

外 國 地 理 式 卡

特 71  
661

301244-001-6

特 71-661

カード式・外国地理

小酒井五一郎 / 編

M43.5

ADA-0001



外 國 地 理

特 71

861

発行の要旨及使用法

本綴は學生諸氏が繁雜なる復習を容易にし、記憶力を増進せしめんが爲に。從來の類書と異りたる新形式を以て編輯せられたるものなり。蓋カード式の便利は何人も認むる所なれども、未だ各學科に亘れるものなきを遺憾とし、多年教授に經驗ある各専門大家に執筆を請ひ、綴り方に就き幾多の新工風を凝らしたるもの即ち本綴なりとす。是れが使用法等に就きては、使用者自ら便宜の方法を執るべきも試みに其一二の例を示さん。

一 使用者は、カード表面の略表に依りて、其實を答へ、後裏面を見て答の正否を檢すべし。

一 右の方法に依り、毎日カードの數を定めて順序に復習し、記憶し終はりたる物は位置を換へ、記憶し難き物は残し置きて更に復習すべし。

一 又各學科中より、特に復習せんとする部分、又は記憶し難きもののみを蒐めて練習する方法たり。

一 斯くして記憶し得たらば、左欄の參考問題につきて更に練習を試むべし。答案はカード中にて解するを得ん。

一 一學科の全體を通覽せんと欲せば、カードの裏面のみを見るべし。疑問あらば索引に依りて同じくカードの裏面を見、直に氷解すべし。

一 各教科書中の事項は網羅したれども尙數學に於ける問題の如き遺漏は使用者自らカードを製し、充分に補足して、完全のものとなせらるべし。

一 右の便利を計らん爲、本社に於て、同形同質の紙に罪を引き、穴を穿ち實費を以て發賣せり。

(常用新藥登錄一一六五一號)

カード式外國地理目次

上卷

第一編 あじあ

一	位置、境界、面積、海岸	一
二	地勢、(概説山系高原)	二
三	全 (平原、河川、湖沼)	三
四	氣候、生物界	四
五	政治上の區劃、住民	五
六	宗教、産業、交通	六
一	位置、境界、面積、地勢(山脈、水系)	七
二	海岸、氣候	八
三	産業、住民、宗教、教育	九
四	政治、交通	一〇
五	地方誌	一一
一	位置、境界、面積、區劃、海岸	一二
二	地勢、(概説山系)	一三
三	全 (水系)	一四
四	氣候、産業	一五
五	住民	一六
六	政治	一七
七	軍制、交通	一八

カール式外國地理目次

上卷

第一編 あじあ

全	あじあ	一	位置、境界、面積、海岸、	一
全	二	地勢、(概説山系高原)	二	
全	三	全 (平原、河川、湖沼)	三	
全	四	氣候、生物界	四	
全	五	政治上の區劃、住民	五	
全	六	宗教、産業、交通、	六	
全	韓國	一	位置、境界、面積、地勢(山脈、水系)	七
全	二	海岸、氣候	八	
全	三	産業、住民、宗教、教育	九	
全	四	政治、交通	一〇	
全	五	地方誌	一一	
清國	一	位置、境界、面積、區劃、海岸	一二	
全	二	地勢、(概説山系)	一三	
全	三	全 (水系)	一四	
全	四	氣候、産業	一五	
全	五	住民	一六	
全	六	政治	一七	
全	七	軍制、交通	一八	

- 全 八 支那本部(北部)
- 全 九 全 (北部、中部)
- 全 一〇 全 (中部)
- 全 一一 全 (全)
- 全 一二 全 (南部)
- 全 一三 滿州
- 全 一四 全
- 全 一五 全
- 全 一六 蒙古、西藏
- 全 一七 新疆省及青海
- 全 一八 支那 一 總論、しゆむ
- 全 一九 支那 二 佛領いんど支那
- 全 二〇 支那 三 英領いんど支那
- 全 二一 諸島 一 位置、地形、氣候、天産
- 全 二二 支那 二 住民、地方誌
- 全 二三 支那 一 位置、區劃、地形
- 全 二四 支那 二 氣候、天産
- 全 二五 支那 三 住民、政治、交通
- 全 二六 支那 四 商業、地方誌
- 全 二七 支那 一 いらん地方
- 全 二八 支那 二 ちらびあ
- 全 二九 支那 三 ちらびあ

九 二〇 二二 二三 二四 二五 二六 二七 二八 二九 三〇 三一 三二 三三 三四 三五 三六 三七 三八 三九 四〇

- 全 四 全
- 全 一 位置、地形
- 全 二 氣候、産業
- 全 三 住民、政治、交通
- 全 四 地方誌
- 中央あじあ
- かふかぜ地方
- 第二編 おせあじあ
- おせあじあ 總論、沿革
- おしすとらりあ 一 位置、面積、地形
- 全 二 氣候、産業、住民
- 全 三 政治、交通
- 全 四 地方誌
- 全 五 全
- 全 六 全
- めらぬしあ
- みくろわしあ、ぼりぬしあ
- ぼりぬしあ
- 第三編 あふりか
- あふりか 一 位置、面積、海岸
- 全 二 地形

二 三 四 五 六 七 八 九 一〇 一一 一二 一三 一四 一五 一六 一七 一八 一九 二〇 二一 二二 二三 二四 二五 二六 二七 二八 二九 三〇 三一 三二 三三 三四 三五 三六 三七 三八 三九 四〇

カ下式外國地理 目次終

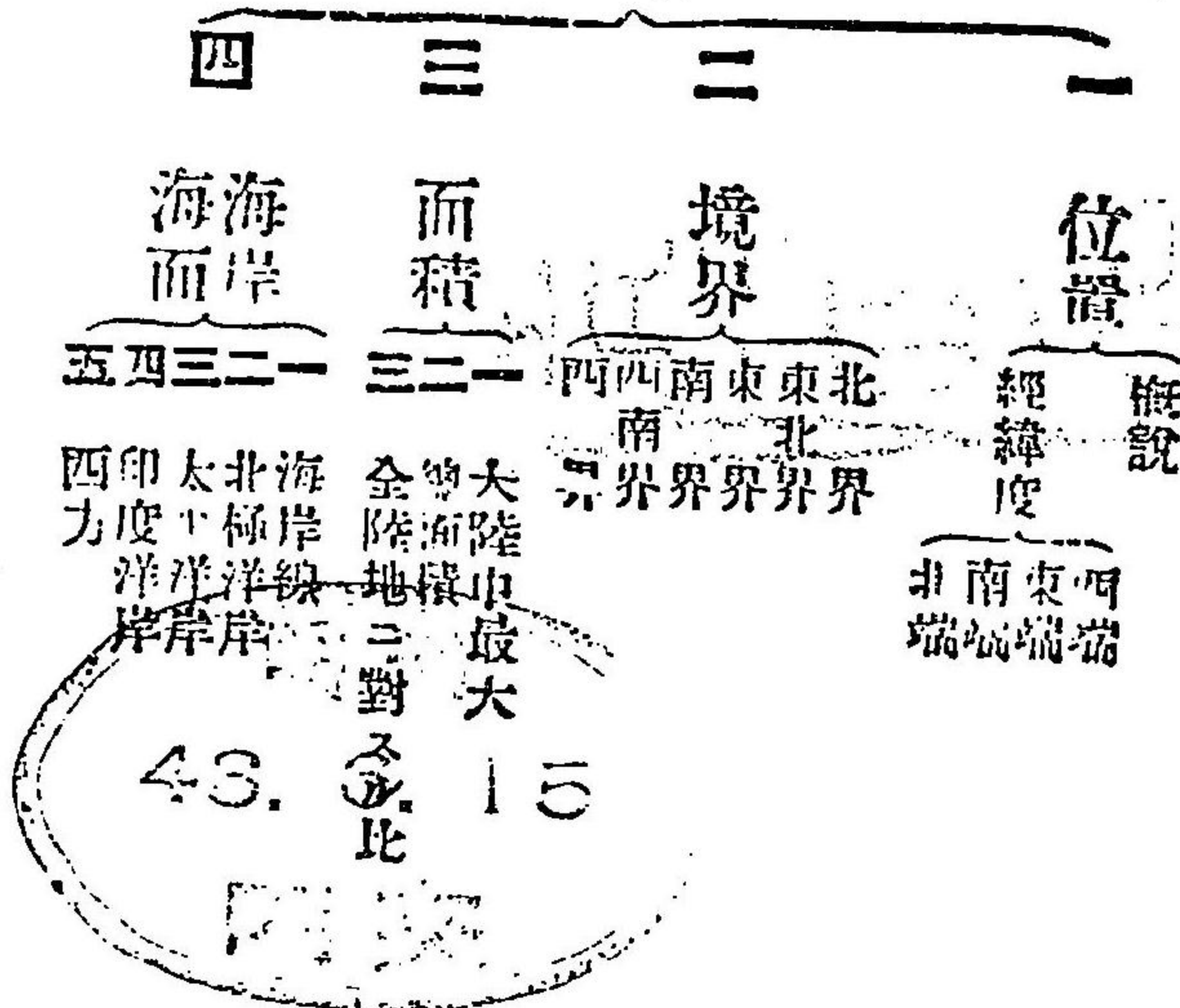
- 全 三 地形、氣候、天産
- 全 四 邦制、交通
- 全 五 住民、宗教
- ぼるばり諸國 總論、地方誌
- えどぶと
- すたん地方
- 下空ぬあ地方
- 東岸地方
- 南部地方
- あふりかニ於ケルニ大偉蹟

六 六 六 六 六 六 六 六

- 参考問題
- 一 あじあ大陸ノ東岸ニ於ケル半島島嶼海灣ヲ北ヨリ順次ニ述ベヨ
  - 二 あじあよろつばノ堺ヲ問フ
  - 三 あじあノ面積ハ全世界ノ何程ニ當ルカ

特 71  
661

あじあ(1)

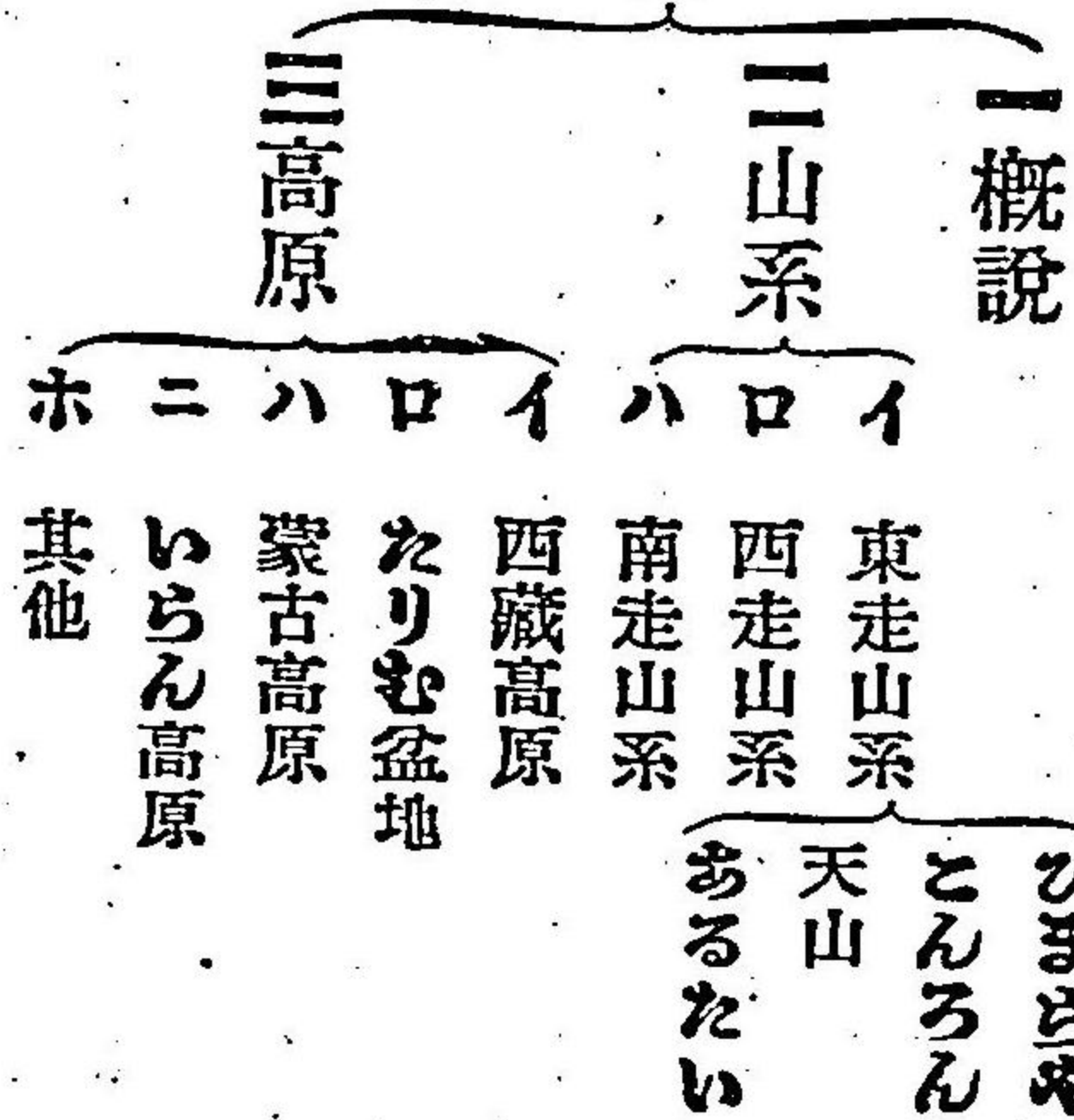


あじあ (1) (外國地理一)

- 一 位置 あじあ大陸ハ東半球ノ北部ニ位シ、
- 二 四端、ばば岬(小あじあ、東經二十六度四分)
- 三 東端東岬又でしぬ岬(東經百九十度十六分)
- 四 南端はらす岬(北緯一度十五分)
- 五 北端ちえりうす岬(北緯七十七度三十六分)
- 六 北端ちえりうす岬(北緯七十七度三十六分)
- 七 北端ちえりうす岬(北緯七十七度三十六分)
- 八 北端ちえりうす岬(北緯七十七度三十六分)
- 九 北端ちえりうす岬(北緯七十七度三十六分)
- 十 北端ちえりうす岬(北緯七十七度三十六分)
- 十一 北端ちえりうす岬(北緯七十七度三十六分)
- 十二 北端ちえりうす岬(北緯七十七度三十六分)
- 十三 北端ちえりうす岬(北緯七十七度三十六分)
- 十四 北端ちえりうす岬(北緯七十七度三十六分)
- 十五 北端ちえりうす岬(北緯七十七度三十六分)
- 十六 北端ちえりうす岬(北緯七十七度三十六分)
- 十七 北端ちえりうす岬(北緯七十七度三十六分)
- 十八 北端ちえりうす岬(北緯七十七度三十六分)
- 十九 北端ちえりうす岬(北緯七十七度三十六分)
- 二十 北端ちえりうす岬(北緯七十七度三十六分)
- 二十一 北端ちえりうす岬(北緯七十七度三十六分)
- 二十二 北端ちえりうす岬(北緯七十七度三十六分)
- 二十三 北端ちえりうす岬(北緯七十七度三十六分)
- 二十四 北端ちえりうす岬(北緯七十七度三十六分)
- 二十五 北端ちえりうす岬(北緯七十七度三十六分)
- 二十六 北端ちえりうす岬(北緯七十七度三十六分)
- 二十七 北端ちえりうす岬(北緯七十七度三十六分)
- 二十八 北端ちえりうす岬(北緯七十七度三十六分)
- 二十九 北端ちえりうす岬(北緯七十七度三十六分)
- 三十 北端ちえりうす岬(北緯七十七度三十六分)
- 三十一 北端ちえりうす岬(北緯七十七度三十六分)
- 三十二 北端ちえりうす岬(北緯七十七度三十六分)
- 三十三 北端ちえりうす岬(北緯七十七度三十六分)
- 三十四 北端ちえりうす岬(北緯七十七度三十六分)
- 三十五 北端ちえりうす岬(北緯七十七度三十六分)
- 三十六 北端ちえりうす岬(北緯七十七度三十六分)
- 三十七 北端ちえりうす岬(北緯七十七度三十六分)
- 三十八 北端ちえりうす岬(北緯七十七度三十六分)
- 三十九 北端ちえりうす岬(北緯七十七度三十六分)
- 四十 北端ちえりうす岬(北緯七十七度三十六分)
- 四十一 北端ちえりうす岬(北緯七十七度三十六分)
- 四十二 北端ちえりうす岬(北緯七十七度三十六分)
- 四十三 北端ちえりうす岬(北緯七十七度三十六分)
- 四十四 北端ちえりうす岬(北緯七十七度三十六分)
- 四十五 北端ちえりうす岬(北緯七十七度三十六分)
- 四十六 北端ちえりうす岬(北緯七十七度三十六分)
- 四十七 北端ちえりうす岬(北緯七十七度三十六分)
- 四十八 北端ちえりうす岬(北緯七十七度三十六分)
- 四十九 北端ちえりうす岬(北緯七十七度三十六分)
- 五十 北端ちえりうす岬(北緯七十七度三十六分)
- 五十一 北端ちえりうす岬(北緯七十七度三十六分)
- 五十二 北端ちえりうす岬(北緯七十七度三十六分)
- 五十三 北端ちえりうす岬(北緯七十七度三十六分)
- 五十四 北端ちえりうす岬(北緯七十七度三十六分)
- 五十五 北端ちえりうす岬(北緯七十七度三十六分)
- 五十六 北端ちえりうす岬(北緯七十七度三十六分)
- 五十七 北端ちえりうす岬(北緯七十七度三十六分)
- 五十八 北端ちえりうす岬(北緯七十七度三十六分)
- 五十九 北端ちえりうす岬(北緯七十七度三十六分)
- 六十 北端ちえりうす岬(北緯七十七度三十六分)
- 六十一 北端ちえりうす岬(北緯七十七度三十六分)
- 六十二 北端ちえりうす岬(北緯七十七度三十六分)
- 六十三 北端ちえりうす岬(北緯七十七度三十六分)
- 六十四 北端ちえりうす岬(北緯七十七度三十六分)
- 六十五 北端ちえりうす岬(北緯七十七度三十六分)
- 六十六 北端ちえりうす岬(北緯七十七度三十六分)
- 六十七 北端ちえりうす岬(北緯七十七度三十六分)
- 六十八 北端ちえりうす岬(北緯七十七度三十六分)
- 六十九 北端ちえりうす岬(北緯七十七度三十六分)
- 七十 北端ちえりうす岬(北緯七十七度三十六分)
- 七十一 北端ちえりうす岬(北緯七十七度三十六分)
- 七十二 北端ちえりうす岬(北緯七十七度三十六分)
- 七十三 北端ちえりうす岬(北緯七十七度三十六分)
- 七十四 北端ちえりうす岬(北緯七十七度三十六分)
- 七十五 北端ちえりうす岬(北緯七十七度三十六分)
- 七十六 北端ちえりうす岬(北緯七十七度三十六分)
- 七十七 北端ちえりうす岬(北緯七十七度三十六分)
- 七十八 北端ちえりうす岬(北緯七十七度三十六分)
- 七十九 北端ちえりうす岬(北緯七十七度三十六分)
- 八十 北端ちえりうす岬(北緯七十七度三十六分)
- 八十一 北端ちえりうす岬(北緯七十七度三十六分)
- 八十二 北端ちえりうす岬(北緯七十七度三十六分)
- 八十三 北端ちえりうす岬(北緯七十七度三十六分)
- 八十四 北端ちえりうす岬(北緯七十七度三十六分)
- 八十五 北端ちえりうす岬(北緯七十七度三十六分)
- 八十六 北端ちえりうす岬(北緯七十七度三十六分)
- 八十七 北端ちえりうす岬(北緯七十七度三十六分)
- 八十八 北端ちえりうす岬(北緯七十七度三十六分)
- 八十九 北端ちえりうす岬(北緯七十七度三十六分)
- 九十 北端ちえりうす岬(北緯七十七度三十六分)
- 九十一 北端ちえりうす岬(北緯七十七度三十六分)
- 九十二 北端ちえりうす岬(北緯七十七度三十六分)
- 九十三 北端ちえりうす岬(北緯七十七度三十六分)
- 九十四 北端ちえりうす岬(北緯七十七度三十六分)
- 九十五 北端ちえりうす岬(北緯七十七度三十六分)
- 九十六 北端ちえりうす岬(北緯七十七度三十六分)
- 九十七 北端ちえりうす岬(北緯七十七度三十六分)
- 九十八 北端ちえりうす岬(北緯七十七度三十六分)
- 九十九 北端ちえりうす岬(北緯七十七度三十六分)
- 百 北端ちえりうす岬(北緯七十七度三十六分)

(外國地理二)

あじあ 地勢 (2)



参考問題

- 一 ばみる高原ヨリ四方ニ派出セル主ナル山系及山脈ヲ述ベヨ、
- 二 あじあニ於ケル主ナル高原ヲ舉ゲヨ、
- 三 あじあ、よゝろつば、中國境ニ位スル有名ナル山脈ヲ問フ(三十五年高等學校)
- 四 あじあ洲ノ山岳系統ヲ述ベヨ、(三十五年東京高師)

あじあ (2) (外國地理二)

地勢

一 概説 あじあ大陸ハ他ノ大陸ニ比シテ高度頗ル大ナリ殊ニ中央部ニ於テ著シク即世界ノ屋根ト稱セラ  
ル、ばみス高原アリ諸山脈コレヨリ四方ニ派シ其等  
山脈間ニ數多ノ高原平野ヲ包ム今其主ナルモノヲ左  
ニ述アベシ。

二 山系 山脈ハほめるヲ中心トシテ三方ニ出ヅ  
イ 東方ニ派出セルモノニハひまらや山系とんろ  
ん山系天山脈山あるたい山脈等アリひまらや山  
系ハ南折シテ後印度山系ト連ルとんろん山系ハ分  
支那ニナリ一ハ支那ナ横斷シテ我邦ニ至リ他ハ  
支那・北方ニテ賀蘭山脈トナリ北走シ興安嶺  
支那のほい山脈ニ連絡ス。

ロ 西方ニ派出セルモノニハひんづーくし山脈ア  
リ四進シテえるふるす山脈トナリ他ノ一ハいらん  
高原ノ南ヲ過キ小あじあニテたうるす山脈トナリ  
更ニさぶろす島くねた島ニ現ハレ多島海ヲ過ギテ  
ぎりしあニ上陸シぢなるあるふとナリ終ニ歐洲ノ  
あるふニ連絡ス。

ハ 南方ニ派出セルモノニハ印度いらんノ境ニす  
らいまん山脈アリ。

三 高原

イ 西蔵高原 ひまらや、崑崙兩山系ノ間ニアリ。

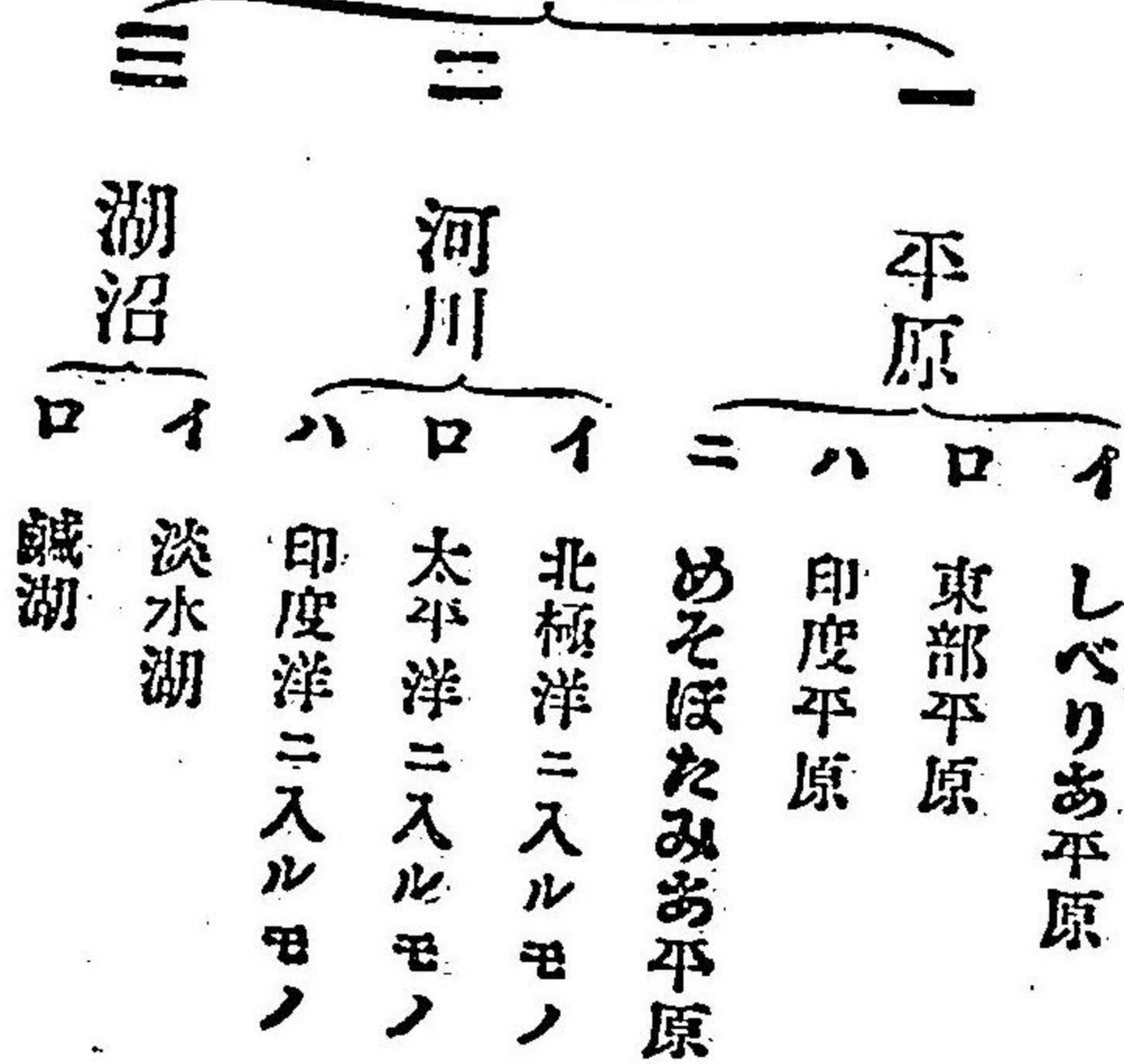
ロ たりむ盆地 崑崙天山兩山系ノ間ニアリ。

ハ 蒙古高原 崑崙あるたい兩山系ノ間ニアリ。

ニ いらん高原 ひんづーくし山脈ニ包マル。

ホ あるめにあ あなとりあ、てかん、あらびあノ  
諸高原等アリ。

あじあ (3) 地勢



(外國地理三)

参考問題

- 一 あじあニ於ケル鹹湖ノ主ナルモノヲ擧ゲヨ
- 二 あじあノ淡水湖中最大ナルモノハ何湖ゾ
- 三 あじあニ於ケル主要ナル平原及其平野ヲ澆灌セル  
河ヲ擧ケヨ

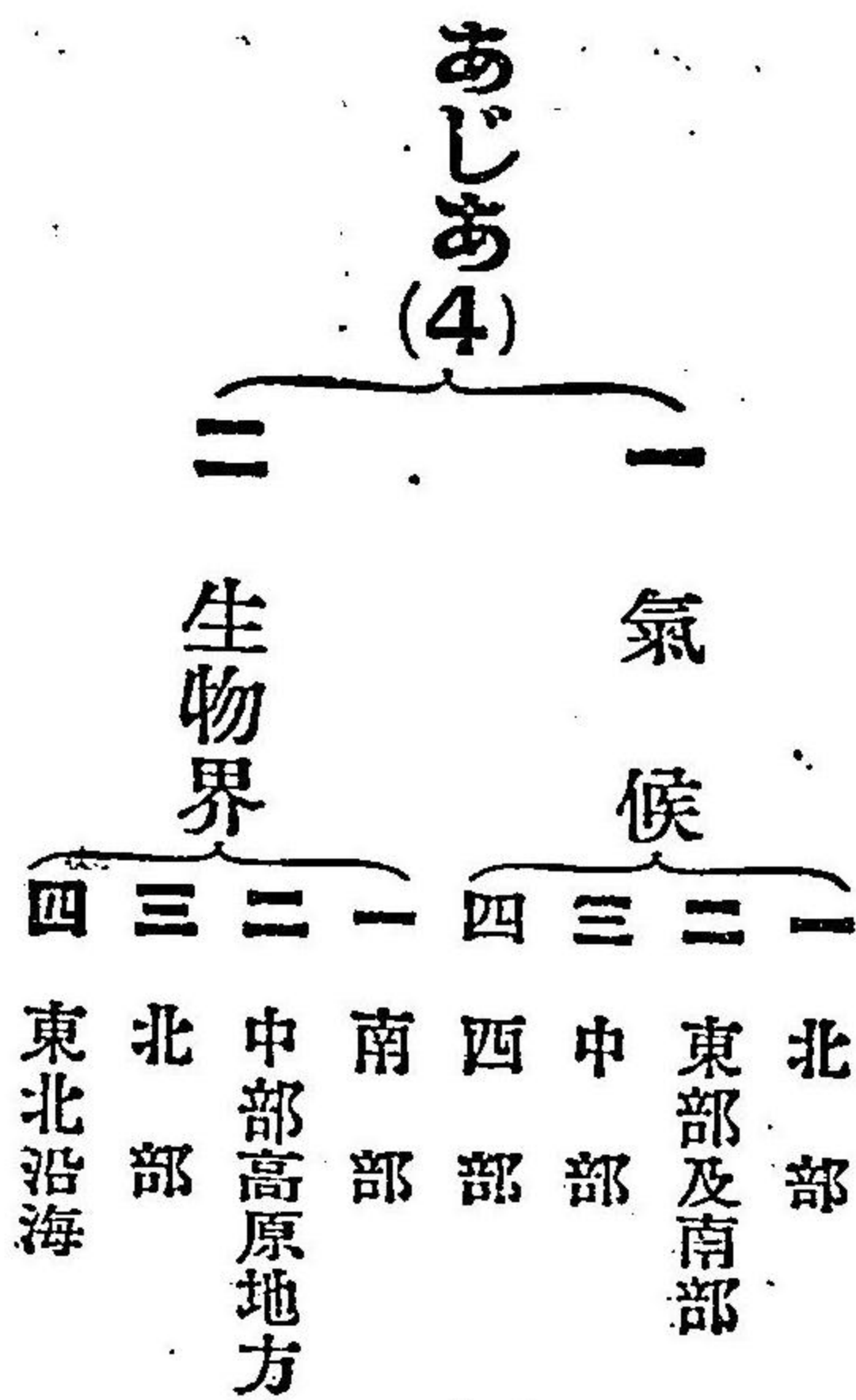


あじあ (3) (外國地理 三)

地勢

- 一 平原 あじあニ四大平原アリ。  
イ しべりあ平原 ハ北部ニアリおふ、いえにせい、  
れなノ三大河之ヲ貫流ス南部ニハ耕作ニ適スル地  
アレドモ北部ハつどら(凍野)ナリ、
  - ロ 東部平原 ハ本洲中最重要ニシテ滿洲平野黄河  
揚子江流域等ニシテ地味肥え人口最モ密ナリ、
  - ハ 印度平原 恒河ぶらまぶとらノ流域ニ屬シ氣候  
炎熱産物豊ニシテ人口亦多シ、
  - ニ めそぼたみあ平原 いらん、あらびあ兩高原ノ  
間ニアリちぐりす、えうふらと兩河ノ流域ニ屬  
ス、地味肥沃ナレドモ灌溉全カラズ。
- 二 河川
- イ 北極洋ニ入ルモノ おふ、いえにせい、れなノ  
三大河、
  - ロ 太平洋ニ入ルモノ 黒龍江、黄河、揚子江珠、江、  
めこん河等
  - ハ 印度洋ニ入ルモノ さるういん、いらわぢ、ぶら  
まぶとら、がんが、いんどす、ちぐりす、えうふ  
らと河等
- 三 湖沼
- イ 淡水湖 ばいかる湖面積一萬五千方哩海拔二千  
五百五十呎(洞庭湖(面積一千方哩)鄱陽湖(面積同  
上))
  - ロ 鹹湖 かすび海(面積十七萬方哩、世界第一地中  
海面下八十五呎)あらる海(面積二萬六千方哩)  
はるはし湖(面積九千方哩)

(外國地理 四)



参考問題

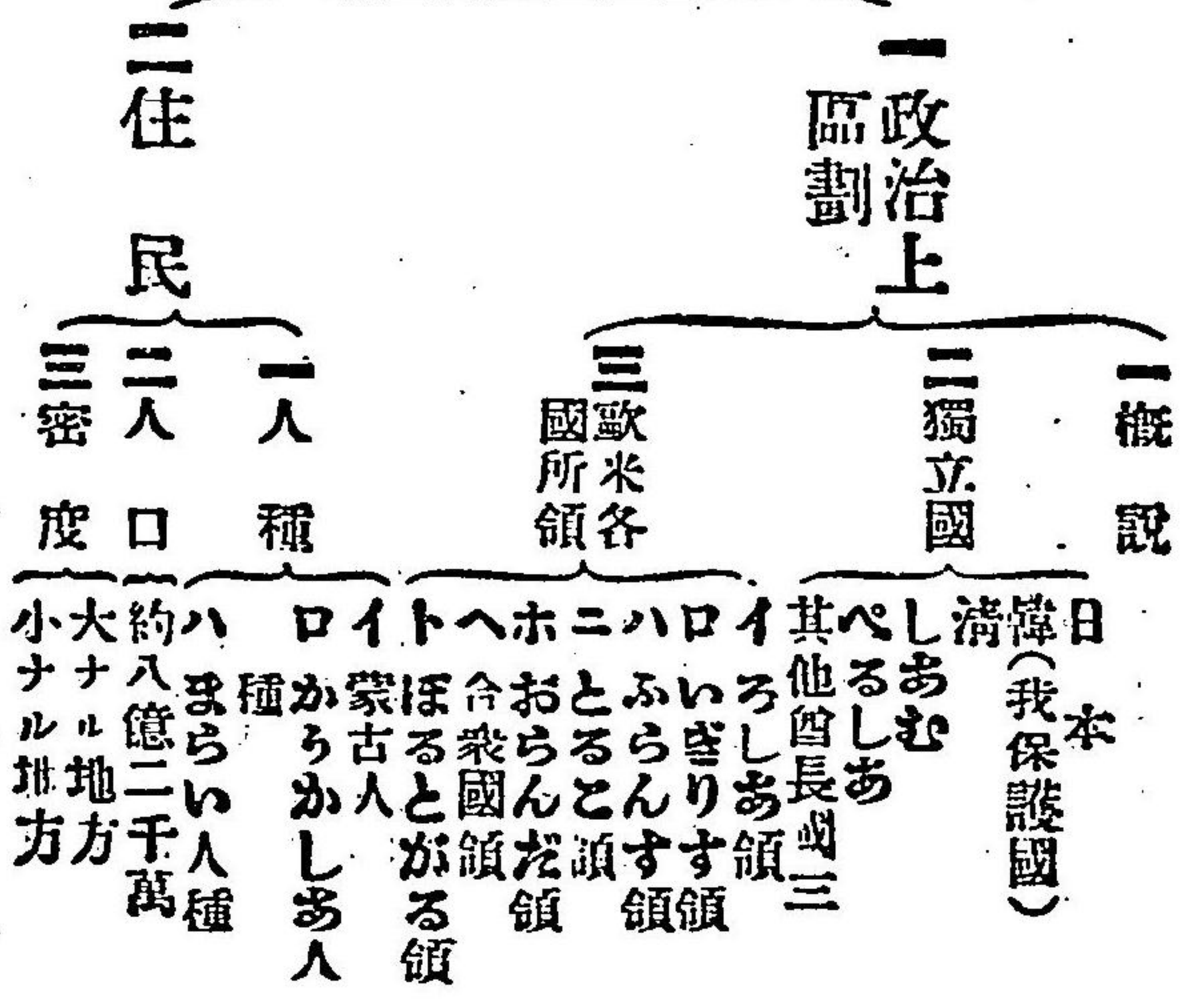
- 一 北部しべりあ地方ノ寒冷ト地形トノ關係ヲ説明セヨ
- 二 世界最寒ノ地ハ何レゾ
- 三 南部東部地方ニハ夏季如何ナル風ガ吹クゾ
- 四 あじあノ大陸的氣候ニ屬スル地方ヲ舉ゲヨ
- 五 あじあノ主ナル動植物ヲ列舉セヨ、

あじあ (4) (外國地理四)

- 一 氣候 あじあハ寒温熱ノ三帯ニ亘リ土地宏大ニシ且内地ニハ大山脈横ハルヲ以テ各地氣候ニ相異アリ今北部東及南部中部西部ノ四部ニ分チテ説明スヘシ
- 一 北部 しべりあ地方ハ北極洋ニ面シ平野連リテ寒風ヲ遮キルモノナク南方ハ山岳アリテ温暖ナル海風ノ來ルヲ妨クガ故ニ寒氣凜烈世界最寒ノ地トス殊ニラエるほやんすくハ零下六十九度八ニ至ルト云フ
- 二 東部及南部 ハ温帶熱帶ニシテ毎年一定ノ期ニ至レバ氣候風吹キ多量ノ濕氣ヲ伴ヒ來リ沿岸地方ニ雨ヲ降ラヌ印度殊ニ多雨ナリ從テ此地方ハ植物ノ生育ニ適シ産物頗ル豊ナリ
- 三 中部 おほいつく海岸ヨリあじあヲ横斷シテ小あじあニ至ル地方ハ大陸的氣候ニシテ且雨量極メテ少ク從テ蒙古ハとるさすたん、いらん等ノ地方ニ沙漠ヲ生ズルニ至レリ
- 四 西部あじあハ地中海海附近ハ温和ナレドあじあ半島ハ雨量少ク沙漠ヲナス
- 一 生物界
  - 南部 温暖ナル地方ニアリテハ植物ヨク繁茂シ特ニいんど、まらい諸島ニ於テハ熱帶性森林ニ富ミ諸種ノ香料、椰子、珈琲、藍、砂糖、綿、米、茶、ちりく、等アリ東南岸ニモ米茶ヲ産ス動物ニハ象、獅子、虎、大蛇
  - 中部 高原地方 ハ土地不毛ナレドモ遊牧民アリテ牛、馬、羊、駱駝等ヲ牧ス
  - 北部 平原ハ針葉樹林アリ最北ハつんどらニシテ植物殆ト生セズ動物ニハ馴鹿白熊黑豹狐等アリ
- 四 東北沿海 臘虎臘胸獸鯨鯨等ヲ産ス

(外國地理五)

あじあ (5)



參考問題

- 一 あじあニ於ケル歐米各國ノ屬地ヲ列舉セヨ
- 二 あじあニ於ケルぼるとがる國ノ領地ヲアゲヨ
- 三 あじあノ人口密度ノ大ナル地方ヲ擧ゲヨ
- 四 あじあノ人口密度ヲ歐洲ニ比セヨ
- 五 あじあニ於ケル英國ノ領地三ヶ所ヲアゲヨ (三十八年海軍機關校)

あじあ

(5)

(外國地理五)

一、政治上の區割

一 概説 あじあ大陸ハ世界中最モ古ク開ケタル所ナレド文明ノ進歩伴ハズ今ヤ歐洲人ノ蹂躪スル所トナリ獨立國トシテハ我邦外二三ニ過ギス他ハ皆歐米諸國ノ領スル所タリ。

二 獨立國 日本 韓(我保護國)清 しあむ べる しあ等ニシテ時ニ酋長國トシテひまらや山中ニおぼしる ぶたん いらん地方ニあふがにすたんアリ。

三 歐米各國所領 イ ろしあ領ハ北部シベリア中央あじあ、かふかざ地方、ロ 英國領ハいんど半島ふるま、まらつつか半島 まらい諸島ノ一部、其他、ハ ふらんす領ハ後印度半島ノ大部及其他、ニとると領ハ西部あじあ地方、ホ おらんを領ハまらい諸島ノ大部即ほるねお じあばすまところ等、ハ 合衆國領ハふいりびん群島

二 住民

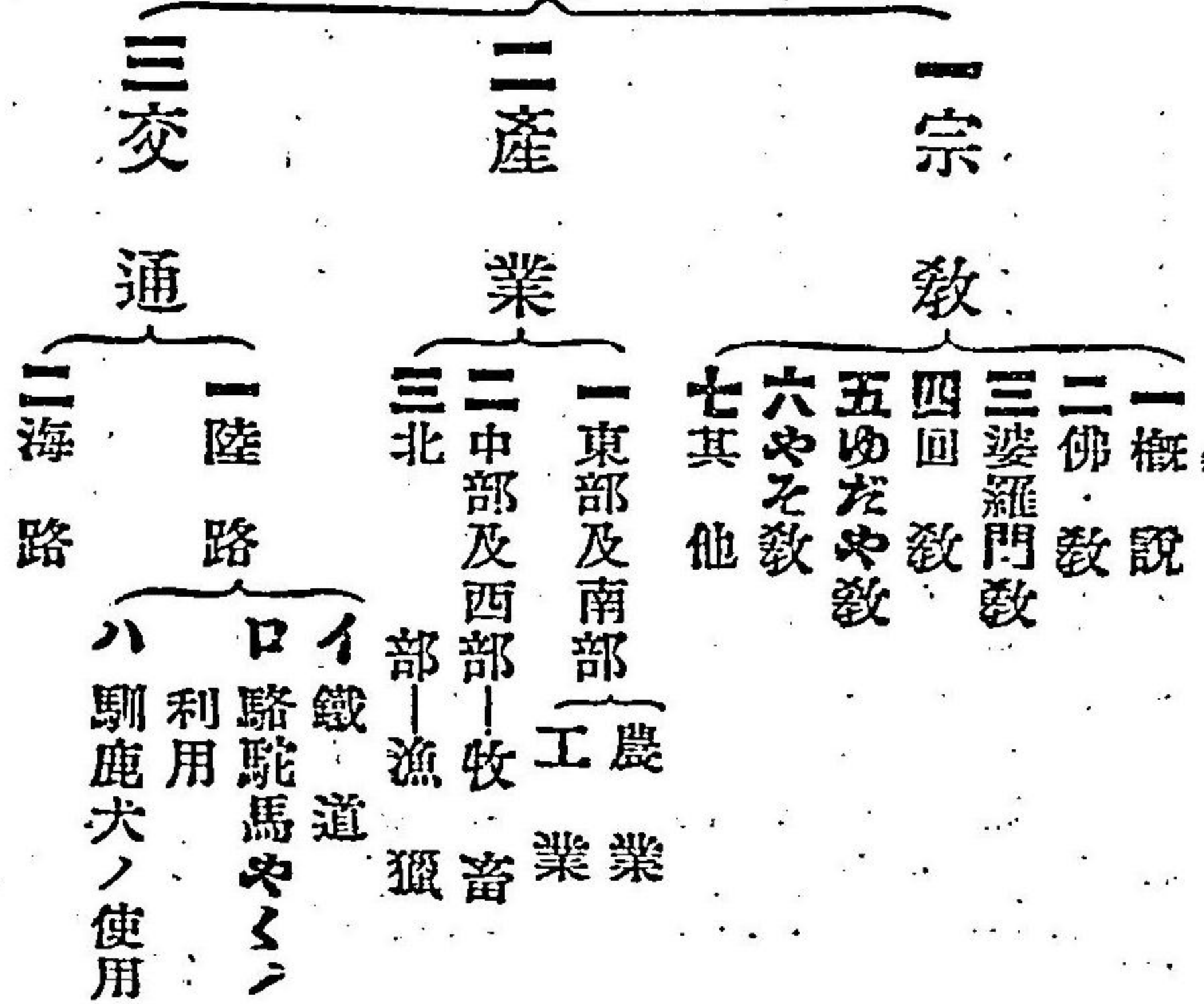
一 人種 イ 主トシテ蒙古人種ニ屬シ東部中部北部ニ住ス、ロ 次ハからかしあ人種ニシテ西部及南部ニ住ス、ハ 別ニまらい人種アリいんどしな半島ヨリまらい諸島ニ住ス、

二 人口 ハ約八億二千萬人アリ、諸大陸中第一ニシテ世界人口ノ二分ノ一以上ナリ。

三 密度 人口上ノ如ク大ナリト雖モ密度甚少ニシテ一平方(一杆ハ九町餘)ニ四十人ノ割合ニシテ歐洲ノ二分ノ一ニ過ギズ然シテ其密度大ナル地方ハ印度・支那・日本等トス、中部北部テ小ナリトス、

(外國地理六)

あじあ(6)



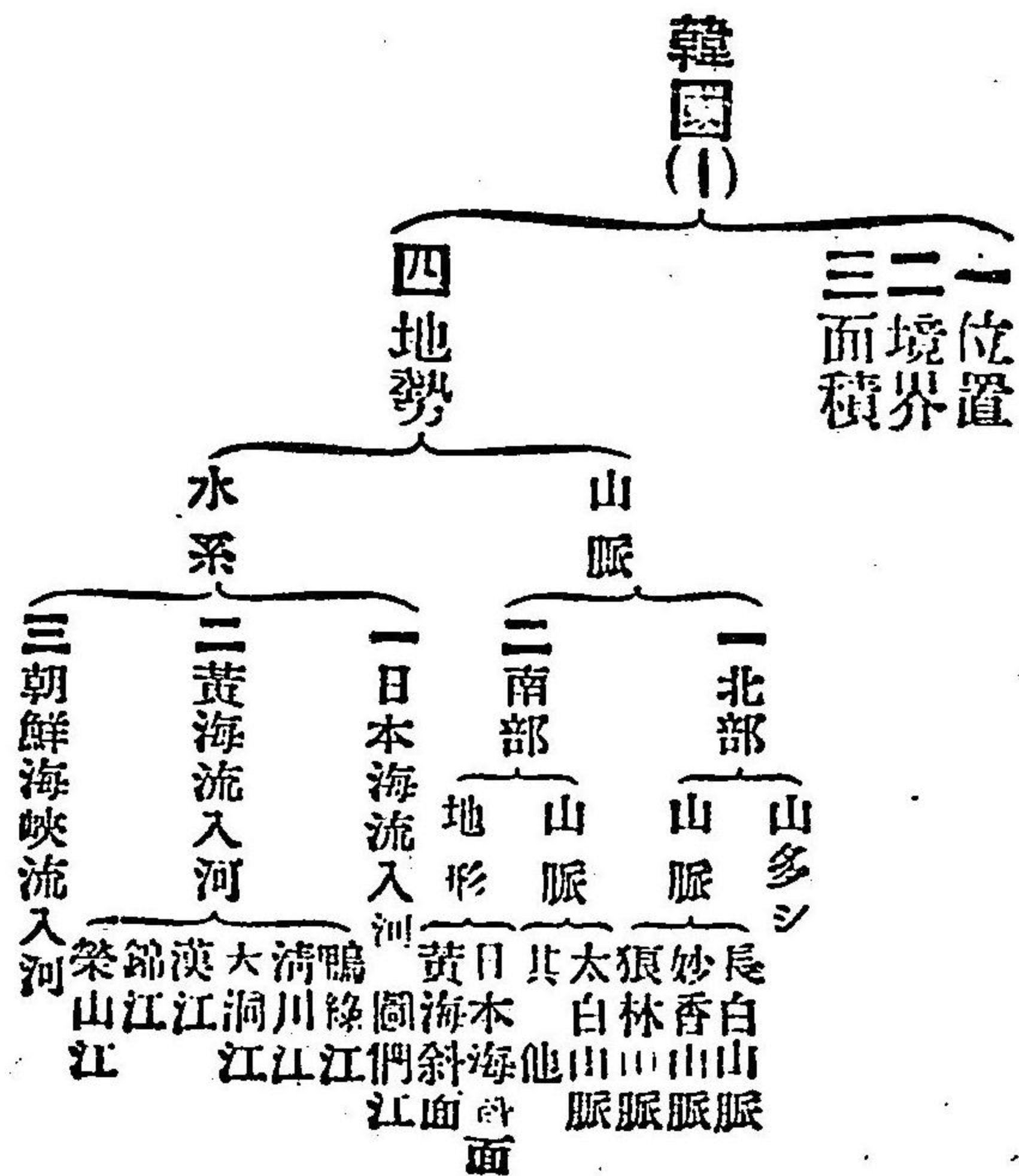
參考問題

- 一 あじあニ於ケル主要ナル宗教及其分布ノ狀況ヲ述ベヨ
- 二 あじあ大陸ノ中部西部ニ於ケル交通機關ハ何ゾ

あじあ (6) (外國地理六)

- 一 宗教 一 概説 あじあハ世界宗教ノ發生地ナリ故ニ各宗教行ハル、
  - 二 佛教 ハ東部南部ニ多ク行ハル信徒約二億ト稱ス、其變形タル喇嘛教ハ西藏ヲ中心トシ蒙古人間ニ行ハル
  - 三 婆羅門教 ハいんどニ行ハル信徒約二億二千、
  - 四 回教(むはめつと教) ハ西部ニ行ハレ中央あじあヨリ支那いんどニ至リ更ニ東南まらい諸島ニ及ベリ信徒一億ニ千萬ト稱ス、
  - 五 ゆたや教 ハ信徒二十六萬西部ニ行ハレ
  - 六 ざりすと教 ハ信者二千萬ト稱ス
  - 七 其他 支那ニ道教儒教アリペルしあじぞろあすたす教等アリ、
- 二 産業
- 一 東部及南部 ノ平原地ニハ一般ニ農業行ハレ米綿・茶・珈琲・煙草・苧・砂糖・麥等ヲ産ス、農業ノ副業トシテ養蠶亦盛ナリ、工業ハ歐洲ノ如キ大工業未ダ盛ナラザレドモ織物・陶器・漆器等特有ノ工業盛ニ行ハル
  - 二 中部及西部 ニテハ遊牧人牧畜ヲ行フ。
  - 三 北部シベリアニテハ開人漁獵ヲナス。
  - 三 交通 ハ未ダ十分發達セズ、
  - 一 陸路 イ鐵道ハ總延長哩數五萬哩餘ニシテ(歐洲ノ四分ノ一強)本邦及印度等比較的ニヨク發達ス、口中部西部ニ於テハ交通不便ニシテ駱駝馬等ヲ利用ス、ハ北方ニ於テハ馴鹿犬等ヲ使用ス。
  - 二 海路 ノ交通ハ比較的ニヨク發達シ歐米露三大陸ニ通スル交通頻繁ナリ。

(外國地理七)



參考問題

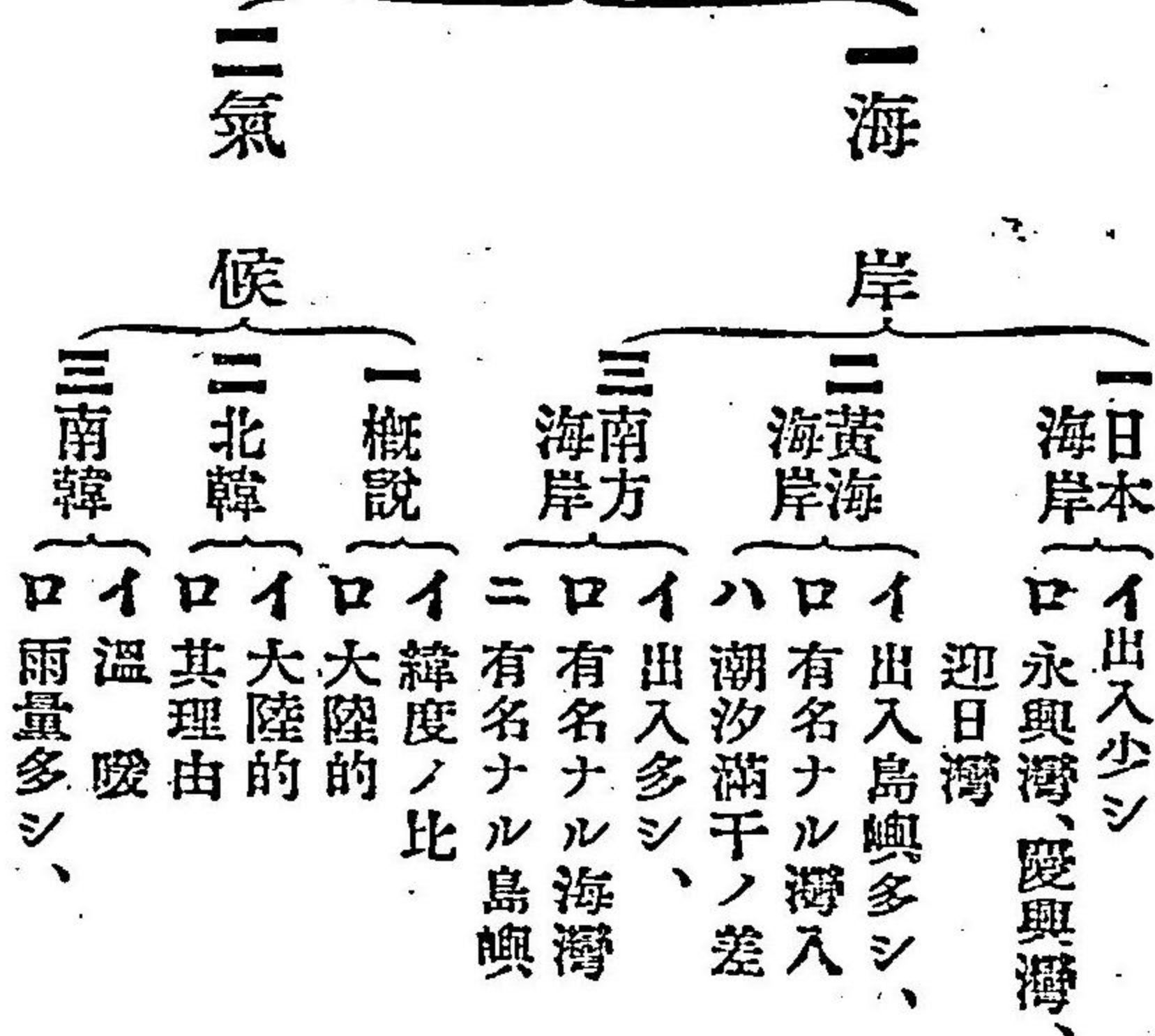
- 一 韓國ノ面積如何
- 二 韓國南部ノ東西兩岸ノ地勢ヲ比較セヨ
- 三 何故ニ韓國ノ河川ハ多ク西方若クハ南方ニ流ル、カ
- 四 朝鮮國ノ圖ヲ畫キ其著明ナル山脈、河流三、開港場四、及國都ヲ記入セヨ(三十五年大學豫科選拔試験)

韓國(朝鮮)(1) (外國地理七)

- 一 位置 韓國ハ大陸ノ東部太平洋ニ突出セル一大半島ナリ。
  - 二 境界 北及東北ハ鴨綠江、長白山、圖們江ニヨリテ清國滿洲並ニ露領シベリアニ境シ南ハ朝鮮海峽ヲ隔テ、我對馬ニ對シ東ハ日本海西ハ黃海ニ臨ム。
  - 三 面積 ハ一萬三千四百方里ニシテ我國ノ二分ノ一ヨリ稍小ニ我本洲ヨリ東山道ヲ除キタルモノニ略匹敵ス。
  - 四 地勢
    - 一 山脈ハ南北ニテ異リ、
    - 二 北部 ハ特ニ山勝ニシテ滿洲トノ境ニ長白山脈アリ最高峯ヲ白頭山(八千尺)ト云フ長白山脈ト並行シテ妙香山脈狼林山脈等アリ
    - 三 南部 ニハ丘陵性ノ山脈相並行シテ數條南北ニ走レリ其最モ有名ナルモノヲ太白山脈ト云フ、狼林山脈ノ南方ニ延ビタルモノナリ。脈中金剛山ヲ名高シトス 太白山脈ハ東方ヲ偏走スルヲ以テ日本海岸ハ地勢險峻ニシテ、平地少シ黃海ニ面スル方面ハ丘陵起伏シ其間平野乏シカラズ
    - 四 水系 河川ハ東方日本海ニ流入スルモノハ只北韓ノ圖們江アルノミ他ハ皆西流又南流スコレ地勢ノ然ラシムル所ナリ
- 一 日本海ニ入ルモノ
  - 二 黃海ニ入ルモノ、鴨綠江、清川江、大洞江、漢江、錦江、榮山江、
  - 三 朝鮮海峽ニ入ルモノ、洛東江、

(外國地理八)

韓國(2)



參考問題

- 一 韓國西海岸潮汐ノ差如何
- 二 何故ニ南方海岸ニ出入多キカ
- 三 韓國沿海ノ主ナル海灣ヲ述ベヨ
- 四 北韓及南韓ノ氣候差異甚シキ理由ヲ述ベヨ

韓國 (2) (外國地理八)

一 海岸

一 日本海岸 ハ單調ニシテ出入少ク海灣ノ稍有名ナルモノハ中部ニ永興灣北部ニ慶興灣南部ニ迎日灣アルノミ、

二 黃海岸 イハ出入島嶼頗ル多ク良灣良港ニ富ム口北ニ朝鮮灣大同灣アリ中部ニ江華灣ナリ内ニ仁川港アリ其南ニ南陽灣アリ錦江口ニ庇仁灣アリ榮山江口ニ木浦灣アリ、ハ又西岸ハ一帶ニ潮汐干干ノ差甚シク十尺ヨリ三十五尺ニ及ブ仁川ニテ三十尺アリサレバ處ニヨリテハ干潮ノ際數里ノ間砂泥ヲ露出ス。

三 南方海岸 イ 陷没シタル遺跡ナレバ多クハ斷岸絶壁ヲナシ出入屈曲ニ富ミ海水深クシテ良好ナル碇泊所多シ。就中釜山浦・鎮海灣・馬山浦等名アリ、口 島嶼マタ多ク其數一百有餘アリ其主ナルモノハ絶影島・巨濟島・巨文島・濟州島等トス。

一 氣候

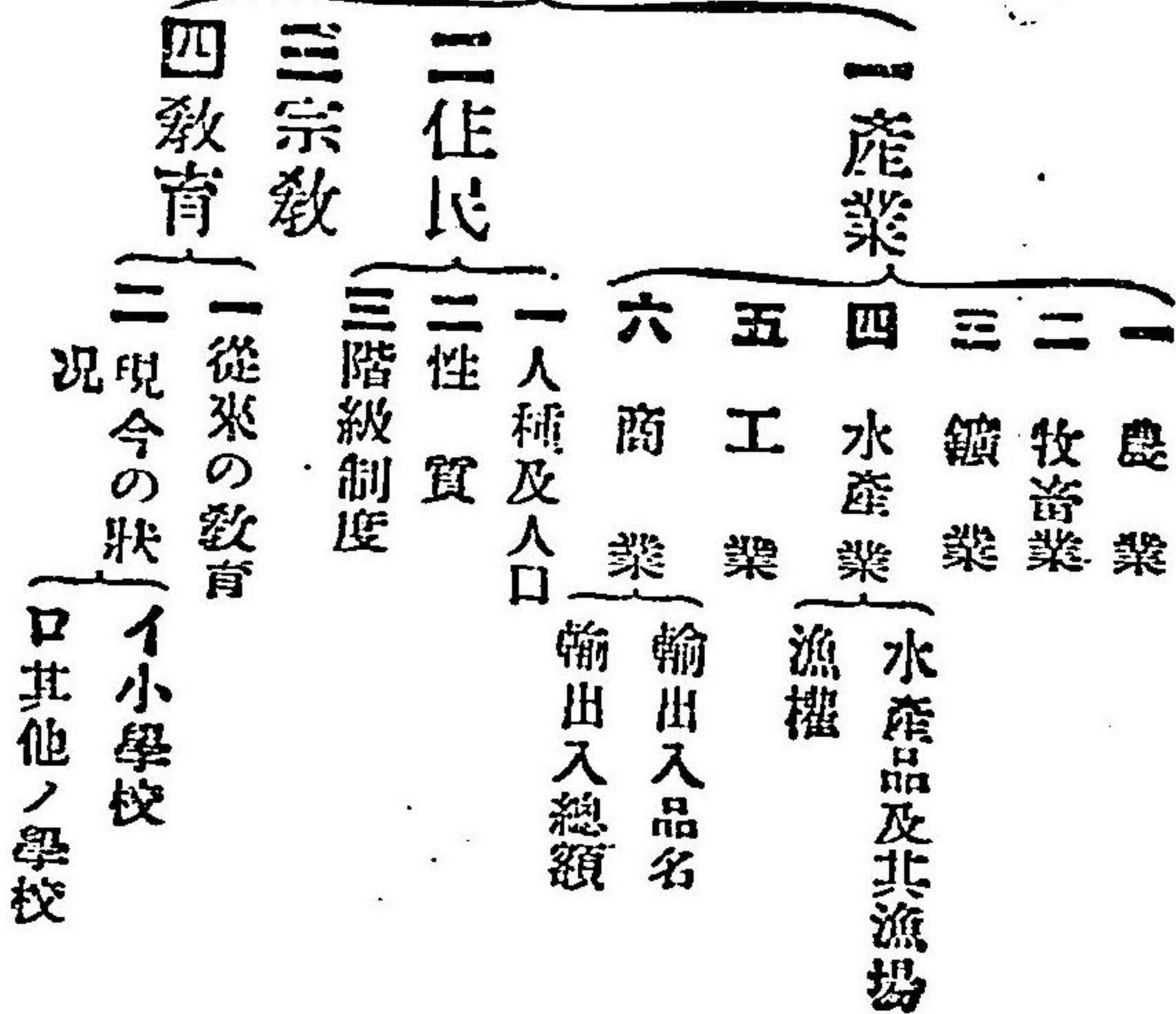
一 概説 韓國ハ我九州北部ヨリ北海道札幌ニ至ル間ノ緯度ト相同シ然レドモ其氣候ハ我國ニ比シテ頗ル大陸的ニシ夏ハ炎熱ニシテ冬ハ酷寒ナリ今之ヲ南北ニ分チテ述ブヘシ、

二 北韓 ハ冬則殊ニ寒冷ニシテ其年平均溫度零度以下トナリ河海皆氷結スコレ大陸方面嚴寒ノ影響ヲ受クルヲ以テナリ。

三 南韓 ハ氣候溫暖ニシテ嚴冬積雪三四寸ニ過ぎズ雨量亦多シ。

(外國地理九)

韓國 (3)



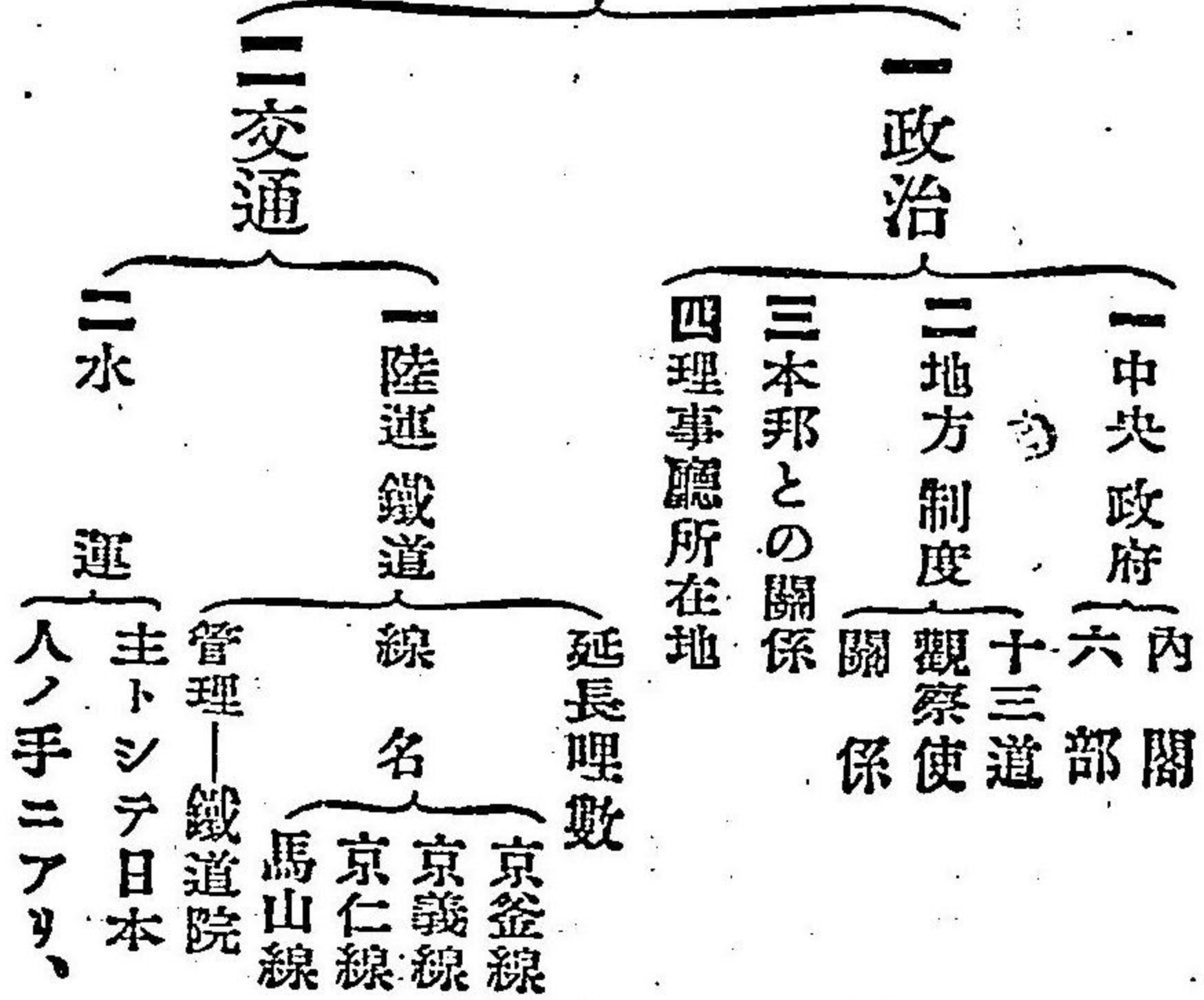
參考問題

- 一 韓國ノ鑛山業ハ何人ノ手ニアルカ
- 二 漁權ハ如何
- 三 朝鮮ノ最著名ナル魚名ヲ問フ
- 四 韓國ノ人口如何
- 五 諺文トハ何ゾ
- 六 上流社會ノコトヲ何ト名付クルカ
- 七 韓國ノ輸入品及輸入國如何

韓國 (3) (外國地理九)

- 一 産業
  - 一 農業 ハ主産業ナリ米麥類大豆人參ヲ産ス、
  - 二 牧畜業 ハ牛ヲ主トシ牛皮ヲ輸出ス。
  - 三 鑛業 金ノ産出最モ多ケレド其採掘權ハ外國人ノ手ニ歸ス其主ナル鑛山ハ雲山(合衆國人)殷山(英人)稷山(日本人)等トス
  - 四 水産業 近海水産ニ富ム日本海ノ鯨及明大魚朝鮮海峽ノ鱈・鯛等名アリサレドモ其漁利ハ殆ト本邦人ノ手中ニアリ。
  - 五 工業 ハ見ルベキモノナシ。
  - 六 商業 イ輸出品ハ米、大豆皮革人參金等ニシテ口輸入品ハ綿糸・綿布・マツチ・雜貨・金屬製品等ナリ。ハ然シテ本邦及英國主トシテ之ヲ供給ス、ニ其輸出入額ハ約六千萬圓ナリ、
- 二 住民
  - 一 ハ蒙古人ニシテ本邦人ニ類似ス、人口約一千萬ヲ算ス。
  - 二 人民懶惰ニシテ安逸ヲ食リ産業ヲ勉メズ文明ノ程度低シ。
  - 三 階級制度行ハレ上流ヲ兩班ト稱ス。
- 三 宗教
  - 一 上流人士ハ儒教ヲ信ズ一般ニハ巫女ヲ信ジ迷信ニ陷ルモノ多シ佛敎モ一時ハ盛ナリシモ今ハ衰微シテ見ルベキナシ近時耶穌敎行ハル。
- 四 教育
  - 一 從來ノ教育 ハ私塾ニ於テ經書詩文習字等ヲ習フニ過ギス然モ中流以上ニシテ下流ニハ殆ト教育ナキノ有様ナリキ、諺文ハ韓國特有ノ文字ニシテ我假字ニ類ス。
  - 二 現時ノ狀況 本邦指導ノ任ニ當リテヨリ文明流ノ教育大ニ進歩シ、小學校ノ數全國ニ六十有五アリ又京城ニハ中學校、師範學校、日語學校、醫學學校、工業學校、語學校等アリ。

韓國 (4)



參考問題

- 一 略圖ヲ畫キテ理事廳ノ所在地ヲ記入セヨ
- 二 韓國ノ十三道ヲ區劃セヨ
- 三 韓國ノ主ナル鐵道ヲ記セヨ
- 四 韓國中央政府各部ノ名稱如何
- 五 本邦トノ關係ヲ略記セヨ

# 韓國(4) (外國地理一〇)

## 一 政治

一 政體 ハ君主專制ニシテ中央政府ハ内部、軍部、度支部、法部、學部、農商工部、ノ六部ヨリナリ各大臣ハ内閣ヲ組織ス

## 二 地方

ハ全國ヲ十三道(京畿道、黃海道、口原道、忠清北道、同山道、全羅北道、同南道、慶尙北道、同南道、咸鏡北道、同南道、平安北道、同南道)ニ分チ觀察使之ヲ治ム

## 三 本邦トノ關係

ハ古來其密ナリシガ三十七八年役ノ結果列國ハ我邦が韓國ニ對シテ政治軍事經濟上ニ於テ優越ナル權利ヲ有スルコトヲ認メ次テ日韓協約ニヨリ外交ノ權司法ノ權及内政監督ノ權ヲ吾ニ收メタリ我邦ハ京城ニ統監ヲ各地ニ理事官ヲ置キテ之ヲ指揮監督ス

## 四 理事廳所在地

京城、仁川、釜山、木浦、馬山、群山、鎮南浦、平壤、元山、咸津、清津、大邱、新義州、ノ十三ヶ所外ニ八ヶ所ノ支廳アリ。

## 二 交通

### 一 内地交通

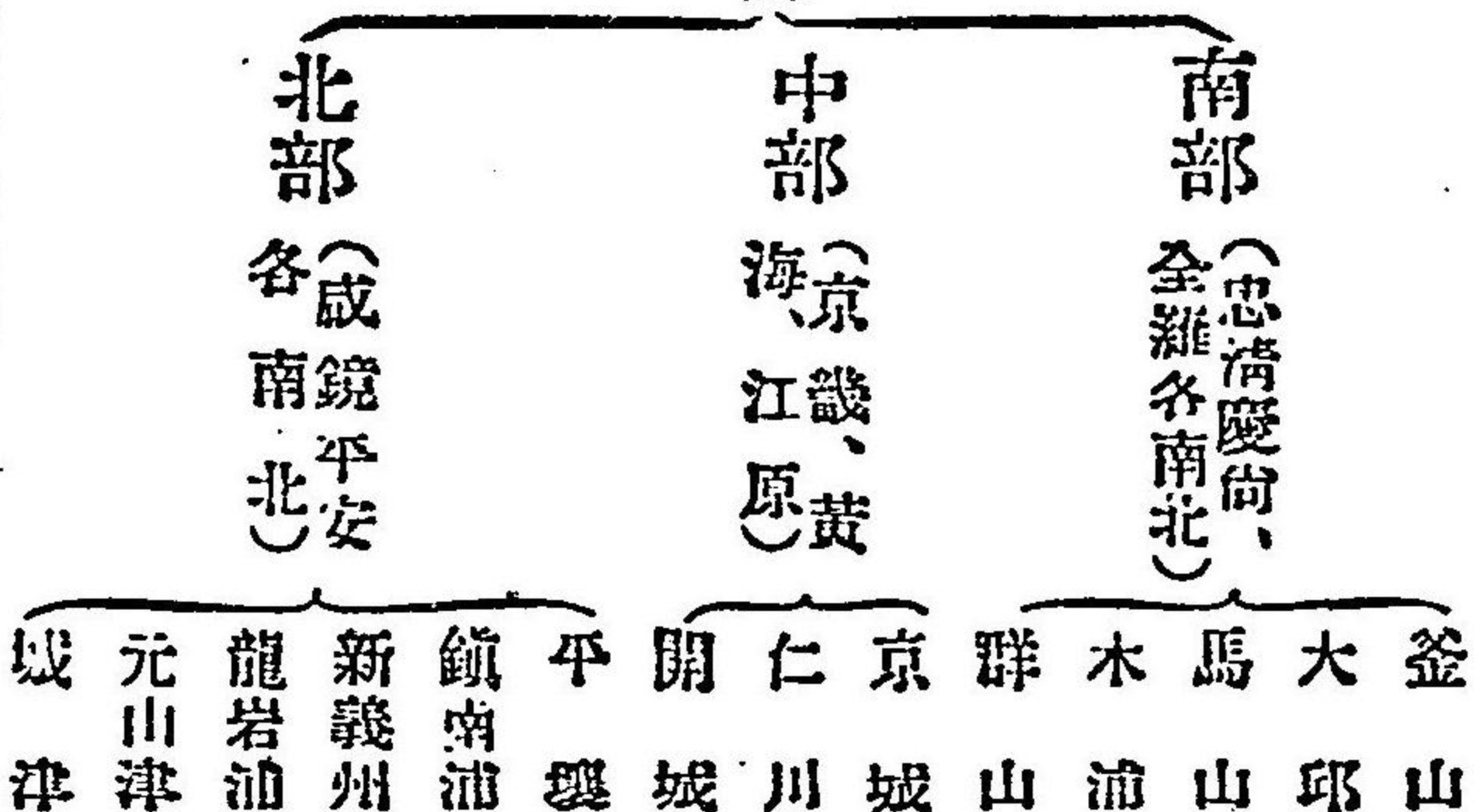
ハ從來道路險惡ヲ極メ交通不便ニテ人肩馬背ニヨルノ外ナカリシガ近年本邦ノ經營ニヨリ鐵道ヲ敷設セリ即京城釜山間二百七十五哩京城仁川間二十六哩京城新義州間三百十二哩三浪津馬山間二十五哩合計六百三十八哩アリ、鐵道院ノ管理ニ屬セリ、

### 二 水運

近海航路ノ權モ亦我邦ノ手ニアリ去ル三十九年ノ調査ニヨレバ入港船舶總噸數二百七十餘萬噸中我邦ノ船舶ハ二百二十餘萬噸ヲ占ム主トシテ日本郵船會社、大阪商船會社ノ經營スル所也

## (外國地理一一)

### 韓國(5)地方誌



### 參考問題

- 一 朝鮮ノ重要ナル開港場ヲ述ベヨ
- 二 北韓ノ主要ナル都會ヲ舉ゲヨ
- 三 右ノ韓國圖ニ京釜鐵道線路及五大河流ト其名稱トヲ記入シ且左記ノ地名ヲ適當ノ位置ニ記入セヨ、  
義州、平壤、鎮南浦、蔚山、仁川、牙山、馬山浦、元山、  
群山浦、木浦(三十八年士官校)

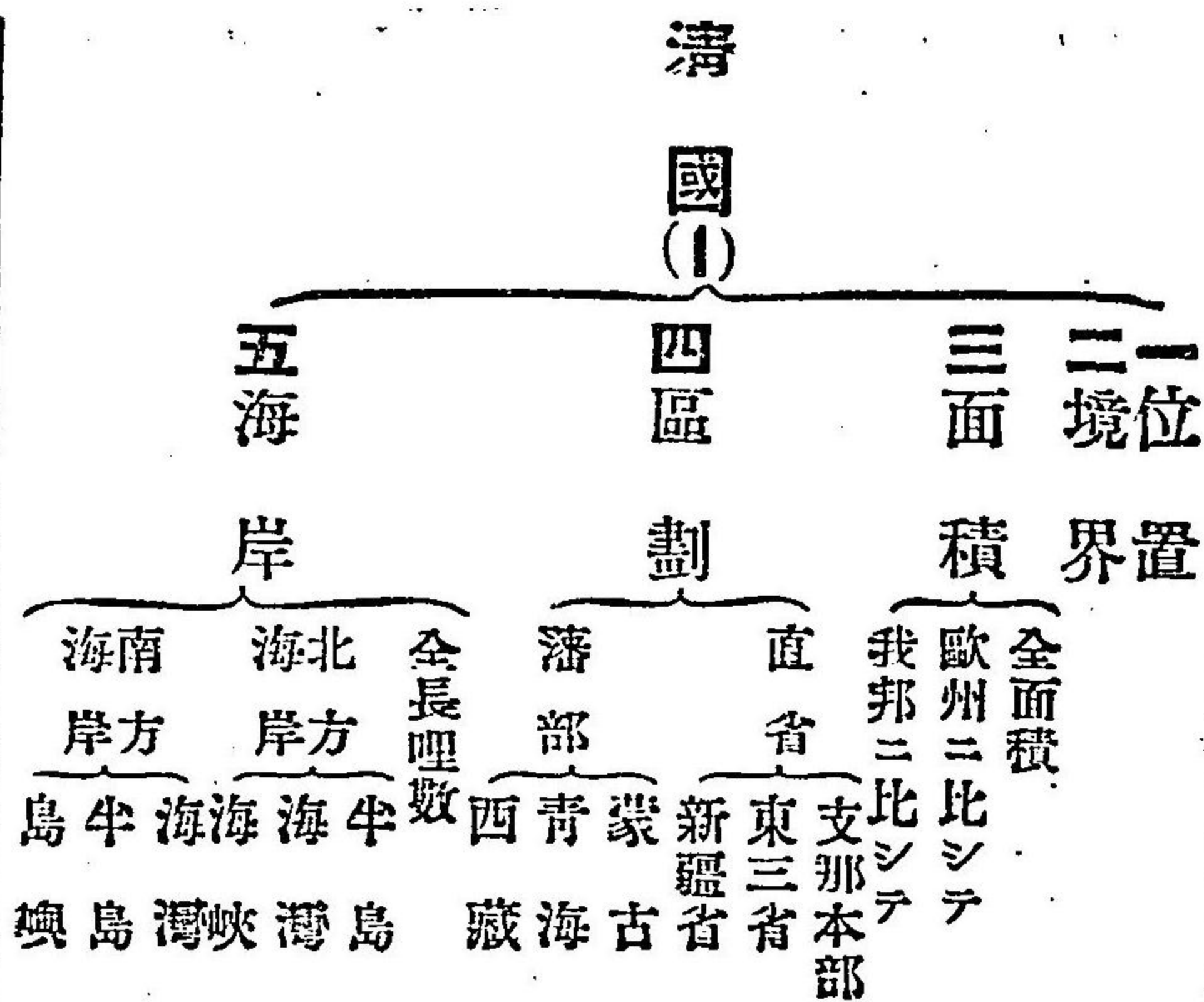


韓國 (5) (外國地理 一一)

地方誌

- 一 京城(一九萬七)京畿道漢江ノ流域ニアリ一名漢城ト云フ李朝五百餘年ノ首都ナリトス周圍ニ城壁ヲ繞ラス人口二十萬我統監府理事廳等アリ、
- 二 仁川港 ハ一ニ濟物浦ト云フ京城ノ西十里京仁鐵道ヲ通ス韓國第一ノ開港場ニシテ米人參牛皮等ヲ輸出ス港外ハ日露戰役ニ於テ我海軍ノ露艦ヲ擊沈シタル故戰場ナリ、
- 三 開城 ハ京城ノ北ニアリ高麗ノ舊都ニシテ人參ノ產地トシテ有名ナリ、
- 四 大邱 ハ鐵道ニ沿フ南韓第一ノ都會ニシテ商業盛ナリ、
- 五 釜山 ハ慶尙北道ノ南部朝鮮海峽ニ臨ム其前面ニ絶影島アリ古ヨリ日韓貿易ノ要津ニシテ又其近海ニ於ケル我漁業者ノ根據地ナリ在留民二萬餘アリ、
- 六 馬山浦 ハ釜山ノ西ニアル開港場ナリ、
- 七 木浦 又開港場ナリ、
- 八 群山浦 開港場ニテ錦江口ニ近キ南岸ニアリ今ヤ木浦ノ繁チ奪ヒ大ニ發達セリト云フ米、桐材、牛皮、麻布紙等ヲ輸出ス、
- 九 平壤 平安南道ニアリ大同江ノ右岸ニ位ス、京城以北ニ於ケル唯一ノ大都會ナリ水陸運輸ノ衝ニ當リ開港場タリ豐公ノ征韓日露ノ古戰場ナリ、
- 一〇 鎮南浦 ハ大同江口ニアル開港場ナリ、
- 一一 新義州 ハ義州ノ南安東縣ニ對ス京義線ノ終點ナリ、
- 一二 龍岩浦 ハ鳴綠江口ニアリ開港場タリ木材集散盛ナリ日露戰爭前露國が經營ヲ試ミシ地ナリ、
- 一三 元山津 ハ咸鏡南道ニアリ東岸第一ノ良港ニシテ金、大明魚ノ集散盛ナリ、
- 一四 咸鏡北道ニ於ケル開港場ナリ、

(外國地理 一二)



參考問題

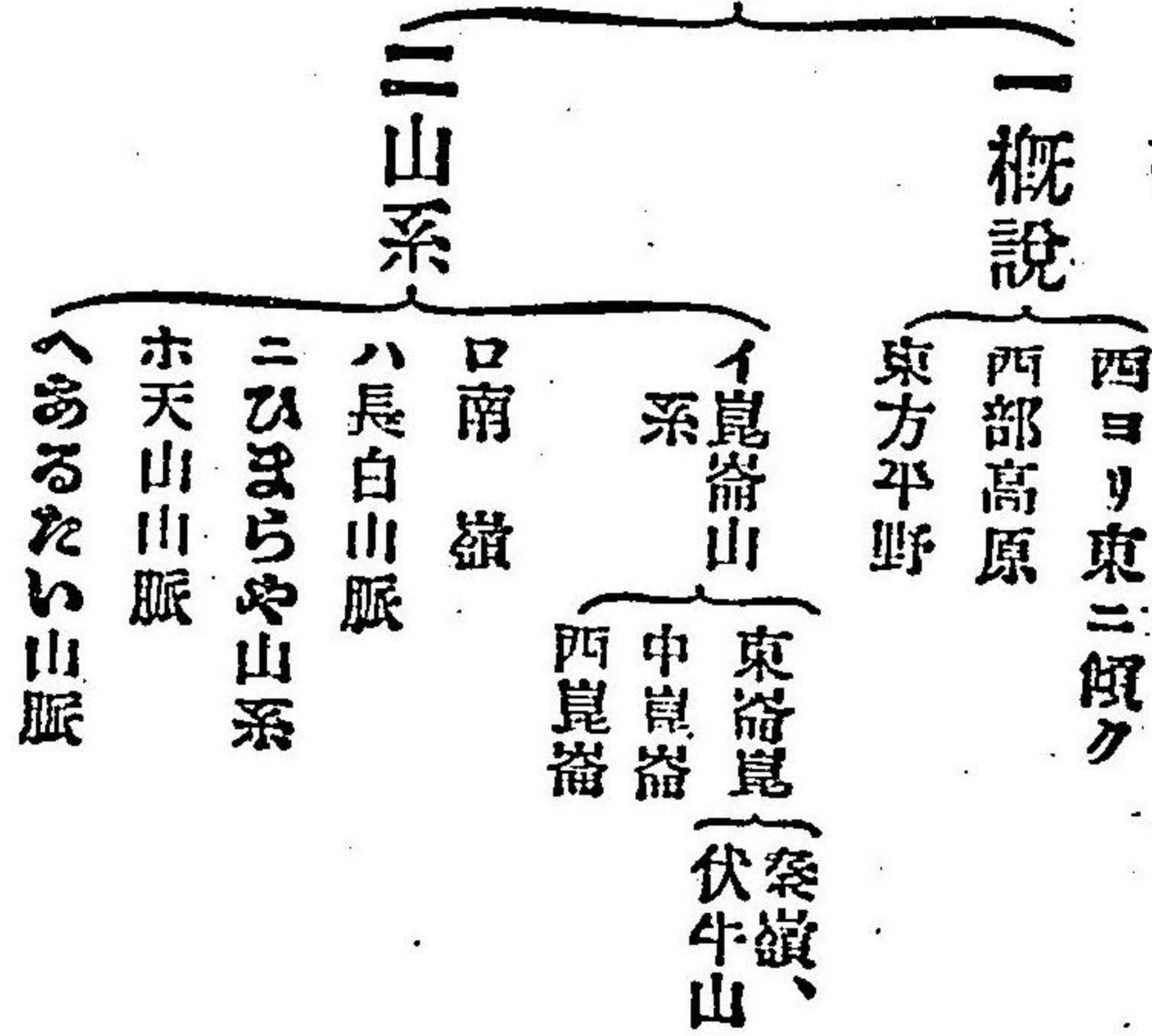
- 一 清國ノ領土ハ列強中何位ニ位スルカ
- 二 清國ハ多岐全部ノ幾部分ヲ占ムルカ
- 三 清國ヲ區分シ面積ノ順序ニ列ベヨ
- 四 清國ノ主ナル海灣ヲ舉ケヨ、
- 五 支那帝國ト堺ヲ接スル國名ヲ記セ、(四十年兵學校)

清國 (1) (外國地理一三)

- 一 位置 清國ハあじあ大陸ノ中部ヨリ東部ニ至ル大部分ヲ占ム即北緯十八度十三分ヨリ同五十六度四分ニ至リ東經七十三度ヨリ同百三十五度ニ達ス。
- 二 境界 東ハ黄海東支那海南支那海ニ臨ミ北ト西トハ露領あじあニ隣リ南ハインド及インドシヤ等ニ接ス。
- 三 面積 七十二萬平方里ニシテ歐州大陸ヨリ廣キコト三萬三千平方里ナリ然シテあじあノ四分ノ一我邦ノ二十六倍餘ニ當ル實ニ國土ノ廣キコト世界第三位ニアリ(英國、露國、支那)
- 四 區劃
  - 一 國ノ中部ヨリ東部ヲ支那本部(二十一萬八千方里)ト云ヒ其東部ヲ東三省(六萬四千方里)又滿州ト云ヒ西部ノ一省(六萬七千方里)ヲ新疆ト云ヒ之ヲ總稱シテ直省ト云フ。
  - 二 又滿州ノ四方大部ヲ蒙古(二十四萬八千方里)ト云ヒ新疆ノ東南部ヲ西藏(十萬二千方里)ト云ヒ西藏ト蒙古トノ間ニアルチ青海(二萬三千方里)ト云ヒ總稱シテ藩部ト云フ。
- 五 海岸
  - 一 海岸線全長約一千里ニシテ面積ニ比シテ小、北方海岸(揚子江以北)ハ北ニ遼東山東ノ二大半島斗出シテ直隸灣(又渤海灣)ヲ抱キ直隸海峽其口チ厄ス山東以南海岸一帶砂濱多シ。
  - 二 南方海岸ハ小出入ニ富ミ錢塘江口三門灣台州温州等ノ諸灣アリ台灣海峽以南ニハ海門灣廣東灣アリ最南ニ雷州半島出テ、東亞海チナシ其灣口ニ海南島横ハル尙鳥嶼ニハ錢塘江口ノ舟山列島チ有名トス。

(外國地理一三)

清國(2)地勢



參考問題

- 一 秦嶺山脈ハ何山系ニ屬スルカ且地勢上人文上ニ如何ナル關係チ有スルカ
- 二 南嶺及北嶺トハ何ゾ
- 三 支那ノ畧圖チ畫キテ諸山脈チ記入セヨ

清國 (2) (外國地理一三)

一 地勢

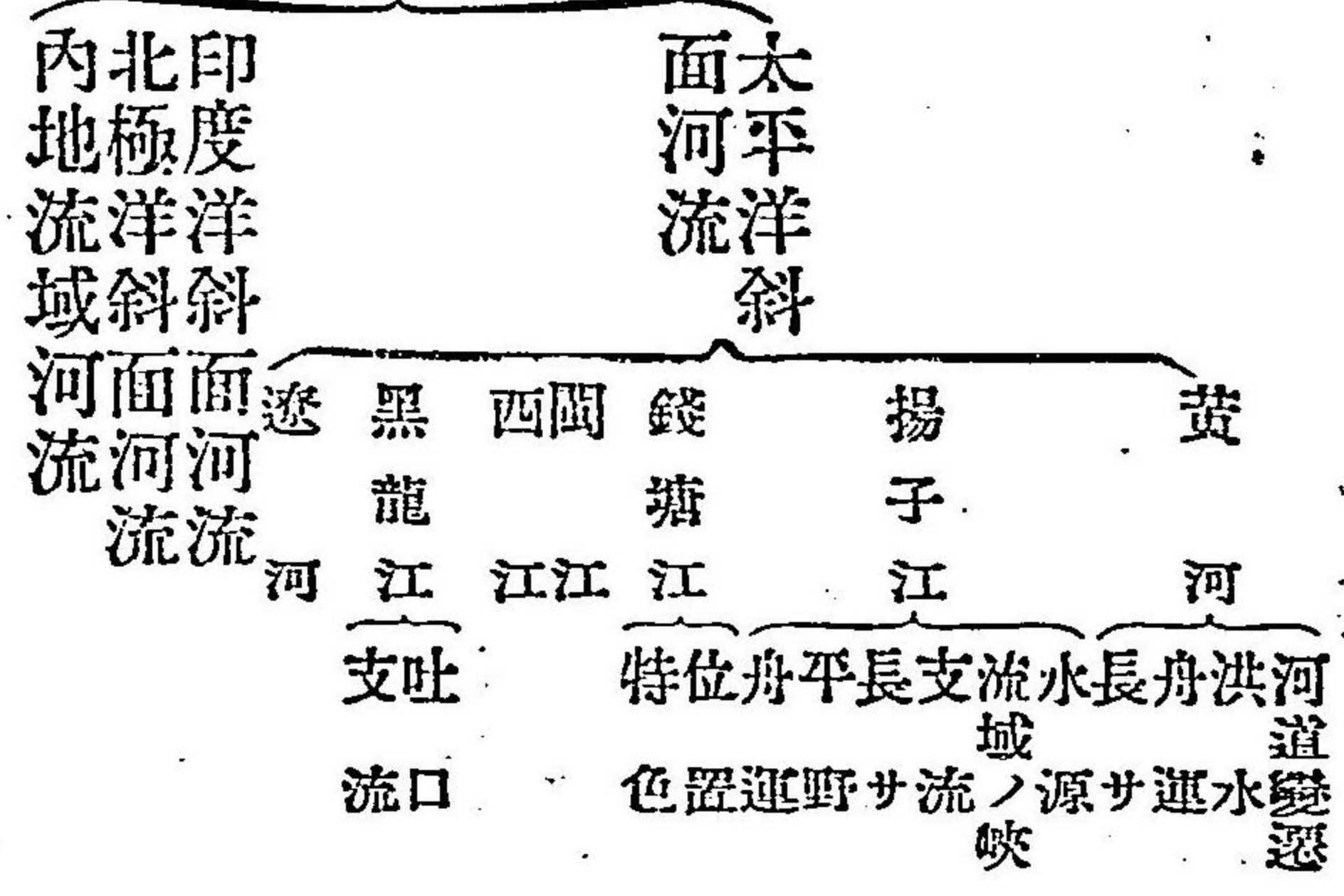
一 概説 大體ニ於テ西部ニ高ク東方ニ至ルニ及ンテ漸ク低下ス故ニ主ナル河又東方ニ向テ流ル。西部高原ハ多シ中央高原ノ大部ヲ占メ數條ノ大山脈此高原ノ間ヲ走りテ地勢自ラ數區ニ分タル東方平原ノ如キ西方ヨリノ山脈ノ爲メニ自ラ三大部ニ分割セラル。

二 山系 イ崑崙山系ハばみるヨリ發ス分レテ三トナル東方ニ走ルモノハ支那本部ニ入りテ黄河揚子江ノ間ニ走入シテ秦嶺山脈(又北嶺)トナリ延キテ我邦ニ及ブ此山脈ハ地勢上人文上古來支那チ南北ニ分テ重要ナル山脈ナリ之チ東崑崙ト呼ブ崑崙ノ他ノ一系ハ東崑崙ヨリ北ニ走リテ祈連山脈トナリトシ砂漠ノ東南チ限リテ興安嶺ニ連ル之チ中崑崙ト稱ス。又一部ハ南折シテ支那本部トチベツトトノ間チ走り雲嶺大雪嶺等ノ山脈トナル之チ西崑崙山系ト呼ブ。

ロ 支那本部ノ南部ニハ西南ヨリ東北ニ走レル數多ノ山脈アリ總稱シテ南嶺ト云フ。  
 ハ 又滿州ト朝鮮トノ間ニ長白山脈アリ、  
 ニ ハ 又ヒマラヤ山系ハ印度トノ境ニアリ世界最高ノ山脈ニシテ最高峯チチチチチト云フ二万九千二百尺アリ崑崙山脈トノ間ニアルチ西藏高原トス。  
 ホ 天山山脈ハばみる高原ヨリ東北ニ出テ新疆省ニ入り天山南北路ニ分ツ南路ハ中央ニたりむノ盆地アリ。  
 ヘ 多るたい山脈ハ天山ノ東北ニアリ露領ト境チ分ツ興安嶺トノ間ニこびノ砂漠チ包ム

(外國地理一四)

清國 (3) 地勢水系



參考問題

- 一 何故ニ黄河ノ水ハ混濁セルカ
- 二 揚子江ノ支流ヲ舉ゲヨ
- 三 揚子江舟運ノ便ヲ問フ。
- 四 黄河ト揚子江トチ比較セヨ
- 五 錢塘江ノ特色如何
- 六 内地流域ニ屬スル河チ述ベヨ

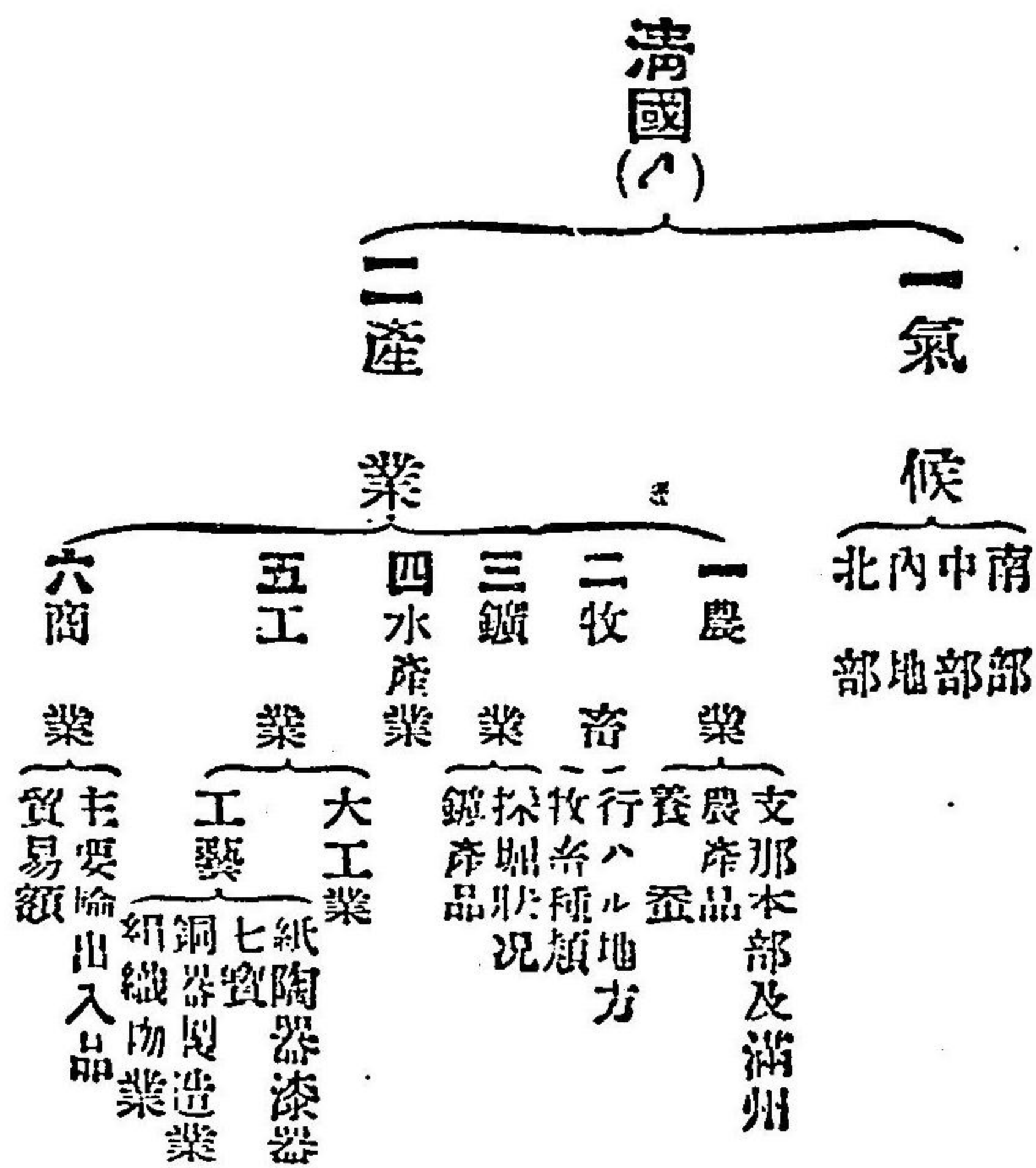
清國 (3) (外國地理一四)

地勢 水系 イ太平洋斜而河流。ニハ遼河、白河、黄河、揚子江、錢塘江、閩江、珠江、北部、黑龍江等アリ。黄河、揚子江ヲ有名トス。黄河ハ其源ヲ崑崙山中ニ發シ、東北ニ流レ、秦嶺ノ北ニ出テ、渭水ヲ合セ、遂ニ東流シテ平原ニ出ヅ。下流ハ屢洪水ヲ起シ、河道又常ニ變改セリ。今ヨリ約五十年前ハ山東半島ノ南部ニ於テ海ニ朝セシガ、今ハ渤海ニ入ル。其流域地方ニ黄土多キヲ以テ水混濁シテ黄色ヲ帶フ。舟運ノ便余リ大ナラズ。長サ一千里余。揚子江モ亦崑崙山中ヨリ發シ、南流シテ金沙江ト稱シ、東流シテ四川省ニ至リ、岷江、嘉陵江ヲ合セ、巴峽、歸峽、巫峽、宜昌等ノ峽江ヲ過ギテ、平野ニ出ヅ。之ヨリ漸ク河中ヲ増シ、湘江、漢江、贛江等ノ支流ヲ合セテ、東支那海ニ注グ。長サ千三百里、あじあ第一ノ大河ニシテ、流域ノ面積ハ殆ド支那本部ノ半ニ等シク、又四川盆地ヨリ以下約六百七十里ノ間、船ヲ通ズ、沿岸都會ヨク開ケ、實ニ支那文化發展ノ一大動脈ヲナス。

西江ハ南流ニアリ、下流ヲ珠江ト云フ。廣東灣ニ注グ。其流域亦ヨク開ケタリ。錢塘江ハ浙江ノ大部ヲ灌流ス。其江口喇叭狀ヲナスヲ以テ有名ナリ。閩江ハ福建省ノ大部ヲ灌カ、北境ニ黑龍江アリ、滿州ノ北部ヲ流ル。松花江ヲ容レ下流シ、ベリ、あチ過ギ、開宮海峽ニ於テ海ニ注グ。遼河ハ渤海灣ニ入ル。滿州ノ大動脈ヲナス。

ス、  
口印度洋斜而河流、怒江ハさるいんノ上流ナリ、  
ハ北極洋斜而河流、いるちしゆ河せれんが河、  
ニ内地流域河流、いり河たりむ河等トス、

(外國地理一五)



參考問題

- 一 工業品ノ有名ナルモノハ何ゾ
- 二 清國ノ鑛業ニツキテ述ベヨ

清國(4) (外國地理一五)

- 一 氣候 版圖廣大ナルが故ニ各地氣候一様ナラズ南部ハ熱帯ニ屬スルヲ以テ炎熱アリ。中部東海岸地方ハ溫暖ニシテ夏季氣候風ノ吹ク頃ニハ雨量頗ル多ク時々大風ノ襲來ヲ蒙ルコトアリ。内地ハ純然タル大陸的氣候ニシテ晝夜寒溫ノ差五十度ニ及フ地アリ又雨量甚ク少ク爲メニ荒漠タル砂漠多シ。北部モ亦寒氣強ク冬季河川皆氷結ス。
- 二 産業 國土廣大ニシテ天産モ多クレバ産業ノ種類モ亦多ク土地ニ從ヒテ一様ナラズ。
  - 一 農業 支那本部最盛ニシテ西北ノ一部分ヲ除ク外到ル處ニ米ヲ産シ揚子江南ニハ茶綿砂糖ヲ産ス養蚕ハ各地ニ盛ナリ。滿州ニハ大豆及高粱ヲ産ス
  - 二 牧畜 ハ支那本部ノ北部滿州蒙古新疆西藏等ニ行ハレ驢馬、馬、駱駝、羊豚等飼育サル。
  - 三 鑛山業 鑛物ハ天資豐富ナルモ未ダ十分採掘サレズ金ハ揚子江上流及雲南地方ニ銀ハ廣東甘肅湖南廣西雲南等ニ其他銅鐵等モ産スレドモ國內ノ需要ヲ充スニ足ラズ石炭ノ埋藏ハ殊ニ夥シク山西省ノミニテモ六千三百億噸ヲ有スト稱セラレドモコレ又採掘不十分ナリ、又雲南ニハ鹽泉鹽井アリ。
  - 四 水産 ハ云フニ足ラズ多ク我國ヨリ輸入ス。工業 鐵石炭ノ採掘十分ナラズシテ大工業ハ未ダヨク發達セズト雖モ古來ヨリ發達セル製紙陶器漆器七寶銅器ノ製造及絹織物等ハ世界ニ名アリ。
  - 五 商業 ハ國民ノ長スル所ナリ主要輸出品ハ茶生糸絹織物棉花大豆等輸入品ハ綿布綿糸阿片等ニシテ輸出總額最近十億萬圓余ナリ。

(外國地理一六)

清國(5) 住民

風俗	文化	特質	分布	人口		人種
				各種族	全人口	
一般	南部	敏俊浮華	蒙古人、藏人、滿州人、支那人	蒙古人、藏人、滿州人、支那人	三億八千萬	漢族、蒙古族、藏人、支那人
長所	北部	質素簡朴	蒙古人、藏人、滿州人、支那人	蒙古人、藏人、滿州人、支那人	八百五十萬	漢族、蒙古族、藏人、支那人
短所	支那本部	平均密度	蒙古人、藏人、滿州人、支那人	蒙古人、藏人、滿州人、支那人	二百六十萬	漢族、蒙古族、藏人、支那人

參考問題

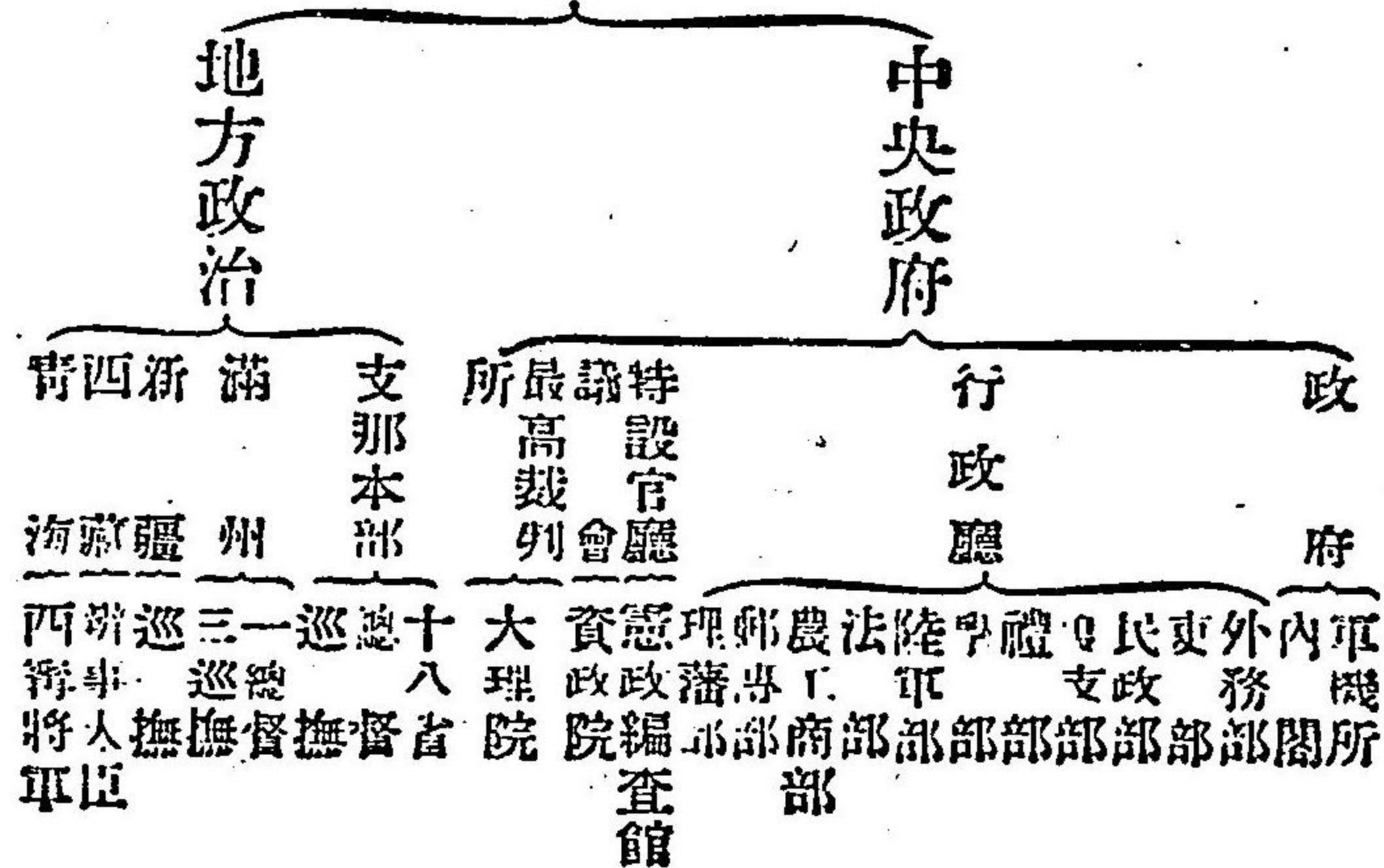
- 一 支那人氣質ノ長短ヲ述ベヨ
- 二 苗族ハ何地ニ住スルカ
- 三 支那ノ總人口如何全あじあノ何割ニ當ルカ
- 四 漢族ノ如ク同一族ニシテカク大ナル人口ヲ有スモノ、國チナス所アリヤ

清國 (5) (外國地理一六)

住民

- 一 人種 ハ蒙古人種ニ屬ス更ニ分チテ漢、滿(つんぐり)苗、とると、蒙古、ちべつとノ六種族トス
- 二 人口 イ全人口四億四万人ニシテ内、口漢族三億八千万滿州人八百五十万人西藏人五百五十万人蒙古人二百六十万人とると八百二十万人トス ハ密度ハ本部ハ一方里ニ一千七百五十余人ニシテ殆ド我平均密度ニ匹敵ス。
- 三 分布 支那本部ハ漢族ノ本據地ニシテ嘗テ此地方ニ繁延シ居タル苗族ハ逐ハレテ今ハ雲南地方ニ退去セリ滿州ハつんぐり族ノ本據地ナリ清朝國ヲ建テシヨリ支那本部ニ入ルモノ多シ蒙古族ハ蒙古地方、ちべつと族ハ西藏地方とると族ハ新疆地方ニ多ク住ス。
- 四 文化及特質 漢族ハ古來東方ニ於ケル文明ノ指導者トシテ學術技藝ノ發達ヲ見タリシモ只經學詩文ノ末ニ走リテ近世文明ノ源タル科學ノ研究ヲ忘リシヲ以テ近世西洋文明ニ後ル、コト數歩ニ至レリ然レドモ今ヤ大ニ覺醒シ學徒ヲ東西ニ派シテ文明吸收ニ務メツ、アレバ再ヒ開明ノ域ニ進ムヘシ北部ニ住スルモノハ質素簡朴ナレドモ南方廣東地方ノ民ハ敏俊浮華ナリ一般ヨリ評スレバ勤勉忍耐カアルヲ長所トシ保守的ニシテ愛國心ニ乏シク利ニ走ルヲ短所トス。
- 五 風俗 衣服ハ滿州服ナリ、男子ハ辮髮ヲ垂ル、男女間ノ禮嚴密ナリ、女子ニ纏足ノ弊風アリ男子ニ鴉片ヲ喫スルノ惡風アリ。

清國(6)政治



(外國地理一七)

參考問題

- 一 理藩部ノ職務ヲ問フ
- 二 清國本部總督所地ヲ問フ
- 三 清國中央政府ノ組織ヲ問フ

清國 (6) (外國地理一七)

一 政治

一 政體 ハ君主專制ナリ。

二 中央政府 軍機所ヲ最高政府トス重要ナル政務ヲ決ス、内閣アレドモ今ハ實權ナシ、其他中央行政廳トシテ外務部、吏部、民政部、度支部、禮部、學部、陸軍部、法部、農工商部、郵傳部、理藩部ノ十一部アリ。各部ノ長官ヲ尙書ト云フ吏部ハ文官ノ銓叙黜陟及封爵ノ事ヲ司リ理藩部ハ蕃部ノ政ヲ掌ル。此外憲法編纂ノ爲メニ設ケラレタル、憲政編查館。國會ノ豫備タル資政院最高裁判所タル大理院等アリ。

三 地方政廳 地方ハ本部ヲ十八省ニ滿州ヲ三省ニ分チ、各省ニ總督、又ハ巡撫ヲ置ク總督ハ地方ノ最高官ニシテ文武兩權ヲ統ア

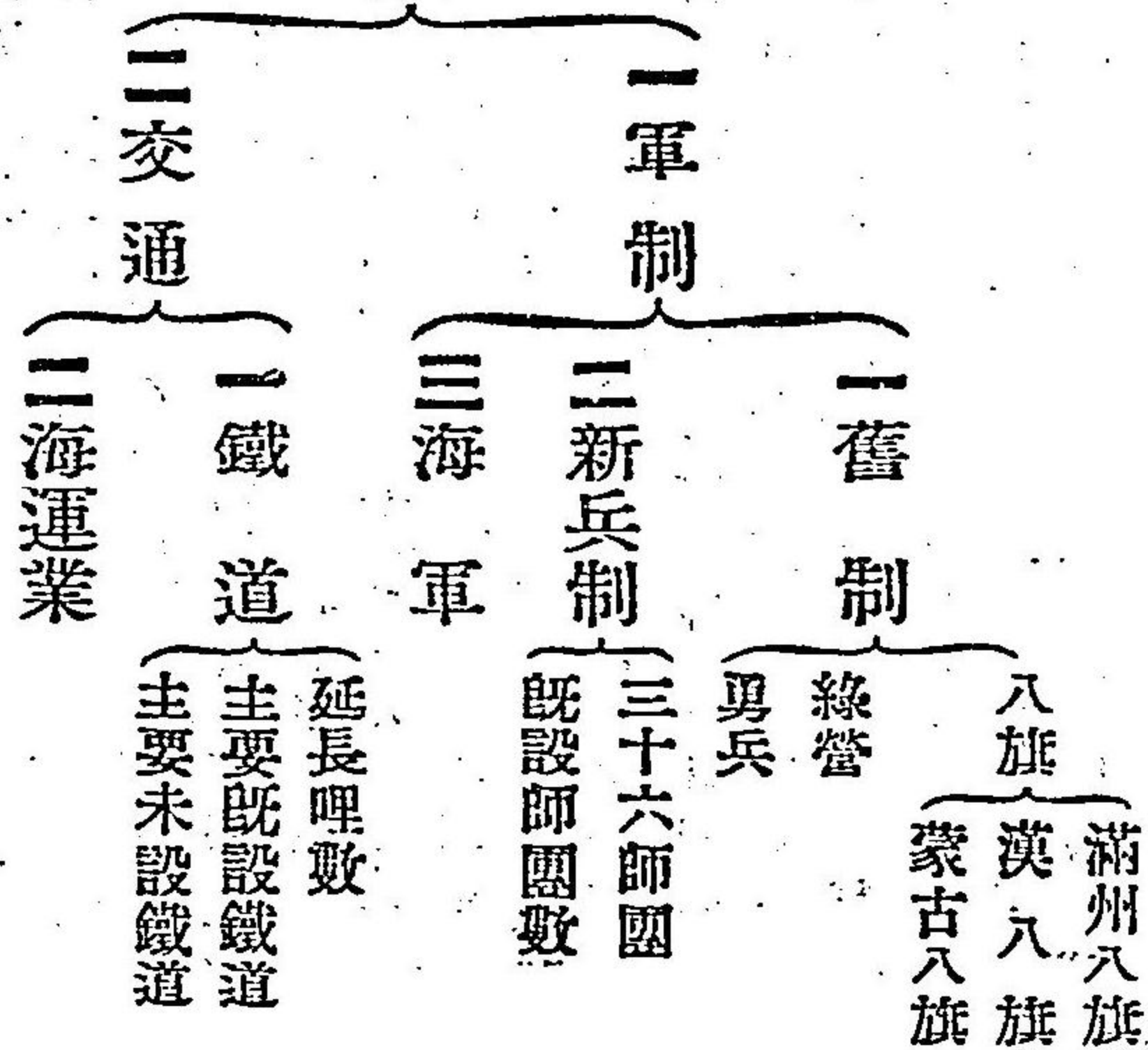
(總督名)(所在地)(管轄區域)

直隸總督	天津	直隸省
兩江總督	南京	江蘇、西江、安徽
閩浙總督	福州	福建、浙江
湖廣總督	武昌	湖北、湖南
四川總督	成都	四川
雲貴總督	雲南	雲南、貴州
兩廣總督	廣東	廣東、廣西
陝甘總督	蘭州	甘肅、陝西
滿州總督	奉天	盛京、吉林、黑龍

巡撫ハ直隸、四川、甘肅、雲南ニ之ヲ缺ク。  
外ニ新疆ニハ巡撫ヲ置キ青海ニハ西寧將軍ヲ西藏ニハ駐藏辦事大臣ヲ置キテ之ヲ統フ。

(外國地理一八)

清國 (7)



參考問題

- 一 清國沿岸航路ニ優勢ヲ占ムルハ何國カ
- 二 清國ノ南北縱貫鐵道ヲ何ト云フカ
- 三 清國ニ於ケル重要鐵道及其管理國名ヲ舉グヨ
- 四 清國ノ海軍ノ現況如何
- 五 八旗兵トハ何ソ、

清國 (7) (外國地理一八)

一 軍制

一 舊制 從來清國陸軍ニハ八旗兵綠營兵及勇兵トアリ、八旗兵ハ清朝興起ノ際從軍セシ滿州人蒙古人漢人ノ子孫ヲ以テ組織ス世襲ノ兵ナリ。綠營兵ハ漢人ヲ以テ組織セル兵ナリ。勇兵トハ義勇兵ニシテ綠營兵ノ闕ヲ補フ爲メニ募ラレシモノナリ。然レドモ是等ノ兵ハ多ク腐敗墮落シテ實際ノ用ニ堪フルモノハ甚タ少シ。

二 新兵制 近時範ヲ我邦ニトリ新式陸軍ノ制ヲ數キ三十六ヶ師團ヲ設置スルコトニ決セリ現今實際設置セラレシハ十八ヶ師團(未完成)ト九ヶノ混成旅團トナリ。

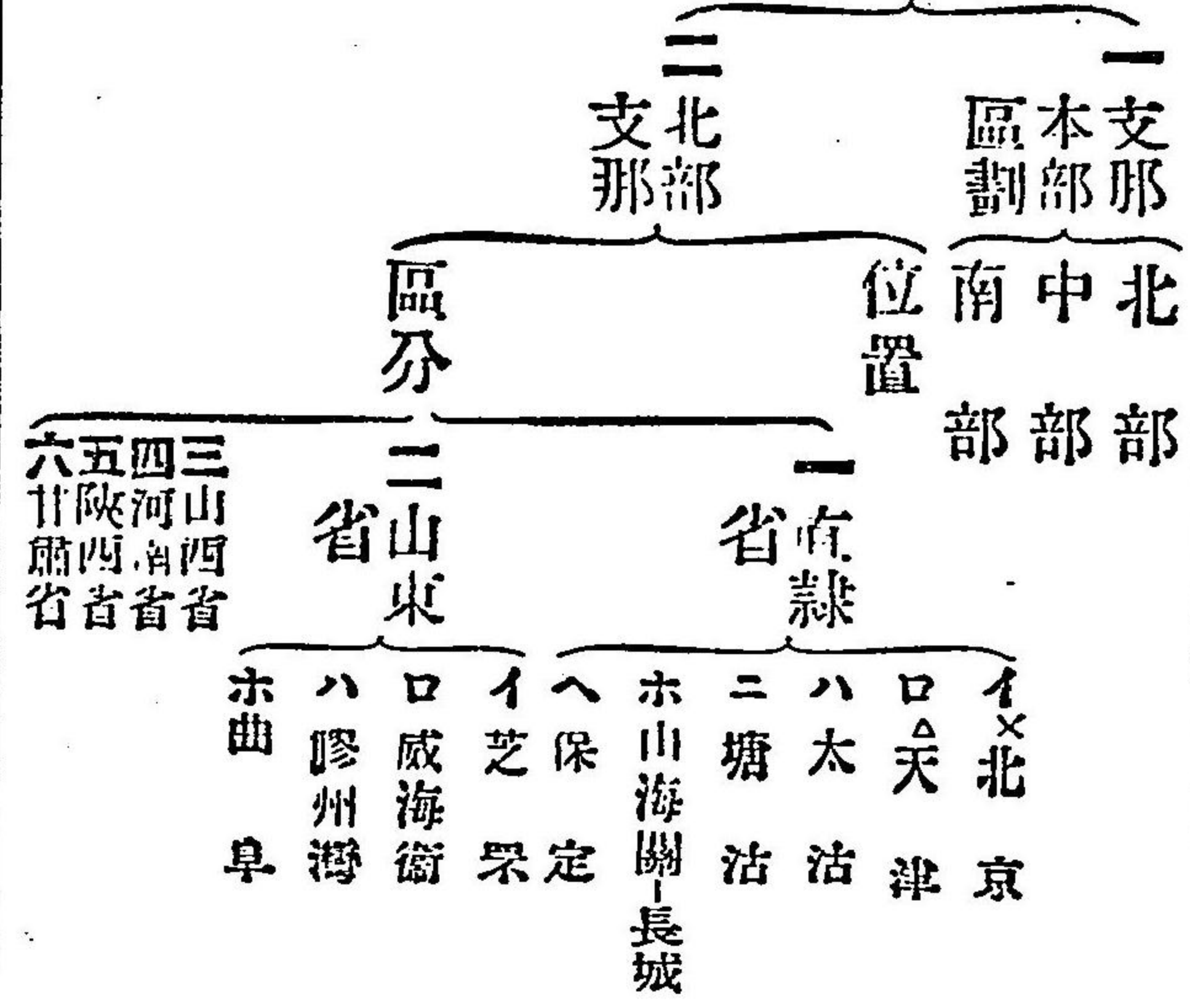
三 海軍 廿七八年戰役ノ結果主要軍艦ハ殆ト撃沈セラレ爾後未タ再建ノ運ニ至ラズ北洋南洋福建廣東ノ諸艦隊及長江水師ナドアレドモ只名ノミニシテ實力ナシ近時海軍再興ノ計畫アリ。

二

一 鐵道 ハ既設延長哩數三千八百哩アリ其内主ナルモノヲ舉クレバ露國經營ノ東清鐵道、本邦經營ノ南滿州鐵道、英國山資ノ營榆、津榆兩鐵道清國自營ノ京津鐵道ふらんす、べるぎ一經營ノ京漢鐵道、獨ル經營ノ山東鐵道等トス、尙工事中ニアルモノハ漢口ヨリ廣東ニ至ル粵漢鐵道、上海南京間、開封河南間、正定、太原間、等ヲ重ナルモノトス、

二 海運業 清國沿岸諸國ニ出入セル船舶噸數ニ於テ第一ヲ占ムルハ英國第二清國我邦ハ第三位ニアリテ主トシテ日本郵船及大阪商船之ニ從事ス、

清國 (8)



參考問題

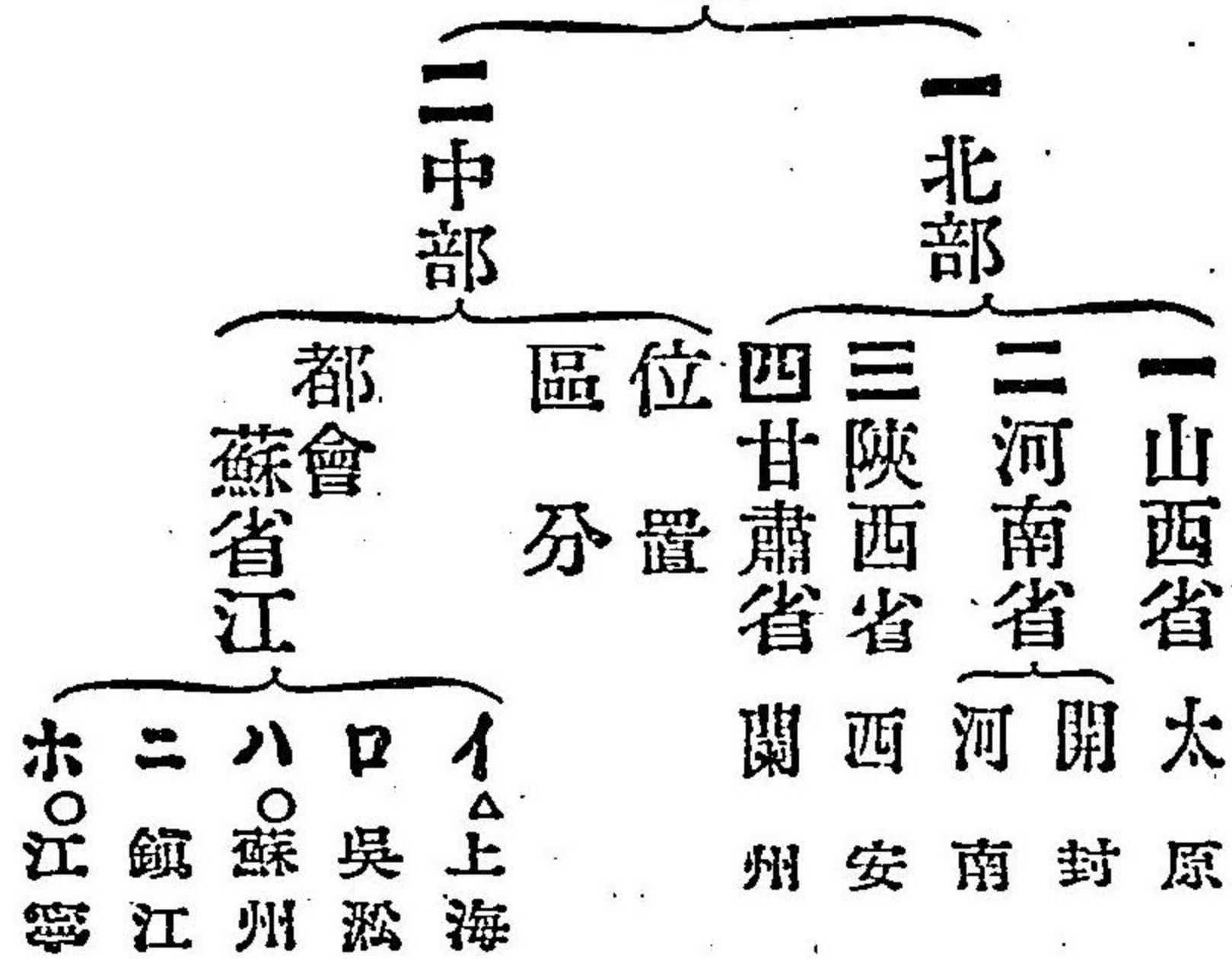
- 一 山東省ノ產物如何
- 二 曲阜トハ如何ナル地ゾ
- 三 山東省ニ於ケル外國ノ勢力如何



### 清國 (8) 支那本部

- 一 區劃 支那本部ハ地勢上更ニ分チテ北部中部南部トナス
- 二 北部 ハ主トシテ黄河ノ流域ニシテ直隸、山西、山東、河南、陝西、甘肅ノ六省ニ區分ス。
- 一 直隸省
  - イ×北京(一〇〇萬)ハ帝國ノ首府ニシテ燕京又順天府等ノ名アリ、周圍ニ城壁ヲ繞ラス城内ハ内外二區ニ分レ内城ニハ宮城諸官衙等多ク外城ニハ商賈多シ、人口約百萬ト稱ス、交通ハ黄河ノ便ニヨリテ天津ヲ經テ渤海ニ出ツベク、又天津トノ間ニ京津鐵道蒙古ニ通スルニハ京張鐵道アリ。
  - ロ△天津(七五萬)ハ黄河下流ノ西南岸ニアリ北清第一ノ開港市ニシテ商業盛ナリ冬季白河水結スハ太沽 ハ白河口右岸ニアリ我國郵船ノ寄航地ナリ其對岸ニ塘沽アリ。
  - ニ 山海關 ハ滿州トノ間ニアリ此地ヨリ西甘肅嘉峪關ニ至ル約八百里ノ間所謂萬里ノ長城アリ。
  - ホ 保定 ハ省城ノアル地ナレド總督ハ多ク天津ニアリ。
- 二 山東省 ハ半島チナシ山嶺大豆石炭ヲ産ス。イ芝罘(一〇萬)ハ北岸ノ開港市大豆繭紬等ヲ輸出ス。
- ロ 威海衛 ハ軍港ナリシガ三十一年以來英國ノ租借地タリ。
- ニ 膠州灣 ハ卅一年以來獨乙ノ租借地タリ省ノ首府濟南トノ間ニ鐵道アリ。
- ホ 曲阜 ニハ孔子ノ廟アリ。

### 清國 (9) 支那本部



#### 參考問題

- 一 黄河流域ニ於ケル主ナル都會ヲ舉ゲヨ
- 二 上海ノ繁榮スル所以ヲ説明セヨ。
- 三 江寧トハ如何ナル地ゾ

### 清國 (9) 支那本部

#### 一 北部

一 山西省 直隸ノ西石炭鐵鹽等ヲ産ス

イ太原 ハ省城ノアル所ナリ、

#### 二 河南省

イ開封 省城アリ、洪水ノ難ヲ蒙ルコト多シ、

ロ河南 ハ古洛陽ノ地ナリ、

#### 三 陝西省

イ西安 ハ古ノ長安府ナリ現今人口六萬餘

#### 四 甘肅省

イ蘭州 省城ノ地ニシテ陝甘總督駐在ス、

#### 二 中部 主トシテ揚子江流域ナリ江蘇、安徽、浙江、江西、湖北、湖南、四川、貴州、雲南ノ九省ニ分ル。

一 江蘇省 ハ揚子江ノ平原ニ位シ人口稠密ニシ

テ産業ヨク開ク殊ニ農業發達ニ盛ナリ

イ上海(六百萬)ハ一ニ中江又滬江ト云フ揚子江

ノ支流黃埔江ヲ溯ルコト十三哩ノ上流ニアリ港

ハ喫水二十尺ノ船ヲ入ルベク其位置外海ト揚子

江トノ連結點ニシテ又内地ノ咽喉ニ當ルヲ以テ

内外ノ船舶貨物輻輳シ東洋第一ノ貿易港ナリ。

輸出品ノ主ナルモノハ綿花茶ト絲等トス。

ハ口 蘇州(約五〇萬)ハ太湖ノ側ニアリ大運河通シ

蘇州江州ノ水運ノ便ヨシ馬路條約ニヨリテ開キ

タル開場場ナリ紅絲孺子等ノ絹織物ニ名アリ

清人ハ州地ヲ姑蘇トモ云フ東方ニ寒山寺アリ。

ホニ 鎮江(約一七〇萬) 開場場ニシテ絹織物ノ産アリ。

江寧(約二七〇萬) 又南京ト稱ス兩江總督駐在ス

管テ明ノ都セシ地文墨ノ士多ク陶器絹織物筆墨

等ヲ産ス。

### 清國 (10) 支那本部

#### 一 浙江省

イ。抗州  
ロ。寧波

#### 二 江西省

イ。南昌  
ロ。九江  
ハ。景德鎮

#### 三 安徽省

イ。安慶  
ロ。蕪湖  
イ。黃石港

#### 四 湖北省

ロ。漢口  
ハ。武昌  
ニ。漢陽  
ホ。沙市  
ヘ。宜昌

#### 參考問題

一 漢口ニツキテ知レル所ヲ述ベヨ、

二 大冶鐵山ニツキテ述ベヨ

三 景德鎮トハ如何ナル地ゾ

四 揚子江岸ナル著名ノ都府五個以上(三十五年東京

外語)

清國 (10) 支那本部 (外國地理 二一)

一、中部

一 浙江省

イ 杭州(約三五万)錢塘江右岸ニアリ運河ノ終點ナリ開港場ニシテ又緞子孺子等ノ絹織物ニ名アリ附近ニ有名ナル西湖アリ。

ロ 寧波(二六万)杭州灣ノ南岸ニアル開港場ナリ古來有名ナル港ニシテ我遣唐使ハ多クヨ、ヨリ上陸セリ。

二 江西省

イ 南昌 贛江ノ鄱陽湖ニ入ル處ニアリ。

ロ 九江(三六万)揚子江岸ニアル開港場ニシテ茶ヲ輸出ス附近ニ廬山、潯陽江等ノ名所アリ。

三 安徽省

イ 安慶 ハ大江ノ左岸巡撫駐在ス、蕪湖(二四万)ハ開港場ナリ。

四 湖北省

イ 黄石港 附近ニアル大冶鐵山ノ鑛石(我枝光製鐵所ニ來ル)ヲ輸出ス其上港ニ赤壁ノ古蹟アリ。

ロ 漢口(八七万)ハ漢江ト揚子江トノ會點ニアリ。

テ 漢陽 武昌ト相鼎立ス京漢鐵道ノ南ノ終點ニシテ水陸交通ノ重要點トス湖南湖北四川遠クハ陝

西地方ヨリ石炭米茶毛皮阿片綿布人參等集リ來

リ商業盛ナリ珠二茶ト綿ノ輸出最有名ナリ。

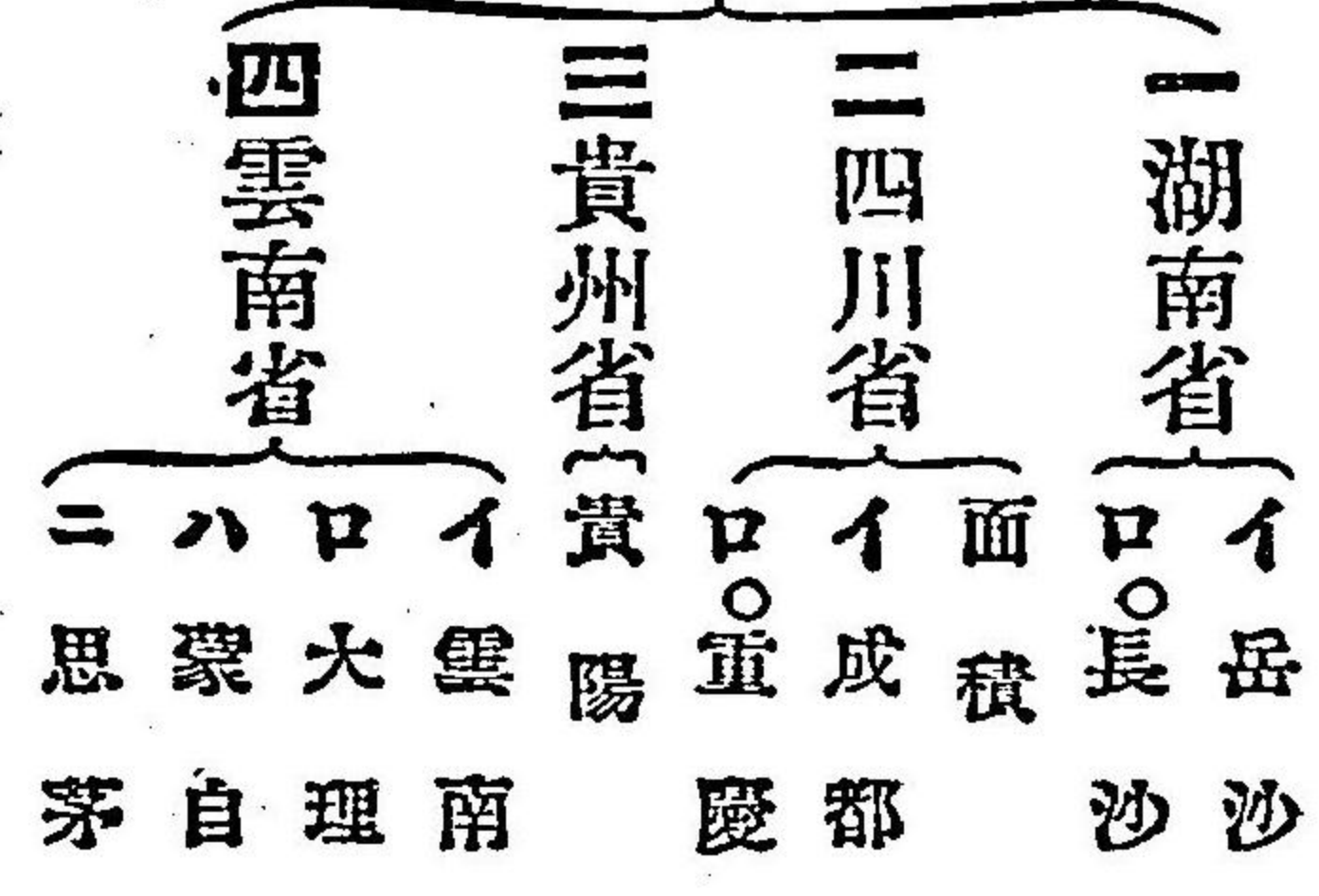
ハ 武昌(約四〇万)湖廣總督ノ所在地ニシテ學校及生糸製造所造幣局等ノ工場アリ。

ホニ 漢陽(二六万)製鐵所兵器製造所等アリ。

沙市 ハ馬關條約ニヨリテ開ケル開港場。

(外國地理 二二)

清國支那本部 (11)



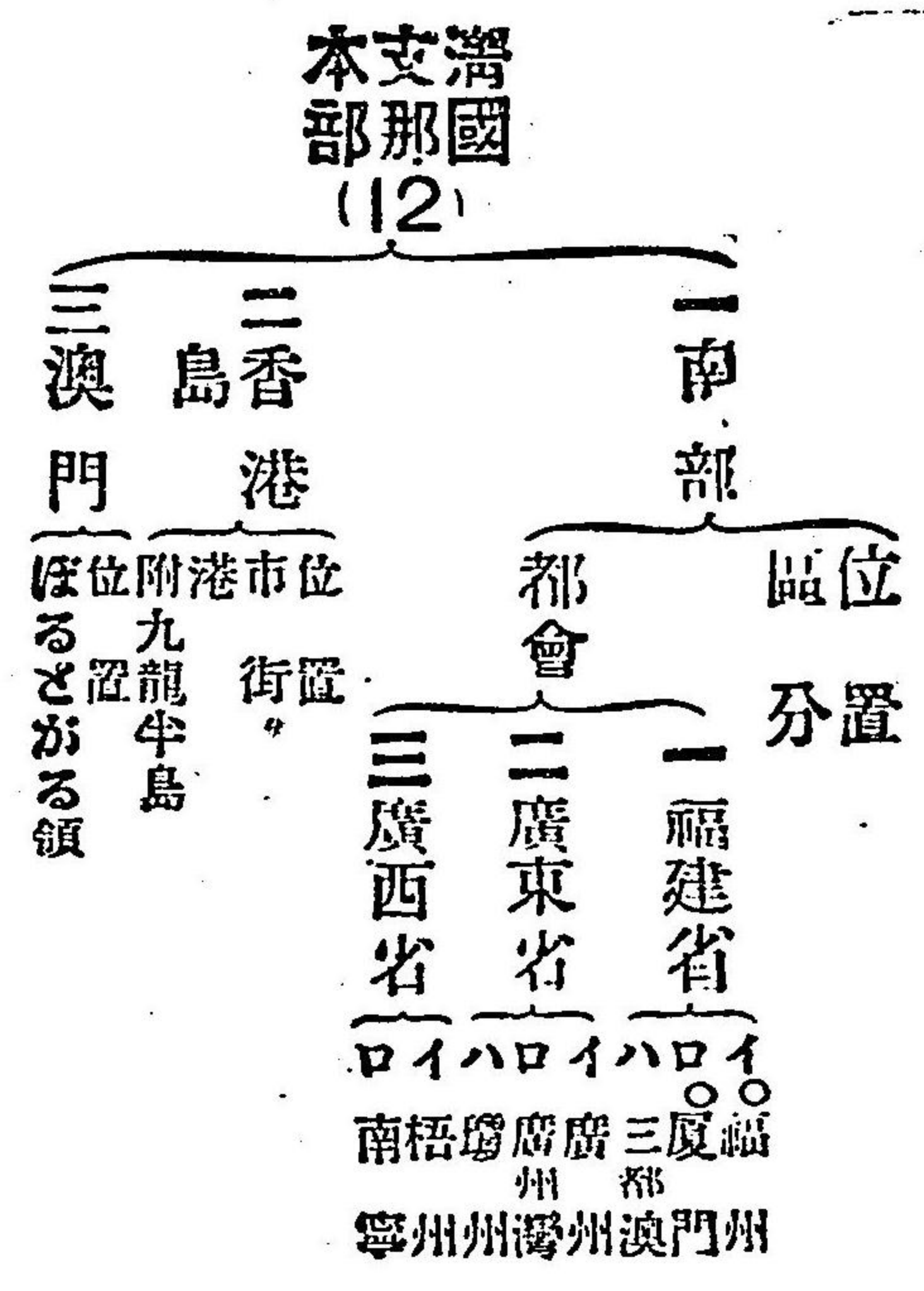
參考問題

- 一 揚子江流域ノ主要ナル貿易場ヲ列舉セヨ
- 二 四川省ノ廣サ如何
- 三 清國南境ニ於ケル陸上貿易場ヲ問フ

清國 (11) 支那本部 (外國地理二二)

- 一 中部
  - 一 湖南省
    - イ 岳州洞庭湖ノ東岸開港場ナリ岳陽樓アリ。
    - ロ 長沙(二三萬)湘江ニ臨ム巡撫駐在ス開港場ナリ汨羅其近傍ニアリ我領事館アリ。
  - 二 四川省
    - ハ盆地狀チナス農産饒ニシテ又絹織物ノ産多シ面積十八省中第一位ニシ三万五千方里人口六千万餘ニシテ共ニ我邦ヨリ大ナリ。
    - イ 成都 盆地ノ中央ニアリ生糸絹布多シ首府ニシテ四川總督駐在ス。
    - ロ 重慶(六三萬)嘉陵江ト揚子江ノ會點ニアリ馬關條約ニヨリテ開キタル開港場ナリ我領事館アリ。
- 三 貴州省
  - ハ高原性ノ山地ナリ氣候不順ニシテ土地未タ開ケズ都會ハ貴陽府ヲ第一トス。
- 四 雲南省
  - モ亦山地ナリ氣候不良、鑛物ニ富ム、
  - イ 雲南 ハ首府ニシテ總督駐在ス
  - ロ 大理 ハ雲南ノ西ニアリ大理石ヲ産ス、
  - ハ 蒙自 ハ安南トノ境ニ近キ處ニアリ安南トノ陸上行貿易行ハル。
  - ニ 思茅 ハふるまトノ境ニアリ英領トノ貿易場ナリ。

(外國地理二三)



參考問題

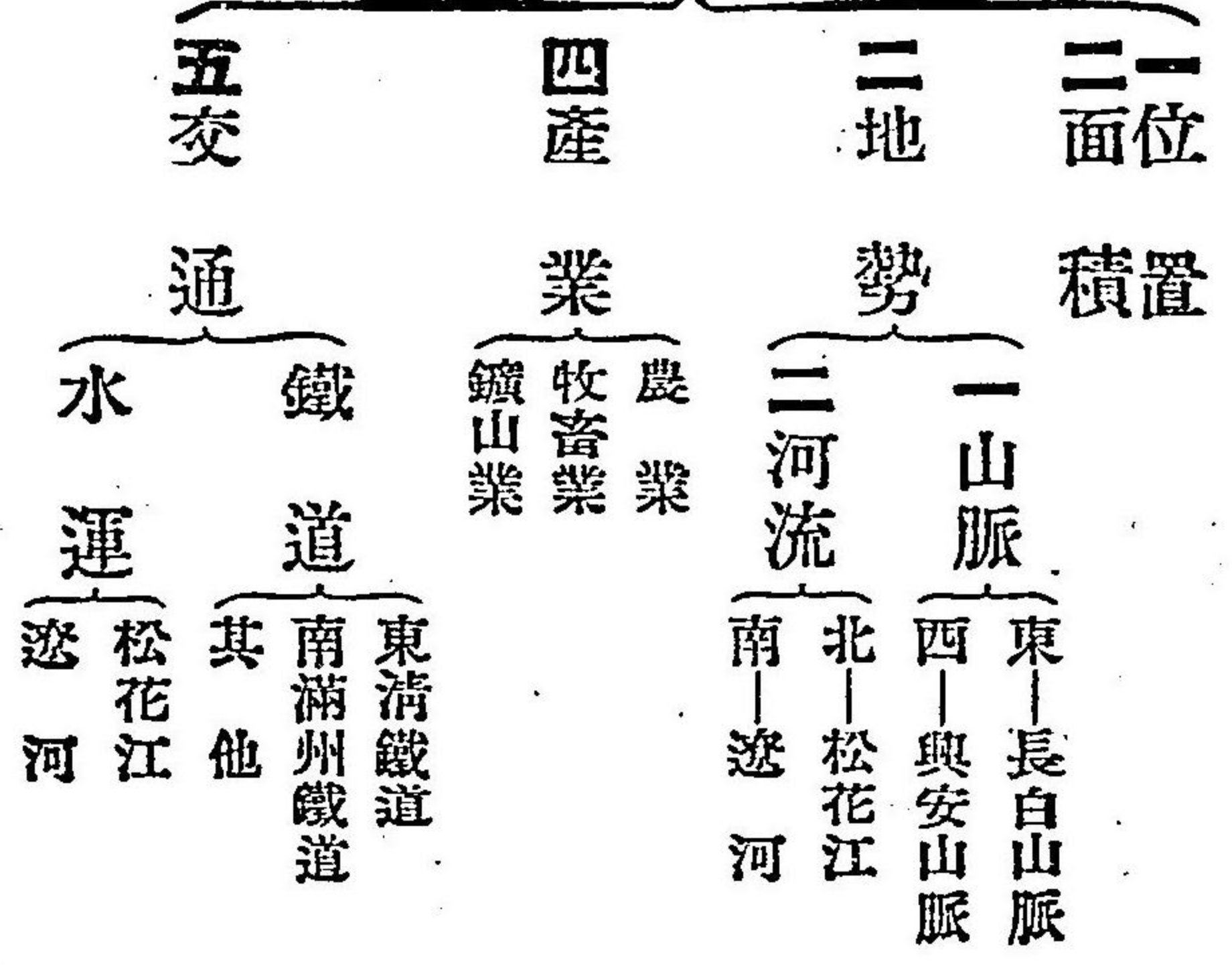
- 一 支那本部海岸ニ於ケル各國ノ領地及租借地ヲ列舉セヨ
- 二 廣州(又廣東)ニツキテ知ル所ヲ述ベヨ
- 三 支那ニ於ケル沿海ノ貿易港五個ヲアゲヨ(三十五年高等學校)
- 四 支那本部沿岸ノ略圖ヲ畫キ開港場ヲ記入セヨ(三十八年高等學校)

清國 (12) 支那本部 (外國地理 二二三)

- 一 南部 ハ主トシテ西江及閩江ノ流域ニ屬ス、福建廣東廣西ノ三省ニ區分ス、
- 一 福建省
  - イ 福州(六二万)ハ閩江ノ下流ニアル開港場ナリ 茶ノ輸出ヲ以テ名アリ閩浙總督駐在ス。
  - ロ 廈門(二万)開港場ナリ茶ノ輸出盛ナリ福州ト共ニ我臺灣ニ近ク從テ關係密ナリ。
  - ハ 三都澳 モ開港場ナリ。
- 二 廣東省
  - イ 廣州府(約一六〇万)ハ珠江ノ北岸ニ位ス首府ニシテ兩廣總督駐在ス南清第一ノ開港市ニシテ絹・織物・茶・砂糖・烟草等ヲ輸出シ、阿片綿大豆等ヲ輸入ス。市民河ニヨリテ水上生活ヲ營ムモノ多シ又廣東人ハ清國人民中最モ慍悍ヲ以テ稱セラル。
  - ロ 廣州灣 ハ雷州半島ノ東ニアリ佛國租借地、
  - ハ 瓊州 ハ海南島ノ首府ナリ。
  - 三 廣西省
    - イ 梧州 ハ西江流域ニアリテ兩廣ヲ連絡スル要處ニアリ商業盛ナリ開市場ナリ人口約十萬
    - ロ 南寧 又開市場ナリ
- 二 香港島(一〇万)ハ珠江口ニアル一小島ナリ一八四一年以來英領トナル市街ナグくとりあト云フ香港島北側ニアリ洋風ナリ港ハ自由港ニシテ英國ノ東洋ニ於ケル軍事商業ノ一中心地ニシテ又獨米諸國船艦ノ寄航地ナリ又對岸ノ九龍半島英國ノ租借地ナリ
- 三 澳門 ハ廣東灣ノ西南海岸ニアリほるとあるノ領地ナリ

(外國地理 二四)

清國 (13) 滿州



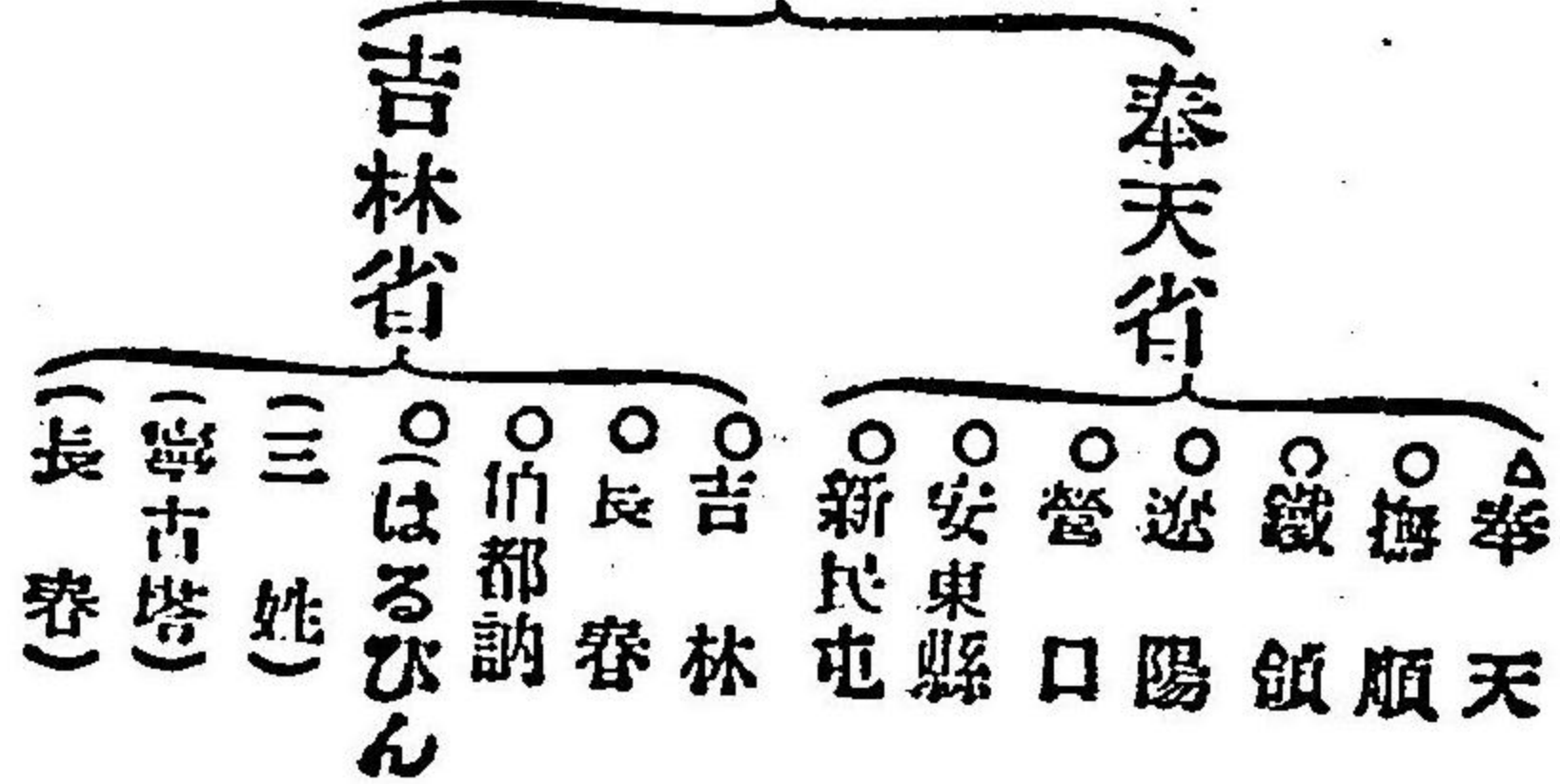
參考問題

- 一 滿州ノ主要ナル河川ヲ問フ
- 二 滿州ノ主要產物如何
- 三 滿州ノ鑛業ニツキテ述ベヨ
- 四 滿州ノ鐵道ニツキテ説明セヨ

### 清國 (13) 滿州

- 一 位置 支那本部ノ東北ニシテ東經百十七度五十分ヨリ今百三十五度二十分ニ至リ北緯三十八度四十分ヨリ今五十三度ニ至ル。
- 二 面積 六万四千方里ニシテ我ニ倍強ナリ。
- 三 地勢 東南方一帶ニハ長白山脈アリ西北方ニハ興安嶺アリ其間所謂滿州ノ平原ニシテ北部ハ黑龍江及松花江ノ流域ニ屬シ南部ハ遼河ノ流域ニ屬ス松花江ハ源チ長白山ノ西北部ニ發シ北流シテ伯都訥ノ北ニ於テ興安嶺ノ間ヨリ來レル嫩江チ合セ東北流シテ黑龍江ニ合ス、遼河ハ上流チしらむ丸んと云フ東遼河チ合セ奉天ノ南チ走レル渾河チ合セテ遼東灣ニ入ル
- 四 産業 平原ハ地味農業ニ適スルチ以テ麥類、玉蜀黍、烟草、馬鈴薯、人參等チ産シ殊ニ大豆ト高粱トハ滿州ノ二大農産品ナリ、又北部ニハ牧畜行ハル。又興安嶺及東長白山脈中ニハ大森林アリ。鑛物ニ於テ金ハ錦州開原興京ニ砂金ハ黑龍流域ニ産ス石炭モ所々ニ産ス烟草撫順ハ其採掘ノ權我手中ニアリ。
- 五 交通 露國ノ有名ナル東清鐵道ハシベリ、鐵道ノかいだろは驛ヨリ分レテ北滿州チ横斷シテうらじばすとくニ至リ其支線ハはるびんヨリ昌圖ニ至ル昌圖以南大連ニ至ルマテハ我南滿州鐵道ニシテ露國ヨリ讓リ受ケタルモノナリ此他我國ノ手ニテ現今建造中ノ安奉線(奉天安東縣間)其他二三ノ小線路アリ又遼河ハ南滿州交通上ノ大動脈ニシテ松花江ハ北滿州ノ水運ヲ支配ス。

### 清國 (14) 都會



#### 參考問題

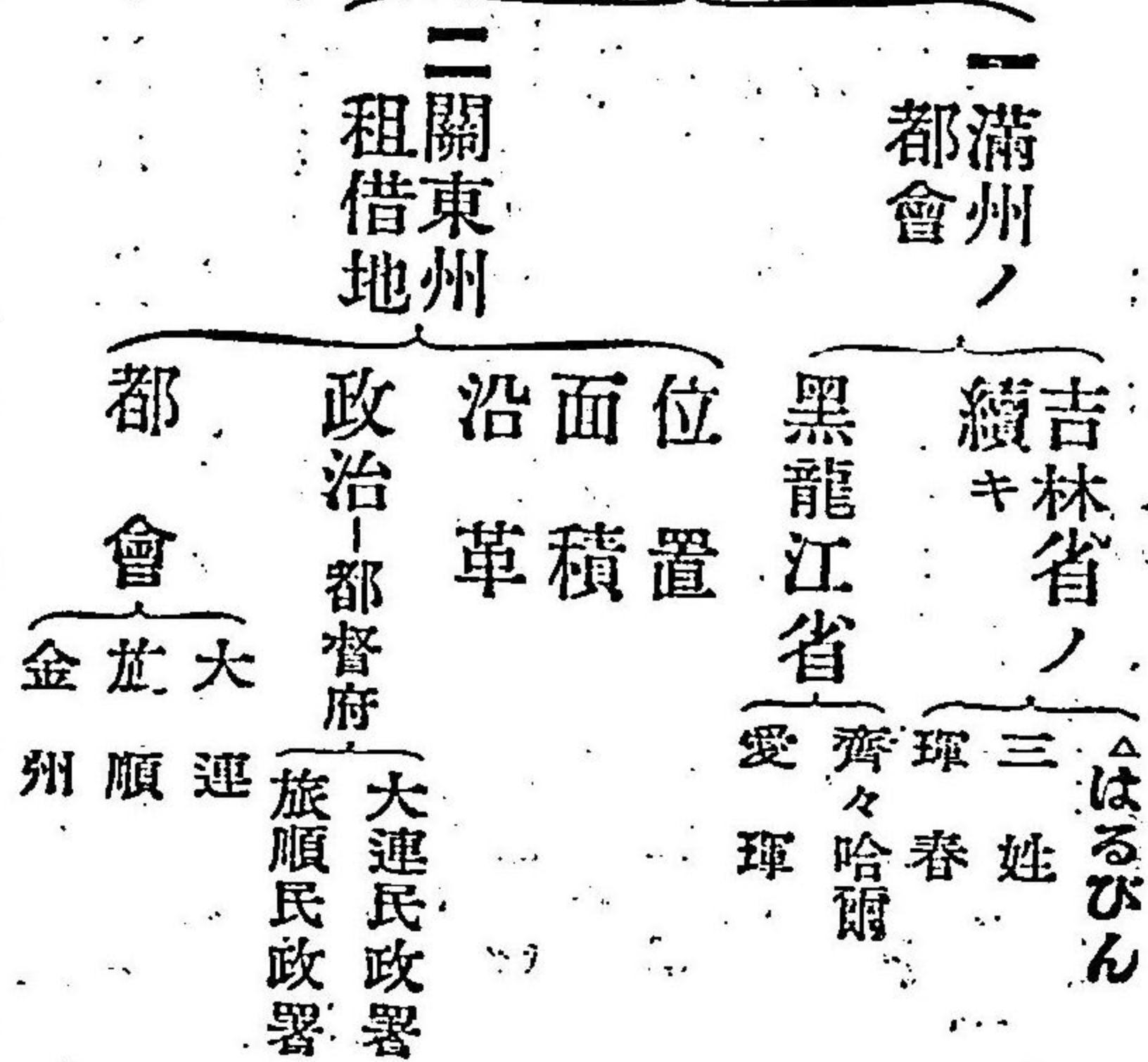
- 一 長春ハ如何ナル處ゾ
- 二 南滿鐵道沿線ノ都會チ擧ゲヨ
- 三 營口ニツキテ述ベヨ

# 清國 (14) 滿洲

都會

- 一 奉天省(又盛京省)ニアルモノ
    - イ 奉天(二五)ハ又盛京ト云フ盛京省ノ首府ニシテ滿州ニ於ケル政治商業ノ中心ナリ總督駐在ス我邦總領事館ヲ置ク、清朝ノ宗廟アリ又三十七八年役ニ我軍大ニ露軍ヲ破リシ地ナリ。
    - ロ 撫順ハ奉天ノ東方ニアル炭礦ナリ。
    - ハ 鐵嶺 ハ北ニアル商市ナリ。
    - ニ 通江子鐵嶺ノ西北遼河水運ノ終點タリ。
    - ホ 遼陽(七萬)ハ奉天ノ南十七里渾河ノ支流太子河ノ南ニアリ鐵道ニ沿フ日露戰爭ノ大戰場ナリ。
  - ハ 營口(五萬)ハ遼河ノ左岸ニアリ南滿州鐵道ハ大石橋ヨリ支線ヲ出ス開港場ニシテ滿州特産タル大豆、豆糟ヲ輸出ス、我領事館アリ。
  - ト 安東縣 ハ鴨綠江右岸ニアリ韓國新義州ニ對ス開港市ナリ木材ノ集散多シ奉天トノ間ニ安奉線通ス其沿線ニ九連城鳳凰城等ノ古戰場ナリ。
  - チ 新民屯ハ奉天トノ間ニ新奉線ヲ通シ又關外鐵道ノ終點ニシテ繁華ナル商市ヲナス。
- 二 吉林省
- イ 吉林(一五萬)吉林省ノ首府ナリ木材皮革人參等集散シ商業盛ナリ。
  - ロ 長春(七萬)豆類諸穀物ノ集散地ニシテ商業盛ナリ日露兩國鐵道ノ終點トス。
  - ハ 伯都訥 ハ家畜毛皮等ノ取引盛ナリ。

## 清國 (15) 滿洲



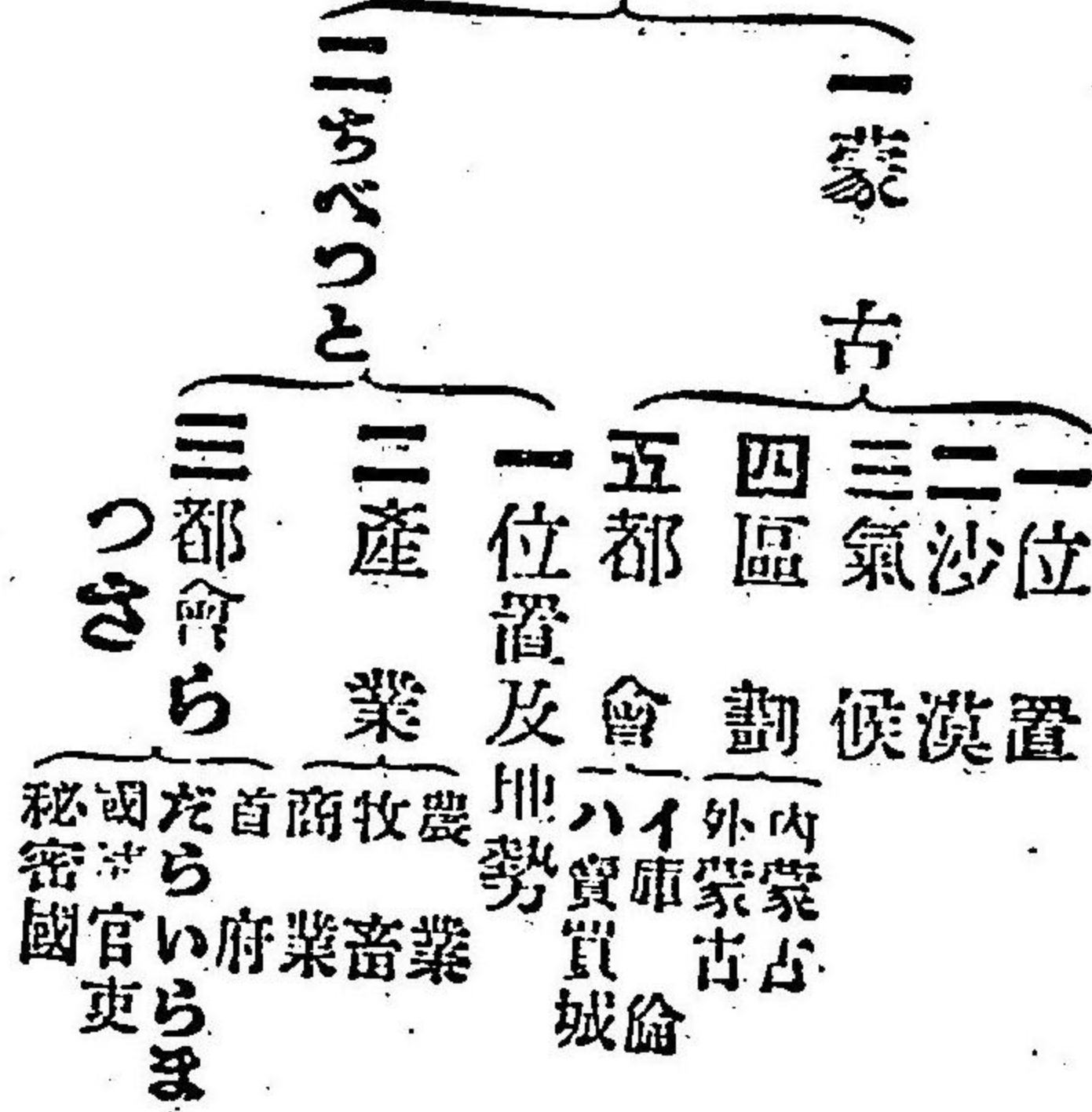
### 參考問題

- 一 北滿洲ニ於ケル重要ナル都會ヲ列舉セヨ
- 二 はるびんハ如何ナル都會ナルカ
- 三 關東州ノ區域及面積如何
- 四 關東州ノ政治如何

清國 (15) 滿洲 (外國地理二六)

- 一 滿洲ノ都會
  - 一 吉林省ノ續キ
    - イ はるびん(三萬)ハ松花江ニ臨ミ鐵道ノ交叉點ニアリ一八九九年露國ノ經營セル市ニシテ諸官衙製造工場等アリ伊藤公ノ薨セシ地ナリ
    - ロ 三姓(二萬)ハはるびんノ北松花江ニ臨ム河港ナリ附近ニ有名ナル砂金産地アリ。
    - ハ 琿春 圖們江ノ左岸ニアリ清韓露三國ノ境界ニ近キ要地タリ。
  - 二 黑龍江省
    - イ 齊々哈爾(七萬)首府ニシテ嫩江ノ左岸ニアリ毎年九、十月ノ頃歲市開ク
    - ロ 愛琿(二萬)黑龍江ニ臨ム開市場ナリ
- 二 關東州
  - 一 位置及面積 滿洲ノ南部遼東半島ノ南端貔子窩ト普蘭店トヲ連結セル線ノ以南ノ地ニシテ面積約二百方里我滋賀縣ニ略等シ
  - 二 沿革 曾テろしあハコノ地方ヲ租借シ旅順ヲ軍港トシ大連ヲ商港トシ港ヲ築キ市街ヲ建テ大ニ經營ニ勉メシガ三十七八年役ノ結果其租借權ヲ我ニ讓レリ
  - 三 政治 關東都督ヲ置キテ之ヲ統治シ更ニ之ヲ二區ニ分チ各區ニ民政所ヲ置キテ之ヲ治ス
  - 四 都會 大連 不凍港ニシテ然カモ市街港灣ノ設備整ヘルヲ以テ滿洲ノ開口トシテ重要ノ地位ヲ占ム豆糧豆類ノ輸出盛ナリ、民政署アリ。
  - ロ 旅順ハ軍港ニシテ鎮守府ヲ置ク關東都督府民政署アリ。

清國 (16) 蒙古 西藏



參考問題

- 一 蒙古、西藏ノ宗教ニツキテ語レ
- 二 蒙古漠北ノ陸上貿易市ヲ問フ
- 三 西藏人ノ生業ハ何ゾ
- 四 西藏人ノ貿易スル地方及主産物ヲ問フ
- 五 拉萨ニツキテ知ル所ヲ記セ、



清國 (16) 蒙古、西藏 (外國地理二七)

一 蒙古

一 位置 支那本部ノ北滿州ノ西ニアリ

二 砂漠 ハ東部ヨリ斜ニ西南部ニ亘ル東西約五百里南北二百里ヨリ二百八十里ニ及ブ面積全土ノ三分ノ一ヲ占ム荒漠不毛ノ地ナリ

三 氣候 大陸性ニシテ晝夜溫度ノ差五十度ニ及ブ又秋冬ノ間北西風強ク木ヲ拔キ砂礫ヲ飛バス

四 區劃 砂漠ヲ界トシテ内外蒙古ニ分ツ

五 都會 イ 庫倫(四萬)ハ外蒙古西北部ニアリ政治商工業宗教ノ中心地ナリ人民ノ大半ハ喇嘛僧ナリ

ロ 賣買城 ハ露領ニあふたニ對スル貿易場ニテ多ク茶ヲ輸出ス

二 ちべつと(西藏)

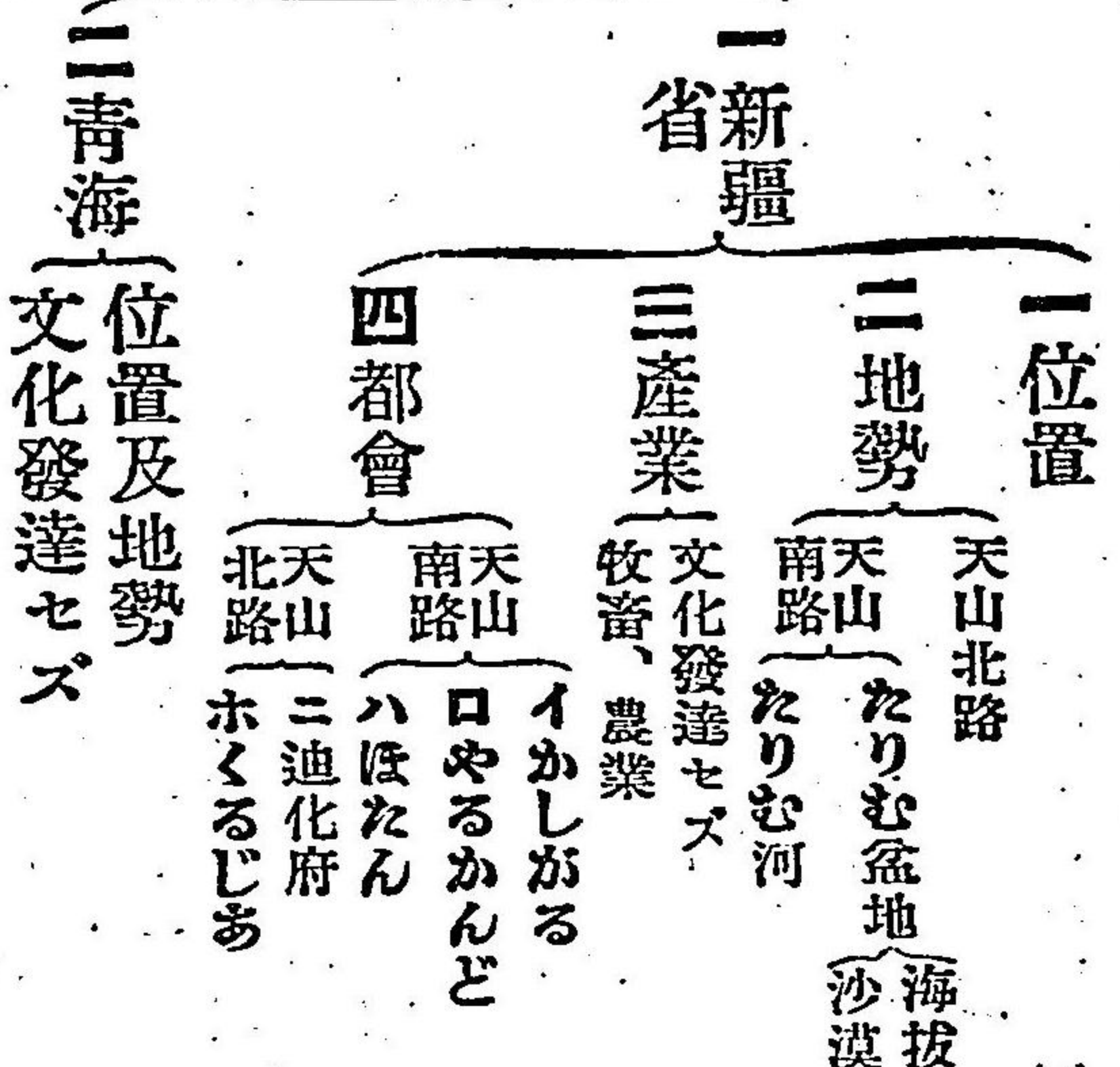
一 位置及地勢 ひまらや崑崙兩山脈ノ間ニアリ世界第一ノ高原ニシテ沙漠鹹湖多ク南部ノ一部稍開ケタリトナス

二 産業 氣候乾燥寒冷ニシテ地味又礫礫ナレバ農耕ニ適セズ故ニ牧畜ヲ主産業トス馬驢羊山羊犛牛(やう)等ハ最重要ナル畜類ニシテ土人ノ生命ナリ。殊ニ犛牛ヲ貴重ス礦物ハ頗ル豊ナリ商業ハ四川印度等トノ間ニ行ハル金寶石毛皮麝香等主ナル輸出品ナリ

三 都會 拉萨(ラサ)ハ首府ナリふらまふとらノ支流ニ沿フ教主ラマ(チベット)ノ壯大ナル宮殿アリ人口不詳ナレドモ僧俗各二十萬人アリト云フ清國官吏駐在政治ヲ監督ス(内政ハだらいらま之ヲ行フ人民ハ外國人ノらつさニ入ルヲ嚴禁ス)

(外國地理二八)

清國 新疆省及青海 (17)

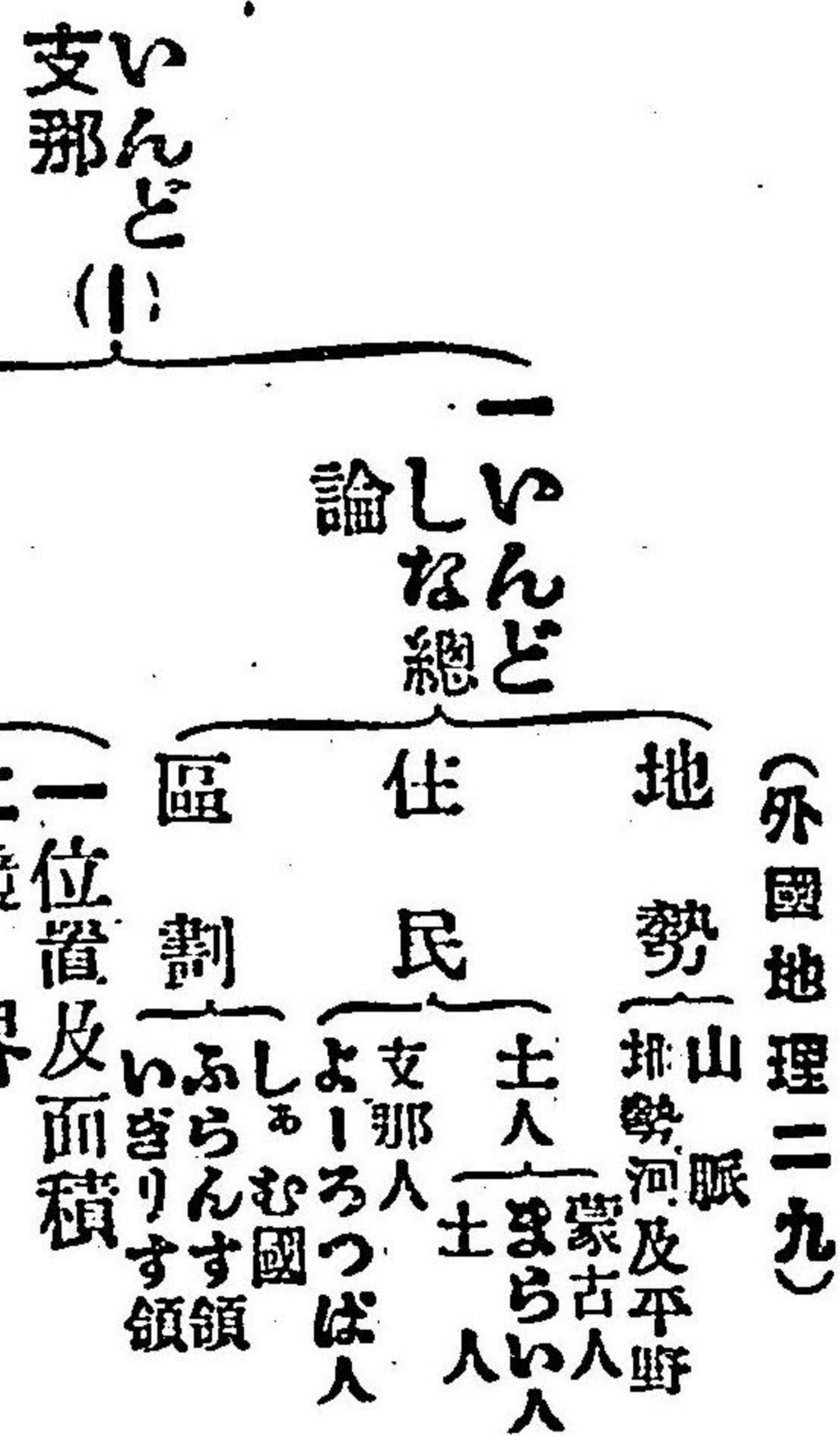


参考問題

- 一 東とるさすたん及準噶爾トハ何地ソ
- 二 新疆省ノ河川ヲ説明セヨ
- 三 新疆省地方ノ産物ヲ舉ケヨ
- 四 新疆ノ首府ヲ問フ
- 五 西あじあ交通ノ要路ニ當ル都會ヲ述ベヨ
- 六 新疆省ノ主ナル都會ヲ舉ゲヨ

清國 (17) 新疆省及青海 (外國地理二八)

- 一 新疆省(伊犁)
  - 一 位置 清國ノ西端、蒙古ト西藏トノ中間ニアリ。
  - 二 地勢 天山山系域内ヲ斷横シテ之ヲ天山北路及天山南路ノ二部ニ分ツ北路ハ一ニ准噶爾ト云フ南路ハ東ト西トモ呼ブ其中央ニ於テハ盆地アリ海抜平均八百米ヨリ千二百米ニ及ブ大方ハ砂漠性ナリナリ河ハ僅ニ及天山ヨリ發シ沙漠ノ北邊ヲ東流シテるふのるニ入ル伊犁河ハ天山ヨリ發シ西流シテはるほし湖ニ入ル。
- 二 産業 文化未タ發達セズ多クハ牧畜ヲ業トシ其一部ニ農業ヲ行ハル。
- 三 都會、イカシがるハ西端ノ都會ニシテ西部アルハ北邊ニ通スル要路ニ當リ露領トるきすたんとノ間貿易行ハル金銀裝飾品絹布毛布等ヲ出ス
- 四 地味 肥エ米麥菓物棉花ヲ産シ養蠶行ハル
- 五 伊化府(烏魯木齊) ハ北路ニアリ首府ニシテ巡撫駐在ス附近ニ石炭ヲ産ス、
- 六 伊化(くるち) ハ伊犁ノ右岸ニアリ土地肥沃ニシテ農牧商工業ヨク發達シ繁華ノ地ナリ天山北路ヨリ西アルニ通スル要路ナリトス。
- 七 青海 位置及地勢、蒙古ト西藏トノ間ニアリ崑崙山脈域内ヲ橫斷ス土地荒漠ニシテ住民少シ一大鹹湖アリこの一(青海)ト云フ



- 参考問題
- 一 いんどは牛島ノ政治上ノ區劃ヲナスベシ。
  - 二 いんどノ主産物ヲ問フ
  - 三 いんどノ産業ハ主トシテ何人ノ手ニアルカ、
  - 四 いんど本邦トノ歴史上ノ事實ヲ追想セヨ

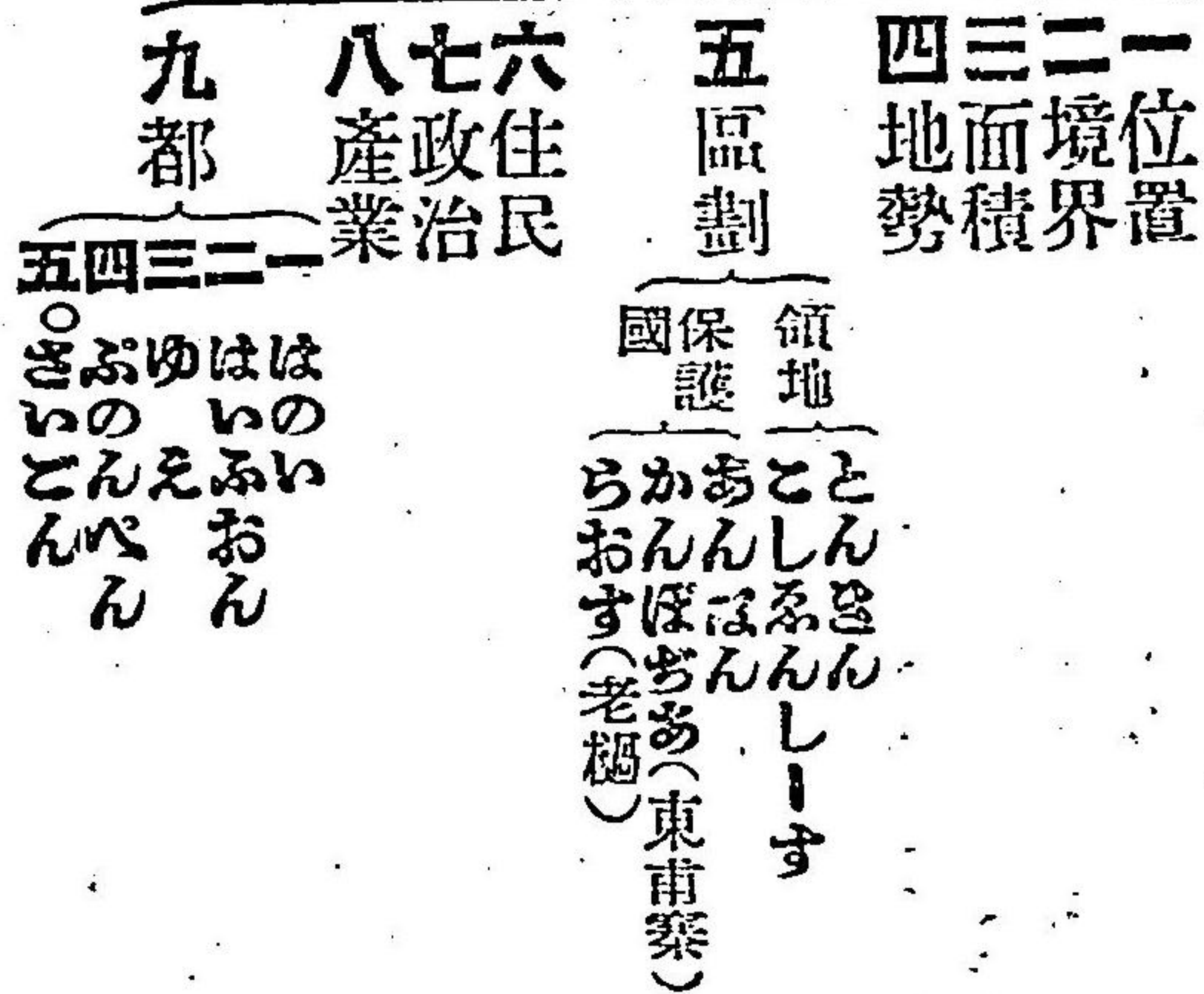
# いんど支那 (1)

いんど支那總論

- 一 地勢
  - 一 山脈 いんどしな山系半島ノ中央ヲ走り其余派更ニ南ニ延ヒテ細キまらつか半島ニ至ル山地ニハ森林繁茂ス
  - 二 河川 山脈ノ間ヲ數條ノ河川多ク南流シテ其沿岸ニ平野ヲ開ク、即そんこい めこん めなんハ支那海ニさるういん いらおぢ二川ハ印度洋ニ入ル、各川ノ流域ハ何レモ有名ナル米ノ産地ナリ。
  - 二 住民 ハ土人支那人歐羅巴移住民ニシテ土人ハ蒙古人まらい人印度人及其等ノ雜種ナリトス
  - 三 區劃 中部ニしるむ王國東部ニふらんす領いんど支那アリ、西部及まらつか半島ハいざりすニ屬ス、しるむ王國(暹羅)
- 一 位置及面積 印度支那半島ノ中部トまらつか半島ノ一部トヨリナル三萬九千五百方里餘アリ
- 二 境界 東ハふらんす領ニ西及西北ハ英領ばるまニ南ハしるむ灣ニ半島ノ南端ハ英領ニ隣リス
- 三 地勢 西境ニハいんどしな山系走り北及東又山地ナリ中央ニハめなん河ノ平野アリ米ヲ多産ス
- 四 産業 農業ハ主トシ米ヲ産ス其他胡椒珈琲煙草綿等アリ林業ハちいぐノ良材ヲ出ス礦物ニハ金寶石(るびー、まふいあ)等アリ然レドモ人々遊惰業ヲ勵マズ林業ハ英人ノ手ニ商權ハ支那人ノ手ニアリ
- 五 政治 君主專制ノ獨立王國ナリ未ダ十分發達セズト雖モ近時勉メテ西歐ノ文化ヲ輸入シツ、アリ
- 六 都會 ばんこく(盤谷)ハ人口四十萬めなん河ノ下流ニアリ政治商業ノ中心タリ

## いんど支那 (2)

いんど支那總論

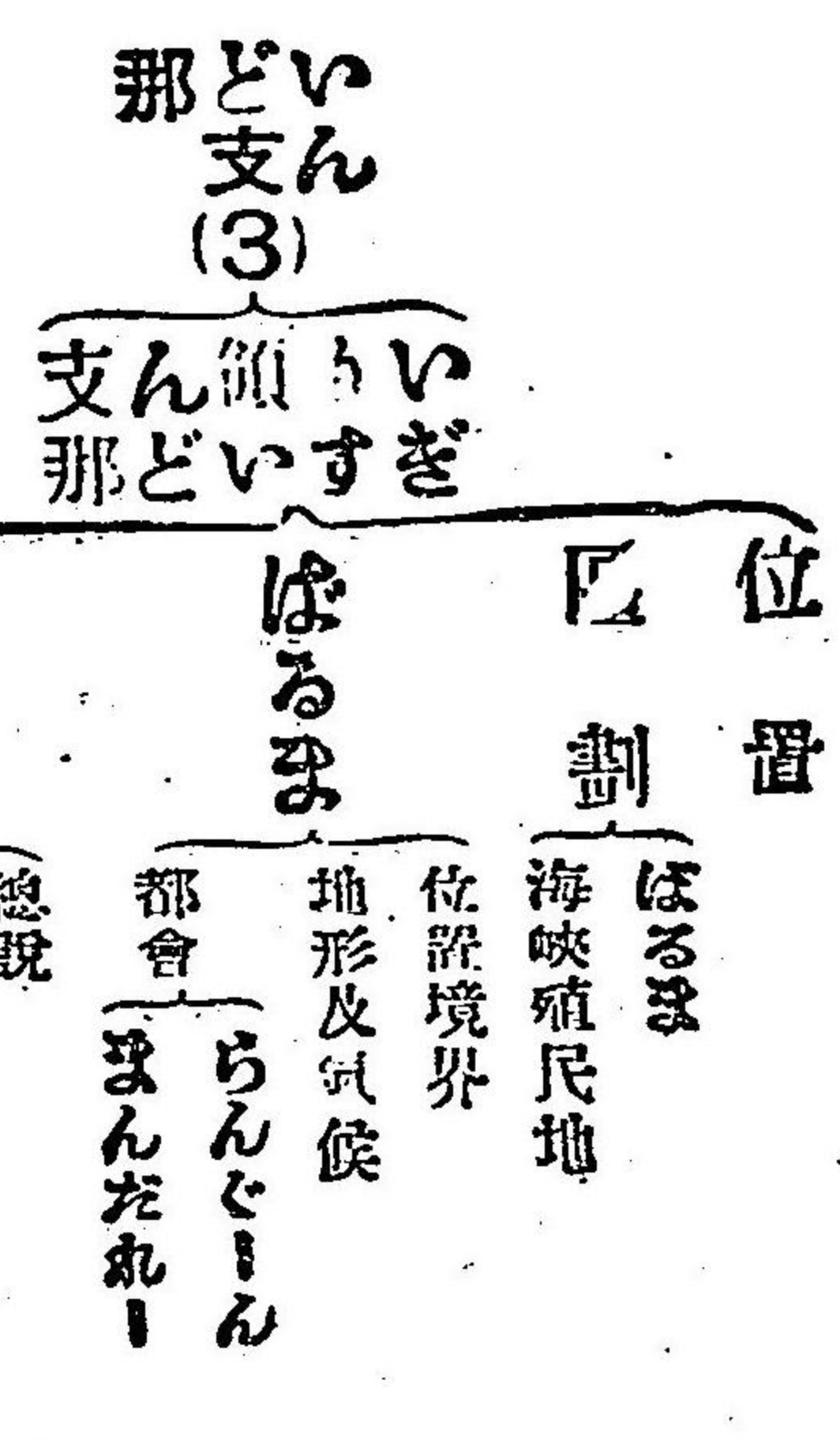


### 參考問題

- 一 佛領印度支那ノ區劃ヲ述ベヨ
- 二 安南及かんぼぢノ狀況如何
- 三 河内海防トハ何地ゾ
- 四 主ナル産物ヲ列擧セヨ

### インド支那 (2)

- 一 位置 くらんす領印度支那  
ふらんす領印度支那  
いんどしな半島ノ東部ニアリ、S字形ナ  
ス、
- 二 境界 北ハ清國ノ雲南廣東廣西ノ三省ニ接シ東及  
南ハ南支那海ニ臨ミ四ハしあむ及英領はるまト隣ス
- 三 面積 四萬一千方里余
- 四 地勢 安南山脈西北ヨリ東北ニ走りそんこい河ト  
めこん河トノ流域ヲ分ツ兩河ノ流域ハ土地肥沃ニシ  
テ米ヲ産スレドモ中部安南地方ハ礫礫ナル地多シ。
- 五 區劃 とんざん、こしえんしーぬノ二領地トあ  
なん かんぼちあ、らおすノ三保護國トニ分ル。
- 六 住民 人口約一千九百萬  
政治 權力大ナル總督とんざんニ駐在シ印度支那  
高等會議及國防會議ノ補助ニヨリテ全領ヲ統治ス
- 七 産業 農稻盛ニシテ米砂糖胡椒ヲ産シ、牧畜ハ牛  
ヲ出ス、林業ハちりく材アリ、商業モ次第ニ發達シ  
米魚類胡椒石炭綿花等主ナル輸出品ナリ。
- 八 都會 米魚類胡椒石炭綿花等主ナル輸出品ナリ。
- 九 都督 米魚類胡椒石炭綿花等主ナル輸出品ナリ。
- 一 はのい(河内)(一〇萬)ハそんこい河下流ニアリ  
全領ノ首府ナリ。
- 二 はいふ(海防)(一、八萬)ハ首府ヲ去ル二十  
三里とんざん地方最要ノ河港ナリ米木綿生糸等輸  
出ス。
- 三 ゆえ(化)(五萬) ハ安南三國ノ首府ニシテ王宮  
アリ。
- 四 ぶのんべん(五萬)ハかんぼちあ 王國ノ首府ナリ  
王國ハ安南ト佛國ノ保護國ナリ。
- 五 さいこん(柴棍)(五萬)ハこしえんしーぬノ首府  
ニシテさいこん河ニ臨ム大船モ淀泊スルコトヲ得  
ル佛領第一ノ商港



#### 参考問題

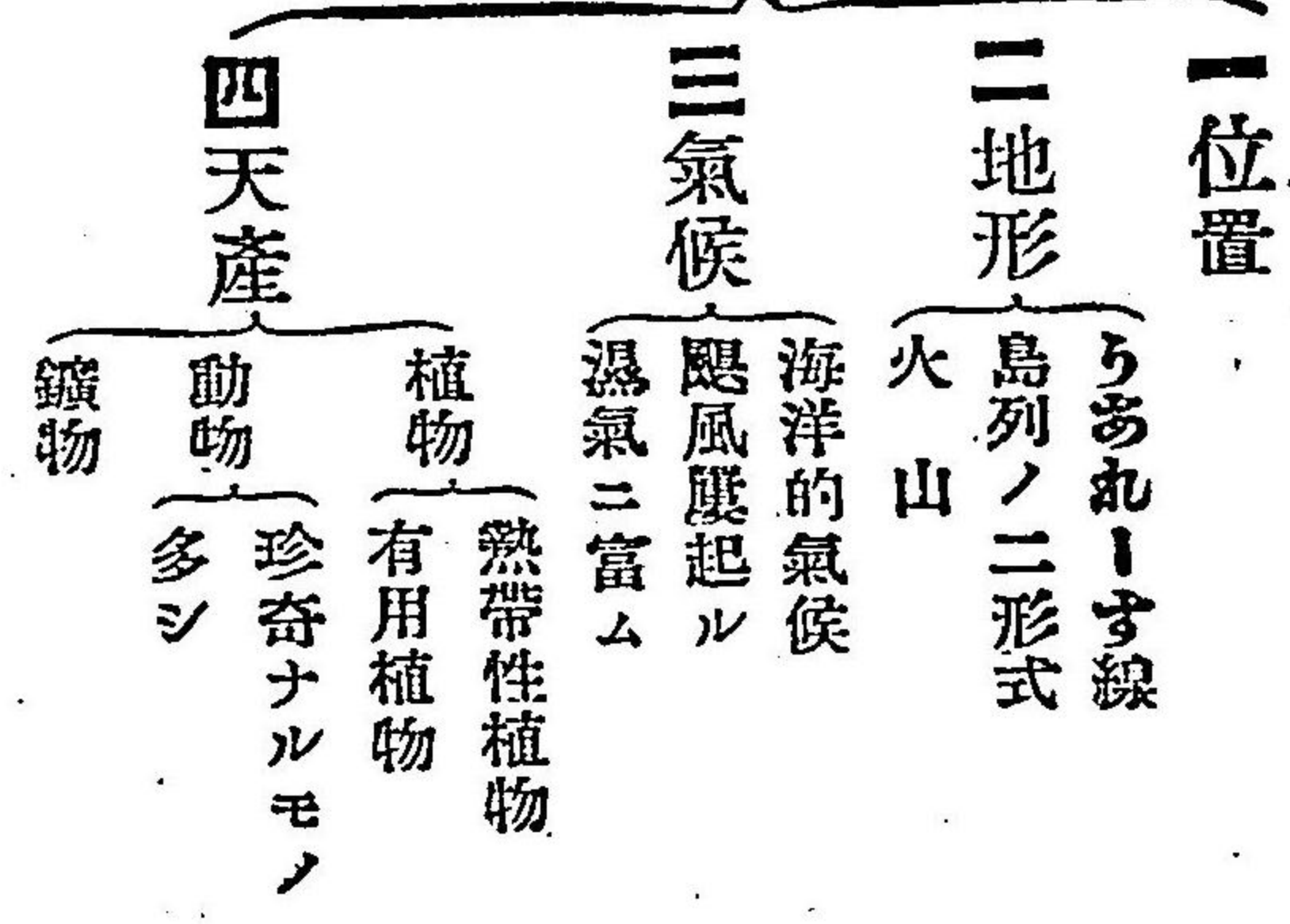
- 一 しんがぼーるニツキ研究セヨ主トシテ交通上、商  
業上、人文上ヨリ)
- 二 はるまノ政治チ向フ
- 三 英領いんどしなノ産物チ問フ
- 四 まらい保護諸州トハ何ゾ、
- 五 海峽殖民地トハ何ゾ

### マラウ支那 (8)

いざりす領いんどしな

- 一 位置 一部ハいんどしな半島ノ西北部ニ位シ他ノ一部ハまらつか半島ノ南端ニ位ス
- 二 區劃 ぼるま及海峽植民地トノ二區ニ分ツ、ぼるま
- 三 位置境界 半島ノ北西部べんがる灣ノ岸ニアリ西ハ印度ノあつさむニ北ちべつとニ東北ハ雲南ニ東南ハしるむニ隣リス
- 二 地勢氣候 ひまらや山脈ノ余脈内ヲ南北ニ走リ其間ヲさるういん いらわぢ河流ル、氣候熱帶性ニシテ夏季雨量殊ニ多シ
- 三 都會 イらんぐいん(蘭貢)(二三萬)ハいらわぢ河ノ分流ニ沿フ首府ニシテ(ぼるま)ハ行政上ノ總督ノ下ニアリ此國第一商港米ヲ輸出ス。マラウ(人口十八萬余)ハ舊都ナリ國中央いらわぢ河ニ臨ムらんぐいんヨリ鐵道ヲ通ス此鐵道ハ更ニ延ビテ雲南灣上ニ至ル
- 四 海峽殖民地
  - 一 總説 まらつか半島ノ南部ニ位シんがぼるま總督ヲ置キテ治ム。産物ハ胡椒ヲびおか米砂糖錫等ナリ
  - 二 都會 イらんがぼる(二三萬)ハ同名ノ島上ニアリ(島ハ一八二四年じおぼるヨリ買入ル)氣候炎熱ナラズ東西交通ノ要路ニ當レル長港ナリ我邦領事領アリびなんト共ニ我郵船ノ寄船社ナリ
  - 三 まらい保護諸州 英國保護ノ下ニ土人ノ酋長ヲ戴ケル國ニシテべらつくと、ばはん、せらん、こーる、ねぐりすせむびらん等アリ、じよぼーるハいざりすノ屬地ナリ、何レモ錫ヲ産ス。

### まらい諸島(1)



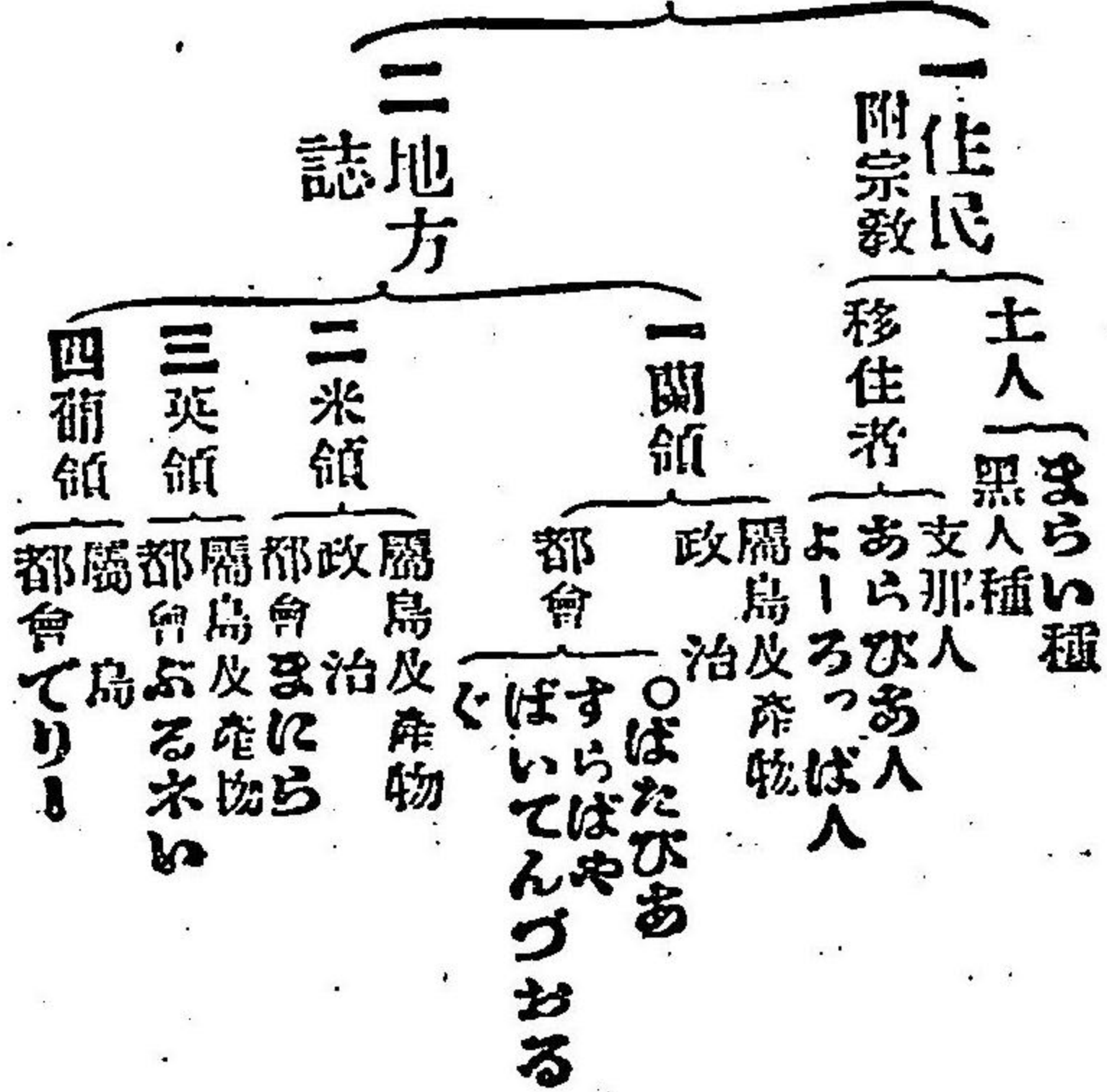
### 參考問題

- 一 りあれーす線トハ何ゾ
- 二 まらい諸島ノ火山ニツキテ述ベヨ
- 三 まらい諸島ハ熱帶ニ位スルニモ拘ラズ海洋的氣候ナル所以如何、又何故ニ濕氣ニトムカ
- 四 まらい諸島ニ植物ノ繁茂セル理由ヲ述ベヨ
- 五 まらい諸島ノ有用植物ヲ問フ
- 六 まらい諸島ニハ如何ナル動物ヲ産スルカ

### まらい諸島 (1)

- 一 位置 まらい諸島ハあじあ大陸ノ東南ニ横ハレル  
 數多ノ島嶼ヨリナリ印度洋ト太平洋トヲ分ツ、
- 二 地形 ぼりー島トろんぼつク島トノ間ヨリぼるお  
 お島ノ東ヲ經テふいりびん群島及臺灣ノ東ニ引ケル  
 線ハ所謂ラニ線ニシテコノ線ヨリ北方ノ島嶼  
 ハあじあ大陸ノ系統ニ屬シ南方ノハおーすとらリ  
 ノ系統ニ屬ス、次ニ此等諸島ハ配列上又ニ形式ニ分  
 ル、一ハあんだまん諸島ヨリ起リ一大弓形ヲナシテ  
 すまとら、じあば、ちもるノ諸島ヲ經テせらん島ニ  
 至ルモノ、一ハ此ノ島列ノ北方ニ散在セルモノニシ  
 テもるか群島、せれべす島ぼるお島、ふいりびん  
 群島等コレナリ。域内地殻ノ裂罅多クシテ火山ノ噴  
 出ニ富ミ其脈ハ臺灣ヨリふいりびん群島、もるか群  
 島ヲヨギ彎曲シテじあば島、すまとら島ニ至ルすん  
 だ海峽ニアルくらかたり島ノ爆裂ハ猛烈ナルモノナ  
 リキ。本諸島ニ火山現象ニ伴フ地震多シ、
- 三 氣候 赤道直下ニ位シ溫度稍ヤ高キモ酷熱ナラズ  
 時ニハ颶起ル颶風ノタメ或ハ寒ク或ハ暑キヲアルモ  
 一般ニ海洋的氣候ナリ氣候風ノ影響ヲウケテ濕氣ニ  
 トミ森林ヨク繁茂ス。
- 四 天産 本諸島ハ熱帯ニ位スルト濕氣ニトメルト、  
 土地肥沃ナルコトニヨリテ熱帯性植物到ル所ニ生茂  
 テ黒檀白糖等多シ。有用植物ノ糖養又盛ニシテ椰子  
 肉荳蔻胡椒等ノ香料ヲ始メ珈琲蔗糖煙草トモ盛ニシ  
 穀米チーク材等アリ、動物ニハ犀、犀水牛虎極多  
 等アリ、礦物ニハ石油、石炭、金、金剛石等アルモ其  
 量大ナラズ、

### まらい諸島 (2)



### 参考問題

- 一 まらい諸島ノ住民及宗教ニツキテ述ベヨ
- 二 まらい諸島ノ政治的區劃ヲ述ベヨ
- 三 まらい諸島ノ重要ナル都會ハ如何  
 ばたびあ、まららニ付キ知レル所ヲ述ベヨ
- 四 東洋ニ於ケル佛國及和蘭ノ殖民地ヲ同フ  
 年東京郵便電信校
- 五

### まらい諸島 (2)

一 住民 土人まらい種族及ぬぐろ、ぬぐりと等ノ  
 黒色人種ニシテ住民ノ大部分ヲ占ムルハまらいナリ  
 彼等ハ文化進マズ少數ノ農業ヲ營ムモノナキニシモ  
 アラザルモ分不機城ヲ脱セズ、宗教ハ一般ニ回教行  
 ハル。此他支那人(五十萬人)あらびあ人、よーろつ  
 ぼ人ノ移住スルモノ少カラズ。

### 二 地方誌

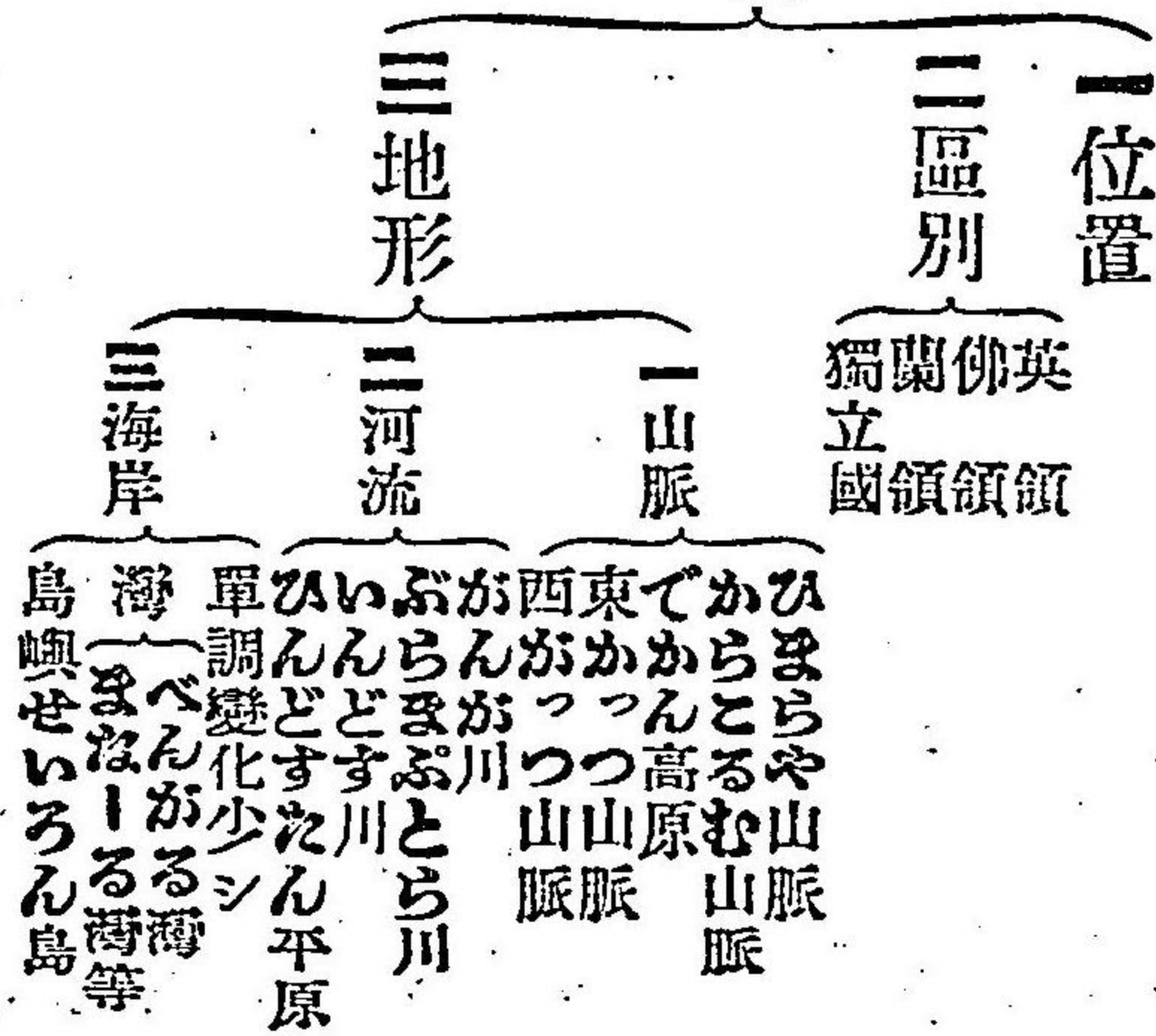
一 蘭領 すまとら(胡椒、石油)じあば(砂糖、胡椒、胡椒茶)ぼんか(錫)(以上内領)まづら等ノ大すん  
 左諸島ちもる、ふるれす等ノ小すん左諸島ぼるぬ  
 左島南部(金剛石、燕窩、珊瑚)せれべす島(珈琲海  
 參籠甲)もるか群島(肉荳蔻、丁子)(以上外領)コレ  
 ニ屬ス蘭領地ニあチ合セテ蘭領東印度ト稱シ内外  
 領ニ區分シテ總督之ヲ支配ス、じあば島ハ人口産  
 物多ク交通ノ便アリテヨク開ケタリ西海岸ノぼた  
 びあ(一二萬)ハ總督駐在地タリ島ノ東部ニアルす  
 らぼや(一四、七萬)ハ良港ニシテぼいてんつおる  
 々ニハ廣大ナル植物園アリ。

二 米領 ふいりびん群島(砂糖、麻、煙草)ふら之  
 ニ屬ス明治三十一年米西戰爭ノ結果米領トナル。  
 るそん島最大みんだな島之ニ次ク。まほら(三  
 〇萬)ハるそん島ノ西岸ニアリ首府ニシテ太守駐  
 在地ニシテ本群島商工業中心地タリ、海底電信  
 ハ桑港ト相通ズ。

三 英領 ぼるぬお島北部(西穀米)らぶあん島(石  
 炭)之ニ屬ス、ふるぬお島ハ小都會ナリ。

四 葡領 ちもる島東部かんびん島之ニ屬ス。て  
 リーハ首邑ナリ。

### いんど(1)



### 参考問題

- 一 印度半島ハあじあ大陸南部ノ三大半島中如何ナル位置ヲ占ムルカ
- 二 氷河トハ何ゾヤ、實例ヲ示セ
- 三 えべぬすと山ヨリこもりん岬ニ至ル縦斷圖ヲ作り圖印度ノ地形ヲ想像セヨ

インド (1) (外國地理三四)

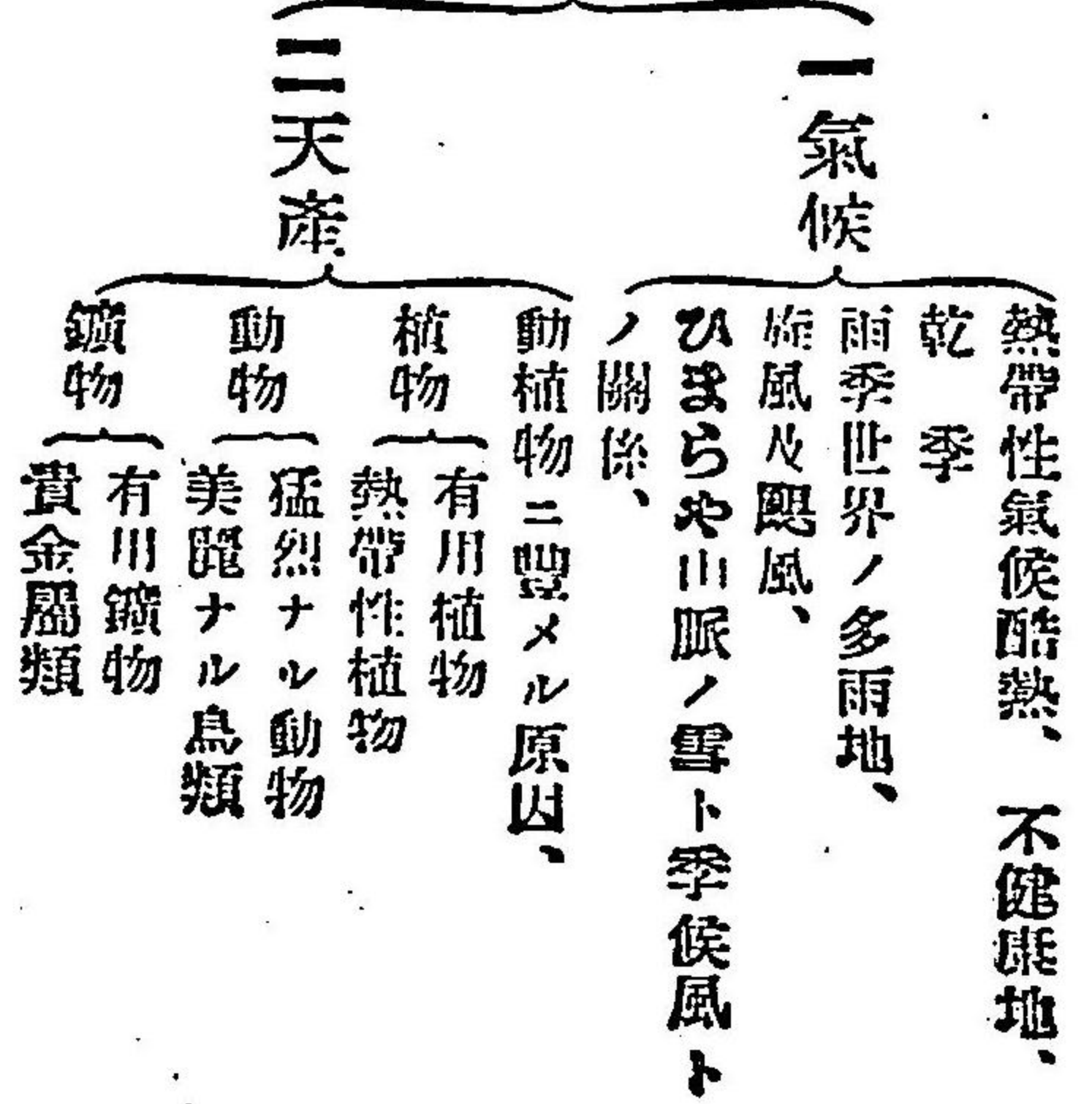
- 一 位置 あじあ大陸ノ南部ニ於テ印度洋中ニ三角形ヲナシテ突出セル一大半島ニシテあらびあ海トベハガる灣トナ分ツ、
- 二 區劃 英領大部分ヲ占ム、佛領マエ、しるんてるなこる、やなおん、ほんぢしえり、かりかる、葡領ニこあ、たまらん、ぢり、むわたる、獨立國ニおはる(首府かとまんづー)ぶたん(首府ふなか)アリ何レモ山間ノ小國ニシテ國勢振ハズ。

三 地形

- 一 山脈 北境ニアルひまらや山脈ハ一大弓形ヲナス褶山山脈ニシテ西北部ニ高ク順次東南部ニ低シ南側面ニ急ニシテ北側面ニ緩ナリ、雪線ハ五千米以上ニアリ氷河はあほハ三千米迄流下スえべれすと山(八八四(米)ゴトリさんかる山。からこるむ山脈ハひまらや山脈ノ西部ノ北方ヲ平行シテ走ル大部分ハ支那ニ屬スばるとろ氷河ハ世界第一ノモノナリトイフ、東西がつつ山脈ハてかん高原ノ東西兩側ヲナスモノナリにるじり山塊ハ西がつつ山脈南端ノ稱ナリ、
- 二 河流 かんが河ハひまらや山脈ノ南腹ナルしむら地方ニ發シ北ヨリ南ヨリ數多ノ支流ヲ併セ平原ノ地ヲ曲折シテ水流東方ヨリ來ルふらまぶとら川ト合シ廣大ナル三角洲ヲ作りべんがる灣ニ入ルんとす川ハ西藏ニ發シ山脈ヲ横キリテ南シあらびあ海ニ入ル以上三川ガ灌溉スルノ地ハひんどすたん大平原ナリ。
- 三 海岸 凡ネ單調ニシテ灣入少シ、半島ノ南端ハせいろん島ト相對シまなある灣(眞珠ヲ産ス)ヲ抱ク、此他べんがる灣、かんべー灣、かつち灣等アリ。

(外國地理三五)

インド(2)



參考問題

- 一 インドノ氣候が乾濕二季ニ分ル、所以ヲ説明セヨ
- 二 世界ノ多雨地ニツキ比較研究セヨ
- 三 インドノ平地ハ何故不健康地ナルカ
- 四 インドハ動物植物ノ生育ニ適ヘルカ
- 五 虎、獅子等ハインドノ如何ナル地方ニ棲息スルカ
- 六 インドノ産物中我國ニ關係深キモノヲアゲヨ

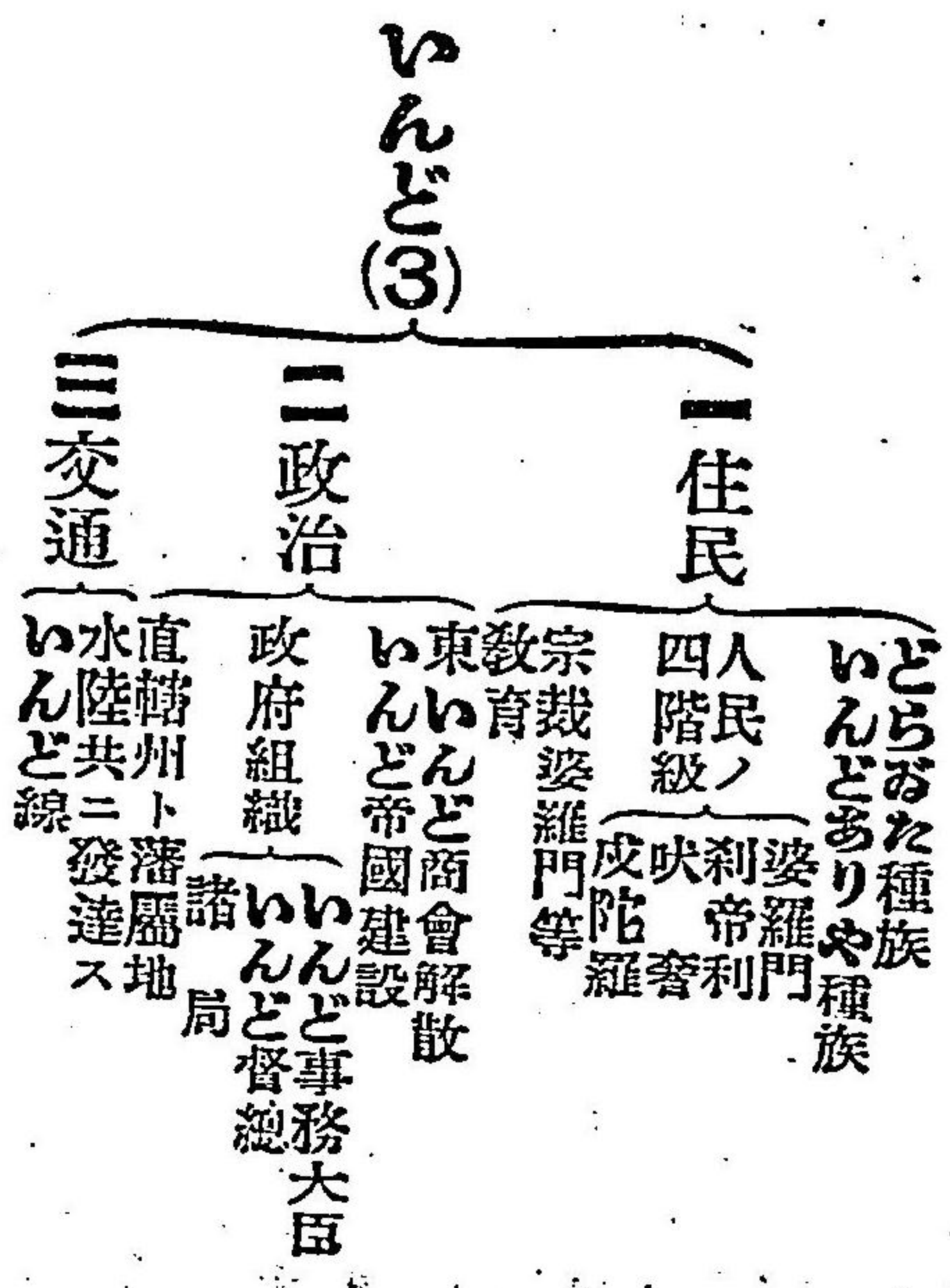


インド (2) (外國地理三五)

一 氣候 半島ノ大部分ハ熱帯ニ屬スルガ故ニ氣候概  
 ネ酷熱ナリ夏季平地ニ於テ殊ニ甚シトス氣候風ノ影  
 響チウケテ年内乾濕二期ニ分ル即チ六月ヨリ九月ニ  
 至ル間ハ南西氣候風流行シ印度洋上ニ雲蒸セル水蒸  
 氣チ持チ來リ此所ニひまらや山脈チ越エテ來レル北  
 方ノ卓越風ト相撞着スルヤ沛然トシテ豪雨チ降スナ  
 リコレ所謂雨季ニ於ケル現象ニシテひまらや山麓ノ  
 あつぎむ地方ノ如キハ世界中ノ最多雨地ニ屬スルモ  
 ノニシテ降水量六千米内外ニ上ルトイフ。十月ヨリ  
 五月ニ至ル間ハ東北氣候風流行シ降水量少クシテ乾  
 季トナル氣候風ノ方向チ變ズルニ際シ旋風又颶風チ  
 起シ大害チ醸ズコトアリ炎熱ト降水量多キトハ健康  
 ニヨロシカラズ往々惡疫流行ノ原因トナル。コ、ニ  
 附記スベキハひまらや山脈ノ雪ト氣候風トノ關係ナ  
 リ山地ニ雪多キトキハ氣候風不完全ニシテ雨少クハ  
 んどすたん平原ハ飢饉ナリトイフコトナリ。

二 天産 インドノ氣候ハ前述ノ如ク人類ノ健康ニ適  
 セズト雖動植物ノ生育ニハ恰當ニシテ深林ハ深ク動  
 物ニハ珍奇ナルモノ多シ。植物性トシテハ米麥、甘  
 蔗、洋藍、阿片綿麻茶胡椒、珈琲肉桂等ノ有用産物  
 チ始メトシ椰子樹チ一々材榕樹檀香護謨樹等ノ熱帯  
 性植物ヨク繁茂ス、動物中獅子ハ今ヤ殆ンド跡チ没  
 シ半島ノ南部ニ見ルノミ虎ハひまらや山脈ノ南麓カ  
 んが河ノ下流及中いんどノ丘陵地ニ棲息ス此外鱉  
 魚猿猴毒蛇等ヨリ孔雀鸚鵡等ノ鳥類アリ礦物ニハ石  
 炭(あつぎむ、べんがる地方)鐵鉛岩鹽、石油、金、銀、  
 金剛石(てかん高原)等アリ。

(外國地理三六)



參考問題

- 一 いんどノ住民チ二大別セヨ
- 二 人民ノ四階級トハ何ゾ、而シテ各階級ハ何チ標準トシテ區別セルカ
- 三 いんどノ宗教ニツキ述ベヨ
- 四 いんど帝國ノ領域チ問フ
- 五 直轄州ト藩屬地トハ如何ナル相違カ

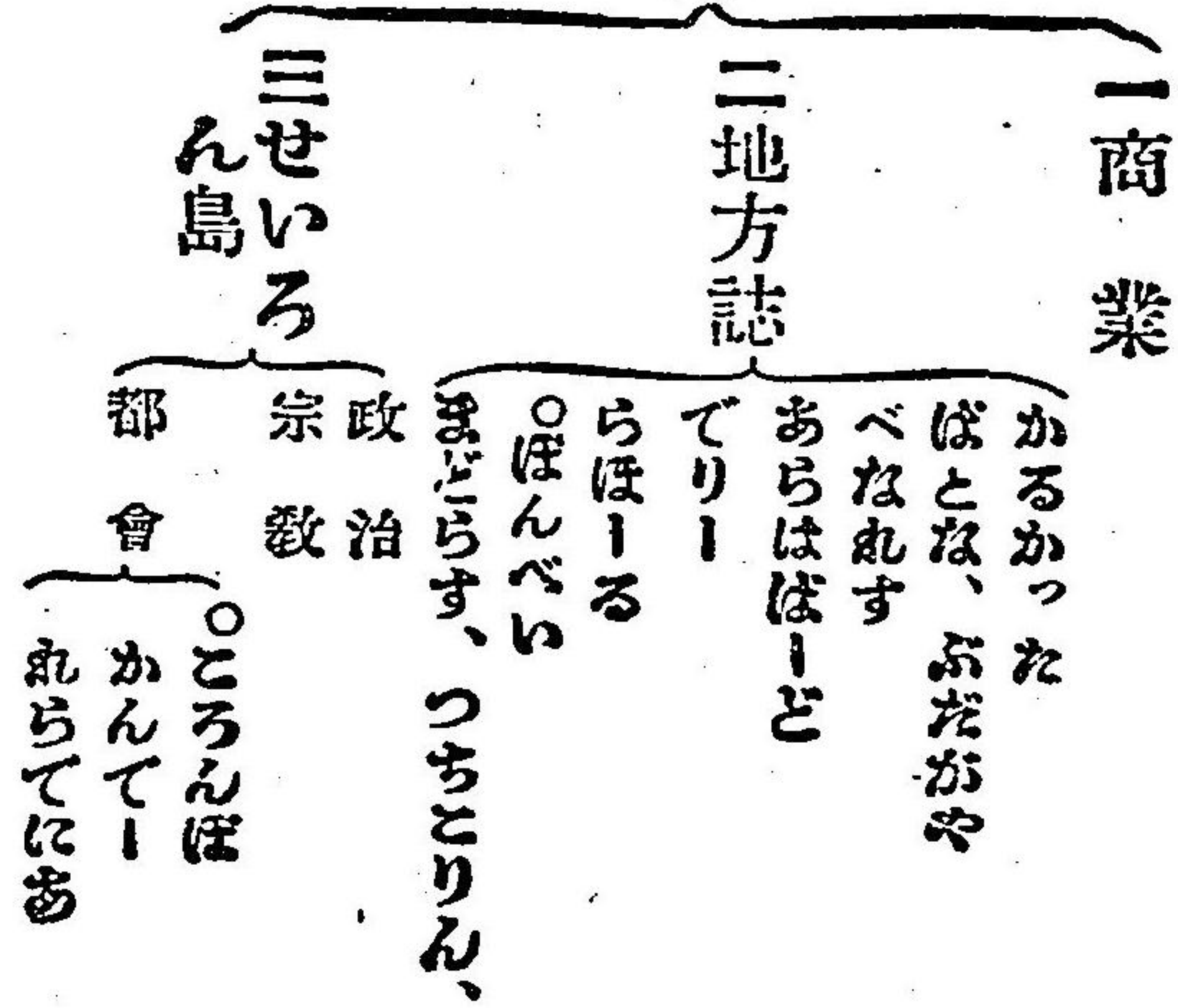
いんど (3) (外國地理三六)

一 住民 いんど本来ノ土人ナドらむ種族トイフ現  
 今てかん地方ノ一部及せいろん島ニ住ス、自餘ノ大  
 部ハいんどありや種族ニシテあむ河ノ邊ニ起レルあ  
 りや種族ノ一分派ノ東南遷シ今ヨリ三千年前ノ頃が  
 んが河ノ左右ニ繁殖シどらむ種族ヲ征服セルモノ  
 ナリ、此所ニ兩種族ハ混合シテ四種ノ階格ナル階級  
 ナ作レリ 一婆羅門 Brahmins (僧) 二刹帝利  
 Kshatriya (士) 三吠舍 Vaishya (農商工) (以上あり  
 や種) 四成陀羅 Sudra (奴隸) (どらむ種) コレナ  
 リ人口凡三億ヲ算スルモ活動ハ今ヤ過去ノ歴史ト、  
 ナリ幾多ノ編遷ヲ經テ英國ノ管下ニ屬ス宗教ハ婆羅  
 門教尤モ盛ニシテ回教、佛教、其基督教(よーろつば  
 人)ヲ信ズルモノモ少カラズ、教育ニ關シテハかる  
 かつた、まどらす、ほんべい、ばんぢあぶ、あらはば  
 ーどノ五大學ヲ初メトシ數多ノ中小學アリテ其成績  
 見ルベキモノアリ。

二 政治 モト東いんどヲ治メシいんど商會ヲ解散シ  
 (西紀一八五八年)いんど帝國ヲ建設シ英國王ニ皇帝  
 ナ兼ヌ(西紀一八七七年)其後ばるまヲ合併セリ、い  
 んど知督ハ本國ノいんど事務大臣ノ訓令ヲ仰ギ内務  
 外務財務陸軍務工部、教人及農務、商工務、立法部  
 ノ九局ヨリナル中央政府ニ長トシ又帝國ヲ總督ノ直  
 轄スル直轄州トイざリすノ駐在官ノ監督ノ下ニアル  
 十侯ノ有スル藩屬地(四十餘)トニ分チテ之ヲ總管ス  
 三 交通 水陸共ニヨク發達シ(鐵道)東いんど線ハか  
 るかつたヨリペシヤあるニ至ルモノニシテ其他主要  
 ナル都市ハ概ネ連絡セラレ。

(外國地理三七)

いんど(4)



參考問題

- 一 商業上我國ハいんどト如何ナル關係ニアルカ
- 二 商業上關係深キ都市ヲアゲヨ
- 三 日本郵船ノ寄航スル港ハころんぼ、つちとりん、  
 ほんべいナリ何チ目的トスルカ
- 四 せいろん島ノ政治ヲ問フ、
- 五 いんどノ地形及都府ヲ記セ(三十八年東京商船校)  
 横濱ヨリほんべいニ至ル寄航港(三十五年全)
- 六

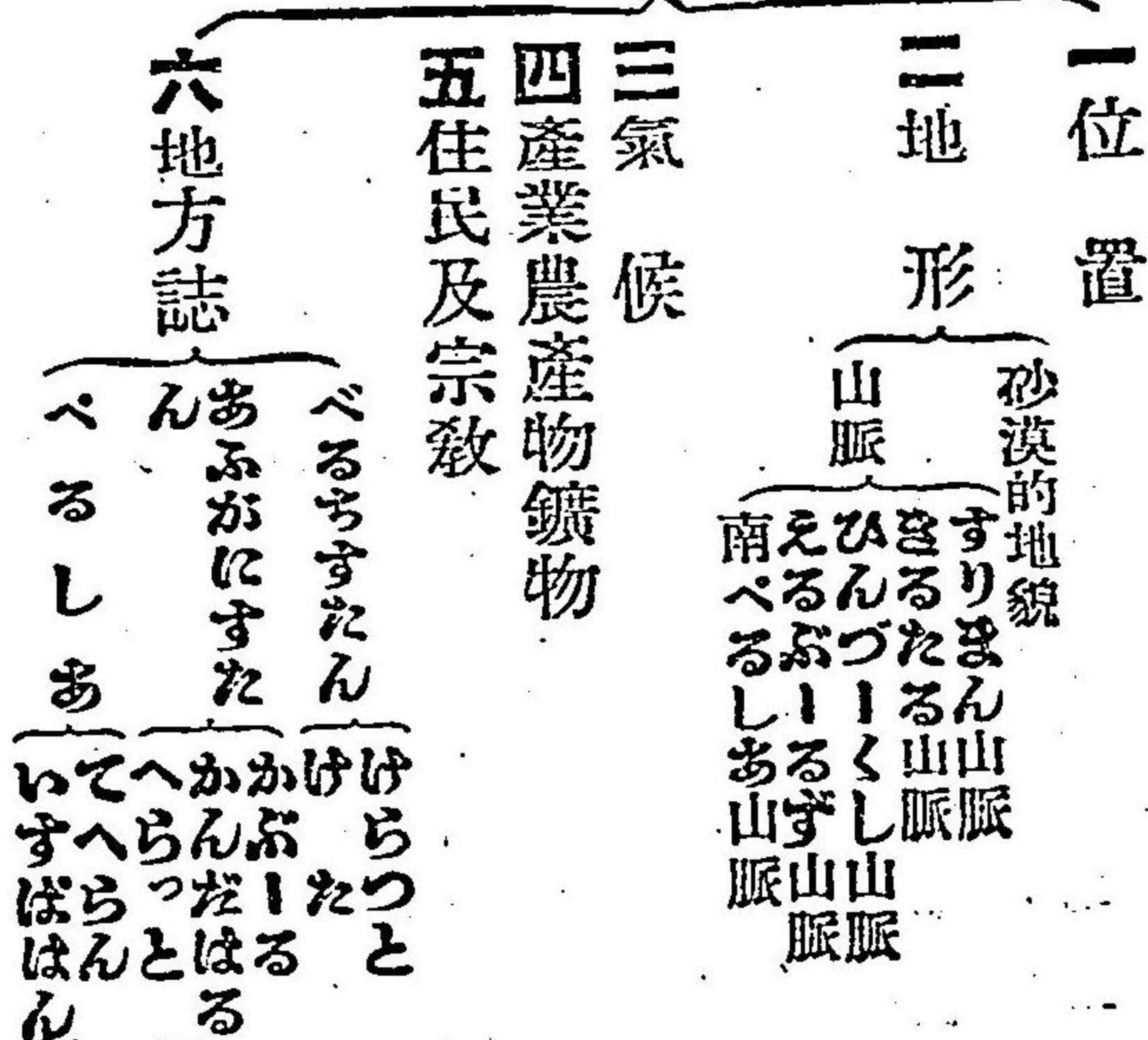
インド (4) (外國地理三七)

一 商業 現今ハ農業國ニシテ粗製品ヲ輸出シ精製品ヲ輸入ス貿易ハ盛ニシテ英國之方主タリ我國ヘハ棉花藍米ヲ輸出シ我國ヨリハ羽二重 マツチ 石炭ヲ入ル。

二 地方誌

- 一 かるかつた(一三〇萬)首府ニシテがなか河口ノ三角洲上ニアリ總督駐在ス(夏ハひまらや山麓或はるじりー山塊地方ニ移ル)水陸交通至便ニシテ政治上商業上ノ中心ナリ近來製麻ノ業盛ナリ。
- 二 ぼとな(二三萬)あへんヲ産ス、ぶだがやト共ニ釋迦ノ遺跡多シ、
- 三 べなれす(二一萬)溫都教ノ中心地タリ、
- 四 あらばばーと、がなが河漁船ノ集合地ニシテいんど副總督駐在ス、
- 五 ぞりー、もんてる帝國ノ舊都ニシテ交通便ナリ
- 六 らぼー(二〇萬)ばんじやぶ地方政治上ノ中心地ニシテつる(九五萬)東いんど線ノ終點ニシテ四方あじあニ至ル關門ヲナシ軍事上交通上重要ナリ
- 七 ぼんべい(七八萬)ぼんべい島上ニアリいんど第一ノ港ニシテ金屬類砂糖ヲ入レ棉花、あへん、米、小豆洋藍ヲ出ス、本邦郵船ノぼんべい航路ハ綿ヲ載セ來ル
- 八 まどらす づちとりん (いざりすいんど艦隊ノ根據地)共ニ綿ヲ輸出ス
- 三 せいろん島 いざりす直轄殖民地ニシテ總督アリ佛教盛ナリころんぼ(一六萬)ハ長港ニシテ日本郵船毎月二回寄港スかんてー(二六萬)近傍ノれらてはあニハ有名ナル植物園アリ

西部あ  
じあ  
いんど  
地方



參考問題

- 一 いらん地方ノ地形ヲ述ベヨ
- 二 いらん地方ノ氣候ト地形トノ關係ヲ研究セヨ
- 三 いらん地方諸國ノ國勢ニツキ研究セヨ

### 西部あじ (1) あいらん地方

- 一 位置、いんど半島ノ西方ニ廣ガリ面積二六〇萬方  
 斤ヲ有スル三角形ノ高原ナリ、
- 二 地形 平均高距一二〇〇米ニ達シ周圍ハ山岳ヲ以  
 テ圍繞サレ雨量乏シク土地乾燥シテ砂漠的地貌ヲ呈  
 ス、すりまん山脈さるたる山脈トハ東南側ニひんづ  
 しくし山脈、えろぶいるず山脈ハ北側ニ南へるしあ  
 山脈ハおーまん灣、へるしあ灣(真珠、海岸ニ沿ヒテ  
 東南ヨリ西北ニ當リ西南側ヲナス、
- 三 氣候 大陸的氣候ニシテ南部ハ酷熱甚シ、
- 四 産業 農牧ヲ主トス植物性ノモノニハ小麥米葡萄  
 無花果棗綿煙草阿片等アリ鑛産ニハ鉛銅等アルモ著  
 シカラズ、
- 五 住民 ありや種族ノ一派ナルいらん種ニシテ回教  
 ナ信奉セリ、
- 六 地方誌 政治上へるちすたん、あふがにすたんハ  
 なるしあトニ分ツ、國勢何レモ振ハズ、
- 一 べるちすたん 高原ノ東南部ヲ占メ首府ヲけら  
 つとト云フ、君主ヲ汗トイヒ專制ナリ英國ノ保護  
 ナウク、けたハ軍事上大切ナリ、
- 二 あふがにすたん べるちすたんノ北ニ連ル首府  
 ナかぶいるトイフ、いんど盛ニ交通ス君主ヲあし  
 いるトイヒ專制ナリかんだはるハ絹織物ノ産地ニ  
 シテけたトノ階軍用鐵道アリ、へらつとハ西北ニ  
 アリ、
- 三 べるしあ、高原ノ西半ヲ占ム農牧ヲ主トスルモ  
 毛氈、手織物等ノ工業ハ盛ナリ、首府ヲてへらん(二  
 八萬)トイヒ君主ヲあしあトイフ專制王國ナルモ  
 凡テこーらんニ準據ス、いすばはん(八萬)ハ舊都  
 ナリ、

### 西部あ じあ (2) あらびあ

- 一 位置 高原ニシテ沙漠ナリ  
 ていぬ沙漠
- 二 地形 地形三分 かいしちむ高原  
 ぬふと沙漠  
 河流特記スベキモノナシ
- 三 産物 あらぶ種族
- 四 住民 べどいん種族  
 宗教回教  
 一土領へじあす、いえめん、  
 えるはさ
- 五 地方誌 二英領あてん等  
 三埃及領しない半島

#### 參考問題

- 一 あらびあノ氣候ヲ問フ
- 二 あらびあニ於ケル人類ノ活動ハ如何ナル地方ニ營  
 マル、カ
- 三 あらびあノ住民ニツキ述ベヨ
- 四 あらびあニ於ケル主要ナル港ヲ記セ
- 五 しない山ニ關スル史的事實ヲ述ベヨ

西部あじあ (2) あらびあ

- 一 位置 あじあ大陸ノ西南ニアル世界第一ノ大半島ニシテ北ハあじあとること連リ東ハペルシア灣、おーまん灣南ハあらびあ海西ハ紅海ニ面ス、
- 二 地形 高原ニシテ加フル四周ニ山岳重疊シ内地ハ炎熱甚シク降水量少キタメ一大沙漠ヲナセリ、之ヲ三分ス 一て一な沙漠南端ヨリ北回歸線ニ至ル間 二かいしうむ高原北回歸線ヨリ北緯二十七度ニ至ル間 三ぬふど沙漠北緯二十七度ヨリ全三十六度ニ至ル間 コレナリかいしうむ高原ニハヤ、植物アリテ人口アリ其ノ南部及東部ヲ殊ニぬいとイフ、河流ハ凡ネ乾涸シ常ニ水アルモノナシ、
- 三 産物 粟珈琲(もか港ヨリ輸出ス)米小麥、護謨、あらびあ馬、駱駝羊ヲ産ス、
- 四 住民 定住スルモノチあらぶトイフ遊歴スルモノチベドといんトイフ商業ニ巧ナリ回教ヲ信ズ、
- 五 地方誌
  - 一 土領 へはるすハ紅海ニツム砂地ニシテ産物ナシ、むはめつとノ生レタルめつか、其殻シタルめぢなハ此所ニアリ、いえめんハ半島ノ南端ニアリ珈琲小麥ヲ産ス、えるはさハペルシア灣ニツム
  - 二 英領 あてんハ紅海ノ南門ニアリあてん港(三萬)ハ東洋航路ノ貯炭所トシテ大切ナリ自由港ニシテ英國ノ海軍根據地タリ、ほぶえるまんてふ海峽ニアルベリむ島及かまらん島ヨリあむりあ島ばいらん島等ト共ニいんど帝國ニ屬スおまらんハ英ノ保護國ニシテ首府ナリすかつとイフ、長港ナリ、埃及領 しない山(二三四四米)ハ北方ニ登ユ、彼有名ナル

西部あじあ(3)

- 一 位置 北部ノ高地
- 二 地形 しりあ地方めそぼたみあ平原各地不同
- 三 氣候 大陸的氣候
- 四 産業 与る人、あらびあ人
- 五 住民 回教徒多シするたん、
- 六 政治 ばり 直轄地ト非直轄地

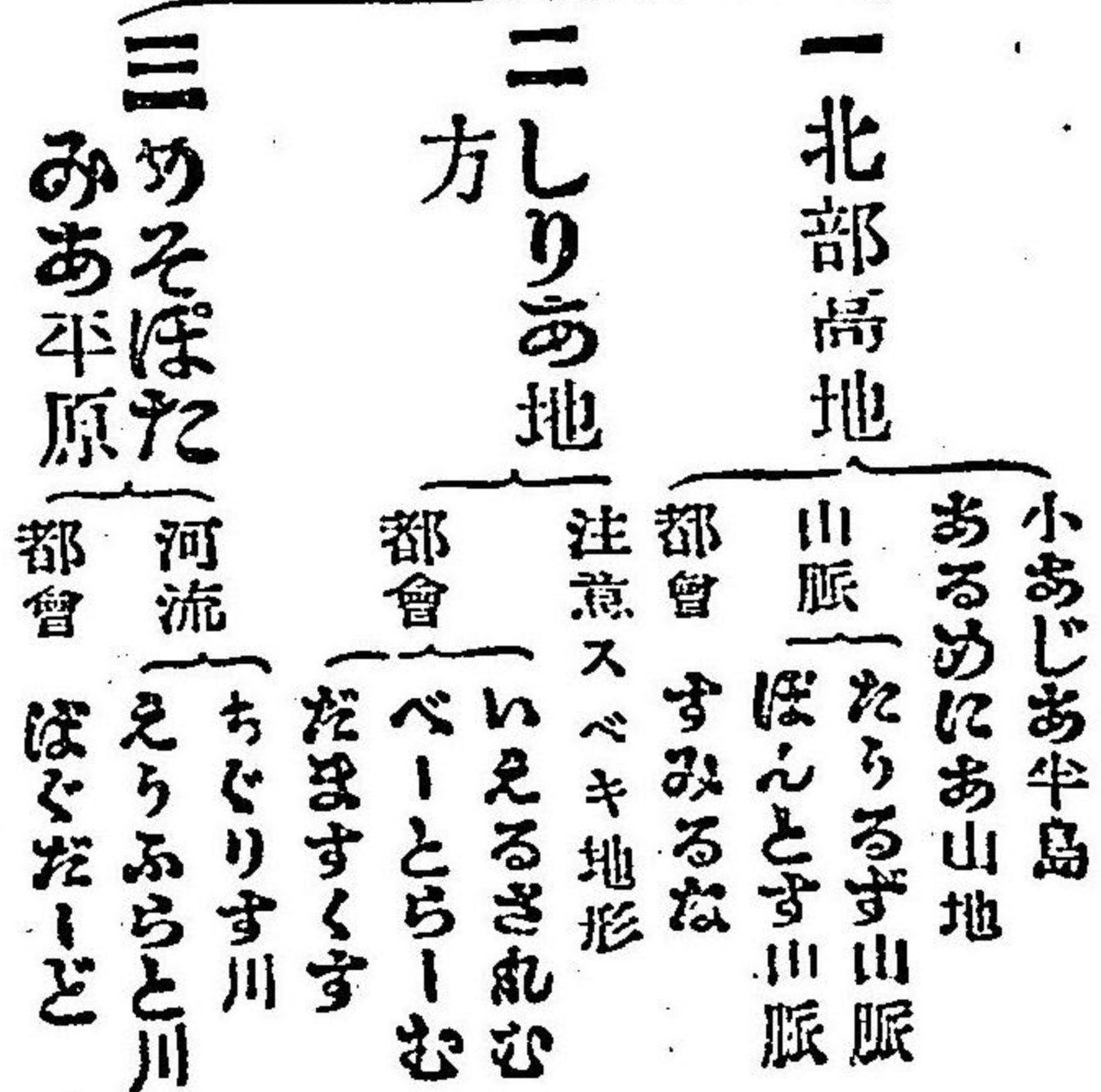
參考問題

- 一 あじあノ諸大半島ハ凡テ南方ニ突出スルモ獨リ本半島ノミ西方ニ突出スルヲ見ヨ、本半島ハ如何ニシテ成リシカ
- 二 氣候ト地形トノ關係ニツキ考察セヨ
- 三 あじあとることノ政治ヲ述ベヨ
- 四 あじあとることノ商業法ヲ問フ

### 西部あじあ (3) あじあとするこ

- 一 位置 あじあ大陸ノ西端ニアリとるこ國ノ一部ニシテ其本國よりろつばトまるまら海ヲ隔テテ相對ス北ハまるまら海及黒海ニ面シ東ハふかぢ地方及ペルシアニ連リ東ハあらびあニ接シ西ハ地中海及多島海ニ瀕ス。
- 二 地形 地形ハ之ヲ三分スルチ便ナリトス、一、北部ノ高地 二、しりあ地方 三、めそぼたみあ平原コレナリ。
- 三 氣候 地形單調ナラサルガ如ク氣候モ亦單調ナラズ地方ニヨリテ大ニ相違スルチ見ルしりあ地方ノよるだんノ谷、死海附近ハ炎暑極メテ酷烈ナルモ北部高地殊ニ小あじあノ西及南海岸ハ氣候溫和ナリめそぼたみあ地方ハ概ネ高温ナリコレヲ概觀スレバ大陸的氣候ニシテ雨量少シ。
- 四 産業 農産物ニハ小麦おりいふ無花果、葡萄、蜜柑、綿、麻、ペルシ多粟等アリ又繭山毛櫛等ノ森林ヲ見ル工業ニハ手鹿絹織物アリ鑛物ニハ鉛、亞鉛多シ。
- 五 住民 住民ハとるこ人、あらびあ人ヲ主要ナルモノトス多ク農牧ニ從事シ商業ハ陸商ニヨリテ行ハル多ク回教ヲ信メ猶太教共督教ヲ信ズルモノ文少カラズ。
- 六 政治 人民ハ絶對無限ノ權力アルするたん(皇帝)ノ管下ニ屬スばり(督)ハするたんヲ代表シテ政務ヲ掌ルあじあ とるこ ぶろばいハとるこ政府ノ直轄地ナルモコレニ附屬セルさもす島ハ佛、英、露、擔保ノ下ニアル朝貢國、さぶるす島ハ今ヤいざりすノ管下ニ屬セリ。

### 西部あじあ (4) あじあとするこ



#### 参考問題

- 一 しりあ地方ノ地形ニツキテ述ベヨ
- 二 小あじあ半島ノ地形ヲ問フ
- 三 あじあとするこニ於ケル有名ナル都市三個ヲアゲ且其知ル所ヲ述ベヨ

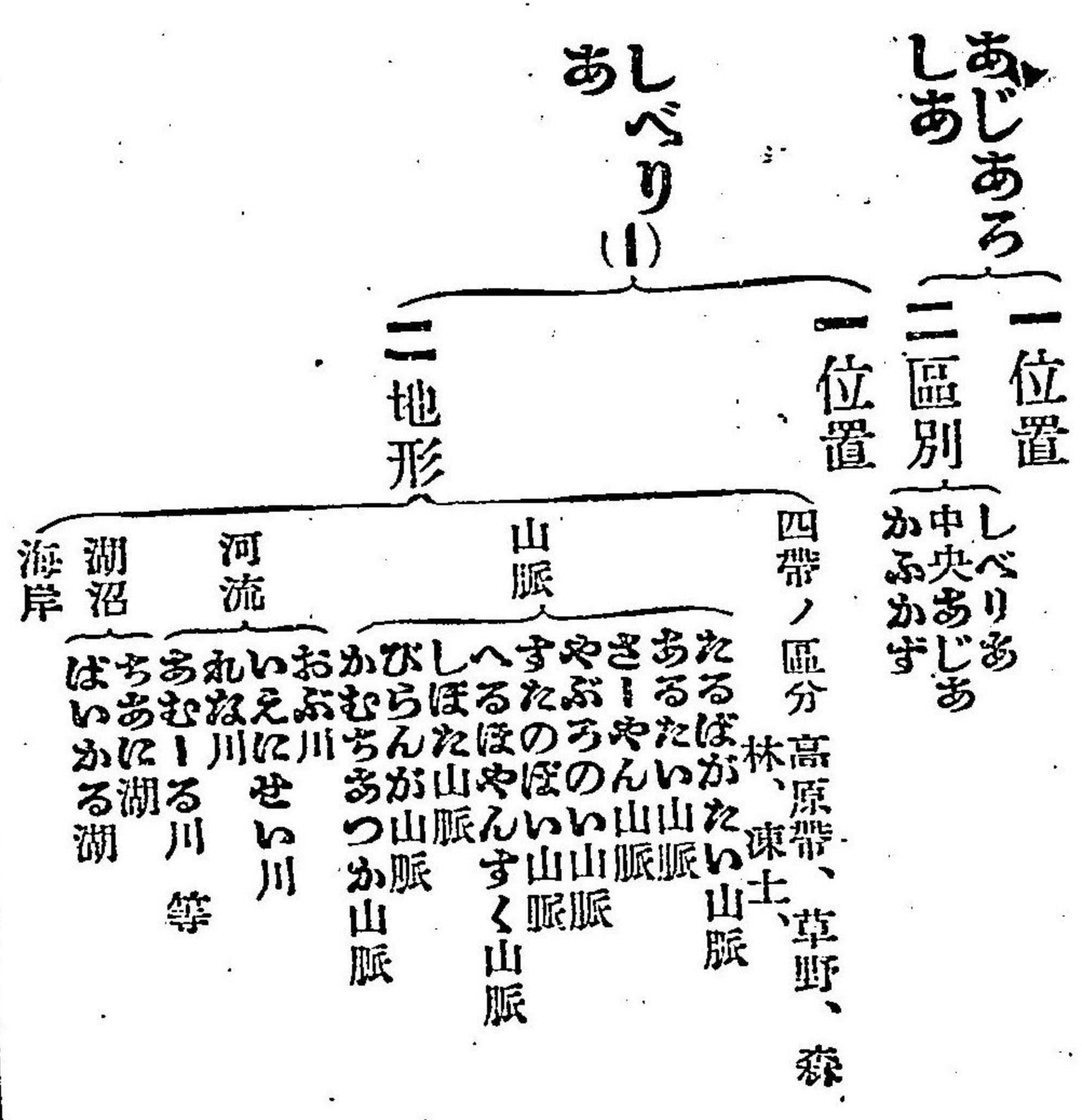
(外國地理四一)  
西部あじあ (4) あじあとするこ

一 北部高地 北部高地ハ更ニ二分ス。一小あじあ半島地方(あなとりあ半島)ニハ東西走スルたうるす山脈アリ北岸ニハぼんとす山脈アリ中央ハ高壑チナシ所々ニ鹹潮チタ、フ、ニ あるめにあ及くるぢすたん山地ハいらん高原ノ連綴ニシテ山岳多シあららつと山(五一五七米)此所ニソビユ、すみるな(二〇万)ハ多島海ニ面シ長港ナリ果物、絹ヲ輸出シ商業盛ナルモ商權ハざりしあ人ノ手ニアリ。ふるさハ舊都也。

二 しろあ地方 地中海ニ面セル南北ニ細長キ地方ニシテ地學上重要ナル地形ヲ呈ス即チ北流スルおろれんとす南流スルおろれんとす兩河ノ谷ヨリ南方はるだんノ低地ヲ經テあかば灣ニ至ル地帯ハ二大地溝線ノ走ル所ニテ世界第一ノ低地タル死海ハ此内ニ横ハル水準實ニ海面以下三九米ニ達ス、鹹湖ニシテ魚類産セズ此ノ低地ノ西ニアルりばのん山脈東ニアルらんちりばのん山脈ハ所謂地壘山脈ニ屬スルモノナリ、いえるされむハ世界中尤モ古キ町ニシテ三方ニ深谷ヲ繞ラシテせりすとノ墓アリ巡禮者絶エズ南方約十軒ノ地ニアルべてれむハせりすとノ生地トシテ顯ハル、せりすとノ都會ナリ。

三 めそぼたみあ平原 ちむりす、えうふらと二河ノ流域地ニシテ二川ハくるな附近ニテ相合シしあてるあらぶ川トナリべるしあ灣ニ入ル古代文化ノ盛ナリシ地ナルモ今ハ徒ニ當代ヲ偲ブノ遺址ヲ見ルノミばむだどハめそぼたみ地方第一ノ都會ニシテちむりす川ニ跨リ商業ノ中心地ナリ。

(外國地理四二)



參考問題

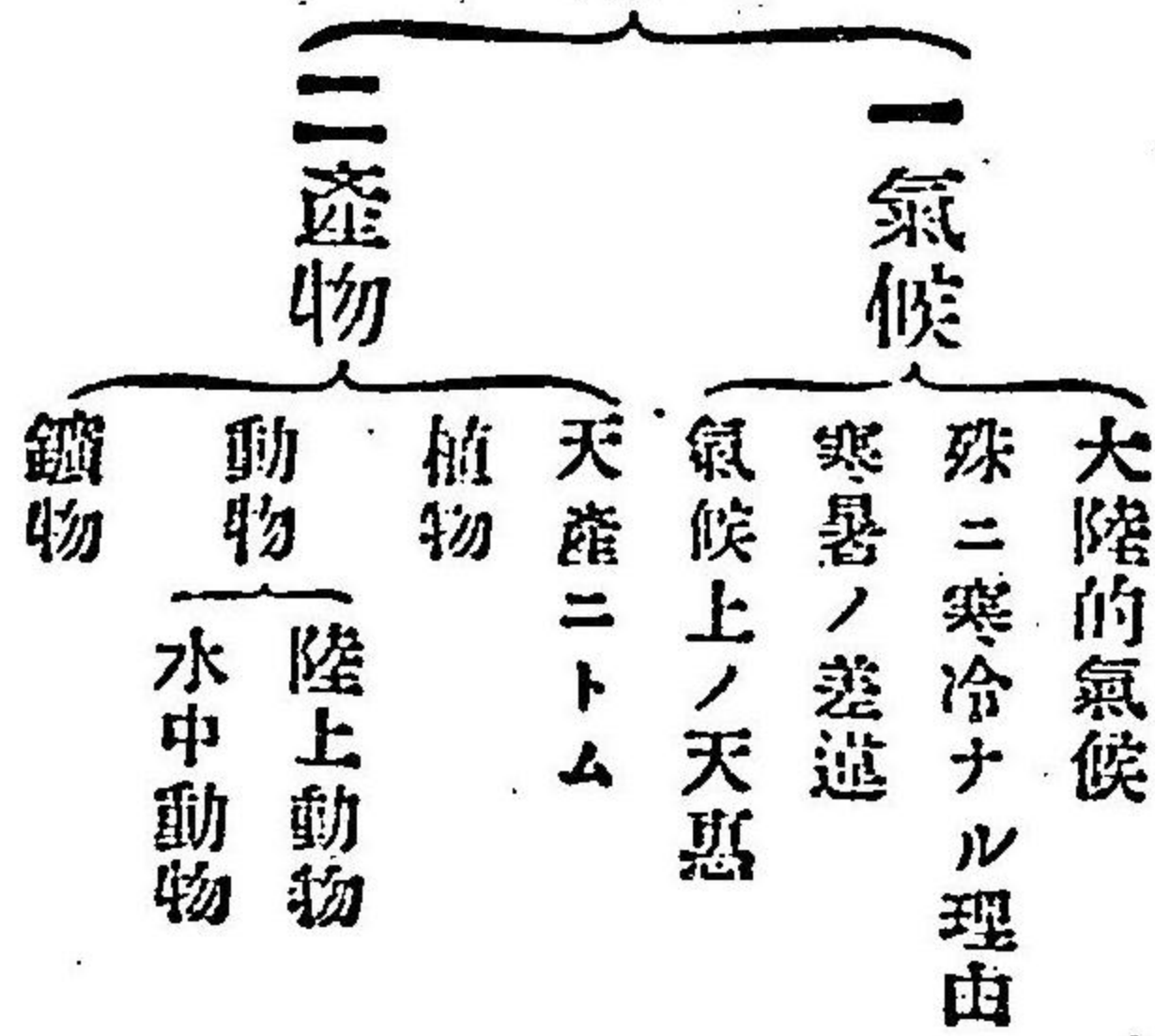
- 一 あじあろしあチ如何ニ分ツカ
- 二 四帯ノ區分ハ何チ標準トセルカ
- 三 しべりあノ河流ノ方向、性質、價值ニツキ考ヘヨ

あじあろしあ (外國地理四二)

- 一 位置及面積 あじあ大陸ノ北部ヲ占メ面積ハ約一七四二万方軒ニシテあじあ全洲ノ五分ノ二ニ達ス、
- 二 區劃 しべりあ、中央あじあ、かふかすニ三分ス  
しべりあ (1)
- 一 位置 あじあノ北部ニアリ北ハ北氷洋東ハ北太平洋ニ面シ、南ハ韓國清國ニ界シ西ノ南部ハ中央あじあ北部ハらるる山脈ヲ隔テテ本國ト連ル。
- 二 地形 南ニ高ク北ニ低ク遂ニ北氷洋ニ没ス、此間ヲ南ヨリ順次ニ 一高地帯、二草野帯(すてつぶ)三森林帯 (四)凍土帯トニ分ツ、
- 一 山脈 主ナルモノハ高地帯ニアリ其主ナルモノチアクレバたるばがたい山脈あるたい山脈さーやん山脈ハ清國トノ界ニアリしべりあ東部ニハやぶろのい山脈、すたのほい山脈、へるほやんすく山脈、しほた山脈アリ北部ニハびらんが山脈アリかむちあつか半島ニハ東西二脈ヨリナル火山脈連亘シ其脈千島列島ニ連ル、
- 二 河流 地形ニ從ヒ北流スルモノ多シ、北氷洋斜而ニ入ルモノハおふ川、いえにせい川、はたなが川、おれねく川、れな川、こりま川等ナリ、此等ノ諸川ハ冬季氷結シ交通ヲ杜絶スルノ不便アリ太平洋斜面ニ入ルモノハあむいる川ナリ、
- 三 湖沼 ちるに湖、ぼいかる湖アリぼいかる湖ハあじあ第一ノ淡水湖ニテ其水いせに川ニ入ル
- 四 海岸 北氷洋面ハ屈曲ナキニ非ザルモ利用スベクモ非ズべりあ海峽ヲ過グレバべりあ海ニ出テ日本海面ニ至レバらちほすとつく此所ニアリ

(外國地理四三)

あしべり (2)



參考問題

- 一 實例ヲ示シしべりあノ氣候ガ他ノ同緯度ノ地ヨリ寒冷ナル由因ヲ説明セヨ
- 二 しべりあノ氣候上ノ天恵ハ何ゾ
- 三 しべりあニ於ケル地形ト産物トノ關係ヲ述ベヨ
- 四 しべりあニ於ケル氣候ト産物トノ關係ヲ述ベヨ
- 五 しべりあノ礦物ニツキテ述ベヨ



### シベリア (2)

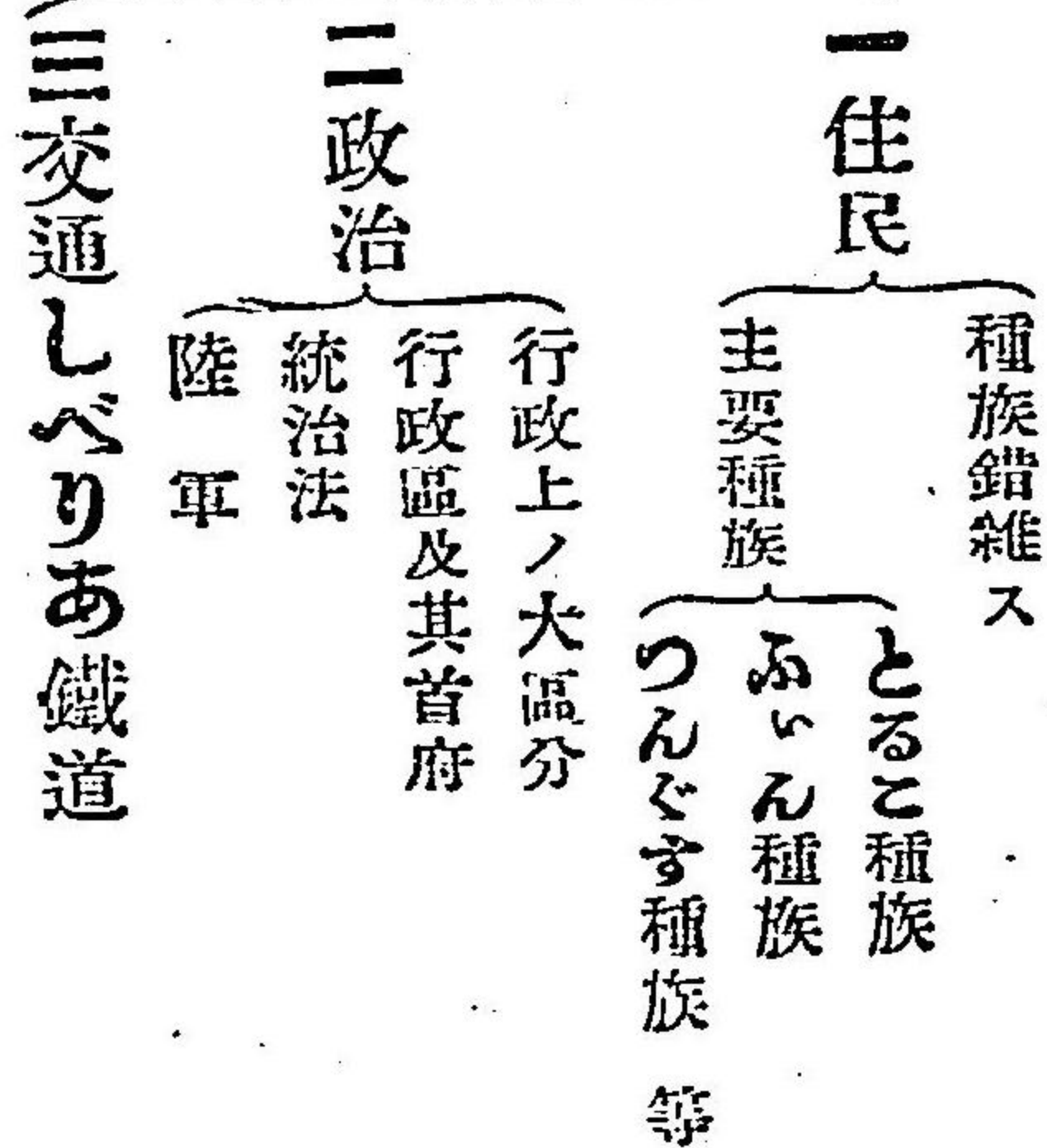
一 氣候 大陸的氣候ノ特色ヲ發揮セリ即チ北方ハ北氷洋ニ開キ此所ヨリ吹キ來ル寒氣ヲ妨グル物ナキニ南方ニハ山岳重疊シ高濕風ノ來ルヲ防グルヲ以テ同緯度ノ他ノ地殊ニ暖流ニ影響セラレ地ト比較スルトキハ著シク低濕ナルヲ見ル、**氷河**下流ベる**ぼやん**すく地方ハ世界中寒冷ナル所ニシテ一月ノ平均溫度ハ零下四十九度ニ及ブトイフ今試ニ冬季夏季ニ於ケル各地寒暑ノ差ヲ示セバ左ノ如シ

- べるぼやんすく 六六、二
- やくーつく 四一、〇
- いるくつく 三九、二
- おほーつく 三七、〇
- うらぢをすとく 三四、〇

要スルニ寒暑ノ差甚ダシク大陸性ナルモ濕氣乏シクシテ晴期ノ日多キト強風少キトハ此地方ノ天惠也。

二 産業 シベリアハ天産ニ乏シカラズ、高地帯ノ植物性ノモノニハ草野帯ノ穀物(殊ニ黑土地方ニハ大麥小麥ヲ産シテ穀倉ノ稱アリ)森林帯ニ於ケル落葉松シベリアもみ、樺白楊樹、楮かへで凍土帯ノ夏時生育セル蘚苔類等ナリ、動物ハ森林帯ニ北ニ多ク寒地固有ノ毛皮獸ニトム即チ、狐、貂、犬、極熊、海狗、栗鼠等アリ舊象ノ牙(リ)あほふ群島(河川)ヲ掘ルコト少カラズ水産動物ニテハ鮭、鱈ハ河川ニ求ムベク東北近海ニハすてる乳おんふら鱈鱈等及ヒ臘虎臘鹿ヲ産ス、**鐵**、**亞鉛**、**孔雀石**等アリ、**石炭**、**鉛**、**銅**、**石壘**、**鉛**、**銅**、**鐵**、**亞鉛**、**孔雀石**等アリ

### あしべり (3)



#### 參考問題

- 一 シベリアノ住民ニツキテ述ベヨ、
- 二 シベリアノ統治法ヲ述ベヨ
- 三 シベリアノ陸軍ニツキ知ル所ヲイヘ
- 四 シベリア鐵道ノ關係スル諸點ヲ考察セヨ
- 五 (交通上、政治上、軍事上、商業上、産業上、文化上)
- 六 シベリア鐵道ノ通過スル主要ナル驛ヲアゲヨ
- 七 シベリア鐵道ノ沿道ニ於ケル重要ナル都會五個ヲアゲヨ(二十五年大學豫科入學選抜試験)

しべりあ (3) (外國地理四四)

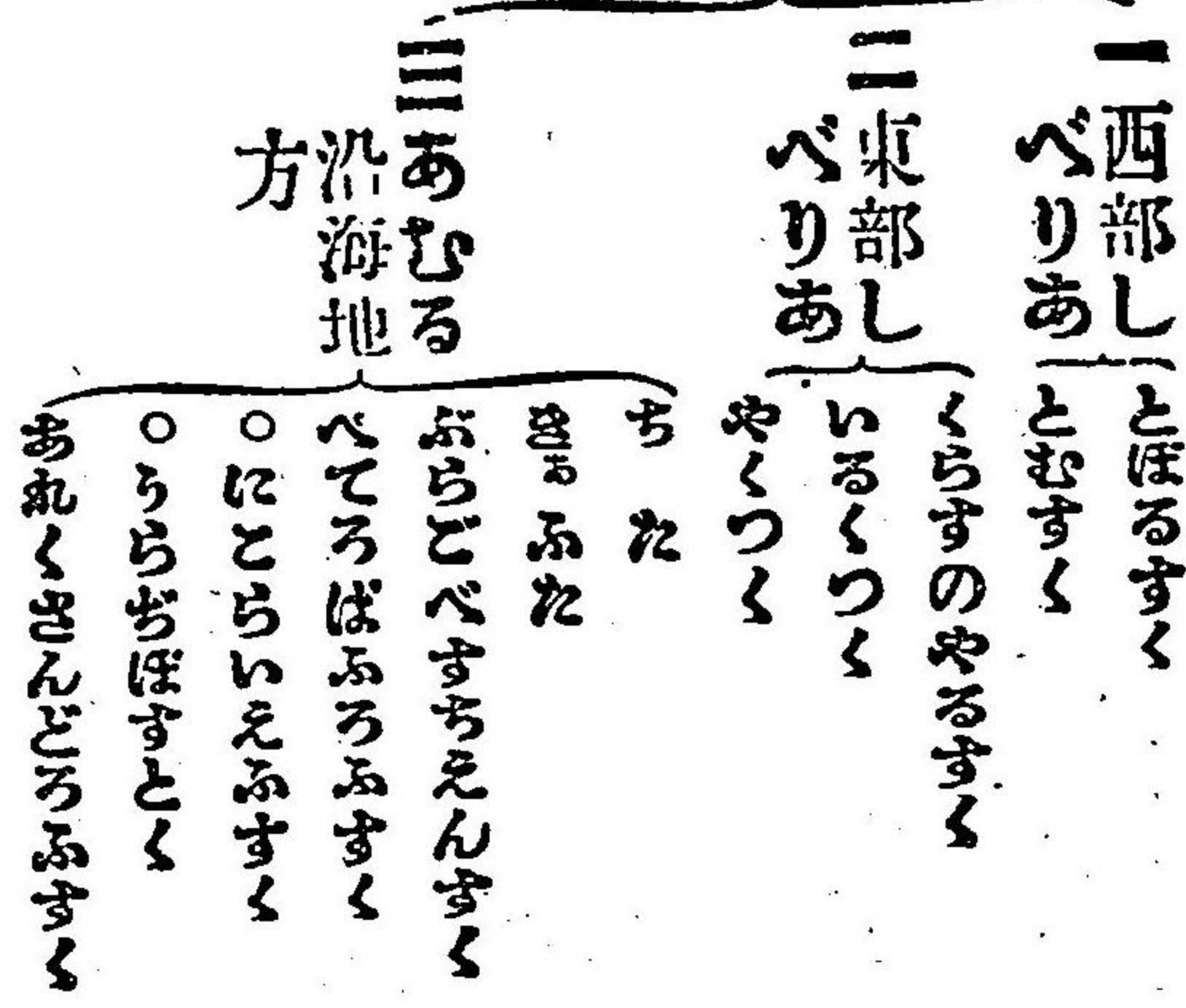
一 住民 人口七百万内外ニスギザレドモ住民ノ種族ハ其々混雜セリ主要ナルモノチとると種族(やくいと族、たたる族、あるたい族、かるむく族)ふいんと種族(おさちあく族、さむい、い、ど族、ほぐる族、そい、おと族)つんむす種族、ぷりとあ族、支那人、滿洲人、朝鮮人)ニシテ尙ホ空りあ族、かむちあつかい、あいぬ族等アリ、又ろしあ政府ハ移民チヌスメタルト囚人ヲ送りシトニヨリよ一ろつば人ノ數モ多シ政治 しべりあハ行政上左ノ四部ニ區分ス、

地方	行政區	首府	統治
西部しとほるすく省	とほるすく	とむすく	木國直轄
東部しやくつく省	やくつく	やくつく	總督管轄
草原地	あくもりずく州	おむすく	
西北部	せみばらちんす	せみばらちんす	
外ばいかる州	ちた	ちた	
あむるあむる州	ぶらごべすちえん	ぶらごべすちえん	
沿海地	沿海州	○らちほすとく	
方	からふと鳥北半	あれくさんどろふ	

三 陸軍ハ屯田兵制ニシテこさつく兵ヲ用フ交通 しべりあ鐵道開ケテヨリ諸事面目チ一新セントス、本線ハちえりあびんすくチ切替トシおむすく、いるくつく「す」とれちえんすく、はばろふすく(此間未完成)チヌギ浦港ニ至ルモノナルガ未々完成スルニ至ラズ現時ニテハかいだろほヨリ東清鐵道ニ連リ浦港ニ至ル

(外國地理四五)

しべりあ (4)



参考問題

- 一 ちちほすとくニツキテ研究セヨ。
- 二 じべりあノ重要ナル都會東ノ方ヨリ順次ニ數ヘヨ

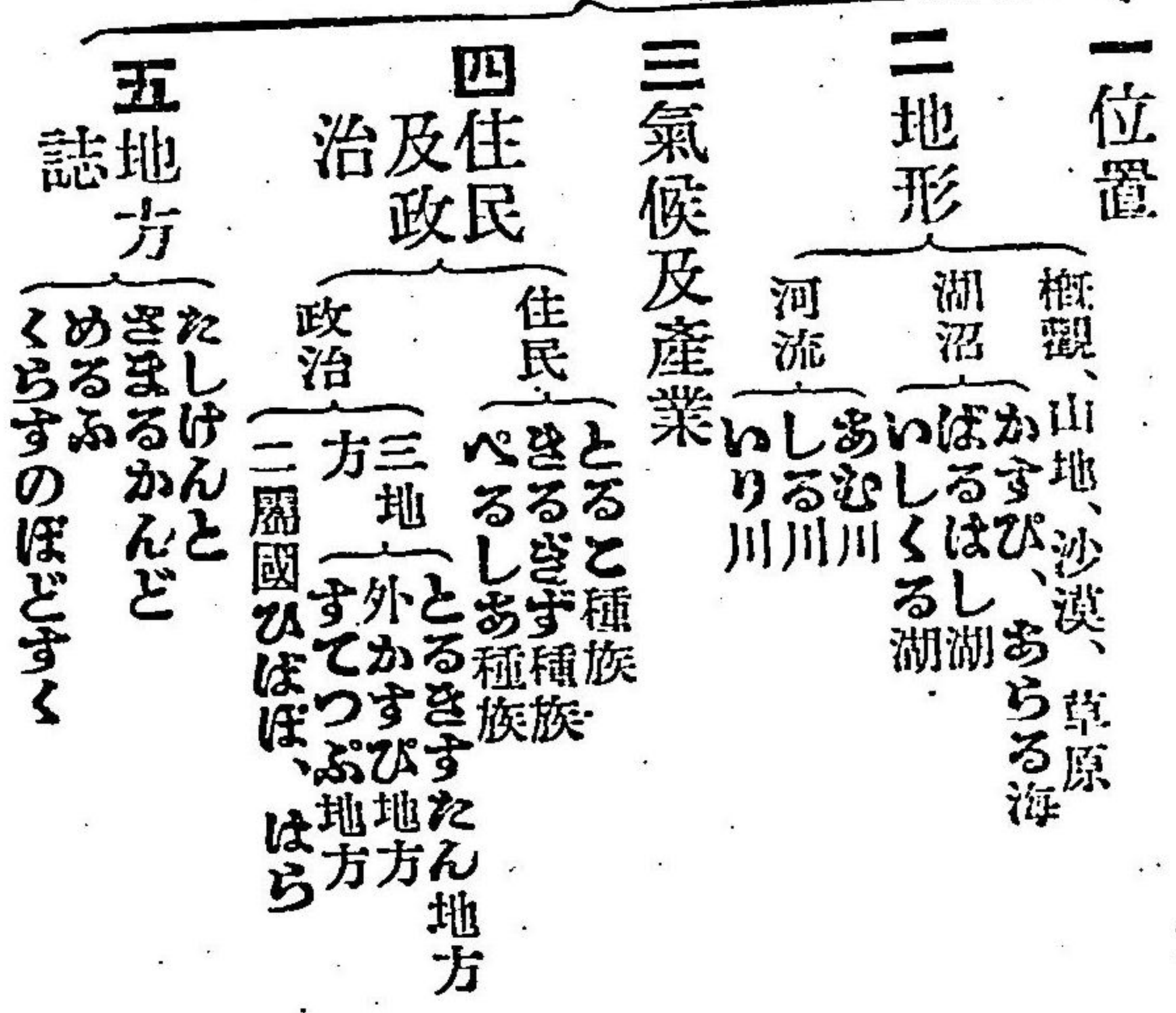
シベリア (4) (二國地理四五)

地方誌

- 一 西部シベリア
  - 一 とほるすく、(二萬) いるちし川ニ沿ヒ船運ノ便アリテ商業盛ナリ、
  - 二 とむすく、(五萬) とむ河畔ニアリしベリア第一ノ大都ニシテ商業及教育ノ中心タリ大學博物館ノ設アリ。
- 二 東部シベリア
  - 三 くらすのゆるすく、(三萬) いえはせい河畔ニアリ毛皮ヲ集散ス、
  - 四 いるくつく、(五萬) 毛皮貴金屬ノ集散地也
  - 五 やくつく、かな川ニ臨ム毛皮象牙ノ取引アリ
- 三 おむる沿海地方
  - 八 ちた、(一萬) 河船ノ製造アリ
  - 九 さあふた 寶買城ニ接シ茶象牙ノ取引盛ナリ
  - 一〇 ぶらてべすちえんすく、(三萬) 附近ニ金坑アリ、
- 一 ペテろばふるふすく、東北ノこまんどの諸島附近ハ臘胸獸臘虎ノ好獵場ナレバ獵師ノ來泊スルコトアリ
- 二 にはこらいえふすく、からふと島ニ渡ル要津ニシテ漁等ノ中心タリ、
- 三 ちらぢぼすとく、(東方君主の義)(三萬) ペテろ大帝灣ニ臨ミ軍港ト兼メしベリア門口ニシテ敦賀トノ間ニ定期航路アリ長港ナルモ冬期氷結スルチ欠點トス
- 四 あれくさんどろふすく、からふと島北部ノ名邑ニシテどうえ炭坑ハ其近傍ニアリ。

(外國地理四六)

中央あじ



参考問題

- 一 中央あじあノ湖沼ノ特質ヲ述ベヨ
- 二 住民ニツキ述ベヨ
- 三 さまるかんどニツキ知レル所ヲ述ベヨ

中央あじあ (外國地理四六)

- 一 位置 いらん高原ノ北ニ廣ガル
- 二 地形 東部及南部ハ山脈アリテ高地ヲナシ中部ハ沙漠ニシテ内ニつらんノ低地アリ北部ハ草原ナリ、
- 一 湖沼 かずび海(世界第一ノ大鹹湖、水面ハ海面下二六米)あたる海(つらん低地ノ中央ニアリ)ほるはし湖いしくる湖アリ
- 二 河流 あむ川しる共ニあたる海ニ入ル、いり川ハほるはし湖ニ入ル、
- 三 氣候及産業 寒熱ノ差甚シク河流ノ沿岸ヲ除クノ外ハ凡ネ土地瘠薄ナリ産物ニハ麥、棉花、果實駱駝馬、牛、羊アリ養蠶又行ハレテ絹布ヲ出ス、
- 四 住民及政治 べるしあ種族ハ七着シテ農業ニ従事スルモとると種族をるさす種族ハ遊牧ヲ業トシ行政上三分ス屬國ニアリ、

地	一	首府	一	番國	一	首府
とるさすたん地方	たしげんと	ひば	ひば	(罕人)		
外かすび	地方	ほはら	ほはら	(罕人)		
すてつ	ぶ	地方	おむ	すく		

五 地方誌

- 一 たしげんと(一七萬) 隊商多ク集マリ商業盛ニシテ絹柔、皮陶、器ノ取引アリ
- 二 さほるかんど(五、五) 絹布ヲ出ス帖木兒ノ都ニシテ其墳墓現存ス回教ノ寺院多シ、
- 三 めるふ交通ノ要點ナリ
- 四 くらすのぼどすく、外かすび鐵道ノ起點ニシテかずび海ノ良港ナリ

(外國地理四七)

かぶかす

- 一 位置 山脈かぶかす山脈
- 二 地形 河川(まにっし川)くら川
- 三 産業 かんかす種族(ちえるけす人) げおるさあ人
- 四 住民 同教盛ナリ
- 五 政治 總督 ちふりす
- 六 地方誌 ぼくー ぼつーむ ぼち

参考問題

- 一 かんかす山脈ニツキ述ベヨ
- 二 かんかす地方ノ行政區劃ヲ問フ
- 三 内外かんかすヲ比較セヨ
- 四 かんかす種族トハ何ゾ
- 五 世界ニ於ケル石油ノ産地ヲ考ヘヨ

# かふがず

(外國地理四七)

一 位置 黒海かすび海ニ夾マレタル小地域ナリ。

二 地形

一 山脈かふがず山脈中央ヲ西北ヨリ東南ニ當リ南  
北西部ニ分ツ北チ内かふがずトイフ不毛ナリ、南  
チ外かふがずトイフ氣候溫和ニシテ田園ヨク開  
ク、かふがず山脈ハ山勢高峻ニシテえるふる一  
山(五六六〇米、火山)かすべく山(五〇四〇米)ノ  
高峯アリ山脈だりえるノ谷ニヨリテ二分セラレコ  
ノ谷ニソヒテちらぶかふがず越アリ、

二 河流 まにっし川ハ黒海ニくら川ハ裏海ニ入ル

三 産業 外かふがずニ發達シ葡萄酒茶羊ヲ産ス石油ノ  
産多クあめりか合衆國ニ次ギ世界第二位ナリ、

四 住民 主トシテかふがず種族ニシテ山脈ノ北ニア  
ルチちえるけす人、南ニアルチはびおるぎあ人トイフ  
共ニ體格強健、容貌美ナルチ以テ現ハル此他あるめ  
に多種族、すらぶ種族とると種族等アリ宗教回教盛  
ナリ、

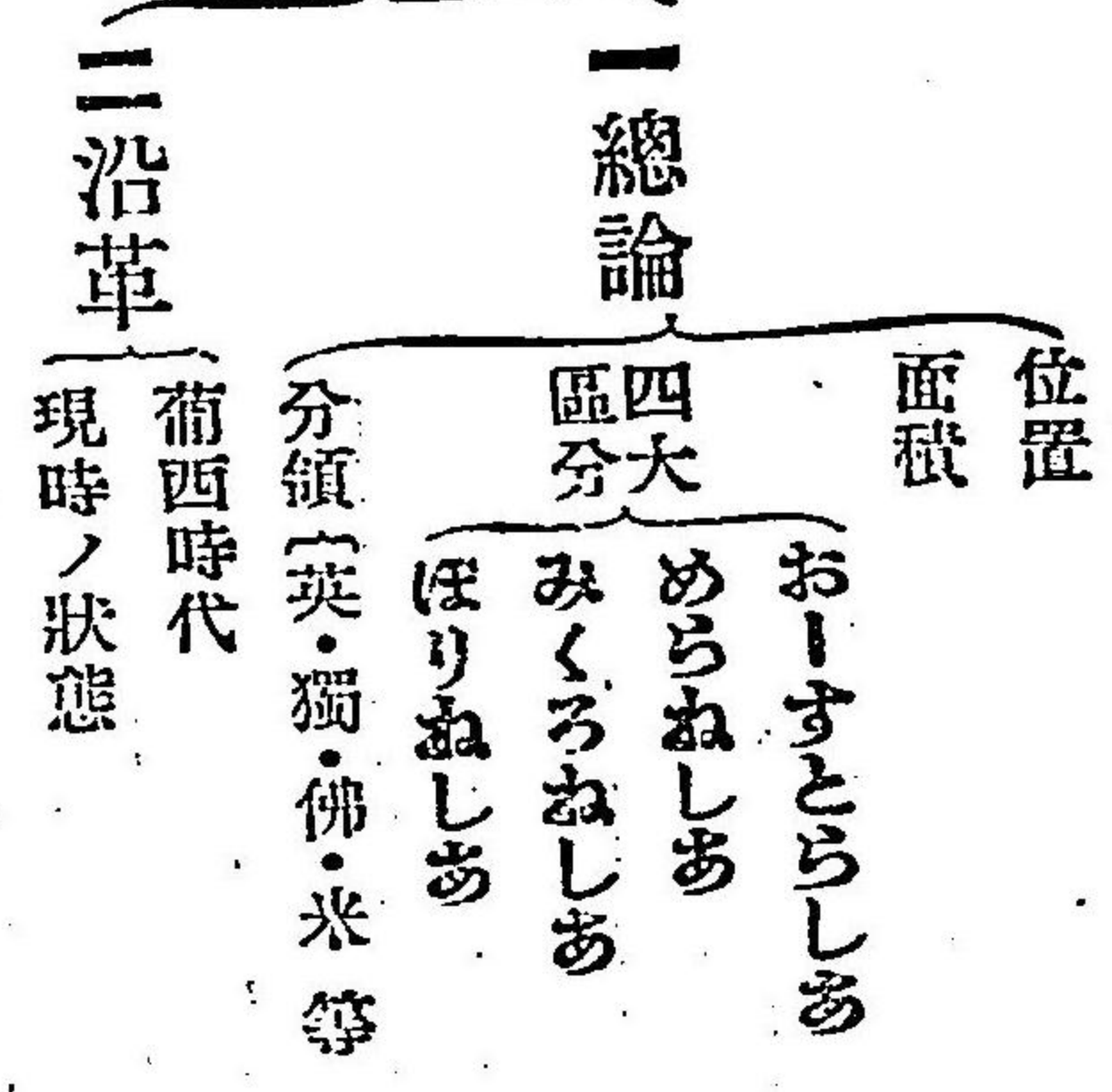
五 政治 ぶかす總督ノ管スル所タリ、

六 地方誌

- 一 ちふりす(一六萬) 外かふがずニアリテくら河  
ニ源ス首府ニシテ總督府所在地タリ交通商業ノ中  
心ニシテあじあるし第一ノ都會ナリ
- 二 ぼく(一萬) かすび海ニアリ水陸ノ便ヨク海  
軍ノ要地タリ石油ノ大産地トシテ其名高シ
- 三 ぼつ(三萬) 海岸ニアリ海軍ノ要地タリ長  
港ニシテ農産物ノ集散多ク又石油ノ大輸出港ナ  
リ、
- 四 ぼち、ぼつト共ニ黒海ノ良港ナリ、石油ヲ  
輸出ス、

(外國地理四八)

# おせあに



## 参考問題

- 一 おせあにの位置ヲ問フ
- 二 おせあにの四大區分シ各部ノ位置ヲ述ベヨ
- 三 おせあにの沿革ヲ問フ

おせあに (外國地理四八)

一 總論 おせあにあハ一ニ大洋洲トイフ、あじあ洲ノ東南洋中ニアリテ北緯三〇度ヨリ南緯五〇度ニ至リ東經一一〇度ヨリ西經一三〇度ニ至ル間ニ散在セラル大小數多ノ島嶼ヲ總稱セルモノニシテ島嶼的大陸ナリ、全面積凡ソ八九五萬方呎ニシテあじあノ約五分ノ一我國ノ約十七倍ニ當ル本洲ヲ大別シテ左ノ四部トナス、

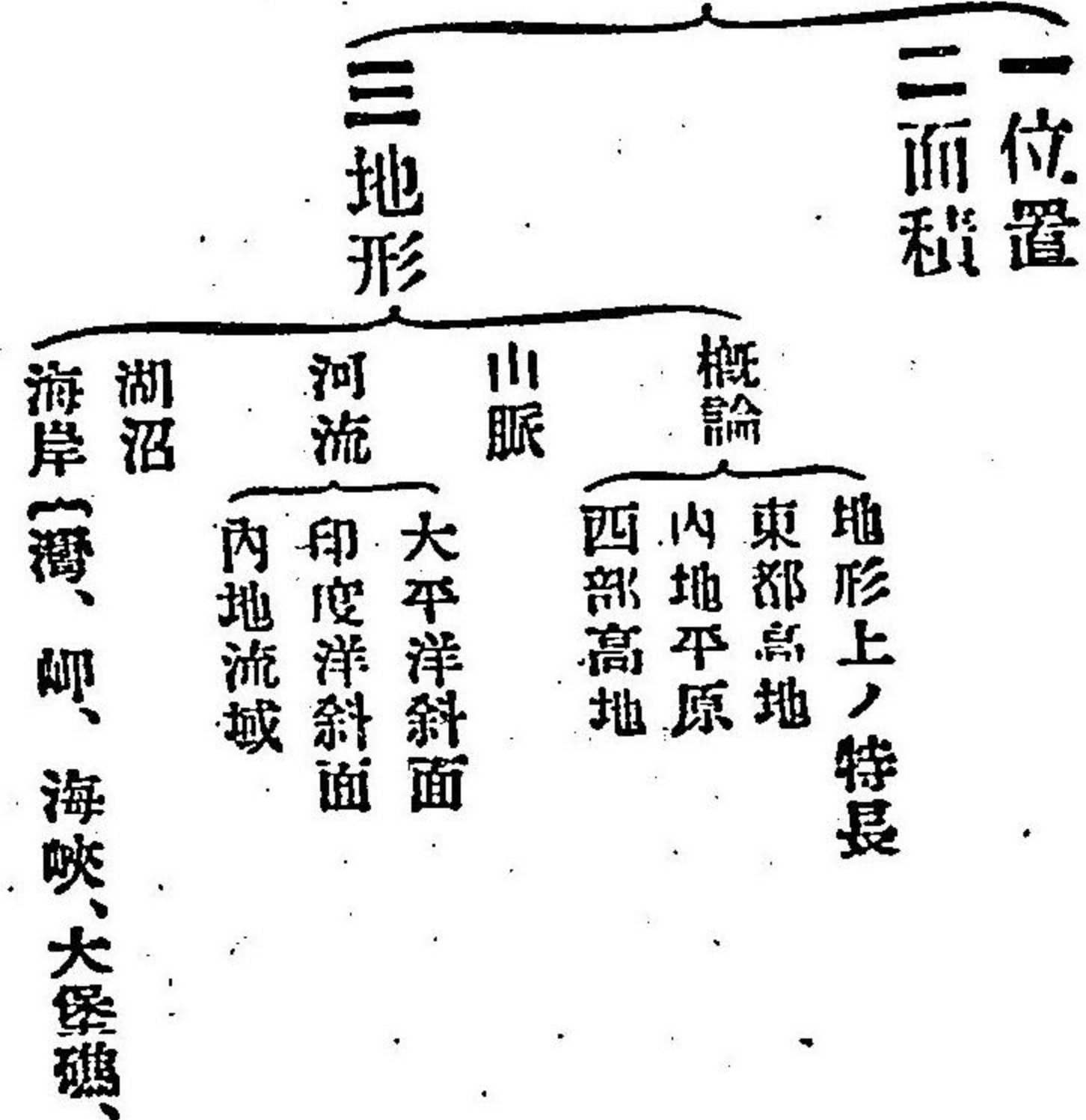
名	面積	範圍
おーすとらりあ	七九、六五八	おーすとらりあ、ちーじーらんど、たすまにあ
めらねしあ	九五、四八	おーすとらりあノ北東部ヲ占メ赤道以南ニアリ
みくろねしあ	〇、三五	めらねしあノ北ニアリ在シ赤道ノ北ニア
ほりねしあ	二、六八	經線一八〇度以東ニ赤道ノ南北ニ横ハルモノナリ

此等ノ諸島ノ土人ハ多クハ文化進マズハ現今英獨佛米蘭等ノ諸國ニ分領セラレ獨立ノ體面ヲ保ツナシ

二 沿革 第十六世紀ニ若リ新地發見ノ計嚮盛ニ行ハレ葡國ハ西ヨリス、ミテまらい及めらねしあ西部ノ諸島ヲ領有シ西國ハ東ヨリス、ミテほりねしあみくろねしあめらねしあ東部ノ諸島ヲ領有シタルガ其後西國ハ葡領ヲ繼承シ西領ハ主トシテ英佛獨ノ手ニ歸セリ濠洲大陸ハ英人ヲ領有シ、だんびーあ(一六八八)クック(一七七〇)あーざーふいりつ(一七八八)等ノ探險ニヨリテ英國ノ領有トナレリ、

(外國地理四九)

おーすとらりあ(一)



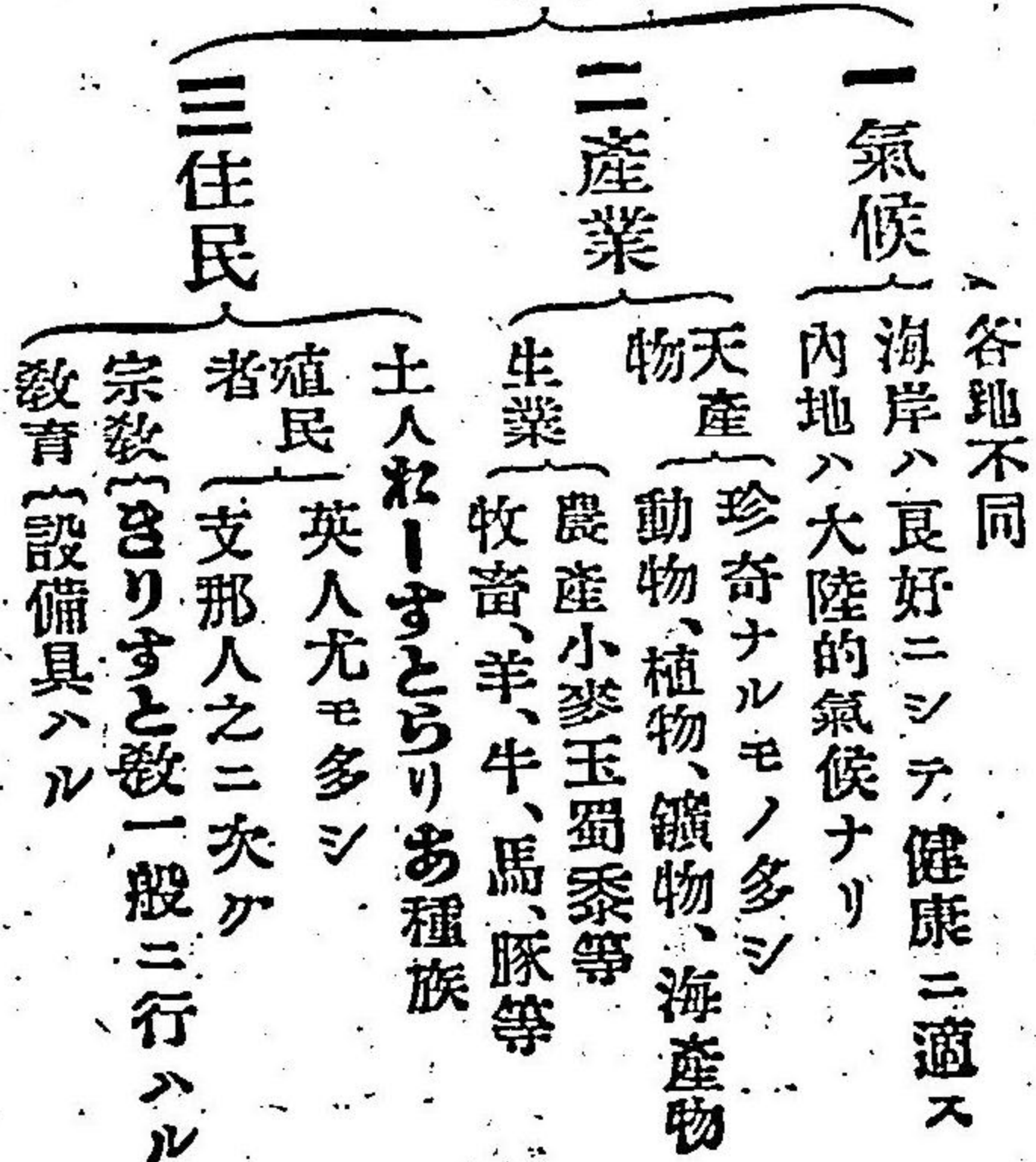
參考問題

- 一 おーすとらりあ大陸ニ大河ナキ理由ヲ説明セヨ
- 二 内地流域トハ何ゾ
- 三 おーすとらりあ大陸ノ海岸線ヲ他ノ諸大陸ノ海岸線ト比較セヨ
- 四 おーすとらりあ大陸地形上ノ特徴ヲアゲヨ

おーすとらりあ (1)

- 一 位置 おーすとらりあ(濠洲)ハ南回歸線上ニ横ハリまらぬ諸島ノ東南ニ位ス、
  - 二 面積 七六二万方軒餘、歐洲ニ比シテヤ、小ナリ
  - 三 地形、大山脈ナキコト、四時水チタ、ヘタル湖水乏シキコトヲ特長トス、山脈ハ海岸ニアリテ内地ハ一大低地ヲナス、一 東部高地、二 内地大平原
  - 三 西部高地ニ三分ス、
  - 一 山脈・東部高地ニハねーすとらりあある山脈(としりーしと山)あり、山脈(ふーまらん山)あり、ねーすとらりあ(ねつとすねーびーく山)はうーいんぐらんと山脈(べんろもんと山)アリ中部ニハちふちー山脈、ふりんだー山脈、こーらー山脈すちちあーと山脈、まくだんぬる山脈アリ西部高地ニハすとらりんと山脈、たーりんと山脈、きんぐねおほると山脈アリ
  - 二 河流 太平洋斜面ニハふるてきん川、アリ印度洋斜面ニハふるれー川(支波だーりんと川)すわん川、がすとらりんと川、あしゅぼるとん川、ふいつろち川、びくとらりんと川、アリ内地灌漑ニハちあまんちな川、くーいばー川、ふいんと川アリ
  - 三 湖沼 えてん湖、まぐどなるど湖、がーいどな湖、くまてん湖、まぐどなるど湖アリ
  - 四 海岸 北ニカペンナリ、南ニネーとらりあ大灣あり、南ニネーとらりあ大灣あり、南ニネーとらりあ大灣あり、南ニネーとらりあ大灣あり
- 突出ス東北海岸ニ沿テ岸ヨリ一五乃至二四〇軒ノ沖ニ一〇〇軒ニ延長セル大堡礁アリ珊瑚ヨリナル航海ニ危険ナリ

おーすとらりあ (2)



參考問題

- 一 ねーすとらりあ種族ニツキ述ベヨ
- 二 ねーすとらりあノ氣候ヲ記セ
- 三 おーすとらりあノ天産物ヲ記セ
- 四 ねーすとらりあ開發ノ三大原動力ハ何カ

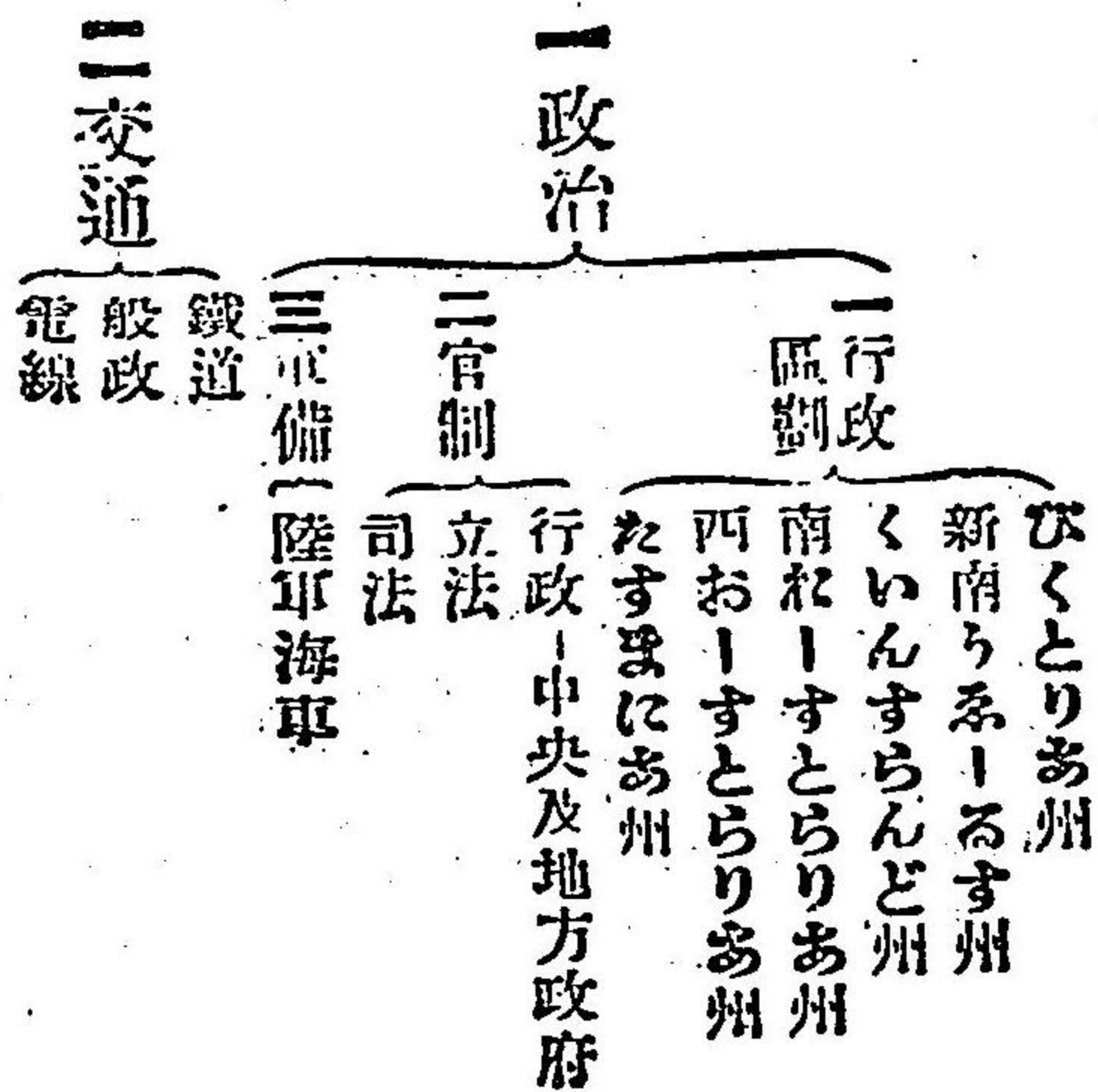
### おーすとらりあ (2)

一 氣候 南川緯線ハ本島ノ中央ヲ横ギリ此以北ハ熱帶ニ屬シ南部ハ温帶ニ入ル、從テ氣候ハ北熱温帶ナリ、海岸ハ一般ニ海風ノ影響ヲウケテ氣候中和健康ニ適ナルモ内地ニス、ムニ從ヒ炎熱甚烈、加フルニ降雨殆ントナク所謂大陸的氣候ニシテ礫礫タル沙漠地トナリ樹木ナク荒涼タル地獄ヲ呈セリ、たすまにあ島ハ氣候好ナルヲ以テ現ハル、

二 産業 天産物ニハ珍奇ナルモノ多シ植物性ニハゆかりぶつす、あかしあアリ動物性ニハ袋鼠、鴨嘴獸、食火雞、えみりーアリ、礦物中金ハ尤モ豊富ニシテ西部地方ねーすとらりああるふ山脈地方ニ多シ石炭銅銀鐵等ヲモ産ス、海ニ眞珠アリ農業ハ近來大ニ進歩シ小麥、玉蜀黍、葡萄、甘蔗ノ栽培盛ナリ、本島ハ世界ノ大牧場ニシテ白人殖民以來ノ移植ニカ、ル羊牛馬豚牧畜ノ盛ナルコト他ニ其比ナシ、羊毛ノ産額ハ世界第一ニシテ盛ニ輸出ス、近來羊肉牛肉ハ凍肉トナシ海外ニ販路ヲ有セリ、

三 住民 土人ハ人類中最劣等ナルおーすとらりあ種族ニシテ黑人ナリ、今ヤ白人種ノ壓迫ヲウケ漸次減少シ其存スルモノ僅ニ數万ニスギズ、本島ハモト英國ノ囚徒ノ流刑地タリシガ金坑ノ發見サレタルト、牧畜業ニ適スルト農利ニ有望ナルトハ人口吸收ノ最、動力トナリ外人ノ移住スルモノ甚多シ住民ノ大部分ヲ占ムルモノハ英人ニシテ支那人ニ次ク支那人ハ労働者ナルガ今日拒絶セラレタリすと教一般ニ行ハレ、しどに、めるぼるん、あてれいど、三大學ヲ初メトシ中小學ノ設アリ教育機關又備ハル

### おーすとらりあ (3)



#### 參考問題

- 一 おーすとらりあ聯邦トハ何ゾ
- 二 おーすとらりあ聯邦ノ行政組織ヲ問フ
- 三 濠洲航路ヲ説明セヨ
- 四 おーすとらりあノ鐵道ニツキ述ベヨ



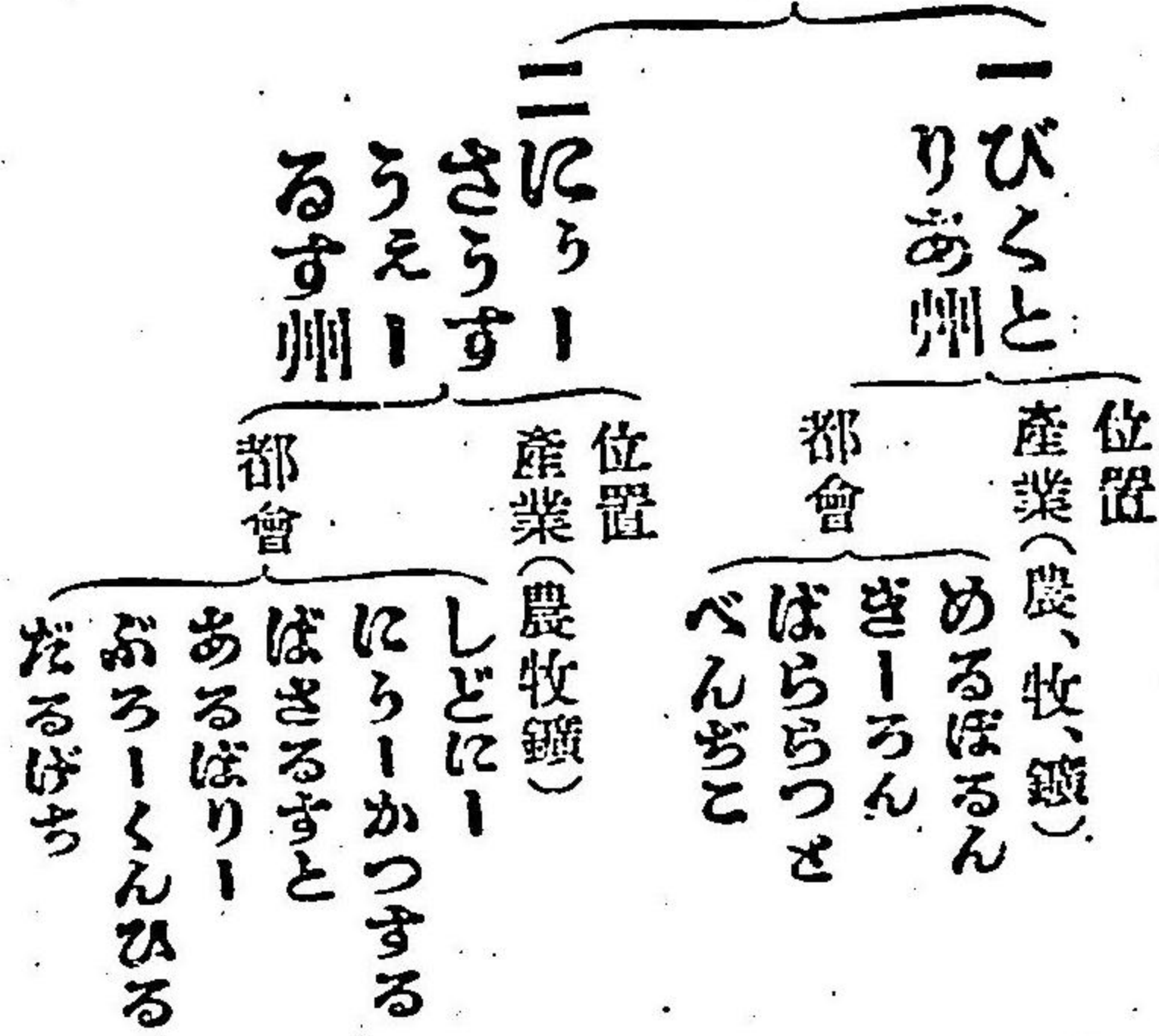
おーすとらりあ (3)

政治 一 行政區劃 一びくとりあ州、二新南ろ  
ろーるす州、三くいんすらんど州、四南ねーとら  
りあ州、五西ねーすとらりあ州、六たすまにあ州  
ノ六州ニ分ル之ヲ總稱シテおーすとらりあ聯邦  
(The Commonwealth of Australia)トイフ、

二 官制(一)行政權(イ)中央政府、行政權ハいざり  
す王ヲ代表セル總督之ヲ握リ下ニ首相兼外務内務  
大藏商務海關司法軍務遞信ヨリナル内閣ヲ組織シ  
行政會議ノ補助ニヨリテ政務ヲ行ヘリ、(ロ)地方  
ニ各州ニ知事ヲ長官トセル獨立ノ政府アリ(二)立  
法權(イ)聯邦ニテハ總督、元老院(議員ハ各州六名  
ヲ、選出、任期六年、三年毎ニ半數改選)代議院  
(議員數七十五名任期三年)ヨリナル聯邦議會ヨ  
リナル(ロ)各州ニテハ上下兩院ヨリ組織セラレタ  
ル議會アリ

三 軍備 陸軍(常備兵義勇兵豫備兵)海軍アリ海軍  
ノ根據地ハしどほーナリ  
交通 一 鐵道内地ニハ未ダ敷設セラレザルモ東  
海岸地方ニハヨク發達セリ、其主ナル地方チアケ  
レバ、めるぼるん附近、しどほー附近、ふりすべ  
ん附近、たらんすびる附近、ペーリ附近、コレナ  
今又あてれしどほーヨリ北方ニ至ルモノト  
西方ニ至ルモノトノ計畫アリ南北及東西ノ  
二横斷線ナルニ至ラバ本島ノ面目チ一新スベシ  
すまにあニモ南北縱貫線アリ、二航路海運ヨク發  
達ス日本郵船ノ濠洲航路ハ横濱ヨリ起リ香港ま  
らチ經テ木曜島、たらんすびる、ふりすべ  
どに、めるぼるん、あてれしどほー間チ往復シ、米  
羽二重雜貨ヲ送り羊毛ヲ持チ還ル其他歐米ヨリ航  
路アリ、三海底電線ハ舊大陸及北米、かたな等ニ  
連絡ス、

おーすとらりあ (4)

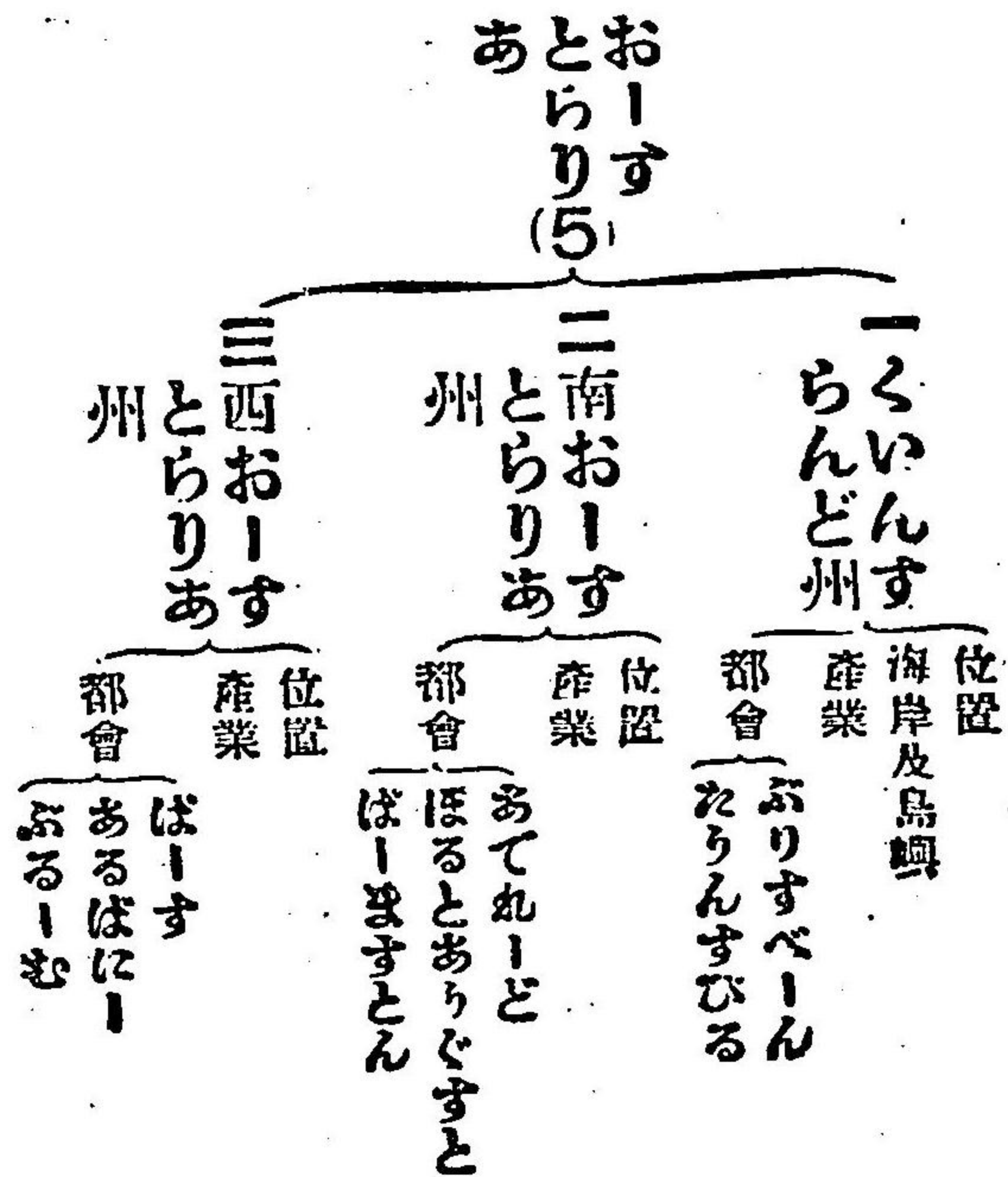


參考問題

- 一 兩州ノ産業ヲ比較研究セヨ
- 二 兩州ノ金産地ヲアケヨ
- 三 しどほー、めるぼるんニツキ知レル所ヲ述ベヨ

おーすとらりあ (4)

- 一 びくとりあ州 ねーすとらりあ大陸ノ東南隅ヲ占メ面積モ小ナルモ人口ノ密度ハ最も大ナリ、土地一般ニヨク開ケタルモ西北隅ノういんめら地方ハ荒地ニシテ少許ノ牧業行ハルノミ、めるぼるんノ北及四ニハ消火山多シ、農業ハ近年ノ進歩ニシテ小麦、馬鈴薯、牧草ノ栽培行ハル牧業ハ要ナル産業ニシテ羊毛ヲ以テ第一トシ牛、馬、豚之ニ次ゲリ、礦物ニハ金銀鐵アリ本州全面積ノ三分一ハ金ヲフクミ其産額ハ濠洲全體ノ三分ノ二ヲ占ム、
- 一 めるぼるん(五〇萬)めるぼるんはやらわら川ニ跨リぼるとふいりつふ灣内ノぼるんす灣ニ臨ム首府ニシテ現時聯邦政廳アリ良港ニシテヒ干乃至八千ノ大船ヨク町ノ中央ニ來ル、商況活潑羊毛金ノ輸出多シ
- 二 ぎーろん ぼるとふいりつふ灣内ノこりね灣ニ臨メル灣ニシテ羊毛ノ輸出盛ナリ
- 三 ばららつと 附近ノ地ハ農牧行ハレ又金坑アリ
- 四 べんぢこ 金ノ中心地タリ
- 二 ぼるとふいりつふ灣ニシテ羊毛ノ産多ク石炭アリ、まるとふいりつふ灣ニシテ羊毛ノ産多ク石炭砂糖煙草ノ牧羊ハ甚ダ盛ニシテ羊毛ノ産多ク石炭金銀等ヲ産ス
- 一 しどに(五二萬)じあくそん港ノ南岸ニアリ世界中有名ナル良港ニシテ風景佳ナリ羊毛ヲ輸出ス本州ノ首府ニシテ濠洲艦隊ノ根拠地ナリ
- 二 ぼるすつと 小麦金銀ノ中心地タリ
- 三 ぼるばりー 煙草葡萄酒ヲ産ス
- 四 ぶるーくん 濠洲第一ノ銀産地ナリ
- 五 ぶるーくん 將來聯邦政廳所在地タルベキ指定地
- 六 ぶるーくん 將來聯邦政廳所在地タルベキ指定地

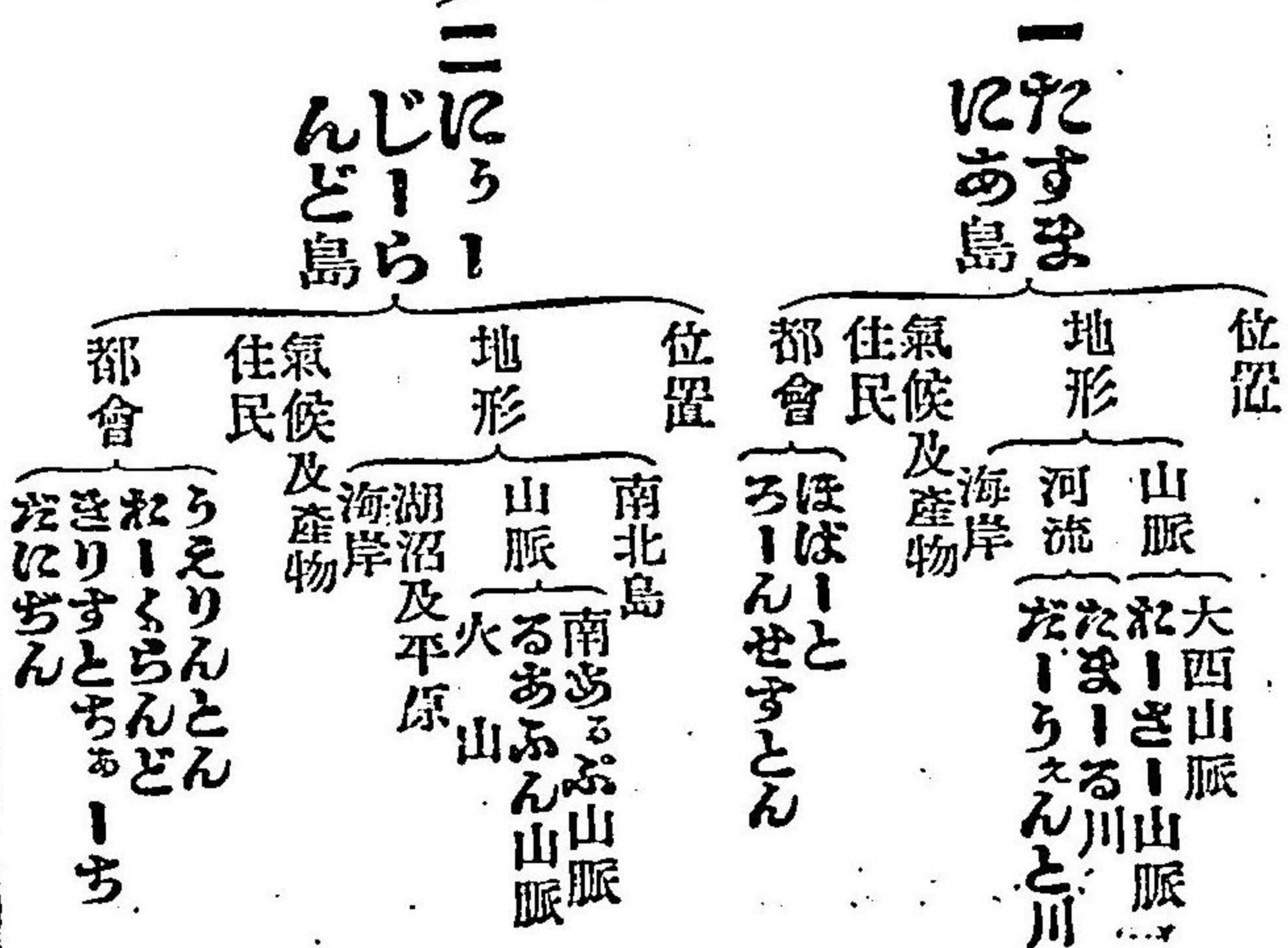


- 参考問題
- 一 三州ノ金産チアゲヨ
  - 二 濠洲ニ於ケル主要ナル産物チアゲヨ
  - 三 各州ノ首府ヲ記セ
  - 四 木曜島ニツキ述ベヨ

おーすとらりあ (5)

- 一 くいんすらんど州 大陸ノ東北ニ位ス、海岸ニハ島嶼ニ圍マレテ良港ヲナスもれとん灣、かるちす港等アリ、とれす海峡ニハ木曜島アリ眞珠貝ノ産地ニシテ之ヲ採取スル邦人多シ、温暖ニシテ海岸ニハ砂糖ヲ産ス金坑至ル所ニ存ス、
- 一 ぶりすべーん(一三万)首府ニシテ政治商業ノ中心地タリ羊毛ヲ輸出ス、
- 二 たらんすびる(一五千)稻、蔗糖ノ栽培盛ニシテ邦人多シ
- 二 南ねーすとらりあ州 大陸ノ中部ニアリ大部分ハ不毛ノ沙漠ナルモ小麥羊毛銅(くーりんか銅坑むんた銅坑)ノ産額多シ、
- 一 あてれーど(一七万)首府ニシテとれんす河ノ下流ニ跨ルぼるとあてれーど前港ニシテ羊毛小麥ヲ輸出ス。
- 二 ぼるとあてれーど、すべんさー灣頭ニアリテ將來有望ノ港ナリ、
- 三 ばーますとん、大陸横斷鐵道北方ノ起點タリ、西ねーすとらりあ州、大陸ノ西部ヲ占メ最大ナル州ナモル人口稀薄ナリ、内地ハ不毛ノ沙漠ナルモ漸次開拓セラレテ農牧ヲ營ムモノヲ増セルト多數金坑(くーりんか)地方、さんばーれ地方、ちえん地方等)發見トハ大ニ人口ヲ増加セリ材木、眞珠ノ産アリ
- 一 ばーす(五万)首府ニシテすわん河畔ニアリ河口ノふれまんとるハ前港タリ
- 二 あるばー(一三、四)さんむじねるじさうんど灣ニ臨ム英國海軍ノ貯炭所アリ
- 三 ぶるーむ 眞珠ヲ採取スル邦人多シ

おーすとらりあ (6)



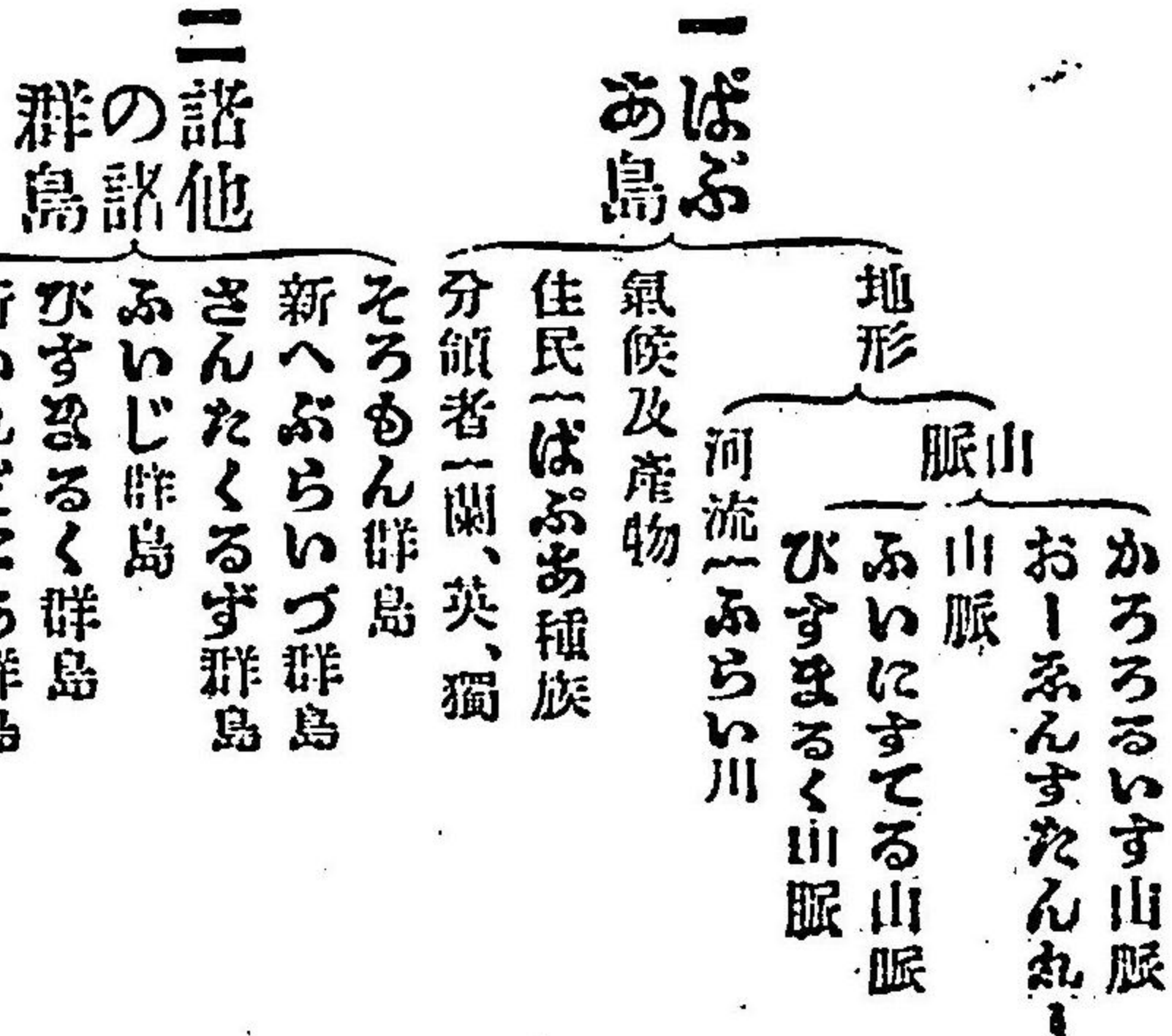
參考問題

- 一 右二島ノ土人ニツキ考察セヨ(人種學上興味アル研究問題ナリ)
- 二 右二島ノ氣候ニツキ述ベヨ

おーすとらりあ (6)

一 たすまにあ島 本島ハばす海峡ヲ隔テ、びくとり  
 州ニ相對スル三角形ノ島嶼ナリ、地貌山狀ヲ呈シ  
 大四山脈ハ島ノ中間ニアリテたまゐる川、おーそん  
 と川ノ分水嶺ヲナス、おーさー山脈ハ西南隅ニアリ。  
 海岸ハ小出入ニトム年内ノ氣温ハ約十三度ヨリ十七  
 度ノ間ニ昇降シ風雨其宜ヲ得テ氣候頗ル良好ニ風景  
 秀美ナレバ濠洲ノすいすノ稱アリ、産物ハ小麥、葡  
 萄、林檎、加花果羊牛金(北部)石炭(南部)亞鉛、銅  
 等アリ土人ハ已ニ絶滅シ全部英人ナリ、  
 一 ぼばーと(二万九千)おーらえんと河畔ニアリ首  
 府ニシテ羊毛小麥金ヲ輸出ス大船自山ニ上下ス、  
 二 ころんせすとん(二万)羊毛ヲ輸出ス  
 二 じらじらんとん(二万)嶺州大陸ノ東南ニアリくつ  
 海峽ヲ隔テ、南北二島ニ分ル、外形恰モ馬靴ノ如  
 シ南島有る山脈(ふらんくりん山三〇三〇)ハ西偏  
 シテ南島ヲ縦貫シ北島ノるあびん山脈ニ連ル北島ニ  
 ハ火山(えぐもんど山二五二二)有るあべふ山二七八  
 五)多シ、ほつとれ一地方ニハ温泉泉跡ノ噴出ア  
 りたり、ほ湖ハ稍大ナリ、かんたべリ平原ハふらん  
 くりん山、東方ニアリ農業ヨク開ク海岸ハ出入ニト  
 ム氣候溫和ニシテ雨量多ク産物ニハ小麥、葡萄、馬鈴  
 薯、蔬菜、羊毛、羊肉、牛、馬、金、石炭、鐵等アリ、土人  
 ハおーれり種族ニシテ文身ヲ以テ名高シ、英人多シ、  
 一 けいりんとん(六九)北島ニアリテくつとく海峡ニ  
 開ケルにこそん灣ニ臨ム首府ニシテ良港ナリ貨  
 易盛ニ行ハル  
 二 ねーくらんと(三八)北島ニアリ本島第一ノ商港  
 ナリ、  
 三 せりすとちあーち 南島ニアリ羊毛穀物ノ集散地  
 ニシテりてるとんハ其前港タリ  
 四 だにぞん 南島ニアリ附近ニ金産地アリ

めらねし



参考問題

- 一 ばぶあ種族ノ特徴ヲ記セ
- 二 めらねしあ諸島ノ産物ヲ比較考察セヨ
- 三 めらねしあ諸島ノ島性ヲ述ベヨ



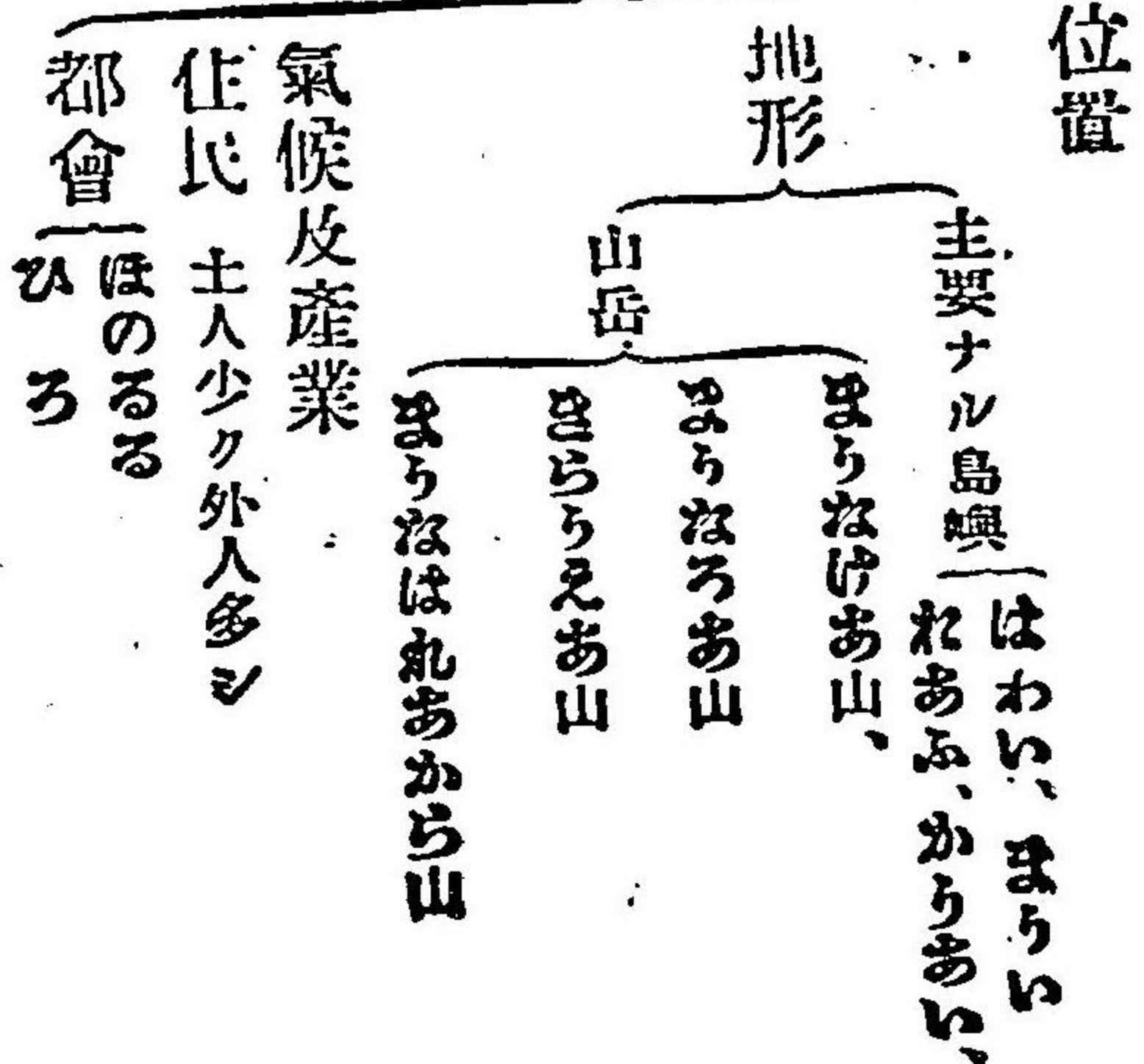
みくろねしあ (外國地理五六)

名	稱	主要島嶼	島性	産物	重要事項
まらあ (ららあ)		北部火山島 南部珊瑚島	馬鈴薯	甘藷 胡椒 椰子 鳳梨	気候は熱帯 雨が多い 適す
かろり	ぼのび	火山島		椰子 鳳梨	
まらし	山州らたく 西州らたく	珊瑚島		椰子 鳳梨	気候は熱帯 雨が多い 適す
あるべ		珊瑚島		椰子 鳳梨	
じると		珊瑚島		椰子 鳳梨	
えりす		珊瑚島		椰子 鳳梨	
ぐわむ	マリアナ群島	珊瑚島		椰子 鳳梨	

名	稱	主要島	島性	産物	重要事項
とんが	とんが	火山島		椰子 鳳梨	気候は熱帯 雨が多い 適す
とけらう	おあな	火山島		椰子 鳳梨	
ゆにおん	おあな	火山島		椰子 鳳梨	
ふえにす		火山島		椰子 鳳梨	
まにひさ		火山島		椰子 鳳梨	
つとく		火山島		椰子 鳳梨	
びとかいるん		火山島		椰子 鳳梨	
そしえてたひち		火山島		椰子 鳳梨	
ろ		火山島		椰子 鳳梨	
かんびーあ		火山島		椰子 鳳梨	
まらきーず		火山島		椰子 鳳梨	
まらあ		火山島		椰子 鳳梨	
さもあ		火山島		椰子 鳳梨	
さもあ		火山島		椰子 鳳梨	
さもあ		火山島		椰子 鳳梨	
さもあ		火山島		椰子 鳳梨	

此他に一すたー島ゆあんふえるなんてす諸島  
(共智利領)がらばとす群島多くあどる領)アリ

ぼりねしあ  
い諸島



(外國地理五七)

參考問題

- 一 ほのるるハ世界ノ舞臺上ニ如何ナル任務ヲ果シツ
- 二 はわいの産業ニツキ述ベヨ
- 三 はわいニ於ケル我國移民ノ状態ニツキ考察セヨ

ぼりねしあ (外國地理五七)

はわい諸島(さんどろい、つち)はわい諸島ハ北緯二〇度西經一六〇度ノ交點附近ニ散在シぼりねしあ群島中最モ重要ナルモノナリ、

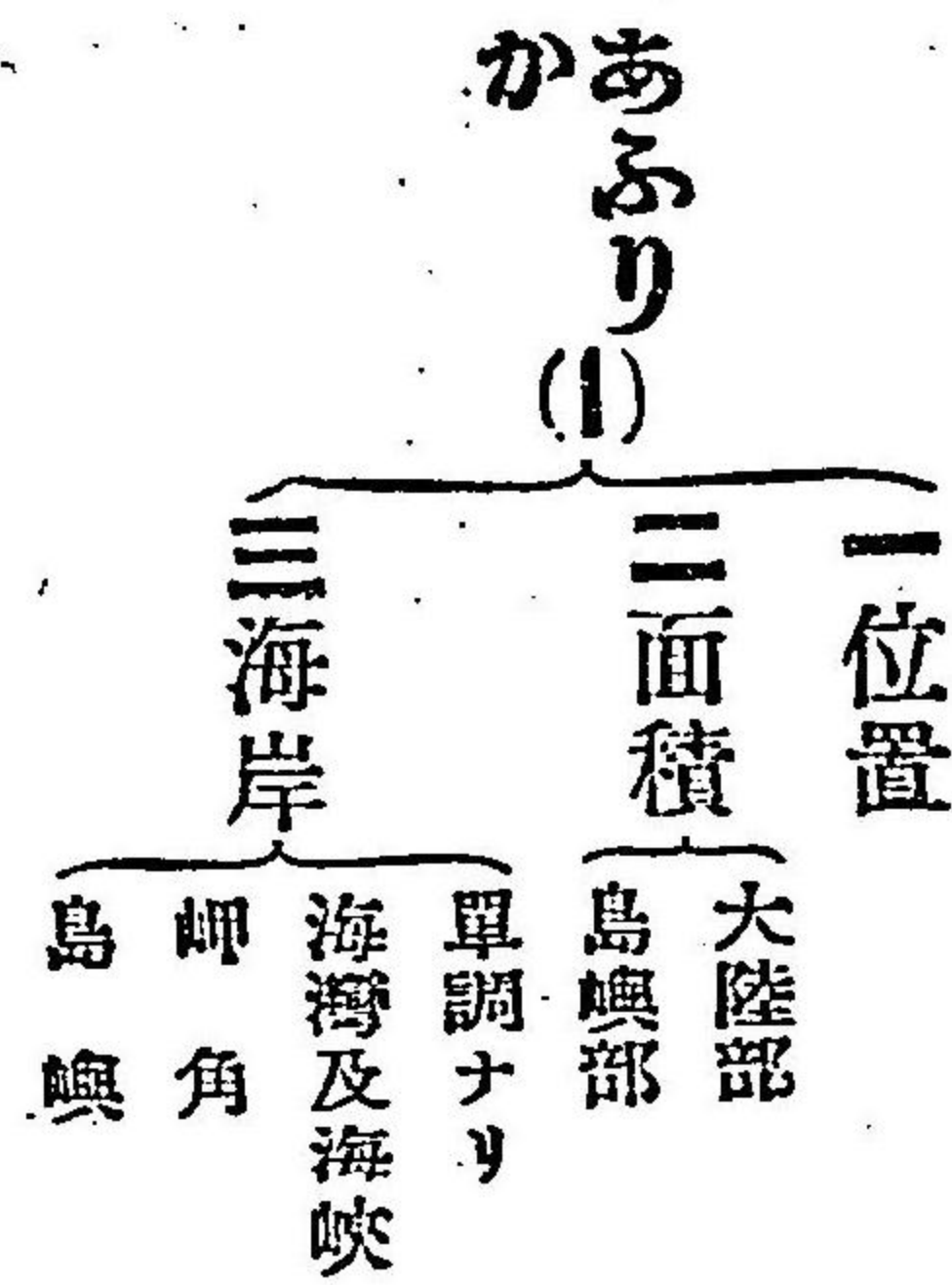
一 地形 本諸島ハ主トシテ火山島ヨリナリ概ネ珊瑚礁ニ圍繞サルはわい、まうい、ねあふ、からあいの四島大ナリはわい島ハ三角形ヲナシ數多ノ火山アリまういあ山(四二一〇)〔以上消火山〕まういなるあ山(四一七〇)さらうえあ山(二三一)〔以上活火山〕等コレナリまうい島ニハまういあから山(三〇六〇)ハ二重式火山、火口周四五軒、深サ八五〇米〕アリ温泉ノ噴出多シ、

二 氣候及產物 熱帶地方ニアレドモ海風ニヨリ調和セラレ四時概ネ溫暖ニシテ健康地タリ植物ヨク繁茂シ甘蔗、鳳梨、珈琲、護樹等アリ殊ニ甘蔗ノ栽培ニ適シ蔗糖ハ本諸島ノ生命タルノ觀アリ牧羊又行ハル、

三 住民 人口約十七万中土人ハ三万五千ニスギズ他ハ凡テ外國人ニシテ其内日本人尤モ多ク七万二千ニ上ル(農耕ハ從事ス)之ニ次カハぼるとがる人支那人ナリモト獨立國ナリシ西紀一八九三年以來あめりか合衆國ノ一州トナレリ

四 都會 ぼのる(四万)首府ニシテねあふ島ノ南岸ニアリ太平洋航路ノ寄港地ニシテ交通ノ一要點タリ太平洋ノ海底電線此地ヲ經營ス西南ノぞいやもんどへつどハ公園ナリ。  
ロ ひろ、はわい島ニアル一商港ナリ、

(外國地理五八)



參考問題

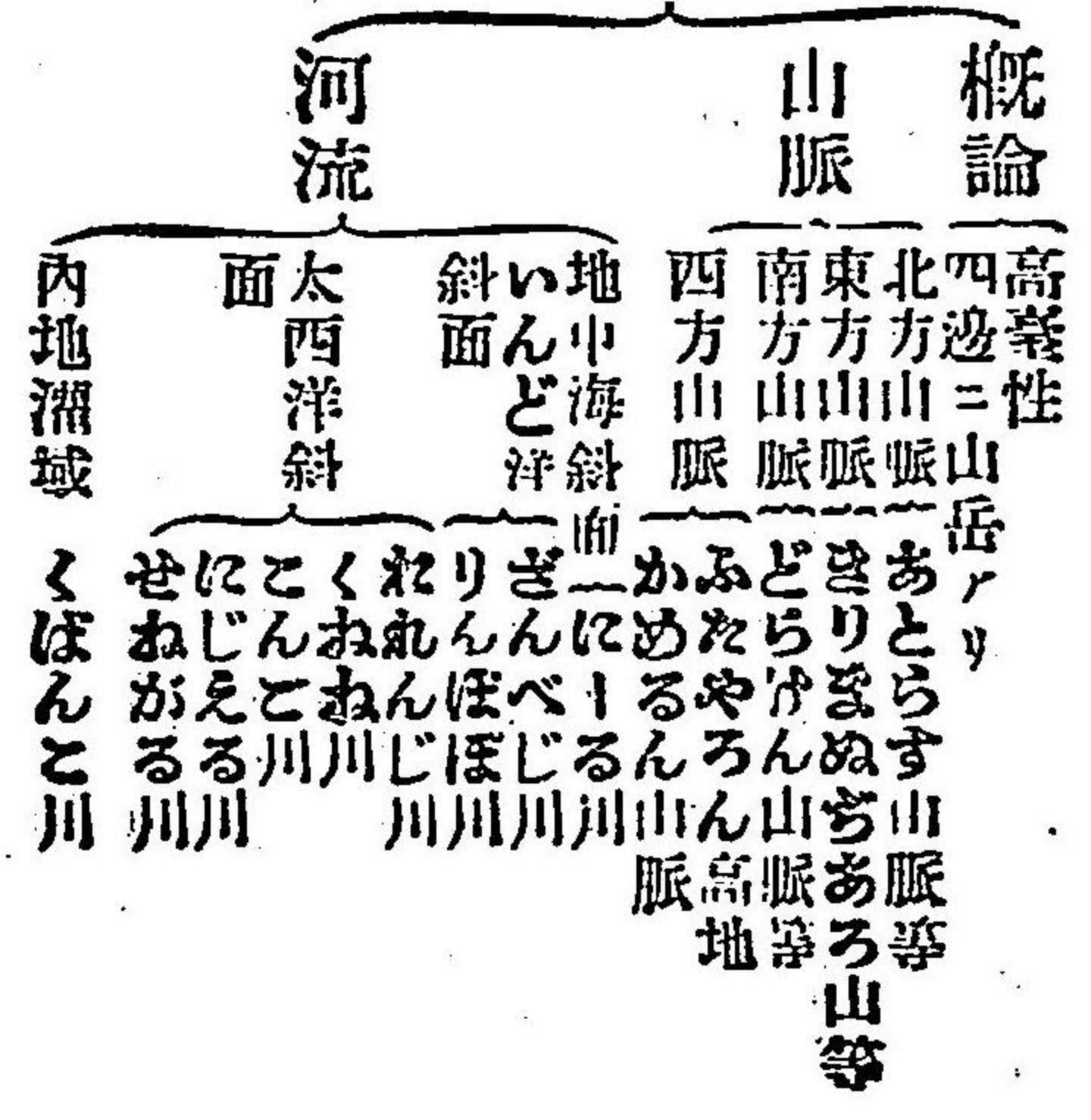
- 一 あふりかノ位置ヲ問フ
- 二 あふりかノ海岸線ニツキテ述ベヨ
- 三 あふりかガ他ノ大陸ニ比シ其文化ノス、マザルハ地理上如何ナル原因ニヨルカ(四十年東高師)
- 四 地中海中ノ島嶼及要港(四十年商船校)
- 五 地中海中ノ島嶼及其所屬國ヲ問フ(三十八年商船校)

あふりか (1) (外國地理五八)

- 一 位置 あふりかハユーラシア大陸ノ西南ニ廣ガレ  
ル大陸ニシテ地中海ニヨリテよりつば洲トすえず  
地峽及紅海ニヨリテあじあ洲ト相對ス北ハ地中海ニ  
面シ東北ハすえず地峽及紅海ニ東南ハインド洋ニ臨  
ミ西及西南ハ大西洋ノ水ニ洗ハル、
- 二 面積 大陸部二九二〇、七萬方呎  
島嶼部 六一、二萬方呎  
合計 二九八一、九萬方呎
- 三 海岸 海岸ハ極メテ單調ニシテ出入乏シ海灣岬角  
ノ如キモ甚ダ少ク且小規模ナリ又屬島ノ發達モ他ノ  
大陸ニ比シテ劣レリ今諸大陸ノ本土ト半島及島トノ  
百分比ヲ求ムルニ左ノ如シ  
よーろつば 二七、あじあ 二〇、あふりか 二、  
一 海灣及海峽 がべす灣(小しどら灣)すえす連河  
すえす灣、紅海、あてん灣、ハさんびく海峽  
らこ灣、もつせる灣、ふねし灣、せんとへ  
れな灣、わるふいしゆ灣、きねあゆ灣、しふらる  
たる海峽  
二 岬角 ぶらんこ岬、ほん岬、あたるふい岬、ら  
すはふ岬、あむり岬、むーどほーふ岬、  
べる岬  
三 島嶼 一 英領、ざんじぼる島、あるだふら島  
ぶろひてん島、あらんど諸島、せーしる諸島、  
もーりし島、せんとへれな島、あせんしねん  
島、二 佛領、またがすかる島、こもろ諸島、れ  
ほにおん諸島、三 蘭領、けーぶる諸島、ま  
ていら諸島、あそれす島、四 西領、かなりー諸  
島、ふえるねんどほ島、

(外國地理五九)

あふりか  
地形 (2)



参考問題

- 一 あふりかノ地形ヲ概論セヨ
- 二 びーる川洪水ノ原因模様及結果ヲ考究セヨ
- 三 あふりかノ河流ノ特徴ヲアゲヨ
- 四 おーすとらりあ及あふりかノ圖ヲ畫キ其地形ヲ比較セヨ(四十一年東京高商)



あふりか (2) (外國地理五九)

一 地形 本洲ハ高壁性ノ大陸ニシテ四邊ニ山岳ヲ繞ラシ内地ニハさはら、からはり等ノ大沙漠アリ、

一 山脈 (一) 北方山脈 ほとらす山脈 (大あたらすまらちんあたらす、さはらあたらすニ三分ス、)

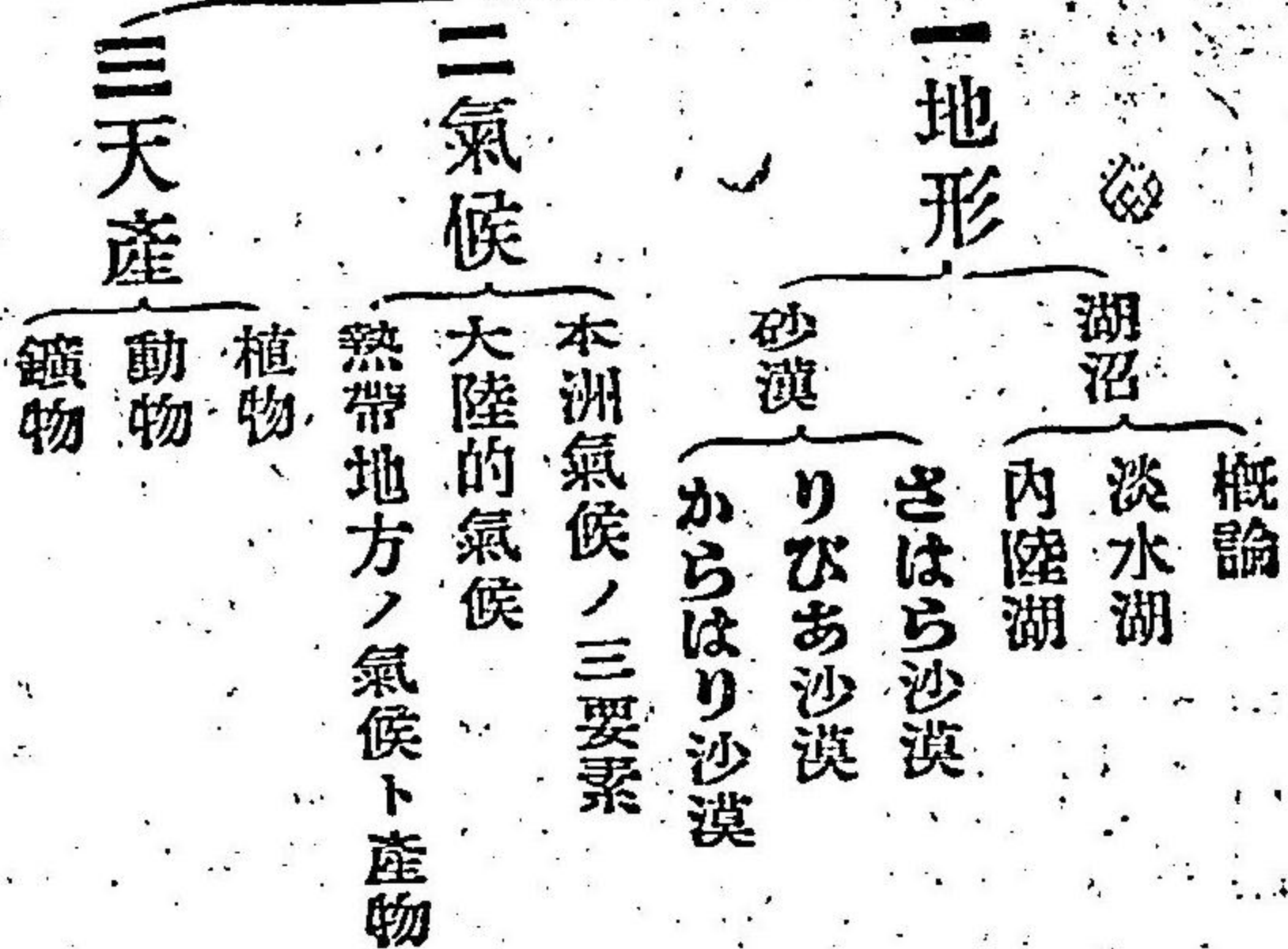
(二) 東方山脈 高峯ハ概ネ東あふりか地構帯ニ沿ヒテ噴出セシ弧立セル火山ニシテ山脈ヲナスモノ少シ、あびしにあ山地(二〇〇〇—三〇〇〇米)をりまぬちある山(五八〇—一〇〇〇)はあ山(五六六〇)るらえんぞり山脈(るらえんぞり山(五五〇〇)まどる山(五〇三〇)こーどん山(四八八〇)べんぬつと山(五五〇〇)りびんぐすとん山(三三〇〇)みらにー山(三〇〇〇)(三)南方山脈、まつしよな山脈、らんと山脈、どらげん山脈(かとえん山(三一五〇)ねらてはくわ山脈、らんげ山脈、つわるとべるぐ山脈、(四)西方山脈、ふたやろん高地、かめるーん山脈

二 河流 本洲ハ一般ニ雨少キヲ以テ河流少シ殊ニ大陸ノ北半ニ著シトス、内地ハ高壁ナルガ故ニ所々ニ瀑布アリ舟楫ノ便ヲカケリ、(一)地中海斜面ニハはいる川アリびくとりあぬやんぎ湖ニ發シ北流シテ白はいるトナリ右方あびしにや山地ヨリ來ル青はいるヲ合セ四瀑、三瀑、一瀑ヲ作リテかいち附近ニテ大三角洲地方ニ出テ三流トナリ海ニ入ル、川ハ毎年定期(六月—十一月)ニ洪水アリ、

(一) いんど洋斜面ニハさんべじ川、りんぼほ川、ア(二) 大西洋斜面ニハねんじ川、くお多川、こんご川、はじえる川、せおがる川、ア(四) 内地瀧城ニテアリハちあて湖ニシテり川、わおるべ川ニテ入ルハからはり砂漠ノ北縁ニテ注カみ湖ニシテちえ川、ほとりー川之三注カ

(外國地理六〇)

あふりか (3)



参考問題

- 一 さはら沙漠ノ生因及其地形ヲ述ベヨ
- 二 東岸地方ニ多數ノ湖水分布スル由因ヲ考ヘヨ
- 三 あふりかノ氣候ヲ述ベヨ
- 四 あふりかノ動物ニツキ記セ
- 五 金剛石ノ主要ナル産地ヲアゲヨ (四十二年東京外語)

あふりか (3) (外國地理六〇)

地形

一 湖沼 比較的ニ多ク淡水湖ノ大ナルモノアリ其最モ多ク分布セラレタルハ東あふりか地溝帶地方ナリ、即チつおな湖、るどるふ湖、あるべると湖あるべるとえどわーど湖、びくとりあぬやんざ湖、たんがんにか湖、れねぼると湖、ぬやさ湖等コレナリ、内陸湖ニハちあーて湖、ぬがみ湖アリ、

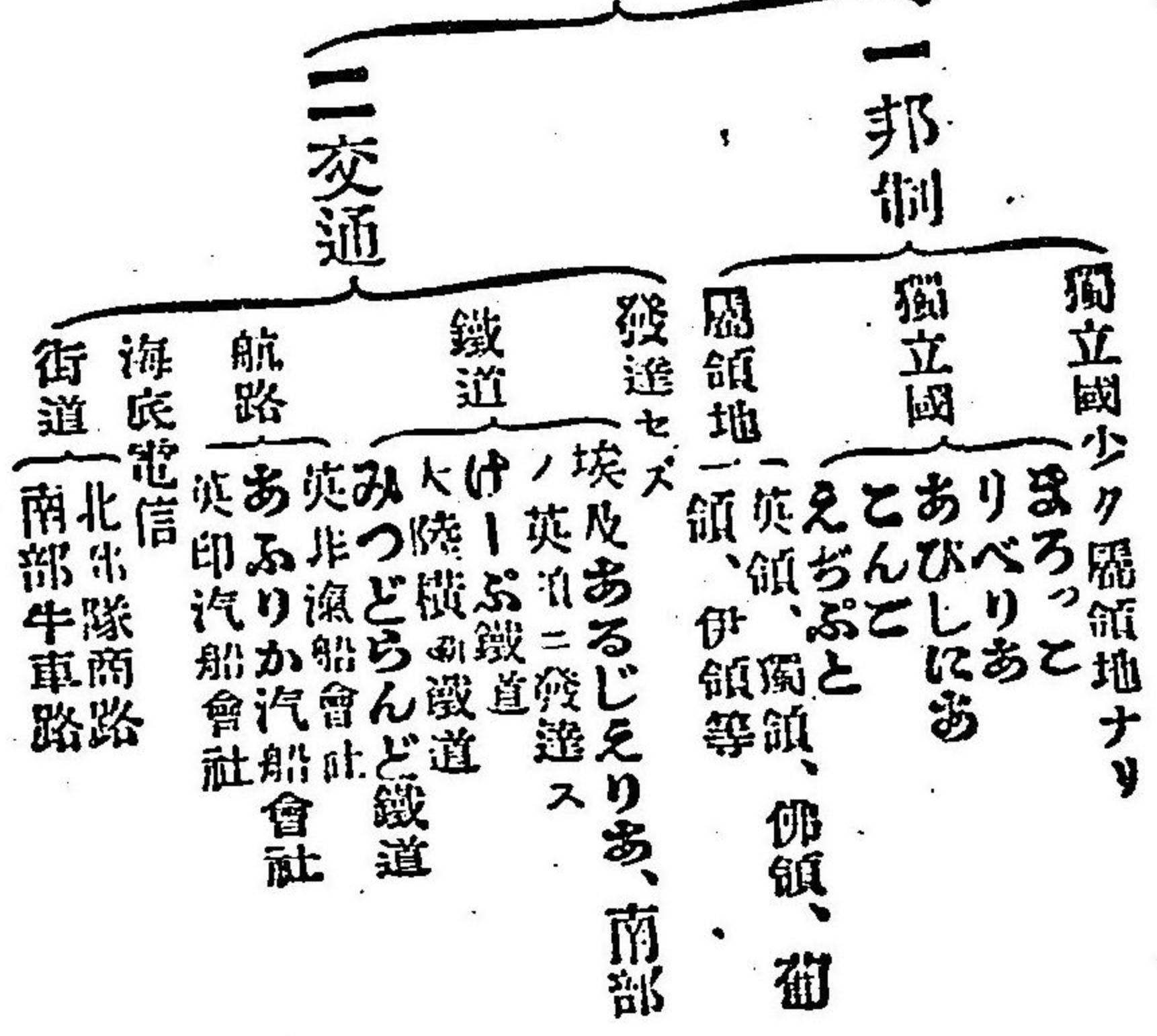
二 沙漠 さはら沙漠ハ大陸ノ北部ヲ西方大西洋ヨリ東方ニ至ル流域ニ至ル間ニ廣ガリ東西四八〇〇リ南北一六〇〇リアリ内部ニハ丘陵及内陸沙丘アリ雨日ニハ河流ヲ生ズルモ雨止メハ乾涸ス、所々ニ植物ノ生茂セル泉アリ南部ハ英領北西部ハ西領大部分ハ佛領ニ屬ス、リびあ沙漠ハさはら沙漠ノ東北ニ連ル、からはり沙漠ハ南部ニアリ、

三 氣候 本洲ノ氣候ヲ構成スルニ三要素アリ(一)東北方あふりかヨリ乾燥セル貿易風吹キキル(二)海岸ノ出入少キタメ海ノ影響ヲウケル(三)大降雨少、コレナリ一般ニ大陸的氣候ニシテ熱帶地方ハ酷熱ナルモ雨多キタメ熱帶性ノ大森林繁茂セルヲ見ル

三 天産 植物性ニ地中海岸ニハ無花果、れんぢ、れもん、トリス、流地力ニハ綿、さねあ、こんど地方ニハ澱粉ヲ製スルニ川フルまにれくアリ、いんぢ、胡椒、米、玉蜀黍等ハ主ニ北部地方ハ産ス、動物ニハ獅子、ひえい、象、河馬、犀、類人猿(以上森林地方)、綿馬、麒麟、羚羊、駝鳥等ハ草野地方ニ生息シ牛、羊ハ南部あふりかノ殖民地地方ニ移植セラレ、鐵物ニハ砂金(諸川ニ産ス)、山金(リ岸地方)、西岸地方ニ産ス、海岸地、とらんすば、る地方、金剛石(さんば)れ地方)等アリ、

(外國地理六一)

あふりか (4)



參考問題

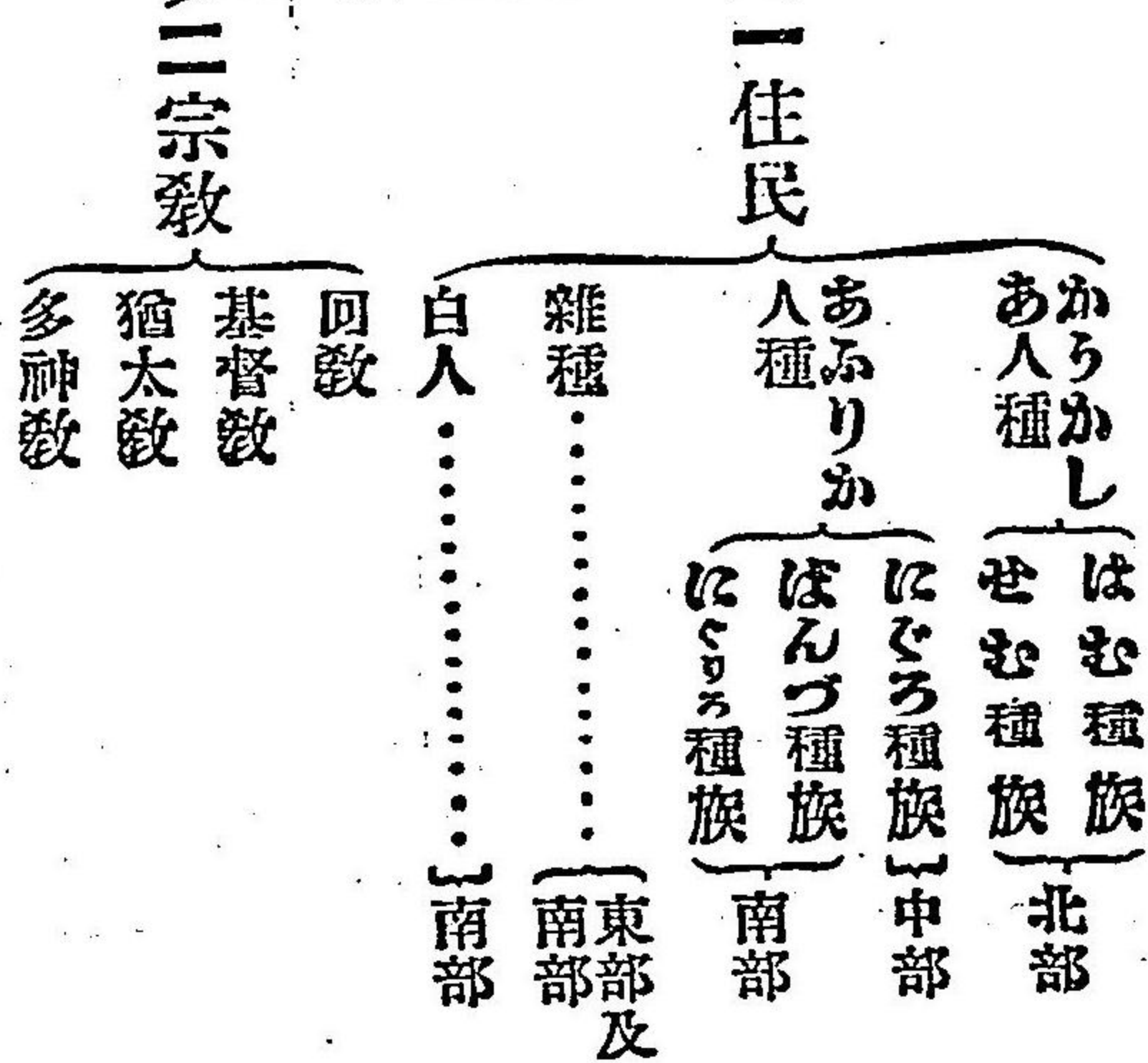
- 一 あふりか大陸ノ分派者其地域ヲ記セ
- 二 あふりかノ交通機關ノ發達セサル理由如何
- 三 鐵道ノ主要ナルモノヲアケヨ
- 四 街道ニツキ述ベヨ
- 五 あふりか大陸ノ獨立國ヲアゲヨ
- 六 あふりか於ケル英佛兩國ノ勢力ヲ述ベヨ、(三十一年專問校)

あふりが (4) (外國地理六一)

- 一 邦制、本大陸ハ久シク暗黒裡ニ放棄セラレ徒ラニ未開人種ノ棟梁スル所ナリシタメ文化ス、マズ魍魎ノ住所タリシガ第十九世紀以來内地ヲ探險スルモノ續出シ歐洲各國ノ政府又版圖擴張ノタメ手ヲ此ノ地ニ下セシ爲メ二三ノ獨立國ヲ除ク外概ネ各國ノ分領スル所トナレリ。
- 一 獨立國 まろつと、リベリア、あひしにあ、とんこ、えぢぶと
- 二 屬領地 英領ハ南部及東西海岸佛領ハ西北ノ大部分トまだがすかる島、獨領及葡領ハ主トシテ南部ノ東西兩海岸、伊領ハ中部ノ東海岸ニアリ、西領モ亦一部ヲ領有ス
- 二 交通 内地ノ未々開發セラレサルト、高臺性ニシテ河流ノ舟運不便ナルト、海岸ニ港灣ニ乏シキトハ交通機關ノ完備チ欠ケルモ己ニ人力ノ勢力範圍ニ歸シタル海岸地方ニ於テハ多少鐵道ノ布設アリ港灣ノ設備又見ルベモモノアリ就中埃及、あるじえりあ及南部ノ英領殖民地ナリトス
- 一 鐵道 (イ) けいぶ鐵道ハけいぶたりんヨリ起リたんがんいか湖邊ニ至ル、(ロ) 大陸橫斷鐵道ハせしるろいづノ設計セルモノニシテかいろヨリ起リ南走シけいぶ鐵道ト連接シけいぶたりんニ至ラントスルモノニシテ未々完成サレズ(ハ) みつどらんど鐵道ハえりさべす港ヨリ起シふれとりあニ至ルモノナリ
- 二 航路 本大陸ニ關係アル汽船ノ重ナルモノチアカレバ(イ) 英非汽船會社(ロ) あふりか汽船會社(ハ) 英印汽船會社(ニ) ナリ
- 三 海底電線ハ大陸ヲ回リテ敷設セラレ
- 四 街道 北部ノ沙漠地ニハ隊商路、南部ニテハ牛車路ヨリ發達ス

(外國地理六二)

あふり (5)



参考問題

- 一 あふりかノ宗教ニツキ畧説セヨ
- 二 あふりか人種ヲ分類シ其特徴ヲ記セ
- 三 あふりかニ於ケル諸人種分布ノ大略ヲ述ベヨ

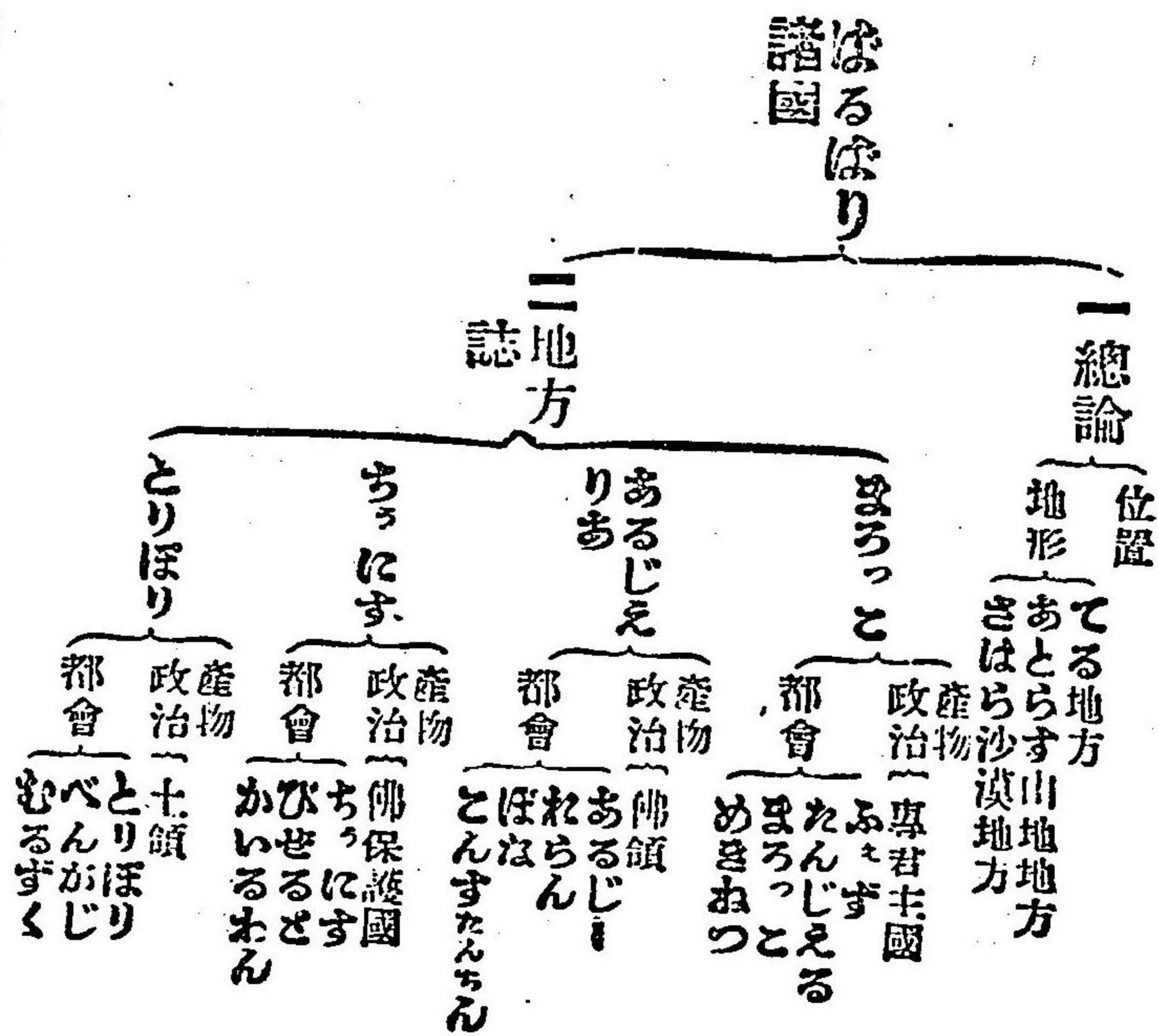
あふりか (5) (外國地理六二)

一 住民 住民ノ主ナルモルあふりか人種及かりかし  
 二 種トナス、左ニ主要事項ヲ表記スベシ

入種	種	あふりか	かりかし
	族	あふりか	かりかし
分布ノ地方	種	あふりか	かりかし
	族	あふりか	かりかし
特	種	あふりか	かりかし
	族	あふりか	かりかし
徴	種	あふりか	かりかし
	族	あふりか	かりかし
雑種	種	あふりか	かりかし
	族	あふりか	かりかし

今ヤ白人 移住ナルモ、漸ク多シ尤モ早ク南部ニ殖  
 民セシモノヲ和蘭ノ人トナス、まだがすかる  
 鳥東半ニハまらいた種ノほば族アリ。  
 二 宗教 (一) 宗教ハ區々ナリ、赤道以北ニ於テハ回  
 教最モ優勢ナリ (二) 基督教ハ南部ニ於テ歐人ノ殖民  
 地ニ行ハレ、三 猶太教ハ北岸、さはら、すーだん地方  
 ニ多少ノ信徒ヲ有シ、四 多神教ハ土人ノ一般ニ信奉  
 スル所ニシテ極メテ劣等ナル拜物教ニ屬ス

(外國地理六三)



参考問題

- 一 あつらつとノ主ナル都會ヲ問フ
- 二 北部あふりかノ産物ヲ問フ

はるばり諸國

はるばり諸國

位置大陸ノ北端地中海ハ大西洋ニ面シはるばり人ノ住セシ土地ヲ總稱ス、あとらす山脈中央ヲ東西走シ地形自ラ三分ス、(一)てる地方あとらす山脈以北ニシテ(氣候溫和土地肥沃農耕ニ適ス) (二)あとらす山地 (三)さはら沙漠地方(あとらす山脈以南)コレナリ

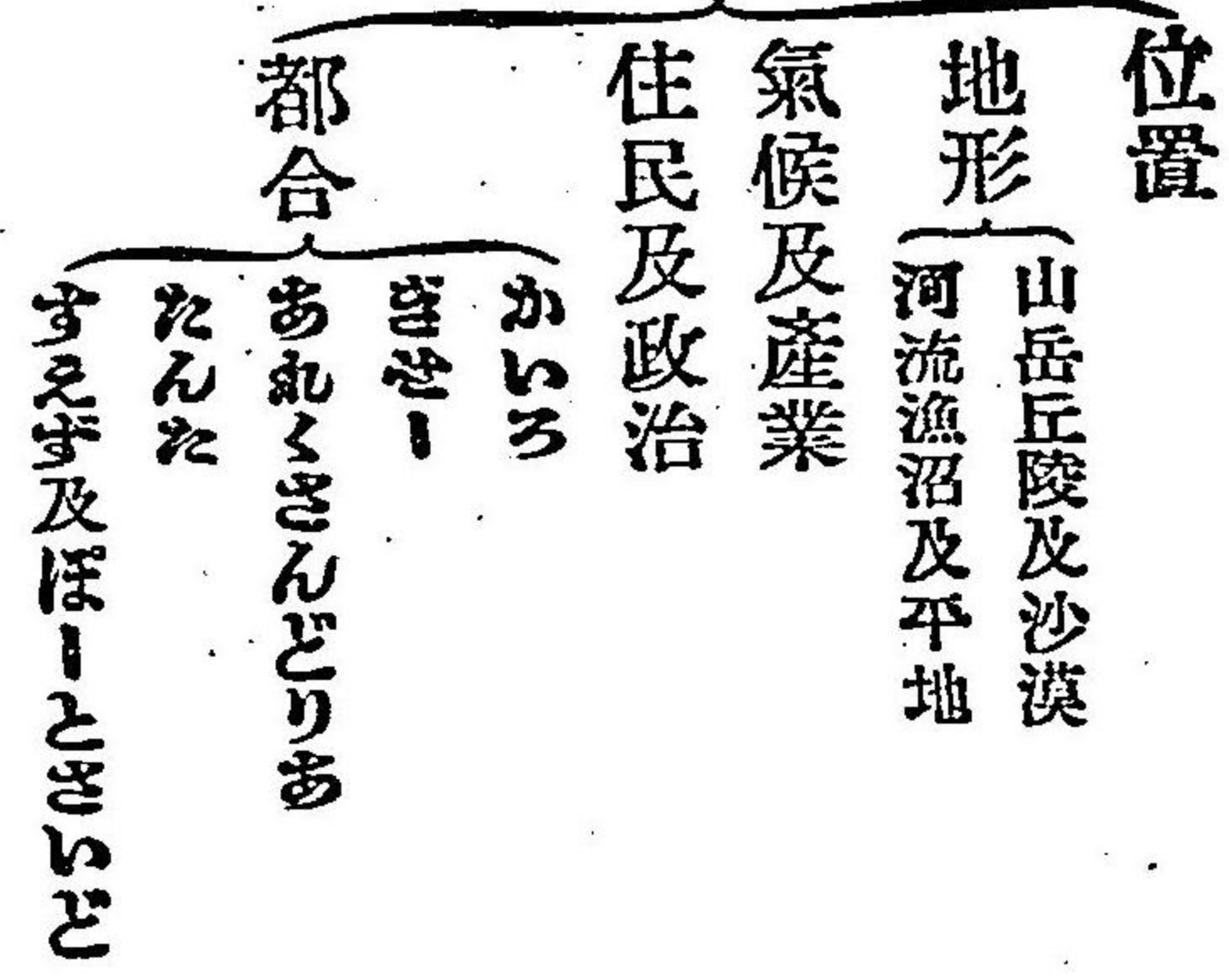
一 まろつと 産物ハ小麥 大麥 玉蜀黍まろつと皮 (山羊皮)羊毛、蠟等ナリ、君主專政體ニシテするたんハふえず、まろつと、めきぬつ等ニ交互ニ住スレドモ外交官ハたんじえるニ住ス、せりた、めりらハいすばにあニ屬スせりた岬ハじぶらるたる海峽ヲ隔テ、いすばにあ對ス

二 あるえじりあ 産物ハ葡萄酒、橄欖、蔬菜あるふあ草(紙ノ原料)こるく、山羊羊等ナリ、佛領ニシテ總督之ヲ總監ス、あるじーハ長港ニシテ冬期ニシテ交通盛ナリ、市觀壯麗ニシテ冬期ノ避寒所タリ、此他ねらん、ぼなこんすたんらん等ノ都邑カアリ

三 ちうにす 産物ハ大麥、小麥、橄欖、あるあ草、海綿、毛氈等ナリ、ふらんすノ保護國ニシテ實權ハふらんす駐在官ノ手ニアリテ君主ハ只虚位ヲ擁スルノミ、ちりにす(一七萬)ハ首府ニシテちりにす湖岸ニアリ、一時ろーまノ勁敵トシテ史上ニ名高キかるたごノ遺址ハ東北十三哩ノ地ニアリびせるとハ佛ノ軍港タリかいるをんハモトあらびあ帝國ノ首都タリキ

四 たりぼり 産物ハ橄欖あるふあ草海綿ナリ、とるこニ屬スル隊商ノ往來盛ニシテ沙漠ヲ横斷シすらん地方ニ貿易ス、とりぼりハ首府ナリ、べんがじハ第一ノ港ニシむるずハ沙漠中の一驛ナリ

はるばり



參考問題

- 一 えぢぶとノ地形ヲ問フ
- 二 けーる河ニツキ述ベヨ
- 三 えぢぶとノ政治ヲ問フ
- 四 ひらみつと、すふいんくすトハ何ゾ
- 五 あれくさんどりあニツキ知レル所ヲ述ベヨ
- 六 地中海ニソメル國ヲアゲヨ (四十一年專問學校三十五年海軍機關)

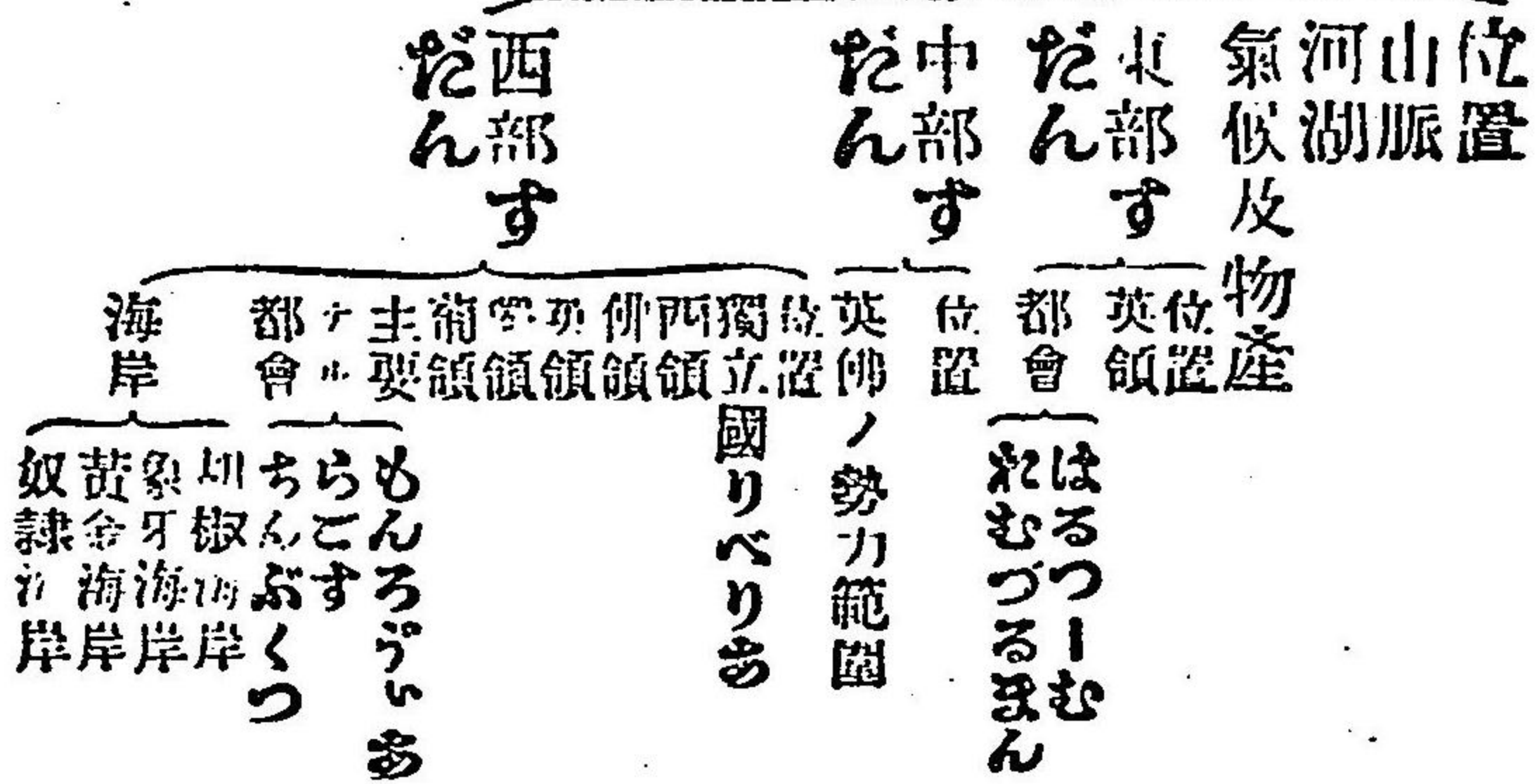
スエーデン

(外國地理六四)

- 一 位置 あふりか大陸ノ東北部ニアリ
- 二 地形 にはる川下流地方ニシテ上えちぶと(にはる川兩側ノ地)ト下えちぶと(にはる川ノ三角洲地方)トニ分ル、にはる川ハ其兩側ニ岩石ヨリナル丘陵地アリテ其流域ヲ七軒乃至三〇軒ニ限リ外部ノ沙漠地ト分テリしな半島及紅海ニハ山岳アリ、にはる河口沿岸ニハめんざれ、ふるろす、えどく、まりらる等ノ瀉湖發達ス。
- 三 氣候及産物 氣候ハ一般ニ溫暖ニシテ氣温高低ノ差著シカラザルモ乾燥ナリ(コレ太古ノ遺物ヲ今日ニ保有セシ所以ナリ)低地ハ耕作ヨク行ハレ小麥綿砂糖ノ産多シ、
- 四 住民及政治 此國ハ嘗テ文化ノ中心地タリシガツハ過去ノ夢ト化シ去リ專制王政ヲ稱スルモとること朝貢國ニシテ外交財政軍事ノ大權ハ英國駐在官保護ノ下ニアリ、にはる流域地ハ人口甚々密ナリ回教廣ク行ハル
- 五 都會
  - かいろ(五七萬)にはるニ臨ム首府ニシテ大陸第一ノ都會ナリ、はつさん寺院 ぶらく博 初有有名ナリ附近ノぎせ地方ニハびらみつど一えちぶと土ノ墳墓(最大ナルモノハ高四尺二寸 斜高六尺三寸四寸)カ方尺大埋石三二〇萬ヲ要セリトイフ) すふいんくす功業表彰紀念碑ノ壯大ナルモノ多シ
  - あれくさんどりあ、古來有名ナル舊地ニシテ當國第一ノ都商港ナリ
  - たんだ(六萬) 當國第三ノ都會ナリ
  - すえす、ぼーとさいと、すえす運河ノ南北兩端ニアリテ要衝ナリ

(外國地理六五)

すたんだ



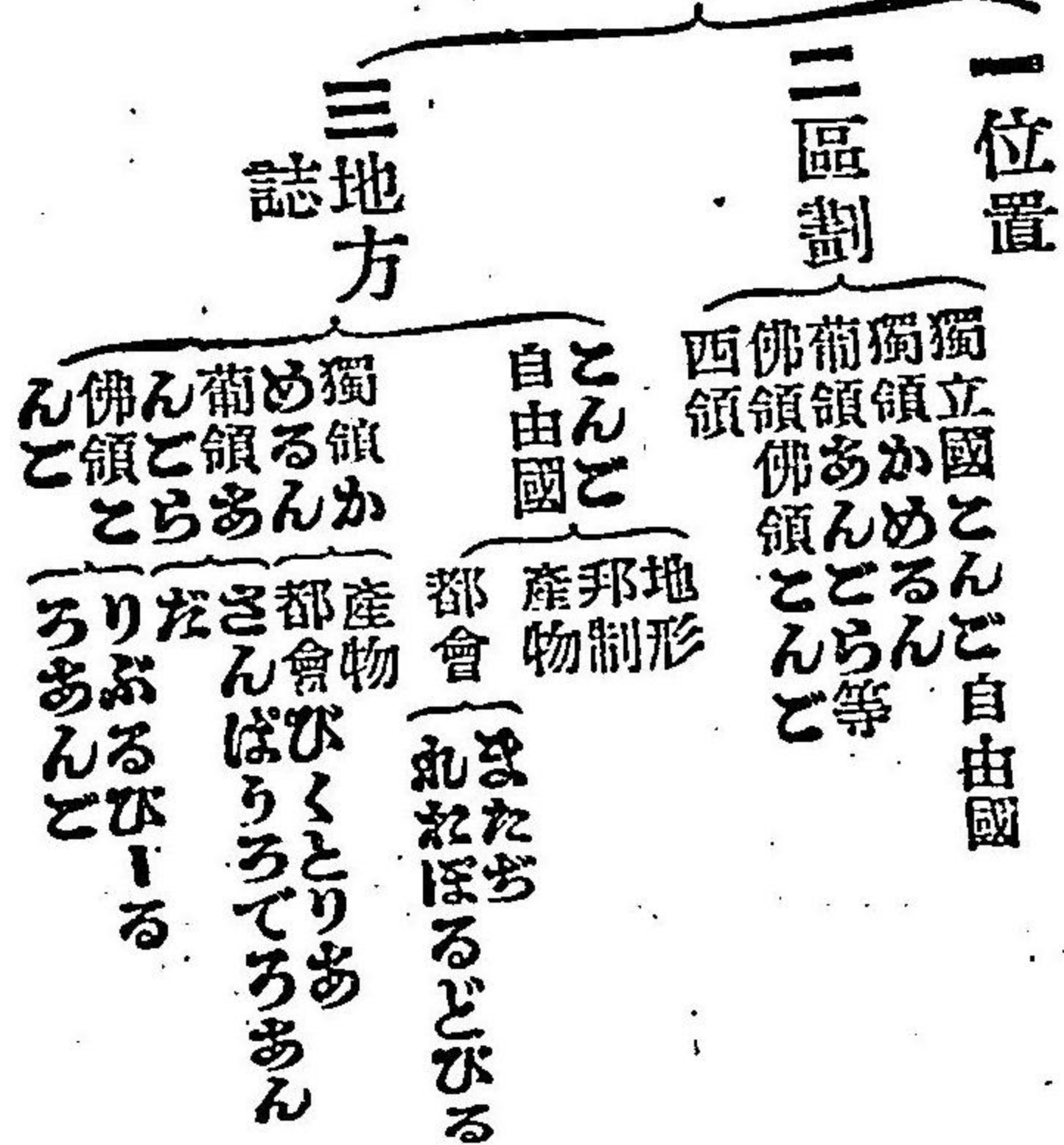
參考問題

- 一 すたんだ地方ノ大區分ヲ問フ
- 二 すたんだ地方主要ナル産物ヲ問フ
- 三 リベリアニツキテ述ベヨ

すだん地方 (外國地理六五)

- 一 位置 さはら沙漠ノ南ニアリテ東ハに上流地方ヨリ西ハ大西洋岸ニ至ル(一)山脈さべすち山脈、あだまわり山脈、かめるん山脈、こんく山脈、(三)河湖 せねがる川、がんびあ川、にじえる川、ちる湖(四)氣候及産物 高温ナルモ降雨多ク熱帯性動植物ニトム砂金象牙駝鳥椰子油(石鹼燧燭ノ原料)ぼおほる樹皮(紙ノ原料)
- 二 東部すだん(えぢぶとすだん) 白にける流域地及沙漠地ヨリナル、モトえぢぶと領ナリシガまーぢノ叛亂後英領トナル、はるつーむハ白青兩にけるノ會點ニアリテ首府、ねむづるまんハまーぢノ舊都ナリ
- 三 中部すだん、ちあー湖附近ノ地ナイフ、英(ぼるぬ國「首府くか」)そこ國「るるい」あだまわ國「よら」以上北にじえりあト總稱ス)佛(ぼざる國「まつせにあ」わだい國「あべしあ」かねむ國「まね」)ノ勢力範圍ナリ、かのハ主要ナル都邑ナリ、
- 四 西部すだん、上ぎねあ、及せねがる地方ヲ總稱ス、(一)獨立國 りべりあ、あめりか殖民會社ノ開放奴隸ヲ移住セシメ建設セル共和國、首府チもんろりいあトイフ(二)西領 かなり島及其對岸、ふえるなん、どぼ島(三)佛領せねがるんびあ、佛領しねあ、象牙海岸、だほめ(四)英領 がんびあ、ぎえらねね、あしあんち、にじえりあ、らこす、(五)獨領とこ、(六)葡領 葡領ぎねあ  
 葡領 葡領ぎねあ  
 らこすハ西あふりか商業ノ中心、ちんぶくつハさはら沙漠南端ニアリ隊商ノタメニ賑フ、此地方ハ物産ニヨリ胡椒海岸、象牙海岸、黄金海岸、奴隸海岸等ト稱セラレ

下ぎねあ



參考問題

- 一 下ぎねあ地方ノ位置ヲ問フ
- 二 こんと自由國ノ邦制ヲ問フ
- 三 すたんれーノ探險ノ模様ヲ研究セヨ
- 四 下ぎねあ地方ノ産物ヲ記セ

下ぎぬあ (外國地理六六)

一 位置 きねあ灣ノ東岸獨領かめるん南方葡領あんならニ至ル地方ナイフ

二 區別

一 獨立國こんご自由國

二 獨領かめるん

三 佛領佛領こんご

四 葡領  
あんなごら  
せんごら  
ふりんせす島

五 西領  
あんのぼん島(火山島)  
こりすご島  
りねむに

三 地方誌

一 こんご自由國 こんご川國內チ縦横ニ貫通ス流域ハ一般ニ平坦ナル高臺チナスモ西方ニ至ルニ從ヒ山岳起伏シテ所々ニ瀧チ作り舟楫ノ便チ妨グ、此國ハすたんり(英人)ガ探險セル地ニシテペルギ一國土管理ノ下ニ屬シ、列國ノ承認ニヨリ一八八五年永世中立國トナレル自由國ニシテ何人モ自由出入シテ貿易スルヲ得ルナリ、護謨象牙椰子油チ産ス、ほぼハ首府チリ鐵道ハまたゴヨリ内地ノぬねぼるとたらんニ通ズ、

二 獨領かめるん、ひあふら灣ニ臨ムびくとりあハ良港ナリ、椰子油護謨象牙チ輸出ス

三 葡領あんなごら、珈琲、護謨、椰子油象牙等チ産ス、首府チさん、はらう、てろあんな、トイフ

四 佛領こんご、護謨象牙椰子油、こりす等チ産ス、りぶるびいる、ろあんと等ノ小邑アリ

(外國地理六七)

東岸地方

位置	地形	氣候	産物
あびしにあ	都會あじすあべば		
そまり	伊領		
らんご	佛領そまり		
半島	英領そまりらんご		
英領東あ	東あふりか保		
ふりか	護國		
獨領あふ	らんが		
りか	だる・えす・されむ		
葡領あふ	るれんそまるけす		
りか	もざんびく		
英領中部	ぞんべ		
あふりか	産物珈琲棉花		

參考問題

- 一 東あふりか地構帯トハ何ゾヤ
- 二 あびしにあノ地形チ問フ
- 三 東岸地方ニ火山多キハ何故ナリヤ
- 四 東岸地方ニ於ケル内地開發ノ門口トナルニキ港灣チアゲヨ



東岸地方 (外國地理六七)

- 一 (一)位置 そまりらんど半島ヨリぎんじばる川下流ニ至ルいんど洋ニ面スル地方テイフ (二)地形全あふりか洲ノ最高部ナリ内地ニハ東あふりか地溝帯横ハルぎんじ下流、れねぼるど湖、たんがわいか湖、びくとりあ湖、きば湖あるべるとえどわいど湖、あるべるとる湖、るどるふ湖、たな湖、チ連ネタル地帯ニシテ紅海モ亦コノ地溝帯ニ連ルモノナリ此間ニハ火山多シ、さりまんぬぢあろ山、けにあ山、るちえんぞり山等ナリ内地高墜ノ砂地ハ酷熱ニシテ海岸ノ低地ハ比較的高温ナラサルルモ極テ濕潤ナリ熱帶性植物ヨリ象犀河馬麒麟羚羊鱈魚大蛇等多シ
- 二 あびしにあ 山嶽重疊スル高地ニシテ西ニ急斜シ東ハ緩ニ階段状チナシテ傾ク青い一る川ハたな湖ニ發ス獨立國ニシテあじずあべハ首府ナリ
- 三 そまりらんど半島地方 紅海あでん灣、いんど洋ニ面ス、一 えれとりあ (伊領首府、あすまら、港まそわ) 二 佛領そまり (首府并ニ重要港、ぢぶち) 三 英領そまりらんど (首府るべら) そまりらんど (伊領首府まがどくと)
- 四 英領東あふりか 内地ニハ大湖多シ、東あふりか及チがんだ兩保護國ニ分ルもんばさハ要港ニシ文化輸入ノ門口ナリ、ぎんじばる保護國ニハぎんじばる川アリ
- 五 獨領東あふりか たんが港ハ門口ニシテなる。えす、されむハ首府ナリ、
- 六 葡領東あふりか ろれんそまるけす良港ハ南部あふりか殖民地ノ門口ナリ、もぎんじびくハ要港ナリ
- 七 英領中部あふりか 首府チぞんばトイフ非珈棉花チ産ス開耕未タ初期ニアリ

(外國地理六八)

南部あふりか

位置 けいふ 位置 けいふたらん  
 地形 けいふたらん  
 氣候 けいふたらん  
 殖民地 都會 けいふたらん  
 なたる びいたーまりつるる  
 ぼすとらんど ませる  
 とらんすば ぶれとりあ  
 いる殖民地 よはぬすぶるく  
 おれんじり ぶるーむふねんたいん  
 ぼー殖民地 産物  
 ろーでしあ ざりすべりー  
 べちうあならんどーばらびえ  
 獨領南西あふりか

參考問題

- 一 南部あふりかニ於ケル英國ノ殖民地チアゲヨ
- 二 南部あふりかノ交通ニツキ述ベヨ
- 三 金坑チアゲヨ
- 四 羊毛ノ產地チトフ

南部あふりか (外國地理地六八)

(一) 位置 大陸ノ最南端ニアリ、(二) 地形 一般ニ高臺ナリ山脈ニハつゝあるてべる山脈、はらうべると山脈、しちねー山脈、とらけんべると山脈、河ニハねれんじ川アリ、(三) 氣候 東部ハ降雨多キ高臺ニシテ農牧ニ適スルモ中部以四ハ雨少クからはり砂漠トナレリ氣候比較的溫暖ナルト産物ニトメルトニヨリ殖民最ヨク發達ス

二 けーぶ殖民地 英領ニシテ大陸ノ最南端ニアリ農産麥葡萄果實畜産羊牛山羊駝鳥礦産金剛石(中心盛んばりー)アリけーぶたりん(七七萬)ハ首府とほーぶノ北、てーふる山麓ニアリ交通上商業上ノ要衝、金剛石ヲ輸出ス、ぼーとえりざべすハ貿易港ナリ(二)なたる(英領首府びーたーまりつふる、港だーばん)及ばすとらんど(英領首府ませる)ハ茶砂糖ヲ産ス

三 とらんとすはる殖民地(英領、首府ぶれとりあ)金(中心よはあすふる)附近チリ西ニ走セ、ルりいとわいてるらんど山脈北方ノ地、羊毛、牛ヲ産ス、此國ハばあ人ノ建設セシ甚南あふりか共和国ナリ

四 れれんじりばー民地(英領、首府ぶるーむふねんたいん)金剛石(いえーげるすふねんたいん坑)石炭(くるーんすたつと)及はいるふるん兩炭山(羊手駝鳥平等ヲ産ス、此國ハばあ人ノ建設セシ甚南あふりか)白山國ナリ

五 ろーでしあ(さんべじあ)「首府ざりすべり」及べちりあならんど(首府ばらびえ)共ニいざりす南あふりか會社ノせしむるろーづノ經營セル所ナリ、金ヲ産ス

六 獨領南西あふりか 土地不毛牧畜行ハル

(外國地理地六九)

あふりか  
二 於ケル  
二 大偉蹟

すえず運河開鑿せつぷす

内地探險  
はると(すだん地方)  
りびんとすとん(南部地方)  
かめろん(南部横斷)  
すたんりー(とんと國地方)

參考問題

- 一 すえず運河ノ開鑿事業及其成功後ノ結果ヲ考察セヨ
- 二 近キ將來ニ浚功スベキばなま運河トすえず運河トヲ比較研究セヨ
- 三 あふりか内地探險家ノ事蹟ヲ向フ

### あふりかニ於ケルニ大偉蹟

#### 一 すぐ運河

すぐ運河開鑿事業ハ古來屬々計畫セラレ又着手セ  
ラレタルガ何レモ其功ヲ見ルニ至ラズ佛人ルセッ  
スチシテ獨リ其ノ偉業ヲ後世ニ恣ニセシムベク遺サ  
レタリル氏ハ一八四九ヨリ種々設計ヲ擬ラシ一八五  
四年えぢぶと副王ト會見シ此所ニすぐ萬國運河會  
社ヲ組織シテ直ニ開鑿ニ着手シめんざれ一湖等ノ四  
湖ヲ利用シテ一八六九年遂ニ全長百六十軒ノ運河ヲ  
完成シ地中海下いんと洋トチ連絡セシメヌ、世界ノ  
交通上商業上其裨益スル所實ニ偉大ナリ

#### 二 あふりか内地ノ探險

一 ばると(一八二二—一八六五) 獨人、あふりか  
北部諸州ヲ巡リさばら、そこと、ちんぶくつ一等  
ヲ探險シテ一だん地方ヲ紹介セリ  
二 けいぶ殖民地方ヨリ北進シざんべじ一流域、ぬや  
さ湖、めんがんい、か湖附近ヲ探險セリ後ニはいる  
川ノ水源地ヲ踏ミテ病歿セリ主トシテ南部あふり  
かヲ紹介ス  
三 かめろん(一八四四—一八九四) 英人、たんが  
んい、か湖畔ヨリろあんだニ出テ南部あふりかヲ横  
斷セリ  
四 すたんり(一八四一—一九〇四) 英人、久シク  
消息ヲ絶チタリシりびんぐすとんノ安否ヲたんが  
んい、か湖畔ニ確メあひしに山地ヲ踏ミあるべ  
とえどわいど湖ヲ發見シタリ、後バるぎ一王ノ旨  
ヲウケテこんど河ヲ下リ行々會長ヲ論シこんど國  
建設ノ基ヲ立テリタ

『英語研究』記者編輯

學年別

## 英語カード

第一學年 金卅八錢 第二學年 金卅八錢  
第三學年 四十五錢 第四學年 四十五錢  
第五學年 金五十錢 小包稅各函八錢  
學年別英語カード索引 金 八 錢

英語を覚ゆるにカードを用ゆるの利便は今や大方の等  
しく認むる所なり、されど坊間未だ其完全なるもの  
發賣せざるを以て、學生の中にはカードの名を聞き  
利便なるを聞くも、未だ其如何なるものなるを熟  
せざる者多し、適々之を知り之を實行するも其煩  
入一に自ら之を爲さざるべからざるを以て、其煩  
大なるに辟易して完全なるべからざるを以て、其煩  
に斯道の一大憾事と云ふべし。茲に編輯局同人、社  
十數氏の盡力を得て、二十有餘種百有餘冊の教科書  
涉獵し、一枚のカードとし、重要な單語短句は悉く  
收めて、一枚のカードとし、重要な單語短句は悉く  
は其譯語を示し、且つ動詞形容詞等の不規則的變  
總て之を併記し、且つ動詞形容詞等の不規則的變  
別して別に併記し、且つ動詞形容詞等の不規則的變  
り高等別に併記し、且つ動詞形容詞等の不規則的變  
る種類を購求せしむる事を得べし。  
功大なる新法を實行し得る事を得べし。  
其ナレツダを堅實ならしむる事を得べし。

東京市麹町區富士見町六丁目十番地

## 英語研究社

振替口座東京一八三三六番

何れを求むべき?

中學上級程度英語雜誌!!!

# 新英語

第一卷第一號四月一日發行 每月一回一日發行  
定價一冊金五錢 郵稅五厘 一年分郵稅共金六十錢

理想的初等英語雜誌!!!

# 初等英語研究

第三卷第四號四月一日發行 每月一回一日發行  
定價一冊金六錢 郵稅五厘 一年分郵稅共七十錢

第一讀本程度英語雜誌!!!

# 初步英語

第二卷第一號四月一日發行 每月二回一日、十五日  
定價一冊金三錢 郵稅五厘 一年分郵稅共七十六錢

發行所

東京市麴町區富士見町六丁目十番地  
英語研究社  
振替口座東京一八二三六番

## 發行書目

英語研究 記者編輯 **初等英語叢書** 每冊約百五十頁 價廿五錢郵稅四錢  
英語初學者の爲めに未だ斯くの如く親切に斯くの如く解り易く説明したるものなし、每編好評如湧十數版を重ねるものあるに至れり

- 1 初等英文文法の話 第十三版
- 2 初等英文文法の話 第十三版
- 3 西洋幽霊の話 第四版
- 4 ローマ字の話 第二版
- 5 第二英文文法の話 第四版
- 6 第二英文文法の話 第四版
- 7 アラデインのラムプ 第三版
- 8 ロビンソンクルイソ 第三版
- 9 第三英文文法の話 第三版
- 10 第三英文文法の話 第三版
- 11 後のロビンソン 第二版

萬朝報英文記者今井信之先生著 **初等英文文法** (第四版) 總クローヌ製金字入 價五十錢 郵稅六錢

萬朝報英文記者今井信之先生著 **手紙の研究** (第三版) 總クローヌ製金字入 價六十五錢郵稅六錢

本多孝一先生著 **英文暗記法** (第二版) 總クローヌ製美裝 價廿五錢 郵稅二錢

發行所 東京麴町區富士見町

英語研究社

# 地方讀書家の便利

一 本社は東京市内にて發行する書籍雜誌類を可成廉價に迅速に發送し注意を加へて専ら地方讀書家の便宜を計るべく候

一 御注文書狀は楷書にて明瞭に書名、發行所、代價等を御認め被下度候

一 代價は凡て市内割引賣價に據る故に醫書、原書を除くの外は別に送料を要せず單に定價金額丈御送附相成候へば郵送料は本社にて負擔可致候

一 本社は申込書到着日より三日間内に發送、返信、照會等の手續きを可致候

一 五十錢以上の物品には發送すると同時に發送通知書等を發し候故途中紛失延帶等の爲め空しく時日を費すの憂ひ無之候

一 包装は堅實を旨とし途中にて破損せざる様注意を加へ可申候

一 御照會其他返信を要すべき事項には必ず返信料を御添付相成度候

新案登録  
野式 **カードブック**  
クロース表紙  
綴手帳  
正價十五錢

右は本カード式參考書と同形同式のものにて形には此  
外大小各種有之候

英語研究社販賣部

## 發行書目

英語研究 **初等英語叢書** 每冊約百五十頁  
記者編輯 價廿五錢 郵稅四錢  
英語初學者の爲めに未だ斯くの如く親切に斯くの如く解り易く説明したるものなし、每編好評如湧十數版を重ねるものあるに至れり

- 1 初等英文作文の話 第十三版
- 2 初等英文法の話 第十三版
- 3 西洋幽靈の話 第四版
- 4 ローマ字の話 第二版
- 5 第二英文作文の話 第四版
- 6 第二英文法の話 第四版
- 7 アラデインのラムプ 第三版
- 8 ロビンソンクルイソ 第三版
- 9 第三英文作文の話 第三版
- 10 第三英文法の話 第三版
- 11 後のロビンソン 第二版

萬朝報英文記者今井信之先生著 (第四版)  
總クロース製金字入 價五十錢 郵稅六錢

中學 **英文獨習書** (第三版)  
總クロース製金字入 價六十五錢 郵稅六錢

萬朝報英文記者今井信之先生著 **手紙の研究** (第三版)  
總クロース製金字入 價六十五錢 郵稅六錢

本多孝一先生著 **英文暗記法** (第三版)  
總クロース製美裝 價廿五錢 郵稅二錢

發行所 東京麹町區 富士見町 英語研究社

# ▲地方讀書家の便利▼

一 本社は東京市内にて發行する書籍雜誌類を可成廉價に迅速に發送に注意を加へて専ら地方讀書家の便宜を計るべく候

一 御注文書状は楷書にて明瞭に書名、發行所、代價等を御認め被下度候

一 代價は凡て市内割引實價に據る故に醫書、原書を除くの外は別に送料を要せず單に定價金額丈御送附相成候へば郵送料は本社にて負擔可致候

一 本社は申込書到着日より三日間内に發送、返信、照會等の手摺きを可致候

一 五十錢以上の物品には發送すると同時に發送通知書等を發し候故途中紛失延滞等の爲め空しく時日を費すの憂ひ無之候

一 包装は堅實を旨とし途中にて破損せざる様注意を加へ可申候

一 御照會其他返信を要すべき事項には必ず返信料を御添付相成度候

新式登録  
半冊式

## カードブック

クロース表紙  
綴手帳  
正銀價十五錢

右は本カード式参考書と同形F式のものにて形ち此  
外大小各種有之候

### 英語研究社販賣部

261

325

東京市麹町區富士見町六丁目十番地  
（舊口座東京）  
英語研究社  
八二三六

（不許複）

新式登録  
半冊式  
綴手帳  
正銀價十五錢

東京市牛久保市文谷加賀町一丁目  
飯田三千太郎  
東京市牛久保市文谷加賀町一丁目  
秀英舎第一工場

明治四十三年五月廿五日印刷 全年五月廿八日發行

右参考書と同形同様の物、作製及補充用に至便也


記入用  
郵線入

## 白カード紙

百廿枚綴定價  
郵稅共金十錢

▲日本史 全二級	▲國文法 全二級
▲東洋史 全一級	▲漢文故事 全一級
▲西洋史 全二級	▲漢文難語 全一級
▲日本地理 全二級	▲英文法 全一級
▲外國地理 全二級	▲算術 全二級
▲地文學 全一級	▲代數學 全二級
▲礦物學 全一級	▲幾何學 全三級
▲動物學 全一級	▲三角法 全一級
▲植物學 全一級	▲物理學 全二級
▲生理學 全一級	▲化學 全二級

●定價各十錢郵稅二錢宛、三級以上郵稅本社負擔



カレ外地理 目次

全全 三 地形、氣候、天産

全全 四 邦制、交通

全全 五 住民、宗教

はるばる 語國、總論、地方誌

是るふと 守るる地方

下るる地方

東岸地方

南部地方

あふりあふり 於於二大位置

カレ外地理 目次

- 一 あじあ大陸ノ東岸ニ於ケル半島島嶼海灣ヲ北ヨリ  
順次ニ述ベヨ
- 二 あじあよるる様ノ堺ヲ問フ
- 三 あじあノ面積ハ全世界ノ何程ニ當ルカ

參考問題

