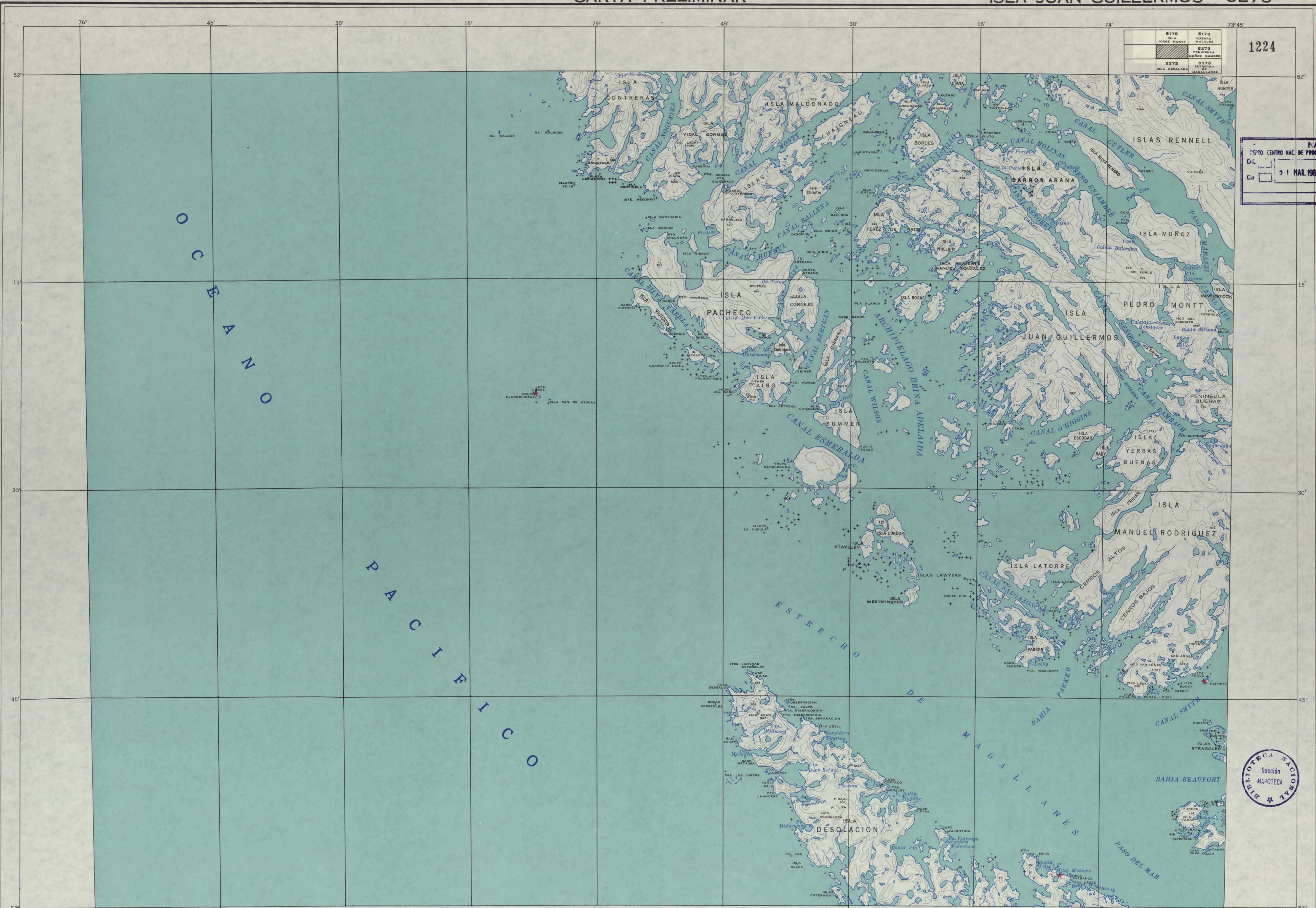


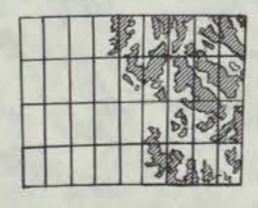
5175	ISLA JUAN GUILLERMO	5175	PUERTO NATALES
5275	ISLA JUAN GUILLERMO	5275	PUERTO NATALES
5375	ISLA JUAN GUILLERMO	5375	PUERTO NATALES
5475	ISLA JUAN GUILLERMO	5475	PUERTO NATALES

INSTITUTO GEOGRAFICO MILITAR  
CENTRO NACIONAL DE PROCESOS TECNICOS  
21 MAR 1966




INSCRIPCION N. 13.681

- LEYENDA**
- Caminos de 1.ª clase
  - Caminos de 2.ª clase
  - - - Caminos provisionarios y senderos
  - Ferrocarriles
  - Canales de regadío
  - Cortes del terreno
  - Terreno anegadizo
  - ★ Faros
  - ++ Rocas
  - Campo de Aviación Militar
  - Aeropuerto Civil
  - Aeropuerto Civil y Militar (mixto)
  - Campo de Aviación



- VALOR DEL DIAGRAMA**
- COMPILACION DE FOTOGRAFIAS TRIMETROGON
  - INFORMACION SOLO DE MAPAS
  - INFORMACION DE MAPAS APROXIMADOS
  - PUNTOS DE CONTROL USADOS EN LA COMPILACION (Δ EN LA CARTA)



ESCALA 1:250.000

