

DS

658

B 22

COMPENDIO

A 542751 ^{DUPL}

GEOGRAFIA

DE LAS

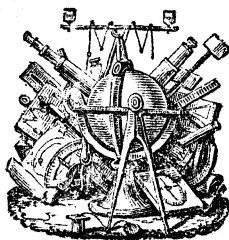
ISLAS FILIPINAS, MARIANAS Y JOLÓ

POR EL

P. FRANCISCO X. BARANERA

DE LA

COMPañA DE JESUS




MANILA

ESTABLECIMIENTO TIPOGRÁFICO DE RAMIREZ Y GIRAUDIER

À CARGO DE C. MIRALLES, MAGALLANES, N.º 3

1880



THE GIFT OF
J. B. Steene




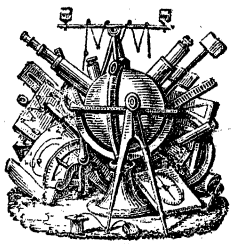


DS
658
.B22

COMPENDIO DE GEOGRAFÍA


DE LAS
ISLAS FILIPINAS, MARIANAS Y JOLÓ

POR EL
Antonio
P. FRANCISCO X. BARANERA
DE LA
COMPAÑIA DE JESUS



ESTABLECIMIENTO TIPOGRÁFICO DE RAMIREZ Y GIRAUDIER
Á CARGO DE C. MIRALLES, MAGALLANES, NÚM. 3

1880



Hift
J. B. Steene
11-5-1931

PRÓLOGO.

SI importante es el conocimiento de la *Historia* del país en que uno hã nacido, no lo es ménos el de su Geografía. Por esto al compendio de la *Historia de Filipinas* le añadimos las presentes nociones de su *Geografía*, cuya necesidad no se hacía sentir ménos, que la de la primera. Los libros que sirven de texto para ambas asignaturas en las escuelas, como impresos en Europa y para Europa, son tan escasos, y lo que peor es, tan inexactos las más de las veces, en las naciones que dan de éste grande Archipiélago, que se ha hecho preciso el completarlos con los dos citados *trataditos*; los que sin embargo no dejan de ser lo más completo posible en su género. Esperamos que merecerán la aceptación de los maestros y profesores, en tanto que no salgan á luz otros más acabados.

GEOGRAFÍA FÍSICA

DEL ARCHIPIÉLAGO FILIPINO

LECCION I.

TOPOGRAFÍA.

Archipiélago Filipino.—Se halla en aquella parte del extremo Oriente llamada *Malasia*; el dictado de *Filipino*, é de *Islas Filipinas* le fué dado por Ruy-López de Villalobos, uno de los primeros descubridores, en memoria del Príncipe de Astúrias, despues Felipe II.

Situacion geográfica.—Está situado entre los paralelos de $5^{\circ} 19'$ y $21^{\circ} 14'$ de latitud boreal; y entre los $120^{\circ} 28'$ y 130° de longitud oriental del Real Observatorio de Madrid; y entre los $123^{\circ} 8'$ y $132^{\circ} 49'$ de la misma longitud oriental del Observatorio de S. Fernando

Límites.—Báñanlo al N. y al O. el mar de China; al E. el Océano pacífico; al S. el mar de Célebes.

Islas que lo forman.—Cuéntanse en número de más de mil; pero las principales son: en el norte la isla de *Luzon*, la mayor entre todas, con sus adyacentes que son: las *Batanes* y *Babuyanes*, *Polillo*, *Mindoro*, *Lucban*, *Marinduque* y el *Corregidor*. En el centro están las llamadas *Visayas* ó de *Pintados* por los antiguos, y son las más notables: *Panay*, *Né-gros*, *Cebú*, *Leyte*, *Sámar*, *Bohol*, etc. Finalmente al sur de todo el Archipiélago demora la grande isla de *Mindanao*, *la de Basilan*, *las Calamianes*, *la Paragua*, *Balábac*, *Joló*, *Tawitawi*, etc.

Extension ó superficie.—Calcúlase mayor que la de España.

LECCION II.

CLIMATOLOGÍA.

Clima.—Es sano y suficientemente benigno pues no reinan en él enfermedades endémicas, como en otros climas de igual latitud. Solo la disentería, las viruelas, las calenturas intermitentes en parajes no desmontados, y ciertas enfermedades cutáneas, como la lepra, pueden citarse como las enfermedades más comunes del país.

Temperatura.—En los puntos bajos, como Manila, la *máxima* del calor comunmente no pasa de los 36° centígr., bajando la *mínima* á 16° idem. La altura barométrica *media* anual

reducida á cero grados es 758 milímetros; la *máxima* 765, y la *mínima* en caso de Huracan 740, y algunas veces menor.

Estaciones.—Señálanse tres; una *fria y seca*, que principia en Noviembre con la Monzon NE.; la otra, llamada estacion de *secas*, empieza por Marzo, haciéndose más sensible el calor en Abril, Mayo y Junio; y últimamente la estacion de *lluvias*, que suele durar hasta Octubre. Estas sin embargo suelen anticiparse algunos meses en las regiones que se hallan más al sur del Archipiélago.

Vientos.—Los más comunes en esta region son los de SO. y NE., los cuales en tiempo determinado se cambian entre sí. La duracion de estos vientos es llamada *Monzon*; y *cambio de Monzon*, el paso de una á otra. La entrada de la Monzon SO. tiene su principio regularmente en Junio y termina en Setiembre ú Octubre.

Lluvias.—La entrada de la Monzon SO. se verifica lenta y progresivamente por medio de chubascos, hasta que se afirma con una *colla*, que á veces suele durar quince y veinte dias.

Huracanes.—El nombre vulgar de éstos en Filipinas es el de *báguio*, que por fortuna los anuncia con alguna anticipacion un descenso rápido y muy notable de la columna barométrica. Pocos son los años en que la extraordinaria violencia de estos vientos, acompañados de fuertes lluvias, no cause estragos en algunos puntos del Archipiélago. Durante el período del *báguio* el viento recorre de 12

á 16 cuartas, segun que el movimiento circular del metéoro se corte por una cuerda mayor ó menor ó por un diámetro, empezando entre NE. y NO. y rolando ya por el E. ya por el O. segun que el vórtice pase respectivamente al S. ó al N. del observador. Termina generalmente con vientos del S.

LECCION III.

ETNOGRAFÍA,

Pobladores.—Los primeros habitantes del Archipiélago Filipino, conforme á la opinion más seguida debieron ser los llamados *Negritos*: vencidos éstos más tarde por invasores *Malayos*, hubieron de refugiarse en lo interior de las Islas, donde aun se les encuentra, si bien que en número cada dia más reducido. De estos *Malayos* conquistadores descienden los indígenas ó naturales, llamados *Indios*. Más tarde empezó á invadir éste fértil Archipiélago la raza funesta de los *Moros*. Mas detuviéronla en su marcha las armas españolas.

Poblacion.—El número de habitantes es el de 9.000,000, conforme á cálculos recientes y suficientemente razonados; entre ellos debe incluirse una inmigracion de 10,000 Europeos y 50,000 asiáticos.

Idiomas.—Cuéntanse más de treinta dialectos; pero los más principales son el *Visaya*, que es hablado por más de 2.000,000 de habitantes; el *Tagalo*, que se usa en las provincias del

centro de Luzon; el *Ilocano*, en las del norte; el *Vicol*, en las del sur de la misma isla.

Religion.—Es la *Católica, Apostólica, Romana*, única verdadera y única permitida en el Archipiélago.

Razas.—Las indígenas más numerosas son: *Indio, Mestizo sangley y Mestizo español*; Fuera de éstas hay la raza *Mora*, que aun infesta la grande isla de Mindanao y adyacentes.

LECCION IV.

HIDROGRAFÍA MARÍTIMA.

Puertos.—Los habilitados para el comercio exterior son además del de *Manila*, el de *Sual* en Pangasinan; el de *Legaspi* en Albay; el de *Taclóban* cabecera de Leyte; los de *Cebú, Iloilo y Zamboanga*. Hay además un puerto militar en Cavite y otro libre en Joló.

Bahías.—Las principales son la de *Manila* de 30 leguas de bojeo; la de *Lamon* al norte de Tayábas; la de *San Miguel* al norte de Camarines Sur; Mindanao, tiene al N. las de *Macahalar, Iligan y Sindangan*; al SO. la bahía *Illana*; al S. la de *Sarangani*. La isla de Basílan tiene al NO. la bahía de *San Rafael*,

Senos.—Son los principales en el S. de Luzon, los de *Balayan y Ragay*; al E. los de *Casigúran, Lagono y Albay*. En la isla de Masbate el de *Asid*; en la de Leyte el de *Ormoc*; al

NO. de Mindanao el de *Butúan y Panguil*; y al S. los de *Sibuguey y Davao*.

Cabos.—Los más principales son el *Bojeador* y el del *Engaño* al N. de Luzon; el de *Bolinao* al O. en la entrada del golfo de Lingayen, el de *Santiago* en la del seno de Balayan; *San Ildefonso* al E. de Luzon; el de *Calavite* al O. de Mindoro; el del *Espiritu Santo* al NNE. de Samar; el de *San Agustín* al S. de Mindanao; los de *Desastre* al N. y de *Melvil* al S. de Balábac.

Puntas.—Siendo tantas las islas que forman el Archipiélago, se comprende desde luego, que sus puntas han de ser casi innumerables. Señalaremos las que gozan de mayor celebridad y son: *Dile, Darigayos Caiman y Calumpan* al O. de Luzon; *Sigayan, Mabio y Tujian* al S.; *Dinapigue é Iligan* al E. Al O. de Mindoro *Tubile*, y al E. *Dumali y Dayagan*. En Panay, *Pucio y Dalipe* al O. En Negros *Sojoton* al O. y *Rombonon* al S. En Cebú *Tañon* al S. de la isla y *Bolalaque* al N. En Leyte *Hilóngos* al E. y *Maragosan* al S. En Sámar *Balicuatro* al N., *Capines* al S., y *Binugayan* al E. Mindanao tiene al N. las puntas de *Sipaca y Diuata*; al O. punta *Gorda y Blanca*; al S. punta de *Flechas* y de *Sarangani ó Panguian*; y al E. punta *Púngsan, Bacúling, Sancop y Cauait*.

Estrechos.—Los más notables son: el de *San Bernardino* entre Sámar y Luzon; *San Juanico*, entre Sámar y Leyte; el *Biliran* entre Leyte y la isla de Biliran; el de *Tañon* entre Cebú y Negros; el de *Iloilo*, entre Panay y la isla

de Guimarás; el de *Basílan* entre Zamboanga y la isla de Basílan; el de *Balábac* entre esta isla y la de Borneo; y el *paso de Surigao* entre Panáon y Surigao.

LECCION V.

OROGRAFÍA.

Montes.—El más notable por su elevacion es el cono volcánico llamado *Banájao* entre Tayábas y la Laguna, mide 7090 piés de elevacion sobre el nivel del mar; el *Caraballo-Sur*, ó gran *Caraballo* en el centro de la Isla de Luzon; el *Marivéles*, en la entrada de la bahía de Manila; su cumbre más alta se eleva á 5118 piés (1426 met.); el *Aráyat* al N. de la misma y mide 2459 piés (686 met.); el *Isarog* en Camarines S.; el *Canlaón* en Negros, y el *Apo* en Mindanao.

Cordilleras.—Deben mencionarse en primer término las que arrancando del gran *Caraballo-Sur*, como de un núcleo comun, se dirigen, una hacia el NE. de Luzon, terminando en el cabo del *Engaño*, y toma el nombre de *Montes de Sierra Madre*; otra hacia NO. hasta terminar en el *Caraballo-Norte* ó estribo que forma la punta de *Pata*; la tercera, tomando principio en la parte oriental del mismo gran *Caraballo*, corre en direccion al S. hasta la provincia de la Laguna, desde donde vuelve hacia al E., y por el centro de las de Tayábas,

Camarines y Albay forma el extremo SE. de Luzon. Desde el cabo Bolinao empieza otra cordillera que tomando la direccion SSE. viene á confinar con el encumbrado *Mariveles*. La isla de Negros se halla atravesada por una gran cordillera, que, principiando al N. NO. con el cerro llamado *Solitario*, termina al S. con la sierra de *Dumaguete*. Otro tanto sucede en la isla de Cebú dividida en dos costas, oriental la una y occidental la otra, por una cordillera que, arrancando del monte *Nailon* al NNO., termina en punta *Tañon*, al SSO. Direccion idéntica sigue la que forma la isla *Paragua*. Las dos grandes islas Leyte y Sámbar se encuentran tambien divididas por una cordillera que separa las dos costas oriental y occidental, presentando la circunstancia especial de tener estaciones encontradas al mismo tiempo. De casi todas las demás islas puede decirse que no son más que fragmentos del gran sistema de cordilleras que parecen mirar como á centro comun al gran *Caraballo*. La grande isla de Mindanao se encuentra arada por cordilleras considerables en direcciones diversas. Las más notables son tres: la primera partiendo desde los montes de Butúan se dirige hácia el NE. y termina al S. en el cabo de San Agustin. La segunda y tercera partiendo desde los montes de *Gingog* corren hácia el NO. y SO., extendiéndose ésta por la provincia de Misámis y continuando aquella hasta Zamboanga.

Volcanes.—Innumerables son los montes de forma y constitucion volcánica de que está

sembrado el Archipiélago. En mayor ó menor actividad se conocen sólo al presente, el de *Táal*, el *Mayon* y el *Bulúsan* en la isla de Luzon, el de *Babuyan* en la isla así llamada al N. de Luzon, el de *Camiguin* en la isla así llamada al N. de Mindanao; y en ésta el de *Macatúring* cerca de Cottabato, y el de *Apo* que es el más famoso, cerca del seno de Dávao.

LECCION VI.

HIDROGRAFÍA TERRESTRE.

Lagunas.—La de mayor extension es la de *Bay* de 36 leguas de bojeo, provincia de la Laguna; la de *Táal* en Batángas; la de *Camaren* en la Pampanga; la de *Cagayan* al E. de la provincia de este nombre. En la isla de Mindoro hay una grandiosa laguna, que desagua en la mar hacia el NO. en la punta de Naujan. Al E. de la isla de Leyte se halla la de *Bito* de 3 leguas de bojeo. Mindanao tiene en su interior las extensas lagunas de *Maguindanao* que da el nombre á la isla; las de *Butúan* y *Liguasin* que desaguan en el Rio-grande: la de *Malanao* al N. y desagua en la bahía de Iligan; y la de *Mainit* que desagua en el seno de Butúan, en que abunda el pescado, y no escasean los caimanes.

Lagos ó Pinacs.—Con este nombre son designadas en Filipinas ciertas lagunas, que se

forman en la estacion de lluvias, quedando en tiempo de secas en disposicion de ser sembradas. Es el *Pinac* más notable el de *Candaba* en la provincia de Bulacan, el cual llega á tener 8 leguas de extension; el de *Hagonoy* al SO. del anterior en la misma provincia; el de *Mangabol* al SO. de la provincia de Pangasinan.

Rios.—Son los más caudalosos en la isla de Luzon el llamado *Rio-grande de Cagayan* que, abastecido por la confluencia de los diversos rios, que le envian las dos grandes cordilleras al E. y al O. desagua en Aparri al N. de dicha isla. El *Chico*, que tiene su origen en la laguna de *Canaren*, el cual toma luego el nombre de *Rio-grande* de la Pampanga y que dividido en varios brazos desagua en el N. de la bahía de Manila. El *Agno* que, desprendiéndose de las vertientes al SO. de la gran cordillera NO. viene á desembocar en el golfo de Lingayen. El *Abra* el cual tiene su nacimiento en las vertientes opuestas al anterior, y desemboca por diversas barras en punta *Dile*, al O. de Luzon. El *Pasig* que nace en la laguna de Bay y baña los muros de Manila. Mindanao cuenta entre sus rios más caudalosos, el *Butian* y el *Pulangui* ó *Rio-grande* que, originándose de las grandes cordilleras y lagunas al centro de esta isla, desaguan el primero al N. y segundo al SO. de la misma. Todos estos rios son más ó ménos navegables en sus desembocaduras.

Cascadas.—Poco conocidas son las que hay en las diversas islas del Archipiélago, parti-

cularmente en las de Luzon y de Mindanao. La que de más fama goza es la del *Botocan* ó de *Majayjay* en el confin de las provincias de Tayabas y de la Laguna: el agua se precipita desde una elevacion de 500 piés, (140 met.). En esta última provincia cerca del pueblo de Baños hay otra cascada no ménos vistosa que la anterior. En el monte Aduas (Morong) las hay tambien muy bellas. En Mindanao se encuentran tambien la del rio de Iligan que sale de la Laguna de Malanao; y la del riachuelo de Miaga en los montes de Bislig.

Aguas termales y minerales.—Las del pueblo de Baños ó Mainit en la Laguna se elevan á la temperatura de 67°. *Reaumur*. Cerca de Pagsangjan hay un chorro de cuatro pulgadas de diámetro de agua muy caliente y cargada de sales de hierro; Mavitac y Paete tienen aguas sulfurosas. Tambien se hallan en varios pueblos de las provincias de Albay (1) y Tayabas. En el cráter de Táal hay varias lagunitas de aguas sulfurosas y calientes. En Sadanga, término de Bontoc, existe un abundante manantial de aguas termales ferruginosas. Las hay en Siaton término de Dumaguete y en el pueblo de Placer del distrito de Surigao.

(1) Un análisis del agua sulfurosa del Mayon en Budias ha dado el resultado siguiente:

Cloruro de Sodio.. . . .	0,579
Sulfuro de cal.. . . .	0,403
Carbonato de idem.. . . .	0,297
Carbonato de Magnesia.. . .	0,018
Hidrógeno sulfurado.. . . .	0,282
Agua.	98,421

100,000

LECCION VII.

ZOOGRAFÍA.

Cuadrúpedos.—Tiene el primer lugar el *búfalo* ó *carabao* utilísimo para las faenas del campo; se halla en todas las Islas; el caballo, de pequeña estatura, pero ágil y valiente; el buey que en algunas provincias como Batán-gas, sirve como en Europa para la labranza. Abunda el cerdo, con cuya carne se alimentan los naturales; hay cabras, carneros; éstos no abundan mucho.

Cuadrúpedos silvestres.—El javalí ó cerdo montés se encuentra en todas las selvas; otro tanto puede decirse del ciervo y del venadito. Hay monos y micos de muchas clases; gatos monteses, algalias, *mútiles*, especie de zorrillos; *taguanes* ó *guiguas*, de pieles finísimas con unas membranas en las dos manos á manera de alas, con que saltan de un árbol á otro hasta la distancia de 30 á 40 piés; el *masigan*, que es un enemigo encarnizado de los ratones.

Aves.—La más grande es la *pagala* de 5 piés de altura; el *tipol*, especie de grulla; el *calao* de cabeza y pico desmesurado; abundan los gallos salvajes y caseros, los pichones y tórtolas de gran variedad de tamaños y colores. Hay también águilas, pelícanos, gavilanes, patos salvajes, oropéndolas, becasas: variedad grande y vistosísima de papagayos y cotorras: el *tabon*, que escarba á una gran profundidad

la arena, y allí pone sus huevos, los cuales son mayores que los de pato, con ser el tabon menor que una gallina: éstos huevos son un manjar delicado; la diminuta *salangana*, cuyo nido constituye un manjar delicado; el pájaro mosca, &c. &c. Vense bandadas de murciélagos, algunos muy grandes.

Peces.—Abunda tanto el pescado que, despues de la morisqueta, puede decirse que es el manjar comun de los indios: el más conocido es el *quitang*, la *curbina*, la *lisa*, el *bagre*, la *bia*, el *hito*, los *bocadulces* y *salmonetes*, etc. Se cuentan tambien *lubinas*, *rayas*, *cóngrios*, *sardinias*; y sobre todos éstos el *dalag* muy sano y abundante, que en tiempo de lluvias se pesca en las sementeras, así como tambien las *anguilas*.

Anfibios y Mariscos.—El fiero caiman, especie de cocodrilo, se encuentra aun en las riberas solitarias: lo mismo que la *iguana* de tamaño menor, como tambien el *paucan* ó tortuga que da el precioso *carey*. La conchiología de estos mares no conoce rival en el mundo; abunda el *coral*, las *madréporas* de formas caprichosísimas, la *concha nácar*. Las llamadas *regaderas de Cebú* son una especialidad de éstas playas; otro tanto puede decirse de los *taclobos*, conchas á veces de más de una vara de un extremo á otro.

Reptiles.—Cuéntase entre éstos la culebra *Boa*; el *dajunpalay* vivora venenosa; el *chacon*, especie de lagarto cuya vivienda son los tejados de las casas; *galac-galac verde*, especie de dragon.

Insectos.—Funesto y demasiado comun es

el devastador *anay*; la *langosta* que tala las sementeras; el *mosquito* impertinente; el *goang* que destruye los cocos: el *alitaptap* luciérnaga volarada, que reviste de millares de luces los árboles. Hay variedad suma de *mariposas*, *coléopteros*, etc.

LECCION VIII.

FITOGRAFÍA.

Es ésta extraordinariamente rica y variada en el Archipiélago Filipino, y necesitaría un tratado aparte para dar idea de ella

Arboles.—Para maderas de construccion hay: *el Manconó, el Molave, el Ipil, el Yacal, el Banabá, el Guijo, el Baticulin*, etc. para mueblajes la *Narra* blanca y roja, *Camagon, el Ebano, el Téndalo, el Malatapay, Laniti* blanquísimo, etc. (1)

Frutales.—La *Manga, el Ate, el Lanzon, Sapote, Macopa, el Chico, Lomboy, Guayaba, Guanábano, Casoy, Naranjo, Cajel, el Plátano*, de los naturales pan cotidiano de más de 50 especies, etc.

Plantas aromáticas.—*Rosa de china, Pasionaria, Sampaguita, Ilang-ilang, Sampaga, Calachuchi, Alangilan, Caviqui*, etc.

Palmeras.—Lleva entre éstas la primacía el utilísimo *Coco*, del cual extrae el Filipino tantas cosas, que casi con él solo pudiera vivir:

(1) Estos nombres están tomados del tagalo.

la *Bonga*, con la que compone su indispensable *buyo*: el *Cabo negro*, del que se hacen cables incorruptibles dentro del agua, la *Nipa*, el *Buri*, y la *Palma-brava* para construcciones hidráulicas.

Arbustos.—Son verdaderas minas de oro el *Café*, el *Cacao*, el algodón de varias clases, la canela, el tamarindo, la pimienta etc.

A estos pueden juntarse plantas, que producen no menor riqueza, como son: el tabaco, el añil, el *paláy* ó arroz, la caña-azúcar, etc.; la piña, riquísima por su fruta y hebra finísima; el *abacá*, filamento que forma una de las principales riquezas del país; el *nito* del que se fabrican sombreros y petacas tan preciosas que han obtenido premios en las exposiciones de Europa.

Cañas.—Notabilísimas son las de Filipinas, pues con ellas se levantan andamios de más de 30 varas; se fabrican casas y puentes por los que transitan carruajes. Las hay de especies varias: *Cauáyang totoó*, *Cauáyang quilíng*, *Osin*, *Tairánac*, *Anós*, etc. A éstas pueden agregarse las del *Bejuco* que se extiende á muchos centenares de varas; son los mas conocidos, el *ditan*, *palásan*, *yantoc*, *taldá*, *curug*, etc.

Finalmente hay plantas que dan aceite, como el *Colóng-colóng* y el *Anobling*; jabon natural, como el *Gogo* y el *Tubú*; sirven para hacer el artificial el *Dampolit* y el *Catáng-cátang*; de otras se fabrican cuerdas, hilo y papel, como el *Anibong* y el *Babago*, dan el color amarillo el *Binúcao* é *Himbabao*; el azul, el *Táyom-táyom* y el *Anonang*; morado el *Calitcalit*; y el *Sibato*; encarnado, el *Tabigui* y el *Balásbas*; púrpura, el *Cacuentasan* y algunas

conchas marítimas; negro, el *Mauquit* y el *Payangtit*; resinas olorosas y medicinales, el *Buta-buta* y el *Táua-táua*; agua potable, el *Salud-salud* y el *Dit-an*; son caústicos, el *Casóy* y el *Malíngay*; purgantes, el *Matangolang* y el *Salag-salag*; febrífugos, el *Dita* y el *Tiquis-tiquis*. Véase la Flora del P Blanco y se hallarán por centenares los géneros que hemos apuntado.

LECCION IX.

MINERALOGRAFÍA.

Carbon.—Se encuentra en las tierras de Caramoan en Camarines Sur. En la Isla de Batan, y en el partido de Sorsogon (Albay). En este último territorio se han reconocido capas que tienen de 7 á 8 métrros de potencia y cuya longitud se supone de más de cuatro leguas. En el término de Atimónan en Tayábas. En las montañas que separan las provincias de Bulacan, Pampanga y Nueva-Ecija. En las islas de Sámar, Cebú, Negros y Mindanao.

Hierro.—Los criaderos de mayor consideracion son: los montes de Bulacan, Pampanga y Nueva-Ecija, donde se presenta en masas enormes de hierro oxidulado magnético que contiene hasta el 75 y 80 p \S de hierro puro; en el término de Paracale, Camarines Norte, y en muchos puntos de Mindanao.

Cobre.—Lo hay en el monte *Talos* del término de Atimónan (Tayábas). En el término

de Mambulao (Camarines Norte). En el paraje llamado Iba, y en el seno de Guinobátan. En la isla de Masbate. En Caramóan, (Camarines Sur). En Antique, término de Sibalon, hay cobre oxidulado y arsenical. En la isla de Capul piritita cobriza. En el distrito de Lepanto, (Rancherías de Mancayan, Suyuc, Bumucum y Agbao) riquísimos cobres grices sulfurados y piritosos. En Mindanao se encuentra tambien el cobre con frecuencia, pero donde se ha presentado hasta hoy de mejor calidad y más fácil de explotación ha sido en el pueblecito de Taganaan, distante tres leguas de la cabecera de Surigao.

Oro.—Rara es la provincia que no explote el oro en mayor ó menor cantidad. En Luzon, los puntos más notables son los términos de los pueblos de Mambulao, Paracale y Sabog de Camarines Norte, donde lo explotan en filones y en aluviones. En territorio de los *Igorrotes*, *Burios* y *Afuyaos*. En varios puntos de Nueva-Ecija, de Pangasinan y en el término de Atimónan. En Cebú, entre los pueblos de Liloan y Danao. En las islas de Rapurapu, Mindoro, Sibuyan y Panay (1)

(1) En Mindanao se ha recogido oro en casi toda la isla, pero muy principalmente en el Distrito de Misámis en el término llamado Pittao. El Distrito de Surigao es tan abundante en tan precioso metal, que todos sus montes desde Mainit á Caraga parecen estar llenos de Minas de oro; pero donde más se explotan es en Surigao, Mainit, Taganaan, Placer, Lianga y Suribao que se encuentra por cima de los empinados montes de Ginatúan.—Tambien hay Minas en la isla de Dinágat: y no ha muchos años se ha descubierto una muy productiva en la isla de Leyte, término de Inolinan.

Plomo.—En Cebú, término de Consolacion, se encuentran criaderos de galena, que en ensayos han producido 37 p^o de plomo y una onza de oro y dos de plata en un quintal de mineral. En Camarines Norte, término de Paracale y Mambulao existen varios piloncitos de galena argento-aurífera. En el mismo Mambulao hay algunos pilones de plomo-rojo, ó sea cromato de plomo.

Azufre.—Existe en las inmediaciones de los volcanes, tales como en el de Táal, Bulúsan y Apo (*Mindanao*,) y también en depósito considerable en la parte central de la isla de Leyte, de donde se exporta á los otras islas.

Mercurio.—Se ha asegurado más de una vez la existencia de este precioso mineral en la provincia de Cápiz y en el litoral norte de Mindanao, pero no ha podido conseguirse el reconocimiento de los criaderos.

Mármoles.—Existen en las islas de Romblon y de Guinarás. En Camarines Sur, término de Bato y Libon, hay alabastro, el cual abunda también en Mindanao.

Jaspe.—Lo hay en los montes de S. Mateo, Marivéles y en la provincia de Pangasinan.



GEOGRAFÍA POLÍTICA

DE FILIPINAS.



LECCION X.

ARQUIGRAFÍA.

Gobierno General.—El Gobierno de las Islas Filipinas, con agregacion de las Marianas, Carolinas y Joló está á cargo de un Gobernador General, que á este título reúne el de Vice-Real-Patrono, y el de Capitan General, abrazando su autoridad todas las facultades que se derivan de estos títulos, tanto para la administracion, como para la seguridad y defensa del territorio.

Comandancias Generales.—Dependientes del Gobierno Superior del Archipiélago hay un Gobernador General de las Islas Visayas, el cual tiene su residencia en Cebú, y otro de todo Mindanao é islas adyacentes, que reside en la Capital de aquella isla. Estos Gobernadores suelen ser de la clase de Brigadieres.

Gobierno de Provincias.—Estas están administradas por Gobernadores, que en Luzon generalmente son letrados y llevan el título de Alcalde Mayor; el cual ejerce la jurisdicción gubernativa y contenciosa en primera instancia, y es capitán á guerra. Los jefes de las demás provincias son militares; lo mismo que los de las divisiones territoriales del Archipiélago, como son las Comandancias Político-Militares y los Distritos.

Gobierno de Poblaciones.—Los pueblos del Archipiélago están regidos por un Gobernadorcillo, que se elige cada dos años por trece electores, conviene á saber; el Gobernadorcillo saliente, seis principales y seis cabezas de Barangay. En las cabeceras y poblaciones numerosas, donde abunda la clase de mestizos, suelen nombrarse dos Gobernadorcillos, uno para naturales y otro para mestizos, y tienen unos y otros su tribunal correspondiente, que es la casa consistorial de la poblacion. Además del gobierno municipal, conocen en causas civiles hasta el valor de 44 pesos; proceden en los casos criminales á la formacion de sumaria; y sentencian en los procesos verbales.

Gobierno de Barrios.—Hay tambien en cada pueblo muncípes llamados cabezas de Barangay. Cada cabeza cuida de 45 á 50 tributos, que forman otras tantas familias. Deben residir con ellas en el barrio, y atender al buen orden, repartiendo los servicios de comunidad, transigir las diferencias, y cobrar el tributo bajo fianza, para formalizar su entrega. Este gobierno es hereditario ó electivo.

LECCION XI.

COROGRAFÍA.

Provincia de Luzon.—**MANILA.**—(1) Esta provincia que ántes se llamaba *Tondo*, está en el centro de Luzon y tiene al N. la provincia de Bulacan, al S. la de Cavite, al E. la Laguna, y la bahía de su nombre al O. Con ser de las más pequeñas, pues no cuenta más de unas 18 leguas de circunferencia, es sin embargo una de las más pobladas. Puede calcularse en 500,000 el número de sus habitantes (2) distribuidos en 26 parroquias, pueblos y visitas.

Capital. La Ciudad de Manila es la Capital de la provincia y de todo el Archipiélago. En ella tiene su residencia el Gobernador General y el Arzobispo Metropolitano de todas las islas, la Real Audiencia, las Direcciones Generales de Administracion Civil y de Hacienda, el Gobernador Civil y Ayuntamiento Municipal, el Gobierno y Administracion Militar, las Inspecciones de Ingenieros militares

(1) Omítase el poner la situacion geográfica de las diversas provincias, islas, poblaciones, &c. en hallar la cual podrán ejercitarse con utilidad los alumnos por medio de las mapas.

(2) Resultando una discrepancia notabilísima entre los cálculos antiguos y los que recientemente se han hecho acerca de la poblacion de Filipinas, nuestras cifras no significarán más, que el número aproximado, interin no se averigüe el verdadero.

y civiles, el Consejo de Administracion, la Tesorería, la Direccion de Correos y Telégrafos, &c. &c. Asciede á catorce mil el número de sus habitantes. Es ciudad fortificada, con edificios todos de mampostería. Sus calles son espaciosas y tiradas á cordel, conforme la trazó su inmortal fundador Legaspi, con tal arte, que siempre queda sombra en una de sus aceras. Las dependencias y oficinas del Estado, que eran edificios magníficos, fueron arruinados en el terremoto de 1863. En estos últimos años se ha levantado de nuevo la Aduana donde la Real Hacienda tiene sus oficinas; actualmente se está levantando asimismo el Cabildo ó Casa Municipal.

Iglesias.—La Catedral ha sido restaurada de una manera suntuosa, imitando una arquitectura, que puede llamarse romano--bizantina. Hay además en Manila cuatro conventos con espaciosos templos pertenecientes á las órdenes religiosas de San Agustin, San Francisco, Santo Domingo y Recoletos de S. Agustin; una residencia y Oratorio público de PP. de la Compañía de Jesus; un convento é Iglesia de Religiosas de Santa Clara.

Instruccion pública.—Hay un Seminario Conciliar á cargo de los Sres. Sacerdotes de la Mision de S. Vicente de Paul; los religiosos de Santo Domingo tienen una Universidad, en la que se confieren grados de Licenciado y Doctor en las facultades de Teología y Cánones, y los de Licenciado en las de Derecho Civil, Medicina y Farmacia. En la misma hay colegio de segunda enseñanza; y tienen otro á

su cargo los PP. de la Compañía de Jesus, llamado *Ateneo Municipal*, por ser subvencionado por el Excmo. Ayuntamiento; en los que se cursan los estudios generales y los de aplicacion á la agricultura, industria y comercio. En ambos se confieren los títulos de Bachiller en Artes y de Perito mercantil, agrónomo industrial, etc. Una Escuela Normal de Maestros, dos escuelas de instruccion primaria, una para españoles y otra para naturales, están asimismo á cargo de los PP. de la Compañía. Para estudios de segunda enseñanza hay ademàs el Colegio de San Juan de Letran. En todos los susodichos Colegios los alumnos se dividen en internos y externos, sino es en el Seminario donde todos son internos. Tiene la Capital una Escuela Náutica y Academia de Dibujo; una sociedad de Amigos del País. Se publican en ella una *Gaceta Oficial*, un *Boletín Eclesiástico* del Arzobispado de Manila y cuatro periódicos diarios. Para la educacion y enseñanza de niñas hay en la Capital el Colegio de Santa Isabel y el de Santa Potenciana, ambos de fundacion antigua; el de la Inmaculada Concepcion y la Escuela Municipal dirigidos por las Hijas de la Caridad; los Beaterios Colegios de Santa Rosa y de Santa Catalina; éste último á cargo de Beatas Dominicadas; y el Beaterio dicho de la Compañía.

Beneficencia.--Intramuros encuentran los enfermos un grandioso Hospital Civil, otro militar en los afueras, y una Casa de Beneficencia, establecimientos todos servidos por las Hijas de la Caridad; un Hospital de Leprosos en San Lázaro.

LECCION XII.

Hay tambien una Cárcel espaciosa; y un presidio, donde tienen cabida 800 penados y en él se ejercitan éstos en varios oficios y artes útiles.

Arrabales y Pueblos de Manila.—Dos puentes suntuosos, uno de sillería y hierro, llamado Puente de España, y otro colgante sobre el Pásig; unen la Ciudad con sus populosos arrabales.

Binondo.—El de más importancia es Binondo. En él está centralizada la vida del comercio nacional y extranjero. Tiene buenos edificios, entre los que descuella su Iglesia parroquial, una de las más espaciosas, con una torre, que es la más notable de Filipinas; calles anchas y muy abastecidas; llamando particularmente la atencion por su esplendidez las de la Escolta. El número de almas es de 45,000.

Tondo.—Se halla al N. del anterior, muy poblado tambien, pero abundan todavía en él las casas de caña y nipa. Su Iglesia nuevamente construida es notable por su esbeltez y buen gusto. Provincia de Tondo se habia llamado siempre hasta 20 de Mayo de 1856, la que al presente es provincia de Manila. La poblacion es de 25,000 almas.

Por la elegancia de las viviendas son notables entre los demás, los barrios de S. Miguel, San Sebastian con convento y templo mag-

nífico de PP. Recoletos de San Agustín, un Beaterio para indias y mestizas, San Anton y Sampaloc notables por sus espaciosas calles y casas magníficas.

Pueblos.—Los de mayor importancia de la provincia son *Malabon*, que tiene una Iglesia espaciosísima con dos buenas torres; una fábrica de cigarros, en la que se ocupan sobre 5,000 operarias. Su población es de 30,000 almas. *Pásig*, que tiene además de la Iglesia y convento, otras varias casas de fábrica hermosa. Hay en este pueblo un Beaterio para educación y recogimiento de jóvenes mestizas é indias. Tiene de población 20.000 almas. *Pateros*, notable por la industria peculiar de este pueblo, que consiste en la cría de numerosísimas bandadas de patos para la venta de huevos, de que hacen gran consumo los indios. *Mariguina*, célebre por el manantial de agua ferruginosa conocido por el *chorrillo*, donde encuentran alivio los enfermos de la Capital. *Las Piñas*, cuya Iglesia tiene un buen órgano construido con cañas del país.

Productos.—Además de los comunes en el país como son el *paláy*, caña-dulce, maiz, cultívase en esta provincia y se exporta á otras el betel, planta cuya exquisita hoja forma la parte principal del *buyo*. *Pasay* es el pueblo, que casi exclusivamente se dedica á este ramo de agricultura.

Comercio é industria.—Hállanse establecidas en varios de sus pueblos fábricas de refino de azúcar, de alcoholes, de hielo, de hilo, cuerda y cables de abacá, fundiciones de hierro, má-

quinas de aserrar madera movidas por el vapor, etc. Son muchos los establecimientos comerciales de españoles y extranjeros, con sucursales en las provincias.

Puerto.—Acuden á él naves de todas las naciones del mundo; hallándose ancladas por lo general en bahía de 25 á 30 de gran porte, sin contar con las muchas, que van á surgir dentro del rio. Salen vapores diarios á diversos puntos de la isla de Luzon próximos á la Capital; semanales á las provincias mas remotas de la misma y á China; quincenales á todos los puntos del Archipiélago y á Europa encargados de llevar la correspondencia interior y exterior. Tres líneas telegráficas que van todos los dias ensanchando sus hilos, tienen en continua comunicacion con la Capital las principales provincias de Luzon, y últimamente ha venido á completar este género de servicios el cable submarino, tendido de Hong-kong al cabo Bolinao, poniendo este país en fácil comunicacion con lo restante del mundo.

LECCION XIII.

Bulacan.—Confina al N. con Nueva-Ecija, al S. con Manila y su bahía, al E. con la cordillera del *Caraballo-Sur*, y al O. con la Pampanga; mide tan sólo unas 13 leguas de E. á O. y 9 de N. á S., pero su frondosidad es tal, que con razon se la llama el *Jardin de Filipinas*. Está muy poblada, ascendiendo á

310,000 el número de sus habitantes, incluso los negritos que viven en los montes. Tiene 23 pueblos y varias visitas. Está administrada por un Alcalde con categoría de término.

Cabecera.—Es el pueblo de Bulacan de 15,000 almas, residencia del Alcalde Mayor. Tiene buenos edificios; la Iglesia es de hermosa fábrica. Hay levantado un obelisco, consagrado á la memoria del célebre botánico P. Blanco de la órden de San Agustín. Embellécela paseos y calzadas muy cómodas.

Poblaciones.—La más numerosa es *Baliuag*, que cuenta 35,000 habitantes; atraviésala el río Quingua; tiene anchurosas calles y en su plaza se celebra mercado semanal. Fabrícense en ella sombreros y petacas finísimas. *Malolos*, del que por su excesiva poblacion se le separaron en 1859 los pueblos de Santa Isabel y Barasoain. Su Iglesia es magnífica. *Quingua*, sitio de recreo para tomar baños en las cristalinas aguas de su río, de campiña deliciosa. *Angat*, en cuyos montes se hallan abundantes minas de hierro, hermosas maderas de construcción, el ébano, palo-tinto, sibucáo etc.; en él se funden *cáuas* y *carajats* de tanto uso en el país.

Producciones.—El arroz, la caña-azúcar, el maíz, el ajonjolí, el añil son las principales de la provincia. Abundan las frutas en especial la dulcísima manga. Criase en ella el *pasao*, textil de hebra larga sedosa, más resistente que el abacá y que parece reunir las condiciones del cáñamo. Sus montes abundan en toda clase de maderas y minas de varios metales.

Idioma.—Se habla el tagalo con mucha propiedad.

Nueva-Ecija.—La forma sumamente irregular de ésta provincia no permite deslindarla claramente. En la parte oriental se extiende desde la ensenada de Paláuan, perteneciente ahora à la Isabela, siguiendo toda la contracosta hasta el punto de Lampon frente à la isla de Polillo. Por el S. confina con la provincia de la Laguna y distrito de Mórong, Bulacan y la Pampanga. Por el O. con Pangasinan, Nueva-Vizcaya, Isabela y Cagayan; y por el N. con ésta última. Tiene 23 pueblos, con muchos bárrios; y el número de habitantes junto con las razas infieles puede calcularse en 180,000. Gobiérnala un Alcalde Mayor de la categoría de entrada.

Cabecera.—Es el pueblo de San Isidro, el cual tiene algunos edificios de fábrica y buena Iglesia, con 15,000 habitantes. Entre las poblaciones principales se cuentan *Gapan, Peñaranda, Puncan, Caliao, San Antonio*, &c Lo montuoso del terreno permite apénas alguna que otra calzada.

Producciones.—Muchas y excelentes maderas, arroz, maíz, caña-dulce, tabaco. Hay algunas ganaderías para el abasto de Manila.

Idiomas.—Son el tagalo, el ilocano, el pampango y el pangasinan.

Comandancia P. M. del príncipe.—Esta depende de la provincia de Nueva-Ecija, comprendiendo los pueblos de Beler y Casiguran y cinco rancherías de infieles al SO. Fué creada con objeto de contener las irrupciones de infieles. El

terreno es fragoso y lleno de maleza. El número de sus habitantes es 11,000.

Idiomas.—Son el tagalo, el ilocano y el ilongote.

LECCION XIV.

—

Nueva-Vizcaya.—Creada en 1841, se halla comprendida al E. y al O. entre las dos cordilleras de los Caraballos; linda al S. con la provincia de Nueva-Ecija y al N. con la de la Isabela. El número de habitantes es de 160,000 distribuidos en 8 pueblos y numerosas rancherías de infieles. Pertenece también á ésta provincia el distrito de Quiangau al NO. de la misma. Está al frente de ella un Gobernador P. M.

Cabecera.—Es Bayombong, á la orilla izquierda del rio Magat; su clima es lluvioso y frio. Los pueblos de mayor importancia son: *Bambang, Dupax, Camaray* y *Aritao*.

Producciones.—Arroz es la principal; dáse además algun maíz, tabaco, añil, caña-dulce, gran variedad de maderas y palmas en los montes, cera y miel; tiene canteras de piedra fina; mucha caza mayor y menor.

Idiomas.—Háblanse el gaddan, el isinain, el itugao, el iblau y el ilongote.

Isabela de Luzon.—Esta provincia creada en 1856, confina al N. con la de Cagayan, al S. con la de Nueva-Vizcaya, al E. con el mar Pacífico, y al O. con la provincia de Abra

y distrito de Lepanto. Asciede á 100,000 el número de almas en 9 pueblos y numerosas hordas de salvajes, negritos, catalanganes, ilongotes, bungananes, mayoyaos y gaddanes. El jefe de la provincia es un Gobernador P. M.

Cabecera.—Llámase Ilágan y está situada á la orilla derecha del Rio-grande de Cagayan; es clima templado y sano. La poblacion más numerosa es *Cabagan* de 14,000 habitantes: siguen *Tumauini*, *Echagüe*, *Gamut*, etc.

Producciones.—Esta provincia como la de Cagayan cultiva casi exclusivamente el tabaco, que es de muy buena calidad, y tambien el maíz.

Comandancia de Saltan.—Dependiente del Gobierno de la Isabela, fué creada ésta Comandancia año de 1857 entre los Igorrotes y Gaddanes, para imponerles respeto. Sus habitantes ascienden á 14,000.

Idiomas.—Son el sibáuang, el gaddan, el yuga y el iraya.

LECCION XV.

Cagayan.—Es provincia la más dilatada y una de las de más antigua creacion, nérvio del presupuesto filipino. Báñala al N. el mar de China, linda al S. con la Isabela, confina al E. con el Océano pacífico, conteniéndola al O. la cordillera del Caraballo occidental. Puede calcularse en 300,000 el número de sus habi-

tantes, repartidos en 19 poblaciones y numerosas rancherías de infieles. Gobiérnala un Alcalde Mayor de categoría de término.

Cabecera.—Llámase Tuguegarao al SE. de la provincia con Iglesia y Casa-real de mampostería, una plaza de las más espaciosas que hay en todas las Islas. Tiene unas 22,000 almas.

Pueblos.—Los principales son: *Aparri* de 10,000 almas, con puerto de mar; *Lal-ló*, que antiguamente fué Ciudad episcopal con el nombre de Nueva-Segovia, al presente depósito general de las colecciones de tabaco; *Enrile*, *Solana*, *Amulung*, *Amulag*.

Producciones.—La principal y la que las absorbe todas es el tabaco, del cual se suelen coger todos los años unos 250,000 fardos. Hay que importar el arroz y otros alimentos para el consumo de los habitantes, quienes, gracias á su buena organizacion, viven con un desahogo que les permite ser cultos y agasajadores para con sus huéspedes.

Idiomas.—Se hablan en ésta provincia el cagayan, el ibanag, el itavès, el aeta, el ilocano, el gaddan, el dadaya, el apayo y el malaneg.

Islas Batanes y Babuyanes.—Al N. de la isla de Luzon y SSE. de la Formosa se hallan dos grupos pequeños de islas denominados, Batanes las primeras, Babuyanes las segundas y más próximas á la provincia de Cagayan, de la cual dependen. El primero lo componen las islas de *Albayat*, *Batan*, *Saptang* é *Ibongos*; y el segundo está formado con las de *Camiguin*, *Ibabuyan*, *Calayan*, *Dalupiri* y

Fuga. El número de almas es 14,000. Están gobernadas por un Alcalde Mayor con categoría de entrada.

Cabecera.—Es Santo Domingo de Basco, siguen *San José de Ibana* en la isla de Batan, *San Carlos de Cagatao* y algunas otras poblaciones de menor importancia.

Producciones.—Son escasísimas, pues están aquellas islas muy azotadas de los huracanes.

Idiomas—Son el ibanag, el malaneg y el itavés.

LECCION XVI.

Pampanga.—Esta provincia, reformada como se halla al presente, tiene por límites al N. las provincias de Nueva-Ecija y de Tarlac; al E. Bulacan, al S. la bahía de Manila y parte de la provincia de Bataan, al O. la cordillera de montañas que la separan de la provincia de Zambales; tienen 22 pueblos, y gran número de visitas, que comprenden unos 390,000 habitantes. Está gobernada por un Alcalde Mayor de categoría de término.

Cabecera.—Es *Bacolor* situada en terreno llano á la orilla derecha del rio Bétis. Tiene algunos buenos edificios de fábrica, como son la Iglesia, Convento y Casa-real. Hay nuevamente construida una magnífica Casa-tribunal de sillería: tiene levantado un sencillo monumento á la memoria del Señor Anda Salazar: su pobla-

cion es de unas 12,000 almas. Hay otras poblaciones que compiten con la cabecera en número y belleza de edificios, como son *San Fernando*, *México*, *Aráyat*, y algunas la superan en número de habitantes, como *Macabebe* que tiene 17,000, *Candava* 16,000, *Lubao* 14,000.

Producciones.—Las cosechas principales son el azúcar, para cuya elaboracion funcionan muchas máquinas movidas por el vapor, el maíz, el arroz, añil, ajonjolí etc. Es una de las provincias más productoras, por ser la mejor cultivada del Archipiélago.

Idioma.—Es el pampango, propio y exclusivo de ésta provincia: sus habitantes se han distinguido siempre por la energía y lealtad de su carácter.

Tarlac.—Esta provincia fué formada en Noviembre de 1873 con la parte superior de la Pampanga, y una pequeña porcion de territorio de la provincia de Pangasinan. Sus límites por consiguiente son al S. la Pampanga, al E. Nueva-Ecija, al O. Zambales y al N. Pangasinan. El número de almas no pasa mucho de 80,000 por cuanto está muy poco poblada en comparacion del terreno que ocupa. Está gobernada ésta provincia por un Comandante P. M.; y en lo judicial depende de la Alcaldía Mayor de la Pampanga.

Cabecera.—Es *Tarlac* sentada á la orilla del rio de su nombre, con unas 10,000 almas; las demás poblaciones de alguna importancia son *Magalang*, que cuenta 11,000 y *la Paz* 7,000.

Producciones.—Son el arroz, caña-dulce, abacá, añil, algodón. Abundan las palmas de

yoro y *buri*, bejucos y maderas de todas clases.

Idioma.--El general es el pampango; en algunos puntos se habla el pangasinan y el ilocano.

Comandancia de Porac.--Erigida en Setiembre de 1862 para tener á raya al bandolerismo, está situada en las raíces de los altos montes de Abo y Pinatubo, que se hallan en la cordillera que separa Zambales de la Pampanga. Depende del Gobierno de la Pampanga. Goza de muy buen clima y de aguas excelentes, adquiriendo en ella un desarrollo considerable la agricultura. Habitantes 18,000.

LECCION XVII.

Bataan.--Esta provincia forma una verdadera península unida al N. con Zambales y la Pampanga, al E. tiene la bahía de Manila, al S. la boca Chica de la misma y puerto de Mariveles, al O. el mar de China y puerto de Subig. Su poblacion es de 67,000 almas en 10 pueblos, algunas visitas y rancherías de infieles Negritos. Está bajo el gobierno de un Alcalde Mayor con categoría de ascenso.

Cabecera.--Es *Balanga*, poblacion hermosa: la Iglesia es muy buena y tiene torre con reloj, su plaza es vistosa por el jardin y verja que tiene en el centro; las calles espaciosas y alineadas. Son magníficos edificios de fábrica la Casa-real, el Tribunal y la Cárcel. Tiene 10,000 almas. Las poblaciones de más importancia son *Orion*, con 9,090 almas; *Abucay* con 8,000; *Orani* con 7,000.

Producciones.—Son las comunes á las provincias meridionales de Luzon, excelentes en calidad, pero en cantidad escasas.

Idiomas.—Háblanse en ella el tagalo y el pampango.

Zambales.—Tiene por límites al N. el cabo Bolinao y golfo de Lingayen, al S. la punta y puerto de Subig; confina al E. con las tres provincias de Pangasinan, Tarlac y la Pampanga, y al O. con el mar de China. Su población es de 100,000 almas distribuidas en 18 pueblos y rancherías de infieles, que pueblan las escarpadas sierras, que la separan de la Pampanga. Está al frente de esta provincia como primera autoridad un Alcalde letrado con categoría de ascenso.

Cabecera.—Es *Iba*, distante media legua de la costa, goza de un clima muy sano: el número de habitantes es de 6,000; los pueblos de mayor importancia de la provincia son; *San Antonio* de 10,000 habitantes, *San Narciso* y *Santa Cruz* de unos 8,000. *Subig* y su puerto magnífico y seguro tienen un gran porvenir, para el día en que se destine á varadero para la limpia y recomposición de nuestros buques, que al presente tienen que acudir á Hong-kong ó Singapore.

Producciones.—Además de las comunes á las provincias de Luzon, extráese de ésta gran cantidad de maderas para construcciones, brea, bejuco, miel, cera y ámbar que se encuentra en su costa.

Idiomas.—Háblanse el zambal, ilocano, aeta pampango, pangasinan y tagalo.

LECCION XVIII.

Pangasinan.—Sus límites son actualmente al N. el golfo de Lingayen, provincia de la Union y distrito de Benguet, al E. Nueva-Vizcaya y Nueva-Ecija, al S. la provincia recién creada de Tarlac, y al O. Zambales. Es provincia sumamente poblada pues, cuenta 290,000 habitantes, repartidos en 27 pueblos. Está gobernada por un Alcalde Mayor con categoría de término.

Cabecera.—Es *Lingayen*, con muy buena Iglesia, y gran número de edificios de fábrica. Su población es de 23,000 almas; *S. Carlos* cuenta 26,000; *Dagupan*, puerto de mar 20,000; *Binmaley* punto también de embarque, 19,000; Calasiao 17,000.

Producciones.—Es provincia feracísima, pues en varios puntos, cosechado ya el arroz y la caña-dulce, siémbrense maíz, mongos y otras legumbres. En las poblaciones principales se ven huertas muy bien cultivadas, que dan variadas y abundantes frutas y hortalizas.

Idiomas.—Los principales que se usan en la provincia son el pangasinan é ilocano.

Union.—Esta provincia creada en 1850 con parte de la de Pangasinan é Ilocos Sur, confina con ésta última por el N. y con la costa que se extiende hasta la punta de Namagpagan: tiene al O. el mar de China y parte del golfo de Lingayen, al S. la Provincia de Pan-

gasinan y al E. los distritos de Benguet y de Lepanto. Su poblacion es de 118,000 almas distribuidas en 13 pueblos, visitas y algunas rancherías de igorotes en los montes.

Cabecera.—Es *S. Fernando*, cerca del puerto del mismo nombre, con 10,000 habitantes: los pueblos más notables son *Balauang Yetgo*, de 12,000 cada uno; *Bangar* de 11,000, *Aringay* con clima de condiciones excelentes.

Producciones.—Se dá el arroz y caña-dulce, cacao de calidad superior, tabaco, mucho *si-bucáo*, algodón, etc.

Idiomas.—Ilocano y pangasinan.

LECCION XIX.

Abra—Erigida en provincia en 1846, tiene al N. la de Ilocos Norte, al O. Ilocos Sur, limitándola al E. la cordillera del Caraballo occidental, que la separa de Cagayan y la Isabela; y al S. parte de la provincia de Ilocos Sur, y los distritos de Lepanto y de Bontoc. Es país sumamente montuoso y quebrado. En 8 pueblos, algunas visitas y gran número de tribus de ibilaos burics, buraos, guinaanes, apayaos, igorotes, tinguianes y otros infieles, cuenta unos 79,000 habitantes. Está administrada por un Gobernador militar.

Cabecera.—Es *Benguet*, situada à la márgen izquierda del rio *Abra* hacia el O. de la provincia; tiene unas 13,000 almas; sigue *Bucay* que fué ántes cabecera del distrito con 6,000

almas; *La Paz* y *Villavieja* con 4,000 cada una; hay en todos los pueblos escuelas de niños.

Producciones.—Desmontado que sea el terreno las dará abundantes, por ser el suelo muy feraz: tambien deberian explotarse los bosques, que abundan en árboles corpulentos; entre ellos el pino y el roble: sus minas son muchas y de metales diversos con criaderos de hulla y canteras de mármoles y yeso. Los principales productos son el *palay* y el tabaco.

Idioma.—El ilocano.

Lepanto.—En una gran faja de terreno, que desde el Abra se prolonga hacia el S. llamado en el mapa de Filipinas, *territorios del centro del Abra*, se encuentran tres distritos llamados Lepanto, Bontoc y Benguet, gobernados cada uno por un Comandante P.-M. Lepanto tiene el Norte la provincia de Abra y Bontoc, al E. el Caraballo central, Ilocos Sur al O. y Benguet al S. Cuenta unos 20,000 habitantes, casi todos infieles, quienes se dedican con especialidad à la siembra del tabaco.

Cabecera.—Es *Cayan* casi en el centro del distrito; al S. se hallan las minas de cobre de Mancayan à la orilla derecha del rio Fabio.

Bontoc.—Confina al N. con el Abra, al O. y al S. con Lepanto, y al E. con el Caraballo central. Su poblacion, casi toda infiel, es de 15,000 almas.

Cabecera.—Es *Bontoc*, al SO. del distrito.

Idiomas.—Háblanse en éste distrito el suffin, el ilocano, y el igorroto del Abra y de la gran cordillera.

Benguet.—Este distrito colinda al N. con el de Lepanto, al E. con la gran cordillera central, que lo separa de Nueva-Vizcaya, al O. con la Union y al S. con Pangasinan. Tiene unos 19,000 habitantes, en su mayor parte infieles. Adelanta cada dia la agricultura en este distrito, habiendo tomado con grande empeño los naturales la plantacion del café, patatas y habichuelas.

Cabecera.—Es *Benguet* en el centro del distrito.

Idiomas.—Los más comunes son: el igorrote, el ilocano y el pangasinan.

LECCION XX.

Ilocos Sur.—Confina ésta provincia con Ilocos Norte por el N., y con la Union en el S., tiene al E. el Abra y el distrito de Lepanto y al O. el mar. Su poblacion es de 210,000 almas en 28 pueblos, algunas visitas y rancherías de tinguianes, busaos, igorrotos, quinanos y negritos, que se extienden por la cordillera al E. compartiendo el terreno con las de los itetapanes, mayoyaos, sitipanes y otras que ocupan comarcas vecinas. El Gobierno de esta provincia está á cargo de un Alcalde letrado con categoría de término.

Cabecera.—Es *Vigan*, ántes llamada *Villa Fernandina*, fundada por el bizarro Salcedo; es ahora Ciudad episcopal, Sede del Obispo de Nueva-Segovia y residencia del Gobernador.

Está situada cerca del río Abra en su orilla derecha y no léjos de la costa. Tiene muy buenas calles y un hermoso paseo; no pocos edificios de excelente fábrica, entre los que descuellan la Catedral y el Palacio del Obispo, el Seminario la Casa-real, la Administracion de rentas, la casa Ayuntamiento, el cuartel, la cárcel y otros varios que contribuyen á darle el aspecto de una verdadera ciudad. Su poblacion es de unas 20,000 almas. No es con todo la más poblada, pues *Narvacan* tiene 25,000; *Candong* 19,000, *Santa* 14,000 y *Santa María* 15,000, todas con escuelas de niños.

Producciones.—Dánse todas las de Luzon, con especialidad el añil, del que produce anualmente unos 4,000 quintales, arroz, cebollas, camote, tabaco, etc. Lo notable de ésta provincia es que en sus bosques se encuentran algunos árboles propios de Europa como el roble, el cedro, el pino, etc. Hay en ella alguna industria tegiéndose muy buenas mantas, pañuelos, telas de algodón y seda. Son muy apreciados sus caballos por su agilidad y resistencia. El carácter franco y activo de sus naturales los hace apreciables en todas partes.

Idiomas.—El ilocano y los dialectos propios de cada una de las tribus, de que se ha hablado.

Ilocos Norte.—Esta provincia sigue como su hermana orlando la costa al O. de Luzon, hasta llegar al N. bañado por el mar de China: tiene al E. Cagayan. Dánsele 170,000 almas repartidas en 15 pueblos y varias rancherías de infieles. Un Alcalde letrado es quien la gobierna y tiene categoría de término.

Cabecera.—Es *Laoag* que significa *claridad*, por gozar de un cielo muy despejado y muy limpia atmósfera. Su vecindario es de 50,000 almas. A una legua del mar y situada á la orilla del rio de su nombre, tiene muy buena Iglesia, hospital y muchas otras casas de excelente construccion. Vienen luego *Batac* con 20,000 almas, *Bacarra* con 18,000 y *San Nicolás* con 15,000.

Producciones.—Esta y su industria son casi en todo idénticas con las de su hermana Ilocos Sur.

Idiomas.—El ilocano, el tinguian y los demás de las razas infieles que, como en la anterior, viven en la cordillera inmediata.

LECCION XXI.

Cavite.—Deliciosa provincia, formando una gran parte de la bahía de Manila, que la baña por el N., por el O. el mar, al S. Batángas, y la provincia de la Laguna al E. Púéblanla 198,000 indígenas cristianos, distribuidos en 16 pueblos y algunas visitas. Hay Gobernador P. M. y Juez letrado con categoría de entrada.

Cabecera.—Es *Cavite*, plaza fuerte, llamada tambien el Puerto, de calles rectas, aunque algun tanto angostas. Sus casas son todas de mamposteria: tiene una magnífica Iglesia parroquial, dos conventos y un hospital muy espacioso, todos con su templo correspondiente.

Además de éstos hay el Santuario de Nuestra Señora llamado de Porta-Baga; un bien montado arsenal y un regular astillero y fábrica de cigarros, Suele ser residencia del Comandante General del Apostadero de Filipinas. Guarnécela un regimiento del ejército, con parte de una brigada de artillería. Su población es de 3,000 almas: *Indan* cuenta 18,000, *Bacoor* y *Cavite-viejo* 14,000 cada uno.

Producciones.--Gracias á las presas construidas para las haciendas de los PP. Recoletos y Dominicos ha adquirido grande importancia como provincia agrícola, pues se da en abundancia arroz de calidad excelente, café, cacao, azúcar, abunda el árbol de la manga, que da ésta fruta grande y de sabor riquísimo.

Idiomas.--El castellano en el Puerto, y el tagalo en la provincia.

Batángas.--Esta rica y bien cultivada provincia tiene por límites al N. las de Cavite y la Laguna; al O. y al S. el mar del Archipiélago, y al E. Tayábas; consta de 21 pueblos con 370,000 almas y está gobernada por un Alcalde Mayor con categoría de término. Es notable por el famoso volcán de *Táal* en medio de la gran laguna de Bombon.

Cabecera.--Es *Batángas*, residencia de la Autoridad, con 35,000 habitantes. Posee muy buenos edificios como son la Iglesia, Convento, Casa-real, Tribunal, Cárcel y otros de particulares. El cementerio está en posición muy ventilada y es digno de tan religiosa como rica población. Puede asegurarse que esta provincia es la que reúne en mayor número

poblaciones más numerosas como son: *Táal* con *San Luis* que cuenta 42,000 almas, *Báuan* 38,000; *Lipa*, 32,000 &c.

Producciones.—Debido á la singular laboriosidad de sus habitantes produce ésta provincia muchos y variados frutos como son: trigo, arroz, café, cacao, azúcar, maíz y toda suerte de legumbres. Abunda en ganado vacuno y caballar. Las playas de Nasugbú abundan en variados y preciosos mariscos.

Industria.—Consiste principalmente en tejidos de seda, algodón, *sinamay*, en que se ocupan sus hacendosas mugeres.

Comercio.—Tiene sobrantes productos para poderlos exportar á otras provincias y en especial á Manila en regular escala. La exportación en 1870 produjo 468,523'75 pesos fuertes.

Idiomas.—Es el tagalo muy puro.

LECCION XXII.

La Laguna.—Da su nombre á esta amena provincia la anchurosa *Laguna de Bay* de 36 leguas de bojeo, la que, con parte de la provincia de Manila y de la de Nueva-Ecija la limitan por el N., por el O. la de Cavite; al S. estan Batángas y Tayábas, y al E. la contracosta de Luzon con la dilatada isla de Polillo y adyacentes, que forman ahora parte de esta provincia. Su población es de 182,000 habitantes, distribuidos en 28 pueblos y visitas. Halláse al frente de su gobierno un Alcalde Mayor con categoría de término.

Cabecera.—Al presente es *Santa Cruz*, pues antes lo era *Pagsanjan*, con magnífico templo y enfermería de PP. Franciscanos. Tiene además notables edificios de fábrica, públicos y de particulares. Su población es de 12,000 almas; otro tanto tiene *Nagcarlan*, cuyo cementerio es probablemente el mejor de todas las Islas, con una hermosa cripta debajo de su capilla. *Biñan* cuenta 11,000, *Majayjay* y *Santa Rosa* 9,000 cada uno.

Producciones.—La especial de ésta provincia es el aceite de coco, que no conoce rival, y se hace de él grande exportacion, como tambien de vino del mismo. Cosecha arroz en gran cantidad, y provee de frutas á Manila y á las embarcaciones que salen para alta mar. Es casi la única que produce en abundancia el suavísimo *lanzon* y el delicado *chico-mamé*.

Idiomas.—Es el tagalo sábio, ú *hondo*, como dicen los naturales, y algun tanto del castellano.

Comandancia de la Infanta.—Este distrito dependiente en lo judicial de la Laguna, está en la contracosta y frente á la isla de Póllilo que tambien pertenece á él. Su cabecera Binangónan de Lampon cuenta 12,000 habitantes. Está gobernado por un oficial del ejército.

Mórong.—Esta provincia ó distrito creado en 1854 linda con Manila por el O., tiene al N. Bulacan, al S. la Laguna de Bay y al E. la parte de la provincia de Nueva-Ecija, que al presente pertenece á la Laguna. Su población es de 66,000 almas en 12 pueblos. En los montes colindantes con Nueva-Ecija

se encuentran aun algunos Negritos infieles: tiene por jefe un Gobernador militar.

Cabecera.—Es *Mórong* de 10,000 almas de poblacion, con Iglesia de excelente fábrica, cuya fachada de orden compuesto es de muy buen gusto, su torre es octagonal adornada con estátuas. Son tambien notables el Convento y la Casa-tribunal. Los pueblos de más importancia del distrito son: *Antipolo*, tan famoso en todo Filipinas por el santuario de la milagrosa imagen de *Nuestra Señora de La Paz*: cuenta unos 3,000 habitantes; *Binangónan* y *Taytay* 10,000 cada uno; en todos los pueblos hay muy buenas iglesias y casas parroquiales.

Producciones.—No es muy á propósito ésta provincia para siembras, pues es casi toda montuosa y quebrada: se fabrica mucha cal, que se exporta á Manila y á otras provincias. Abunda en caza mayor y menor y de aves.

Idioma.—Háblase el tagalo.

LECCION XXIII.

Tayábas.—Su forma extrañamente irregular hace algo dificultoso el designar con precision sus límites. Puede decirse que el N. lo forma la contracosta de Luzon con los senos de Lamon y la islas de Alabat y de Sogot; linda al E. con Camarines Norte y seno de Ragay, al S. con el mar del Archipiélago, al O. con Batángas y la Laguna. Su poblacion se acerca á 160,000 almas, en 21 pueblos y varias

visitas. Gobiérnala un Alcalde letrado con categoría de ascenso.

Cabecera.—Es *Tayábas*, con 25,000 almas; siguen á ésta en poblacion *Lúchan* con 18,000; *Atimónan* con 11,000 y *Maúban* con 12,000.

Producciones.—Como es provincia sumamente montuosa, sus producciones se reducen á maderas de varias clases y de excelente calidad para la construccion de barcos especialmente: sácase tambien de sus bosques gran cantidad de brea, alquitran, pez, cera, *cabonegro*. Del *manúngal*, madera sumamente amarga, se hacen unas copas donde el agua à vuelta de pocas horas toma un sabor semejante al de la quinina, con efectos idénticos á los de ésta,

Idiomas.—Son el tagalo y el vícol.

Camarines Norte.—Esta provincia fundada en 1829 tiene al N. la contracosta de Luzon, al E. la bahía de San Miguel, al O. *Tayábas*, y al S. el seno de Ragay y *Camarines Sur*. Puéblanla 128,000 habitantes repartidos en 9 pueblos, algunas visitas y tribus de infieles en los montes y algunos alzados; se halla gobernada por un Alcalde Mayor con categoría de ascenso.

Cabecera.—Es *Dáet*, sentada entre el rio de su nombre y otro afluente suyo y à media legua del mar pacífico; su poblacion se eleva á 10,000 almas. *Talisag* cuenta 8,000, *Lavo* 9,000, *Paracale*, célebre por sus antiguas minas de oro, tiene 5,000.

Producciones.—Las principales son el arroz y el abacà: ejércese alguna industria con los

tejidos de *sinamay*; y se extrae de sus bosques gran cantidad de madera de construccion. La produccion de 1870 ascendió á 98,685 pesos fuertes; la exportacion produjo 298,650, habiendo ascendido la importacion á 178,853,15.

Idiomas.—El vícol y el tagalo.

LECCION XXIV.

Camarines Sur.—Esta hermosa y antigua provincia tiene al N. á su hermana menor Camarines, la bahía de San Miguel y la contracosta de Luzon hasta el estrecho, que la separa de la isla de Catanduánes, perteneciente á esta provincia; al E. el seno de Lagonoy y provincia de Albay, al O. y al S. el mar del Archipiélago. Calcúlase su poblacion en 180,000 habitantes, formando 33 pueblos; está bajo el gobierno de un Alcalde letrado con categoría de ascenso.

Cabecera.—Es la ciudad que lleva el nombre de Nueva-Cáceres, antigua Sede episcopal de éstas Islas. Es residencia del Prelado diocesano y de la Autoridad civil. Tiene soberbios edificios cuales son la Catedral, el Palacio del Sr. Obispo, el Seminario, el Hospital y Colegio de niñas, que es al mismo tiempo Escuela Normal de Maestras, fundados y levantados por su dignísimo Prelado el Excmo. é Ilmo. Sr. Gainza del orden de Predicadores; la Casa-real, el Tribunal, etc.; el número de habitantes es de 10,000: los demás pueblos no

pasan por lo general de esta cifra. Son dignas de ser visitadas por lo fantástico de su estructura en Pasacao y Liman las grutas de los murciélagos y *paniques*, los cuales son en tanto número que el murmullo que levantan semeja al de una tempestad.

Producciones.—Son las de mayor importancia el *abacá* y el *palay*: hay alguna industria de tejidos, sombreros, etc.

Idioma.—El vicol propio de éstas regiones.

Albay.—La moderna y comercial provincia de Albay, situada en el extremo SE. de Luzon, tiene al N. las tres islas de Craracay, Batan y Rapurapu en el mar de la contracosta; éste mismo baña su costa oriental; tiene al S. el estrecho de San Bernardino y al O. Camarines Sur. Ha recibido ésta provincia un incremento notabilísimo en pocos años, triplicado el número de sus habitantes, que son al presente 260,000, en 37 pueblos, los cuales están bajo la autoridad de un Alcalde con categoría de término.

Cabecera.—Es *Albay* en el seno del mismo nombre y no léjos del volcan Mayon. Está dotada de muy buen caserío de piedra, con Iglesia, casa parroquial y demás edificios públicos de buena construccion; su poblacion unas 20,000 almas, constando de éste mismo número poco más ó ménos las de *Tabaco*, *Cagsáua*, *Camalig*, *Ligao*, *Guinobatan*, *Oas*, etc.

Producciones.—La que tan grande impulso ha dado á ésta provincia es el excelente abacá, que en ella se cultiva de un modo especial, cuyo comercio le ha dado algunos años 2.000,000

de pesos; además de ésto produce los demás frutos propios de éstas provincias. La industria de los naturales consiste en tejidos de *sinamay*, finas esterillas ó petates de palma. En 1875 un furioso huracan con avenidas crecidísimas de los rios la dejó poco ménos que asolada: más de 1,000 personas perecieron víctimas de tan terrible azote.

Idioma.—El vícol.

LECCION XXV.

—

Corregidor.—Es una isla que está situada en la entrada misma de la bahía de Manila al E., al N. tiene el estrecho llamado Boca-chica, que la separa de Bataan; al Sur la Boca-grande entre el Corregidor y Cavite y al O. el mar de China. Su poblacion junto con los habitantes del islote Pulo-caballo, compuesta de dependientes de los telégrafos, faro, artillería y marina, es de 700 almas. Está gobernada por un oficial de marina. Su único pueblo se llama San José; se habla en ella el tagalo y el castellano.

Mindoro.—El N. de ésta grande isla mira á Batángas, al E. tiene la isla de Táblas, Maestre de Campo y Marinduque; al O. el mar de China y al S. el de Mindoro. El número de sus habitantes entre cristianos y manguianes infieles es de 100,000, y está gobernada por un Alcalde letrado con categoría de ascenso. Con estar tan cerca de Manila es

aun de las ménos exploradas en su interior.

Cabecera.—Se llama *Calapan*, situada en una pequeña península en la parte septentrional de la isla: tiene 7,000 almas de poblacion.

Producciones.—Sus bosques inmensos están poblados de toda clase de maderas, palmas, cañas, etc. sin que apenas se saque de ellos provecho alguno, á falta de poblacion que los explote. Entre los árboles es notable el llamado *calinga*, especie de canela. La exportacion se reduce casi á cera, cueros de búfalo y de venado.

Idioma.—Háblase el tagalo.

Marinduque.—Esta isla está adscrita á la provincia de Mindoro. Cuenta unos 30,000 habitantes; sus poblaciones más numerosas son *Boac* y *Santa Cruz*, con 9,000 almas cada una. Es isla fertilísima, de donde se extrae gran cantidad de arroz. Tambien pertenece á Mindoro la isla de Lúbang al N. O. de la misma, sumamente fértil y con una poblacion de 10,000 almas.

LECCION XXVI.

Calamianes.—Es una provincia que constituyen, la parte extrema superior de la grande isla de la Paragua hasta cerca de Puerto-Princesa y seis islas, que tienen por nombre, Busuayan, Calamianes, Linacapang, Dumarán, Agutay, Cuyo y un sin número de islotes al O. de

las Visayas. Pueblan ésta provincia unos 50,000 habitantes entre cristianos y algunos moros. Está al frente de ella un Gobernador militar, y tiene además un Alcalde letrado que reside en Cuyo.

Cabecera.—Es *Taytay* al NE. de la Paragua, junto al mar: su población no se eleva más allá de 3,000 almas. Otra de las poblaciones más importantes de éstas islas es Cuyo, en la isla de este nombre, de 10,000 almas, y Culion en la isla de Calamianes de 2,500.

Producciones.—Pocas son las que éstas islas suministran, faltando quien las cultive; cosechase abacá y arroz en poca cantidad; cógese en ellas el famoso nido de las golondrinas llamadas *Salanganes*, y alguna cera.

Idiomas.—Háblase en éstas islas el conyubo, el agutaino y el calamian.

Balabac.—Al extremo inferior de la prolongada isla de la Paragua, demora otra mucho menor llamada Balábac, en la cual se ha fundado en los últimos años un distrito, que, con el nombre de Príncipe Alfonso, abarca también todo el resto de la Paragua, que no pertenece á Calamianes, y las islas de Balambangan y Bangui. Hay en Balábac un establecimiento penal donde cumplen su condena los presidiarios y deportados más criminales y de conducta más discolá. *Puerto-Princesa*, en la parte superior oriental de la Paragua perteneciente á este distrito. Gobiérnalo un oficial de marina; y hay además un gobernador de cada presidio, y otro oficial, que tiene á sus órdenes el destacamento de tropa, que á ellas se envía.

Poblacion.—Está compuesta de cristianos y moros: comprenderá entre Balábac y la Paragua unas 6,000 almas.

Idiomas.—El castellano y el moro joloano.

LECCION XXVII.

Masbate.—Es una isla que tiene al E. Sámar y el estrecho de San Bernardino; al N. Camarines Sur y Albay, al S. Cebú y Negros, y al O. la isla de Sibuyan, junto con la de Ticao, que pertenece á éste distrito, y se halla en la parte NO., reúne una poblacion de 48,000 almas en varios pueblos y visitas. Gobiérnalo un militar.

Cabecera.—Es *Mobo* en la ensenada del mismo nombre, al E. de la isla, con 2,500 almas de poblacion. *San Jacinto*, en Ticao, con un puerto de muy buenas condiciones, cuenta 3.000 habitantes.

Producciones.—Son el arroz, caña-dulce, cacao, algodón y abacá. Los naturales extraen de sus rios arenas de oro, y tejen unas esterillas de palma que por su trabajo y finos colores han llamado la atencion en las exposiciones de Europa.

Idioma.—Háblase ya en éstas islas el visaya.

Burias.—Forma éste distrito una isla de figura prolongada cuya direccion es de NNO. à SSE. en el estrecho que separa Masbate de Camarines Sur. Su poblacion no pasa de 13,500 almas: tiene su mando un matirli.

Cabecera.—Es el pueblo de *San Pascual*, antiguo fuerte en su costa oriental, hácia el extremo superior: tiene 12,000 almas; el otro pueblo de más consideracion es *Clavería*, que encierra 2,000.

Producciones.—Arroz, cocos, caña-dulce, &c.

Idioma.—El vícol.

Romblon.—Este distrito dependiente ya del Gobierno General de Visayas, está formado por la isla del mismo nombre, entre la de Táblas y la de Sibuyan y algunos islotes adyacentes. Con ser tan pequeño está sumamente poblado, pues cuenta 25,000 habitantes en 5 pueblos, 18 visitas y una ranchería de infieles; gobiérnalo un oficial del ejército.

Cabecera.—Es *Romblon* en un puertecito muy cómodo y abrigado en la parte occidental superior de la isla, con una poblacion de 8,000 almas.

Producciones.—A pesar de ser sumamente montuosa ésta isla, el trabajo asiduo de sus moradores la hace producir lo bastante para su sustento. Son ya conocidas las canteras de jaspe finísimo y de hermosos colores que hay en ella. Esta isla y la de Sibuyan, que demora al SE. de la misma, suministran al mercado de Manila gran cantidad de almáciga.

Idioma.—Se habla el visaya.

LECCION XXVIII,

Islas Visayas.—Son seis principales, conviene á saber: Cebú, Leyte, Sámar, Bohol,

Negros y Panay; éstas forman otras tantas provincias de sus mismos nombres, excepto Panay, que está dividida en tres: y son Iloilo, Cápiz y Antique siendo de consiguiente ocho el total de provincias.

Cebú.—Esta isla de figura oblonga con direccion de NNE. á SSO. se halla situada en el centro de las Visayas; un estrecho canal la separa al O. de la Isla de Negros, teniendo al E. las de Leyte, Camotes y Bohol. Su poblacion asciende á 390,000, en 43 pueblos, algunas visitas y tribus de infieles en los montes. Un jefe del ejército es su Gobernador, teniendo además un Juez letrado con categoría de ascenso, que es Alcalde, y un administrador de rentas.

Cabecera.—Es la antigua ciudad de *Cebú*, la primera que recibió la luz del Evangelio, cabeza de la Diócesis, donde reside el Obispo y tiene en ella su Catedral. Es tambien residencia del Sr. Comandante General de las Visayas. Se halla situada en la playa del mar en la costa oriental de la isla, frente á la isla de Máctan, donde fué muerto víctima de su valor el insigne Magallanes. Un estero la divide en dos partes, en una de las cuales, llamada Parian, viven los mestizos, los cuales gozan del beneficio que se llama *Real*, y les exime de pagar tributo. Los edificios más notables de ésta Capital son; el Palacio Episcopal, el Convento é Iglesia de PP. Agustinos, donde se venera la milagrosa imagen del Santo Niño; el de PP. Recoletos, con bonita Iglesia; la Catedral que

es magnífica donde también se venera la sobredicha imagen. El Seminario Conciliar de San Carlos, que fué antes Colegio de la Compañía de Jesús; y además de éstos, varios edificios públicos y de particulares. Merece particular atención el templo donde se custodia la Cruz que plantó Magallanes.

Fuera de la población hay un buen cementerio y espacioso hospital de Leprosos; una fortaleza perfectamente artillada, con destacamento de tropa. El número de habitantes es de 15,000. El pueblo de *Argao* tiene 30,000; *Cárcar* y *S. Nicolás* 25,000 cada uno. *Dalaguete* y *Mandaue* 20,000.

Producciones.—La escasez de lluvias y de terreno apto para el cultivo hacen poco á propósito ésta isla para la siembra, pero en cambio sus montes producen maderas solidísimas y muy finas. El comercio está bastante desarrollado en ésta provincia: hay también regular industria en tejidos de seda, piña, abacá, algodón, etc. En sus costas además de la variedad y belleza singular de sus mariscos, se cría el primoroso crustáceo vulgarmente conocido con el nombre de *Regadera de Cebú*, única en su género. También son célebres sus sabrosos ojaladres y quesos. Hay en explotación dos minas de carbon mineral; las tiene de oro, como demuestran las partículas que arrastran algunos de sus torrentes: encuéntrase el talco en el monte Buhisan.

Idiomas.—El castellano y el visaya cebuano.

LECCION XXIX.

Leite.—Esta isla, parecida en la forma al tronco del cuerpo humano, y una de las que más acrecentamiento van tomando, tiene al N. la parte occidental de la isla de Sámar, y el mar que separa á ésta de la de Masbate; al O. las de Cebú y Bohol, al E. el estrecho de San Juanico é islas Jomonjol, Caburao y Dinágat, al S. Mindanao. Puèblanla 200,000 habitantes en 40 pueblos y varias visitas; adminístrala un Gobernador militar, y tiene un Alcalde con catogoría de entrada.

Cabecera.—Llámase *Taclóban* situada á orilla del mar en la entrada oriental del estrecho de San Juanico. Es puerto muy frecuentado y tiene de poblacion 10,000 habitantes. Los pueblos de *Palo* y *Tanáuan* cuentan 17,000 respectivamente; *Dagami*, el más numeroso, 20,000. Pertenecen á ésta provincia la isla de *Biliran* al N. con minas de azúfre, las *Camotes* al O., *Limasáua* y *Pandon* al Sur.

Producciones.—Van aumentando de dia en dia, siendo considerable la extraccion que de ésta isla se hace en arroz, aceite de coco, brea, abacà y otros artículos, pues se presta de un modo admirable al cultivo de todos los productos del Archipiélago, lo cual sería en mayor escala si no fuera tan castigada por los huracanes.

Idioma.—Háblase comunmente el visaya.

Sámar.—Esta dilatada isla, llamada antiguamente Ibabao, es la más oriental de las Visayas y tiene al N. la embocadura del estrecho de San Bernardino, al E. y al S. el Pacífico, y al O. parte de la isla de Leyte y las de Masbate y Ticao. En 32 pueblos, 101 visitas y algunas tribus de infieles reúne de población 190,000 almas; está gobernada por un Jefe militar y tiene su Juez letrado con categoría de entrada.

Cabecera.—Es *Catbalògan*, hácia la mitad de la costa occidental de la isla, puerto bastante concurrido; pueblanla 10,000 habitantes; en sus inmediaciones se cria la enredadera que da la celebrada pepita de Catbalògan. *Calabiyog*, pueblo el más numeroso, contiene 20,000 habitantes, síguenle *Guiáuan* con 17,000 y *Basey* con 13,000.

Producciones.—El interior de ésa vasta isla, aunque muy montuoso; tiene valles que, cuando lleguen á cultivarse, podrán abastecer de alimento á todas la visayas. Su exportacion consiste al presente en aceite, que producen sus grandes bosques de cicales, arroz, abacá, balate, cacao, cera, miel. etc.

Idioma.—Es el visaya.

LECCION XXX.

Bohol.—Esta isla, aunque algo estéril por naturaleza, la hace suficientemente fecunda la actividad proverbial de sus habitantes, que

podríamos llamar los catalanes de Filipinas. Su situación es entre Cebú, Leyte y Mindanao. Pertenece también á ella la isla de Siquijor, que está al SO. y al E. de la parte inferior de Negros. Tiene Bohol unas cien leguas de superficie. A pesar de la emigración de sus naturales, que son bien recibidos en Mindanao y otras islas, el número de sus habitantes se eleva á 220,000, cifra asombrosa atendido lo poco dilatado de ésta provincia; el de sus pueblos á 30. Gobiérnala en paz un Jefe militar, teniendo además un Juez letrado con categoría de entrada. Los pueblos de Bohol son de los mejor organizados del Archipiélago, y los que con más exactitud satisfacen sus cargas. La esgrima de los boholanos á lanza es tan famosa como la moruna de campilan: su valor les ha hecho en todos tiempos temibles á los moros. Son dignas de verse en el centro de ésta isla unas cuevas espaciosas con grandes galerías subterráneas, adornadas de caprichosas figuras de estalactitas y estalacmitas.

Cabecera.—Es *Tagbiláran* al SO. de la isla frente á la de Panglao, de la cual la separa un estrecho: tiene 12,000 habitantes. Los pueblos de mayor número de almas son: *Damiao*, *Baclayon* y *Lo-on* de 18,000 cada uno; *Lóboc* y *Maribojoc* de 15,000.

Producciones.—No prestándose mucho al cultivo lo ingrato y pedregoso del terreno, los boholanos se dedican con preferencia al comercio y á la industria, tejiendo telas de seda, piña y algodón, manteles y servilletas de

mucha duracion; fabricase pan muy sabroso, ricos vizcochos y rosquetes, preciosas esterillas del junco llamado *Ticoy*. Exportan vino de coco, bálate, cera, siguayes y perlas.

Idioma.—El visaya.

Negros.—Esta isla, cuyo rápido movimiento agrícola, adquirido de pocos años á ésta parte, la colocará bien pronto á la cabeza de las demás en éste ramo, demora entre la de Panay que tiene al O., y la de Cebú que corre paralela á ella al E., teniendo la de Masbate, al N. y Mindanao al Sur. Destácase entre los elevados montes que la atraviesan de N. á S. el Canláon, al que se ha visto humear alguna vez. Tiene próximamente 40 leguas de largo, y de 6 á 10 de ancho, y sobre 300 de superficie. El número de sus habitantes entre cristianos é infieles es de 230,000, distribuidos en 41 pueblos, algunas visitas y rancherías de Negritos: está bajo el mando de un Gobernador militar, asistido de un Alcalde letrado con categoría de entrada.

Cabecera.—Es *Bacólod* en la costa occidental frente á la isla de Guimarás: tiene 12,000 habitantes; *Dumaguete* al SE. tiene 20.000.

Producciones.—Tanto como es fértil la costa occidental, otro tanto puede decirse estéril en gran parte la costa oriental de ésta isla. Pero el constante trabajo y los adelantos introducidos en ella por algunos europeos, que se dedican á su cultivo, la hacen una de las más productoras del Archipiélago. Se hace gran cosecha de azúcar, arroz, café, tabaco, trigo, cocos, *cabo-negro*, cera, etc.; de todo lo cual

se hace exportacion en grande escala. Hay tambien alguna industria en tejidos de algodón y en excelente alfarería.

Idiomas.—Son el visiya y el panayano.

Comandancia P. M. de escalante.—Por Real Orden de Febrero de 1859 fué creada esta Comandancia, situada al NO. de Negros; su cabecera es el pueblo de *Escalante*.

LECCION XXXI.

Isla de Panay.—Esta grande isla la principal y la más occidental de las visayas, tiene unas 550 leguas cuadradas, y se halla situada al O. de la de Negros, al S. de la de Táblas, Romblon y Sibuyan, bañándola en su costa occidental y meridional el mar de Mindoro.

Division territorial.—La muchedumbre de sus habitantes, que pasa de un millón, ha hecho que se tuviera que dividir en tres provincias: Iloilo, Cápiz y Antique; division que indica como natural la disposicion particular de las dos grandes cordilleras que la atraviesan, y en las que se hallan todavía muchas tribus de negritos y de indios *mundos*, ó sea remontados. De éstas cordilleras, una principia en la punta de Bulacave al NE. é internándose en la isla va luégo à terminar en punta Naisog al NO., dejando formado con la costa N., uno como triángulo obtusángulo, el cual contiene dentro de sus lados la provincia de Cápiz.

La cordillera que arranca de punta Naisog al NO. internándose tambien algun tanto y dirigiéndose al SO. de Panay, deja en su parte occidental una gran faja de terreno, que forma la provincia de Antique; lo restante lo ocupa la de Iloilo. La forma de esta isla se acerca á la de un cuadrado exactamente orientado, salvas restingas y puntas salientes que producen su irregularidad.

Iloilo.—Esta provinca llamada *Otong* en las crónicas antiguas, tiene al N. la de Cápiz, al E. el mar y la isla de Guimarás, adscrita á Iloilo, al O. la provincia de Antique y al S. el mar llamado de Mindoro. En 35 pueblos y varias rancherías de monteses reune 660,000 almas, que renococen por Gobernador à un jefe militar; tiene tambien un Alcalde letrado con categoría de entrada.

Cabecera.—Es *Iloilo*, pueblo situado entre los rios Tigbauan y Jaro. Su puerto sumamente cómodo es el segundo del Archipiélago en importancia comercial. Tuvo en otro tiempo maestranza para construccion de embarcaciones. Al presente goza de varios servicios é instituciones, que la asemejan á Manila, como son; establecimiento de crédito, casas de empeño, tren de limpia de puerto, policía urbana y de seguridad. El número de sus habitantes es de 15,000. La Casa-gobierno es notable por su bellísima construccion, lo mismo que el magnífico puente de madera sobre la ria, cuyos cuatro ojos miden cada uno 28 metros de longitud.

Jaro.—Ciudad erigida en Sede episcopal en 1865 con el nombre de Santa Isabel, cuenta

30,000 habitantes. Tiene una buena Iglesia Catedral, Palacio episcopal y un espaciosísimo Seminario conciliar, donde se dá toda la instrucción necesaria para la carrera sacerdotal. Hay además otros edificios de particulares muy suntuosos. Situada á la orilla derecha del caudaloso *Jaro*, goza de un puerto comodísimo para embarcaciones de cabotaje; sus alrededores son muy pintorescos y disfruta de un clima templado y sano. Siguen á éstas dos poblaciones otras de no menor importancia en número de habitantes, cuales son: Molo, Arévalo, Tigbauan, Miagao, Santa Bárbara, Barotac nuevo, etc.

Producciones.—Es ésta sin disputa la más productora de todas las provincias, y la que ha comunicado su vitalidad á la Isla de Negros, debido todo al carácter activo y emprendedor de sus naturales. Los productos principales son: azúcar, arroz, maíz, café, cacao, tabaco, abacá, etc.

Industria.—Se halla muy desarrollada en la provincia. Más de 30,000 telares fabrican los preciosos tejidos lisos y labrados de piña, *jusi sinamay*, seda y algodón. Fabricanse aceite, vinagre y vino de coco, cal, esterillás y otros objetos de palma muy preciosos.

Idiomas.—El castellano y el visaya.

Comandancia de la Concepcion.—Dependiente del Gobierno de Iloilo fué creada en 1857 ésta comandancia, que tiene por límites al N. los montes que dividen Cápiz de Iloilo, al E. la costa corriendo al S. hasta la ensenada de Cañas, y desde ésta una línea al O. hasta

encontrar la cordillera divisoria de Cápiz. Está servida por un Comandante del ejército.

Cabecera.—Es *La Concepcion*, antes Bacalman, de excelente fondeadero. Tiene 10,000 habitantes; los pueblos restantes son *Ajui*, *Lemery*, *Cárles* y 13 visitas, reuniendo un total de 50,000 almas.

Producciones.—Son las mismas que las de Iloilo, lo mismo que su industria y comercio.

Idioma.—Háblase el Visaya.

LECCION XXII.

Cápiz.—Esta provincia con una superficie de 120 leguas cuadradas está contenida en un como triángulo, cuya base es el litoral al N. y los lados son las cordilleras, que partiendo de punta Bulacave al NE. y punta Patel al NO. vienen á juntarse como en un vértice con la cordillera que va á terminar al S. en punta Naso. El número de sus habitantes es de 150,000 repartidos en 32 pueblos, 4 anejos, 287 barrios y algunas rancherías de infieles y negritos. Pertenece tambien á ésta provincia la isla de Táblas y algunas otras de menor importancia. Gobiérnala un Jefe militar, teniendo además un Juez letrado con categoría de entrada.

Cabecera.—Es *Cápiz* con 22,000 habitantes; se halla situada entre los dos grandes brazos en que dividido el caudaloso rio *Panay* desemboca en la mar. Su perspectiva es deliciosa; su terreno llano con buenas calzadas, el clima

como él de toda la provincia algun tanto húmedo y cálido. Para defensa hay una pequeña fortaleza guarnecida con un corto destacamento. Las poblaciones más considerables por el número de sus habitantes son: *Calivo* de 15,000, *Panay* de 12,000, *Ibajac* de 10,000.

Producciones.—En ésta feraz provincia se dá con abundancia el arroz: vá tomando notable incremento además el cultivo de caña-dulce, abacá, tabaco, maiz, cacao, añil, &c. La exportacion excede al presente á la importacion en unos 60.000 pesos anuales. La industria consiste principalmente en la fabricacion de alcoholes; hay manufacturas de bayones, tejidos de piña, abacá, algodón y palma.

Idioma.—Es el Visaya.

Antique.—La cadena de montañas que arrancando de punta Patel, al NO. de Panay, internándose luego algun tanto en la isla, viene á fenecer en punta Naso al SO., deja en todo lo largo de la costa occidental de la misma isla una prolongada zona de terreno, que forma la provincia de Antique: mide ésta 24 leguas de longitud por 3 de latitud. Asciede su poblacion á 120,000 almas, distribuidas en 14 poblaciones, 6 anejos, 51 visitas y 72 rancherías de infieles reducidos. Está mandada por un Gobernador Militar, asistido de un Juez letrado con categoría de entrada.

Cabecera.—Es *San José de Buenavista* al S. de punta Dalipe, en terreno llano y tan ameno, que le ha granjeado el lisonjero apellido que lleva. Su poblacion sin embargo no pasa de 8,000 almas, en lo que le superan, *Sibalon*

de 18,000, *Culasi* de 12,000, *Antique*, *Bugason* y *Pandan* de unas 12,000.

Producciones.—Se cosecha azúcar, mucho arroz, maíz, cacao, tabaco, algodón, abacá y cocos. En los bosques cogen los naturales abundante miel, cera y brea; también producen éstos gran cantidad de sibucáo y maderas de construcción muy excelentes, de que se hace mucho comercio. Tiene también mucha importancia la ganadería. La industria consiste en tejidos de piña, *jusi* y *sinamay*, en que se ocupan 12,268 tejedores.

Idioma.—Es el visaya.

LECCION XXXIII.

Mindanao.—Esta isla, la segunda en extensión y la más fértil y mejor situada entre todas las del Archipiélago Filipino, pues hallándose en el límite de las tormentas tropicales ó báguios, está exenta por lo general de los estragos, que éstos causan en las demás, tiene por límites al N. las Visayas, al E. el Pacífico, al S. el mar de Célebes y al O. el archipiélago joloano, mar de Mindanao y estrecho de Negros. Su superficie cálculase en 3,200 leguas cuadradas.

Puéblanla tres clases de habitantes, moros malayos, indios cristianos, é indios infieles supeditados en algunos puntos á los moros. La raza infiel está dividida en tribus diversas

con sus dialectos particulares. Los más notables son los negritos llamados *Mamánuas* que en pequeño número vagan errantes desde el río de Jabonga hasta los montes de Tandag; los Manobos que son los más numerosos y que se extienden á uno y otro lado del río de Butúan y sus afluentes; los Mandayas que pueblan las fuentes del Agúsan é Hijo y la costa oriental desde los montes de Lianga hasta la ensenada de Pujaga. Pueblan las costas oriental y occidental del seno de Dávao los Tagacaolos, algunos Manobos y Mandayas, Bilanes, Manguangas, Bagobos, y algunos moros, los Guiangas, que viven en los montes y los Aetas que habitan en las faldas del Apo. En la ensenada de Casiláran se encuentra otra raza poco numerosa, llamada de los Calaganes. En las islas Sarangani hay Bilanes y Sanguiles. Los Subanos habitan desde los montes de Palilan ó Jimenez hásta la ensenada de Dumanquilas en el seno de Sibuguey. Los Tirurayes viven en los montes de Tamontaca junto al Río-grande de Mindanao. Los moros á su vez ocupan las grandes lagunas y llanuras del Río-grande, la bahía Illana, el seno de Sibuguey, la isla de Sácol, las ensenadas de Sibuco, Siocon y Sindangan, la grande laguna de Malanao ó de Vígan, la más poblada sin disputa de tan detestable raza; y por fin el terreno que media entre Vígan y Misámis.

Poblacion.—Segun los últimos datos la poblacion cristiana asciende á 152,000, entre los cuales débese contar la guarnicion junto con los españoles. Se calculan en 100,000 los

mahometanos, y en mucho mayor número los infieles: hay además unos 2,000 chinos.

Gobierno.—Está al frente de ésta isla y sus adyacentes un Gobernador General que suele ser un Brigadier del ejército y tiene su residencia en Zamboanga Capital de toda la isla.

Division territorial.—Bajo el punto de vista político-administrativo se halla dividida la isla de Mindanao en cinco distritos por el orden siguiente: 1.º Zamboanga; 2.º Misamis; 3.º Surigao; 4.º Dávao; 5.º Cottabato ó del centro; la isla de Basilan constituye un 6.º distrito. Todos están bajo el mando de jefes militares, que se llaman Gobernadores; hay además tres comandancias militares que son Dapitan, Bislig y Pollok; la primera dependiente del Gobernador de Misamis, la segunda del de Surigao y la tercera del de Cottabato.

Idiomas.—Háblase entre cristianos el castellano en los Distritos 1.º, 5.º y 6.º y el visaya cebuano en los distritos 2.º, 3.º y 4.º; además en las tribus infieles un gran número de dialectos propios de cada una; y entre moros el sámal y joloano.

Producciones.—En general puede decirse que la isla de Mindanao, con ser fertilísima, es sin embargo la que ménos produce relativamente, por ser aun pocos los naturales que se dedican á la agricultura. La parte central del distrito de Zamboanga, que comprende las faldas y crestas de la cordillera del Handaya, está tapizada de espesos bosques, en los cuales hay abundantes y buenas maderas de construcción. En el distrito de Misamis los montes

son todavía más abundantes y extensos, pero poco explorados. Existen minas, no explotadas aun, de oro muy puro y estimado. En la isla de Camiguin el terreno es montuoso, y la parte cultivada es sumamente fértil en abacá, cacao y arroz. Gran parte del distrito de Surigao está también poblada de bosques impenetrables. En el distrito de Dávao, principalmente en el seno de su nombre, se produce bien la caña de azúcar, cacao, abacá, tabaco, arroz y maíz; en los diferentes puntos del seno se siembra y cosecha alternativamente arroz y maíz en todos los meses del año. Hay ricas maderas de construcción.

El distrito de Cottabato es de todos el más fértil, pues en las inmensas llanuras que baña el río Pulangui, de más de 20 leguas de largo y 2 de ancho, se cosecha arroz de buena calidad y en mucha abundancia. Cógese también mucho café, de tan buena calidad, que compite con el mejor que aparece en la plaza de Manila. A orillas del río abundan la caña-dulce, maíz, cocos, tabaco, algodón y cacao, todo en condiciones ventajosas sobre los demás distritos.

LECCION XXXIV.

Distrito primero.—Comprende la costa occidental de la isla, desde la isla de los Murciélagos, entre la bahía Sindangan y punta Gorda, hasta la punta Flechas. Contiene éste distrito una villa, cuatro pueblos y nueve visitas

ó barrios. Está al frente de él un Gobernador militar de la clase de comandantes, asistido de un Alcalde letrado con categoría de entrada.

Cabecera.—Es la villa de Zamboanga, Capital de todo Mindanao, plaza fuerte y Artillada, una de las mas bellas poblaciones del archipiélago. Tiene una buena Iglesia y Hospital militar. Una acéquia abundante la provee de agua riquísima de los montes. El número de sus habitantes entre cristianos, chinos y moros es de unos 10,000.

Distrito segundo.—Este distrito, llamado tambien Misámis, comprende el litoral desde la isla de los Murciélagos hasta punta Diuata, junto con la isla de Camaguin. Tiene 14 pueblos; 17 anejos, 18 visitas y 31 rancherías de infieles reducidos. Su Gobernador pertenece á la clase de Comandantes, y se halla asistidos de un Juez letrado de la categoría de entrada. Depende de éste distrito la comandancia militar de Dapitan.

Cabecera.—Era ésta ántes el pueblo de *Misámis*, mas al presente lo es el de *Cagayan de Oro*, hermoso pueblo á la orilla derecha del rio, el que le dá su nombre. Tiene 9,000 almas; síguenle como poblaciones de más importancia *Balingasag* con 9,000, *Jiménez* 10,100. *Dapitan*, *Misámis*, *Iligan* *Ipónan*, *Jasaan* con 6,000 cada uno.

Distrito tercero.—Extiéndese éste desde punta Diuata al N. hasta la ensenada de Mayo en la costa oriental, comprendiendo lo que se llamaba antiguamente provincia de Caraga. Depende de este distrito la comandancia militar

de Bislig y tambien las islas de Dináгат, Siargao y otras. El número de pueblos es de 28; cuenta además unos 26 barrios y varias rancherías de infieles reducidos. Gobiérnala un Comandante del ejército, con asistencia de un Alcalde letrado con categoría de entrada.

Cabecera.—Es el pueblo de *Surigao* próximo á su hermoso puerto con 5000 habitantes; sí-guenle *Cantilan* con 10,000 *Mainit* y *Bislig* con 4,000; etc.

LECCION XXXV.

Distrito cuarto.—Está formado con aquella parte de la isla que se llamó antes Nueva-Guipúzcoa, cuyos límites marítimos son: desde la ensenada de Mayo inclusive hasta la punta Malatuna. Con ser fertilísimo, es sin embargo el más despoblado; pues sólo cuenta con un pueblo y algunas visitas. Las rancherías de infieles que en él se hallan son muchas, pertenecientes á las tribus de Bagobos y Guiangas entre el monte Apo y Davao, Tagacaolos y Sànguiles en la zona meridional, Sámales en la isla de este nombre dentro del seno de Davao, moros malayos en las orillas del Hijo y bocas de otros rios. Está gobernado por un Comandante del ejército. Hay además un cuerpo disciplinario y una subdivision de marina.

Cabecera.—Es el pueblo de *Vergara*, más conocido con el nombre de Dávao en el interior del Seno, de unas 1700 almas.

Distrito quinto.--Comprende desde la punta Malatuna hasta la punta Flechas. No cuenta aun más que con un pueblo erigido espiritual y civilmente, que es Pollok, apostadero de la marina y Comandancia militar aneja al Gobierno de Cottabato, que con Tamontaca están en vía de formación. El número de cristianos fuera de los cuerpos de guarnición es de unos 1,800. Está gobernado por un jefe militar.

Cabecera.—Es *Cottabato* á la orilla del Pungui ó Rio-grande, cuyas orillas se hallan pobladas de moros, habitando en los montes la raza de infieles llamados Tirurayes.

Distrito sexto.--Lo constituye la isla de Basilan al sur de Zamboanga, habitada por moros Sámales y joloanos en toda la costa é islas adyacentes, y *yacanes* en el interior: los reducidos son 435. Tiene 10 leguas de largo por 8 de ancho; es muy frondosa y goza de buenas aguas. Hay en ella un pequeño arsenal, un establecimiento militar, y un destacamento de presidarios. Está al frente de ella un oficial de marina.

Cabecera.—Es *Santa Isabel* residencia del Gobernador y del P. Misionero. Tiene dos enfermerías. El idioma en ella usado es el castellano y el moro.

LECCION XXXVI.

Islas Marianas.—*Situación geográfica.* Estas islas que forman una provincia dependiente

del Gobierno General de Filipinas, se hallan entre los $12^{\circ} 30'$ y $18^{\circ} 40'$ de latitud septentrional, y $147^{\circ} 50'$ y 150° de longitud oriental del meridiano de Madrid, en aquella parte del Pacífico llamada Polinecia al E. de la isla de Luzon. Descubriólas el ilustre Hernando de Magallanes; tomando más tarde posesion de ellas Miguel López de Lagaspi por la corona de España. Gobiérnalas al presente un Teniente Coronel del ejército.

Su número. Pasa de 30, pero las más principales son 8 que se extienden de N. á S., siendo la más meridional y principal entre ellas la de Guáján, que cuenta unas 12 leguas de largo por 5 de ancho: siguen Saipan que tiene 11 de largo y 3 de ancho, Rora, Tinian, Sarpana, Surigon, Pagon y Agrigan que es la más septentrional.

Poblacion.—No se sabe á punto fijo quiénes hayan sido sus primeros habitantes: su poblacion ha tenido varias alternativas, á causa de grandes epidemias, que han desolado estas Islas. Actualmente se cuentan en ellas 10,000 habitantes todos católicos distribuidos en 8 pueblos que son: San Ignacio de Agaña, Agat, Merizo con su anejo, Umata en la isla de Guajan, San Isidro de Garapan é Inarajan en la isla de Saipan, el de la isla de Rota y el de la de Tinian, con varias visitas y barrios

Cabecera.—Es *San Ignacio de Agaña* bellamente situado en la ensenada de su nombre sobre la costa occidental. La Iglesia parroquial es de hermosa arquitectura; tiene un palacio

magnífico para habitacion del Gobernador, un colegio fundado por D.^a María Ana de Austria con 3,000 pesos de dotacion, un tribunal y cuartel espacioso, en que pueden alojarse 500 hombres, y otros varios edificios muy vistosos. El número de almas es de 5,500. *Agat* cuenta 700, y *San Isidro* en Saipan 800.

Producciones.—No son muchas por la falta de cultivo, que hace se apoderen de los campos los ratones. Se dá sin embargo arroz, maíz, caña-dulce, batatas, rimas, plátanos, melones, sandías, etc. La industria y comercio son casi nulos, mientras no se exploten aquellos fértilles llanos. Tampoco tienen establecidos correos periódicos. La instruccion primaria vá adelantando visiblemente.

Idiomas.—El castellano está bastante generalizado, háblase además el chamorro y el carolino.

Palaos y Carolinas.—Pertenece a la corona de España estos grupos de islas, no exploradas aun, y situadas al S. de las Marianas y al E. de las Filipinas.

LECCION XXXVII.

Archipiélago de Joló *Situacion geográfica.*—Prolóngase este archipiélago entre las grandes islas de Mindanao y de Borneo en direccion de NE. á SO.; teniendo al N. el mar de Mindanao y al S. el de Célebes. Hállase situado entre los 5° y 6° 20' de latitud septentrional,

y 123° y 125° 18' de longitud oriental del meridiano de Madrid.

Islas que lo forman.—Está formado de tres grupos de islas: el de las llamadas *Sámales*, el de *Joló* y el de *Tawi-tawi*. Las primeras son de escasa importancia, siendo las principales: *Bocutúa*, *Belauan*, *Tongquil* *Balanguingui*. El segundo grupo lo constituyen la isla de *Joló*, la mayor y más importante de todas. Es sumamente montuosa y quebrada, sobresaliendo entre los demás montes el *Temontangis* al S. O. de la capital con una elevacion de 888.^m La superficie de ésta isla es de 13 leguas de E. á O. y de 4 en su mayor anchura de N. á S.; su perímetro es de 30 leguas. La pueblan unos 12,000 habitantes repartidos en unos 30 pueblos y rancherías. Los pueblos más notables son: *Parang* al O. con 3,000; *Maibun* al S. con 1,500, actualmente residencia del sultan: *Liang* en el centro con 800; habiendo en todos algunos chinos. Al N. de ella se hallan las islas de *Capual*, *Pangasinan*, *Palaguian* y *Bubúan*; al S. las de *Pata*, *Tapull*, *Cabiagan* *Bubipongpong* y *Siasi*.

El tercer grupo.—Lo componen la isla de *Tawi-tawi* que es la que le dá el nombre y tiene una extencion casi igual á la de la isla de *Joló*; hacia el E. demoran las de *Tambaga-an*, *Sigboy*, y *Bubuan*; al S. las de *Secubun* *Matabuan*, *Bilatan*, y *Samonor*, que son las más notables. Hay además de las nombradas muchas otras de escasa importancia, casi todas inhabitadas è incultas, pero muy frondosas.

Poblacion.—Están pobladas de moros de raza malaya. Llámase *Samaluan* al que mora en las playas, y *Guimbal* al que vive en el interior dedicado á la agricultura. Reina entre ambos cierta rivalidad, origen de muchas guerras y mútuos encuentros. Cálculase en unos 40,000 el número de habitantes,

Gobierno.—Están sujetos al Sultan de Joló, el cual es á su vez vasallo de la corona de España, á la que pertenece el dominio de todas estas Islas. (1) Divídense los moros en un gran número de tribus gobernadas por cierto jefes inmediatos, que llevan el nombre de Datos, á los que reconocen como dueños de vidas y haciendas.

Religion.—Siguien la secta de Mahoma, que les predicán y enseñan los Sherips, Panditas, y otros ministros inferiores.

Agricultura.—Sólo está un tanto desarrollada en Joló, donde se cosecha algun maíz, arroz, caña-dulce, varias clases de tubérculos &c. Abundan en ella los cocos, plátanos, juanis especie de manga de olor fuerte, mangostanes y otras muchas frutas. Para las labores del campo se valen de búfalos ó sean carabaos, y bueyes: críanse algunos buenos caballos, cabras y ovejas. Véanse numerosas bandadas de catatúas blancas, palomas de varias clases y otras aves. En el resto de las islas es casi nula la Agricultura.

Industria.—Consiste en la confeccion de

(1) Pertenece asimismo á la corona de España la parte de Borneo comprendida entre la punta Tampasú y el rio Siboco.

algunas telas de algodón y seda importada de China, esterilla de palma, y otras más sólidas de bejuco á las que los naturales dán el nombre de *taguicang*: fabrican armas de bien templado acero, como crices, campilanes, dagas, lanzas; unos cañoncitos de cobre fundido llamados *lantacas*. Dedicánse con preferencia á pescar conchas de perla, de las que hay algunos bancos en estos mares, y de otros mariscos. Pero la industria que más priva en estas gentes es el piratear, robar y hacer cautivos á los indios de las islas vecinas, á quienes hacen llevar el peso de la boga y laboreo de las tierras.

Comercio.—Redúcese al cambio de perlas, concha-nàcar y balate, por seda, telas, vasijas y otros efectos que les dá el chino, y por armas de fuego que les trae algun traficante europeo.

Idioma.—Hablan el llamado *moro* del cual hay dos dialectos, conviene á saber: el joloano y el sámal, los cuales tienen mucho de comun con el visaya. En la escritura usan el carácter arábigo.

Presidio Español.—A consecuencia de la expedición de 1876 al mando del Gobernador General Malcampo para vengar los insultos inferidos á la bandera española por el Sultan y Datos de Joló, ha venido á constituirse esta Isla y sus adyacentes en una provincia de la forma de todas las demás de Mindanao. Su Gobernador es un Coronel del ejército, á quien asisten dos Secretarios, uno para lo civil y otro para lo militar, con todas las demás dependencias necesarias. Tiene por cabecera el pueblo de Joló al N. de la isla del mismo nombre, antigua residencia del Sultan, y que desapareció á la acción de las armas españolas. Sobre sus ruinas se han levantado para vivienda de los españoles un considerable número de casas de tabla y techadas de hierro, en su mayor parte de dos pisos.

y dispuestas de tal manera que presentan el aspecto de una bonita poblacion. Para su defensa se han construido tres pequeños fuertes llamados: Princesa de Asturias con tres piezas de artillería, Principe Alfonso y Torre de la Reina, cada uno con una pieza. Intermedios á los fuertes se han levantado cuatro torres de dos pisos con aspilleras, y en un punto avanzado hacia el mar una hermosa farola con guarnicion para exigir las armas por aquella parte. Hay además un cuartel de ingenieros con aspilleras, otro en construccion, llamado de España, para la tropa, ambos de mamposteria, una casa Estacion de Marina, y un hospital con botica á cargo del cuerpo de sanidad militar. Las fuerzas que hoy componen aquel presidio, son: por mar una goleta, dos cañoneros y un ponton: y por tierra tres compañías de tropa de línea, una de ingenieros al mando de un Comandante, dos compañías disciplinarias, una seccion del presidio de 100 hombres, y 400 deportados dedicados á trabajos públicos.

El puerto de Joló ha sido declarado franco por 10 años, y á fin de que la poblacion crezca prontamente, se han otorgado varias é importantes franquicias á los inmigrantes. Hoy dia cuenta Joló cuatro casas de comercio europeas, una nacional y tres extranjeras; una factoria de Aduana y 300 chinos dedicados al tráfico mercantil. Junto á la poblacion española y fuera de su recinto se han agrupado algunas familias moras formando una poblacion de unos 300 habitantes; y dentro del circuito español hay un mercado ó *tianqui* donde los moros del interior llevan á vender sus productos.



GEOGRAFÍA ECLESIAÍSTICA

DE FILIPINAS.



LECCION XXXVIII.

—

HIEROGRAFÍA.

Gobierno eclesiástico.—La superior autoridad eclesiástica de las islas Filipinas y Marianas reside en el Arzobispo de Manila, metropolitano de las cinco Diócesis en que están divididas, el cual es además Teniente Vicario General castrense de los ejércitos por mar y tierra de éstas partes orientales.

Sufragáneos.—Las Diócesis eclesiásticas, fuera de la dependiente del Arzobispado, se hallan gobernadas por los Obispos de Cebú, de Nueva-Cáceres, de Nueva-Segovia y de Jaro.

Curatos y Misiones.—Son en número de

unos 625, y se hallan actualmente servidos por párrocos y misioneros pertenecientes á las órdenes religiosas de S. Agustin, S. Francisco, Santo Domingo, Agustinos Recoletos, de la Compañía de Jesus y Clero Secular. Cada provincia ó distrito civil tiene un vicario foráneo por lo ménos.

Arzobispado de Manila.—Tiene su Sede arzobispal y Catedral en la ciudad de Manila, y su Prelado se halla asistido de un Cabildo eclesiástico compuesto de un Dean, cuatro Dignidades, que son Arcediano, Chantre, Maestrescuela, Tesorero; de Doctoral, Penitenciario, Magistral, algunos Canónigos de Gracia y varios Prebendados y Capellanes de Coro. Esta Diócesis comprende las provincias y distritos civiles de Manila, Bulacan, Pampanga, Tarlac, Porac, Bataan, Zambales, Nueva-Ecija, Laguna, Batangas, Cavite, Corregidor y Mindoro, contándose en ellas 185 parroquias.

Obispado de Cebú.—Tiene su Sede y Catedral en la ciudad de Cebú, y comprende los distritos civiles de Cebú, Bohol, Leyte, Sámar, Misámis, Surigao y Marianas, en los que se cuentan 140 parroquias y misiones.

Obispado de Nueva-Cáceres.—Su Sede y Catedral se halla en la Ciudad de Nueva-Cáceres, cabecera de Camarines Sur; abraza las provincias y comandancias civiles de Tayabas, las dos Camarines, Albay, Infanta, Masbate y Burias, en las que se cuentan 70 curatos y misiones.

Obispado de Nueva-Segovia.—Tiene su Sede y Catedral en la ciudad de Vigan, Capital de Ilocos Sur, y dependen de él las provincias y

comandancias civiles de ambos Ilocos, Cağayan, Nueva-Vizcaya, Isabela, Islas Batanes, Abra, Union, Pangasinan, Benguet, Lepanto, Bontoc, las cuales contienen 120 parroquias y misiones.

Obispado de Jaro.—Tiene su Sede en la ciudad de Jaro, provincia de Iloilo, y le pertenecen los distritos y comandancias de Negros, Iloilo, Concepcion, Cápiz, Antique, Calamianes, Balábac, Zamboanga, Dávao, Cottabato y Basílan, en los que se cuentan 110 párroquias y misiones. Estos cuatro obispados carecen de cabildo, pero tienen su correspondiente Curia eclesiástica y Juzgado Provisorial.

ÍNDICE

	<u>Pág.^a</u>
Prólogo.	3
Geografía física, del Archipiélago Filipino.	5
Leccion I. Topografía. Archipiélago Filipino. Situación geográfica. Islas que lo forman. Extension ó superficie.	id.
Leccion II. Climatografía. Clima. Estaciones. Vientos. Lluvias. Huracanes.	6
Leccion III. Etnografía. Pobladores. Población. Idiomas. Religión.	8
Leccion IV. Hidrografía marítima. Puertos. Bahías. Senos. Cabos. Puntas Estrechos.	9
Leccion V. Orografía. Montes. Cordilleras. Volcanes.	11
Leccion VI. Hidrografía terrestre. Lagunas. Lagos ó Pinacs. Ríos. Cascadas. Aguas termales, y minerales.	13

Leccion VII. Zoografía. Cuadrúpedos. Cuadrúpedos silvestres Aves. Peces. Anfibios. Reptiles.	16
Leccion VIII. Fitografía. Arboles. Fru- tales. Plantas aromáticas. Palmeras. Arbustos. Cañas.	18
Leccion IX. Mineralografía. Carbon. Hierro. Cobre. Oro. Plomo. Azufre. Mercurio. Mármoles. Jaspe.	20
Geografía política.	23
Leccion X. Arquigrafía. Gobierno ge- neral. Comandancias Generales. Go- bierno de Provincias. Gobierno de Po- blaciones. Gobierno de Barrios. . . .	id.
Leccion XI. Corografía. Provincias de Luzon. Manila. Capital. Iglesias. Ins- trucción pública.	25
Leccion XII. Arrabales y Pueblos de Ma- nila. Binondo. Tondo. Pueblos. Pro- ductos. Puerto.	28
Leccion XIII. Bulacan. Cabecera. Pobra- ciones. Producciones Idioma.—Nueva Ecija. Cabecera. Producciones. Idio- ma.—Comandancia P. M. del Príncipe. Idioma.	30
Leccion XIV. Nueva Vizcaya. Cabecera. Producciones. Idiomas.—Isabela de Luzon. Cabecera. Producciones. Idio- ma	33
Leccion XV. Cagayan. Cabecera. Pue- blos. Idioma.—Islas Batanes y Babu- yanes. Cabecera. Producciones Idioma.	34
Leccion XVI. Pampanga. Cabecera. Pro- ducciones. Idioma.—Tarlac. Cabecera. Idioma. Comandancia de Porac. . . .	36
Leccion XVII. Bataan. Cabecera. Pro- ducciones Idiomas.—Zambales. Cabe- cera. Producciones. Idiomas.	38

Leccion XVIII. Pangasinan. Cabecera. Producciones Idiomas.—Union. Cabecera. Producciones. Idiomas	40
Leccion XIX. Abra. Cabecera. Producciones. Lepanto Cabecera.—Bontoc. Cabecera. Idiomas.—Benguet. Cabecera. Idiomas.	41
Leccion XX. Ilocos Sur. Cabecera. Producciones. Idiomas.—Ilocos Norte. Cabecera. Producciones. Idioma.	43
Leccion XXI. Cavite. Cabecera. Producciones. Idioma.—Batangas. Cabecera. Producciones. Industria. Comercio. Idioma.	45
Leccion XXII. La Laguna. Cabecera. Producciones. Idiomas.—Comandancia de la Infanta. Morong. Cabecera. Producciones Idiomas.	47
Leccion XXIII. Tayábas. Cabecera. Producciones. Idioma.—Camarines Norte. Cabecera. Producciones. Idioma.	49
Leccion XXIV. Camarines Sur. Cabecera. Producciones Idioma—Albay. Cabecera Producciones Idioma.	51
Leccion XXV. Corregidor.—Mindorb. Cabecera. Producciones. Idioma.—Marinduque.	53
Leccion XXVI. Calamianes. Cabecera. Producciones. Idioma. Balábac. Poblacion. Idioma.	54
Leccion XXVII. Masbate. Cabecera. Producciones. Idioma.—Burias. Cabecera. Idioma — Romblon Cabecera. Producciones. Idioma.	56
Leccion XXVIII. Islas Visayas. Cebú. Cabecera. Producciones. Idioma.	57

Leccion XXIX. Leite. Cabecera. Producciones. Idioma.—Samar. Cabecera. Producciones. Idioma.	60
Leccion XXX. Bohol. Cabecera. Producciones. Idioma.—Negros. Producciones. Idioma.	91
Leccion XXXI. Isla de Panay. Division territorial.—Iloilo. Cabecera. Jaro. Producciones. Idioma.—Comandancia de la Concepcion. Cabecera. Producciones. Idioma.	64
Leccion XXXII. Cápiiz. Cabecera Producciones. Idioma.—Antique. Cabecera Producciones. Idioma.	67
Leccion XXXIII. Mindanao. Pobladores. Poblacion. Gobierno. Producciones. Idioma.	69
Leccion XXXIV. Distrito primero. Cabecera. Distrito segundo. Cabecera. Distrito tercero. Cabecera.	72
Leccion XXXV. Distrito cuarto. Cabecera. Distrito quinto. Cabecera Distrito sexto. Cabecera.	74
Leccion XXXVI. Islas Marianas. Su número. Poblacion. Cabecera. Produccion Idioma. Palaos y Carolinas.	75
Leccion XXXVII. Archipiélago de Joló. Islas que lo forman Poblacion. Gobierno. Religion. Agricultura. Industria. Comercio. Idioma.	77
Geografía Eclesiástica de Filipinas.	82
Leccion XXXVIII. Hierrografía. Gobierno eclesiástico. Sufragáneos. Curatos y Misioneros. Arzobispado de Manila. Obispado de Cebú. Obispado de Nueva Cáceres. Obispado de Nueva Segovia. Obispado de Jaro.	id.





UNIVERSITY OF MICHIGAN



3 9015 04763 1190

