



18  
327


高知縣郵便線路圖

完

18-327



1200501232345



始





0m 1 2 3 4 5 6 7 8 9 1 1 1 2 3 4

例言

一 本圖ハ全國郵便電信局郵便局郵便大中小線路郵便差立時刻及其遞送ノ方法ヲ知ルノ便ニ供スルヲ主トスルモノナルヲ以テ他ノ地圖ト其休  
 一 本圖國境縣界郡界山川及郵便局所在地名ノ知キハ概子内務省地理局出版ノ大日本國全圖ニ據ルト雖モ其圖中ニ缺タ所ノモノハ各主管廳及  
 一 本圖ハ首ノニ郵便大線路ノ界圖ヲ揭ケ以テ全國郵便線路ノ大體ヲ示シ次ニ府縣分圖ヲ揭ケ之レヲ詳ニス  
 一 本圖ハ明治二十五年四月一日ノ現在ヲ揭ケ  
 一 本圖海上郵便線路ハ主トシテ定期航路ノミ之レヲ揭ケト雖モ島嶼ニ遊スル不定期航路ハ特ニ之レヲ揭ケ  
 明治二十五年四月

一 本圖ハ幣舎力發賣ノ認可ヲ蒙リ發行セシ所ノ通信省御藏版明治廿五年四月改正郵便線路圖ヲ同省へ屬濟ノ上各府縣毎ニ切圖トシテ發賣ス  
 ヲ掲載ス者宜シク諒セラレヨ

符號	號
☉	一等郵便電信局
●	一等郵便局
○	郵便電信局
○	郵便局
○	郵便行遞閉取扱
○	郵便爲替及貯金取扱
○	郵便貯金取扱
○	郵便大線路
○	郵便中線路
○	郵便小線路
○	郵便船路
○	鐵道
⊠	鐵道停車場
●	郵便遞送差立元
×	郵便遞送點替
×	郵便遞送往復便
×	郵便交換便
—	途中郵便交換場
—	國界
—	縣界
—	郡界
—	山岳
—	河川
—	陸里(ハ里(ク)ハ丁(シ)ハ間海里ハ(哩)以下毛ニ止メ鐵道里ハ(哩(ク)ハ
—	鐵道以下輪位トス

日本國界圖

一ノ分七十五百八千二万二千七百

圖島各内ノ縣島兒夷島諸内ノ縣繩神道海北

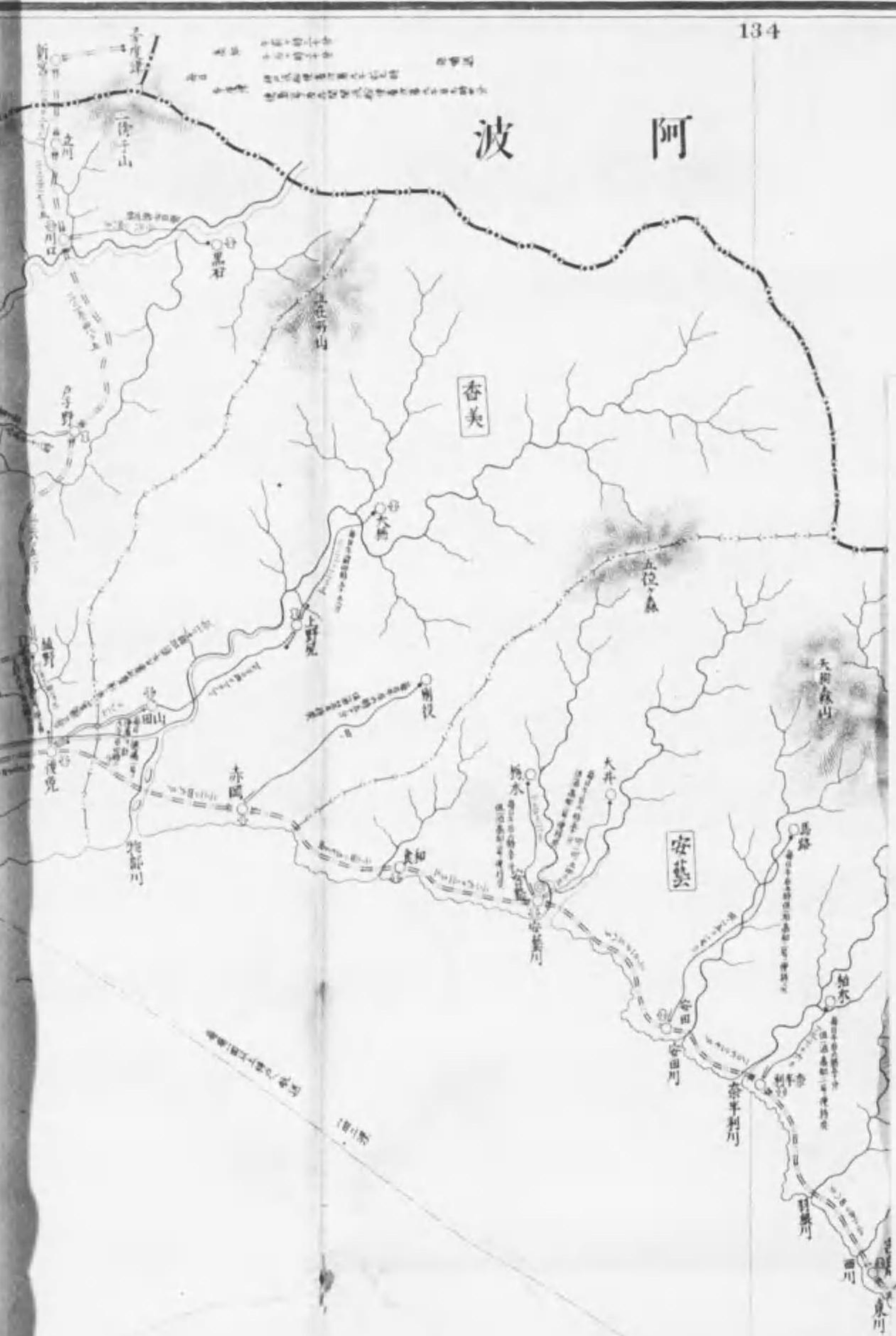
一ノ分千四万六十八

定價金貳拾錢

明治廿六年七月七日印刷  
 明治廿六年七月十日發行

發行

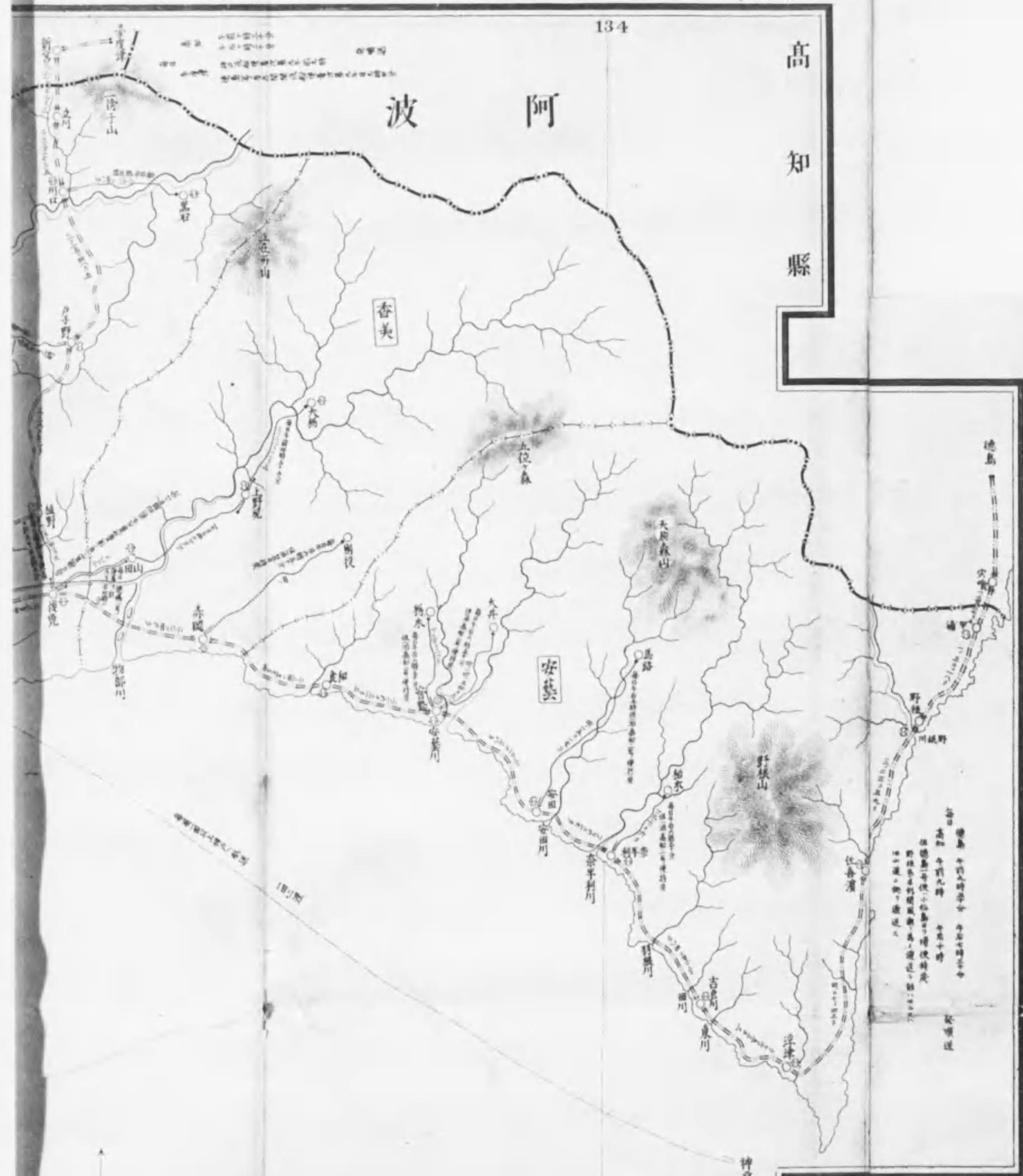
高知縣





高知縣

阿波



符號		號
○	一等郵便電信局	鐵道停車場
●	一等郵便局	郵便遞送差立元
○	郵便電信局	郵便遞送繼替
○	郵便局	郵便遞送往復便
○	郵便行囊開閉取扱	郵便交換便
○	郵便爲替及貯金取扱	途中郵便交換場
○	郵便貯金取扱	
○	郵便大線路	
○	郵便中線路	
○	郵便小線路	
○	郵便船路	
○	鐵道	

例言

一 本圖ハ全國郵便電信局郵便局郵便大中小線路郵便差立時刻及其遞送ノ方法ヲ知ルノ便ニ供スルヲ主トスルモノナルヲ以テ他ノ地圖ト其体  
 一本圖國境縣界郡界山川及郵便局所在地名ノ如キハ概子内務省地理局出版ノ大日本國全國圖ニ據ルト雖モ其圖中ニ缺ク所ノモノハ各主管部及  
 一本圖ハ首ノニ郵便大線路ノ畧圖ヲ掲ケ以テ全國郵便線路ノ大體ヲ示シ次ニ府縣分圖ヲ掲ケ之レヲ詳ニス  
 一本圖ハ明治二十五年四月一日ノ現在ヲ掲ケ  
 一本圖海上郵便線路ハ主トシテ定期航路ノミ之レヲ掲クト雖モ島嶼ニ達スル不定期航路ハ特ニ之レヲ掲ケ  
 明治二十五年四月

一 本圖ハ幣金カ發賣ノ認可ヲ蒙リ發行セシ所ノ通信省御藏版明治廿五年四月改正郵便線路圖ヲ同者(屑濟)ノ上各府縣毎ニ切圖トシテ發賣ス  
 ワ掲載ス者宜シク諒セラレヨ

日本國

法里木日

圖界國

圖島各内ノ縣島兒東島諸内ノ縣繩沖道海北

一ノ分千四万六十八

定價金貳拾錢



阿波

伊

豫

土

佐

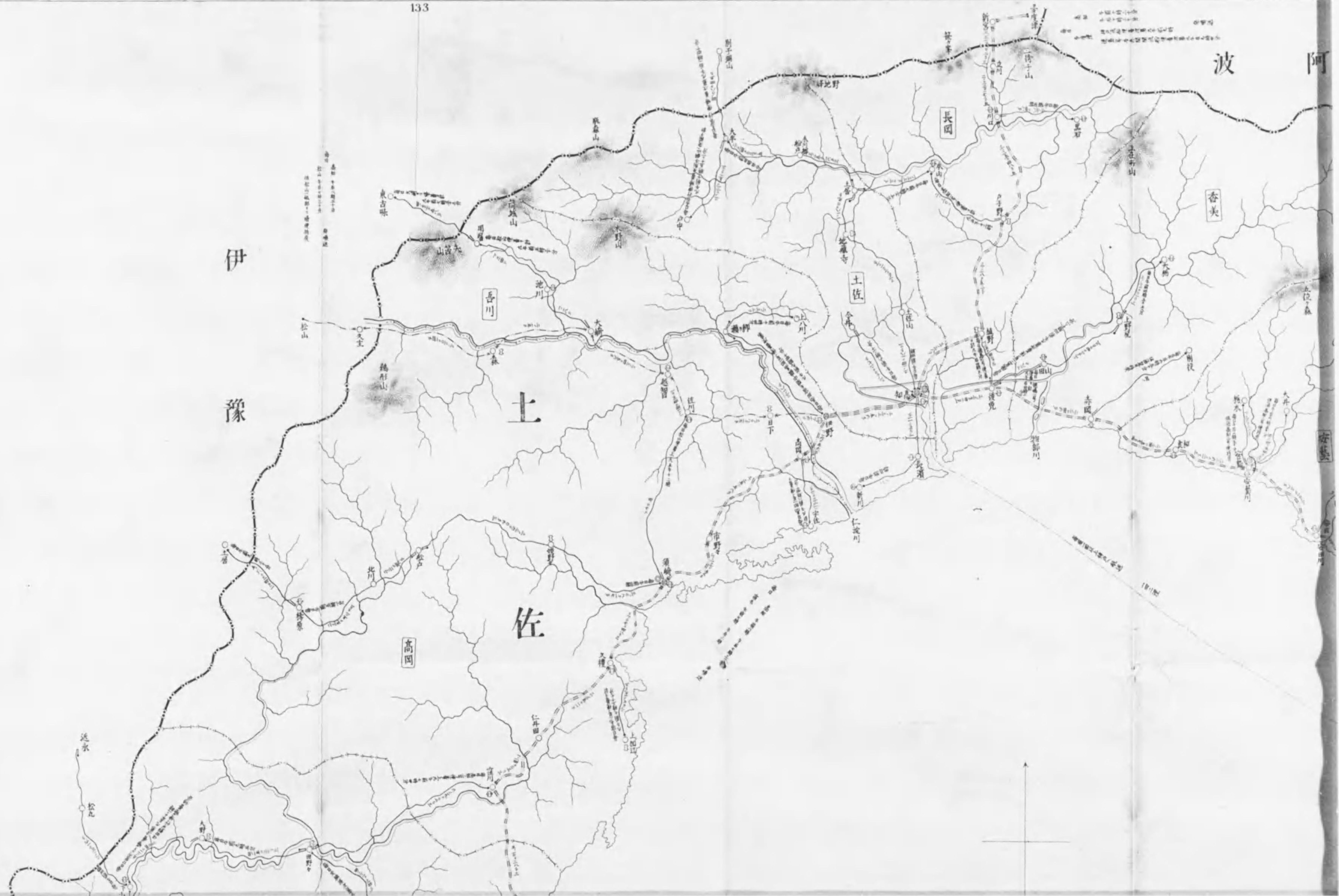
香美

長岡

土佐

高岡

香川

















終

