記号	借地権割合	記号	借地権割合
A	90%	E	50%
B	80%	F	40%
C	70%	G	30%
D	60%	H	20%

繁華街・高度商業地区
道路を中心として全地域
道路沿い

普通商業地区
併用住宅地区
全地域
北側道路沿い
南側全地域

中小工場地区
北側全地域
南側道路沿い
南側全地域

大工場地区
北側全地域
南側道路沿い
北側全地域

普通住宅地区
家内工業地区
無印は全地域

63194

酒々井

下台

倍率

国道51号バイパス

朝日橋

至佐倉市街

63193

63198

成田
(酒々井町)

63194

酒々井町役場

東光寺

中央台四丁目

東酒々井五丁目

柿の木公園

東酒々井六丁目

アイビネオハイツ

至酒々井

国鉄成田線

至富里

至佐倉

地域

53D 49D 48D 47D 46D 45D 44D 42D 51D

記号	借地権割合	記号	借地権割合
A	90%	E	50%
B	80%	F	40%
C	70%	G	30%
D	60%	H	20%

繁華街・高度商業地区
道路を中心として全地域
道路沿い

普通商業地区
併用住宅地区
全地域
北側道路沿い
南側全地域

中小工場地区
北側全地域
南側道路沿い
南側全地域

大工場地区
北側全地域
南側道路沿い
北側全地域

普通住宅地区
家内工業地区
無印は全地域

63195

至成田

国鉄成田線

上岩

倍率

中央台

一丁目

56D 52D 53D

63196

成田
（酒々井町）

63195

橋

地域

至成田

記号	借地権割合	記号	借地権割合
A	90%	E	50%
B	80%	F	40%
C	70%	G	30%
D	60%	H	20%

繁華街・高度商業地区
道路を中心として全地域
道路沿い

普通商業地区
併用住宅地区
全地域
北側道路沿い
南側全地域

中小工場地区
北側全地域
南側道路沿い
南側全地域

大工場地区
北側全地域
南側道路沿い
北側全地域

普通住宅地区
家内工業地区
無印は全地域

63196

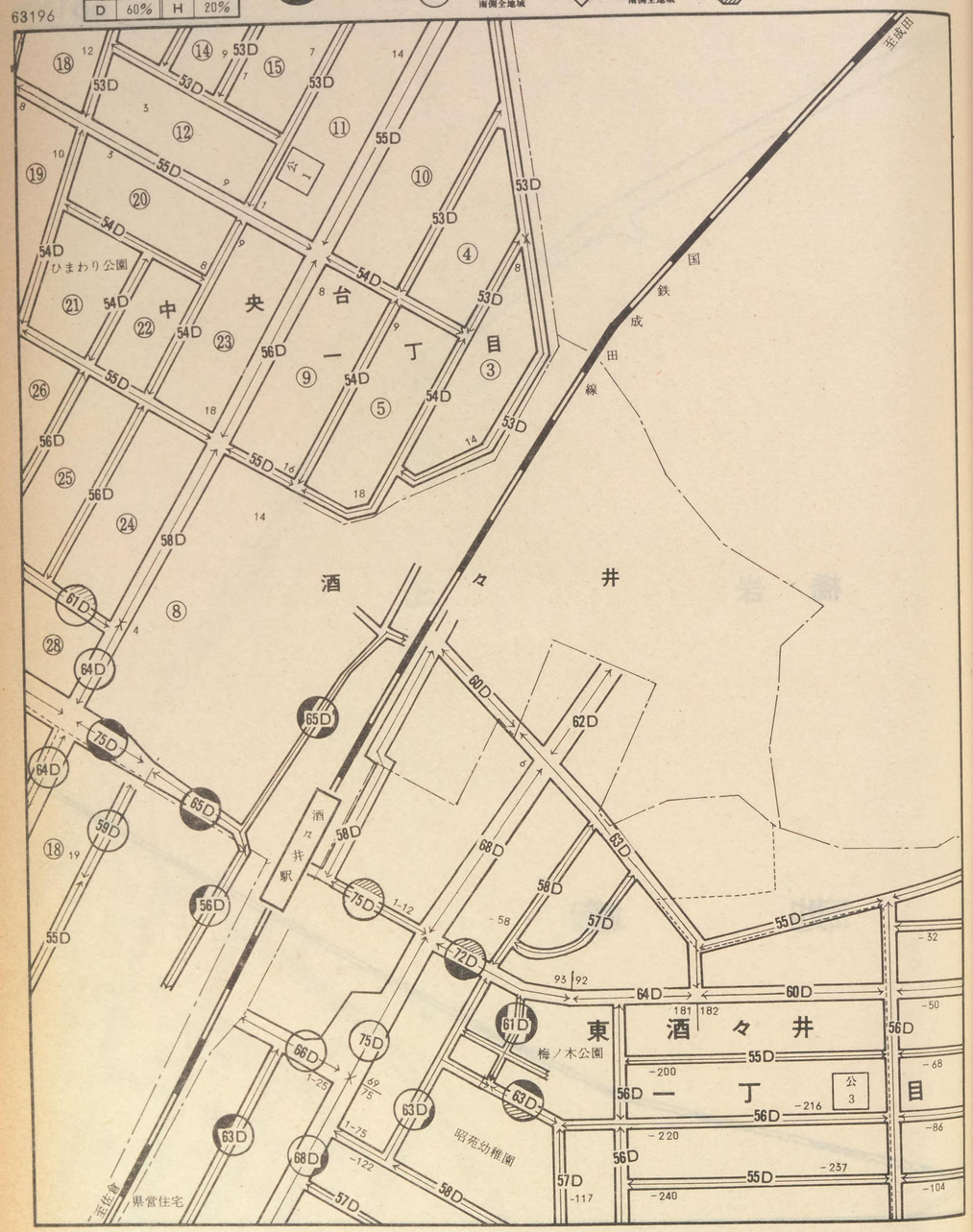

63195
63192
63197

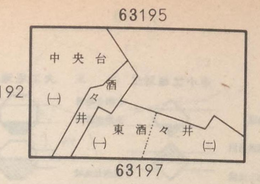

成田
(酒々井町)

63196

上岩橋

倍率地域

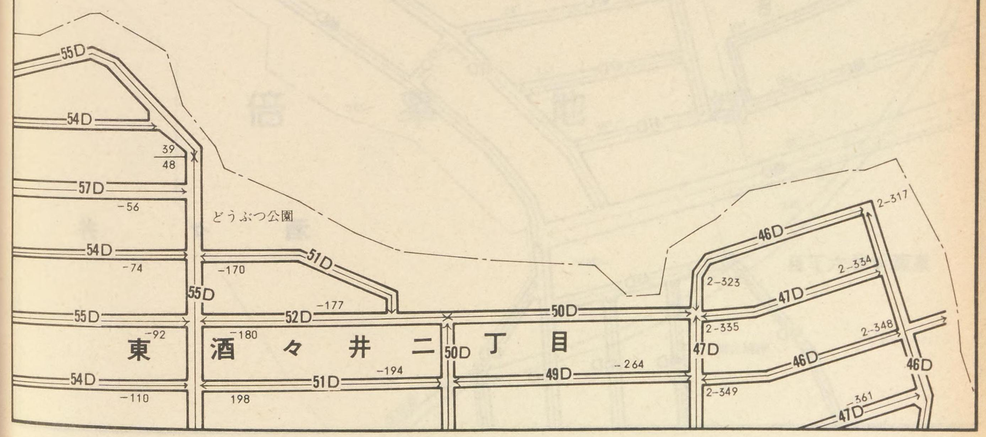

記号	借地権割合	記号	借地権割合
A	90%	E	50%
B	80%	F	40%
C	70%	G	30%
D	60%	H	20%

繁華街・高度商業地区
道路を中心として全地域
道路沿い

普通商業地区
併用住宅地区
全地域
北側道路沿い
南側全地域

中小工場地区
北側全地域
南側道路沿い
南側全地域

大工場地区
北側全地域
南側道路沿い
北側全地域

普通住宅地区
家内工業地区
無印は全地域

63197

東酒々井一丁目
東酒々井三丁目
東酒々井四丁目
東酒五丁目
東酒々井
酒々井
東酒々井六丁目
夾竹桃公園
昭和公園
アイビネオハイツ
SL公園

63196
63193
63198
東酒々井
(一) (二) (三) (四) (五) (六)

成田
(酒々井町)

63197

大森公園
酒々井第二小学校
東酒々井二丁目
尾上
玉造里
玉佐倉
国道296号

倍率地域

記号	借地権割合	記号	借地権割合
A	90%	E	50%
B	80%	F	40%
C	70%	G	30%
D	60%	H	20%

繁華街・高度商業地区
道路を中心として全地域
道路沿い

普通商業地区
併用住宅地区
全地域
北側道路沿い
南側全地域

中小工場地区
北側全地域
南側道路沿い
南側全地域

大工場地区
北側全地域
南側道路沿い
北側全地域

普通住宅地区
家内工業地区
無印は全地域

63198

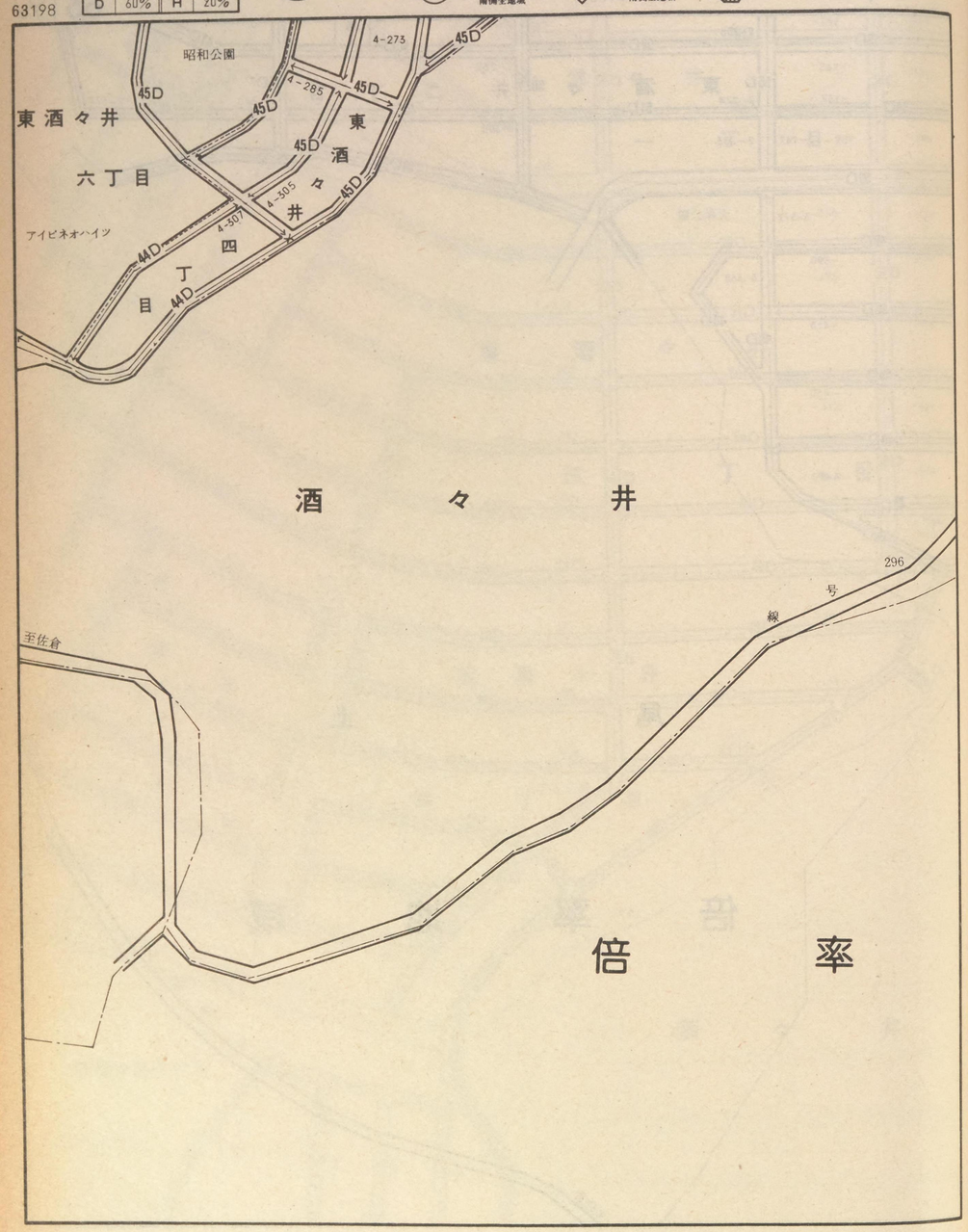

倍率

63197

63194

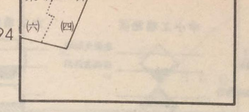

成田
（酒々井町）

63198

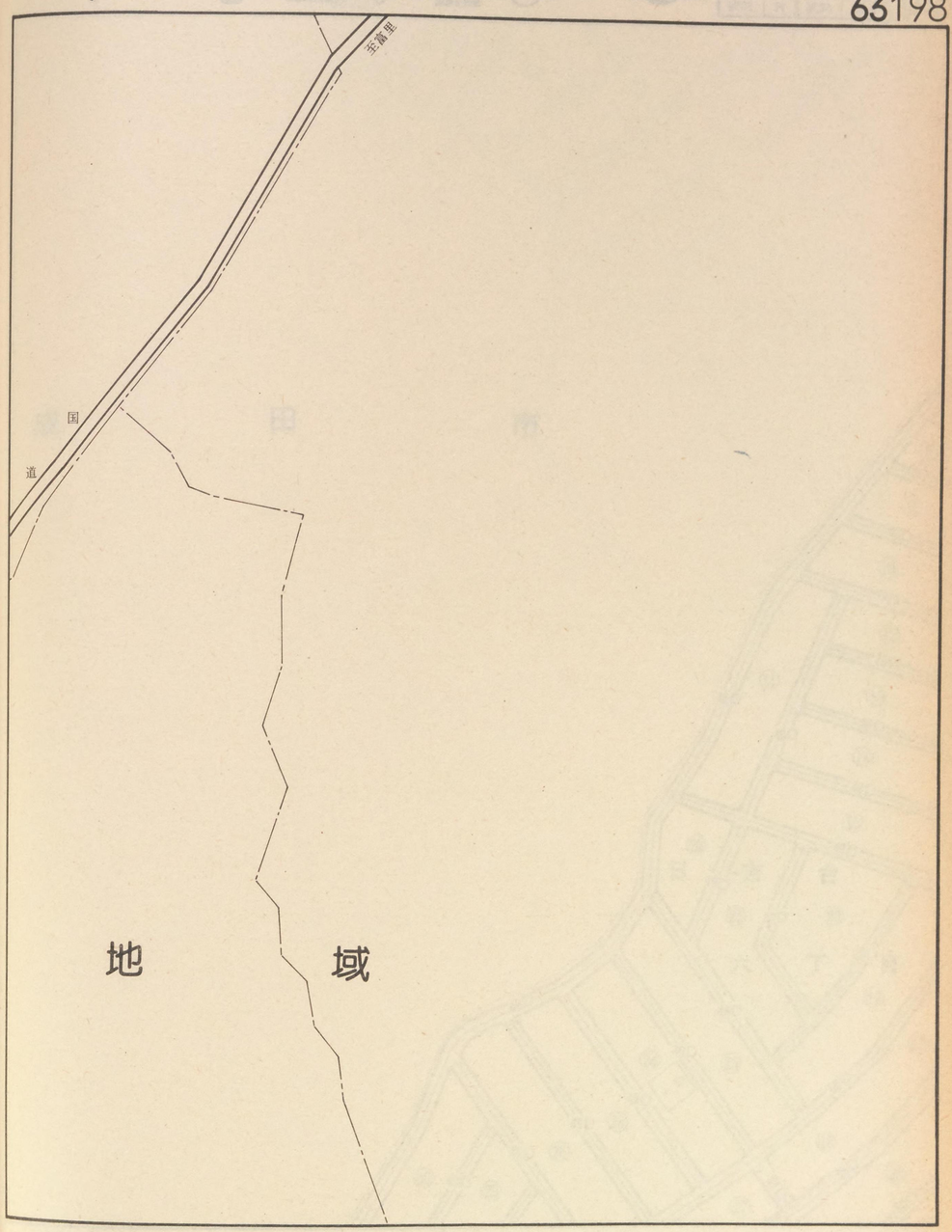

地域

記号	借地権割合	記号	借地権割合
A	90%	E	50%
B	80%	F	40%
C	70%	G	30%
D	60%	H	20%

繁華街・高度商業地区
道路を中心として全地域
道路沿い

普通商業地区
併用住宅地区
全地域
北側道路沿い
南側全地域

中小工場地区
北側全地域
南側道路沿い
南側全地域

大工場地区
北側全地域
南側道路沿い
北側全地域

普通住宅地区
家内工業地区
無印は全地域

63199

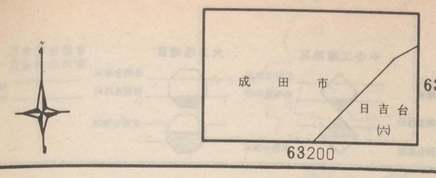

成田
(富里町)

63199

成田市

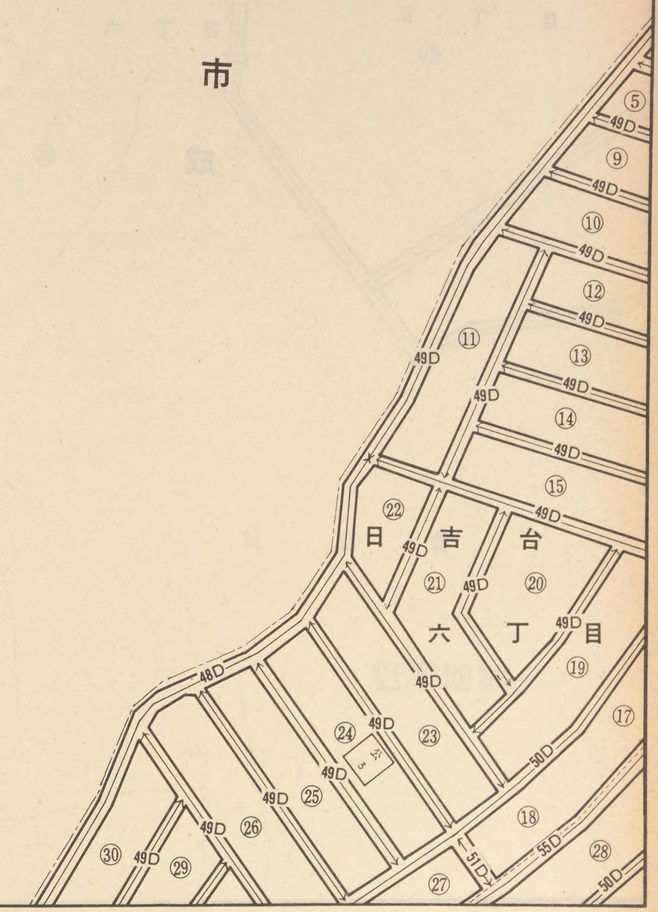

記号	借地権割合	記号	借地権割合
A	90%	E	50%
B	80%	F	40%
C	70%	G	30%
D	60%	H	20%

繁華街・高度商業地区
道路を中心として全地域
道路沿い

普通商業地区
併用住宅地区
全地域
北側道路沿い
南側全地域

中小工場地区
北側全地域
南側道路沿い
南側全地域

大工場地区
北側全地域
南側道路沿い
北側全地域

普通住宅地区
家内工業地区
無印は全地域

63200

成　田　市

63199

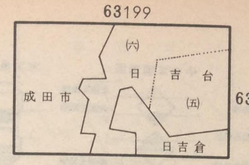

成　田
(富里町)

63200

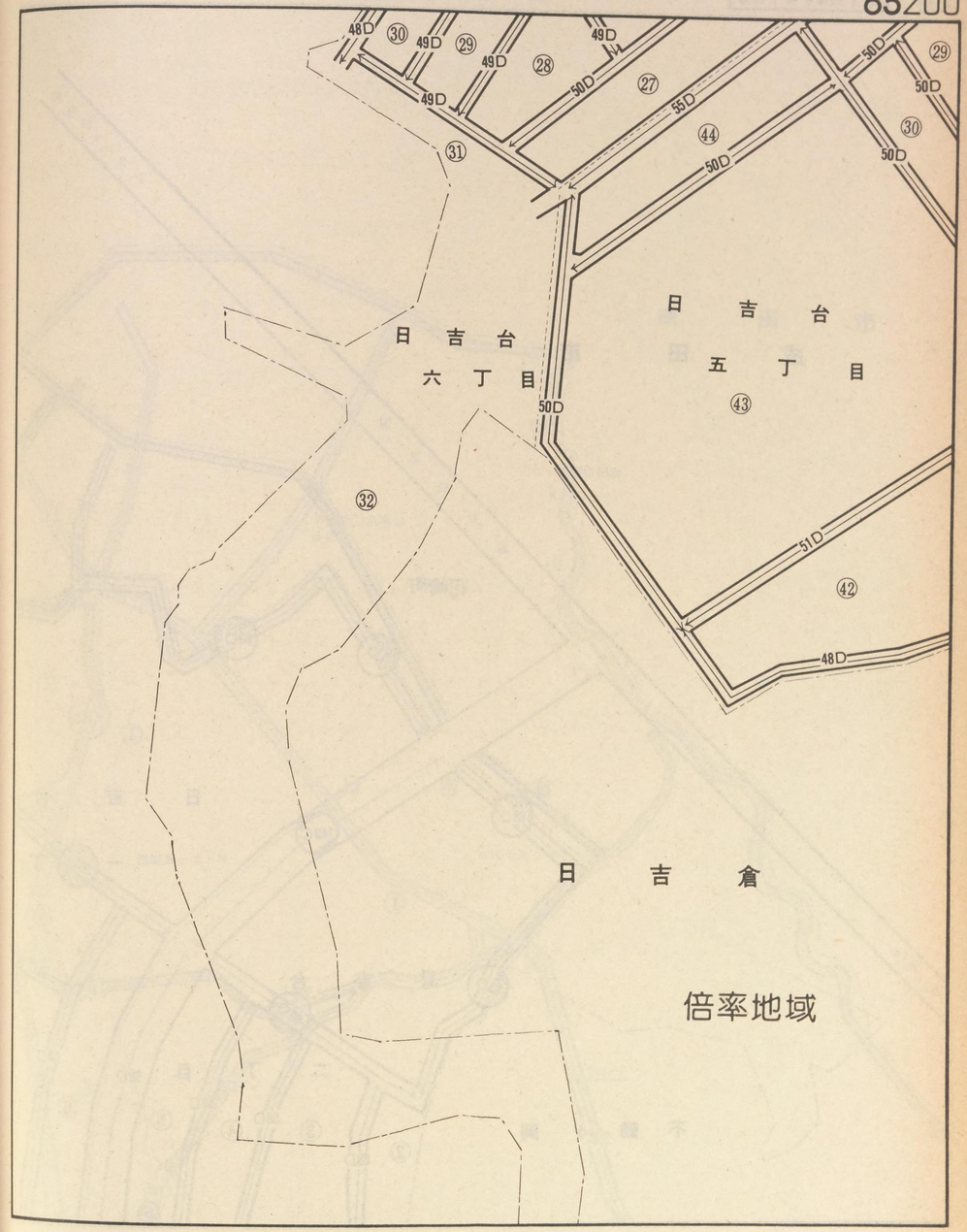

倍率地域

記号	借地権割合	記号	借地権割合
A	90%	E	50%
B	80%	F	40%
C	70%	G	30%
D	60%	H	20%

繁華街・高度商業地区
道路を中心として全地域
道路沿い

普通商業地区
併用住宅地区
全地域
北側道路沿い
南側全地域

中小工場地区
北側全地域
南側道路沿い
南側全地域

大工場地区
北側全地域
南側道路沿い
北側全地域

普通住宅地区
家内工業地区
無印は全地域

63201

成　田　市

至 ニュータウン 台寺

国道51号線

成田市役所

花崎町

35E

63D

56D

①

日　吉　台

66D

140C

ダイエー成田店

69D

一丁目

④

58D

⑤

至 酒々井

63D

①

日　吉　台

69D

二　丁　目

98D

⑥

58D

不　動　ヶ　岡

②

60D

③

58D

④

58D

⑤

⑥

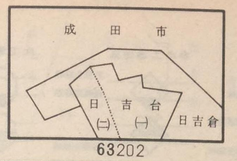

63202

成　田
(富里町)

63201

成　田　市

35E

43E

35E

38E

千葉地方法務局
成田出

根木名川

①

63D

38E

日　吉　倉

②

目

56D

成田乗馬クラブ

26E

30E

58D

③

26E

219-1

72

35E

56D

記号	借地権割合	記号	借地権割合
A	90%	E	50%
B	80%	F	40%
C	70%	G	30%
D	60%	H	20%

繁華街・高度商業地区
道路を中心として全地域
道路沿い

普通商業地区
併用住宅地区
全地域
北側道路沿い
南側全地域

中小工場地区
北側全地域
南側道路沿い
南側全地域

大工場地区
北側全地域
南側道路沿い
北側全地域

普通住宅地区
家内工業地区
無印は全地域

63202

成　田　市

日吉台一丁目
日吉台二丁目
日吉台三丁目
日吉台四丁目

公園
成田中央公園
スカイハイツ
サニーパークハイツ
自然公園

63201
63205
63203

成田市　日吉台(二)　日吉台(一)　日吉倉　日吉台(四)　日吉台(三)

成　田
（富里町）

63202

倍率地域

日吉台一丁目
日吉台二丁目
日吉台三丁目
日吉台四丁目
日吉倉

川
太子幼稚園
卍 円勝寺

記号	借地権割合	記号	借地権割合
A	90%	E	50%
B	80%	F	40%
C	70%	G	30%
D	60%	H	20%

繁華街・高度商業地区
道路を中心として全地域
道路沿い

普通商業地区
併用住宅地区
全地域
北側道路沿い
南側全地域

中小工場地区
北側全地域
南側道路沿い
南側全地域

大工場地区
北側全地域
南側道路沿い
北側全地域

普通住宅地区
家内工業地区
無印は全地域

63203

成田市

日吉台四丁目

日吉台小学校 ㉑

役場出張所

日吉台六丁目

日吉台五丁目

公園

63202

63199

63204

成田市 (六) 日吉台 (四) (三) 日吉倉 (五)

成田
(富里町)

63203

倍率地域

日吉倉

公園

汚水処理場

公園

至成田インター

東関東自動車道

吉山橋

至富里インター

記号	借地権割合	記号	借地権割合
A	90%	E	50%
B	80%	F	40%
C	70%	G	30%
D	60%	H	20%

繁華街・高度商業地区
道路を中心として全地域
道路沿い

普通商業地区
併用住宅地区
全地域
北側道路沿い
南側全地域

中小工場地区
北側全地域
南側道路沿い
南側全地域

大工場地区
北側全地域
南側道路沿い
北側全地域

普通住宅地区
家内工業地区
無印は全地域

63204

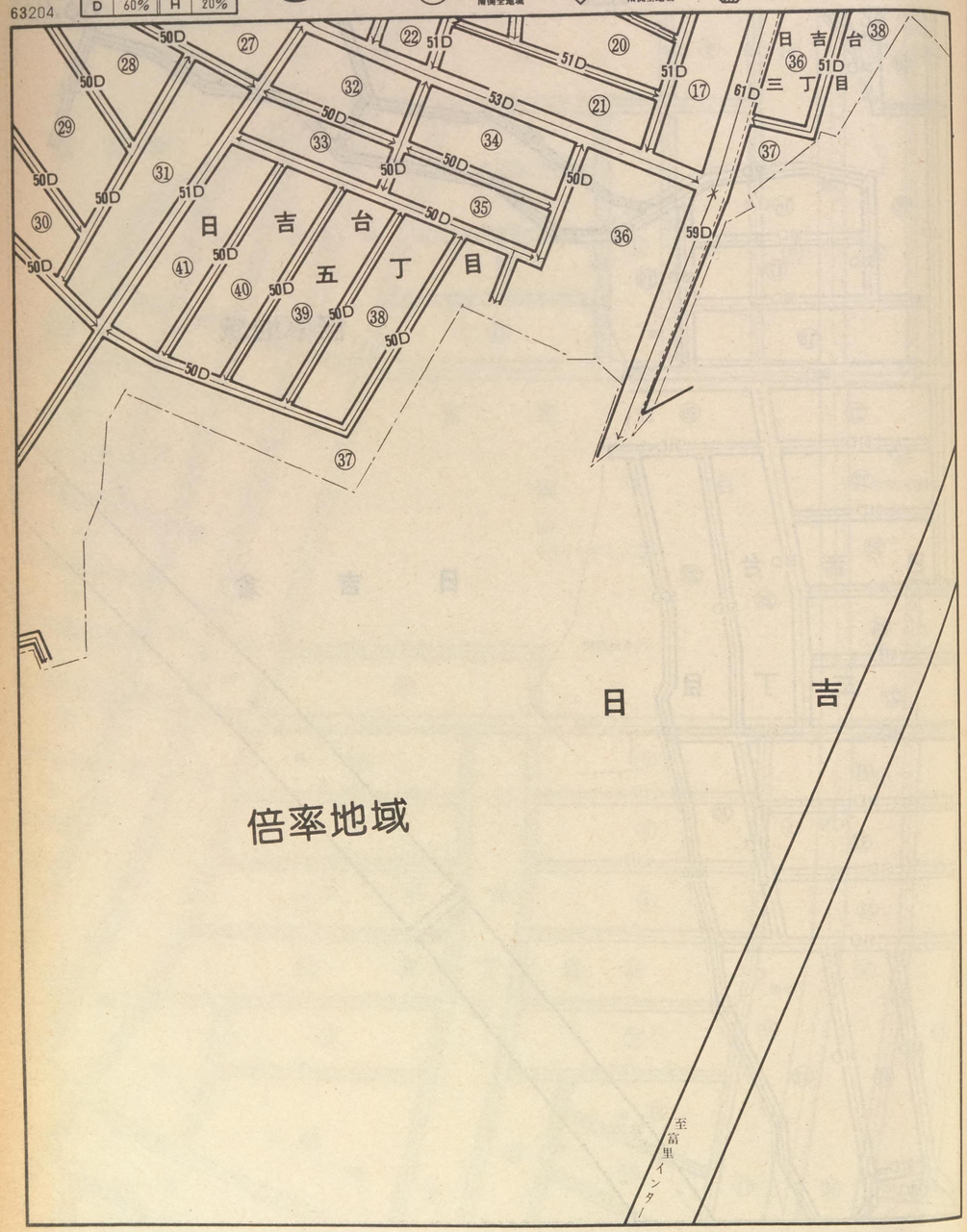

倍率地域

63203

63200

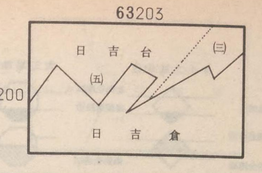

成田
(富里町)

63204

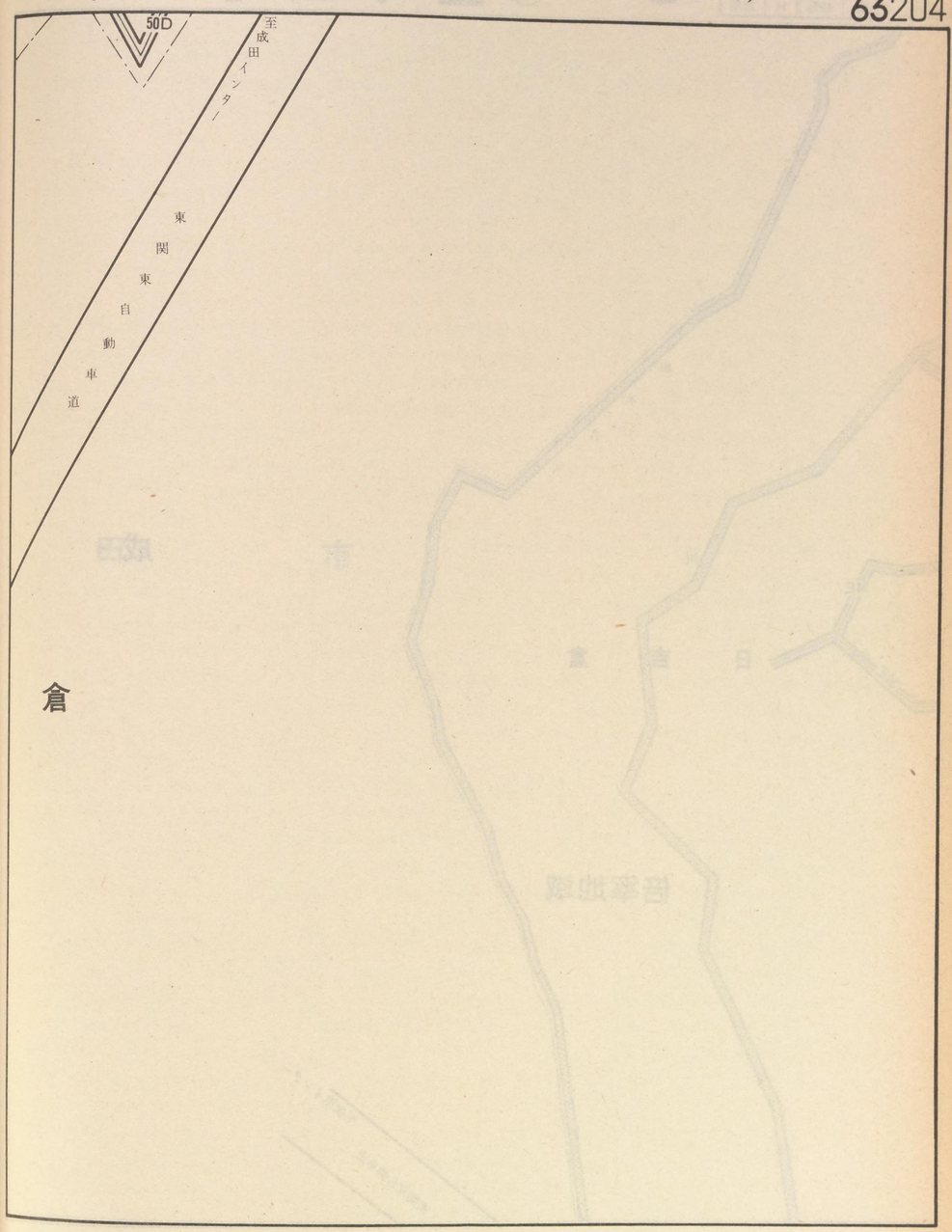

記号	借地権割合	記号	借地権割合
A	90%	E	50%
B	80%	F	40%
C	70%	G	30%
D	60%	H	20%

繁華街・高度商業地区
道路を中心として全地域
道路沿い

普通商業地区
併用住宅地区
全地域
北側道路沿い
南側全地域

中小工場地区
北側全地域
南側道路沿い
南側全地域

大工場地区
北側全地域
南側道路沿い
北側全地域

普通住宅地区
家内工業地区
無印は全地域

63205

根木名川

川

24E

24E

日吉倉

倍率地域

東関東自動車道

至成田インター

成

63202 日吉倉 成田市

成田
（富里町）

63205

田 市

町丁名索引

64001

松戸税務署

町丁名		路線価図ページ
松戸市		
い	岩瀬	64037、64038、64039、64058、64059
お	大橋	64041、64042、64061、64062
	大金平2～5	64045、64046、64064、64065、64066、64081
	大谷口	64047、64048、64065、64066、64067
か	金ケ作	64099、64100、64111、64112、64114、64115、64122、64123
	紙敷	64120、64121
	上本郷	64033、64034、64035、64053、64054、64055、64056、64073、64075
	上本郷1～4	64054、64055、64056、64073、64074、64075
	上矢切	64008、64009、64021、64022、64023
き	北松戸	64053、64054、64055
く	串崎新田	64118、64119、64125、64127、64128、64132
	串崎南町	64120、64121、64127、64128
	栗ケ沢	64106、64107、64113
	栗山	64024、64025、64026、64044
	久保平賀	64093、64094
こ	幸谷	64067、64068、64069、64083
	幸田	64045、64063、64064、64079、64080
	古ケ崎	64005、64006、64007、64014、64015、64016、64017、64018、64035
	古ケ崎1～4	64014、64015、64016、64033、64034、64035
	小金	64010、64029、64030、64050、64066、64067、64081、64082、64083、64106、64113
	小金上総町	64082、64083
	小金きよしケ丘1～5	64081、64082、64083、64092、64093、64094
こ	小金清志町1～3	64066、64067、64068、64081、64082、64083
	小金飛地	64031
	小金原1～9	64083、64093、64094、64095、64096、64097、64103、64104、64105、64106、64107
	五香六実	64111、64116、64117、64123、64124、64129、64130、64131、64133
	小根本	64036、64037、64038
	小山	64008、64020、64021、64022、64023、64041
	胡録台	64038、64057、64058、64059
さ	栄町1～8	64016、64017、64031、64032、64033、64034、64035
	栄町西1～5	64004、64005、64012、64013、64014、64031、64032、64033
し	下矢切	64023、64024、64025、64042、64043、64044
	新作	64033、64052、64053、64054、64071、64072、64073
	新作1～3	64053、64054
	新松戸1～7	64011、64027、64028、64029、64047、64048、64049、64050、64066、64067、64068
	新松戸南1～3	64029、64030、64049、64050
せ	千駄堀	64073、64074、64086、64087、64088、64099、64100
た	竹ケ花	64017、64035、64036、64037
	田中新田	64119、64120
と	常盤平1～7	64098、64108、64109、64110、64111、64114、64115、64116、64117
	常盤平陣屋前	64099、64100
	常盤平西窪町	64098、64099、64109、64110
と	常盤平双葉町	64110
	常盤平松葉町	64099、64110
	常盤平柳町	64099、64100、64110、64111
	殿平賀	64065、64066、64081
な	仲井町1～3	64056、64057、64075、64076
	中金杉	64054、64065
	中根	64052、64053、64071、64072
	中根1・2	64052、64053
	中矢切	64023、64024
	中根長津町	64052
	中和倉	64072、64073、64086
に	二十世紀ケ丘柿ノ木町	64040、64041
	〃戸山町	64060、64061
	〃中松町	64040、64041、64060、64061
	〃梨本町	64060、64061
	〃萩町	64041
	〃丸山町	64041、64061、64062
	美野里町	64040、64060
	西馬橋相川町	64031、64051
	〃蔵元町	64051、64052
	〃幸町	64051、64052
	〃広手町	64031、64051、64052
ね	根本内	64092、64093、64103
	根本	64017、64018、64036、64037、64038
の	野菊野	64059
は	八ケ崎	64069、64070、64083、64084、64086、64096、64097
	八ケ崎緑町	64084、64085
	初富飛地	64111、64117、64118、64124、64125
ひ	東平賀	64081、64092
	樋野口	64007、64017、64018
	日暮	64088、64089、64090、64100、64101、64102、64118、64123、64124、64125
ふ	二ツ木	64068、64069、64083、64084
ほ	本町	64018、64109、64037

町丁名索引

松戸

64001

町丁名		路線価図ページ
ま	牧の原	64111、64117
	松戸	64018、64019、64020、64021、64022、64038、64039、64040、64041、64059、64060
	松戸1～3	64019、64020
	松戸新田	64057、64058、64059、64060、64074、64075、64076、64077、64078、64087、64088、64089
	松飛台	64119、64120、64124、64125、64126、64127、64128、64129、64130、64132
	馬橋	64030、64031、64032、64050、64051、64052、64069、64070、64071
み	南花島	64035、64036、64037、64056
	南花島1～4	64035、64036、64037、64055、64056、64057
	三失小台1～5	64021、64022、64023、64024、64040、64041、64042、64043
	緑ケ丘1～2	64037、64057、64058
	三村新田	64030、64031、64050、64051
	三ケ月	64050、64069
	稔台	64076、64077、64078、64089、64090、64091、64101、64102
よ	横須賀	64027、64047、64066
	吉井町	64036、64037
わ	和名ケ谷	64077、64078
流山市		
え	江戸川台西1	64140、64141、64142、64148
	〃2	64142、64148、64149
	〃3	64149、64150
	〃4	64142、64143、64149、64150
	江戸川台東1	64148、64149
	〃2	64140、64141、64147、64148
	〃3	64147、64148
え	江戸川台東4	64140、64147
こ	こうのす台	64145、64146、64147
な	流山1	64161、64162
	〃2	64162
	〃3	64162、64163
	〃4	64154、64163
	〃5	64163
	中野久木	64142、64143
	名都借	64170
に	西初石1	64150、64151
	〃2	64150、64151、64156
	〃3	64151、64152、64156、64157
	〃4	64156、64157、64159、64160
	西深井	64134、64135、64136、64140
	西松ケ丘1	64169
ひ	東深井	64134、64136、64137、64138、64139、64140、64144、64145、64146、64147
	平方	64140、64141
	東初石1～4	64149、64150、64151、64154、64155、64156、64157、64159、64160
	平方原新田	64140、64141、64142
ふ	富士見台1	64143
	〃2	64142、64143
へ	平和台1	64161、64162、64164、64165
	〃2	64162、64163、64165、64166
	〃3	64163、64166
	〃4	64165、64166
	〃5	64164、64165
ま	松ケ丘1	64174、64175
	〃2	64174、64175
	〃3	64169、64170、64175、64176
	〃4	64168、64169、64174、64175
	〃5	64167、64168、64173、64174
	〃6	64167、64168
む	向小金新田	64170、64171、64172、64175、64176、64177、64178
わ	若葉台	64151、64152
鎌ケ谷市		
う	右京塚	64180、64181、64186、64187
か	鎌ケ谷1	64187、64188、64192、64193
	〃2	64187、64188
	〃3	64188
	〃4	64188、64193
	鎌ケ谷5～6	64194
く	くぬぎ山1～5	64196、64197、64198、64199、64200
と	富岡1	64179、64180
	〃2	64180、64181、64186
は	初富	64180、64198、64199
ひ	東鎌ケ谷1	64191、64192
	〃2	64192、64195
	〃3	64192、64193、64195
	東初富1	64184、64185、64190
	〃2	64185、64186、64190
	〃3	64185、64186、64190、64191
	〃4	64186、64187
	〃5	64186、64187、64191、64192
	〃6	64187、64192
	東道野辺2	64181、64182
ま	丸山1～3	64178、64179、64183、64184、64185
み	道野辺	64180、64181
	南初富1	64183、64184、64189
	〃2	64184、64185
	〃3	64184、64185、64186
	〃4	64185、64186
	〃5	64179、64180、64185
	〃6	64187、64192

索　引　図

松　戸

64002

松　戸　市

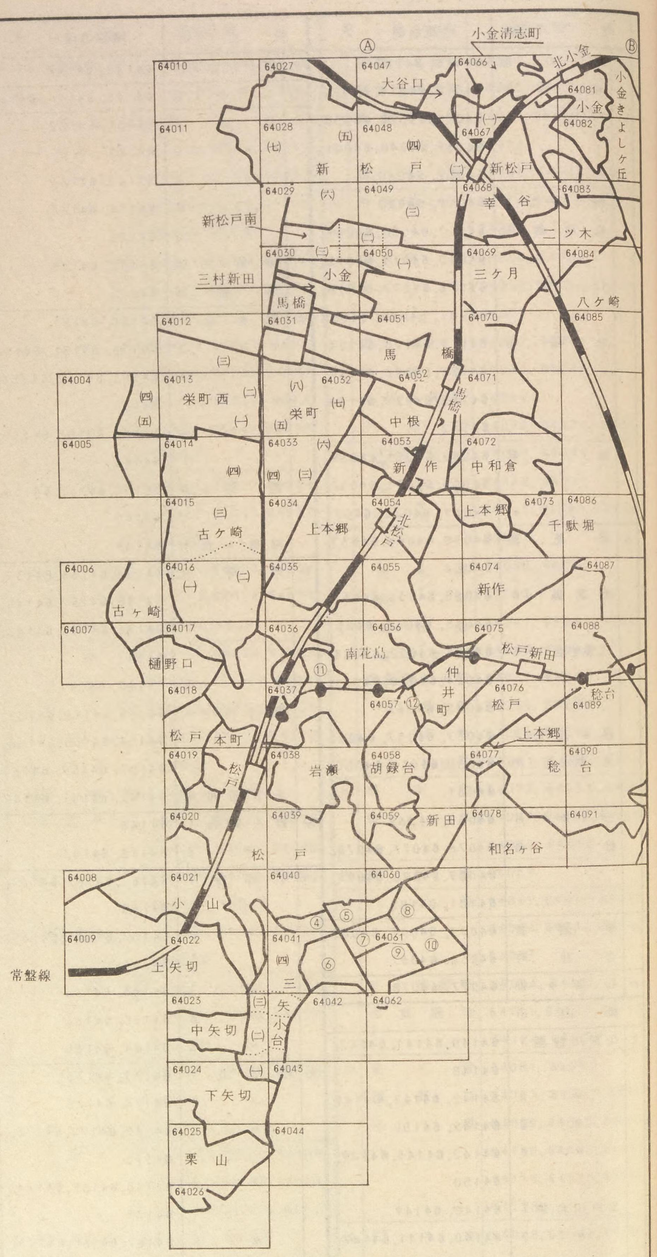

索　引　図

松　戸

64002

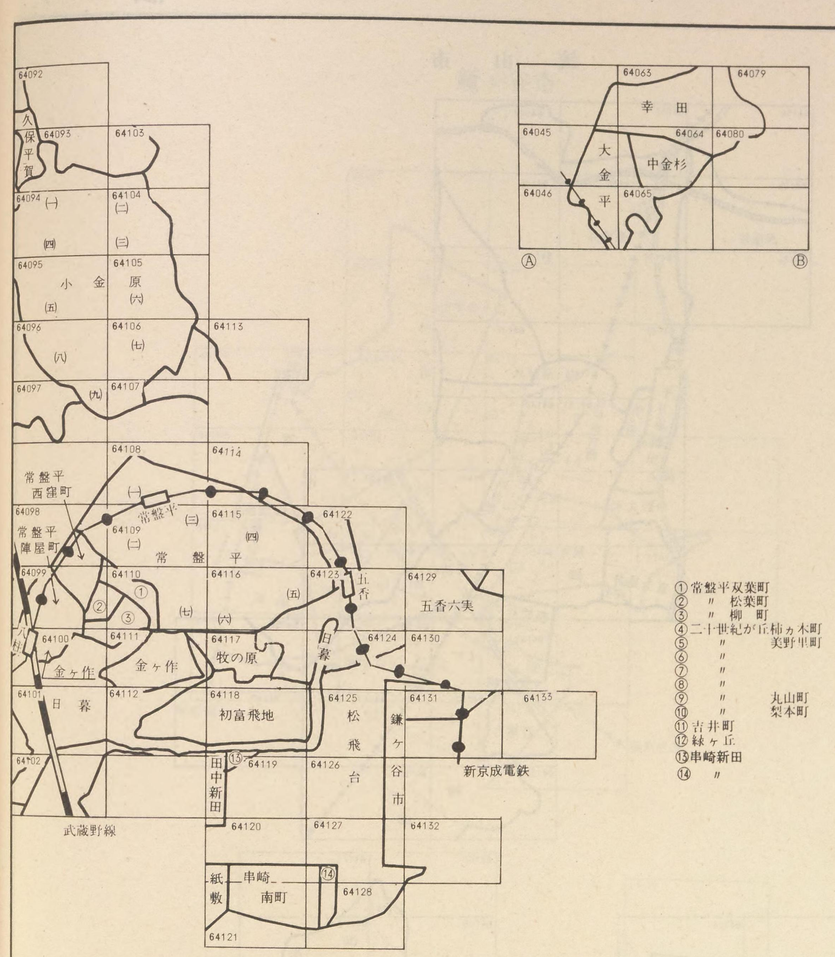

① 常盤平双葉町
② 〃　松葉町
③ 〃　柳　町
④ 二十世紀が丘柿ヵ木町
⑤ 〃　美野里町
⑥ 〃
⑦ 〃
⑧ 〃
⑨ 〃　丸山町
⑩ 〃　梨本町
⑪ 吉井町
⑫ 緑ヶ丘
⑬ 串崎新田
⑭ 〃

索　引　図

松　戸

64003

流　山　市

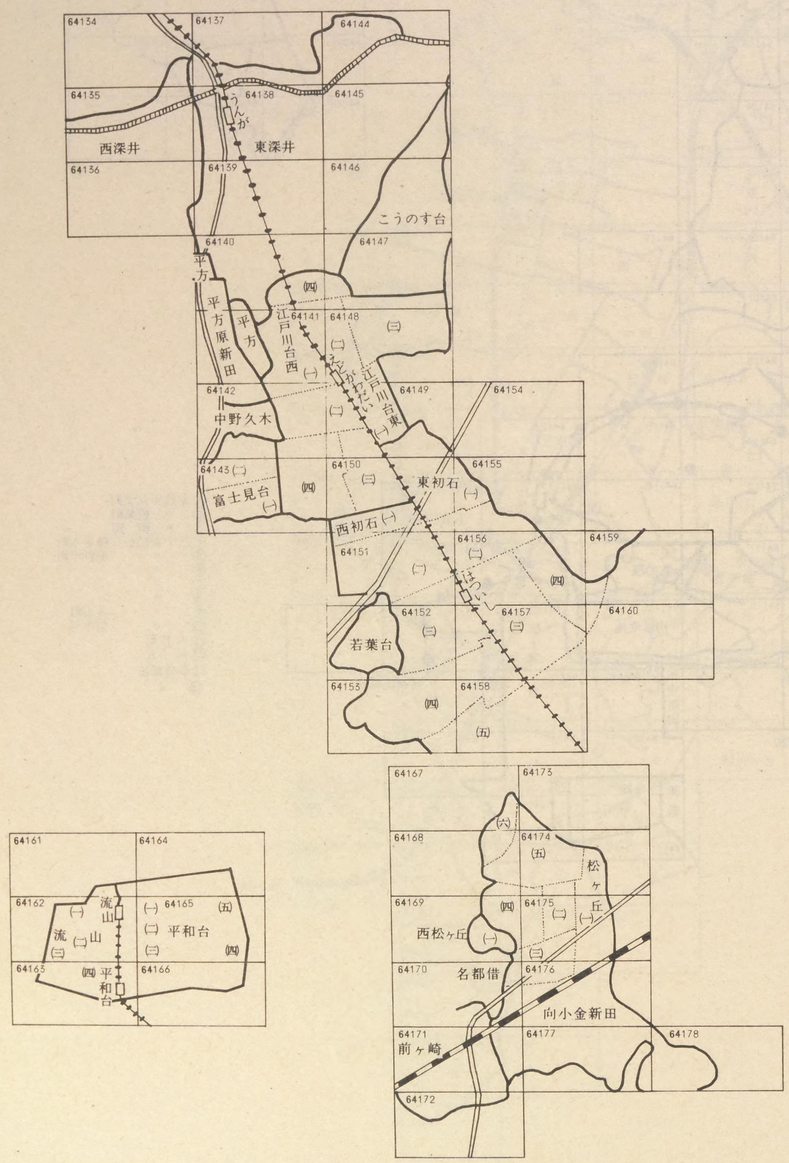

松　戸

64003

鎌ヶ谷市

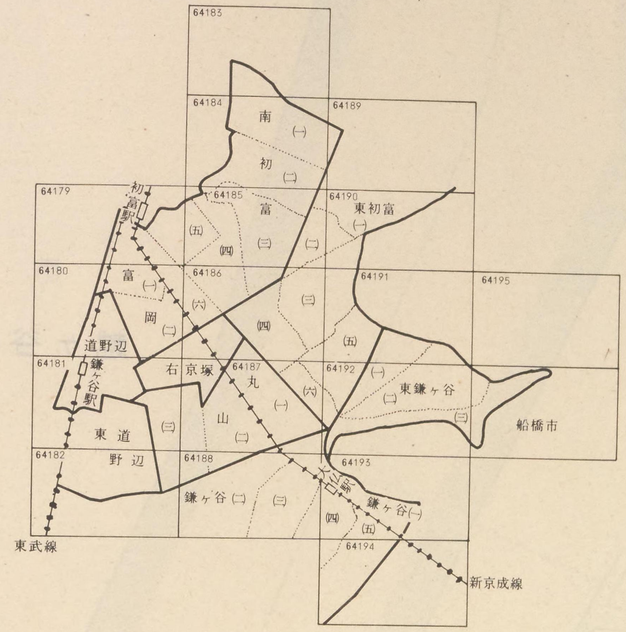

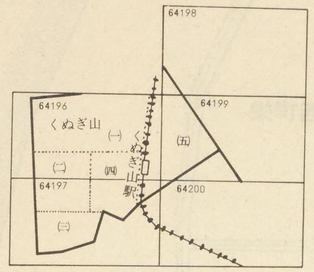

記号	借地権割合	記号	借地権割合
A	90%	E	50%
B	80%	F	40%
C	70%	G	30%
D	60%	H	20%

繁華街・高度商業地区
道路を中心として全地域
道路沿い

普通商業地区
併用住宅地区
全地域
北側道路沿い
南側全地域

中小工場地区
北側全地域
南側道路沿い
南側全地域

大工場地区
北側全地域
南側道路沿い
北側全地域

普通住宅地区
家内工業地区
無印は全地域

64004

越ヶ谷署管内

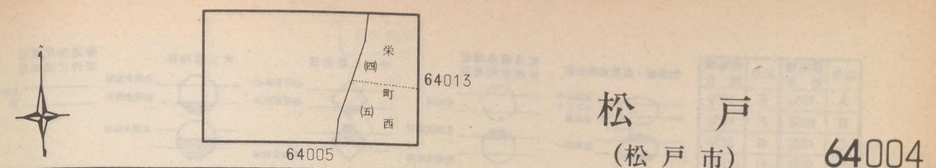

松　戸
（松戸市）

64004

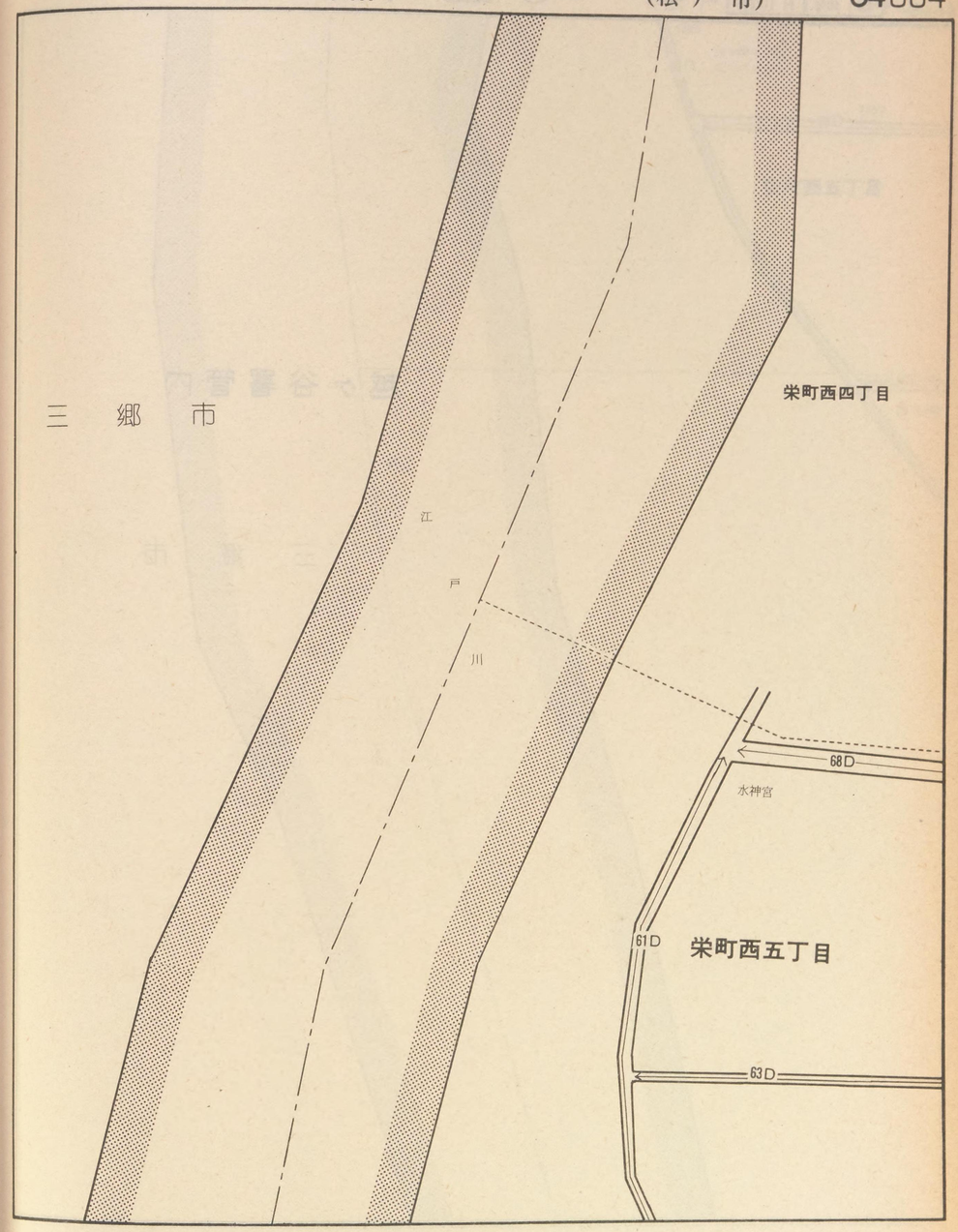

記号	借地権割合	記号	借地権割合
A	90%	E	50%
B	80%	F	40%
C	70%	G	30%
D	60%	H	20%

繁華街・高度商業地区
道路を中心として全地域
道路沿い

普通商業地区
併用住宅地区
全地域
北側道路沿い
南側全地域

中小工場地区
北側全地域
南側道路沿い
南側全地域

大工場地区
北側全地域
南側道路沿い
北側全地域

普通住宅地区
家内工業地区
無印は全地域

64005

越ヶ谷署管内

三　郷　市

64004

栄町西(五)

古ヶ崎

64014

松　戸

（松戸市）

64005

1325

古ヶ崎中学校
テニスコート

61D

1357

63D

栄町西五丁目

61D

68D

古ヶ崎

江戸川

記号	借地権割合	記号	借地権割合
A	90%	E	50%
B	80%	F	40%
C	70%	G	30%
D	60%	H	20%

繁華街・高度商業地区
道路を中心として全地域
道路沿い

普通商業地区
併用住宅地区
全地域
北側道路沿い
南側全地域

中小工場地区
北側全地域
南側道路沿い
南側全地域

大工場地区
北側全地域
南側道路沿い
北側全地域

普通住宅地区
家内工業地区
無印は全地域

64006

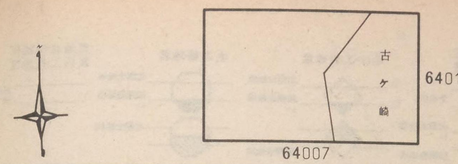

松戸
（松戸市）

64006

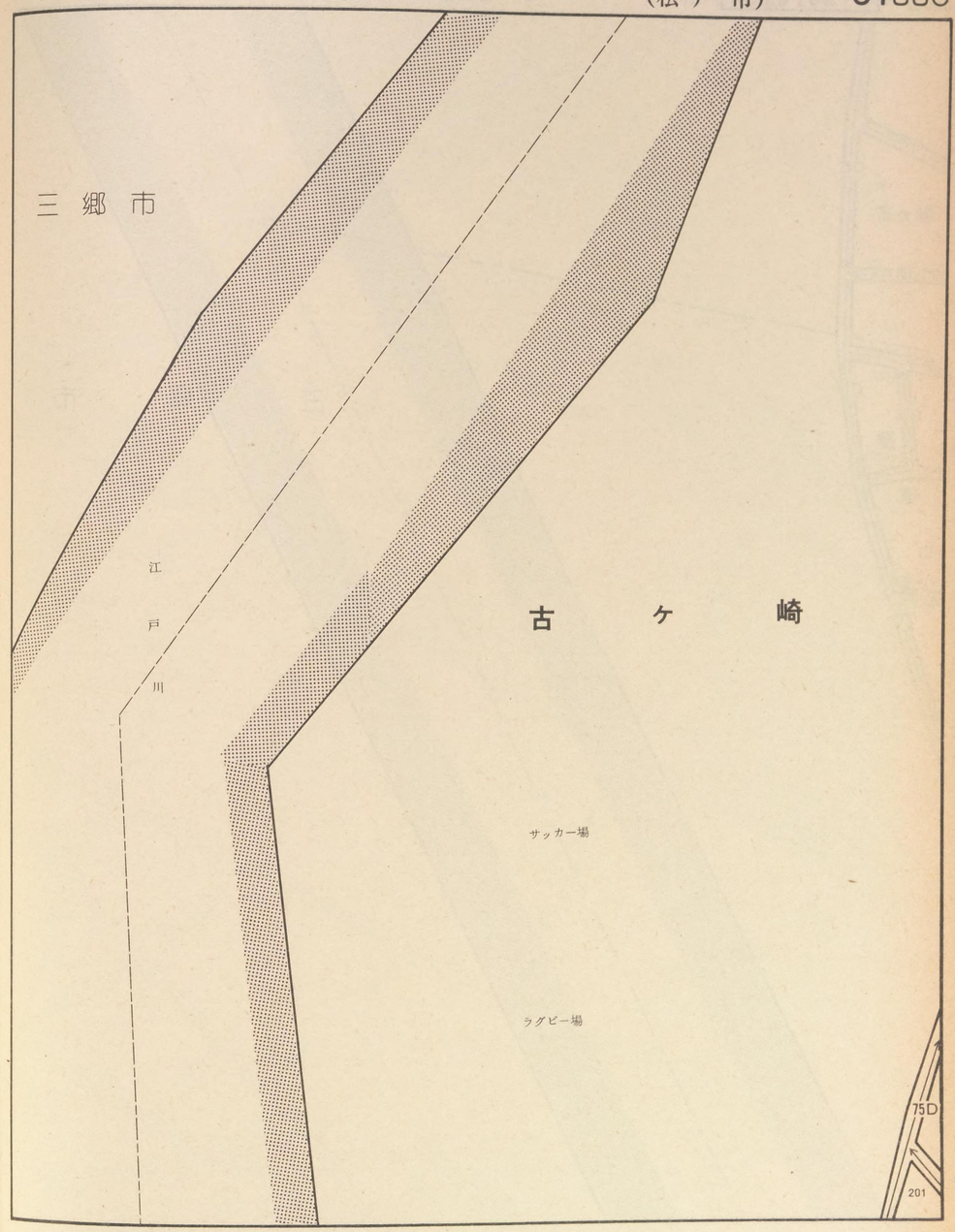

記号	借地権割合	記号	借地権割合
A	90%	E	50%
B	80%	F	40%
C	70%	G	30%
D	60%	H	20%

繁華街・高度商業地区
道路を中心として全地域
道路沿い

普通商業地区
併用住宅地区
全地域
北側道路沿い
南側全地域

中小工場地区
北側全地域
南側道路沿い
南側全地域

大工場地区
北側全地域
南側道路沿い
北側全地域

普通住宅地区
家内工業地区
無印は全地域

64007

三　　郷　　市

64006

古ヶ崎

樋野口

64017

松　戸

（松戸市）　64007

江

戸

川

81D
75D
206
古ヶ崎
75D
90D
532
81D
90D
樋
532-3
野
口
887-1
90D
81D

記号	借地権割合	記号	借地権割合
A	90%	E	50%
B	80%	F	40%
C	70%	G	30%
D	60%	H	20%

繁華街・高度商業地区
道路を中心として全地域
道路沿い

普通商業地区
併用住宅地区
全地域
北側道路沿い
南側全地域

中小工場地区
北側全地域
南側道路沿い
南側全地域

大工場地区
北側全地域
南側道路沿い
北側全地域

普通住宅地区
家内工業地区
無印は全地域

64008

葛飾区東金町七丁目

江戸川

69D
69D
69D
70D
72D
68D

64021

小山
上矢切
64009

松戸
（松戸市）
64008

葛飾橋

江戸川

71D
71D
87D
71D
383
382
70D
380
72D
406
小山
70D
71D
67D
413
1016
418
68D
63D
1069
67D
71D
72D
1089
上矢切
1094-2
1099
67D
1072
70D
67D
67D
71D
10
69D
69D
69D
1096

卍 宝蔵院

つばみ保育園

記号	借地権割合	記号	借地権割合
A	90%	E	50%
B	80%	F	40%
C	70%	G	30%
D	60%	H	20%

繁華街・高度商業地区
道路を中心として全地域
道路沿い

普通商業地区
併用住宅地区
全地域
北側道路沿い
南側全地域

中小工場地区
北側全地域
南側道路沿い
南側全地域

大工場地区
北側全地域
南側道路沿い
北側全地域

普通住宅地区
家内工業地区
無印は全地域

64009

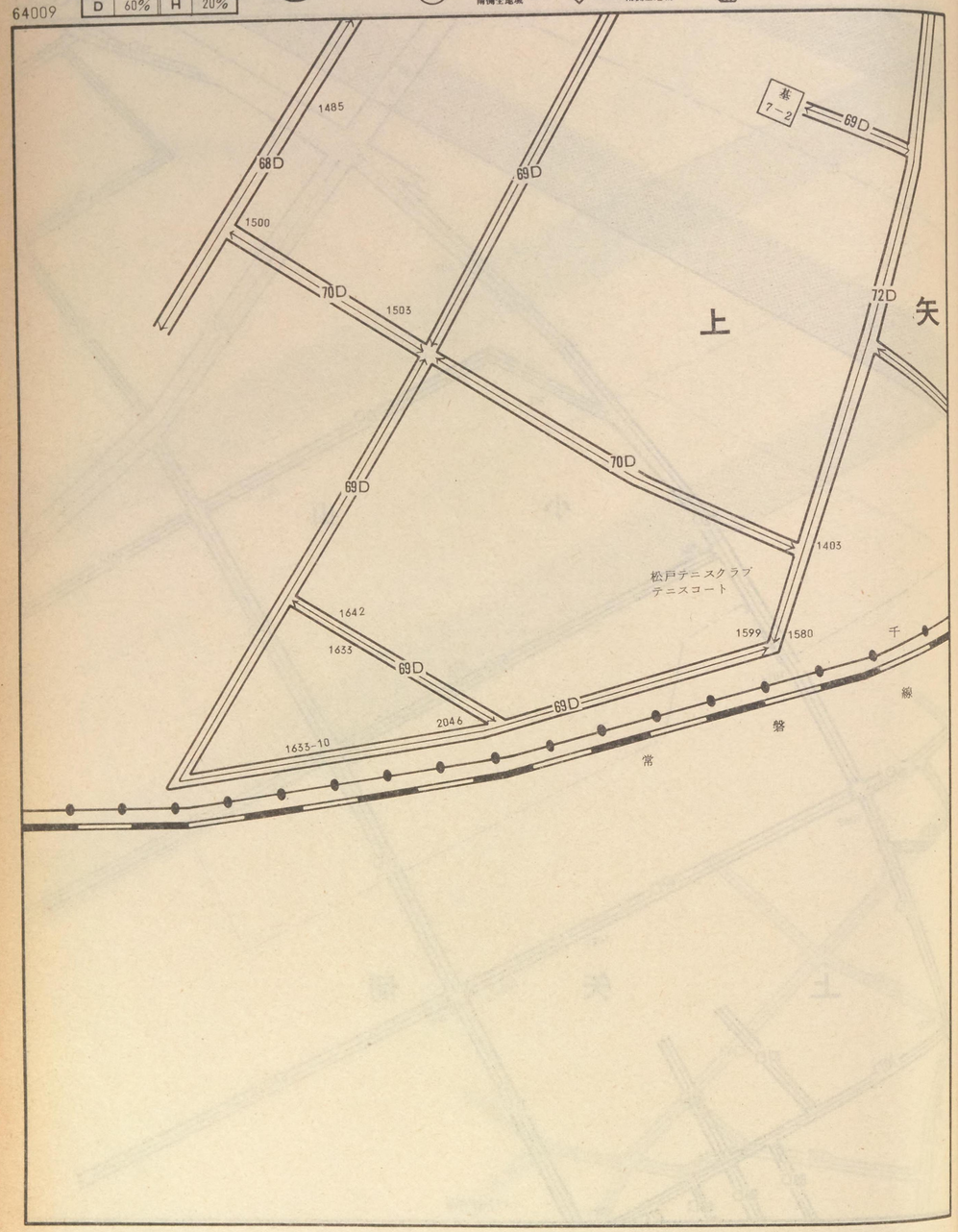

64008

上 矢 切

64022

松 戸

（松戸市） 64009

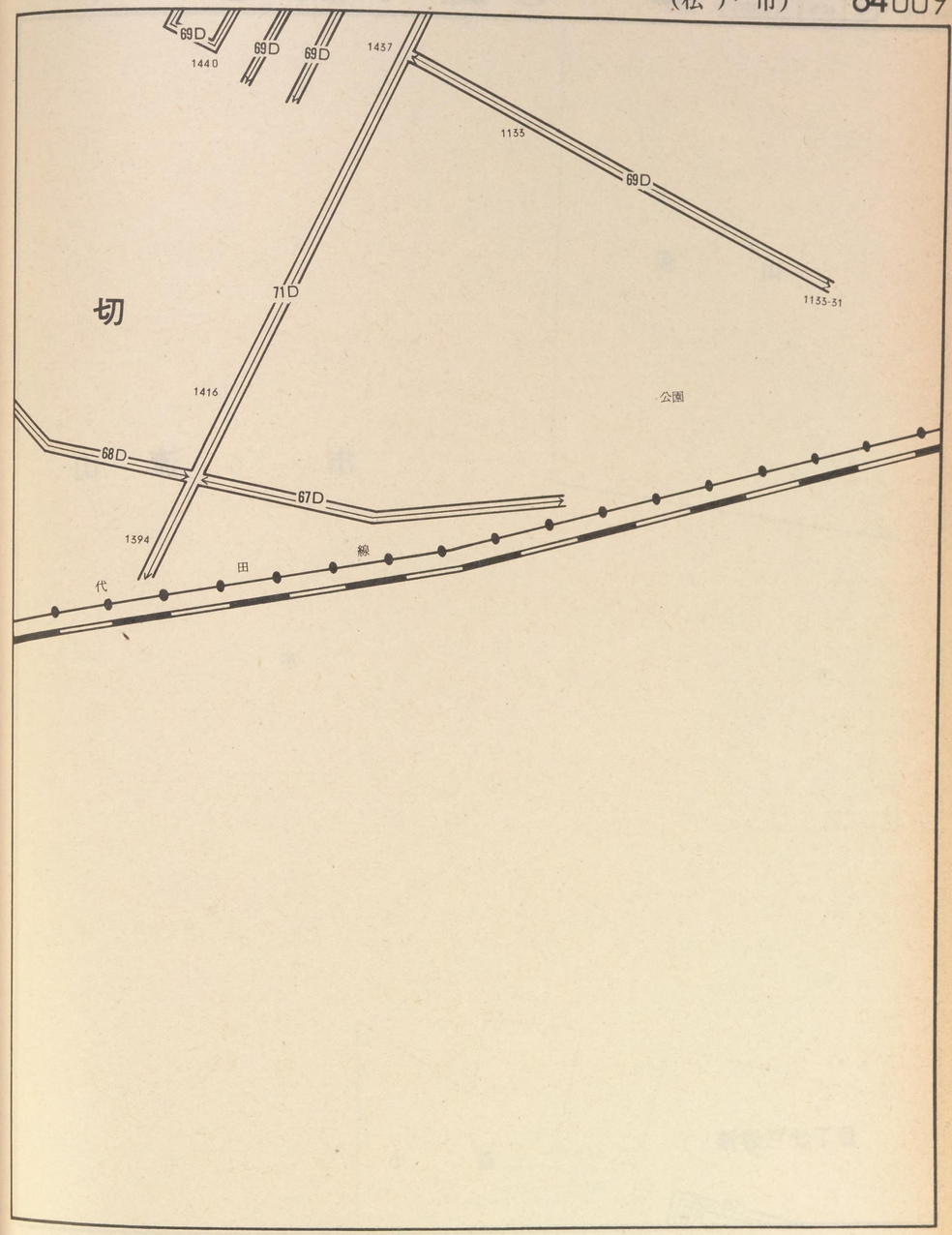

記号	借地権割合	記号	借地権割合
A	90%	E	50%
B	80%	F	40%
C	70%	G	30%
D	60%	H	20%

繁華街・高度商業地区
道路を中心として全地域
道路沿い

普通商業地区
併用住宅地区
全地域
北側道路沿い
南側全地域

中小工場地区
北側全地域
南側道路沿い
南側全地域

大工場地区
北側全地域
南側道路沿い
北側全地域

普通住宅地区
家内工業地区
無印は全地域

64010

流

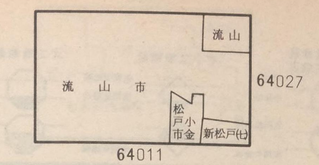

松戸
（松戸市）
64010

流山

山　市

木

小　金

新松戸七丁目

1289

85D

259

記号	借地権割合	記号	借地権割合
A	90%	E	50%
B	80%	F	40%
C	70%	G	30%
D	60%	H	20%

繁華街・高度商業地区
道路を中心として全地域
道路沿い

普通商業地区
併用住宅地区
全地域
北側道路沿い
南側全地域

中小工場地区
北側全地域
南側道路沿い
南側全地域

大工場地区
北側全地域
南側道路沿い
北側全地域

普通住宅地区
家内工業地区
無印は全地域

64011

流

KKホギ流通センター倉庫

調整地

七　右　衛　門

64010

新松戸(七)

流山市

松戸市

木

七右衛門新田

64028

旭町(四)

松　戸
（松戸市）　64011

山　市

木

新松戸七丁目

こぶし公園

市立新松戸北保育園

新　田

旭町四丁目

85D　90D　247　260　243　242　131　130　132　129　123　139-3　336　143　121

記号	借地権割合	記号	借地権割合
A	90%	E	50%
B	80%	F	40%
C	70%	G	30%
D	60%	H	20%

繁華街・高度商業地区
道路を中心として全域
道路沿い

普通商業地区
併用住宅地区
全域
北側道路沿い
南側全地域

中小工場地区
北側全地域
南側道路沿い
南側全地域

大工場地区
北側全地域
南側道路沿い
北側全地域

普通住宅地区
家内工業地区
無印は全地域

64012

553 541 537 538 532 532 541

主 水 新 田

江 戸 川

542 535 542 太陽商会 535

1145 1144 51D 534 544

松戸生コンクリート㈱

1138 1136 1149 千葉県東葛飾土木事務所

栄 町 西

82D 53D 栄

1104 1105

56D 1158 1155 56D 56D

1161 四 丁 目

1101 1098

株式会社福岡特殊商鋼

1162 53D

1166 1169 1043 1045

58D 56D

1178 1174 1171

1170 1041

松戸
（松戸市） 64012

旭 町

一 丁 目

調整地域

Ⓧ 旭町小学校

51D 1130 50D 57D

町 西

1171 1112 1116 1117

1107 56D 60D 66D

1095 1091 1122 1123

栄町西三丁目
子供の遊び場

三 53D 53D 丁 目 1090

1085 1084

1048 1051 60D 1078

56D 66D

1052

1058 1035 1057 1058

60D 1063

記号	借地権割合	記号	借地権割合
A	90%	E	50%
B	80%	F	40%
C	70%	G	30%
D	60%	H	20%

繁華街・高度商業地区
道路を中心として全地域
道路沿い

普通商業地区 併用住宅地区
全地域
北側道路沿い
南側全地域

中小工場地区
北側全地域
南側道路沿い
南側全地域

大工場地区
北側全地域
南側道路沿い
北側全地域

普通住宅地区 家内工業地区
無印は全地域

64013

栄町西４丁目子供の遊び場

谷口自動車整備工場

天理教神田分教会

栄町西五丁目

ハイツミナガワ

64012

64004

64032

64014

(四) 栄町西 (二)

(五) (一)

松戸
（松戸市） 64013

町西三丁目

吉岡マンション

日本大学松戸歯科大学附属歯科病院

町西二丁目

保坂造園

日大歯科テニスコート

町西一丁目

栄町西一丁目子供の遊び場

記号	借地権割合	記号	借地権割合
A	90%	E	50%
B	80%	F	40%
C	70%	G	30%
D	60%	H	20%

繁華街・高度商業地区
道路を中心として全地域
道路沿い

普通商業地区
併用住宅地区
全地域
北側道路沿い
南側全地域

中小工場地区
北側全地域
南側道路沿い
南側全地域

大工場地区
北側全地域
南側道路沿い
北側全地域

普通住宅地区
家内工業地区
無印は全地域

64014

栄町西五丁目

綜合解体KK高柳組

松本配送センター

星光化学KK

ドライブイン江戸川

江戸川コーポラス

古ケ崎

体育館

ⓧ 古ケ崎中学校

収益避難場所
グランド

プール

KK森製作所第二工場

坂川

1355 1354 1352 1348 745 3650-2 3649
1370 1345 1377 744 1375 1378 1383 740 737 1370 1382-2
2554-7 2554 2546 3577 3578 2561 2571 3578 2605
2569-8 3575 3572 3571 2572 2586 2478 2581-5 2477 3467
3522 3526 3521 3520 3518 3517 3470 3472
63D 68D 82D 56D 73D 61D 53D 89D

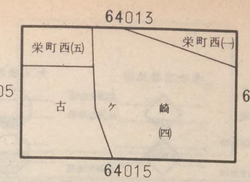

松戸
(松戸市)
64014

栄町西一丁目

古ケ崎

四丁目

ⓧ 松戸市立古ケ崎小学校

保育所 市立古ケ崎

体育館

プール

生コン塔

倉庫

㈱遠藤トーヨーサッシ

翠光園

基29

KK佐川製作所古ケ崎倉庫

配送センター

古ケ崎四丁目子供の遊び場

農協古ケ崎支店

墓地

768 793 3638 3649 3632 3642 3616 3619 3607 3611 3581 3621 3618 3610 3586-8 3609 3582 3585 3591 3592 3596 3598 3591-5 3560 3569 3566 3554 3568 1563-9 3561 3559-3 3557 3532 3528 3536 3538 3515 3513 3517 3513 3504 3507 3477 3481 3483 3478 3482 3488 3463
60D 67D 76D 70D 69D 68D 73D

記号	借地権割合	記号	借地権割合
A	90%	E	50%
B	80%	F	40%
C	70%	G	30%
D	60%	H	20%

繁華街・高度商業地区
道路を中心として全地域
道路沿い

普通商業地区
併用住宅地区
全地域
北側道路沿い
南側全地域

中小工場地区
北側全地域
南側道路沿い
南側全地域

大工場地区
北側全地域
南側道路沿い
北側全地域

普通住宅地区
家内工業地区
無印は全地域

64015

江戸川

古ヶ崎

日本石油松手北部給油所（鈴木産業）

芹沢燃料店倉庫

富士サイクルセンター

庚申橋

古ヶ崎排水機場

84D 53D 100D 61D 73D

2585 2479 3419 3420 2434 2467 2459 2445 3365 2407 3364 3312 3314 2338 3307 2395-1 2374 2335

64014

古ヶ崎 (四) 古ヶ崎 (三) (二)

64034

64016

松戸（松戸市） 64015

古ヶ崎四丁目

KK富士製作所松戸工場

鈴木マンション

古ヶ崎

三丁目

古ヶ崎二丁目

墓地

駐車場

日本ビクターKK松戸寮

マルコー流通センター

73D 77D 72D 75D 84D

3464 3461 3456 3427 3422 3440 3410 3409 3404 3415 3396 3455 3430 3369 3378 3385 3342-24 3408 3375 3377 3316 3359 3356 3290 3203 3297 3289 3288 3281 3285 3283 3097 3091 3279 3300-1 2999 3298 3086 3085 3104 3107

記号	借地権割合	記号	借地権割合
A	90%	E	50%
B	80%	F	40%
C	70%	G	30%
D	60%	H	20%

繁華街・高度商業地区
道路を中心として全地域
道路沿い

普通商業地区
併用住宅地区
全地域
北側道路沿い
南側全地域

中小工場地区
北側全地域
南側道路沿い
南側全地域

大工場地区
北側全地域
南側道路沿い
北側全地域

普通住宅地区
家内工業地区
無印は全地域

64016

565 3987-1 2991 3118 73D 100D

古ケ崎排水機場

野球場

2996 82D 3121 3005

2998 3002 2999 100D

82D 古 ケ 崎 3007

3015 3018 92D 3030 3026 3024 3032

古 一 丁 目

3019 3021 82D 3037 池田自動車

ケ 329 87D 91D 92D 3038

75D 328 崎 232 3045 3048 87D

75D 81D 3068 3066 3063

75D 88D 93D 3079

225 197 3069 92D 3076 体育館

81D 81D 3075 古 ケ

200 81D 75D 726 721

建設省関東地方建設局江戸川工事事務所松戸出張所

市立古ケ崎南小学校

64015

64006 古ケ崎 古 ケ 崎 (一) (二) 64035

古ケ崎 古ケ崎 栄町

64017

松戸

(松戸市) 64016

3114 84D 3102 3101

84D 3109 92D

3110 3130 3131 3138 3139

3115 3112 92D

82D 3125 3126 3132

3125 87D

88D 75D

83D 古 ケ 崎 3154 3146

3158 3147

3151 3150 3182

3155 3154 92D 3177 3179

3160 3159 92D 3173 3174 3181

92D 3168 3169 75D

1165 3169 3175 目 89D

二 丁 88D 3223

3169 3197

83D 3193

100D 3205 3201 3198 3197 92D 3224

3220

3227 88D

3206 92D 3216 3215 3225

3207 古ケ崎京葉マンション 3210 3211 古ケ崎子供の遊び場 3219 基 24

88D

3056 86D

100D 3231 3228 86D

3240 3237 3232 93D 3262

3057 3237 3236

3240-B 93D 93D 3255 3257 69D

3241-4 3244 3251 3266 3265 3165

3081 3265

古ケ崎浄水場 74D 古ケ崎 85D

3256 990 982

崎 84D 101D 982 栄町

5 一丁目

76D 748 91D

3249 4

松　戸
（松戸市）　64017

64016　古ケ崎(二)　栄町(一)　竹ケ花
64007　古ケ崎　根本　64036
樋野口
64018

記号	借地権割合	記号	借地権割合
A	90%	E	50%
B	80%	F	40%
C	70%	G	30%
D	60%	H	20%

繁華街・高度商業地区　道路を中心として全地域　道路沿い
普通商業地区 併用住宅地区　全地域　北側道路沿い　南側全地域
中小工場地区　北側全地域　南側道路沿い　南側全地域
大工場地区　北側全地域　南側道路沿い　北側全地域
普通住宅地区 家内工業地区　無印は全地域

64017

市立古ケ崎南小学校
円勝寺
日本生命松戸荘
女体神社
大乗院
イトーヨーカドー松戸研修センター
東葛クリニック
県水道局
太郎児童公園
千葉県水道局樋口取水場
松風荘
第一勧業銀行 第二松戸アパート
千葉県職員松戸寮
三和銀行松戸寮
古ケ崎児童公園
樋野口

古ケ崎二丁目
千葉県水道局古ケ崎浄水場
日本通運KK馬橋支店 流山第一倉庫
主要地方道松戸・野田線
古ケ崎
仏壇の葵
朝日ビニール松戸アパート
松戸市西口消防署
水神ビル
京成電鉄KK松戸(営)事務所
京成バス駐車場
栄町一丁目
竹ケ花
雪印種苗KK倉庫
北部幼稚園
根本
金沢マンション

記号	借地権割合	記号	借地権割合
A	90%	E	50%
B	80%	F	40%
C	70%	G	30%
D	60%	H	20%

繁華街・高度商業地区
道路を中心として全地域
道路沿い

普通商業地区
併用住宅地区
全地域
北側道路沿い
南側全地域

中小工場地区
北側全地域
南側道路沿い
南側全地域

大工場地区
北側全地域
南側道路沿い
北側全地域

普通住宅地区
家内工業地区
無印は全地域

64018

樋野口児童公園

千葉県江戸川下水道事務所

日本大学 歯科大学
歯科衛生専門学校

松戸市立図書館

松戸市立 中部小学校

江戸川

葛飾区

64017

古ケ崎

樋野口

根本

松戸

本町

64037

64019

松戸
（松戸市）

64018

千葉興業銀行
松戸支店

根本線

デイマート

松戸
電報電話局

ふくや食堂

記号	借地権割合	記号	借地権割合
A	90%	E	50%
B	80%	F	40%
C	70%	G	30%
D	60%	H	20%

繁華街・高度商業地区
道路を中心として全地域
道路沿い

普通商業地区
併用住宅地区
全地域
北側道路沿い
南側全地域

中小工場地区
北側全地域
南側道路沿い
南側全地域

大工場地区
北側全地域
南側道路沿い
北側全地域

普通住宅地区
家内工業地区
無印は全地域

64019

江戸川

三郷市

葛飾区東金町八丁目

松戸

坂

堂ノ口橋

文専幼児園

宝光院

妙晃寺

三

94D 111D 102D 144D 97D 81D 76D 82D 92D 96D 82D 92D 85D 93D 94D 80D 93D

2126 2094 2101 1891 1879 2103 2106 2107 2108 2111 2109 1802 1799 1786 1786 1786

64018

本町 松戸 松(二) (三)戸 松戸 根本

64038

64020

松戸
（松戸市）
64019

根本

本町

松戸市民劇場

三和銀行 松戸支店

千葉銀行 松戸支店

公5-1

松戸駅

常磐線

千代田線

松戸ポンチ

不二家 基5-1

西蓮寺

松戸信用金庫

善照寺

奥富薬局

二丁目

松戸ビルディング

伊勢丹

松

常陽銀行 松戸支店

日本信託銀行 松戸支店

三菱銀行 松戸支店

長崎屋

はるさめ橋

稲荷神社

神道金刀比羅教

松戸市民会館

135D 129D 117D 150D 97D 81D 88D 98D 104D 130D 98D 103D 103D 98D 129D 112D

170C 185C 195C 205C 285C 380C 440C 480C 520C 550B 680B 830B 940B 980B 1,050 710C 670C 540C 410C 320C 340C 330C 310C 370C 175C 255C 215C 290C 360C 190C 270C 240C

1277 1283 1285 1286 1853 1834 1307 1305 1831 1813 1817 1810 1311 1315 1784 1780 1808 1792 1425 1445 1431 1414 1434 1980 1395 1409 1329 1534 1330 1350 1340 1291 1369

記号	借地権割合	記号	借地権割合
A	90%	E	50%
B	80%	F	40%
C	70%	G	30%
D	60%	H	20%

繁華街・高度商業地区
道路を中心として全地域
道路沿い

普通商業地区
併用住宅地区
全地域
北側道路沿い
南側全地域

中小工場地区
北側全地域
南側道路沿い
南側全地域

大工場地区
北側全地域
南側道路沿い
北側全地域

普通住宅地区
家内工業地区
無印は全地域

64020

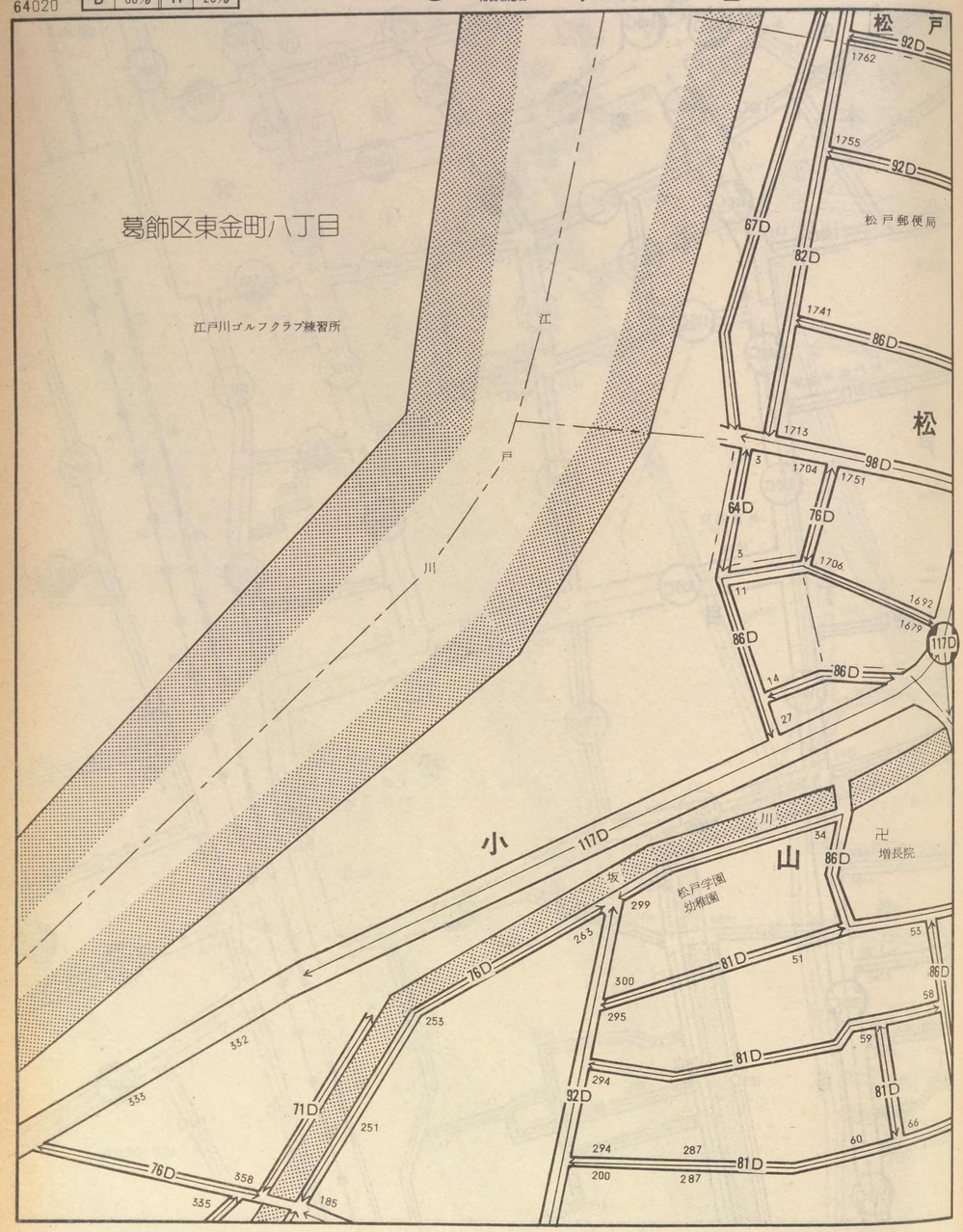

64019 松戸(三)
64039 松戸
小山
64021

松戸
（松戸市） 64020

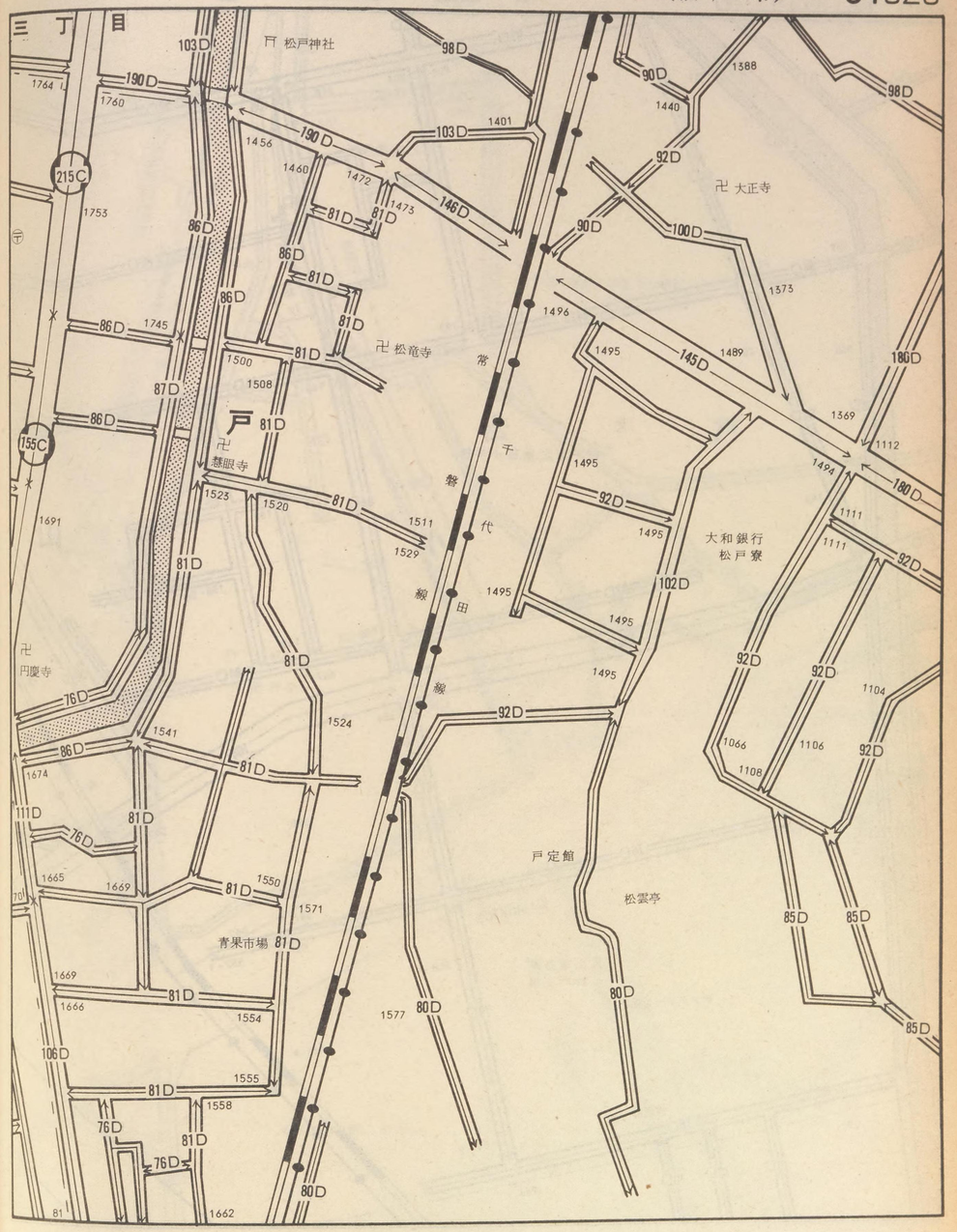

記号	借地権割合	記号	借地権割合
A	90%	E	50%
B	80%	F	40%
C	70%	G	30%
D	60%	H	20%

繁華街・高度商業地区
道路を中心として全地域
道路沿い

普通商業地区
併用住宅地区
全地域
北側道路沿い
南側全地域

中小工場地区
北側全地域
南側道路沿い
南側全地域

大工場地区
北側全地域
南側道路沿い
北側全地域

普通住宅地区
家内工業地区
無印は全地域

64021

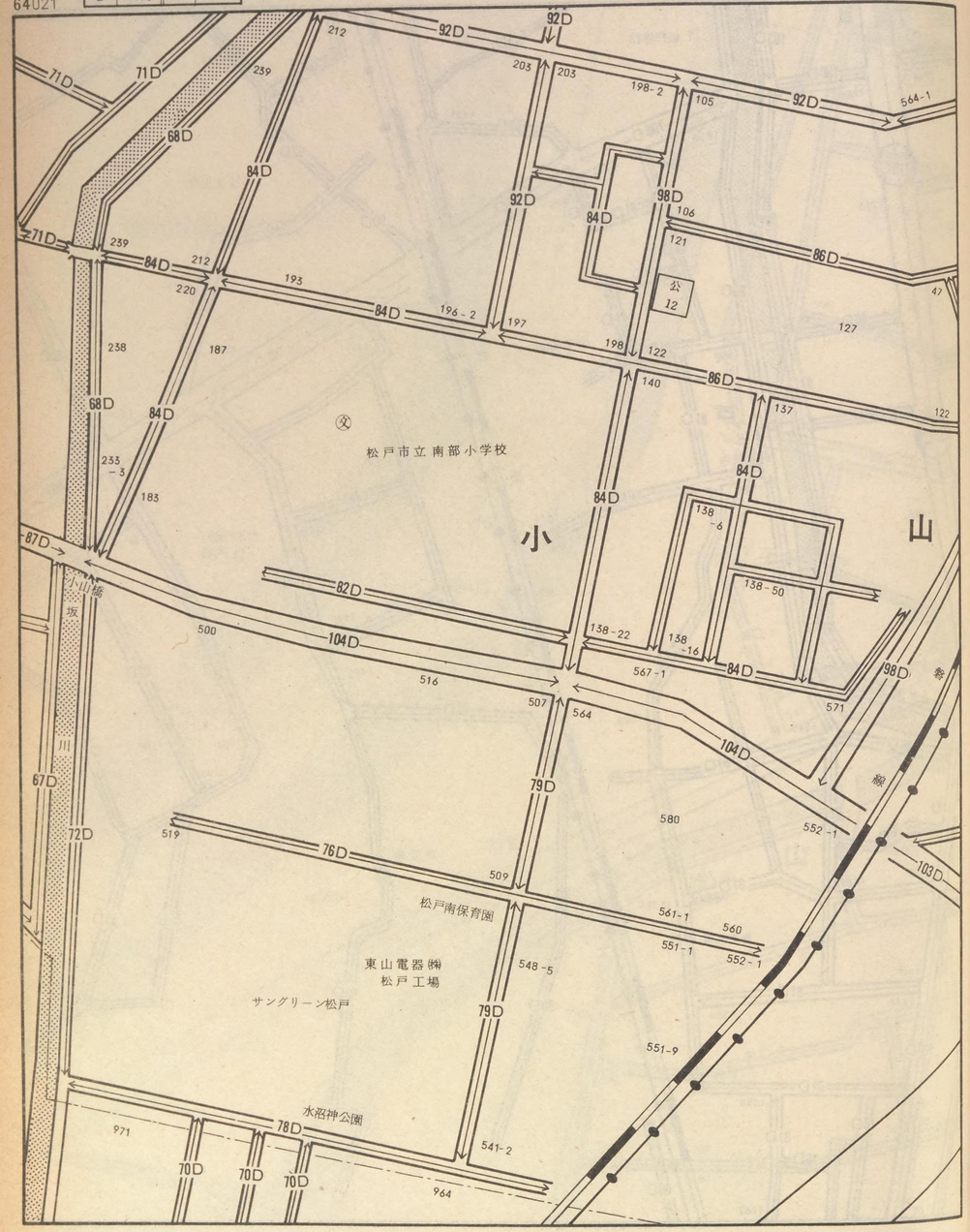

64020
64008 小山 松戸 64040 三矢小台(丙)
64022

松戸
（松戸市） 64021

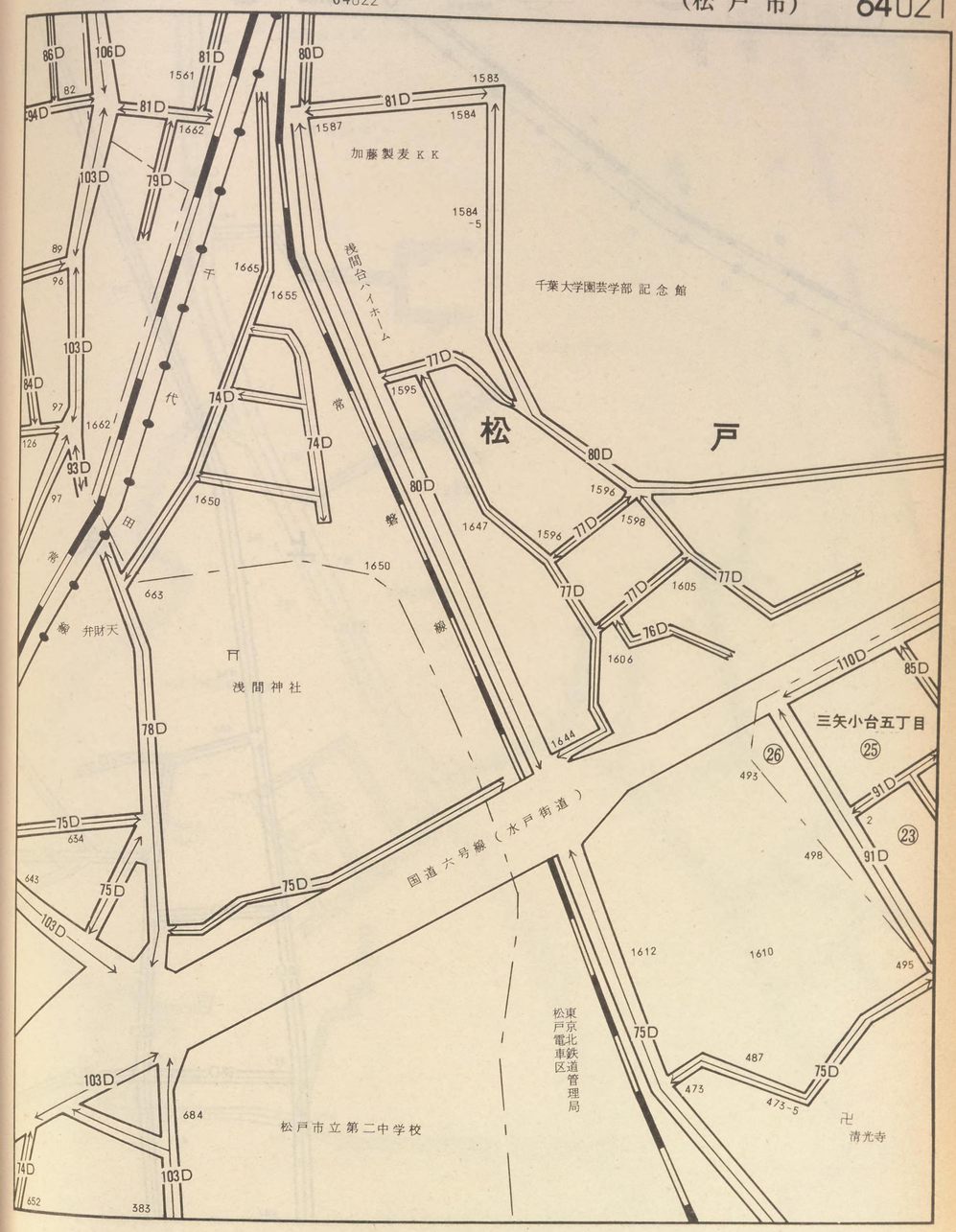

記号	借地権割合	記号	借地権割合
A	90%	E	50%
B	80%	F	40%
C	70%	G	30%
D	60%	H	20%

繁華街・高度商業地区
道路を中心として全地域
道路沿い

普通商業地区
併用住宅地区
全地域
北側道路沿い
南側全地域

中小工場地区
北側全地域
南側道路沿い
南側全地域

大工場地区
北側全地域
南側道路沿い
北側全地域

普通住宅地区
家内工業地区
無印は全地域

64022

常磐線

松戸電車区線

田代線

上矢切

70D 70D 70D

74D 62D 62D 62D 62D 68D 68D 62D 68D 68D

389 390 400 414 400 521 293 423 418 417 417 421 191 447

64021

64009 上矢切 松戸 小山 64041

64023

三矢小台四丁目

松戸
（松戸市） 64022

松戸市立第二中学校

朝日生命マンション

国鉄浅間アパート

国鉄浅間アパート

松戸市総合福祉会館

神明神社

鈴木

松戸

小山

常磐線

松戸電車区

684 381 103D 695 715 69D 709 709 348 717 722-2 69D 349 718 720 340-3 740 69D 299-1 113D 748 767 70D 761-4 748 81D 769 760 70D 758 771 757 758 754 755 756 779-3 778 779 809 74D 812 809 70D 808 81D 809 70D 835 826 823 91D 819 265 267 872 218-5 76D 248-4 275 214 283 284 284-7 285-2 62D 65D 111D 299 299-8 90D 85 299 299-33 299

三矢小台四丁目

記号	借地権割合	記号	借地権割合
A	90%	E	50%
B	80%	F	40%
C	70%	G	30%
D	60%	H	20%

繁華街・高度商業地区
道路を中心として全地域
道路沿い

普通商業地区
併用住宅地区
全地域
北側道路沿い
南側全地域

中小工場地区
北側全地域
南側道路沿い
南側全地域

大工場地区
北側全地域
南側道路沿い
北側全地域

普通住宅地区
家内工業地区
無印は全地域

64023

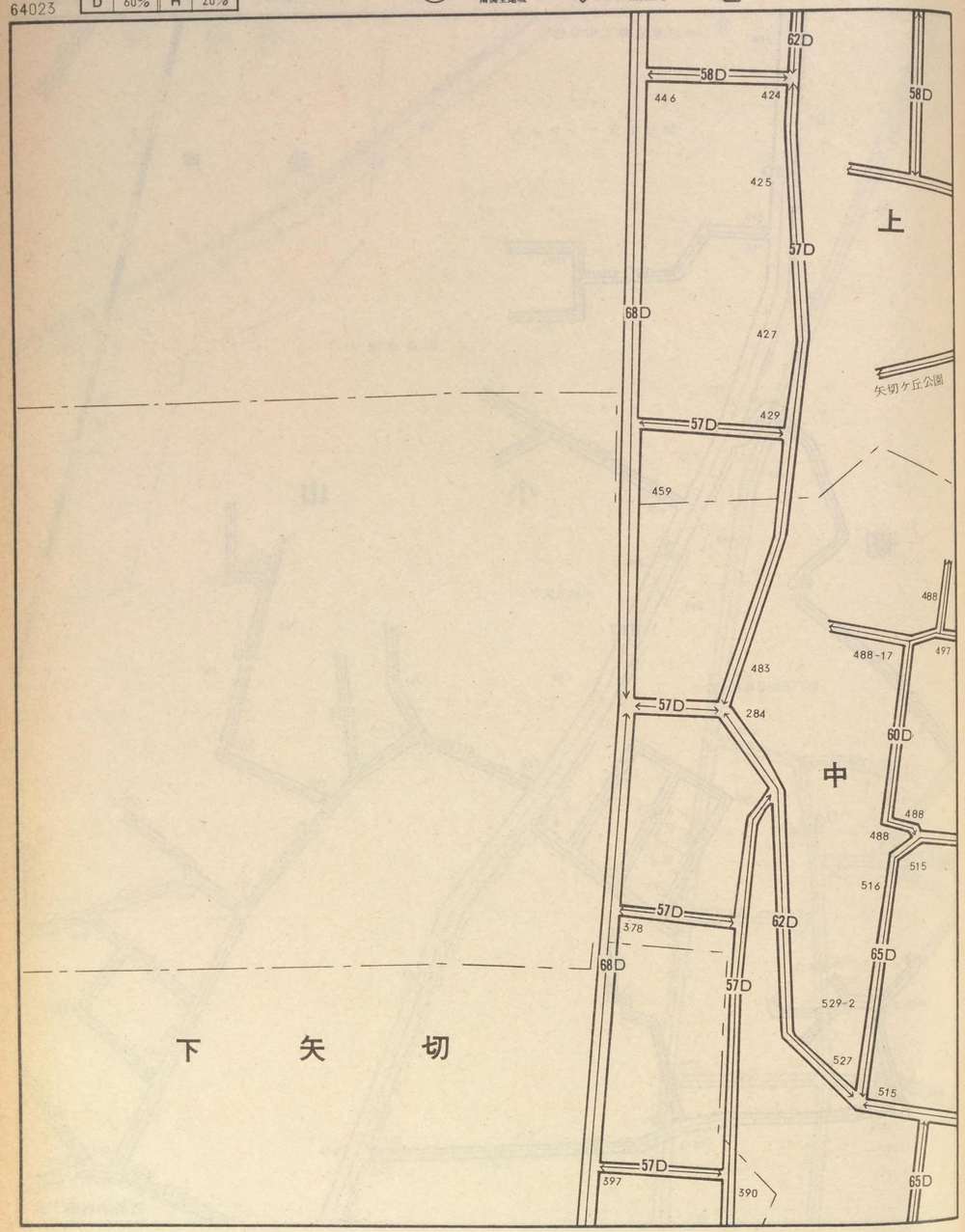

64022 小山

64042

64024

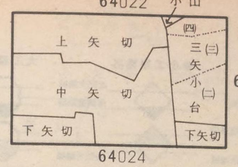

松 戸

(松戸市) 64023

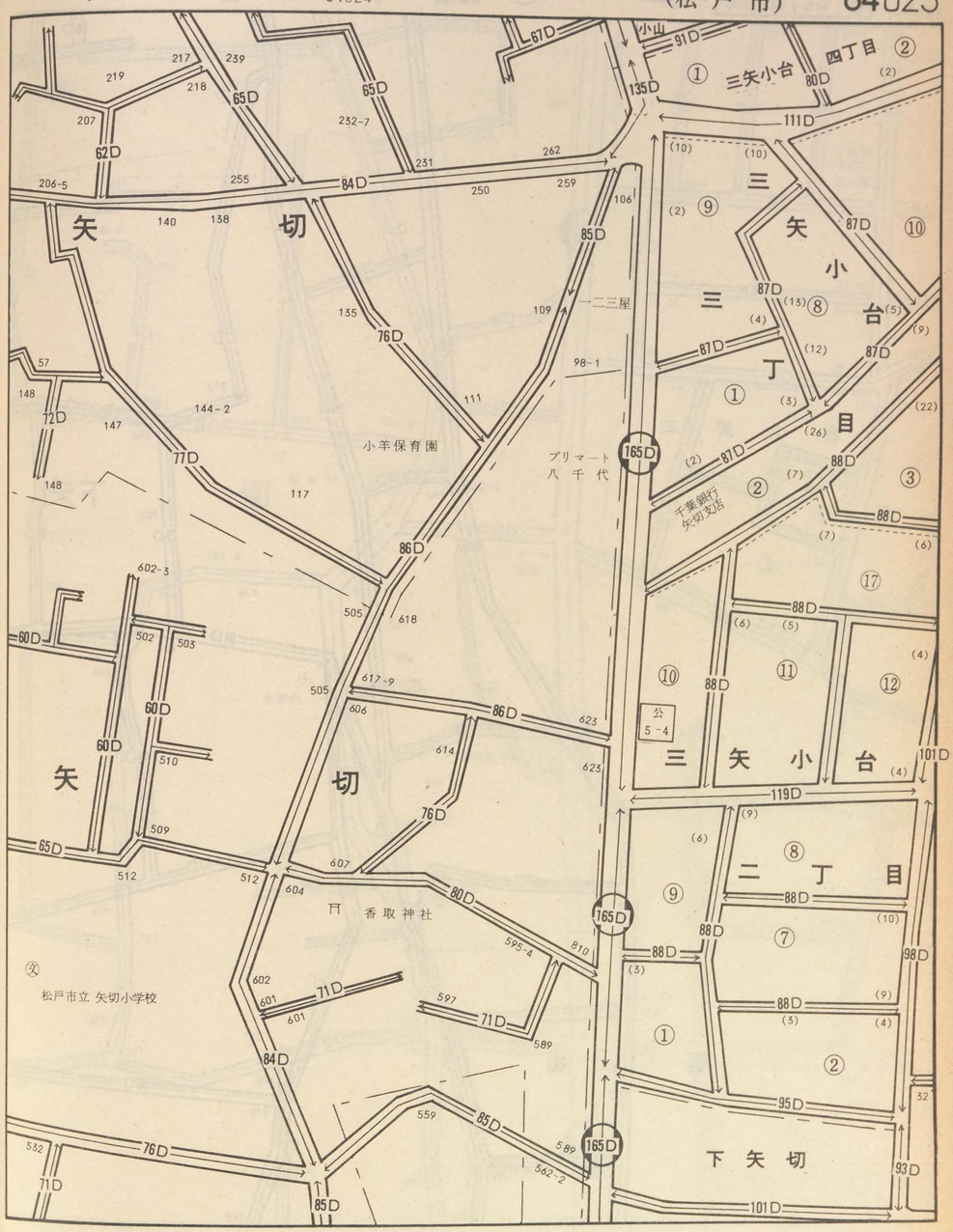

記号	借地権割合	記号	借地権割合
A	90%	E	50%
B	80%	F	40%
C	70%	G	30%
D	60%	H	20%

繁華街・高度商業地区
道路を中心として全域
道路沿い

普通商業地区 併用住宅地区
全域
北側道路沿い
南側全地域

中小工場地区
北側全地域
南側道路沿い
南側全地域

大工場地区
北側全地域
南側道路沿い
北側全地域

普通住宅地区 家内工業地区
無印は全地域

64024

中

下

栗　山

坂下子供の遊び場

西蓮寺

64023

中矢切

下矢切

三矢小台

栗山

64043

64025

松戸
（松戸市）　64024

矢切

矢切神社

矢切郵便局

メゾンドール矢切

主要地方道市川・松戸線

下矢切子供の遊び場

三矢小台①一丁目

三矢小台③

長作児童遊園

市川東葛信用金庫

矢切幼稚園

児童公園

記号	借地権割合	記号	借地権割合
A	90%	E	50%
B	80%	F	40%
C	70%	G	30%
D	60%	H	20%

繁華街・高度商業地区
道路を中心として全地域
道路沿い

普通商業地区
併用住宅地区
全地域
北側道路沿い
南側全地域

中小工場地区
北側全地域
南側道路沿い
南側全地域

大工場地区
北側全地域
南側道路沿い
北側全地域

普通住宅地区
家内工業地区
無印は全地域

64025

607
177-1
175
167
169-2
下
59D
166
64D
70D
64D
79D
150-1
84D
542-1
栗
山
518-1
64D
64D
512
275
76D
千葉県水道局
栗山浄水場
64D
285
64D
291
71D
293
日枝神社
301
本久寺

64024
下矢切
栗山
64044
四国府台
64026

松戸
（松戸市） 64025

198
74D
188-18
矢
切
79D
92D
C 180
90D
91D
132
125
90D
125
146
123
ちびっこ広場
190-11
79D
193
196-2
153
155
151
公34
150
121-26
130
82D
121-3
86D
113-3
-20
-10
82D
28
29-1
121-21
-13
23-1
90D
108
-14
121-6
85D
33
86D
108-28
148
84D
46
46
栗
山
165D
85D
84D
46
42
78D
43
46
89D
48
50
84D
86D
10-2
9-2
86D
86D
6
86D
83D
80
91D
57
90D
5
76D
78
77D
91D
D 160
国府台四丁目
市川署管内
70
86D
91D
86D
94
68-3

記号	借地権割合	記号	借地権割合
A	90%	E	50%
B	80%	F	40%
C	70%	G	30%
D	60%	H	20%

繁華街・高度商業地区
道路を中心として全地域
道路沿い

普通商業地区
併用住宅地区
全地域
北側道路沿い
南側全地域

中小工場地区
北側全地域
南側道路沿い
南側全地域

大工場地区
北側全地域
南側道路沿い
北側全地域

普通住宅地区
家内工業地区
無印は全地域

64026

松　戸

305
71D
307
77D
320
栗　山
⑪
87D

国府台三丁目

64025

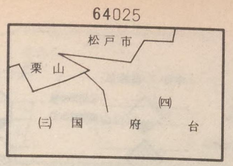

松　戸
（松戸市）　64026

94
86D
市
91D
322
324
86D
91D

国府台四丁目

市川署管内

市　川　市

記号	借地権割合	記号	借地権割合
A	90%	E	50%
B	80%	F	40%
C	70%	G	30%
D	60%	H	20%

繁華街・高度商業地区
道路を中心として全地域
道路沿い

普通商業地区 併用住宅地区
全地域
北側道路沿い
南側全地域

中小工場地区
北側全地域
南側道路沿い
南側全地域

大工場地区
北側全地域
南側道路沿い
北側全地域

普通住宅地区 家内工業地区
無印は全地域

64027

鐙ヶ崎

流山市

流山

木

新松戸

新松戸西パークハウス

新松戸西パークハウス

市立新

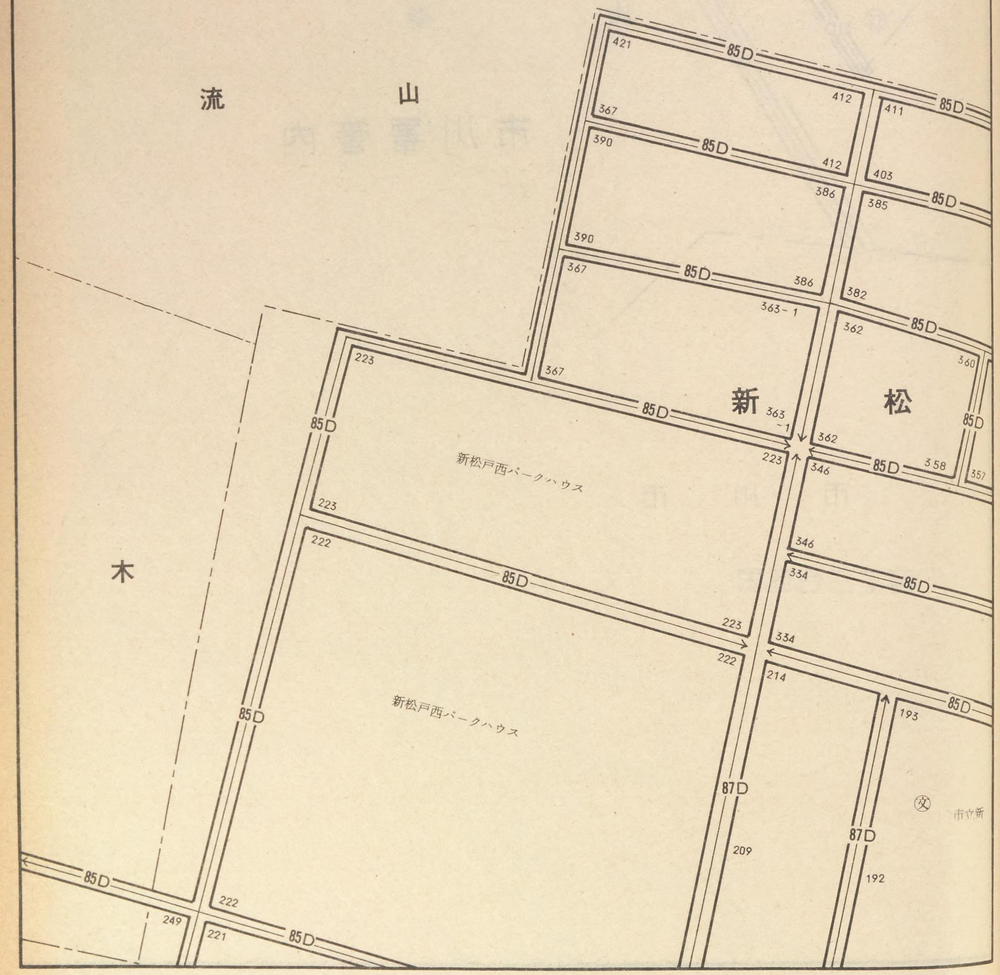

64010 64045 64028

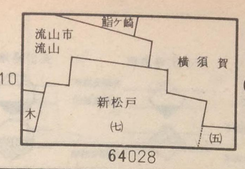

松戸
(松戸市) 64027

横須賀

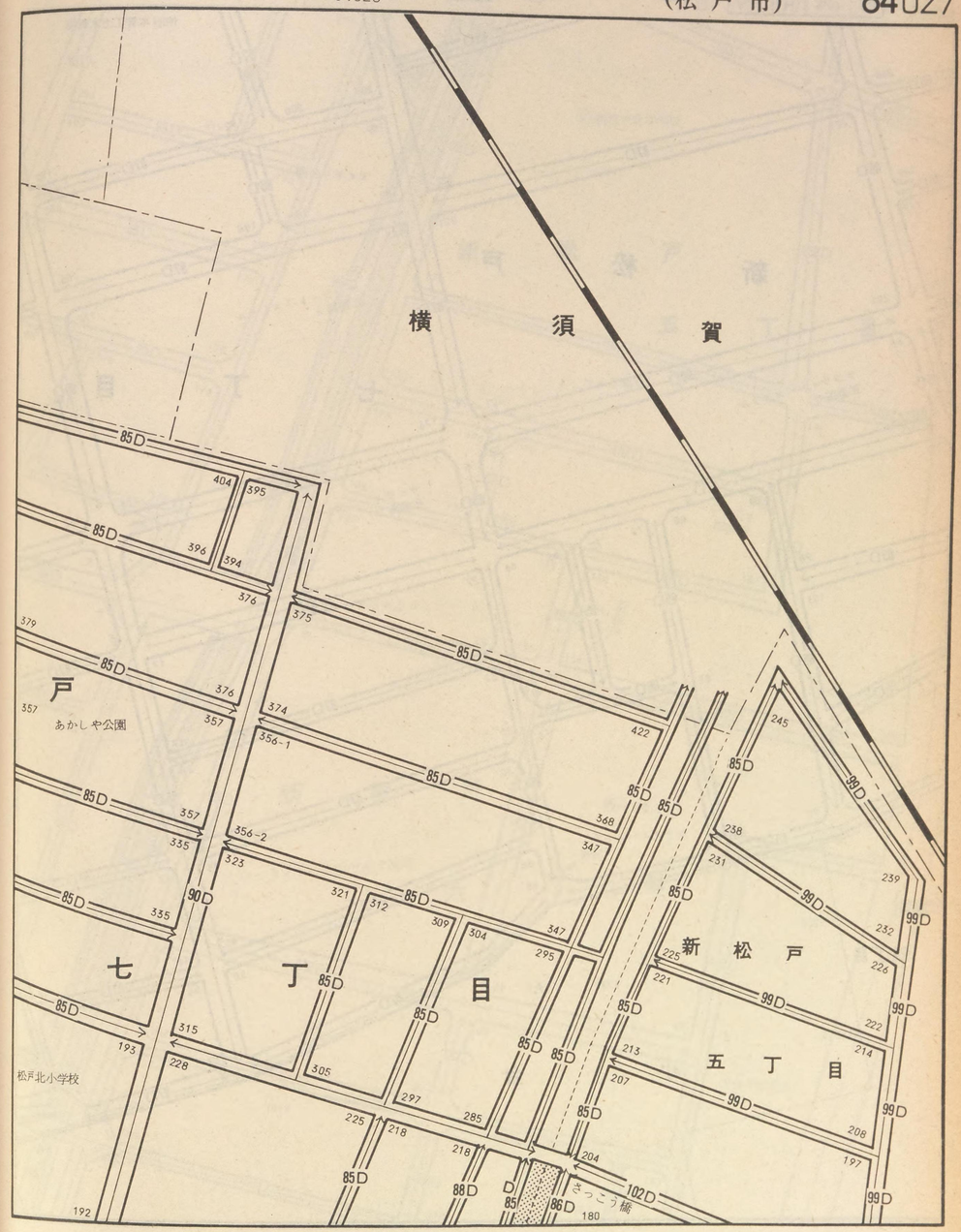

記号	借地権割合	記号	借地権割合
A	90%	E	50%
B	80%	F	40%
C	70%	G	30%
D	60%	H	20%

繁華街・高度商業地区
道路を中心として全地域
道路沿い

普通商業地区
併用住宅地区
全地域
北側道路沿い
南側全地域

中小工場地区
北側全地域
南側道路沿い
南側全地域

大工場地区
北側全地域
南側道路沿い
北側全地域

普通住宅地区
家内工業地区
無印は全地域

64028

(有)日本管工土木飯場

新　松　戸

七　丁　目

サンライトパストラル五番街A

サンライトパストラル五番街B

サンライトパストラル五番街C

アオギリ公園

あじさい公園

旭町四丁目

小　金

85D 87D 86D 90D 98D

64027

64011　64046　64029

新　松　戸　(七)　(五)　(六)

旭町(四)

松　戸
(松戸市)　64028

新松戸北中学校

新　松　戸　五　丁　目

サンライトパストラル3番街

第二かきの木幼稚園

マツモトチェーン

新松戸センター

新　松　戸　六　丁　目

サンライトパストラル2番街

サンライトパストラル2番街

大谷口変電所

85D 86D 88D 90D 96D 98D 102D 103D 112D 118D

記号	借地権割合	記号	借地権割合
A	90%	E	50%
B	80%	F	40%
C	70%	G	30%
D	60%	H	20%

繁華街・高度商業地区
道路を中心として全地域
道路沿い

普通商業地区
併用住宅地区
全地域
北側道路沿い
南側全地域

中小工場地区
北側全地域
南側道路沿い
南側全地域

大工場地区
北側全地域
南側道路沿い
北側全地域

普通住宅地区
家内工業地区
無印は全地域

64029

旭町四丁目

小金

旭町三丁目

旭町二丁目

新松戸

1210 1209 1180 1179 1165 1168 240 211 213 306 305 314 301 136-14 147

95D 102D 100D 92D

64028

64049

64030

四 旭 小金 新松戸(六) 町(三) (二) (一) 新松戸南(三) (二)

松戸
（松戸市） 64029

新松戸

六丁目

もくれん公園

養魚場

Ⓧ 松戸市立新松戸南小学校

体育館・プール

久剛裁鉄製作所

新松戸南二丁目

松戸南三丁目

けやき公園

Ⓧ 市立新松戸南中学校

95D 102D 103D 118D 107D 99D 104D 108D 105D 100D

243 242 257 249 223 256 239 250 192 197 153 272 271 267 264 162 169 252 285 284 270 268 205 188 279 301 304 238 207 222 295 320 315 116 329 321 337 344 343 330 338 59 45 34 25 1 84 95 123 132 124 88 79 151

記号	借地権割合	記号	借地権割合
A	90%	E	50%
B	80%	F	40%
C	70%	G	30%
D	60%	H	20%

繁華街・高度商業地区
道路を中心として全地域
道路沿い

普通商業地区
併用住宅地区
全地域
北側道路沿い
南側全地域

中小工場地区
北側全地域
南側道路沿い
南側全地域

大工場地区
北側全地域
南側道路沿い
北側全地域

普通住宅地区
家内工業地区
無印は全地域

64030

旭町三丁目

旭町二丁目

旭町一丁目

新

小

三

馬

坂川橋

175
179
197-1
196-1
100D
69D
965
960
960-25
963
960-20
73D
969
962
935
7
78D
3
6
10
70D
792
734
727
726
732
80D
728
76D
62D
725
707
704
699
702
708
800
93D

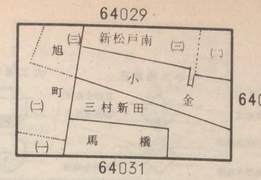

松戸
（松戸市）
64030

松戸南三丁目
新松戸南二丁目
金
村新田
橋
小金
岡田公園
小金ユーカリ子供遊び場
松戸市農協六和支店
馬橋ゴルフクラブ
はすだ公園
公園
文 市立新松戸南中学校

105D
100D
25
117
96
942
945
24
960
962
73D
958
75D
94D
963
97D
12
14
78D
17
924
909
101D
27
21
30
30-26
26
85D
32
93D
108D
235
295
957
102D
62D
803
804
723
722
721
808
75D
94D
963
909
101D
85D
32

記号	借地権割合	記号	借地権割合
A	90%	E	50%
B	80%	F	40%
C	70%	G	30%
D	60%	H	20%

繁華街・高度商業地区
道路を中心として全地域
道路沿い

普通商業地区 併用住宅地区
全地域
北側道路沿い
南側全地域

中小工場地区
北側全地域
南側道路沿い
南側全地域

大工場地区
北側全地域
南側道路沿い
北側全地域

普通住宅地区 家内工業地区
無印は全地域

64031

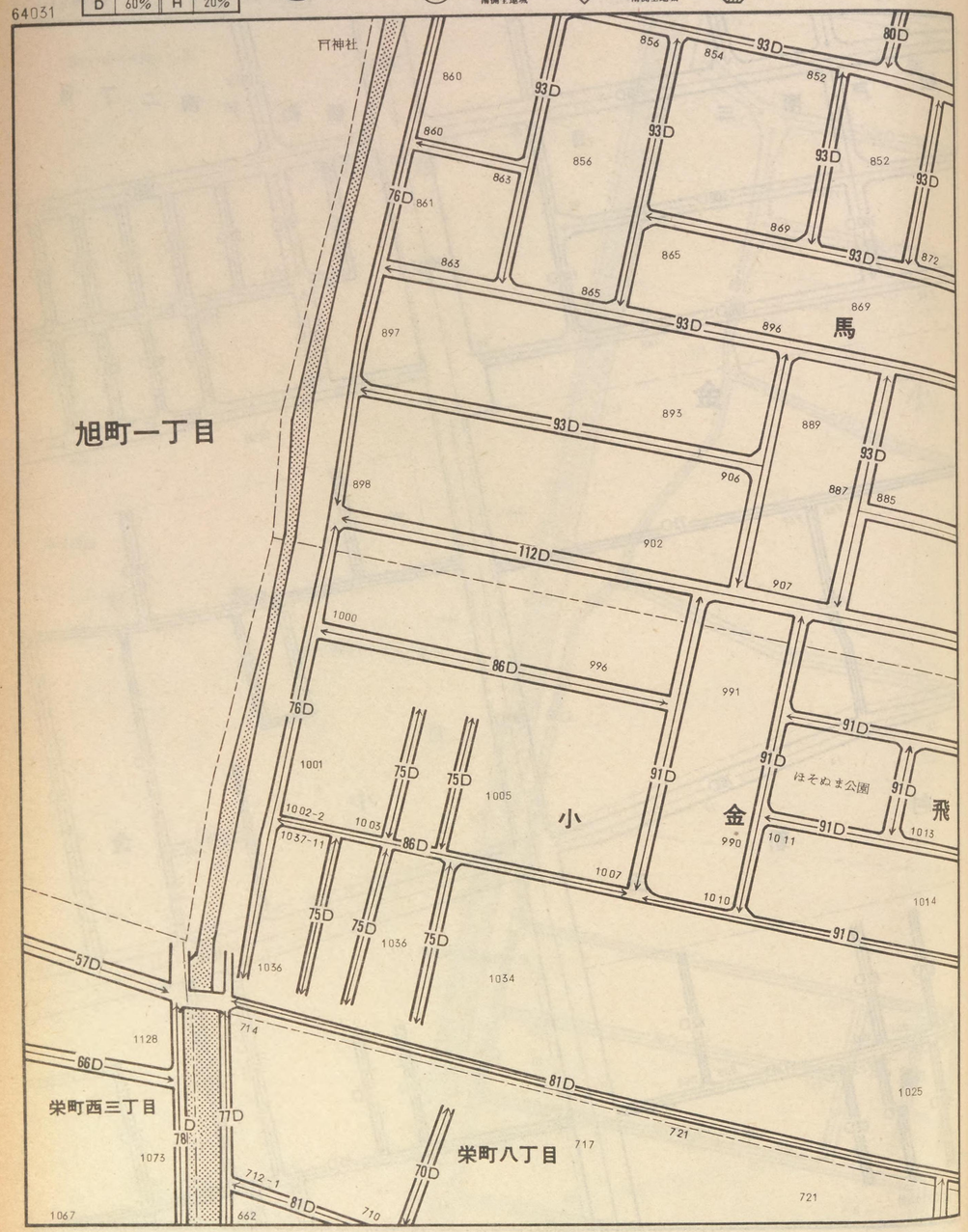

64030
64012
64051
64032

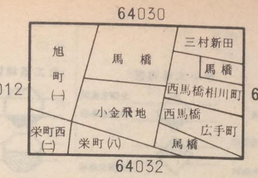

松戸
(松戸市) 64031

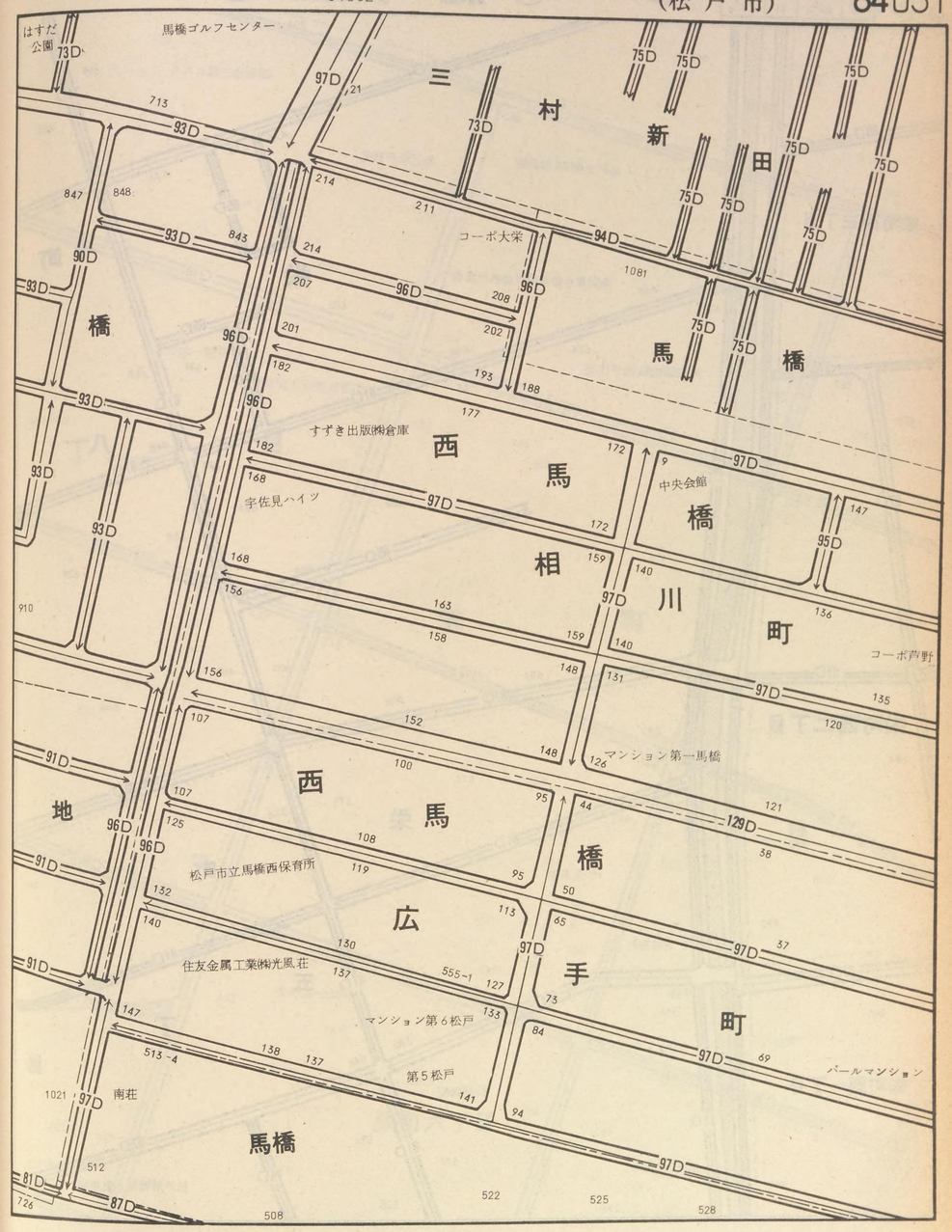

記号	借地権割合	記号	借地権割合
A	90%	E	50%
B	80%	F	40%
C	70%	G	30%
D	60%	H	20%

繁華街・高度商業地区
道路を中心として全地域
道路沿い

普通商業地区
併用住宅地区
全地域
北側道路沿い
南側全地域

中小工場地区
北側全地域
南側道路沿い
南側全地域

大工場地区
北側全地域
南側道路沿い
北側全地域

普通住宅地区
家内工業地区
無印は全地域

64032

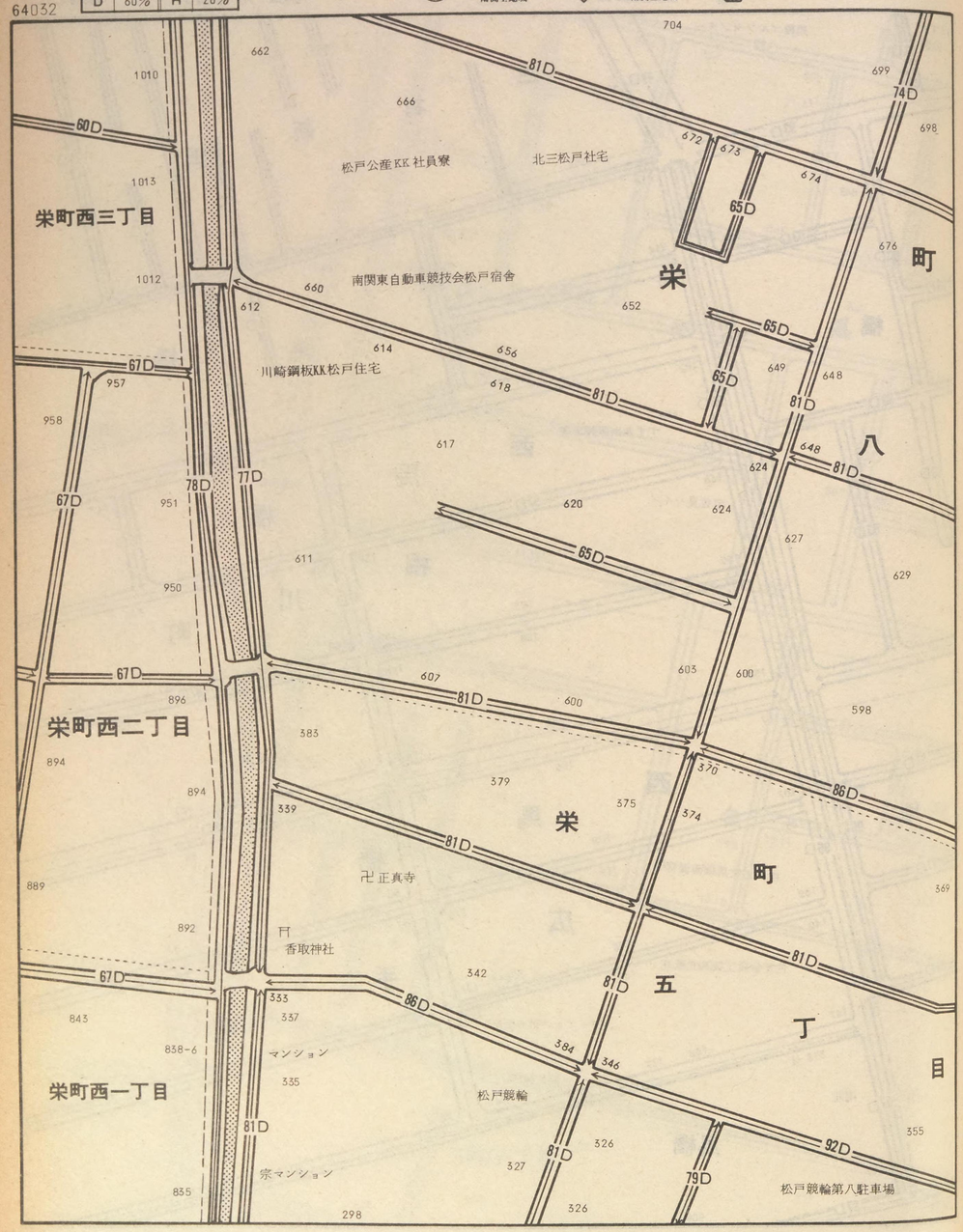

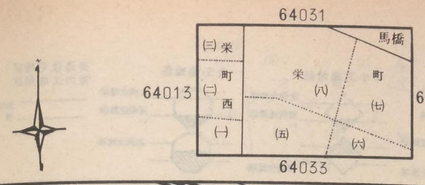

松戸
(松戸市) 64032

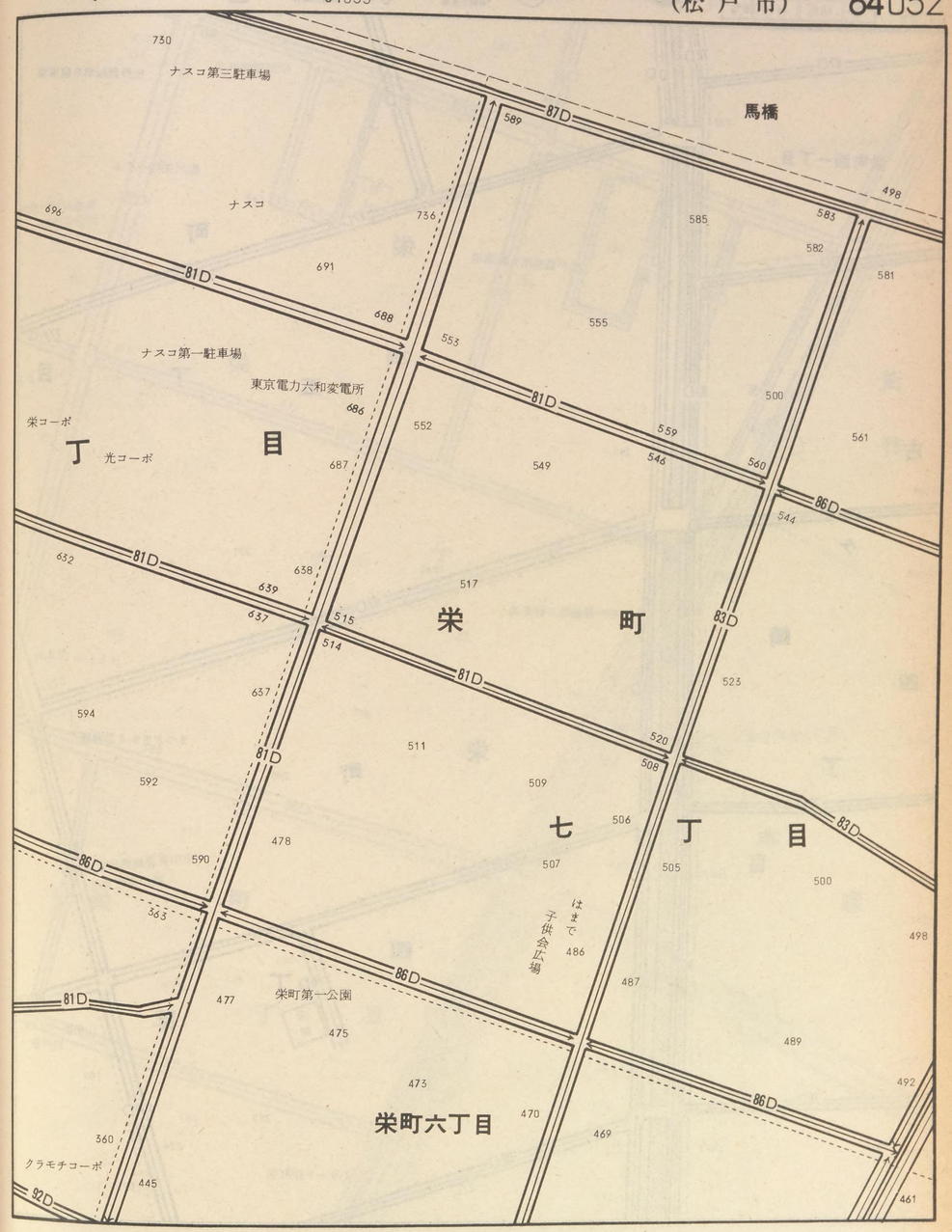

記号	借地権割合	記号	借地権割合
A	90%	E	50%
B	80%	F	40%
C	70%	G	30%
D	60%	H	20%

繁華街・高度商業地区
道路を中心として全地域
道路沿い

普通商業地区
併用住宅地区
全地域
北側道路沿い
南側全地域

中小工場地区
北側全地域
南側道路沿い
南側全地域

大工場地区
北側全地域
南側道路沿い
北側全地域

普通住宅地区
家内工業地区
無印は全地域

64033

67D 78D 81D 81D 87D 76D 83D 76D 83D 76D 85D 97D 102D 85D 86D 102D 76D 104D 102D 107D 76D 102D

792 787 784 3607 3609 3603 3598 3602 3554 3548 3547 3511 3500 3494 3489

296 292 301 292 321 松戸競輪第8駐車場 松戸栄町ハイム 松戸競輪第九駐車場 栄町 五丁目 276 260 271 275 265 257 松戸競輪第六駐車場 やまか 275 236 235 243 243 182 まつどさかえ幼稚園 市川東葛飾信用金庫 松戸栄町支店 226 公 46 218 215 213 213 223 224 210 Kマート栄町店 159 160 山崎製パンKK 松戸営

栄町西一丁目 古ヶ崎四丁目 崎四丁目

64032
64014
64053
64034

栄町西(一) (五) (六) 新作 栄町 古ヶ崎(四) (四) (三) 上本郷

松戸
(松戸市) 64033

445 5-313 313 444 〒 松戸栄郵便局 448 440 440 92D 83D 450 454 561 453 460 457 442 77D 公 14 102D 滝野川信用金庫 松戸研修所 313 417 434 71D 436 92D 65D 431 87D 415 413 413 417 409 87D 92D 90D 新作 若葉コーポ 414 411 六丁目 406 428 386 400 スーパーマルエツ 390 398 397 388 99D 396 日立プラント建設KK松戸工場 187 上本郷 193 84D 栄町 170 193 175 179 三丁目 92D 88D 192 90D 日本ファイリングKK松戸工場 107D 166 170

記号	借地権割合	記号	借地権割合
A	90%	E	50%
B	80%	F	40%
C	70%	G	30%
D	60%	H	20%

繁華街・高度商業地区
道路を中心として全地域
道路沿い

普通商業地区
併用住宅地区
全地域
北側道路沿い
南側全地域

中小工場地区
北側全地域
南側道路沿い
南側全地域

大工場地区
北側全地域
南側道路沿い
北側全地域

普通住宅地区
家内工業地区
無印は全地域

64034

古ヶ崎四丁目
栄町四丁目
栄町三丁目
古ヶ崎三丁目
栄町一丁目
栄町二丁目
古ヶ崎二丁目
栄町二丁目子供の遊び場
カネヨツマンション
鈴木ビル
つたやチェーンストア
KK富田製作所寮
富田製作所
岩渕金属工業KK松戸工場
中乃橋
85D 86D 77D 99D 104D 89D 120 101D 82D 73D 92D 105 106 117 89 90 80 83 78 95 98 97 62 79 65 60 87D 59 61 66 68 69 70 72 171 172 151 180 50 55 58 51 3444 3392 3391 3390 3340 3337 3540 3277 3271 3269 3099 207 205 195 115 204 136 137 124 125 133 112 86 101 156 150 153 131 90D 88D 674 692 706 700 701 貯水地

64033
64015
64054
64035
古ヶ崎(三)
栄町(二)
上本郷
(四)
(三)
(一)
(二)

松戸
（松戸市） 64034

日本ファイリングKK松戸寮
千都日産松戸営業所
京浜倉庫松戸ストックセンター
全国酒精KK松戸工場
上本郷
日本紙業KK松戸工場
立石管工業KK松戸製作所

記号	借地権割合	記号	借地権割合
A	90%	E	50%
B	80%	F	40%
C	70%	G	30%
D	60%	H	20%

繁華街・高度商業地区
道路を中心として全地域
道路沿い

普通商業地区
併用住宅地区
全地域
北側道路沿い
南側全地域

中小工場地区
北側全地域
南側道路沿い
南側全地域

大工場地区
北側全地域
南側道路沿い
北側全地域

普通住宅地区
家内工業地区
無印は全地域

64035

古ヶ崎二丁目
栄町一丁目
竹ヶ花
南花島
上本郷
岩渕金属松戸工場
的馬製飴松戸工場
向島運送㈱
川鉄鋼板㈱松戸工場
日東燃料工業
向町児童公園
山崎パン松戸工場

64034
64016
64055
64036
古ヶ崎(二)
栄町(一)
上本郷
南花島
竹ヶ花
南花島

松戸
(松戸市) 64035

本郷
㈱佐川製作所
㈱栗本鉄工所松戸工場
雪印乳業㈱千葉工場
第一松戸
東カングランドマンション
常磐線
千代田線
西松建設㈱松戸家族寮
大川工業㈱松戸工場
南花島二丁目

記号	借地権割合	記号	借地権割合
A	90%	E	50%
B	80%	F	40%
C	70%	G	30%
D	60%	H	20%

繁華街・高度商業地区
道路を中心として全地域
道路沿い

普通商業地区
併用住宅地区
全地域
北側道路沿い
南側全地域

中小工場地区
北側全地域
南側道路沿い
南側全地域

大工場地区
北側全地域
南側道路沿い
北側全地域

普通住宅地区
家内工業地区
無印は全地域

64036

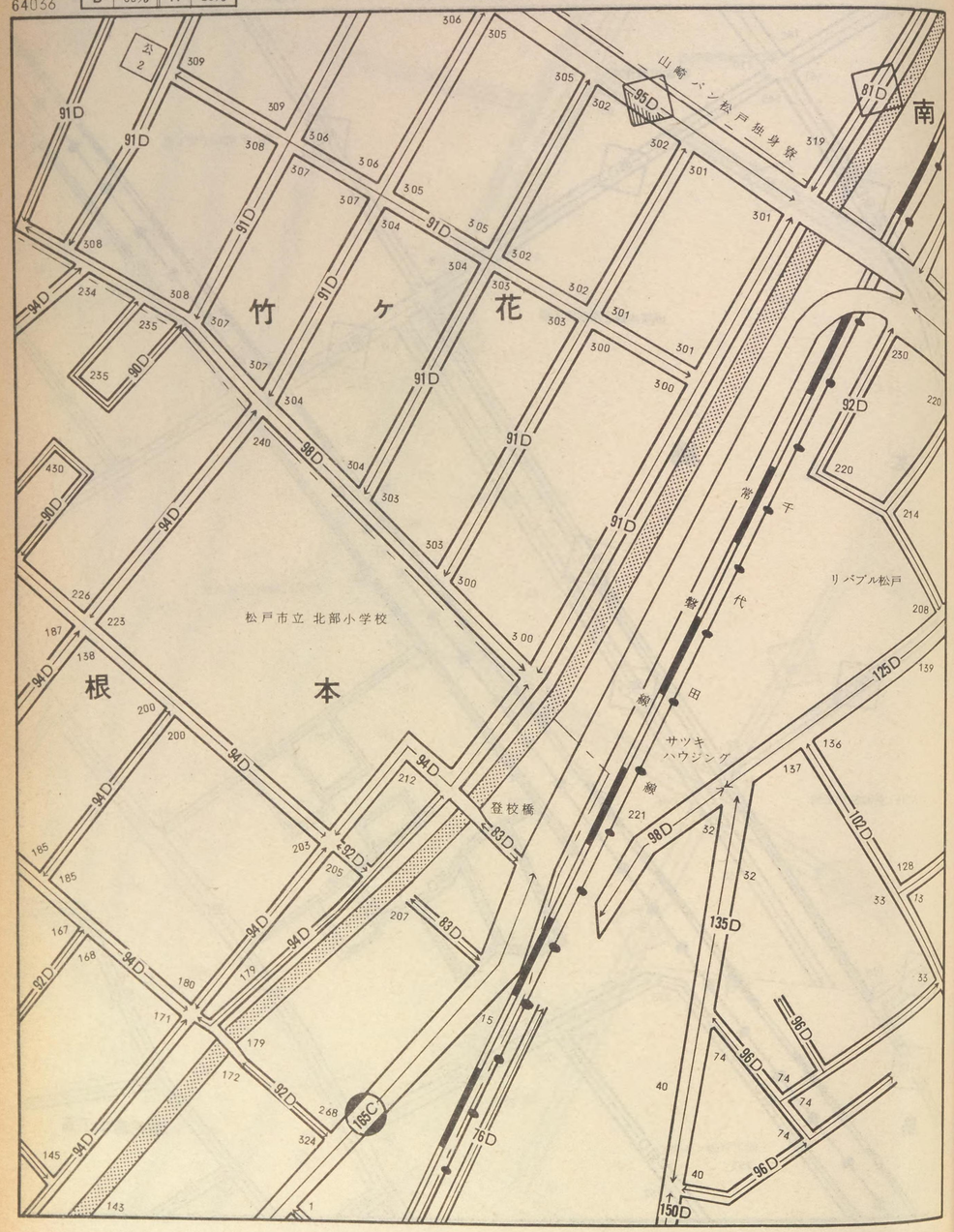

64035
64017
64056
64037

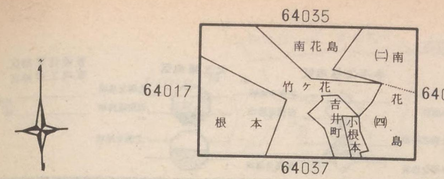

松戸

(松戸市) 64036

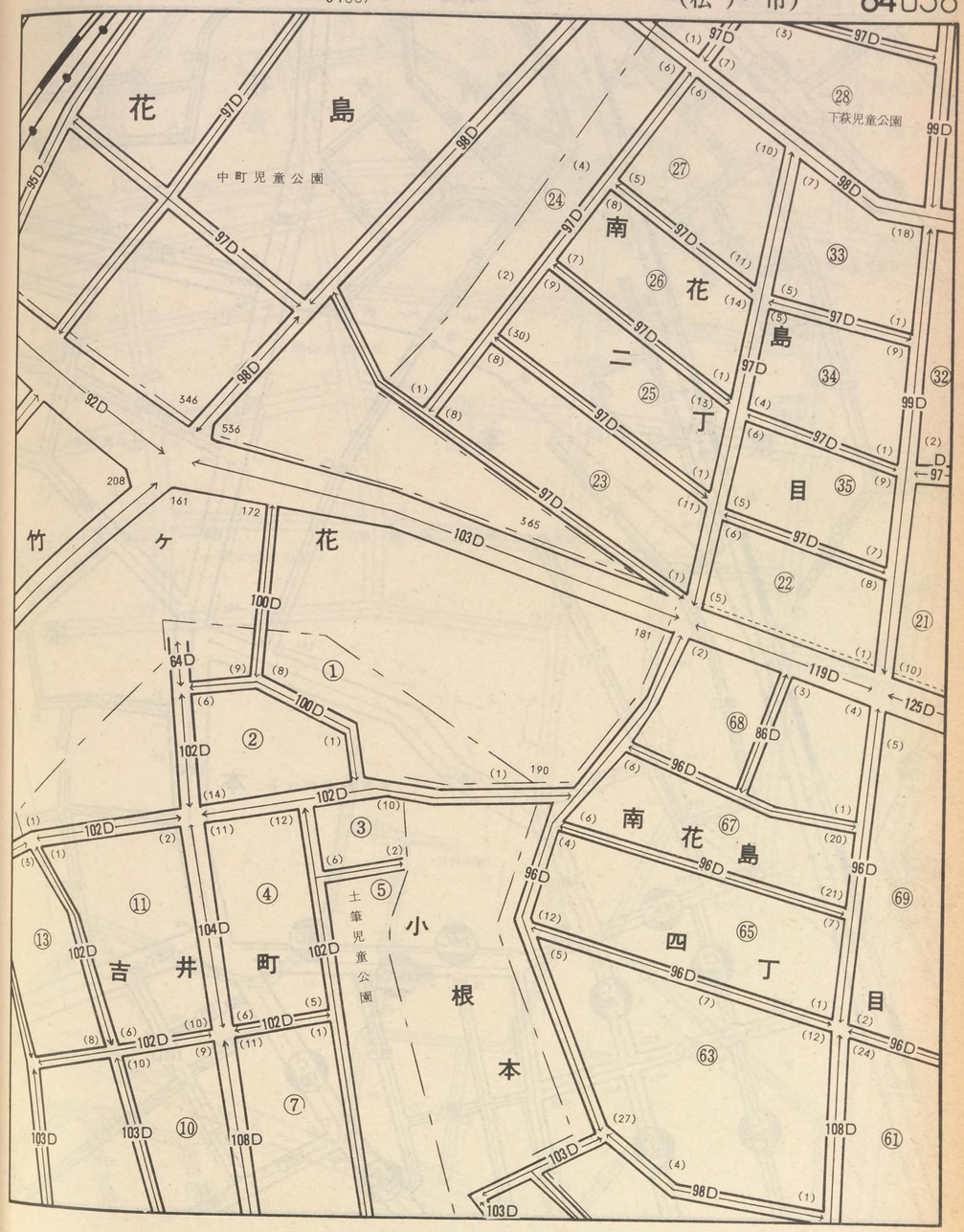

記号	借地権割合	記号	借地権割合
A	90%	E	50%
B	80%	F	40%
C	70%	G	30%
D	60%	H	20%

繁華街・高度商業地区
道路を中心として全地域
道路沿い

普通商業地区 併用住宅地区
全地域
北側道路沿い
南側全地域

中小工場地区
北側全地域
南側道路沿い
南側全地域

大工場地区
北側全地域
南側道路沿い
北側全地域

普通住宅地区 家内工業地区
無印は全地域

64037

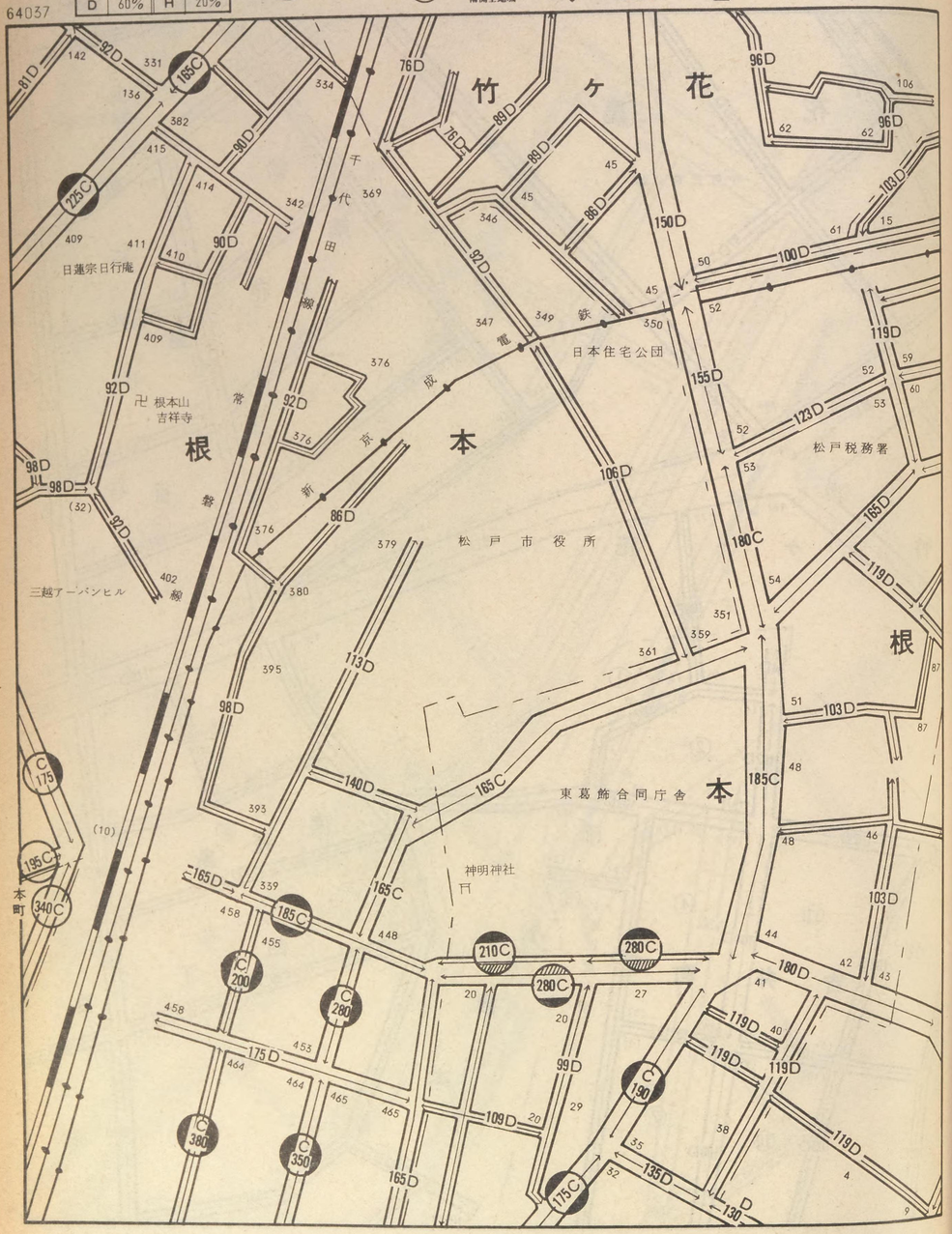

64036
64018
64057
64038

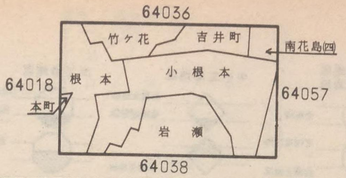

松戸

（松戸市） 64037

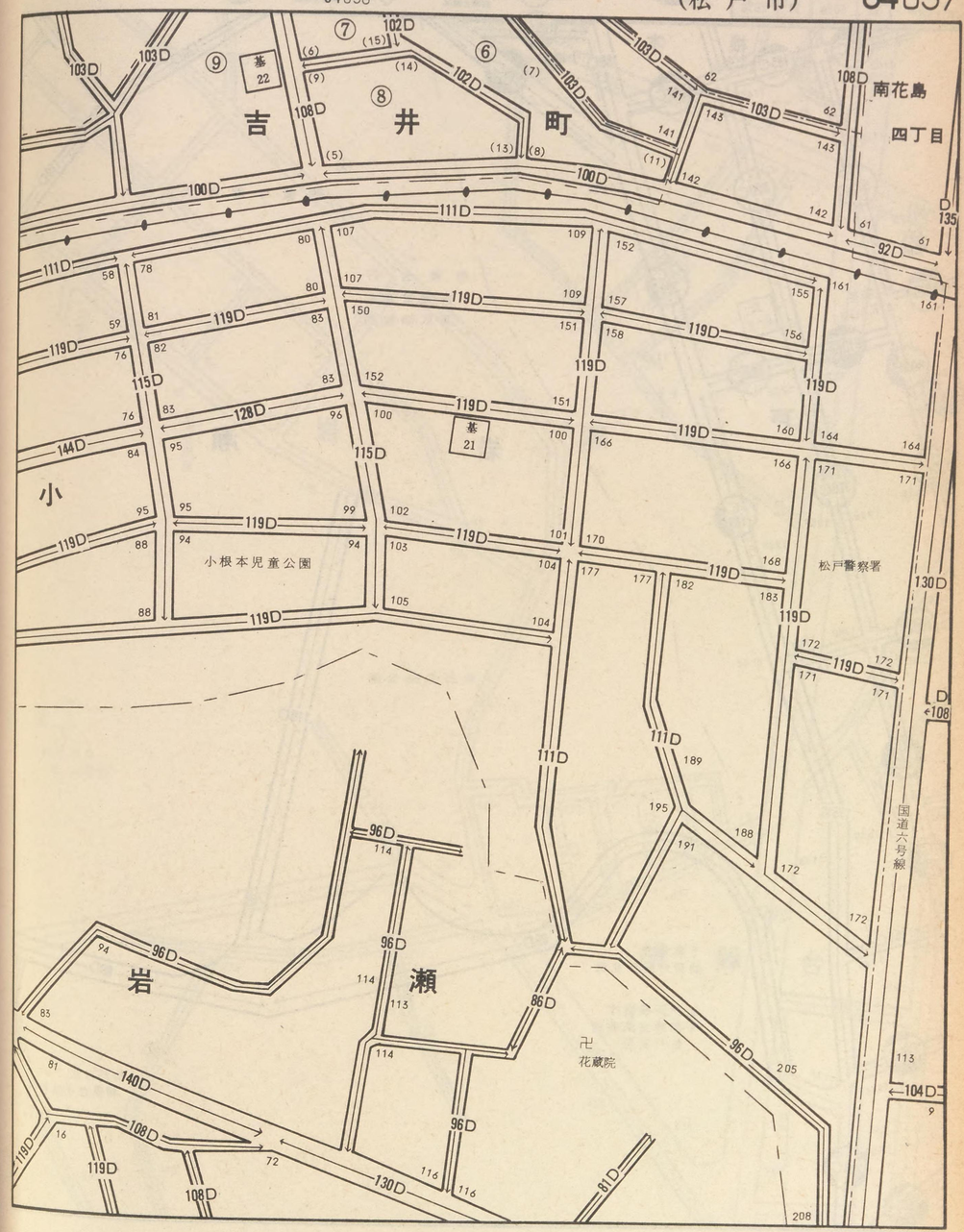

記号	借地権割合	記号	借地権割合
A	90%	E	50%
B	80%	F	40%
C	70%	G	30%
D	60%	H	20%

繁華街・高度商業地区
道路を中心として全域
道路沿い

普通商業地区 併用住宅地区
全地域
北側道路沿い
南側全地域

中小工場地区
北側全地域
南側道路沿い
南側全地域

大工場地区
北側全地域
南側道路沿い
北側全地域

普通住宅地区 家内工業地区
無印は全地域

64038

根本 小根本 64037
64019 松戸 岩瀬 64058 胡録台
64039

松戸
（松戸市） 64038

165C 185C 175C 185C 185C 165D 小根本 130D 119D 119D
1162 1163 1164 1150 1151 473
根本
ジャスコ 扇屋
1168 1175
520C 520C 松
800B 喫茶 KAORI 1176 公5-5
810B 800B 580C 1225 1226 1149
C235 イトーヨーカドー
B 800B 戸
310C 1235 310C 1243 1239 C185 1239
1242 190C 1290 1240 1204 1294 1144
IC 280 1330 1332 175C 1330 1138
IC 270
155C 1339 1340
215C 1343 1134
1384 205C 255C
聖徳学園短大
相模台 関東財務局 東京国税局
岩瀬
松戸中央公園
110D
89D 89D
千葉地方検察庁松戸支部
松戸区検察庁 千葉地方法務局 松戸支局
松戸市立 相模台小学校

119D 108D 78 67 135 130D 132 81D 96D 130D
公園 13 119D 119D 27 25 24 24 27 119D 140 149 149 138D
119D 24 26 119D 137 96D
公園 108D 32 34 96D 34 39 103D 67 96D
38 32 34 38 40 41 103D 144
岩瀬公民館 38 38 岩 103D 65 瀬 125D
595 108D 47 48 53 251 155
593 511 253 国道六号線
164
91D
170
95D
79D
265 259 257 76D
76D 76D 76D
99D
341
267 93D 347
89D 257
270 266 125D
457 454 274 81D 277 284 胡録台
277 362
81D 99D
81D 85D 331
81D 280 352 サニー松戸 363 364
446 416 363 365
99D
松戸市立 第一中学校

記号	借地権割合	記号	借地権割合
A	90%	E	50%
B	80%	F	40%
C	70%	G	30%
D	60%	H	20%

繁華街・高度商業地区
道路を中心として全域
道路沿い

普通商業地区
併用住宅地区
全地域
北側道路沿い
南側全地域

中小工場地区
北側全地域
南側道路沿い
南側全地域

大工場地区
北側全地域
南側道路沿い
北側全地域

普通住宅地区
家内工業地区
無印は全地域

64039

聖ミカエル幼稚園

岩

松

戸

三丁目
児童公園

大和ハウスKK
松戸寮

64038

岩瀬

64020

松戸

64059

64040

松戸
（松戸市） 64039

瀬

松戸拘置支所

平和保育園

松

戸

旭ケ丘第二児童公園

ライオンズマンション

松戸サニーランド

国道六号線

弥栄自動車KK

三菱松戸給油所

岩瀬

記号	借地権割合	記号	借地権割合
A	90%	E	50%
B	80%	F	40%
C	70%	G	30%
D	60%	H	20%

繁華街・高度商業地区
道路を中心として全地域
道路沿い

普通商業地区 併用住宅地区
全地域
北側道路沿い
南側全地域

中小工場地区
北側全地域
南側道路沿い
南側全地域

大工場地区
北側全地域
南側道路沿い
北側全地域

普通住宅地区 家内工業地区
無印は全地域

64040

温室
千葉大学園芸学部
千葉大学園芸部果樹園
出光松戸隊給油所（中島石油）
ルネット松戸
（道路水街）
柿の木台公園
体育館
柿ノ木台小学校
松戸
三矢小台
五丁目
121D
125D
国道6号線
1046
85D
100D
2268
822
101D
825
80D
574
110D
571
588
97D
154
83D
150
145
615
590
610
(2)
24
(8)
23
(17)
(25)
(21)
(17)
91D
95D
99
38
111
93
70
110
100
22
20
21
29
16
2

64039
64021
64060
64041
松戸
三矢小台
(五)
柿ノ木町
二十世紀ヶ丘
美野里町
二十世紀ヶ丘

松戸
（松戸市） 64040

862
2305-5
2272
868-7
ゴルフ場
879
871
96D
100D
2264
旭ケ丘第一児童公園
867
2268
2265
872
880
上野外科医院
74D
2266
2252
97D
2273
64D
95D
公3
2267
875
881
866
882
90D
876
826
114
90
93
94
99
松戸コーポ
141
115
140
92
87
88
89
135
136
143
146
159
152
156
182
131
134
83
82
66
65
80
56
43
53
52
40
51
31
78
29
27
1
70
192
13
16
19
67
58
69
40
25
22
28
基3
市川有料道路
二十世紀ヶ丘
美野里町
二十世紀ヶ丘
柿ノ木町
二十世紀ヶ丘
中松町

記号	借地権割合	記号	借地権割合
A	90%	E	50%
B	80%	F	40%
C	70%	G	30%
D	60%	H	20%

繁華街・高度商業地区
道路を中心として全地域
道路沿い

普通商業地区
併用住宅地区
全地域
北側道路沿い
南側全地域

中小工場地区
北側全地域
南側道路沿い
南側全地域

大工場地区
北側全地域
南側道路沿い
北側全地域

普通住宅地区
家内工業地区
無印は全地域

64041

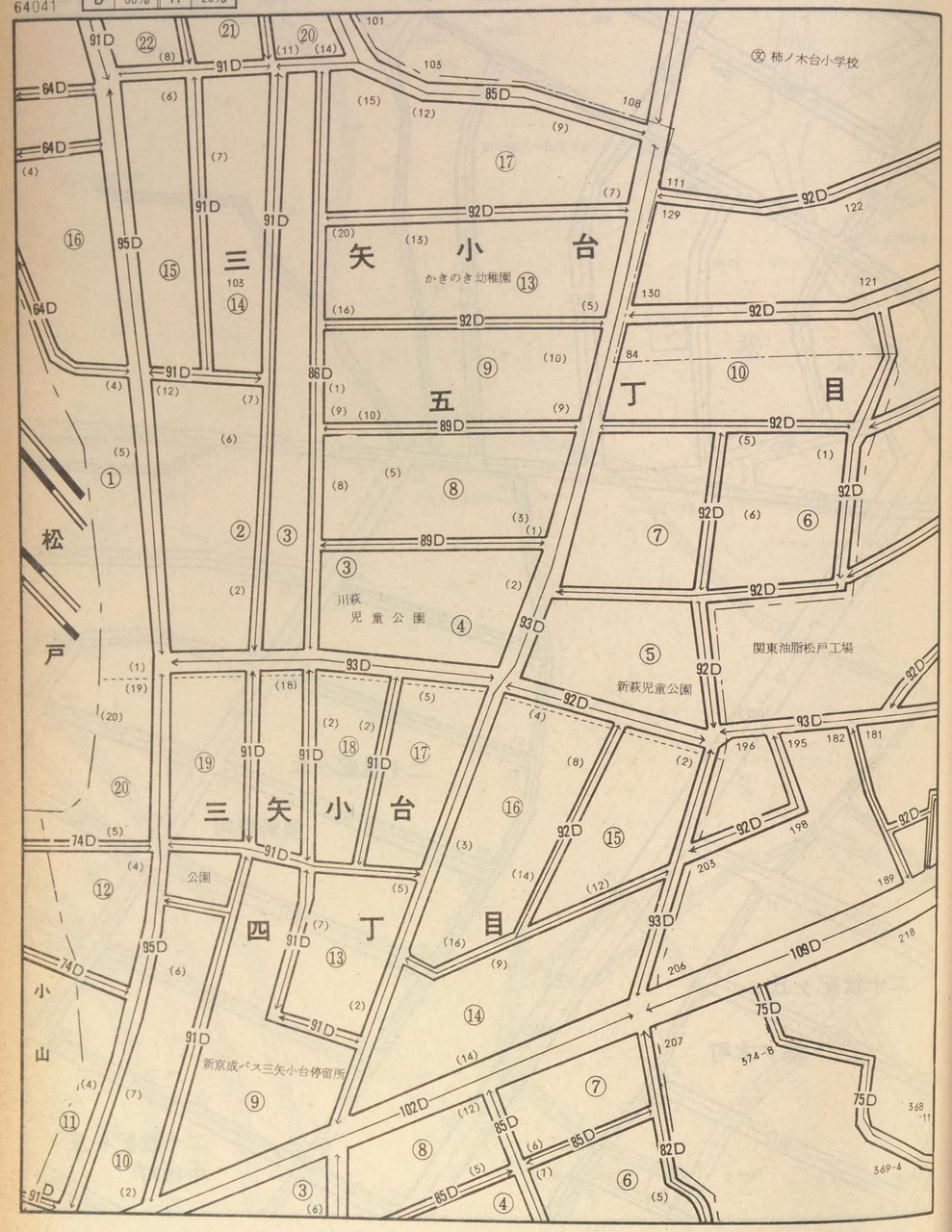

64040
64022
64061
64042

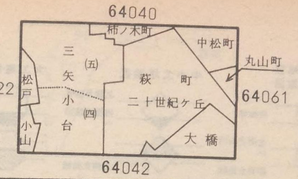

松戸
（松戸市） 64041

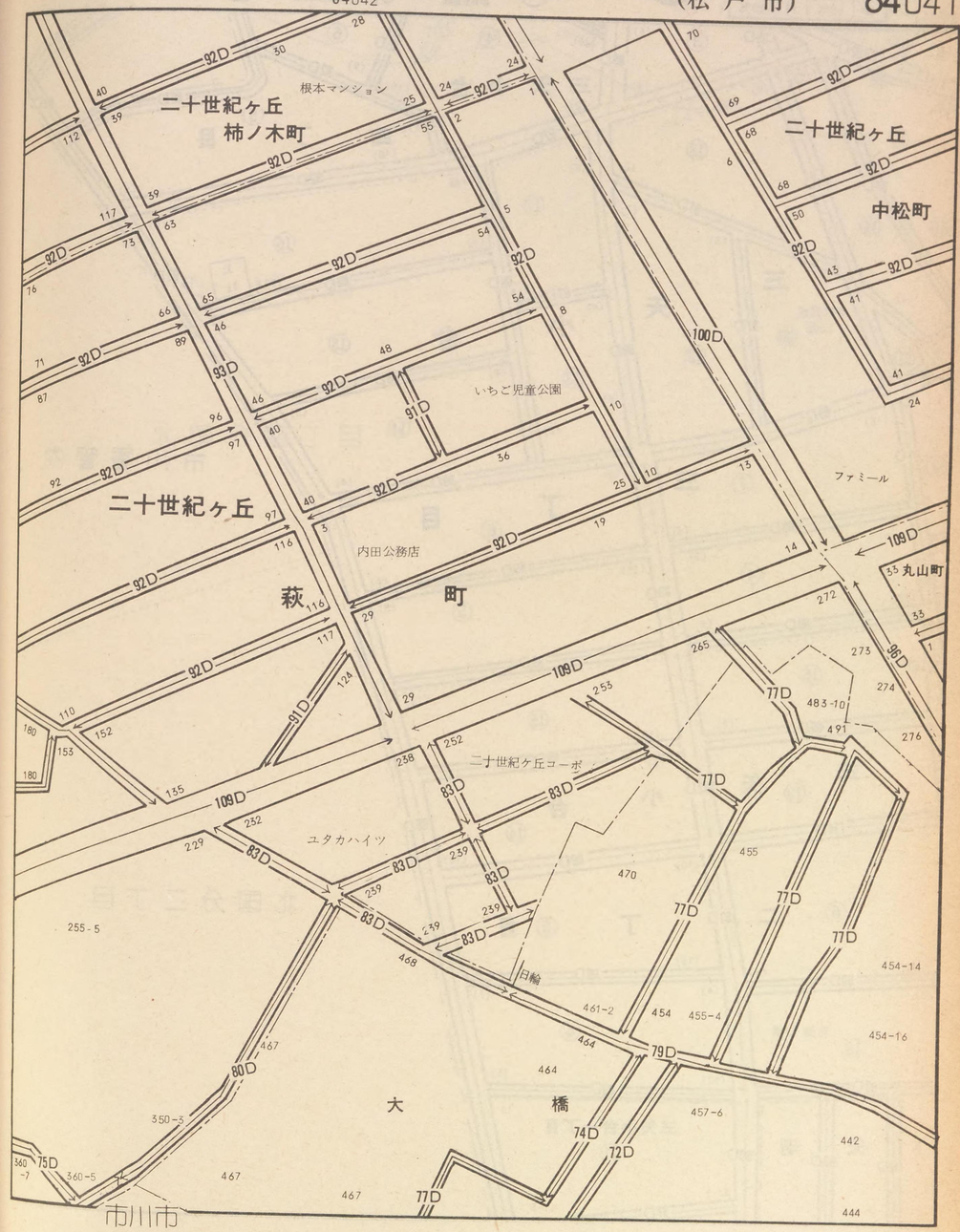

記号	借地権割合	記号	借地権割合
A	90%	E	50%
B	80%	F	40%
C	70%	G	30%
D	60%	H	20%

繁華街・高度商業地区
道路を中心として全地域
道路沿い

普通商業地区
併用住宅地区
全地域
北側道路沿い
南側全地域

中小工場地区
北側全地域
南側道路沿い
南側全地域

大工場地区
北側全地域
南側道路沿い
北側全地域

普通住宅地区
家内工業地区
無印は全地域

64042

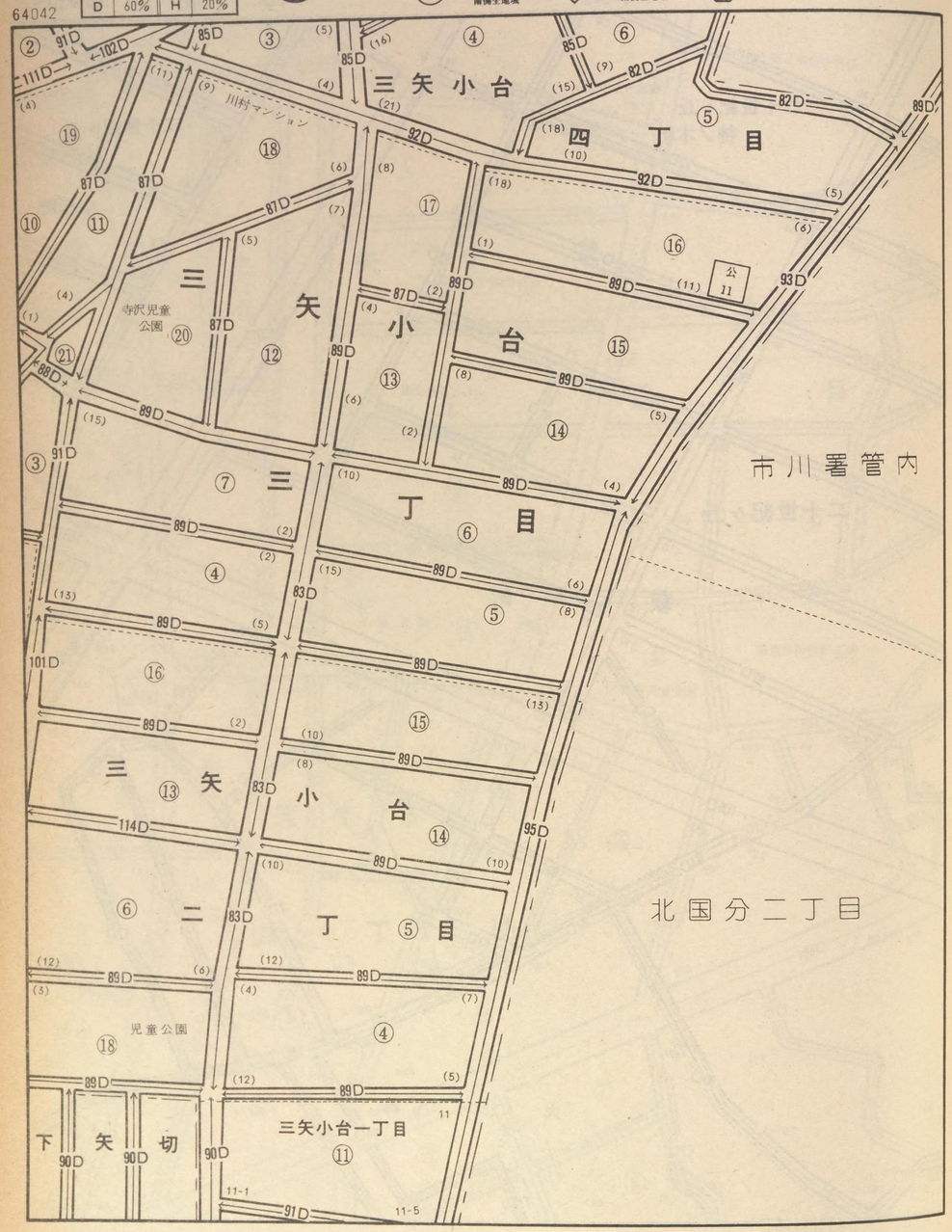

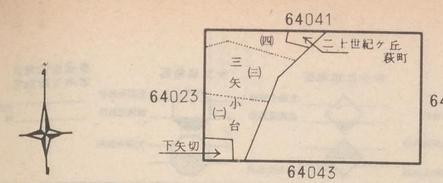

松戸
（松戸市）

64042



記号	借地権割合	記号	借地権割合
A	90%	E	50%
B	80%	F	40%
C	70%	G	30%
D	60%	H	20%

繁華街・高度商業地区
道路を中心として全地域
道路沿い

普通商業地区
併用住宅地区
全地域
北側道路沿い
南側全地域

中小工場地区
北側全地域
南側道路沿い
南側全地域

大工場地区
北側全地域
南側道路沿い
北側全地域

普通住宅地区
家内工業地区
無印は全地域

64043

北国分二丁目

市川市

市川署管内

北国分一丁目

63042
63024
63044

松戸
（松戸市）
64043

記号	借地権割合	記号	借地権割合
A	90%	E	50%
B	80%	F	40%
C	70%	G	30%
D	60%	H	20%

繁華街・高度商業地区
道路を中心として全地域
道路沿い

普通商業地区
併用住宅地区
全地域
北側道路沿い
南側全地域

中小工場地区
北側全地域
南側道路沿い
南側全地域

大工場地区
北側全地域
南側道路沿い
北側全地域

普通住宅地区
家内工業地区
無印は全地域

64044

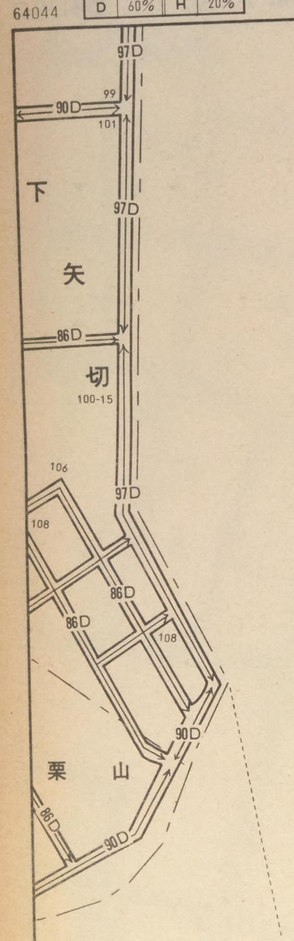

国府台六丁目

市　川　市

国府台五丁目

64043

64025

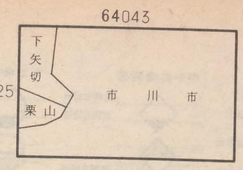

松　戸

（松戸市）　64044

記号	借地権割合	記号	借地権割合
A	90%	E	50%
B	80%	F	40%
C	70%	G	30%
D	60%	H	20%

繁華街・高度商業地区
道路を中心として全地域
道路沿い

普通商業地区
併用住宅地区
全地域
北側道路沿い
南側全地域

中小工場地区
北側全地域
南側道路沿い
南側全地域

大工場地区
北側全地域
南側道路沿い
北側全地域

普通住宅地区
家内工業地区
無印は全地域

64045

鰭　　ケ

崎

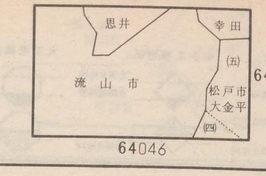

松　戸
（松戸市）

64045

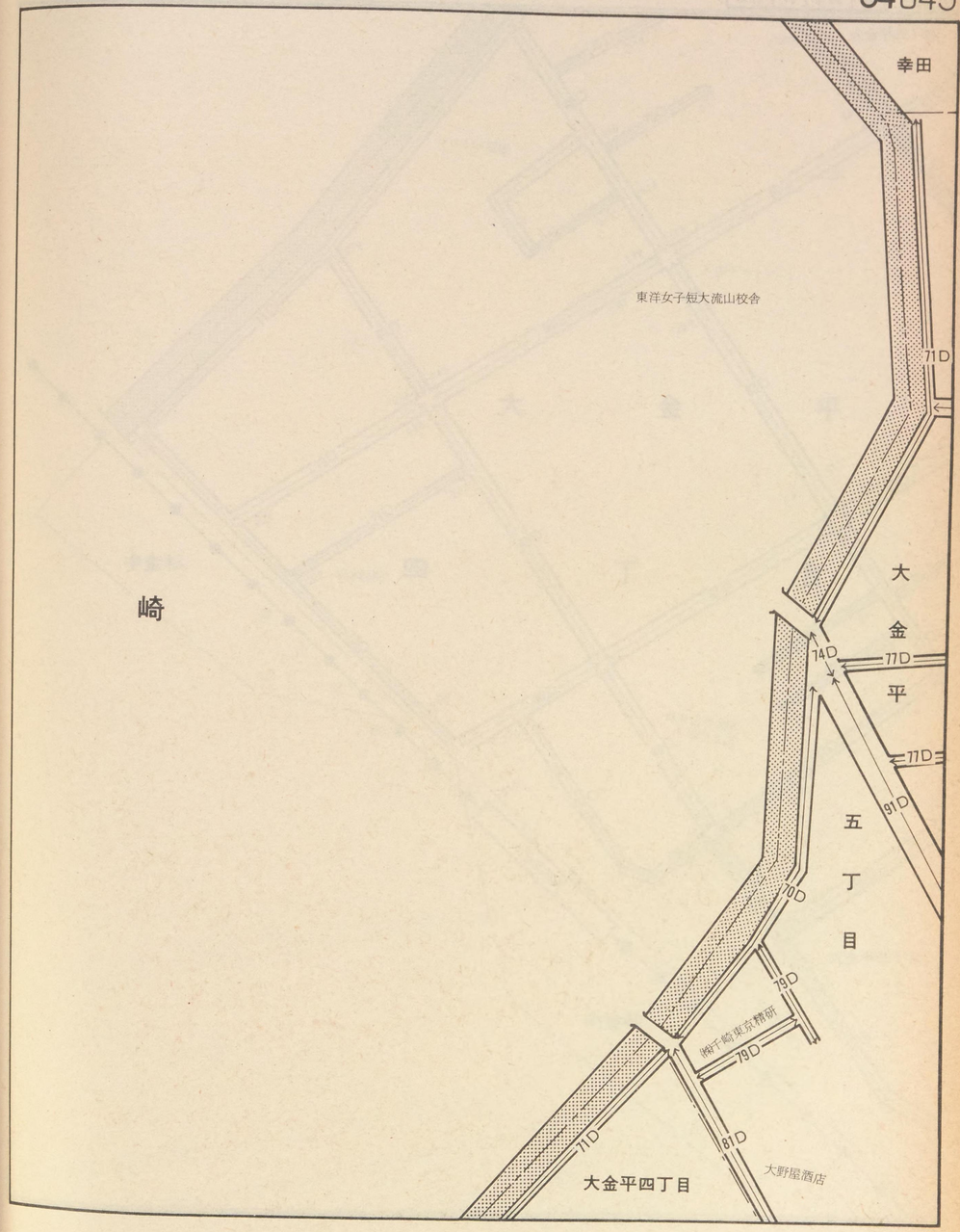

記号	借地権割合	記号	借地権割合
A	90%	E	50%
B	80%	F	40%
C	70%	G	30%
D	60%	H	20%

繁華街・高度商業地区
道路を中心として全地域
道路沿い

普通商業地区
併用住宅地区
全地域
北側道路沿い
南側全地域

中小工場地区
北側全地域
南側道路沿い
南側全地域

大工場地区
北側全地域
南側道路沿い
北側全地域

普通住宅地区
家内工業地区
無印は全地域

64046

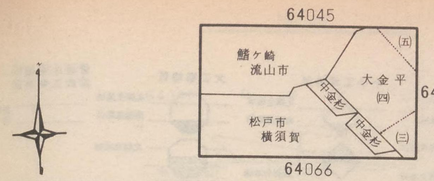

松　戸

（松戸市）

64046

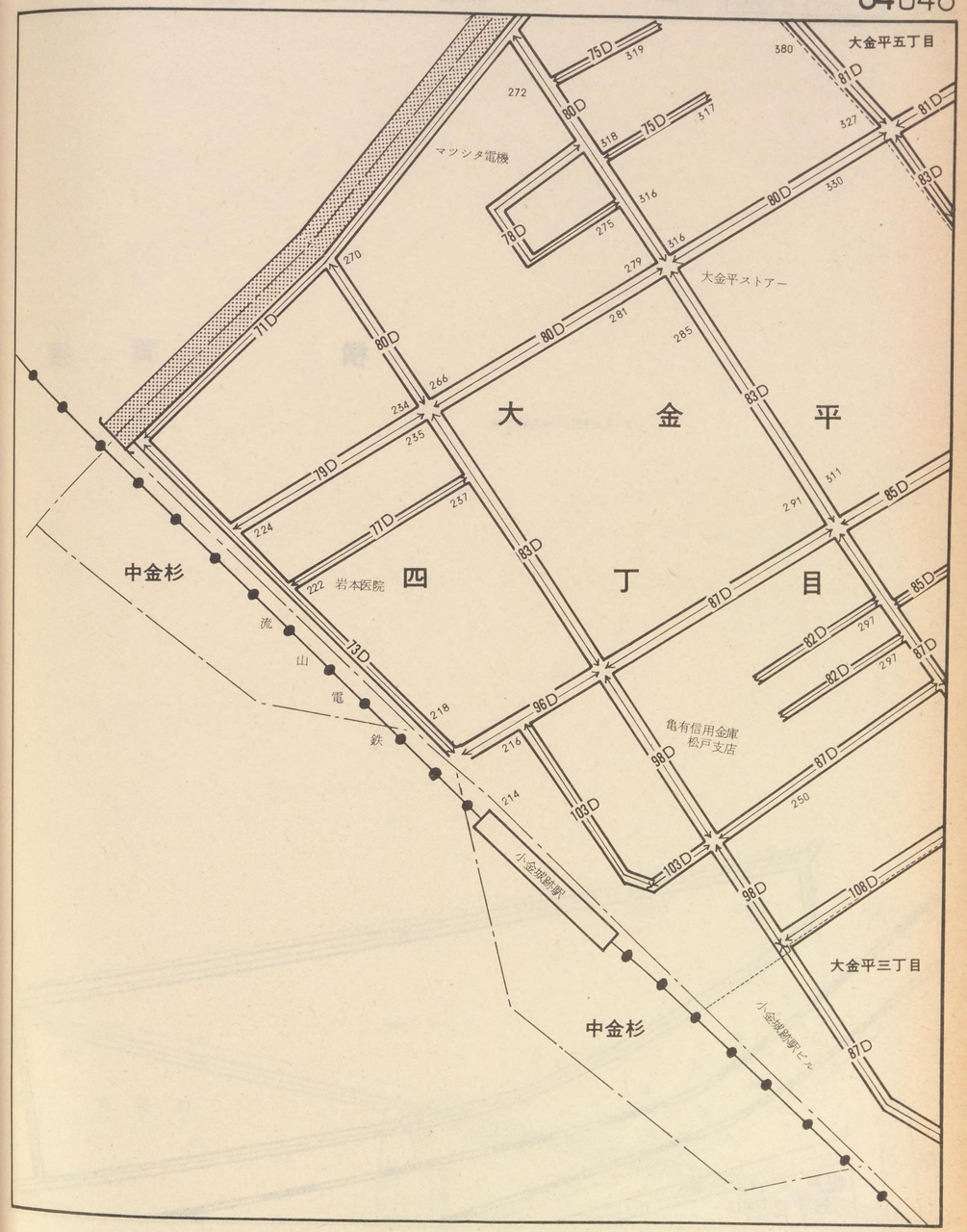

記号	借地権割合	記号	借地権割合
A	90%	E	50%
B	80%	F	40%
C	70%	G	30%
D	60%	H	20%

繁華街・高度商業地区
道路を中心として全地域
道路沿い

普通商業地区 併用住宅地区
全地域
北側道路沿い
南側全地域

中小工場地区
北側全地域
南側道路沿い
南側全地域

大工場地区
北側全地域
南側道路沿い
北側全地域

普通住宅地区 家内工業地区
無印は全地域

64047

横　　須

賀

ⓧ 千葉県立小金高等学校

新松戸ファミールハイツ

255

252

196

310

外環状線

武蔵野線

新松戸五丁目

98D

92D

96D

104D

64046

64027

横須賀

大谷口

64066

新松戸(五)

64048

松戸
（松戸市）
64047

大金平三丁目

大谷口

821

819

817

815

808

804

742

103D

98D

95D

記号	借地権割合	記号	借地権割合
A	90%	E	50%
B	80%	F	40%
C	70%	G	30%
D	60%	H	20%

繁華街・高度商業地区
道路を中心として全地域
道路沿い

普通商業地区 併用住宅地区
全地域
北側道路沿い
南側全地域

中小工場地区
北側全地域
南側道路沿い
南側全地域

大工場地区
北側全地域
南側道路沿い
北側全地域

普通住宅地区 家内工業地区
無印は全地域

64048

新松戸中央パークハウス
新松戸中央公園
国鉄変電設備
東京北鉄道管理局
日暮里変電区新松戸変電所
ドリームハイツ
とちの木公園
新松戸サンライトパストラル6番街
外環状線
新松戸ハイツ
大谷口
武蔵野東線

五丁目
六丁目
四丁目
三丁目
新松戸

64047
64028
64067
64049
(五) (四) (六) (三)

松戸
(松戸市) 64048

記号	借地権割合	記号	借地権割合
A	90%	E	50%
B	80%	F	40%
C	70%	G	30%
D	60%	H	20%

繁華街・高度商業地区
道路を中心として全地域
道路沿い

普通商業地区
併用住宅地区
全地域
北側道路沿い
南側全地域

中小工場地区
北側全地域
南側道路沿い
南側全地域

大工場地区
北側全地域
南側道路沿い
北側全地域

普通住宅地区
家内工業地区
無印は全地域

64049

新松戸六丁目
新松戸南二丁目
新松戸南一丁目
新松戸

市立新松戸中央保育所
ささんか公園
新松戸サンライトパストラル1番街
市立馬橋北中学校
新松戸南公園
新松戸南〒
松戸市新松戸プール
松戸青少年会館

107D 102D 108D 113D 123D 124D 127D 131D 93D

64048
64029
64068
64050

新松戸南(一)(二)

松戸
(松戸市) 64049

ダイエー新松戸店
新松戸サンライトパストラル7番街
新松戸テゼリアパークハウス
新松戸南パークハウス
公15
やなぎ公園

127D 142D 136D 131D 113D 114D 108D 220D

松　戸
（松戸市）　64050

記号	借地権割合	記号	借地権割合
A	90%	E	50%
B	80%	F	40%
C	70%	G	30%
D	60%	H	20%

繁華街・高度商業地区　普通商業地区併用住宅地区　中小工場地区　大工場地区　普通住宅地区　家内工業地区

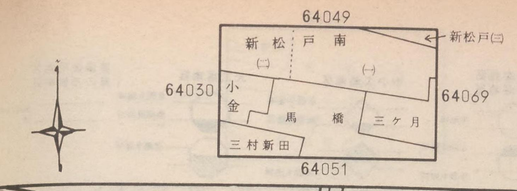

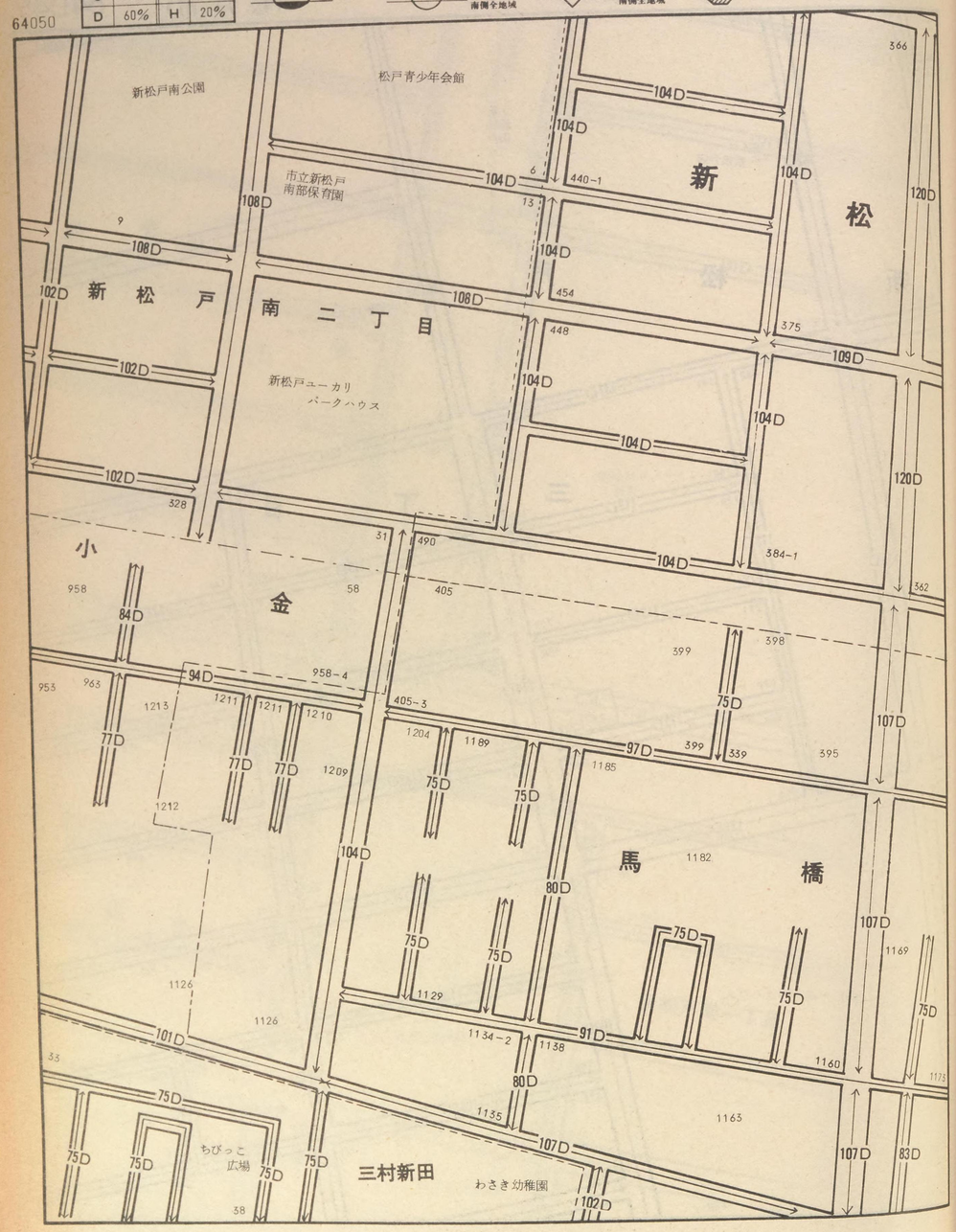

記号	借地権割合	記号	借地権割合
A	90%	E	50%
B	80%	F	40%
C	70%	G	30%
D	60%	H	20%

繁華街・高度商業地区
道路を中心として全地域
道路沿い

普通商業地区
併用住宅地区
全地域
北側道路沿い
南側全地域

中小工場地区
北側全地域
南側道路沿い
南側全地域

大工場地区
北側全地域
南側道路沿い
北側全地域

普通住宅地区
家内工業地区
無印は全地域

64051

64050
三村新田
馬橋
馬橋駅西口区画整理
64031
64070
64052

松戸
（松戸市）
64051

三村新田
馬橋
相川町
西馬橋
広手町
西馬橋幸町
西馬橋蔵元
馬橋
中道児童公園
杉浦コーポ
ふとんインテリア宮沢
コーポラス田中
ショッピングセンター大川
スカイタウン松戸
シルバーマンション
グリーンハイツ平野
第三松戸マンション
広田児童公園
山口マンション
島田医院
松戸市立馬橋小学校
建設省首都国道松戸寮
体育館
流山電鉄
常磐線
千代田線
馬橋駅
東松戸駅

記号	借地権割合	記号	借地権割合
A	90%	E	50%
B	80%	F	40%
C	70%	G	30%
D	60%	H	20%

繁華街・高度商業地区　道路を中心として全地域　道路沿い

普通商業地区 併用住宅地区　全地域　北側道路沿い　南側全地域

中小工場地区　北側全地域　南側道路沿い　南側全地域

大工場地区　北側全地域　南側道路沿い　北側全地域

普通住宅地区 家内工業地区　無印は全地域

64052

栄町七丁目

中根長津町

新作

馬橋

西馬橋

大清コーポ

米山鉄工所

株式会社コバヤシ松戸工場

岩渕メッキ工業松戸工場

中根公園

日紅金属㈱

95D 107D 105D 116D 86D 87D 72D 90D 83D 85D

64051 西馬橋蔵元町

64032 栄町(七)

64071 馬橋 中根(六)

新作 64053

64052

松戸

（松戸市）

西馬橋蔵元町

馬橋西口マンション

大栄ビルパチンコ西口ホール

フンスイ

幸町

馬橋工業KK

常磐線

千代田線

馬橋駅

馬橋警察官派出所

ヤマザキ家具馬橋店

恩田病院

北海物産松戸工場

中根

中根一丁目

公5-2

118D 150D 160D 134D 200C 190C 175C 235C 300C 245C 155D 98D 120D 109D 92D 91D 80D 129D

記号	借地権割合	記号	借地権割合
A	90%	E	50%
B	80%	F	40%
C	70%	G	30%
D	60%	H	20%

繁華街・高度商業地区
道路を中心として全地域
道路沿い

普通商業地区併用住宅地区
全地域
北側道路沿い
南側全地域

中小工場地区
北側全地域
南側道路沿い
南側全地域

大工場地区
北側全地域
南側道路沿い
北側全地域

普通住宅地区
家内工業地区
無印は全地域

64053

新　　作

宝酒造株式会社
松　戸　工　場

松戸競輪場

馬橋駅貨物扱所

上　本　郷

北松戸一丁目

77D　86D　88D　97D　(9)　(1)　(10)　⑤　⑥

64052 新作　64033 新作　64072 新作　64054 中根

中根　中根(二)　新作　上本郷　北松戸(一)　北松戸　新作(三)

松　戸
(松戸市)　64053

中　根

千代田線　常磐線

中根一丁目
戸妙見神社

中根

二丁目

新作

三丁目

厳山児童公園

京葉ハイツ

松戸カリーライツ

新作霊花

㈱中村屋東営業部

北松戸三丁目

80D　85D　91D　87D　129D　74D　92D　88D　97D　73D　134D　102D　107D　75D

124　130　548　474　495　538　536　482　159　160　1159　505　1168　1153　1149　1139　100　1171　1144　1142　214　1198　1218　1202　1226　1229　1232　1231　1243　1189　1244　1187　1274　1248　1284　1277　240　1269　256　1250　1320　1315　1298　1297

記号	借地権割合	記号	借地権割合
A	90%	E	50%
B	80%	F	40%
C	70%	G	30%
D	60%	H	20%

繁華街・高度商業地区
道路を中心として全地域
道路沿い

普通商業地区
併用住宅地区
全地域
北側道路沿い
南側全地域

中小工場地区
北側全地域
南側道路沿い
南側全地域

大工場地区
北側全地域
南側道路沿い
北側全地域

普通住宅地区
家内工業地区
無印は全地域

64054

本郷児童公園

北松戸一丁目

上本郷

本郷

北松戸駅

常磐線

関東銀行松戸支店

64053 新作

64034 上本郷

64073

64055

北松戸(一) 北松戸(二) 北松戸(三) 新作(三) 新作 上本郷(二)

松戸

(松戸市) 64054

浄土真宗大谷派 本郷山 龍善寺

北松戸二丁目

新作

新作三丁目

北松戸三丁目

仲台児童公園

松戸四丁目

上本郷二丁目

上本郷三丁目

東京外科病院

松戸市立上本郷小学校

松　戸

（松戸市）　64055

記号	借地権割合	記号	借地権割合
A	90%	E	50%
B	80%	F	40%
C	70%	G	30%
D	60%	H	20%

繁華街・高度商業地区
道路を中心として全地域
道路沿い

普通商業地区併用住宅地区
全地域
北側道路沿い
南側全地域

中小工場地区
北側全地域
南側道路沿い
南側全地域

大工場地区
北側全地域
南側道路沿い
北側全地域

普通住宅地区
家内工業地区
無印は全地域

64054　64035　64074　64056

上本郷　北松戸　南花島

64055

国道六号線　水戸街道

SHOWA BOWL

本覚寺

本福寺

北松戸　二丁目　上本郷　一丁目　二丁目　三丁目

小林

松戸市立上本郷小学校

松戸市立病院

南花島二丁目　南花島一丁目

児童園

前田公

記号	借地権割合	記号	借地権割合
A	90%	E	50%
B	80%	F	40%
C	70%	G	30%
D	60%	H	20%

繁華街・高度商業地区
道路を中心として全地域
道路沿い

普通商業地区
併用住宅地区
全地域
北側道路沿い
南側全地域

中小工場地区
北側全地域
南側道路沿い
南側全地域

大工場地区
北側全地域
南側道路沿い
北側全地域

普通住宅地区
家内工業地区
無印は全地域

64056

南花島二丁目 ③ ㉜ ㉑

南花島四丁目

いづみ幼稚園

公31

南花島児童公園

鉄道公団住宅

栄松寺 卍

春日神社 ⛩

南花島一丁目 ⑭

南花島二丁目 ⑫

南花島三丁目 ㊹

南花島上 ⑬ ⑮ ⑯ ⑱ ㊽

南花島 ⑦ ⑨ ⑩ ⑪ ⑥ ⑤ ④ ㊷ ㊸ ㊺ ㊻ ㊼ ㊾ ㊿ ㊿一 ㊿二 ㊿三 ㊿四 ㊿五 ㊿六 ㊿七 ㊿八 ㊿九 ㊿十 ㊿十一 ㊿十二 ㊿十三 ㊿十四 ㊿十五 ㊿十六 ㊿十七 ㊿十八 ㊿十九 ㊿二十 ㊿二十一 ㊿二十二 ㊿二十三 ㊿二十四 ㊿二十五 ㊿二十六 ㊿二十七 ㊿二十八 ㊿二十九 ㊿三十 ㊿三十一 ㊿三十二 ㊿三十三 ㊿三十四 ㊿三十五 ㊿三十六 ㊿三十七 ㊿三十八 ㊿三十九 ㊿四十 ㊿四十一 ㊿四十二 ㊿四十三 ㊿四十四 ㊿四十五 ㊿四十六 ㊿四十七 ㊿四十八 ㊿四十九 ㊿五十 ㊿五十一 ㊿五十二 ㊿五十三 ㊿五十四 ㊿五十五 ㊿五十六 ㊿五十七 ㊿五十八 ㊿五十九 ㊿六十 ㊿六十一 ㊿六十二 ㊿六十三 ㊿六十四 ㊿六十五 ㊿六十六 ㊿六十七 ㊿六十八 ㊿六十九 ㊿七十 ㊿七十一 ㊿七十二 ㊿七十三 ㊿七十四 ㊿七十五 ㊿七十六 ㊿七十七 ㊿七十八 ㊿七十九 ㊿八十 ㊿八十一 ㊿八十二 ㊿八十三 ㊿八十四 ㊿八十五 ㊿八十六 ㊿八十七 ㊿八十八 ㊿八十九 ㊿九十 ㊿九十一 ㊿九十二 ㊿九十三 ㊿九十四 ㊿九十五 ㊿九十六 ㊿九十七 ㊿九十八 ㊿九十九 ㊿百 ㊿百一 ㊿百二 ㊿百三 ㊿百四 ㊿百五 ㊿百六 ㊿百七 ㊿百八 ㊿百九 ㊿百十 ㊿百十一 ㊿百十二 ㊿百十三 ㊿百十四 ㊿百十五 ㊿百十六 ㊿百十七 ㊿百十八 ㊿百十九 ㊿百二十 ㊿百二十一 ㊿百二十二 ㊿百二十三 ㊿百二十四 ㊿百二十五 ㊿百二十六 ㊿百二十七 ㊿百二十八 ㊿百二十九 ㊿百三十 ㊿百三十一 ㊿百三十二 ㊿百三十三 ㊿百三十四 ㊿百三十五 ㊿百三十六 ㊿百三十七 ㊿百三十八 ㊿百三十九 ㊿百四十 ㊿百四十一 ㊿百四十二 ㊿百四十三 ㊿百四十四 ㊿百四十五 ㊿百四十六 ㊿百四十七 ㊿百四十八 ㊿百四十九 ㊿百五十 ㊿百五十一 ㊿百五十二 ㊿百五十三 ㊿百五十四 ㊿百五十五 ㊿百五十六 ㊿百五十七 ㊿百五十八 ㊿百五十九 ㊿百六十 ㊿百六十一 ㊿百六十二 ㊿百六十三 ㊿百六十四 ㊿百六十五 ㊿百六十六 ㊿百六十七 ㊿百六十八 ㊿百六十九 ㊿百七十 ㊿百七十一 ㊿百七十二 ㊿百七十三 ㊿百七十四 ㊿百七十五 ㊿百七十六 ㊿百七十七 ㊿百七十八 ㊿百七十九 ㊿百八十 ㊿百八十一 ㊿百八十二 ㊿百八十三 ㊿百八十四 ㊿百八十五 ㊿百八十六 ㊿百八十七 ㊿百八十八 ㊿百八十九 ㊿百九十 ㊿百九十一 ㊿百九十二 ㊿百九十三 ㊿百九十四 ㊿百九十五 ㊿百九十六 ㊿百九十七 ㊿百九十八 ㊿百九十九 ㊿二百 ㊿二百一 ㊿二百二 ㊿二百三 ㊿二百四 ㊿二百五 ㊿二百六 ㊿二百七 ㊿二百八 ㊿二百九 ㊿二百十 ㊿二百十一 ㊿二百十二 ㊿二百十三 ㊿二百十四 ㊿二百十五 ㊿二百十六 ㊿二百十七 ㊿二百十八 ㊿二百十九 ㊿二百二十 ㊿二百二十一 ㊿二百二十二 ㊿二百二十三 ㊿二百二十四 ㊿二百二十五 ㊿二百二十六 ㊿二百二十七 ㊿二百二十八 ㊿二百二十九 ㊿二百三十 ㊿二百三十一 ㊿二百三十二 ㊿二百三十三 ㊿二百三十四 ㊿二百三十五 ㊿二百三十六 ㊿二百三十七 ㊿二百三十八 ㊿二百三十九 ㊿二百四十 ㊿二百四十一 ㊿二百四十二 ㊿二百四十三 ㊿二百四十四 ㊿二百四十五 ㊿二百四十六 ㊿二百四十七 ㊿二百四十八 ㊿二百四十九 ㊿二百五十 ㊿二百五十一 ㊿二百五十二 ㊿二百五十三 ㊿二百五十四 ㊿二百五十五 ㊿二百五十六 ㊿二百五十七 ㊿二百五十八 ㊿二百五十九 ㊿二百六十 ㊿二百六十一 ㊿二百六十二 ㊿二百六十三 ㊿二百六十四 ㊿二百六十五 ㊿二百六十六 ㊿二百六十七 ㊿二百六十八 ㊿二百六十九 ㊿二百七十 ㊿二百七十一 ㊿二百七十二 ㊿二百七十三 ㊿二百七十四 ㊿二百七十五 ㊿二百七十六 ㊿二百七十七 ㊿二百七十八 ㊿二百七十九 ㊿二百八十 ㊿二百八十一 ㊿二百八十二 ㊿二百八十三 ㊿二百八十四 ㊿二百八十五 ㊿二百八十六 ㊿二百八十七 ㊿二百八十八 ㊿二百八十九 ㊿二百九十 ㊿二百九十一 ㊿二百九十二 ㊿二百九十三 ㊿二百九十四 ㊿二百九十五 ㊿二百九十六 ㊿二百九十七 ㊿二百九十八 ㊿二百九十九 ㊿三百 ㊿三百一 ㊿三百二 ㊿三百三 ㊿三百四 ㊿三百五 ㊿三百六 ㊿三百七 ㊿三百八 ㊿三百九 ㊿三百十 ㊿三百十一 ㊿三百十二 ㊿三百十三 ㊿三百十四 ㊿三百十五 ㊿三百十六 ㊿三百十七 ㊿三百十八 ㊿三百十九 ㊿三百二十 ㊿三百二十一 ㊿三百二十二 ㊿三百二十三 ㊿三百二十四 ㊿三百二十五 ㊿三百二十六 ㊿三百二十七 ㊿三百二十八 ㊿三百二十九 ㊿三百三十 ㊿三百三十一 ㊿三百三十二 ㊿三百三十三 ㊿三百三十四 ㊿三百三十五 ㊿三百三十六 ㊿三百三十七 ㊿三百三十八 ㊿三百三十九 ㊿三百四十 ㊿三百四十一 ㊿三百四十二 ㊿三百四十三 ㊿三百四十四 ㊿三百四十五 ㊿三百四十六 ㊿三百四十七 ㊿三百四十八 ㊿三百四十九 ㊿三百五十 ㊿三百五十一 ㊿三百五十二 ㊿三百五十三 ㊿三百五十四 ㊿三百五十五 ㊿三百五十六 ㊿三百五十七 ㊿三百五十八 ㊿三百五十九 ㊿三百六十 ㊿三百六十一 ㊿三百六十二 ㊿三百六十三 ㊿三百六十四 ㊿三百六十五 ㊿三百六十六 ㊿三百六十七 ㊿三百六十八 ㊿三百六十九 ㊿三百七十 ㊿三百七十一 ㊿三百七十二 ㊿三百七十三 ㊿三百七十四 ㊿三百七十五 ㊿三百七十六 ㊿三百七十七 ㊿三百七十八 ㊿三百七十九 ㊿三百八十 ㊿三百八十一 ㊿三百八十二 ㊿三百八十三 ㊿三百八十四 ㊿三百八十五 ㊿三百八十六 ㊿三百八十七 ㊿三百八十八 ㊿三百八十九 ㊿三百九十 ㊿三百九十一 ㊿三百九十二 ㊿三百九十三 ㊿三百九十四 ㊿三百九十五 ㊿三百九十六 ㊿三百九十七 ㊿三百九十八 ㊿三百九十九 ㊿四百 ㊿四百一 ㊿四百二 ㊿四百三 ㊿四百四 ㊿四百五 ㊿四百六 ㊿四百七 ㊿四百八 ㊿四百九 ㊿四百十 ㊿四百十一 ㊿四百十二 ㊿四百十三 ㊿四百十四 ㊿四百十五 ㊿四百十六 ㊿四百十七 ㊿四百十八 ㊿四百十九 ㊿四百二十 ㊿四百二十一 ㊿四百二十二 ㊿四百二十三 ㊿四百二十四 ㊿四百二十五 ㊿四百二十六 ㊿四百二十七 ㊿四百二十八 ㊿四百二十九 ㊿四百三十 ㊿四百三十一 ㊿四百三十二 ㊿四百三十三 ㊿四百三十四 ㊿四百三十五 ㊿四百三十六 ㊿四百三十七 ㊿四百三十八 ㊿四百三十九 ㊿四百四十 ㊿四百四十一 ㊿四百四十二 ㊿四百四十三 ㊿四百四十四 ㊿四百四十五 ㊿四百四十六 ㊿四百四十七 ㊿四百四十八 ㊿四百四十九 ㊿四百五十 ㊿四百五十一 ㊿四百五十二 ㊿四百五十三 ㊿四百五十四 ㊿四百五十五 ㊿四百五十六 ㊿四百五十七 ㊿四百五十八 ㊿四百五十九 ㊿四百六十 ㊿四百六十一 ㊿四百六十二 ㊿四百六十三 ㊿四百六十四 ㊿四百六十五 ㊿四百六十六 ㊿四百六十七 ㊿四百六十八 ㊿四百六十九 ㊿四百七十 ㊿四百七十一 ㊿四百七十二 ㊿四百七十三 ㊿四百七十四 ㊿四百七十五 ㊿四百七十六 ㊿四百七十七 ㊿四百七十八 ㊿四百七十九 ㊿四百八十 ㊿四百八十一 ㊿四百八十二 ㊿四百八十三 ㊿四百八十四 ㊿四百八十五 ㊿四百八十六 ㊿四百八十七 ㊿四百八十八 ㊿四百八十九 ㊿四百九十 ㊿四百九十一 ㊿四百九十二 ㊿四百九十三 ㊿四百九十四 ㊿四百九十五 ㊿四百九十六 ㊿四百九十七 ㊿四百九十八 ㊿四百九十九 ㊿五百 ㊿五百一 ㊿五百二 ㊿五百三 ㊿五百四 ㊿五百五 ㊿五百六 ㊿五百七 ㊿五百八 ㊿五百九 ㊿五百十 ㊿五百十一 ㊿五百十二 ㊿五百十三 ㊿五百十四 ㊿五百十五 ㊿五百十六 ㊿五百十七 ㊿五百十八 ㊿五百十九 ㊿五百二十 ㊿五百二十一 ㊿五百二十二 ㊿五百二十三 ㊿五百二十四 ㊿五百二十五 ㊿五百二十六 ㊿五百二十七 ㊿五百二十八 ㊿五百二十九 ㊿五百三十 ㊿五百三十一 ㊿五百三十二 ㊿五百三十三 ㊿五百三十四 ㊿五百三十五 ㊿五百三十六 ㊿五百三十七 ㊿五百三十八 ㊿五百三十九 ㊿五百四十 ㊿五百四十一 ㊿五百四十二 ㊿五百四十三 ㊿五百四十四 ㊿五百四十五 ㊿五百四十六 ㊿五百四十七 ㊿五百四十八 ㊿五百四十九 ㊿五百五十 ㊿五百五十一 ㊿五百五十二 ㊿五百五十三 ㊿五百五十四 ㊿五百五十五 ㊿五百五十六 ㊿五百五十七 ㊿五百五十八 ㊿五百五十九 ㊿五百六十 ㊿五百六十一 ㊿五百六十二 ㊿五百六十三 ㊿五百六十四 ㊿五百六十五 ㊿五百六十六 ㊿五百六十七 ㊿五百六十八 ㊿五百六十九 ㊿五百七十 ㊿五百七十一 ㊿五百七十二 ㊿五百七十三 ㊿五百七十四 ㊿五百七十五 ㊿五百七十六 ㊿五百七十七 ㊿五百七十八 ㊿五百七十九 ㊿五百八十 ㊿五百八十一 ㊿五百八十二 ㊿五百八十三 ㊿五百八十四 ㊿五百八十五 ㊿五百八十六 ㊿五百八十七 ㊿五百八十八 ㊿五百八十九 ㊿五百九十 ㊿五百九十一 ㊿五百九十二 ㊿五百九十三 ㊿五百九十四 ㊿五百九十五 ㊿五百九十六 ㊿五百九十七 ㊿五百九十八 ㊿五百九十九 ㊿六百 ㊿六百一 ㊿六百二 ㊿六百三 ㊿六百四 ㊿六百五 ㊿六百六 ㊿六百七 ㊿六百八 ㊿六百九 ㊿六百十 ㊿六百十一 ㊿六百十二 ㊿六百十三 ㊿六百十四 ㊿六百十五 ㊿六百十六 ㊿六百十七 ㊿六百十八 ㊿六百十九 ㊿六百二十 ㊿六百二十一 ㊿六百二十二 ㊿六百二十三 ㊿六百二十四 ㊿六百二十五 ㊿六百二十六 ㊿六百二十七 ㊿六百二十八 ㊿六百二十九 ㊿六百三十 ㊿六百三十一 ㊿六百三十二 ㊿六百三十三 ㊿六百三十四 ㊿六百三十五 ㊿六百三十六 ㊿六百三十七 ㊿六百三十八 ㊿六百三十九 ㊿六百四十 ㊿六百四十一 ㊿六百四十二 ㊿六百四十三 ㊿六百四十四 ㊿六百四十五 ㊿六百四十六 ㊿六百四十七 ㊿六百四十八 ㊿六百四十九 ㊿六百五十 ㊿六百五十一 ㊿六百五十二 ㊿六百五十三 ㊿六百五十四 ㊿六百五十五 ㊿六百五十六 ㊿六百五十七 ㊿六百五十八 ㊿六百五十九 ㊿六百六十 ㊿六百六十一 ㊿六百六十二 ㊿六百六十三 ㊿六百六十四 ㊿六百六十五 ㊿六百六十六 ㊿六百六十七 ㊿六百六十八 ㊿六百六十九 ㊿六百七十 ㊿六百七十一 ㊿六百七十二 ㊿六百七十三 ㊿六百七十四 ㊿六百七十五 ㊿六百七十六 ㊿六百七十七 ㊿六百七十八 ㊿六百七十九 ㊿六百八十 ㊿六百八十一 ㊿六百八十二 ㊿六百八十三 ㊿六百八十四 ㊿六百八十五 ㊿六百八十六 ㊿六百八十七 ㊿六百八十八 ㊿六百八十九 ㊿六百九十 ㊿六百九十一 ㊿六百九十二 ㊿六百九十三 ㊿六百九十四 ㊿六百九十五 ㊿六百九十六 ㊿六百九十七 ㊿六百九十八 ㊿六百九十九 ㊿七百 ㊿七百一 ㊿七百二 ㊿七百三 ㊿七百四 ㊿七百五 ㊿七百六 ㊿七百七 ㊿七百八 ㊿七百九 ㊿七百十 ㊿七百十一 ㊿七百十二 ㊿七百十三 ㊿七百十四 ㊿七百十五 ㊿七百十六 ㊿七百十七 ㊿七百十八 ㊿七百十九 ㊿七百二十 ㊿七百二十一 ㊿七百二十二 ㊿七百二十三 ㊿七百二十四 ㊿七百二十五 ㊿七百二十六 ㊿七百二十七 ㊿七百二十八 ㊿七百二十九 ㊿七百三十 ㊿七百三十一 ㊿七百三十二 ㊿七百三十三 ㊿七百三十四 ㊿七百三十五 ㊿七百三十六 ㊿七百三十七 ㊿七百三十八 ㊿七百三十九 ㊿七百四十 ㊿七百四十一 ㊿七百四十二 ㊿七百四十三 ㊿七百四十四 ㊿七百四十五 ㊿七百四十六 ㊿七百四十七 ㊿七百四十八 ㊿七百四十九 ㊿七百五十 ㊿七百五十一 ㊿七百五十二 ㊿七百五十三 ㊿七百五十四 ㊿七百五十五 ㊿七百五十六 ㊿七百五十七 ㊿七百五十八 ㊿七百五十九 ㊿七百六十 ㊿七百六十一 ㊿七百六十二 ㊿七百六十三 ㊿七百六十四 ㊿七百六十五 ㊿七百六十六 ㊿七百六十七 ㊿七百六十八 ㊿七百六十九 ㊿七百七十 ㊿七百七十一 ㊿七百七十二 ㊿七百七十三 ㊿七百七十四 ㊿七百七十五 ㊿七百七十六 ㊿七百七十七 ㊿七百七十八 ㊿七百七十九 ㊿七百八十 ㊿七百八十一 ㊿七百八十二 ㊿七百八十三 ㊿七百八十四 ㊿七百八十五 ㊿七百八十六 ㊿七百八十七 ㊿七百八十八 ㊿七百八十九 ㊿七百九十 ㊿七百九十一 ㊿七百九十二 ㊿七百九十三 ㊿七百九十四 ㊿七百九十五 ㊿七百九十六 ㊿七百九十七 ㊿七百九十八 ㊿七百九十九 ㊿八百 ㊿八百一 ㊿八百二 ㊿八百三 ㊿八百四 ㊿八百五 ㊿八百六 ㊿八百七 ㊿八百八 ㊿八百九 ㊿八百十 ㊿八百十一 ㊿八百十二 ㊿八百十三 ㊿八百十四 ㊿八百十五 ㊿八百十六 ㊿八百十七 ㊿八百十八 ㊿八百十九 ㊿八百二十 ㊿八百二十一 ㊿八百二十二 ㊿八百二十三 ㊿八百二十四 ㊿八百二十五 ㊿八百二十六 ㊿八百二十七 ㊿八百二十八 ㊿八百二十九 ㊿八百三十 ㊿八百三十一 ㊿八百三十二 ㊿八百三十三 ㊿八百三十四 ㊿八百三十五 ㊿八百三十六 ㊿八百三十七 ㊿八百三十八 ㊿八百三十九 ㊿八百四十 ㊿八百四十一 ㊿八百四十二 ㊿八百四十三 ㊿八百四十四 ㊿八百四十五 ㊿八百四十六 ㊿八百四十七 ㊿八百四十八 ㊿八百四十九 ㊿八百五十 ㊿八百五十一 ㊿八百五十二 ㊿八百五十三 ㊿八百五十四 ㊿八百五十五 ㊿八百五十六 ㊿八百五十七 ㊿八百五十八 ㊿八百五十九 ㊿八百六十 ㊿八百六十一 ㊿八百六十二 ㊿八百六十三 ㊿八百六十四 ㊿八百六十五 ㊿八百六十六 ㊿八百六十七 ㊿八百六十八 ㊿八百六十九 ㊿八百七十 ㊿八百七十一 ㊿八百七十二 ㊿八百七十三 ㊿八百七十四 ㊿八百七十五 ㊿八百七十六 ㊿八百七十七 ㊿八百七十八 ㊿八百七十九 ㊿八百八十 ㊿八百八十一 ㊿八百八十二 ㊿八百八十三 ㊿八百八十四 ㊿八百八十五 ㊿八百八十六 ㊿八百八十七 ㊿八百八十八 ㊿八百八十九 ㊿八百九十 ㊿八百九十一 ㊿八百九十二 ㊿八百九十三 ㊿八百九十四 ㊿八百九十五 ㊿八百九十六 ㊿八百九十七 ㊿八百九十八 ㊿八百九十九 ㊿九百 ㊿九百一 ㊿九百二 ㊿九百三 ㊿九百四 ㊿九百五 ㊿九百六 ㊿九百七 ㊿九百八 ㊿九百九 ㊿九百十 ㊿九百十一 ㊿九百十二 ㊿九百十三 ㊿九百十四 ㊿九百十五 ㊿九百十六 ㊿九百十七 ㊿九百十八 ㊿九百十九 ㊿九百二十 ㊿九百二十一 ㊿九百二十二 ㊿九百二十三 ㊿九百二十四 ㊿九百二十五 ㊿九百二十六 ㊿九百二十七 ㊿九百二十八 ㊿九百二十九 ㊿九百三十 ㊿九百三十一 ㊿九百三十二 ㊿九百三十三 ㊿九百三十四 ㊿九百三十五 ㊿九百三十六 ㊿九百三十七 ㊿九百三十八 ㊿九百三十九 ㊿九百四十 ㊿九百四十一 ㊿九百四十二 ㊿九百四十三 ㊿九百四十四 ㊿九百四十五 ㊿九百四十六 ㊿九百四十七 ㊿九百四十八 ㊿九百四十九 ㊿九百五十 ㊿九百五十一 ㊿九百五十二 ㊿九百五十三 ㊿九百五十四 ㊿九百五十五 ㊿九百五十六 ㊿九百五十七 ㊿九百五十八 ㊿九百五十九 ㊿九百六十 ㊿九百六十一 ㊿九百六十二 ㊿九百六十三 ㊿九百六十四 ㊿九百六十五 ㊿九百六十六 ㊿九百六十七 ㊿九百六十八 ㊿九百六十九 ㊿九百七十 ㊿九百七十一 ㊿九百七十二 ㊿九百七十三 ㊿九百七十四 ㊿九百七十五 ㊿九百七十六 ㊿九百七十七 ㊿九百七十八 ㊿九百七十九 ㊿九百八十 ㊿九百八十一 ㊿九百八十二 ㊿九百八十三 ㊿九百八十四 ㊿九百八十五 ㊿九百八十六 ㊿九百八十七 ㊿九百八十八 ㊿九百八十九 ㊿九百九十 ㊿九百九十一 ㊿九百九十二 ㊿九百九十三 ㊿九百九十四 ㊿九百九十五 ㊿九百九十六 ㊿九百九十七 ㊿九百九十八 ㊿九百九十九 ㊿千 ㊿千一 ㊿千二 ㊿千三 ㊿千四 ㊿千五 ㊿千六 ㊿千七 ㊿千八 ㊿千九 ㊿千十 ㊿千十一 ㊿千十二 ㊿千十三 ㊿千十四 ㊿千十五 ㊿千十六 ㊿千十七 ㊿千十八 ㊿千十九 ㊿千二十 ㊿千二十一 ㊿千二十二 ㊿千二十三 ㊿千二十四 ㊿千二十五 ㊿千二十六 ㊿千二十七 ㊿千二十八 ㊿千二十九 ㊿千三十 ㊿千三十一 ㊿千三十二 ㊿千三十三 ㊿千三十四 ㊿千三十五 ㊿千三十六 ㊿千三十七 ㊿千三十八 ㊿千三十九 ㊿千四十 ㊿千四十一 ㊿千四十二 ㊿千四十三 ㊿千四十四 ㊿千四十五 ㊿千四十六 ㊿千四十七 ㊿千四十八 ㊿千四十九 ㊿千五十 ㊿千五十一 ㊿千五十二 ㊿千五十三 ㊿千五十四 ㊿千五十五 ㊿千五十六 ㊿千五十七 ㊿千五十八 ㊿千五十九 ㊿千六十 ㊿千六十一 ㊿千六十二 ㊿千六十三 ㊿千六十四 ㊿千六十五 ㊿千六十六 ㊿千六十七 ㊿千六十八 ㊿千六十九 ㊿千七十 ㊿千七十一 ㊿千七十二 ㊿千七十三 ㊿千七十四 ㊿千七十五 ㊿千七十六 ㊿千七十七 ㊿千七十八 ㊿千七十九 ㊿千八十 ㊿千八十一 ㊿千八十二 ㊿千八十三 ㊿千八十四 ㊿千八十五 ㊿千八十六 ㊿千八十七 ㊿千八十八 ㊿千八十九 ㊿千九十 ㊿千九十一 ㊿千九十二 ㊿千九十三 ㊿千九十四 ㊿千九十五 ㊿千九十六 ㊿千九十七 ㊿千九十八 ㊿千九十九 ㊿二千 ㊿二千一 ㊿二千二 ㊿二千三 ㊿二千四 ㊿二千五 ㊿二千六 ㊿二千七 ㊿二千八 ㊿二千九 ㊿二千十 ㊿二千十一 ㊿二千十二 ㊿二千十三 ㊿二千十四 ㊿二千十五 ㊿二千十六 ㊿二千十七 ㊿二千十八 ㊿二千十九 ㊿二千二十 ㊿二千二十一 ㊿二千二十二 ㊿二千二十三 ㊿二千二十四 ㊿二千二十五 ㊿二千二十六 ㊿二千二十七 ㊿二千二十八 ㊿二千二十九 ㊿二千三十 ㊿二千三十一 ㊿二千三十二 ㊿二千三十三 ㊿二千三十四 ㊿二千三十五 ㊿二千三十六 ㊿二千三十七 ㊿二千三十八 ㊿二千三十九 ㊿二千四十 ㊿二千四十一 ㊿二千四十二 ㊿二千四十三 ㊿二千四十四 ㊿二千四十五 ㊿二千四十六 ㊿二千四十七 ㊿二千四十八 ㊿二千四十九 ㊿二千五十 ㊿二千五十一 ㊿二千五十二 ㊿二千五十三 ㊿二千五十四 ㊿二千五十五 ㊿二千五十六 ㊿二千五十七 ㊿二千五十八 ㊿二千五十九 ㊿二千六十 ㊿二千六十一 ㊿二千六十二 ㊿二千六十三 ㊿二千六十四 ㊿二千六十五 ㊿二千六十六 ㊿二千六十七 ㊿二千六十八 ㊿二千六十九 ㊿二千七十 ㊿二千七十一 ㊿二千七十二 ㊿二千七十三 ㊿二千七十四 ㊿二千七十五 ㊿二千七十六 ㊿二千七十七 ㊿二千七十八 ㊿二千七十九 ㊿二千八十 ㊿二千八十一 ㊿二千八十二 ㊿二千八十三 ㊿二千八十四 ㊿二千八十五 ㊿二千八十六 ㊿二千八十七 ㊿二千八十八 ㊿二千八十九 ㊿二千九十 ㊿二千九十一 ㊿二千九十二 ㊿二千九十三 ㊿二千九十四 ㊿二千九十五 ㊿二千九十六 ㊿二千九十七 ㊿二千九十八 ㊿二千九十九 ㊿三千 ㊿三千一 ㊿三千二 ㊿三千三 ㊿三千四 ㊿三千五 ㊿三千六 ㊿三千七 ㊿三千八 ㊿三千九 ㊿三千十 ㊿三千十一 ㊿三千十二 ㊿三千十三 ㊿三千十四 ㊿三千十五 ㊿三千十六 ㊿三千十七 ㊿三千十八 ㊿三千十九 ㊿三千二十 ㊿三千二十一 ㊿三千二十二 ㊿三千二十三 ㊿三千二十四 ㊿三千二十五 ㊿三千二十六 ㊿三千二十七 ㊿三千二十八 ㊿三千二十九 ㊿三千三十 ㊿三千三十一 ㊿三千三十二 ㊿三千三十三 ㊿三千三十四 ㊿三千三十五 ㊿三千三十六 ㊿三千三十七 ㊿三千三十八 ㊿三千三十九 ㊿三千四十 ㊿三千四十一 ㊿三千四十二 ㊿三千四十三 ㊿三千四十四 ㊿三千四十五 ㊿三千四十六 ㊿三千四十七 ㊿三千四十八 ㊿三千四十九 ㊿三千五十 ㊿三千五十一 ㊿三千五十二 ㊿三千五十三 ㊿三千五十四 ㊿三千五十五 ㊿三千五十六 ㊿三千五十七 ㊿三千五十八 ㊿三千五十九 ㊿三千六十 ㊿三千六十一 ㊿三千六十二 ㊿三千六十三 ㊿三千六十四 ㊿三千六十五 ㊿三千六十六 ㊿三千六十七 ㊿三千六十八 ㊿三千六十九 ㊿三千七十 ㊿三千七十一 ㊿三千七十二 ㊿三千七十三 ㊿三千七十四 ㊿三千七十五 ㊿三千七十六 ㊿三千七十七 ㊿三千七十八 ㊿三千七十九 ㊿三千八十 ㊿三千八十一 ㊿三千八十二 ㊿三千八十三 ㊿三千八十四 ㊿三千八十五 ㊿三千八十六 ㊿三千八十七 ㊿三千八十八 ㊿三千八十九 ㊿三千九十 ㊿三千九十一 ㊿三千九十二 ㊿三千九十三 ㊿三千九十四 ㊿三千九十五 ㊿三千九十六 ㊿三千九十七 ㊿三千九十八 ㊿三千九十九 ㊿四千 ㊿四千一 ㊿四千二 ㊿四千三 ㊿四千四 ㊿四千五 ㊿四千六 ㊿四千七 ㊿四千八 ㊿四千九 ㊿四千十 ㊿四千十一 ㊿四千十二 ㊿四千十三 ㊿四千十四 ㊿四千十五 ㊿四千十六 ㊿四千十七 ㊿四千十八 ㊿四千十九 ㊿四千二十 ㊿四千二十一 ㊿四千二十二 ㊿四千二十三 ㊿四千二十四 ㊿四千二十五 ㊿四千二十六 ㊿四千二十七 ㊿四千二十八 ㊿四千二十九 ㊿四千三十 ㊿四千三十一 ㊿四千三十二 ㊿四千三十三 ㊿四千三十四 ㊿四千三十五 ㊿四千三十六 ㊿四千三十七 ㊿四千三十八 ㊿四千三十九 ㊿四千四十 ㊿四千四十一 ㊿四千四十二 ㊿四千四十三 ㊿四千四十四 ㊿四千四十五 ㊿四千四十六 ㊿四千四十七 ㊿四千四十八 ㊿四千四十九 ㊿四千五十 ㊿四千五十一 ㊿四千五十二 ㊿四千五十三 ㊿四千五十四 ㊿四千五十五 ㊿四千五十六 ㊿四千五十七 ㊿四千五十八 ㊿四千五十九 ㊿四千六十 ㊿四千六十一 ㊿四千六十二 ㊿四千六十三 ㊿四千六十四 ㊿四千六十五 ㊿四千六十六 ㊿四千六十七 ㊿四千六十八 ㊿四千六十九 ㊿四千七十 ㊿四千七十一 ㊿四千七十二 ㊿四千七十三 ㊿四千七十四 ㊿四千七十五 ㊿四千七十六 ㊿四千七十七 ㊿四千七十八 ㊿四千七十九 ㊿四千八十 ㊿四千八十一 ㊿四千八十二 ㊿四千八十三 ㊿四千八十四 ㊿四千八十五 ㊿四千八十六 ㊿四千八十七 ㊿四千八十八 ㊿四千八十九 ㊿四千九十 ㊿四千九十一 ㊿四千九十二 ㊿四千九十三 ㊿四千九十四 ㊿四千九十五 ㊿四千九十六 ㊿四千九十七 ㊿四千九十八 ㊿四千九十九 ㊿五千 ㊿五千一 ㊿五千二 ㊿五千三 ㊿五千四 ㊿五千五 ㊿五千六 ㊿五千七 ㊿五千八 ㊿五千九 ㊿五千十 ㊿五千十一 ㊿五千十二 ㊿五千十三 ㊿五千十四 ㊿五千十五 ㊿五千十六 ㊿五千十七 ㊿五千十八 ㊿五千十九 ㊿五千二十 ㊿五千二十一 ㊿五千二十二 ㊿五千二十三 ㊿五千二十四 ㊿五千二十五 ㊿五千二十六 ㊿五千二十七 ㊿五千二十八 ㊿五千二十九 ㊿五千三十 ㊿五千三十一 ㊿五千三十二 ㊿五千三十三 ㊿五千三十四 ㊿五千三十五 ㊿五千三十六 ㊿五千三十七 ㊿五千三十八 ㊿五千三十九 ㊿五千四十 ㊿五千四十一 ㊿五千四十二 ㊿五千四十三 ㊿五千四十四 ㊿五千四十五 ㊿五千四十六 ㊿五千四十七 ㊿五千四十八 ㊿五千四十九 ㊿五千五十 ㊿五千五十一 ㊿五千五十二 ㊿五千五十三 ㊿五千五十四 ㊿五千五十五 ㊿五千五十六 ㊿五千五十七 ㊿五千五十八 ㊿五千五十九 ㊿五千六十 ㊿五千六十一 ㊿五千六十二 ㊿五千六十三 ㊿五千六十四 ㊿五千六十五 ㊿五千六十六 ㊿五千六十七 ㊿五千六十八 ㊿五千六十九 ㊿五千七十 ㊿五千七十一 ㊿五千七十二 ㊿五千七十三 ㊿五千七十四 ㊿五千七十五 ㊿五千七十六 ㊿五千七十七 ㊿五千七十八 ㊿五千七十九 ㊿五千八十 ㊿五千八十一 ㊿五千八十二 ㊿五千八十三 ㊿五千八十四 ㊿五千八十五 ㊿五千八十六 ㊿五千八十七 ㊿五千八十八 ㊿五千八十九 ㊿五千九十 ㊿五千九十一 ㊿五千九十二 ㊿五千九十三 ㊿五千九十四 ㊿五千九十五 ㊿五千九十六 ㊿五千九十七 ㊿五千九十八 ㊿五千九十九 ㊿六千 ㊿六千一 ㊿六千二 ㊿六千三 ㊿六千四 ㊿六千五 ㊿六千六 ㊿六千七 ㊿六千八 ㊿六千九 ㊿六千十 ㊿六千十一 ㊿六千十二 ㊿六千十三 ㊿六千十四 ㊿六千十五 ㊿六千十六 ㊿六千十七 ㊿六千十八 ㊿六千十九 ㊿六千二十 ㊿六千二十一 ㊿六千二十二 ㊿六千二十三 ㊿六千二十四 ㊿六千二十五 ㊿六千二十六 ㊿六千二十七 ㊿六千二十八 ㊿六千二十九 ㊿六千三十 ㊿六千三十一 ㊿六千三十二 ㊿六千三十三 ㊿六千三十四 ㊿六千三十五 ㊿六千三十六 ㊿六千三十七 ㊿六千三十八 ㊿六千三十九 ㊿六千四十 ㊿六千四十一 ㊿六千四十二 ㊿六千四十三 ㊿六千四十四 ㊿六千四十五 ㊿六千四十六 ㊿六千四十七 ㊿六千四十八 ㊿六千四十九 ㊿六千五十 ㊿六千五十一 ㊿六千五十二 ㊿六千五十三 ㊿六千五十四 ㊿六千五十五 ㊿六千五十六 ㊿六千五十七 ㊿六千五十八 ㊿六千五十九 ㊿六千六十 ㊿六千六十一 ㊿六千六十二 ㊿六千六十三 ㊿六千六十四 ㊿六千六十五 ㊿六千六十六 ㊿六千六十七 ㊿六千六十八 ㊿六千六十九 ㊿六千七十 ㊿六千七十一 ㊿六千七十二 ㊿六千七十三 ㊿六千七十四 ㊿六千七十五 ㊿六千七十六 ㊿六千七十七 ㊿六千七十八 ㊿六千七十九 ㊿六千八十 ㊿六千八十一 ㊿六千八十二 ㊿六千八十三 ㊿六千八十四 ㊿六千八十五 ㊿六千八十六 ㊿六千八十七 ㊿六千八十八 ㊿六千八十九 ㊿六千九十 ㊿六千九十一 ㊿六千九十二 ㊿六千九十三 ㊿六千九十四 ㊿六千九十五 ㊿六千九十六 ㊿六千九十七 ㊿六千九十八 ㊿六千九十九 ㊿七千 ㊿七千一 ㊿七千二 ㊿七千三 ㊿七千四 ㊿七千五 ㊿七千六 ㊿七千七 ㊿七千八 ㊿七千九 ㊿七千十 ㊿七千十一 ㊿七千十二 ㊿七千十三 ㊿七千十四 ㊿七千十五 ㊿七千十六 ㊿七千十七 ㊿七千十八 ㊿七千十九 ㊿七千二十 ㊿七千二十一 ㊿七千二十二 ㊿七千二十三 ㊿七千二十四 ㊿七千二十五 ㊿七千二十六 ㊿七千二十七 ㊿七千二十八 ㊿七千二十九 ㊿七千三十 ㊿七千三十一 ㊿七千三十二 ㊿七千三十三 ㊿七千三十四 ㊿七千三十五 ㊿七千三十六 ㊿七千三十七 ㊿七千三十八 ㊿七千三十九 ㊿七千四十 ㊿七千四十一 ㊿七千四十二 ㊿七千四十三 ㊿七千四十四 ㊿七千四十五 ㊿七千四十六 ㊿七千四十七 ㊿七千四十八 ㊿七千四十九 ㊿七千五十 ㊿七千五十一 ㊿七千五十二 ㊿七千五十三 ㊿七千五十四 ㊿七千五十五 ㊿七千五十六 ㊿七千五十七 ㊿七千五十八 ㊿七千五十九 ㊿七千六十 ㊿七千六十一 ㊿七千六十二

記号	借地権割合	記号	借地権割合
A	90%	E	50%
B	80%	F	40%
C	70%	G	30%
D	60%	H	20%

繁華街・高度商業地区
道路を中心として全地域
道路沿い

普通商業地区・併用住宅地区
全地域
北側道路沿い
南側全地域

中小工場地区
北側全地域
南側道路沿い
南側全地域

大工場地区
北側全地域
南側道路沿い
北側全地域

普通住宅地区・家内工業地区
無印は全地域

64057

国道6号線

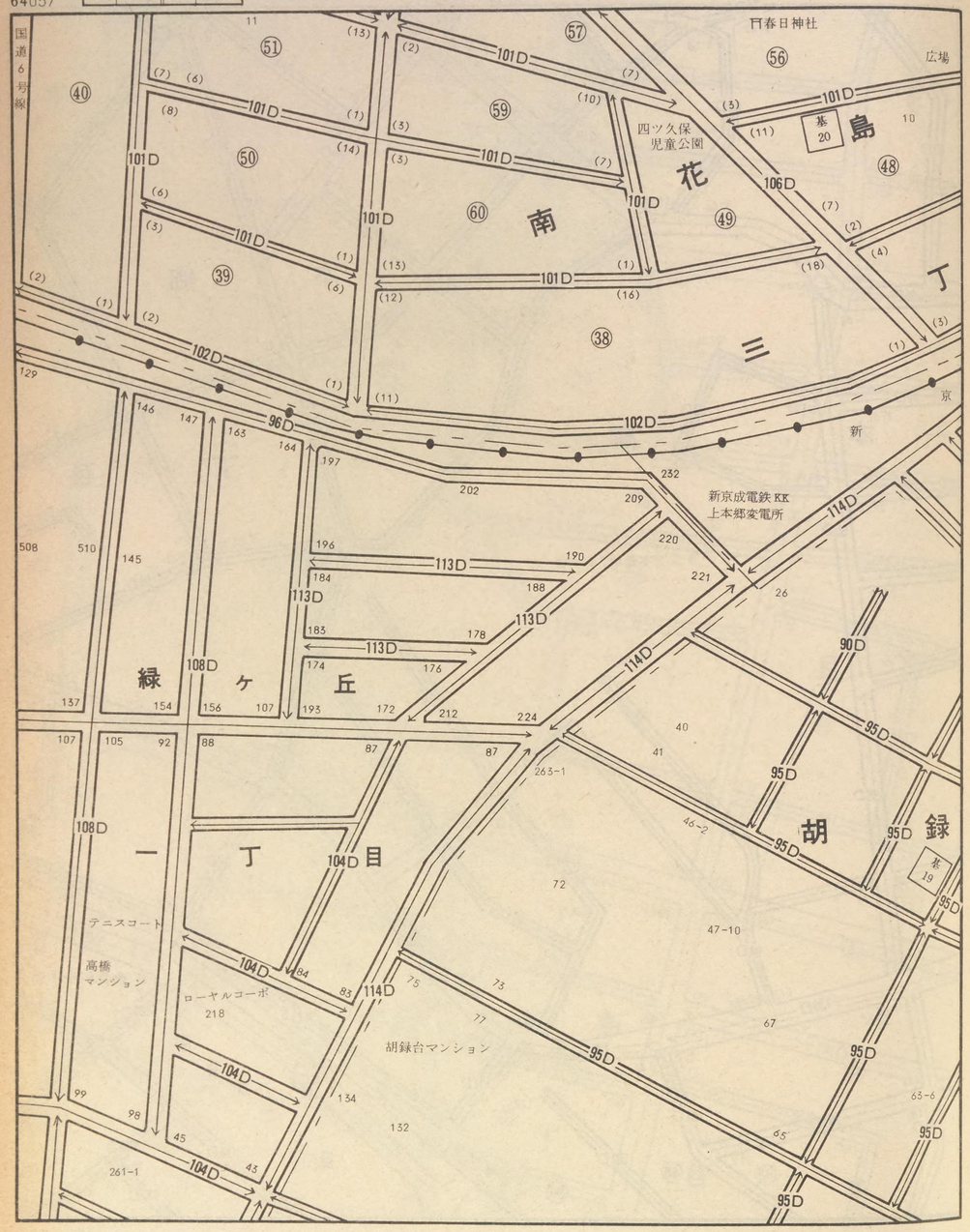

64056
64037
64076
64058

松戸

（松戸市）

64057

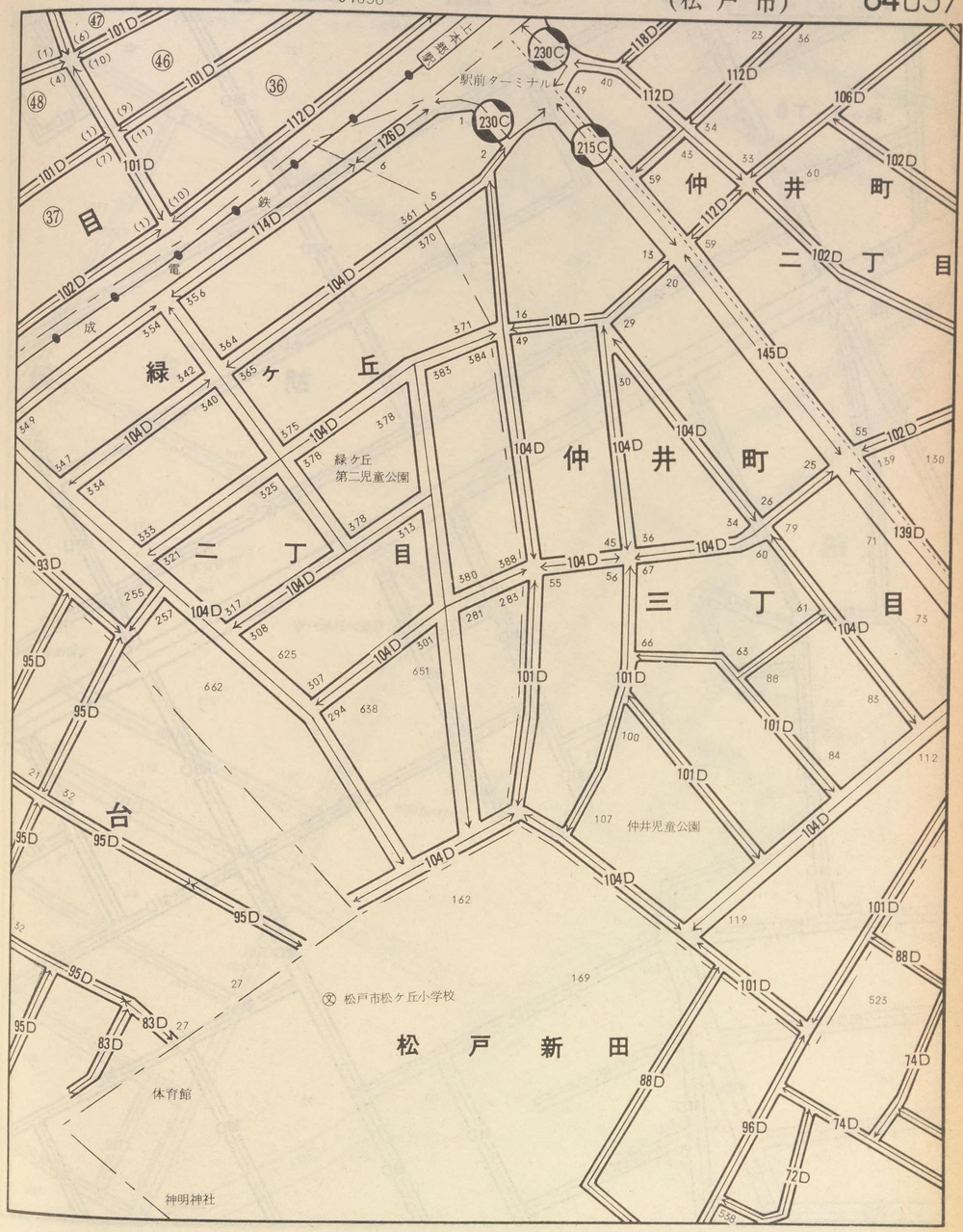

記号	借地権割合	記号	借地権割合
A	90%	E	50%
B	80%	F	40%
C	70%	G	30%
D	60%	H	20%

繁華街・高度商業地区
道路を中心として全地域
道路沿い

普通商業地区
併用住宅地区
全地域
北側道路沿い
南側全地域

中小工場地区
北側全地域
南側道路沿い
南側全地域

大工場地区
北側全地域
南側道路沿い
北側全地域

普通住宅地区
家内工業地区
無印は全地域

64058

緑ヶ丘一丁目
岩瀬
胡録台
胡録
岩瀬
胡録神社
胡録台幼稚園
電電公社松戸寮
県営住宅
県営住宅
市営住宅
市営住宅
遊園地

104D 107D 95D 83D 99D 138D 91D 80D 72D 131D 109D 97D 88D 93D 78D

64057
64038
64077
64059
緑ヶ丘(一)
岩瀬
胡録台
松戸新田

松戸
(松戸市) 64058

神明神社
松ケ丘小学校校庭
常照庵
台
松戸
新田
遊園地
松戸市消防本部中央消防署
株式会社サントロン松戸工場

95D 107D 87D 96D 78D 88D 82D 114D 93D 131D 126D 100D 94D 121D 73D 99D

記号	借地権割合	記号	借地権割合
A	90%	E	50%
B	80%	F	40%
C	70%	G	30%
D	60%	H	20%

繁華街・高度商業地区
道路を中心として全地域
道路沿い

普通商業地区
併用住宅地区
全地域
北側道路沿い
南側全地域

中小工場地区
北側全地域
南側道路沿い
南側全地域

大工場地区
北側全地域
南側道路沿い
北側全地域

普通住宅地区
家内工業地区
無印は全地域

64059

胡緑台
岩瀬
野菊野
新田
松戸
旭ケ丘第二児童公園
松戸武道館
浮ケ谷ゴルフ場
岩瀬
松戸

91D 98D 99D 80D 85D 118D 103D 97D 109D 112D 75D 76D 95D 104D

64058

64039 64078 64060

胡緑台 岩瀬 松戸新田 和名ヶ谷 松戸

松戸
(松戸市) 64059

日本住宅公団野菊野団地
松戸総合卸売市場
和名ヶ谷

99D 118D 100D 75D 112D 95D 76D 104D

倍率地域

記号	借地権割合	記号	借地権割合
A	90%	E	50%
B	80%	F	40%
C	70%	G	30%
D	60%	H	20%

繁華街・高度商業地区
道路を中心として全地域
道路沿い

普通商業地区併用住宅地区
全地域
北側道路沿い
南側全地域

中小工場地区
北側全地域
南側道路沿い
南側全地域

大工場地区
北側全地域
南側道路沿い
北側全地域

普通住宅地区
家内工業地区
無印は全地域

64060

岩瀬

松戸新田

松戸

和名ヶ谷

大橋

美野里児童公園

二十世紀ヶ丘

美野里町

中松町

木づくり児童公園

日本国有鉄道大橋アパート

戸山

1042

1041

公 33

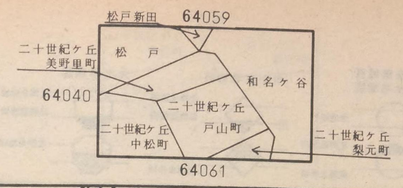

松戸
(松戸市) 64060

和名ヶ谷

大橋

町

二十世紀ヶ丘

梨元町

警察寮

記号	借地権割合	記号	借地権割合
A	90%	E	50%
B	80%	F	40%
C	70%	G	30%
D	60%	H	20%

繁華街・高度商業地区
道路を中心として全地域
道路沿い

普通商業地区
併用住宅地区
全地域
北側道路沿い
南側全地域

中小工場地区
北側全地域
南側道路沿い
南側全地域

大工場地区
北側全地域
南側道路沿い
北側全地域

普通住宅地区
家内工業地区
無印は全地域

64061

二十世紀が丘戸山町
二十世紀ヶ丘
中松町
二十世紀が丘消防署
二十世紀公園
二十世紀ヶ丘
丸山町
市川有料道路
大橋
まるやま幼稚園
535
老人ホーム松風荘
大

64060
64041
64062
二十世紀ヶ丘中松町
二十世紀ヶ丘梨元町
二十世紀ヶ丘丸山町
大橋

松戸
（松戸市） 64061

二十世紀ヶ丘
梨元町
1064
1067
1076
1704
1077
1073
1071
1069
898
902
903
918
919
920
921
橋

記号	借地権割合	記号	借地権割合
A	90%	E	50%
B	80%	F	40%
C	70%	G	30%
D	60%	H	20%

繁華街・高度商業地区
道路を中心として全地域
道路沿い

普通商業地区
併用住宅地区
全地域
北側道路沿い
南側全地域

中小工場地区
北側全地域
南側道路沿い
南側全地域

大工場地区
北側全地域
南側道路沿い
北側全地域

普通住宅地区
家内工業地区
無印は全地域

64062

二十世紀ヶ丘
丸山町
414
408
408
384
384-18
389-13
399
394
72D
72D
76D
96D
74D
74D
74D
74D
75D
85D
64D
74D
大
倍率地域
松
市　川　市
北国分四丁目
北国分三丁目
北　国　分　町

64061
二十世紀ヶ丘
丸山町
64042
松　戸　市
大　橋
市川市(一)
北国分町

松　戸
（松戸市）　64062

橋
戸　　市

記号	借地権割合	記号	借地権割合
A	90%	E	50%
B	80%	F	40%
C	70%	G	30%
D	60%	H	20%

繁華街・高度商業地区
道路を中心として全地域
道路沿い

普通商業地区
併用住宅地区
全地域
北側道路沿い
南側全地域

中小工場地区
北側全地域
南側道路沿い
南側全地域

大工場地区
北側全地域
南側道路沿い
北側全地域

普通住宅地区
家内工業地区
無印は全地域

64063

流山市

中

川

坂

71D
745
760
748
78D
72D
79D

流山市
松戸市
幸田
64079
64064

松戸

（松戸市）

64063

69D
公園
690
70D
72D
松戸市幸田第二市営住宅
71D
696
78D
639
457
454
722
幸田貝塚遺跡
637－1
461
449
幸
田
香取神社
81D
74D
735
738
幸田第二公園
長養寺
594

記号	借地権割合	記号	借地権割合
A	90%	E	50%
B	80%	F	40%
C	70%	G	30%
D	60%	H	20%

繁華街・高度商業地区
道路を中心として全地域
道路沿い

普通商業地区
併用住宅地区
全地域
北側道路沿い
南側全地域

中小工場地区
北側全地域
南側道路沿い
南側全地域

大工場地区
北側全地域
南側道路沿い
北側全地域

普通住宅地区
家内工業地区
無印は全地域

64064

大金平五丁目
中金杉五丁目
中金杉四丁目
中金杉
浅間公園
田谷建設㈱北千葉工場
医王寺（真言宗）
公 40
佐藤畳店
阿部板金工業所
広徳寺
中金

64063
64045
64080
64065
幸田
大金平(五)
中金杉
平賀

松戸

（松戸市）

64064

幸田
中金杉一丁目
中金杉二丁目
平賀
基 2-3
松戸市中金杉区画整理事務所
香取宮
近畿日本ツーリスト社員寮 光風苑

記号	借地権割合	記号	借地権割合
A	90%	E	50%
B	80%	F	40%
C	70%	G	30%
D	60%	H	20%

繁華街・高度商業地区
道路を中心として全地域
道路沿い

普通商業地区
併用住宅地区
全地域
北側道路沿い
南側全地域

中小工場地区
北側全地域
南側道路沿い
南側全地域

大工場地区
北側全地域
南側道路沿い
北側全地域

普通住宅地区
家内工業地区
無印は全地域

64065

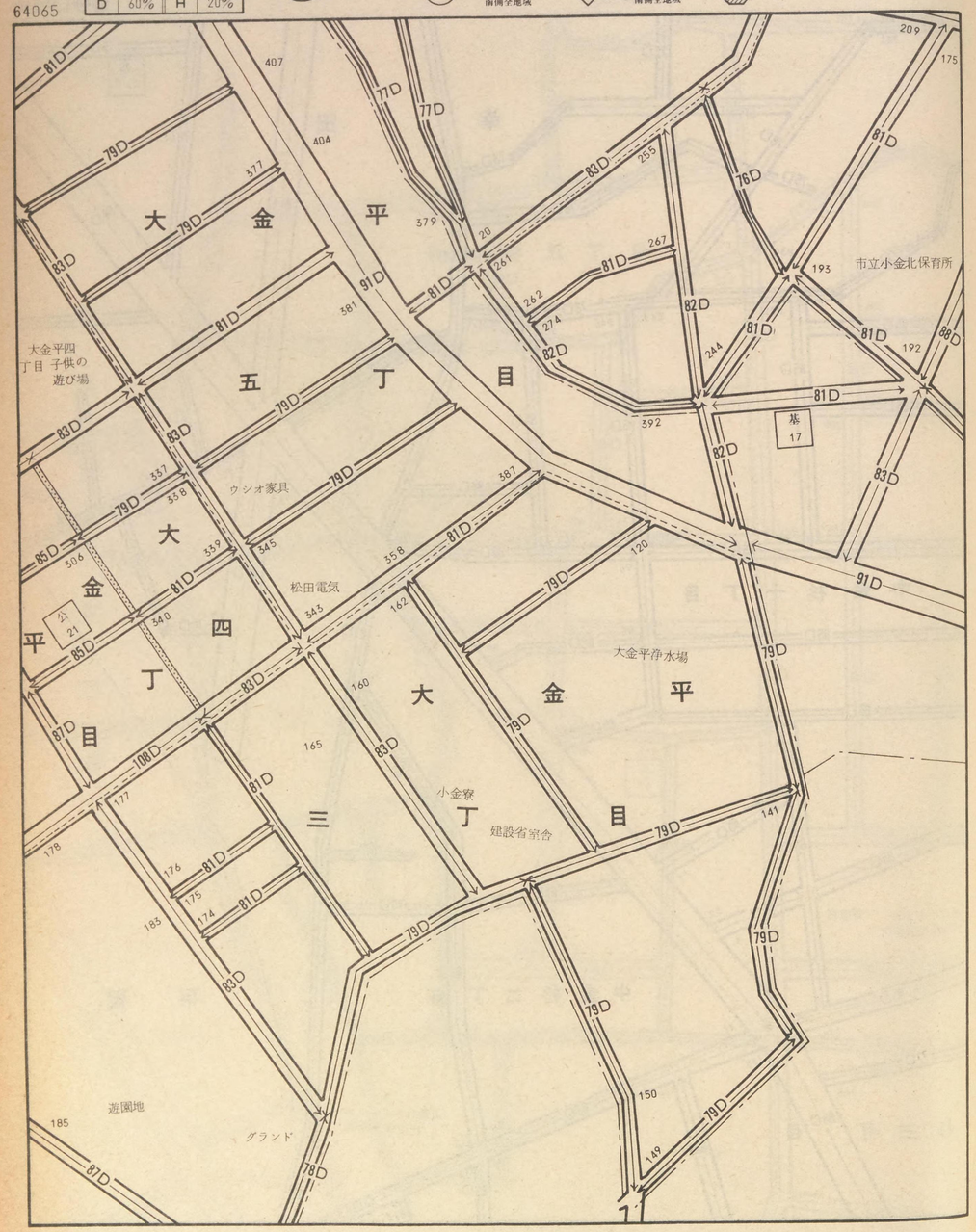

64064
64046
64066

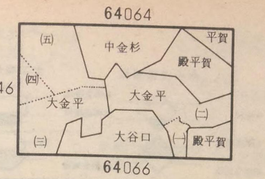

松　戸

（松戸市）

64065

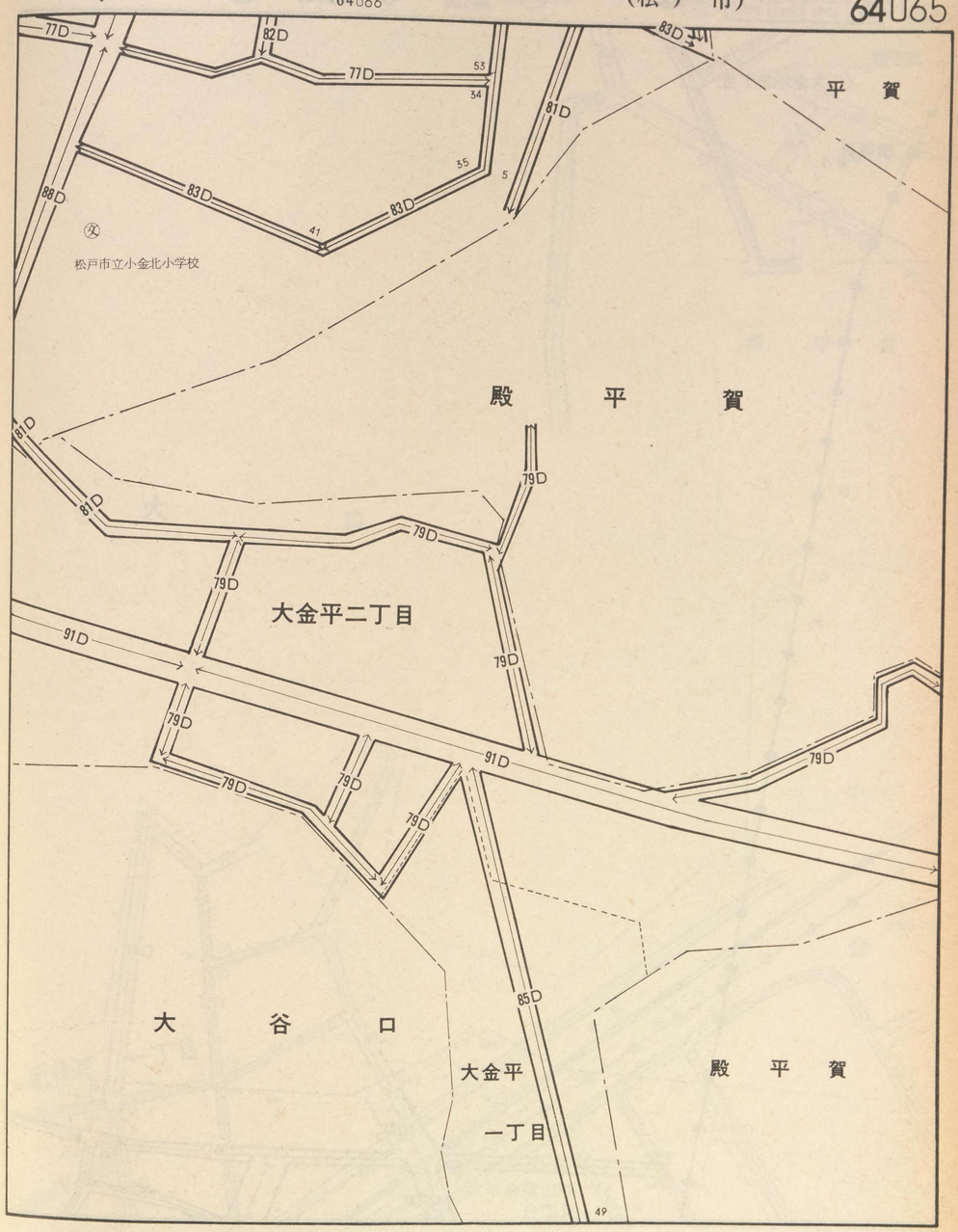

記号	借地権割合	記号	借地権割合
A	90%	E	50%
B	80%	F	40%
C	70%	G	30%
D	60%	H	20%

繁華街・高度商業地区
道路を中心として全地域
道路沿い

普通商業地区
併用住宅地区
全地域
北側道路沿い
南側全地域

中小工場地区
北側全地域
南側道路沿い
南側全地域

大工場地区
北側全地域
南側道路沿い
北側全地域

普通住宅地区
家内工業地区
無印は全地域

64066

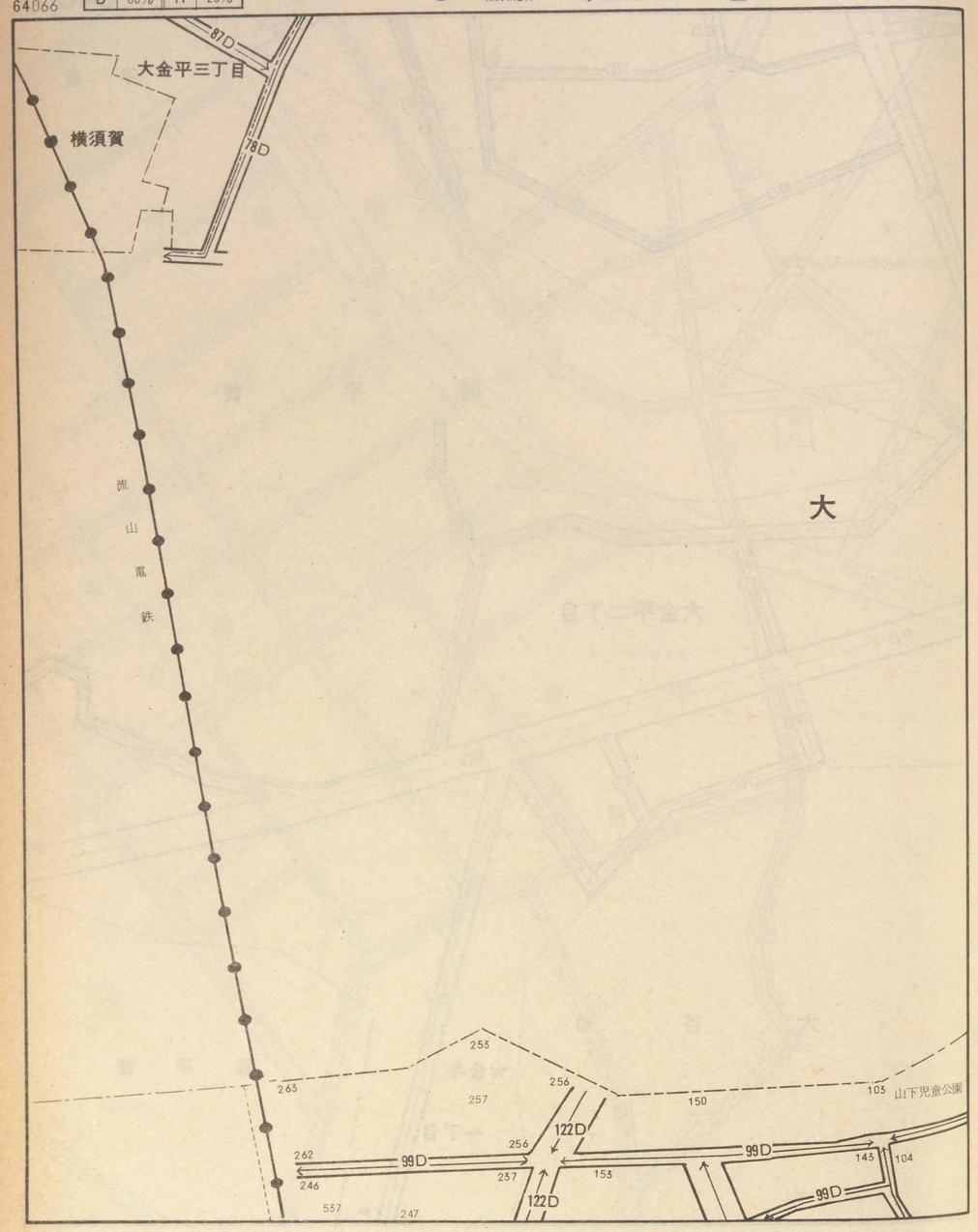

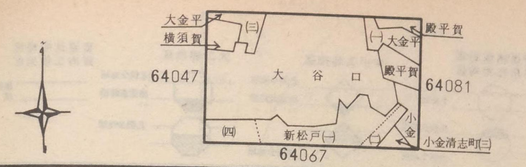

松戸
(松戸市) 64066

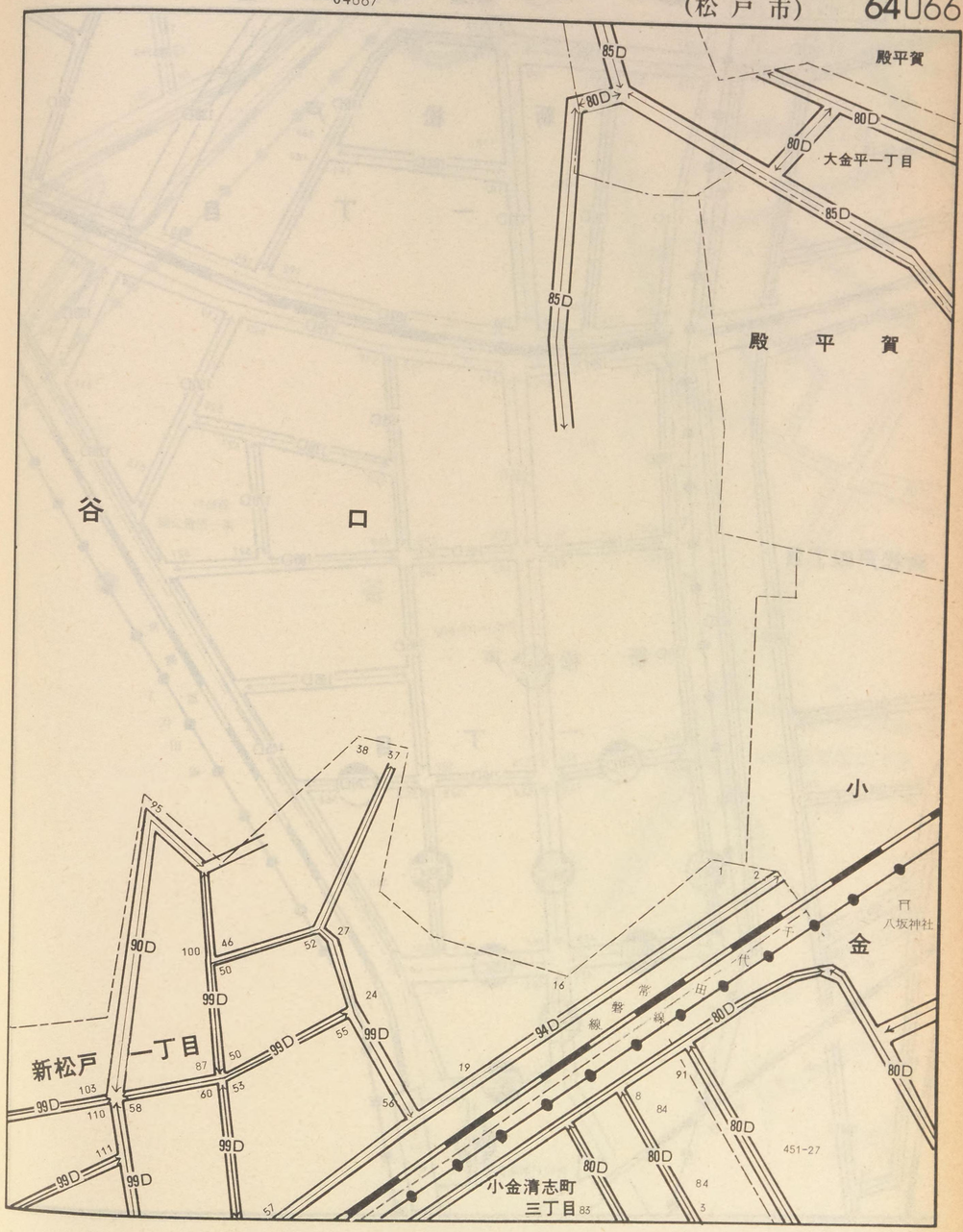

記号	借地権割合	記号	借地権割合
A	90%	E	50%
B	80%	F	40%
C	70%	G	30%
D	60%	H	20%

繁華街・高度商業地区
道路を中心として全地域
道路沿い

普通商業地区
併用住宅地区
全地域
北側道路沿い
南側全地域

中小工場地区
北側全地域
南側道路沿い
南側全地域

大工場地区
北側全地域
南側道路沿い
北側全地域

普通住宅地区
家内工業地区
無印は全地域

64067

新松戸四丁目

新松戸一丁目

大谷口

新松戸第一児童公園

新松戸中央病院

新松戸駅前広場

幸谷駅

新松戸駅

流山電鉄

常磐線

千代田線

武蔵野線

64066

64048

64082

64068

松戸（松戸市） 64067

幸谷

小金

小金清志町三丁目

小金清志町二丁目

記号	借地権割合	記号	借地権割合
A	90%	E	50%
B	80%	F	40%
C	70%	G	30%
D	60%	H	20%

繁華街・高度商業地区
道路を中心として全地域
道路沿い

普通商業地区 併用住宅地区
全地域
北側道路沿い
南側全地域

中小工場地区
北側全地域
南側道路沿い
南側全地域

大工場地区
北側全地域
南側道路沿い
北側全地域

普通住宅地区 家内工業地区
無印は全地域

64068

新松戸駅
駅前広場
幸谷
新松戸二丁目
新松戸三丁目
新松戸第二児童公園
流山電鉄
常磐線
千代田線
武蔵野線
二ツ木
幸

220D
270C
320C
370C
370C
113-2
基 5-5
285C
230C
215D
150D
136D
123D
185D
165D
123D
123D
123D
131D
113D
180D
155D
150D
146D
140D
140D
146D
140D
113D
99D
113D
131D
108D
165D
483
122
498
444
360
426
351
321
62
79
80
71
197
230
(1)
(2)
(5)
(8)
(13)
16
33
32
34
32
35
40-2
36
37

64067
新松戸(三)
64049
幸谷
64083
小金清志町
二ツ木
64069

松戸
(松戸市) 64068

小金清志町
武蔵野線
谷
二ツ木

記号	借地権割合	記号	借地権割合
A	90%	E	50%
B	80%	F	40%
C	70%	G	30%
D	60%	H	20%

繁華街・高度商業地区
道路を中心として全地域
道路沿い

普通商業地区
併用住宅地区
全地域
北側道路沿い
南側全地域

中小工場地区
北側全地域
南側道路沿い
南側全地域

大工場地区
北側全地域
南側道路沿い
北側全地域

普通住宅地区
家内工業地区
無印は全地域

64069

流山電鉄

武蔵野線

常磐線

千代田線

135D 78D 88D 98D 93D 103D 113D 112D 104D 97D 114D

1465 1467 759 140 1470 143 1458 149 292 291 743 750 749 745 1258 1200 1206 1227 1239 1214-2 1246 1221-1 1222 1280 1265 1289 1267 1291 1292 1332 1349 1551 1295 1296 1334 1338 1339 1303-7 1329 1324 1309 1315 1277 1274 1314-1 1310-1 1320 1428 1420 1445 1494 1458 1508 1499 1510 1511 1790 855 304 306 310

鳥谷台児童公園

三ヶ月

三ヶ月神社

二三ヶ丘児童公園

64068

64050

64084

64070

幸谷

二ツ木

三ヶ月

八ヶ崎

松戸
（松戸市） 64069

幸谷

ツ 木

88D 103D 93D 109D 94D 98D 113D 124D 84D

1612-1 1629 1635-2 1631 1862 1602 1363 1620 1370 1640 1648 公39 1649 1654 1665-1 1670 1676 1717-3 1381 1373 1388-3 1661-2 1429-1 1655 1685-2 1728 1691 1429-2 1399 1402-1 1430 1432 1745 1706 1694 1731-1 1734 1735 1403-1 1413 1750 1757 1768 1753 1763 1738 1739 1780 1414 1423 1767-1 1764 1768 1771 1424 1448 1438 1778 1733-1 1782-2 1351 530

二三ヶ丘幼稚園

土の台児童公園

富士嶽神社

ニシホ記念館

松戸グランドボウル

八ヶ崎

国道6号線

記号	借地権割合	記号	借地権割合
A	90%	E	50%
B	80%	F	40%
C	70%	G	30%
D	60%	H	20%

繁華街・高度商業地区
道路を中心として全地域
道路沿い

普通商業地区
併用住宅地区
全地域
北側道路沿い
南側全地域

中小工場地区
北側全地域
南側道路沿い
南側全地域

大工場地区
北側全地域
南側道路沿い
北側全地域

普通住宅地区
家内工業地区
無印は全地域

64070

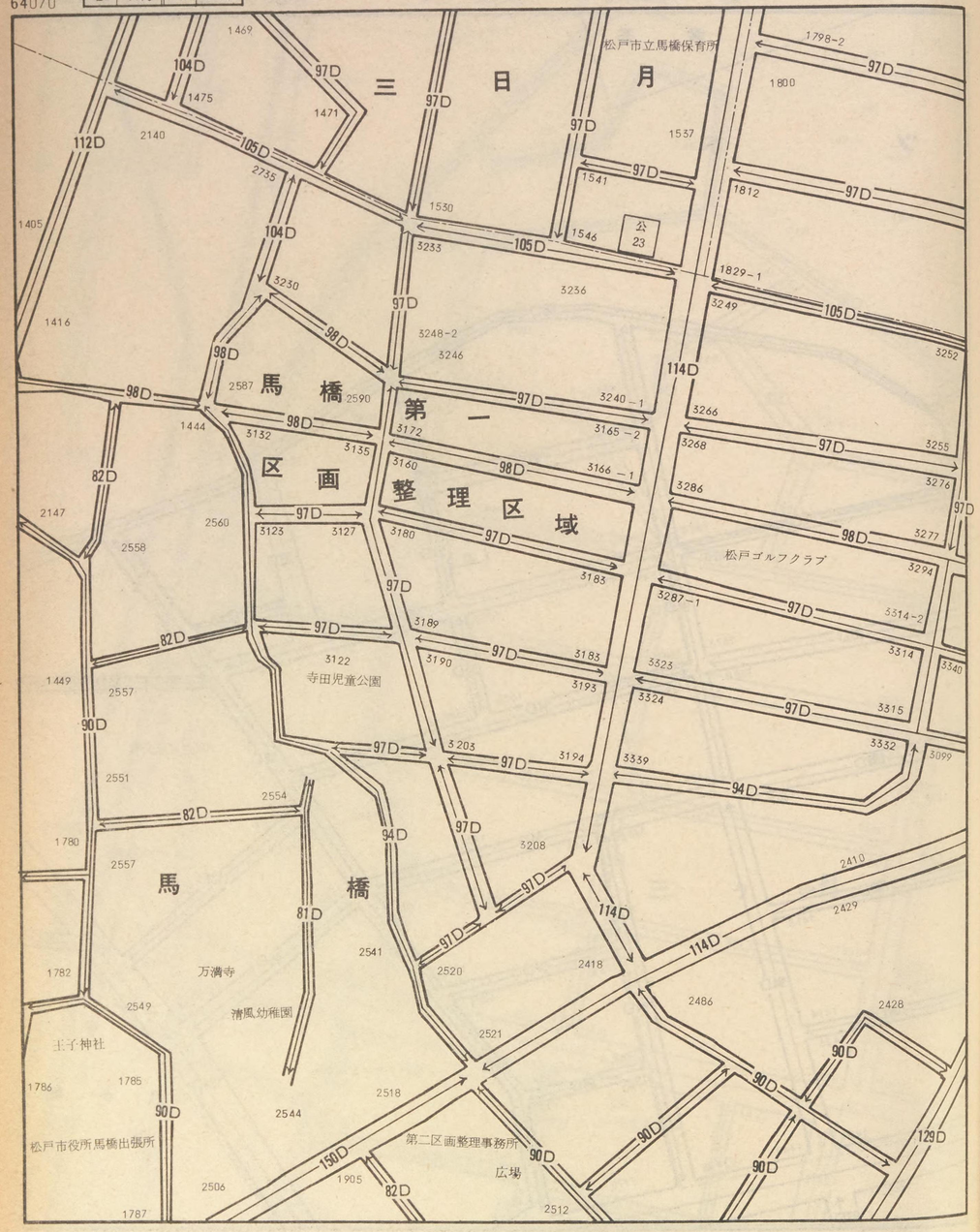

64069
64051
64085
64071
三ヶ月
馬橋
第一区画整理区域(馬橋)
八ヶ崎
馬橋
馬橋第二区画整理区域(馬橋)
馬橋

松戸
(松戸市) 64070

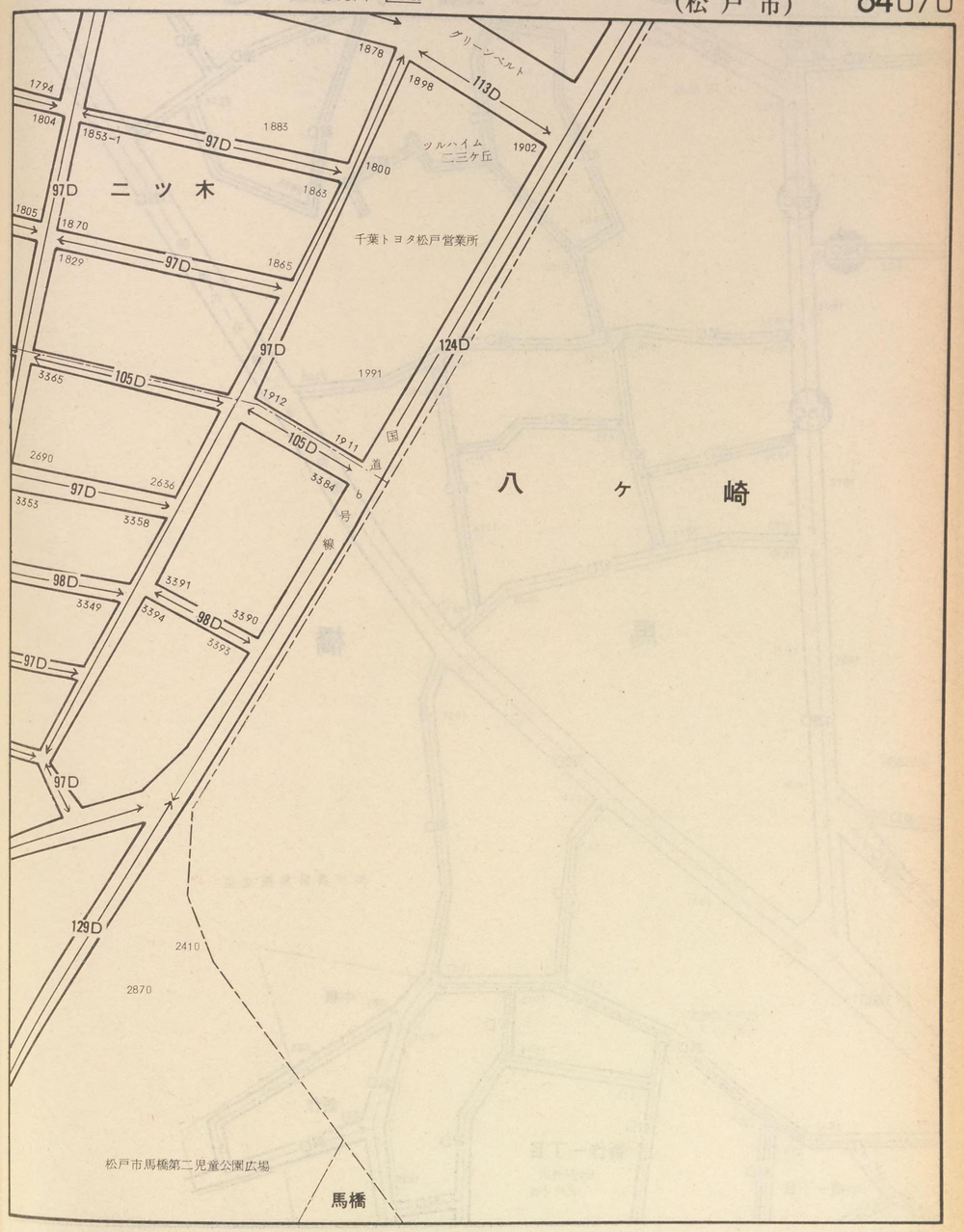

記号	借地権割合	記号	借地権割合
A	90%	E	50%
B	80%	F	40%
C	70%	G	30%
D	60%	H	20%

繁華街・高度商業地区
道路を中心として全域
道路沿い

普通商業地区
併用住宅地区
全地域
北側道路沿い
南側全地域

中小工場地区
北側全地域
南側道路沿い
南側全地域

大工場地区
北側全地域
南側道路沿い
北側全地域

普通住宅地区
家内工業地区
無印は全地域

64071

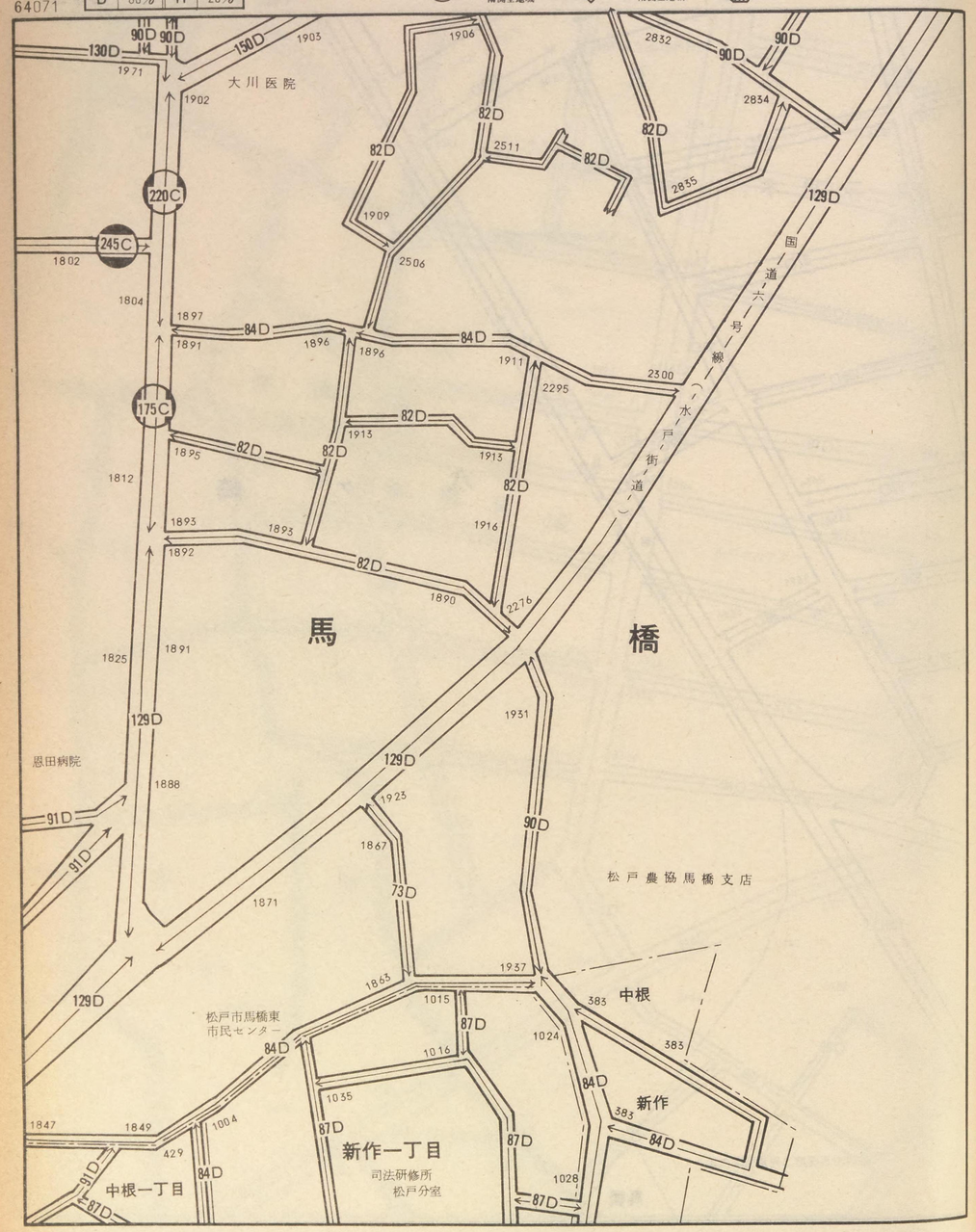

64070

64052

馬　橋

中根(一)　新作(一)　新作　中根

64072

松　戸

（松戸市）　64071

記号	借地権割合	記号	借地権割合
A	90%	E	50%
B	80%	F	40%
C	70%	G	30%
D	60%	H	20%

繁華街・高度商業地区
道路を中心として全地域
道路沿い

普通商業地区
併用住宅地区
全地域
北側道路沿い
南側全地域

中小工場地区
北側全地域
南側道路沿い
南側全地域

大工場地区
北側全地域
南側道路沿い
北側全地域

普通住宅地区
家内工業地区
無印は全地域

64072

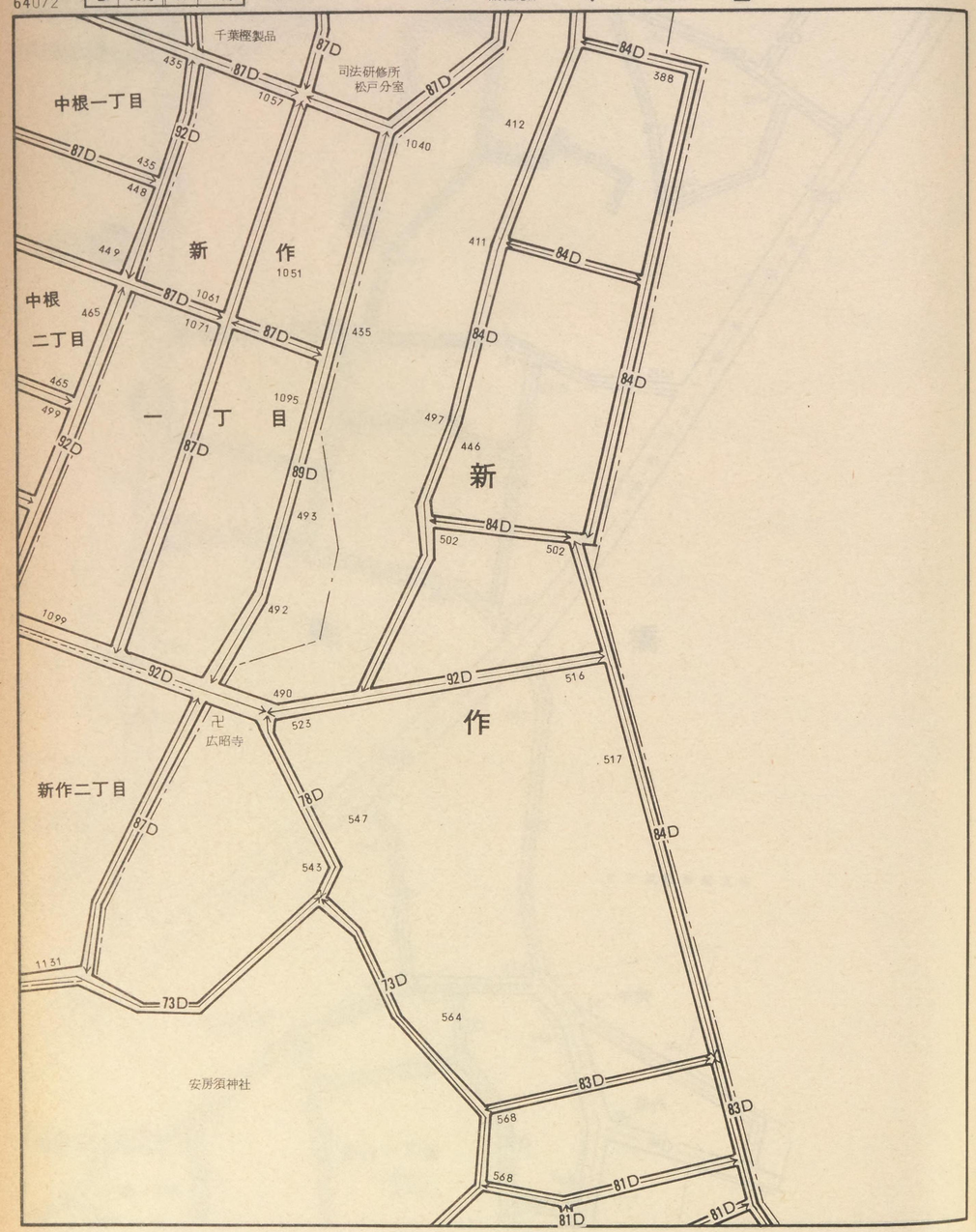

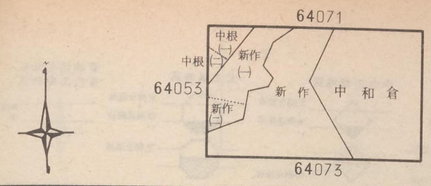

松戸
(松戸市) 64072

中和倉

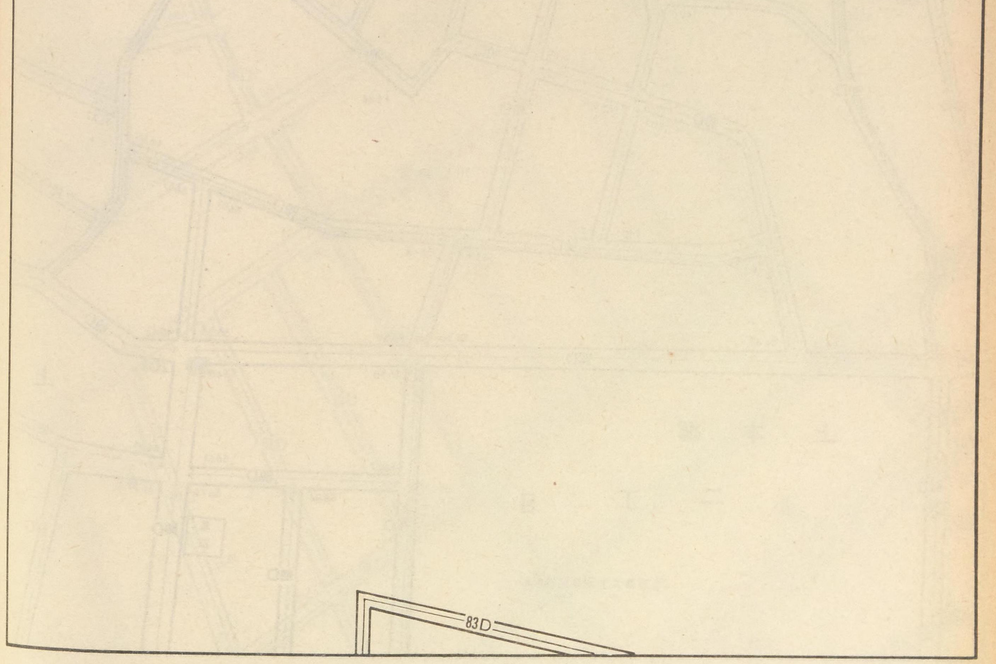

記号	借地権割合	記号	借地権割合
A	90%	E	50%
B	80%	F	40%
C	70%	G	30%
D	60%	H	20%

繁華街・高度商業地区
道路を中心として全地域
道路沿い

普通商業地区
併用住宅地区
全地域
北側道路沿い
南側全地域

中小工場地区
北側全地域
南側道路沿い
南側全地域

大工場地区
北側全地域
南側道路沿い
北側全地域

普通住宅地区
家内工業地区
無印は全地域

64073

新作
上本郷
二丁目
本郷
川鉄鋼板
松戸寮
上
Ⓧ専修大学附属高等学校
基27

64072
64054
新作
64086
64074

松戸
（松戸市）
64073

中和倉
Ⓧ千葉県立
松戸高等学校
本郷
四丁目
千駄堀

記号	借地権割合	記号	借地権割合
A	90%	E	50%
B	80%	F	40%
C	70%	G	30%
D	60%	H	20%

繁華街・高度商業地区
道路を中心として全地域
道路沿い

普通商業地区
併用住宅地区
全地域
北側道路沿い
南側全地域

中小工場地区
北側全地域
南側道路沿い
南側全地域

大工場地区
北側全地域
南側道路沿い
北側全地域

普通住宅地区
家内工業地区
無印は全地域

64074

専修大学 附属高等学校
グ ラ ン ド

上 本 郷

松戸市立
北松戸保育所

二 丁 目

鷹 ノ 台 団 地

三 丁 目

上 本 郷

松戸市立病院

4005

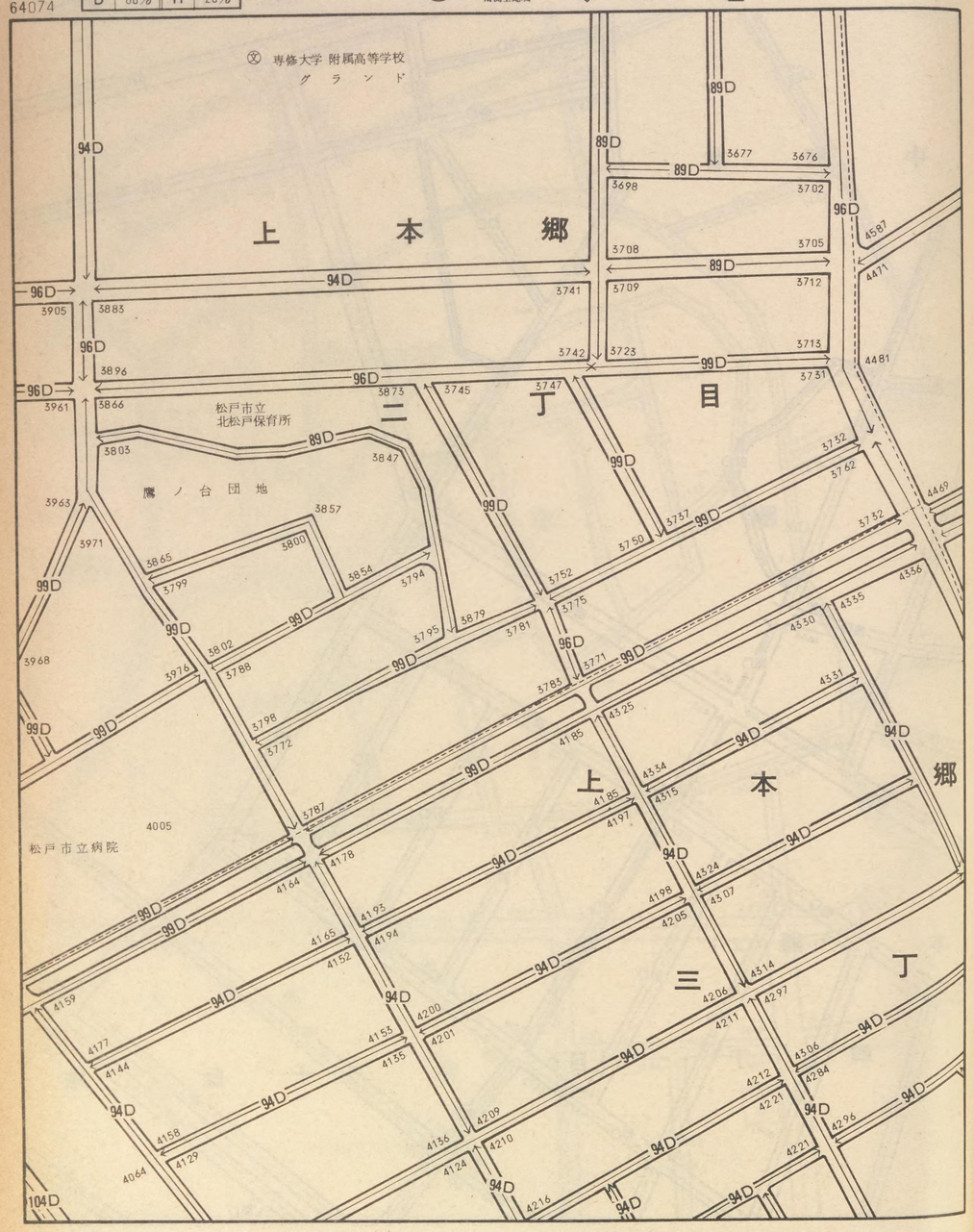

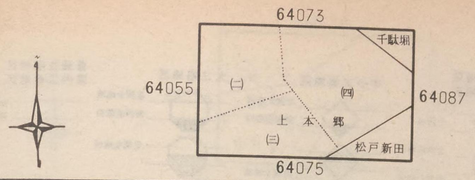

松 戸
（松戸市） 64074

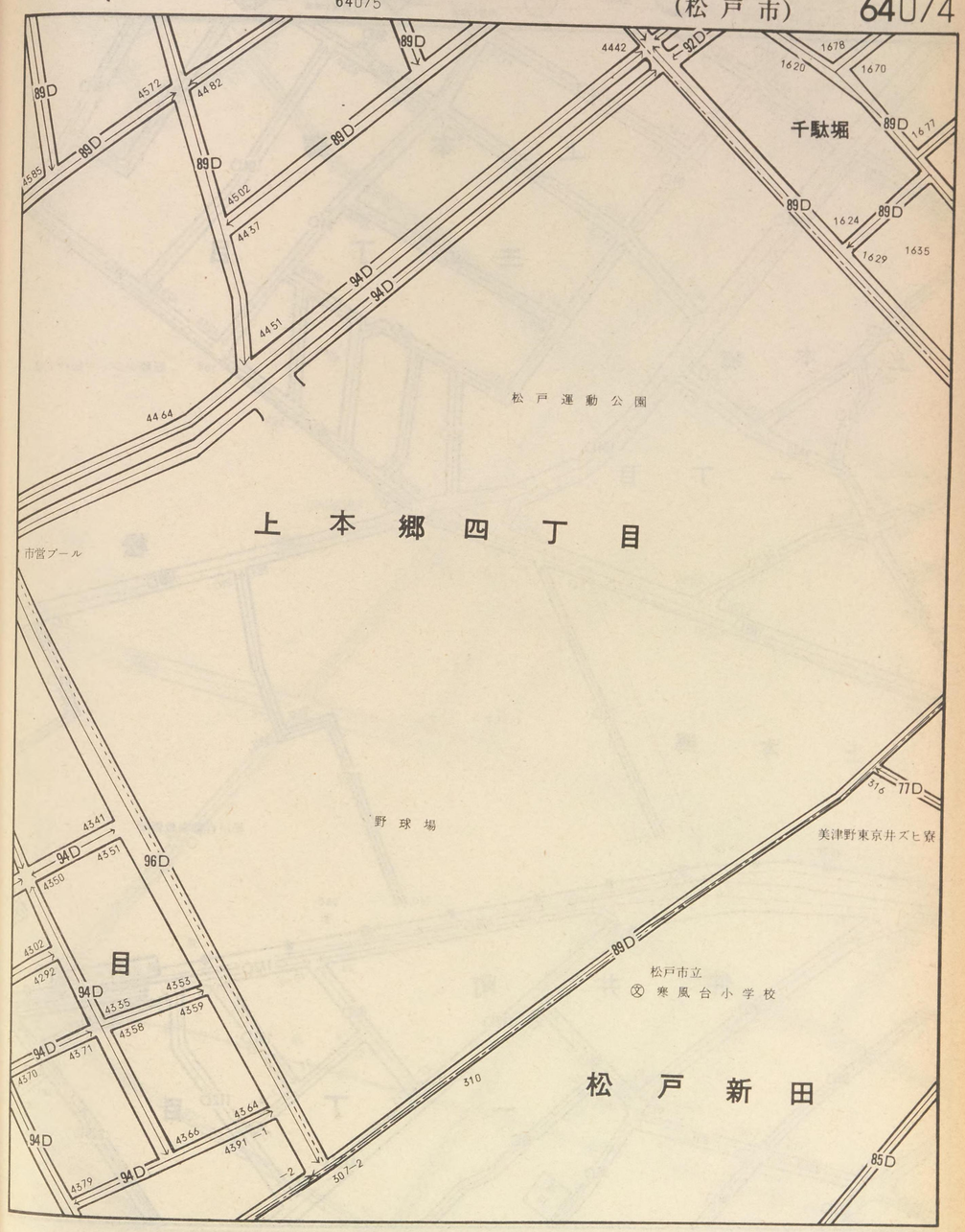

記号	借地権割合	記号	借地権割合
A	90%	E	50%
B	80%	F	40%
C	70%	G	30%
D	60%	H	20%

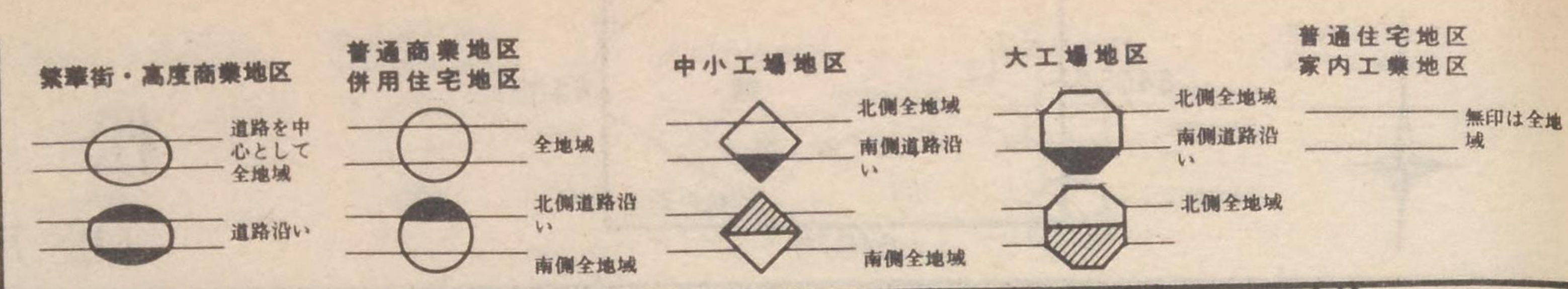

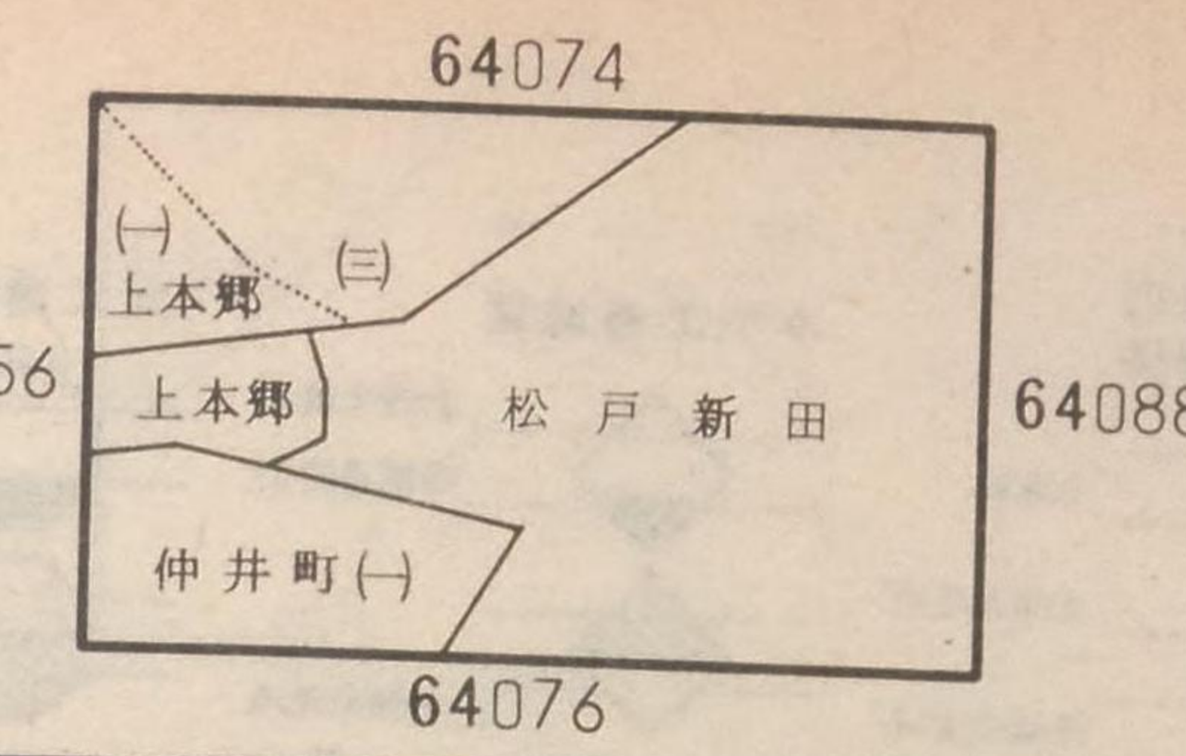

松 戸
(松戸市)

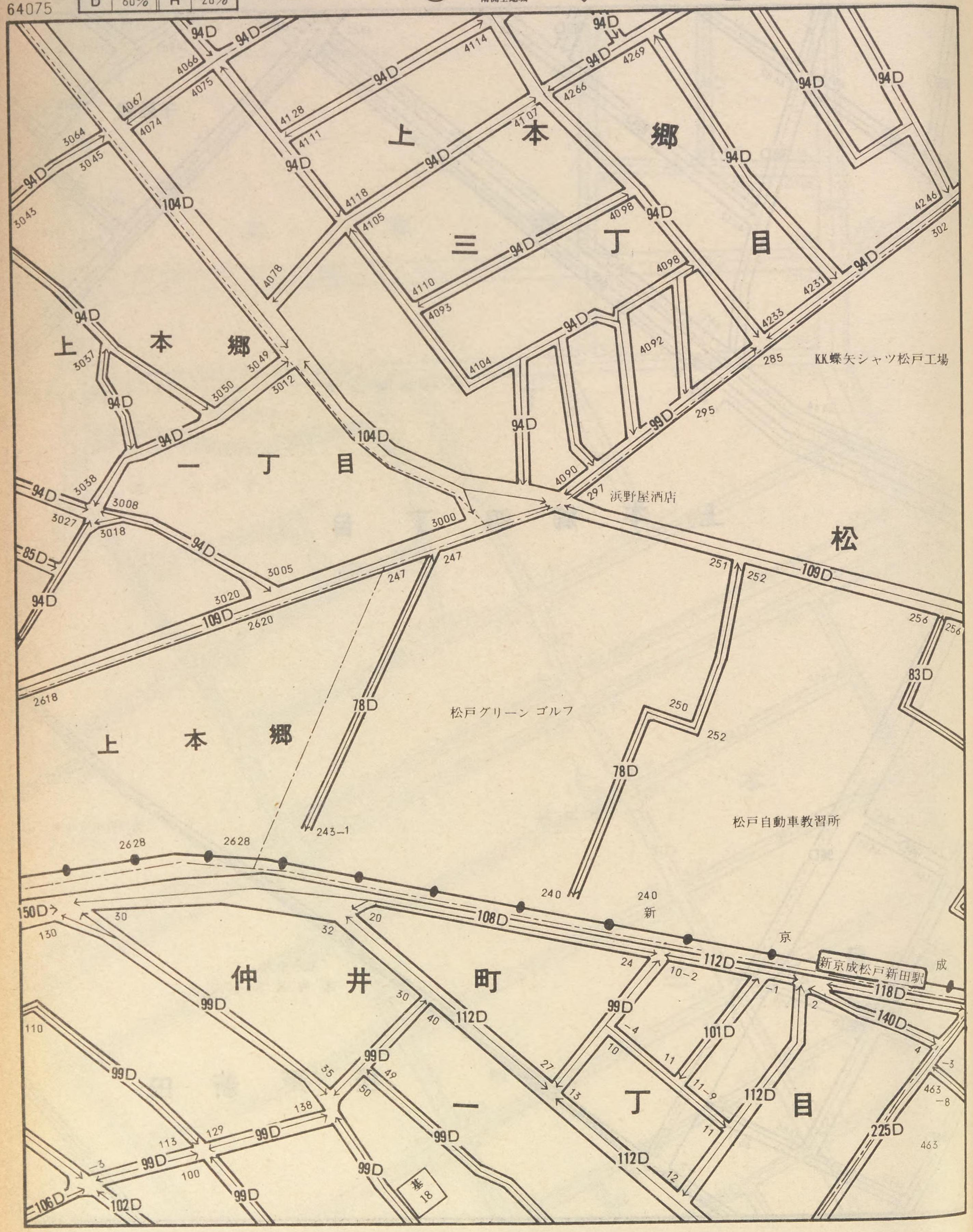

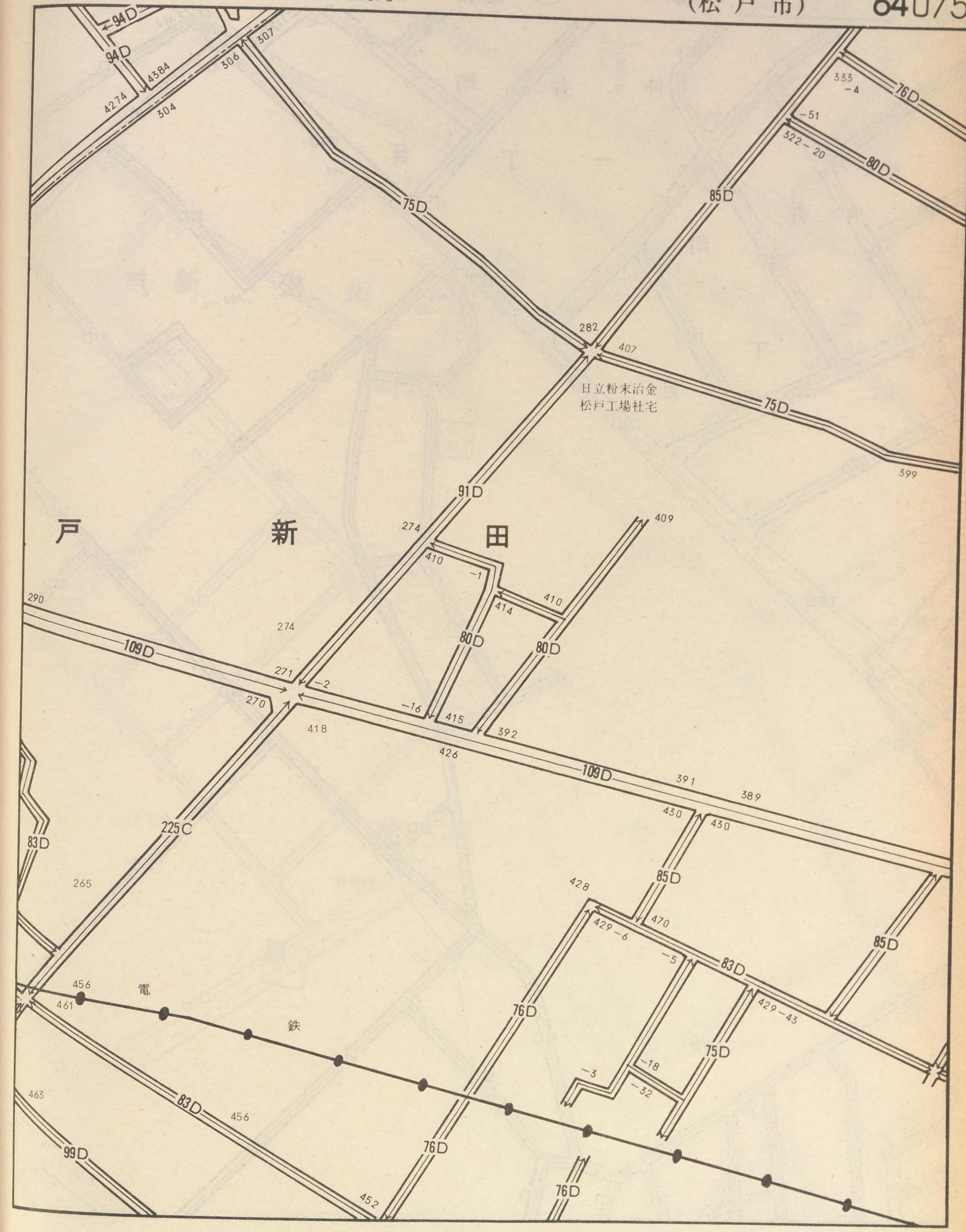

記号	借地権割合	記号	借地権割合
A	90%	E	50%
B	80%	F	40%
C	70%	G	30%
D	60%	H	20%

繁華街・高度商業地区
道路を中心として全地域
道路沿い

普通商業地区
併用住宅地区
全地域
北側道路沿い
南側全地域

中小工場地区
北側全地域
南側道路沿い
南側全地域

大工場地区
北側全地域
南側道路沿い
北側全地域

普通住宅地区
家内工業地区
無印は全地域

64076

北中町児童公園
仲井町一丁目
仲井町二丁目
松戸
松戸グリーンハイツ
公19
仲井町三丁目
コーシン
507
510
511
252
向陽寮
みやこ幼稚園
528
530
490
林マンション
新田
稔台
64075
64057
64089
64077
仲井町
上本郷
松戸新田
稔台

松戸
（松戸市） 64076

©ZENRIN

記号	借地権割合	記号	借地権割合
A	90%	E	50%
B	80%	F	40%
C	70%	G	30%
D	60%	H	20%

繁華街・高度商業地区
道路を中心として全地域
道路沿い

普通商業地区
併用住宅地区
全地域
北側道路沿い
南側全地域

中小工場地区
北側全地域
南側道路沿い
南側全地域

大工場地区
北側全地域
南側道路沿い
北側全地域

普通住宅地区
家内工業地区
無印は全地域

64077

74D 74D 74D 74D

262

基 9-1

286

82D

265

78D

531

266

539

82D

88D

556 555

121D

73D

朝日工機KK

72D

松

戸

新

田

73D

72D

日立運輸㈱松戸営

和 名 ヶ 谷

公 7-2

64076

64058 松戸新田 和名ヶ谷 稔台 64090

64078

松 戸

(松戸市) 64077

188

93D

88D

三基産業KK松戸工場

72D

稔 台

大日本プラスチック
松戸工場

350

525

275

86D

72D

東京エンジニアリング
工業株式会社

戸田建設㈱

468

67D

記号	借地権割合	記号	借地権割合
A	90%	E	50%
B	80%	F	40%
C	70%	G	30%
D	60%	H	20%

繁華街・高度商業地区
道路を中心として全地域
道路沿い

普通商業地区
併用住宅地区
全地域
北側道路沿い
南側全地域

中小工場地区
北側全地域
南側道路沿い
南側全地域

大工場地区
北側全地域
南側道路沿い
北側全地域

普通住宅地区
家内工業地区
無印は全地域

64078

赤城工業

松戸新田

72D

99D

95D

倍　率

和　名

64077

松戸新田

稔　台

64059

和名ヶ谷

64091

松　戸
（松戸市）　64078

羽東関営
運輸支所
戸業所

86D

日鉄カーテンオールKK松戸工場

491

稔　台

67D

93D

地　域

1105

ヶ　谷

記号	借地権割合	記号	借地権割合
A	90%	E	50%
B	80%	F	40%
C	70%	G	30%
D	60%	H	20%

繁華街・高度商業地区
道路を中心として全地域
道路沿い

普通商業地区
併用住宅地区
全地域
北側道路沿い
南側全地域

中小工場地区
北側全地域
南側道路沿い
南側全地域

大工場地区
北側全地域
南側道路沿い
北側全地域

普通住宅地区
家内工業地区
無印は全地域

64079

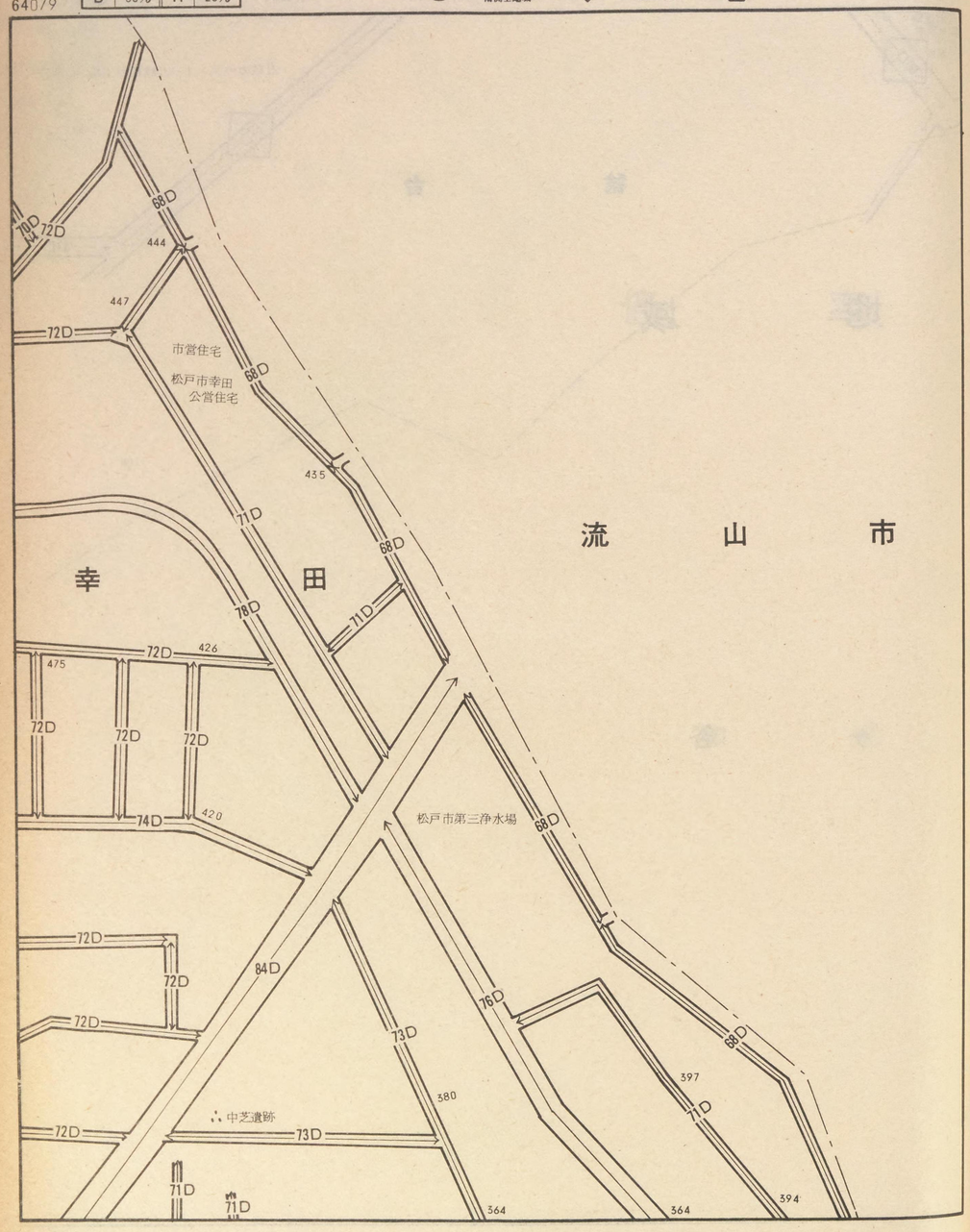

64063
松戸市 幸田
流山 前ヶ崎
市 名都借
平賀 64080

松戸

(松戸市)

64079

記号	借地権割合	記号	借地権割合
A	90%	E	50%
B	80%	F	40%
C	70%	G	30%
D	60%	H	20%

繁華街・高度商業地区
道路を中心として全地域
道路沿い

普通商業地区
併用住宅地区
全地域
北側道路沿い
南側全地域

中小工場地区
北側全地域
南側道路沿い
南側全地域

大工場地区
北側全地域
南側道路沿い
北側全地域

普通住宅地区
家内工業地区
無印は全地域

64080

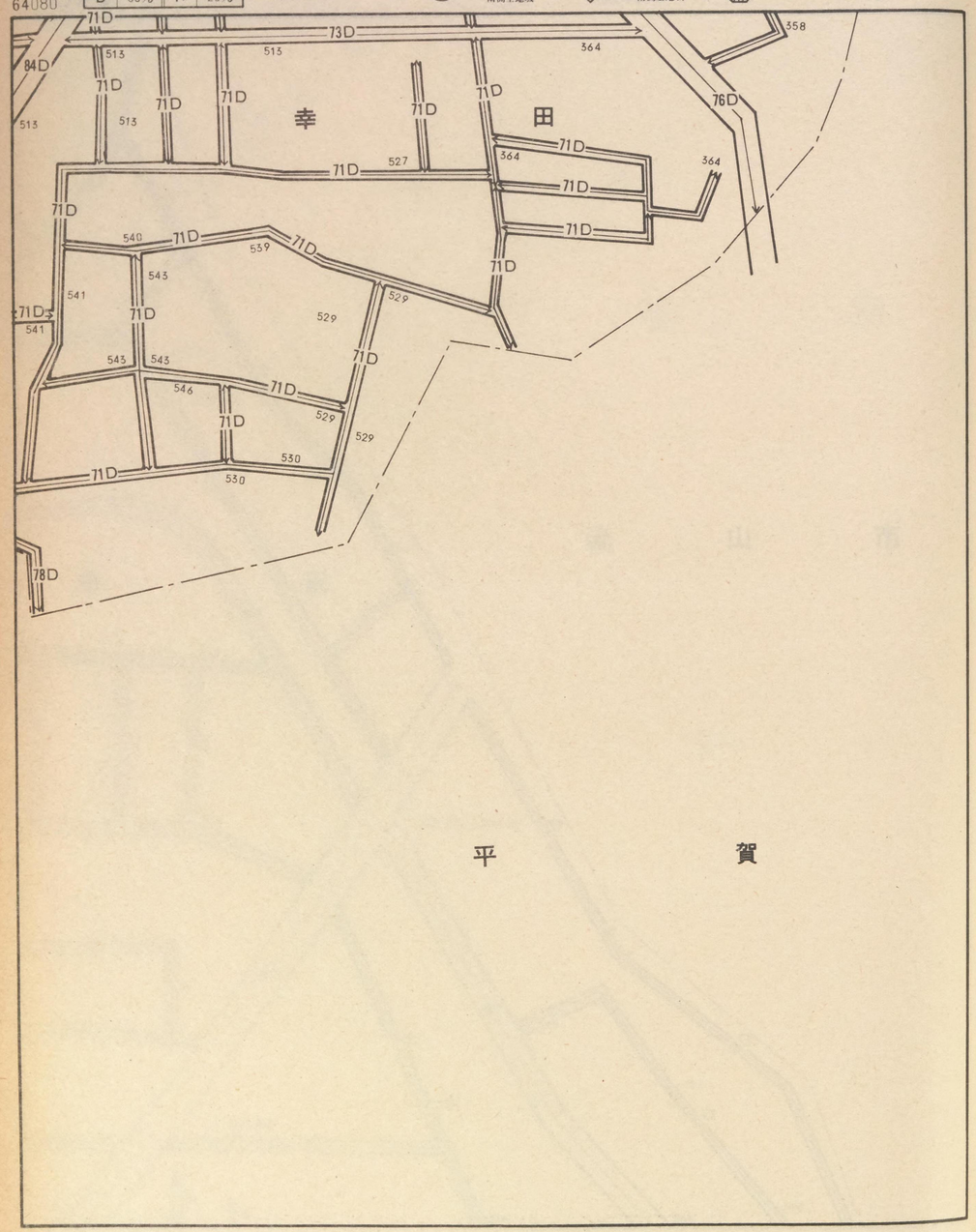

64079
64064
名都借
幸田
流山市
前ヶ崎
松戸市
平賀
東平賀

松戸
（松戸市）

64080

記号	借地権割合	記号	借地権割合
A	90%	E	50%
B	80%	F	40%
C	70%	G	30%
D	60%	H	20%

繁華街・高度商業地区
道路を中心として全地域
道路沿い

普通商業地区
併用住宅地区
全地域
北側道路沿い
南側全地域

中小工場地区
北側全地域
南側道路沿い
南側全地域

大工場地区
北側全地域
南側道路沿い
北側全地域

普通住宅地区
家内工業地区
無印は全地域

64081

殿平賀

大金平一丁目

北小金駅

常磐線

千代田線

八坂神社

松戸市立小金保育所

小金清志町三丁目

小金

80D 85D 140D 107D 102D 112D 143D 97D 444 107D 141D 435 101D 73D 452 449 129D 91D 114D 214 66 456 445 316 17 330C 320C 250C 165C 205C 公5-3

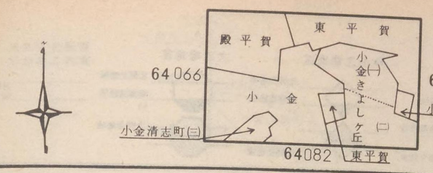

松戸
（松戸市）
64081

東平賀

小金きよしヶ丘

一丁目

二丁目

小金

小金農協

一ツ橋児童公園

きよしケ丘幼稚園

小金公園

165C 101D 165D 170D 111D 143D 106D 116D 103D 108D 117D 98D 160D 84D 91D 114D 153D 96D

記号	借地権割合	記号	借地権割合
A	90%	E	50%
B	80%	F	40%
C	70%	G	30%
D	60%	H	20%

繁華街・高度商業地区
道路を中心として全地域
道路沿い

普通商業地区
併用住宅地区
全地域
北側道路沿い
南側全地域

中小工場地区
北側全地域
南側道路沿い
南側全地域

大工場地区
北側全地域
南側道路沿い
北側全地域

普通住宅地区
家内工業地区
無印は全地域

64082

小金

小金清志町 三丁目

小金清志町 二丁目

小金上総町

小金清志町 一丁目

東漸寺幼稚園

㊧松戸市立小金小学校

山王児童公園

小金

64081 64067 64093 64083

小金清志町 小金 小金きよしケ丘 小金上総町

松戸 (松戸市) 64082

小金公園

小金きよしケ丘 一丁目 二丁目 三丁目 四丁目

小金市民センター 小金支所

妙光寺

小金消防署

記号	借地権割合	記号	借地権割合
A	90%	E	50%
B	80%	F	40%
C	70%	G	30%
D	60%	H	20%

繁華街・高度商業地区
道路を中心として全地域
道路沿い

普通商業地区
併用住宅地区
全地域
北側道路沿い
南側全地域

中小工場地区
北側全地域
南側道路沿い
南側全地域

大工場地区
北側全地域
南側道路沿い
北側全地域

普通住宅地区
家内工業地区
無印は全地域

64083

小金清志町一丁目

小金上総町

幸谷

二ツ木

64082

小金清志町

小金上総町

小金(一)

小金(二)

小金(三)

小金(四)

小金(五)

小金きよしケ丘

64068

64094

64084

八ケ崎

松戸

（松戸市）

64083

一月寺

小金

小金きよしケ丘三丁目

小金きよしケ丘一丁目

小金きよしケ丘四丁目

小金きよしケ丘五丁目

児童遊園

小金原一丁目

小金原二丁目

小金原三丁目

小金原四丁目

小金原五丁目

小金原六丁目

小金原七丁目

小金原八丁目

小金原九丁目

小金原十丁目

八ケ崎

常磐線

記号	借地権割合	記号	借地権割合
A	90%	E	50%
B	80%	F	40%
C	70%	G	30%
D	60%	H	20%

繁華街・高度商業地区
道路を中心として全地域
道路沿い

普通商業地区 併用住宅地区
全地域
北側道路沿い
南側全地域

中小工場地区
北側全地域
南側道路沿い
南側全地域

大工場地区
北側全地域
南側道路沿い
北側全地域

普通住宅地区 家内工業地区
無印は全地域

64084

二　ツ　木

八

八ヶ崎緑町

国鉄武蔵野線

国道6号

水戸街道

88D
83D
124D
84D
82D
82D
82D
82D
82D

1316
29
27
157
230
235
225
221
249
239

64083
64069
64095
64085
二ツ木
八ヶ崎
区画整理区域

松　戸
（松戸市）　64084

八　ヶ　崎

84D

八ヶ崎区画整理区域

記号	借地権割合	記号	借地権割合
A	90%	E	50%
B	80%	F	40%
C	70%	G	30%
D	60%	H	20%

繁華街・高度商業地区
道路を中心として全地域
道路沿い

普通商業地区
併用住宅地区
全地域
北側道路沿い
南側全地域

中小工場地区
北側全地域
南側道路沿い
南側全地域

大工場地区
北側全地域
南側道路沿い
北側全地域

普通住宅地区
家内工業地区
無印は全地域

64085

南谷公園

八ヶ崎緑町

八ヶ崎

国鉄武蔵野線

公48

281 265 82D 248 284 272 514 325 502 326 538 114 77D

64084 八ヶ崎区画整理区域

64070 八ヶ崎 64097

松戸
（松戸市） 64085

八ヶ崎区画整理区域

崎

記号	借地権割合	記号	借地権割合
A	90%	E	50%
B	80%	F	40%
C	70%	G	30%
D	60%	H	20%

繁華街・高度商業地区
道路を中心として全地域
道路沿い

普通商業地区
併用住宅地区
全地域
北側道路沿い
南側全地域

中小工場地区
北側全地域
南側道路沿い
南側全地域

大工場地区
北側全地域
南側道路沿い
北側全地域

普通住宅地区
家内工業地区
無印は全地域

64086

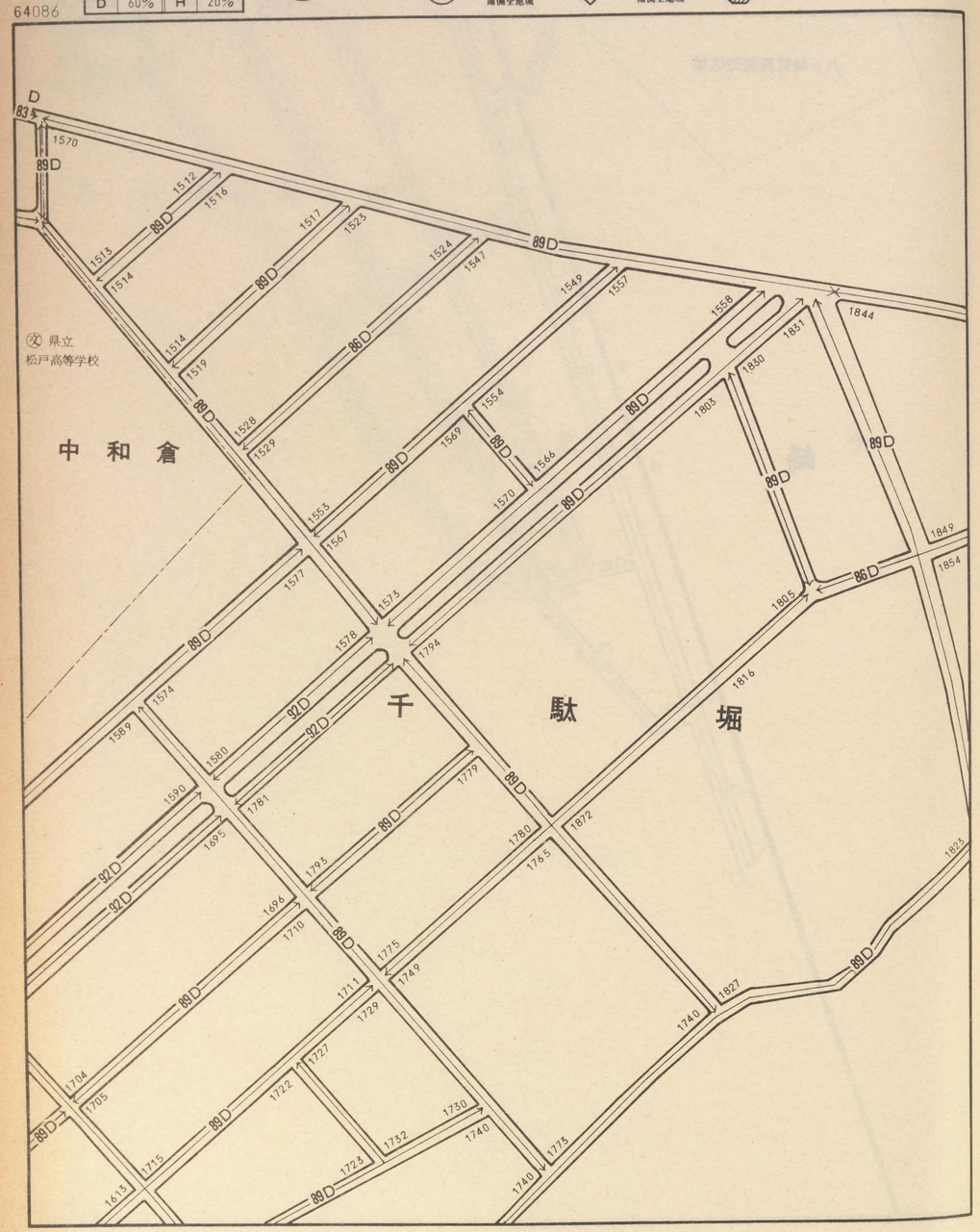

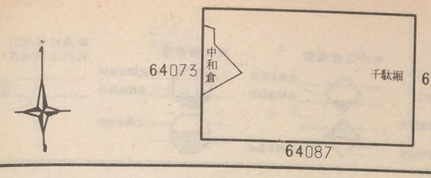

松戸
(松戸市) 64086

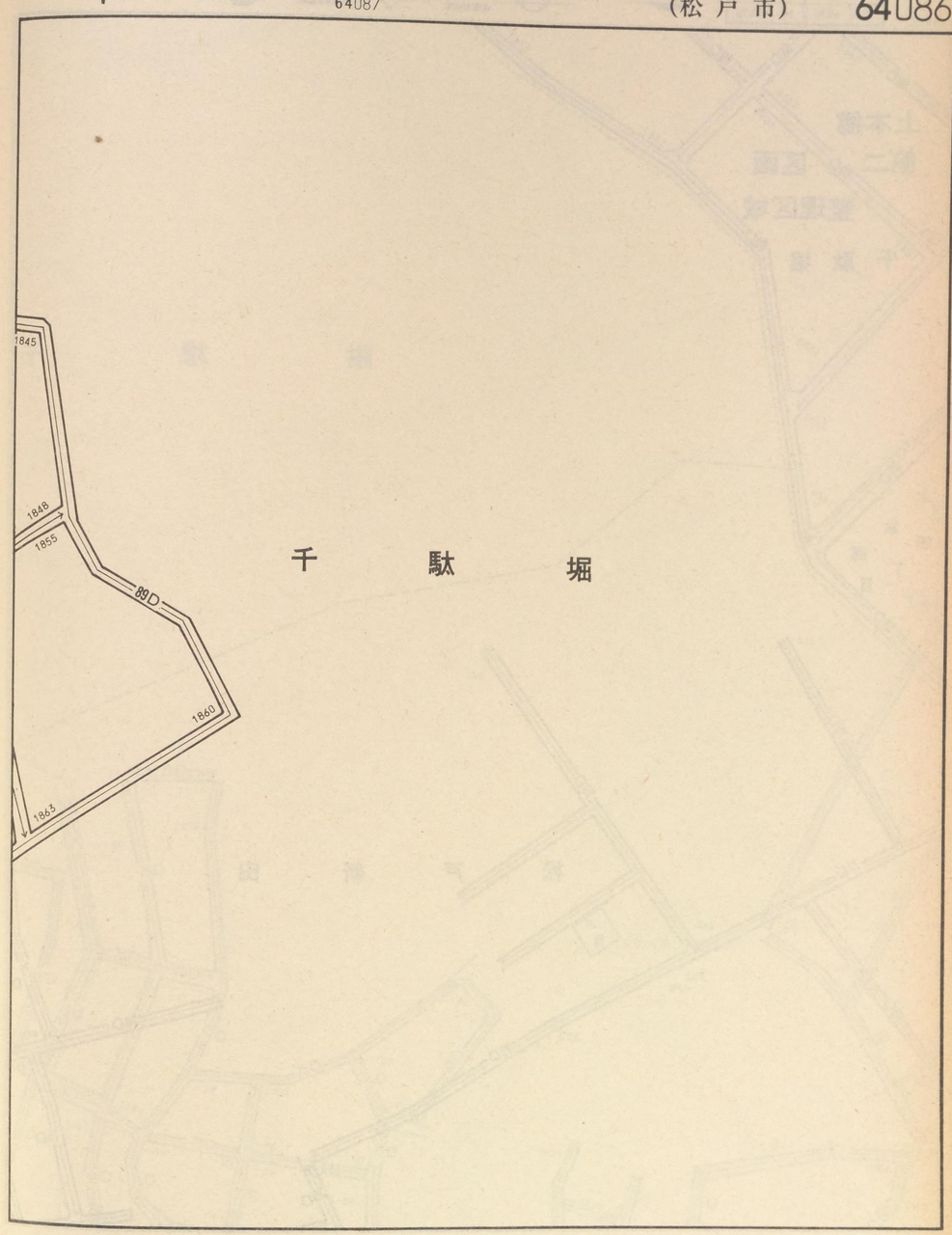

記号	借地権割合	記号	借地権割合
A	90%	E	50%
B	80%	F	40%
C	70%	G	30%
D	60%	H	20%

繁華街・高度商業地区
道路を中心として全地域
道路沿い

普通商業地区
併用住宅地区
全地域
北側道路沿い
南側全地域

中小工場地区
北側全地域
南側道路沿い
南側全地域

大工場地区
北側全地域
南側道路沿い
北側全地域

普通住宅地区
家内工業地区
無印は全地域

64087

上本郷第二区画整理区域

千駄堀

上本郷四丁目

松戸新田

公41

64086

上本郷第二区画整理区域（千駄堀）

64074

上本郷四

千駄堀

松戸新田

64099

64088

松戸
（松戸市）
64087

千駄堀

新山子供の遊び場遊園地

保証生乳

記号	借地権割合	記号	借地権割合
A	90%	E	50%
B	80%	F	40%
C	70%	G	30%
D	60%	H	20%

繁華街・高度商業地区
道路を中心として全地域
道路沿い

普通商業地区
併用住宅地区
全地域
北側道路沿い
南側全地域

中小工場地区
北側全地域
南側道路沿い
南側全地域

大工場地区
北側全地域
南側道路沿い
北側全地域

普通住宅地区
家内工業地区
無印は全地域

64088

社会福祉法人松戸福祉会八景台保育園
駒形こどもの遊び場
慈眼山證誠院
松戸新田
日本教団みのり寮
渋谷商店
平子工務店
内田靴店
ヤマオサイクル
太陽信用金庫みのり台支店
湯浅商店

64087
64075 松戸新田 千駄堀 64100
64089 稔台 日暮

松戸
（松戸市）
64088

学校法人八柱学園八柱幼稚園
千駄堀
日暮
日本教団みのり寮
日本石油八柱給油所
稔台
新京成電鉄