

89-125

嵩山堂編輯局編纂

分道
詳密
韓國新地圖

日本
嵩山堂發行

明治
88 10 A
内交

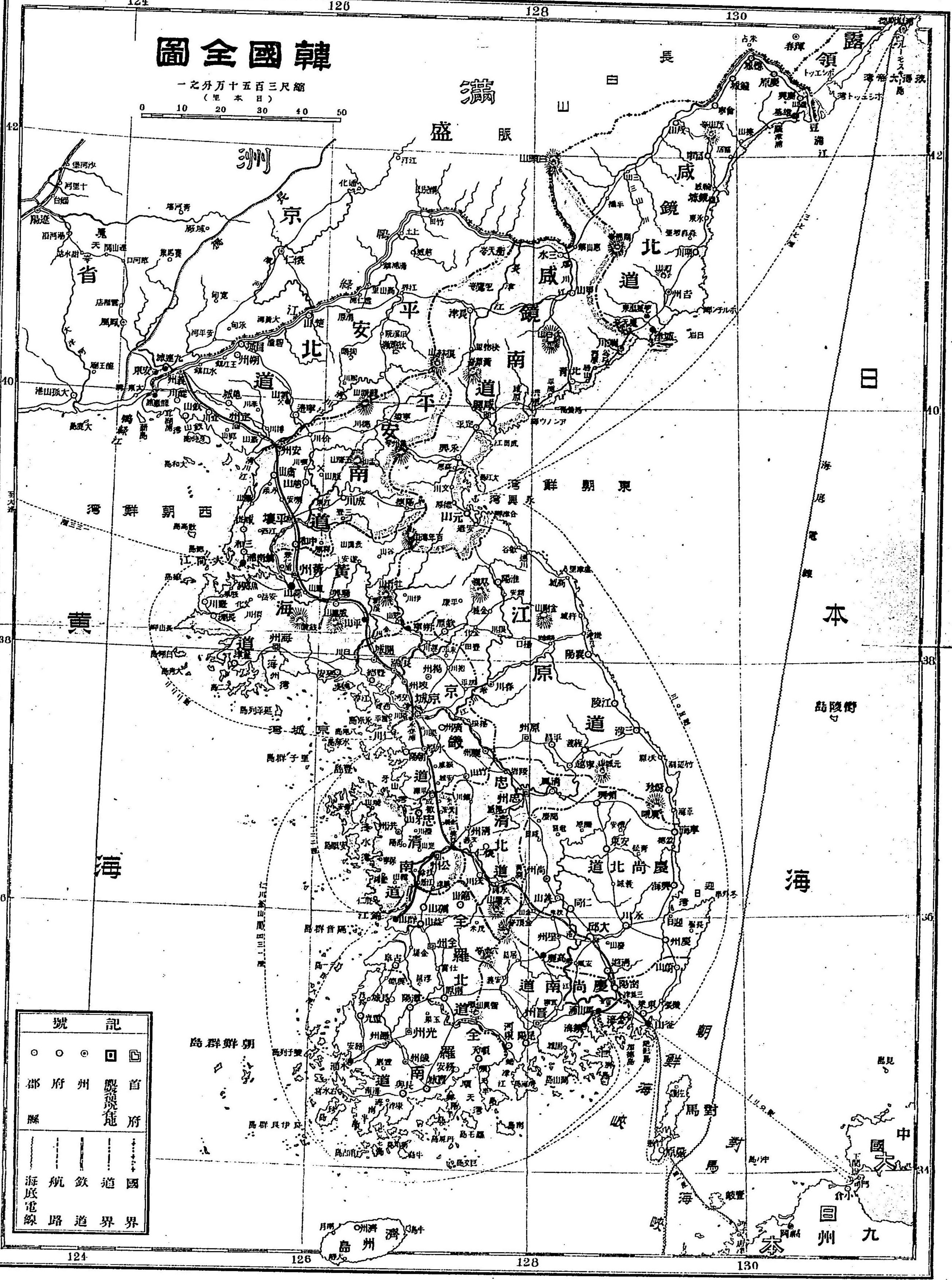

詳分道
韓國新地圖

方今人之志于海外事業者。必自清韓二國始。而欲知清韓形勢事狀。不得不據其地圖也。清國地圖。世間板行者已多。至韓國地圖。則其詳細完具者幾希。是志士之所以爲遺憾也。夫韓國內地。地之荒漠未闢者不少。而地味之沃。物產之富。所爲東洋之無盡藏。若開發之。則益于事業。實不可量度也。本圖分韓國十三道。自其山川國郡都府。以至物產之名目。詳細記載之。使人一目瞭然。從來韓國地圖之行世者。未有如此完具者也。於是從事于朝國之業者。始得與清國之業併行而同隆矣。有志之士。豈可不置之座右而領收其益乎。

固本
藏書

韓國全國圖

縮尺三萬五千分之一
(日本標準)



記號	
○	首府
◎	府
◉	州
◐	縣
◑	廳
◒	道
◓	國界
◔	鐵道
◕	航路
◖	海底電線

124

126

128

130

明治三十八年九月廿七日印刷
明治三十八年十月五日發行

分道
詳密
韓國
新地圖

著作
所有
權

定價
金五拾錢

製圖兼發行者

青木恒三郎

東京市日本橋區通一丁目拾七番地

印刷所

嵩山堂印刷部

大阪市西區新町北通一丁目六十五番屋敷

大阪市東區心齋橋筋博勞町角

發行所

青木嵩山堂


電話東局貳五〇番

東京市日本橋區通一丁目角

發行所

青木嵩山堂

電話本局七八九番



M

027020-000-9

89-125

韓国新地図 (分道詳密)

青木 恒三郎 / 刊

M38

ADI-0030

