

北川縣志

全部九卷
卷之九

如 280.127
42
部 = 3



卷之九
北川縣志

北川縣志卷之九

方位

中國居東半球之北部四川又居中國之中部而偏西北川列在四川之西北適當東經一百零四度北緯三十二度偏北三十六分西北壤接岷茂東北毗連平江東南

境抵彰安以此確定其部位雖屬西川道其實在省城之北地面雖狹而所在之部位有分畫保圻之關係故須明定述方域志

疆域

古者大司徒掌建邦之土地之圖周知九州之地域
廣輪而夏官之屬掌疆掌固以及司險諸職莫不各
重厥守以是知畫井分疆非細務矣北川雖微邑而
疆界畛域自宜釐然斯亦慎固封守之意也至於鄉
以嚮往之里以經理之通衢有場臨水有壩沙漲為
灘夾山為壩平土為坪水迴為灣亦附及之以備考

焉述疆域

縣在省北龍安之西南距府三百二十里地瘠居下
東至伏羌堡平武縣界一百二十里南至塔子巖交
錦州安縣界一百里西至水甕子巖灣茂州界九十里
北至黃土溝茂州界一百五十里東南至香水紫山
彰明縣界一百二十里東北至北池口番寨一百二
十里西南至大巖坊安縣界六十里西北至白細口

番寨界一百里東西廣二百里西北袤一百五十里
東南至省四百里

氣候

四川地當溫帶寒熱適宜物產之豐甲於他省非關
人力實氣候之作用也而北川在省之西北接近蠻
荒寒早熱遲氣候特殊更兼地少山多土質磽薄物
產之量素劣不能與川東南之區相提而並論於此

益知氣候之寒燠關於生物至重且大每年北川最
熱期間無過於三伏是時溫度約在華氏表九十三
四度而止最寒時無過三九是時寒度約在華氏表
三十二度冰點上下而止然最高之山九月至三月
尚有積雪故高山農作物其耕作及籽種與半山不
同半山又與山麓不同是在研究農業者細心而體
察也

山川

杜詩西蜀地形天下險此猶指雲棧巫峽言之少陵
因未至蜀西北隅也若石泉峭壁雲連長江雷震千
尋蛟窟一線羊腸奇險之狀更不同於三峽七盤磅
礴炳靈克生神禹此豈尋常枝峯蔓壑所可比哉世
界之山俱由崑崙發派此堪輿家所謂崑崙派出八
方且以乾坎艮震巽離坤兌為定位並謂艮震巽三
大幹入中國而北川山派確係震幹之嫡派所出此
脈正條自青海行度直入松潘至公幹嶺復開大股
出脈又分三幹左幹入昭廣右幹到崇灌中幹一支
向龍安一支經雪山而入北川境內復由中挿一支
左右兩水夾流而結禹王故里成天然宅窟至縣城
而餘脈始收於此可知山大則氣壯山多則力強重
重環列勢如眾星拱辰極所以神禹降生其間蓋應

山川之靈氣誠非偶然也茲將各區著名之山臚列於后俾閱者知北川山脈之大概云志山脈

酉山 在縣治後治之主山也山形肖酉字故名林木秀蔚上有平岡可列坐稱勝境焉舊名雞棲山

鳳凰山 治北一里形如飛鳳二水合流其下

石城山 治東一里

雲峰山 治北四十里峭壁峻拔五峰參差時現五色雲霞有真武觀甚靈土人春秋奉祀下為永平堡

金鳳山 治東八十里

雪峰山 治北四十里甚高峻冬有積雪經久不銷望之若銀屏

馬頭山 治北四十里

老鄧山 治東北六十里羣山環列一峯突兀揮漢有玉帝觀土人祀焉

三面山 治北三十里上有龍湫徑不及四寸而水不絕明史云龍安水出焉

金字山 治東二十里列嶂如屏岡巒聳翠居民敬處溪樹間野花異常絢目

帽盒山 治東南二十里與黃歧巔對峙嘗有雲氣數十丈橫鎖山腰蜿蜒流動經日不散

圓頭山 治東四十里山峯甚圓故名層巒峻壁泉鳴如雷中有山岫空洞可容數百人土人常避兵於此

四磊山 治東南五十里四山對峙如柱下有龍湫

望崇山 治東一里層疊起伏拱抱縣城其麓為學宮

素龍山 治東南二十里羣峯森列一山素白如龍頭角麟爪儼然開朗則晴烟霧則雨

九龍山 治北三十里峭嶂九巖如龍起伏第五巖下即劉兌坪神禹生於此

禹穴

明楊慎

司馬子長自叙云上會稽探禹穴此子長自言徧遊萬里之自上會稽總吳越也探禹穴言巴蜀也後人

不知其解遂以為禹穴在會稽而作地志者以禹廟傍小坎如春臼者當之噫是有何奇而辱子長之筆

耶按蜀之石泉禹生之地謂之禹穴其石香深人跡不到頃巡撫儀封劉遠夫修蜀志搜訪古碑刻有禹穴二字乃李白所書始知會稽禹穴之誤大抵古人作文言簡而括若禹穴在會稽而上云上會稽下又云探禹穴不勝其複矣如禹貢曰雲土夢作義雲在

江南夢在江北五言而括千餘里又曰蔡蒙旅平蔡
山在雅州蒙山在雲南今名蒙樂山上有碑具列其
事亦四字而括千餘里鄭玄孔穎達蔡沈夏僕皆所
未至而繆云蒙山亦在雅州如此則禹貢所紀山川
無乃俗所謂關門閉戶掩柴扉乎古人之言說義理
性命恐其不明則不厭複如易曰明辨析也詩曰昭
明有融高朗令終之類言山川物產則一言盡之如
繆鐵絲桑橘柚如微盧彭濮庸蜀羌髳之類更不複
書此易易耳

禹穴考

姜炳章

漢晉諸儒謂禹生於石夷之野者焦贛易林也謂禹
本汶川郡廣柔縣人生於石紐者譙周蜀本紀也謂
禹六月六日生於石紐者皇甫謐帝王世紀也范蔚
宗東漢書載良傳云仲尼生於東魯大禹生於西羌

鄧道元水經注禹生於蜀之廣柔縣石紐邨嗣後唐
宋諸公作地理志謂石紐邨以山得名唐為石泉縣
即漢廣柔縣地按石紐山在縣南一里川西郡縣諸
山無名石紐者則禹之誕生於此無疑也史記有登
會稽探禹穴之文而天下之禹穴有三在會稽者葬
處也在宛委者藏書處也在石泉者降生處也自明
人作廣輿記謂禹葬於蜀李蕃作禹穴辨謂神禹藏

書於石泉之禹穴而史公所探者即此又有謂蜀之
禹穴為憇息之所猶呂伯之棠舍耳予謂皆不足據
也蓋地為九龍山松潘番夷草地其發軔也至黃土
溝大山呷竹土司所轄也入白草番若百六十里歷
三神口馬鹿坪至關子門九龍摩空而起其中峯則
禹穴在焉八龍左右若護衛然其水有二派一派發
源於番若肉耳掛頂名禹穴外溪一派發源於第一

龍名禹穴內溪溪有血石溪之上為剗兒坪山勢忽
平夷^聖母坐臥之跡宛然山水並過九龍青泗口而
合折而注入滄江羣山萬壑或近或遠皆會於九龍
之前真神靈之奧區也或疑崇伯大臣不應居此洪
荒之世天子土階生民野處詩不云乎古公亶父陶
復陶之^穴亶父非殷諸侯乎然而洞頗仄偏勢難卜居
山腰夷曠自可築室時多穴處故稱禹穴後人因指
臨水之洞實之耳若云神禹憇息之所荒度土功足
跡徧天下其為禹穴何止於三古人往往作冢墓以
藏簡編如發汲冢得逸周書之類古稱禹登宛委之
山發石得金簡玉字書以知水嬴功成藏書宛委理
或然也古帝王漢以前無陵名皆謂之墓亦謂之穴
詩秦風臨其穴是也王者以天下為家禹崩於會稽
葬於會稽猶舜崩於蒼梧葬於蒼梧不必規規於守

邱之義也彼邱書燕說何足據哉

剝兒坪辨

董得科

北川舊志載九龍山第五嶺下即剝兒坪神禹生於此清縣令姜炳章作禹穴考石紐歌皆援用之黃仲笙先生作禹穴歌始疑剝有剝取義古無剝產學聖母誕禹斷無剝理易為呱呱而泣之呱余竊別有一說剝本音枯土學究或讀若剝今土人稱其地者於此字之音皆為誇字上聲與剝本音大異惟其意有墮字之義蓋即坍塌之塌方音稍轉耳證之俗呼孕婦坐蓐曰塌陶子與塌兒之義正合修舊志者不識誇上聲即塌轉音反謂無字而又誤剝為剝音近可代不惟義謬可攻即志書俗名歧一為二亦不可以信今傳後特辨之以俟博雅之君子

石紐歌

姜炳章

石紐盤盤摩青天
剝兒溪上血石鮮
古傳神禹降生
此至今溪水生紅煙
古石紐村此石泉
我來作吏忽三年
登石紐之山
分使我心茫然
龍鬚掛線鵝項仄
觀音斗閣闕王扁

龍鬚閣鵝項嶺觀音閣闕王扁皆邑險要地

滾滾湍流自西極
鼉吼鯨旬日夜顛
中有峴嵒之亂石
當門不許舳舻前
止有叢業之峻坡
元陽不許結
棹牽沃野千里
古人言無地何曾借
滴涓山栖鳥宿

老林裏晨星落落罕
毗連刀耕火種同
作苦春菽夏麥
婦子闖父老告予
土不堅
霖雨十日萬壑喧
崇山骨立失背肩
其瘠土也如此
吾民何以謀生
全爾毋市上酒家眠
爾毋醉後揮毒拳
爾毋樗蒲一擲田廬
捐亦有磷磷坡
衍山垣間一溝一壑
水潺潺水車孰是
過山龍激而行之
山之巔鹿場鼉穴
蒿萊地白露飛
飛飛禾黍芋椒
桐桑柘語便便
舌敬唇焦望眼穿
子

母香椒高索價一斛桐膏價數緡夫把犁鋤女牧蠶
汝八口家俯仰寬起衰振情吾無術面從心違爾何
安客秋我見山家老薄暮親持玉粒盤自言新田十
畝種沙社公試嘗新一展顏嗟我如獲真珠船二三
士子結茅椽橫經負來嘗相魚花裏尋師無名賢為
爾築石西山邊豪傑誰云擇地生跬步可以凌晨躔
忽報童子携文來翩翩歡然接見列坐偏我是深山

老學究視我如師勝長官趨卑志薄居隈澳墜梗沈
玩埋深淵登石紐之山兮使我心茫然我無鞭石鞭
鞭去惡山惡水成桑田我無鑿山鑿鑿去溪頭立石
為平川古人割鷄聞歌絃琴聲嫋嫋有餘閒讀書浪
說希前哲斗大山城撫字難頭童齒豁氣力綿日對
羣黎愧俸錢我安得藉神禹之麻霖雨飄飄風僂僂
桃花杏花香有色赤土白土春增妍登石紐之山兮

使我心茫然

蒼頭山

縣西一里望之蒼然上有天齊閣俯瞰羣峯挺秀江水濛濛色之勝境

蜀山

通志引寰宇記文記黃帝子昌意娶蜀山氏女即此

羊角山

縣西五十里

鐵釘山

縣西八十里疊嶂幽林相傳昔時嘗聞有馬嘶人語朝暮奏樂聲因以大許鉄釘釘之今釘尚存動搖不可拔

千佛山

縣西一百里三峯鼎峙上出雲霄陟其巔俯視川西如指掌上有寺蓋以鉄瓦有龍湫禱而甚靈

龍河

縣東南壹百十里上有龍潭水入於洞口出於洞尾中拱如虹橋望之若龍門故名水入羅家嘴注盤江

舍溪

縣北五里

青溪

縣北二十里

瑟水溪

縣北三十里

以上三水並注瀟江

大魚口河

縣北三十里至開平鎮合瀟江

白水溪

縣東十五里注瀟江

魚溪河

縣東二十里

敏溪

縣東三十里注瀟江下為秀竹壩

白泥河

縣東五十里通志云岸上為金錢壩有真武廟廟前紫栢約二十圍相傳嘗有紅蛇繞樹伐之復生無斧痕

甘泉

縣南一里山畔鑄甘泉古蹟四大字下有泉自罅出冬溫夏涼味極甘美

牛郎溪

縣南一里注瀟江

龍安水

在縣東南源出三面山合諸山溪之水東流入安縣界亦名安昌水又同安昌縣新堤記水出龍安龍爬山初若二帶東至神泉與諸谷漢水合始大

瀟水

一名瀟江縣西一里經邑城而南古志謂東至平武界以石泉讓鄉屬平武也雍正三年讓鄉撥入石泉則瀟水止在石泉不至平武

諸山考

北川倚山為城治真於百山之麓高岡大嶺複嶂層巒細析之大支有四西北一支從雪山發脈經呷竹生番黃土溝安邊寨三神口關子門諸山起九嶺是為禹穴縣城一支亦自雪山至大印山之白草河分支處也經亮風臺橫山子又二十里為敵那嶺前明官軍守禦之地至老鷹巖突起一峯為老鄧山至萬安堡轉而南為三面山又西南至青蓮寺蜿蜒而至

魏家坪一峰壁立則望崇山也是為邑之始祖山別
起平岡西山在焉其東南一支自大印白草分脈為
青崑子旋麻坪徐坪埡轉江油之乾元山至虎跳子
而盡其西南一支自茂州相公嶺發脈由馬廠山起
高峯為邑之千佛山過大化坪天香爐至川神鋪分
支為小溪山作縣城西護而大支過大溝為倉山為
石紐為帽盒諸山至曲山而盡自千佛山分支西為
鹿木園行數十里為佛山山南為安縣境蓋雪山西
北之外徼為江流之濫觴即羣山之鼻祖也為穴為
正支邑城為分支其餘嶧嶺橫亘連岡崩勢皆其雲
初也

河流

地之有河流猶人之有血脈焉血脈暢則人之體格
強河流清則地方之力量足此不易之理也北川河流

雖小亦大江源頭之一也况又出自縣境未合他江
而始成流且水道紆迴瀟灑曲折以狀靈秀之氣勢
足以陶人之性質無惑乎神禹降生其間得鐘毓之
靈也考舊志此水名湍江蓋因水勢如湍沸之狀故
有是名溯厥水源則有三派合為二流至縣乃合而
為一其西北一派最長發源由松潘交界之雪山人
跡罕到之處初經呷竹生番地而出白草河南流一

百六十里至縣城之西合流隨行有眾溪水注入此
正派也其西一派發源於青片大山東流一百餘里
而至墩上又有茂縣相公嶺發源之小派附之由此
折向東行經六十里而至縣城之西於是二流交會
成一大河東行二十里至漩坪南折三十里至曲山
折北二十里至鄧家渡再折向東南而至通口更經
江彰兩縣界而出漫波渡入注涪江據此便知此河

之特點與他流迥異也惟其中有觀音巖陽兩大灘
行筏木者視為畏途焉後附志各溪流如下

白草河流域 北流正脈發源於松潘白草番地界

磨盤溝 北口上流距城一百二十里合江

竹林溝 北口上流距城一百三十里合江

太白溝 由外白金鳳橋合江距城一百一十里

內外溝 由小壩底合江距城八十里

龍藏河 由杉棚子合江距城九十里

桃紅溝 合龍藏河入江

聚寶河 由小壩地合江

蛇溪溝 由弓拱橋合江距城十里

大魚口嘴 此溝為中區北面最大之支流內合小園口溝後因溝而合河各水經
梓潼廟大艾林而出由大魚口合江距城四十五里

清泗口溝 此水由廟平合江距城十二里

青片河流域 西流正脈發源於青片大山經茂縣百什馬槽西場而入縣界

碧溪口溝

由麻窩場上游合江距城一百八里

雞灣河

由麻窩場上游合流距城一百九十里

平地溝

由塌地堡河上游木巨平合江距城八十里

桃平河

此水由茂縣桃平而入縣界至墩上合河距城六里

三道河

此水由千佛山發源經二溝頭而入杏子坡合江距城五里

通平園溝

由濛濛灣對門合江距城三十五里

老溪溝

由青岡堡合江距城二十里

湔江流域

西北二江合流以下

湔江辨

舊志云湔水出玉壘山玉壘在茂州保縣北漢地里

志綿虎縣有玉壘山湔水出焉郭景純云玉壘作東

別之標是也迤入灌縣而遽注於邽新繁諸縣秦李

冰鑿離堆虎頭於江中即此而非北川之湔水也北

川湔水去玉壘三百餘里中隔大山風馬牛不相及

而謂出於玉壘謬矣。湔水之在北川者，源有三派，合為二流，又合為一流。其西北一派源最長，自西番草地雪山來，雪山距松潘八十里，夏有積雪，寰宇記稱交川縣有雪山，人跡不到。古交川即松潘廳地，經岷竹喇嘛生番過黃土溝入北川。白草河東寨東南流一百六十里，眾山溪水注之，至縣西北正派也。其西一派發源於青片大山，行一百五十里至壩底堡，俗名壩底水，又西南一派發源於茂州相公嶺，行百餘里至桃坪，又二十里入邑水，甕子經鐵索橋壩底水與之合，高又八十里，亦至縣西，與正派相合，乃名湔水。從前無湔水之名也。安得以灌縣之湔為北川之湔乎？於是經縣城東二十里至漩坪，南折三十里至曲山關，又二十里東注鄧家渡，又東南五十里至通口，經江油縣界黃蓮橋至彰明縣之漫波渡，出綿州。

注大江郡志勢如湔沸故名湔水亦名北川水元和志作石密水從前地志本未嘗誤自彭韶形勝云湔水自石紐出汶川彼不知石紐為北川之地一似發源松潘徼外之湔水逆流而入茂州之汶川以致後作堤堰志者皆踵其誤而不之察也故辨之

水磨溝

在縣城南一里溝內為大溝村

陽田溝

在縣東南二里

石窩溝

在縣東南五里深坑子合江

白水溪

在縣南十二里合江

漁溪河

在縣東二十里合江

漩坪溝

在縣東二十里合江溝內分上下兩村居民數百戶

黃歧溝

在漩坪下樓板橋合江

曹三溝

在縣東十八里繼壽橋合江

陳家壩河

此水合數小溝而成至鄰家渡合江

螞蝗溝

在縣東一百二十里由通口合江

三溪口溝

在通口附近沙灘子合江

以上三大流域尚有小溪數十分頭注入於地上
關係不甚重要未及詳載

面積

全縣地形以道里準察東西濶而南北狹蓋自西境
而達東境計長三百三十餘里由北界而至南界計

長僅一百六十里有奇以此便可證明濶狹之度量
並可以確測全面積之度量茲以四至之道里用算
法測量全縣面積達貳萬四千方里後篇區劃及土
質兩圖其大小比較可得其梗概焉全縣地面方域
見輿地圖

區劃

自禹貢有九州之別而區劃之制已微露端倪其後

分郡縣或分省道雖曰以資統治要皆區劃之事
 實也當清末民國之初實行各縣劃區之制因地方
 事業漸興事務日繁每縣方域大者千餘里小亦數
 百里若不分區劃段各任專責共奮智力何以現治
 理乎故區劃之法為事務紛繁時代所必行之事北
 川區劃早已實行茲特附分區對照表面積比較圖
 使知各區之大小廣狹更製區鎮表以志各場之方位

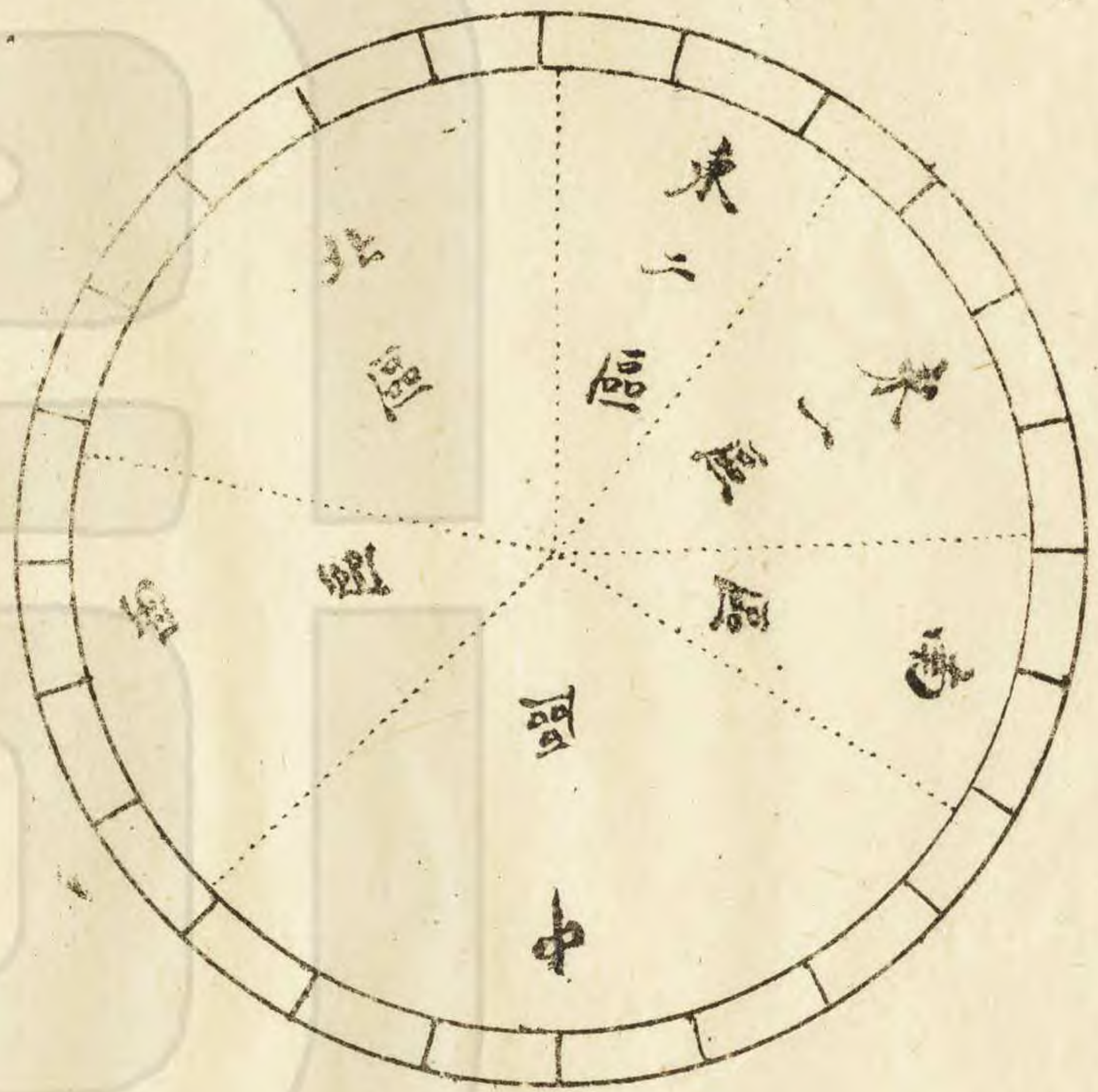
縣治分區對照表

國務區	教育區	自治區	地籍區
第一區	中區	城區	中區
第二區	東一區	興隆鄉	通口香 水一帶
第三區	東二區	龍鳳鄉	陳家壩 柳家渡
第四區	南區	武安鄉	曲山及 播鼓坪
第五區	區	至隆鄉	液坪 一帶
第六區	西區	永興鄉	壩底雙 及麻窩
第七區	北區	太平鄉	小壩底 外台龍坎
第八區	區	復成鄉	吃場帶
			備考
民國十七年國 務委員會劃分	民國十五年 教育局劃分	民國初年創辦 自治籌劃分	

西區	東二區	東一區	南區	中區	名稱
壩底堡	陳家壩	通口場	漩坪場	縣城	地點
逢一四七趕	逢一四七趕	逢一四七趕	逢三六九趕	逢四七十趕	場期
八十里	一百里	一百一十里	二十里		道里遠近

區鎮表

縣屬六區面積比較圖



全縣面積
 合計二萬四千方里
 圓周每段一千方里
 以山路計算

北區	小壩地	逢雙日起	八十里
北區	片口場	逢白日起	一百四十里
北區	龍藏	逢單日起	一百一十里
西區	麻窩	逢一四七起	一百七十里
南區	播鼓坪	逢三六九起	六十五里

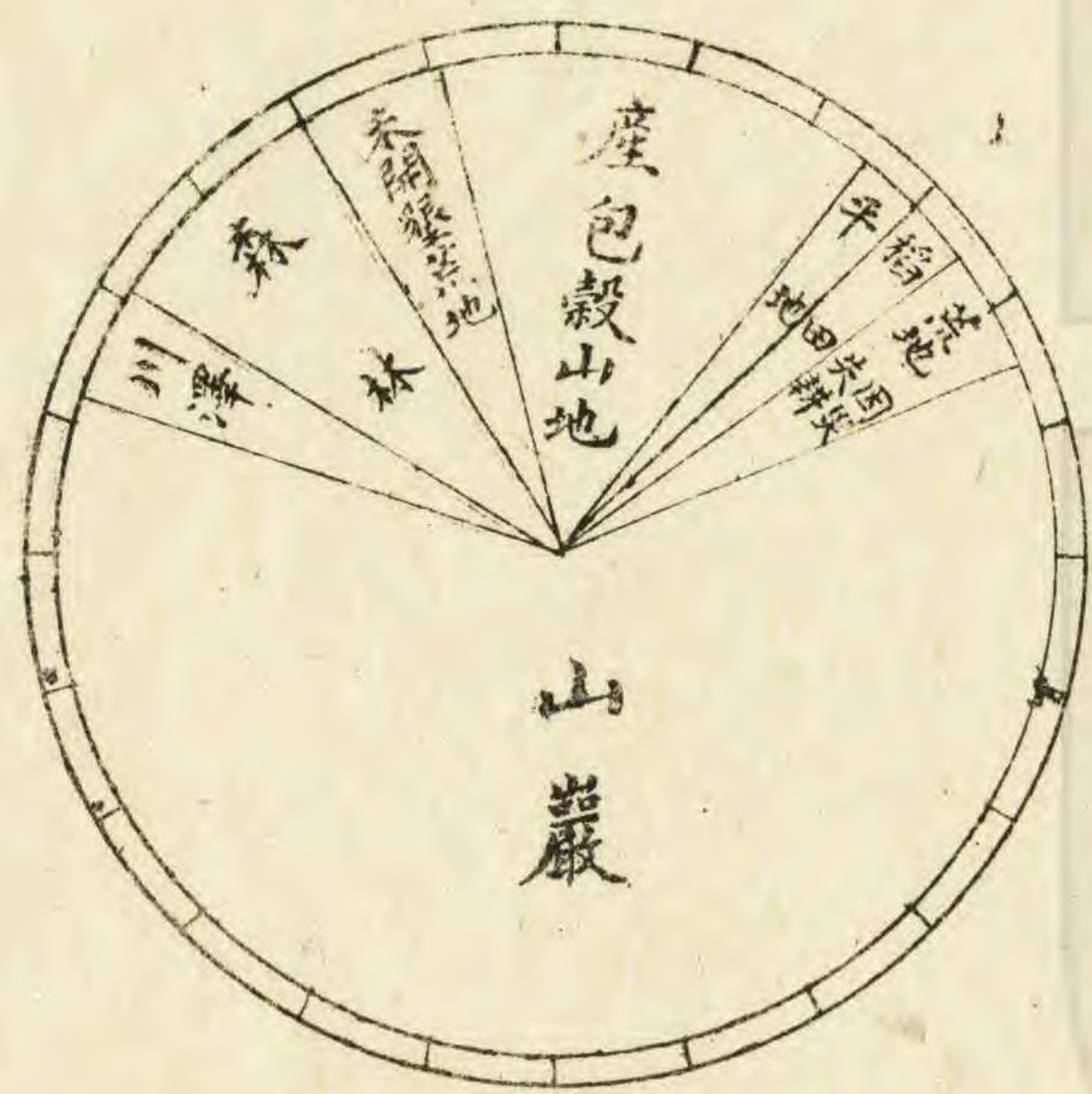
土質

古人辨五土以別五方此就全國土質而言也蓋五

土以青赤黑白黃五色為定位實稟東南西北中五氣而成質故禹貢叙土色甚詳則物產之優劣以分若北川廼叢爾邑占地不過一隅當有一隅之土質視土色以定肥磽此誠不易之理查縣各區土質各有不同如中區土色純黃土質黏性沙礫土占十分之一二黑沙土占十分之二三全區物產平均南區土色赤黃沙土占十分之二區之東南南物產強區之

西北物產弱東區則沙礫石塊之地獨多而泥質土甚少且土色微帶青黑物產素饒民多殷實西區全境沙土更帶白色故該區有白沙溝最著名惟出產平常無足稱述北區黑沙土占大多數泥土甚少各種物產亦豐所以民多富有由是觀之吾邑雖小而五氣悉備五土賴以生成五穀藉以資生五方於以判定民生托庇實賴此也可見一隅之中亦帶有五方之氣色性質為故夫各區之土質既知物產之優劣立辨惜縣屬地少山多土質薄弱面積雖廣亦奚以為茲特將全縣土壤分類比較繪圖志之

縣屬土壤分類比較圖



圖周每段一千方里以山路計算

舊志稱北川地
面山七地三茲
復以精細測算
甚為明確其地
之分類有稻田
平地山地荒地
四種約占全地
四分之一餘四
分之三則為山
林川澤及石岩
矣如上圖

道路

邑介萬山之中四圍重阻道路崎嶇河流險惡交通
素感不便以路線而觀上通松茂下達成綿以實際
而察陸無車馬之行水無舟楫之運行旅往來甚患
苦之雖境內縱橫俱可通行亦不過如鳥道蠶叢行
多攀藤附葛所以人民多貧乏實因交通不便之所
致也值此世界交通首重水陸途程北川道路究應

如何改良方利運輸尚待商確述道路

東走綿陽二百一十里出擂鼓坪外皆平路

東北走江油一百八十里出通口場皆平路

南走安縣一百一十里出擂鼓坪皆平路

西走茂縣一百七十里全係山路

西南走成都四百里出擂鼓坪外皆平路

西北走松潘三百六十里全係山路

北走平武三百二十里全係山路

津梁

爾雅曰析木謂之津天文志曰梁為天橋蓋水險難越非猗約無以通往來也北川疊壑重山舉足皆是鐵索竹綆權渡繩行在所不免矣然修葺有時險境亦成坦途夏令曰十月成梁斯固守土者之急務也夫述津梁

中區

登雲橋

在縣東南百餘步其橋以篾綆聯絡而成即索橋也舊志洪武四年為主簿盧子亨所創建兩岸各樹一樓下置大柱十二根上疊以重石若為莊櫃石柱用機軸引綆十二條圍約丈長四十八丈繫於兩岸大柱上密布荆芭寬八尺每歲仲春更易以為常例雙篾完全取自官竹山橋之形狀見輿地圖

普緣橋

在縣西南水磨溝前前為木橋上蓋瓦屋於十六年五月初九大水冲沒是冬由縣人議建石拱橋於十七年三月完工更名

捲洞橋

在縣北里許因岸狹溝深道路驟斷乃大架巨木密布厚板更建瓦屋以庇風雨往來稱便

文瀾橋

在縣北十里以竹綆為之與縣城索橋無少異

天賜橋

在縣西十里青崗堡側係石磴拱成工甚堅牢

通濟橋

在縣南五里以木為梁上建瓦屋

大石橋

在縣南六里小馬鬃山麓

張公橋

在縣南二里以石架之在普緣橋之上流

同善橋

在縣北四十五里地名大吳有石拱橋一洞係梁月卿所建

福善橋

在縣北五十里地名開平鎮以篾索為橋一年一換係梁月卿建

南區

善慶橋

在縣東南二十里渡坪場口以竹篾聯絡成橋與縣城登雲橋一様非場而堅固殆有不及焉

雙板橋

在縣東南二十里此橋以石材建築者

石龍橋

在縣東三十里前以鐵索為之

羊角橋

在縣東四十里初以鐵索牽成後建石橋未幾傾圮復用鐵索

新橋

在縣東四十三里以鐵索牽成者

六一橋

在縣東四十二里地名涼風台扼三溝之要衝頭占形勢現用巨木為梁往來極便

繼善橋

在縣東南三十二里係石材架成者建於馬鞍山麓晉三溝口創修為渡坪元翁繼修為劉陰明等

大水灣橋

在縣東南三十六里係石材修築者建不知何年因無碑記可考

麒麟橋

在曲山場內即安北西縣交界之處係石拱成

東區

萬安橋

在縣東一百二十里建於通口下場跨縣河出口之處西岸豎樓亦如縣城索橋之狀況

北第一橋

在縣東六十里以石材建築者

福善橋

在縣東半里媽蝗溝口上以數巨木橫架之并建瓦屋而今頽敝不堪

鄧家渡

在縣東七十里為向時古渡今依舊抹船未能變更今更分上下兩渡

曲山渡

在縣東五十里以抹船為渡

西區

落木橋

在縣西五十八里初係板橋因地勢險惡時虞顛越近改建石料拱橋為玉福善等提倡建築云

富善橋

在縣西六十里地名墩上初為索橋近來茂北兩縣紳民捐資改建石拱橋為永久之計

凌雲橋

在縣西八十里壩底堡場外初名永安橋旋被瀑水冲壞乃移該橋於下流仍築為索橋

苦力橋

在縣西九十里之李家坪為苦力王為富儲蓄工資所建改名苦力今天改為姓善云

花橋

在縣西一百零拾里麻窩之高溪為咸豐時所建近又培修更名福星橋

北區

迴龍橋

在縣北九十七里附近外白以篾索結成者

雙龍橋

在縣北八十二里亦係篾索構成

弓拱橋

在縣北五十八里用木竿搭造二年一換為常其形勢見輿地圖

永興橋

在縣北一百零五里以木板勦絡成橋

金鳳樓

在縣北一百二十里以木聯架而成橋

迴龍橋

在縣北九十里下因木竿搭造上架木板

青雲橋

在縣北八十五里亦木板架成者

寶元橋

在縣北一百里係木板修成

曜龍橋

在縣北九十里光緒三十年以木板修成

飛龍橋

在縣北八十五里係用木板造成

蟠龍橋

在縣北一百零五里民國七年木板造成

通濟橋

在縣北五十四里以木板構造者

長興橋

在縣北八十五里民國三年以石拱成

關隘

左思蜀都賦一人守隘萬夫莫向守內關隘之險詎
有過於蜀者哉北川蜀之要地也內障成綿外屏岷
羌昔年吐蕃入寇邑為必經之途故守土者綢繆未
雨三致意焉考放藉以志之如登文鏡籌邊樓可按
圖索也若第謂古蹟所存不忍湮沒將昔人經營苦
心等諸月榭風亭已乎述關隘志

南區

曲山關
播鼓坪堡

在縣東五里地名德關嶺地勢之險不亞劍閣守縣東第一險要門戶可
扼安北之交通
在縣東南六十五里明天順四年置堡

東區

鑽子堡

在縣東九十里明天順四年置

徐坪啞堡

在縣東一百十里明天順四年置堡

西區

石泉堡

在縣西四十里明嘉靖時置

石板關

在縣西六十里為西來重要門戶因與茂縣接壤

壩底堡

在縣西八十里城周二百六十四丈又築邊城為壩底之北城周四百一十丈該堡最近青化板金等生番故在昔為小東路之重要衝也

通寧墩

在會通

枕肥墩

在枕肥嶺之陽

回頭嶺墩

俗曰船塢坪在壩底堡之對岸

船頭坪墩

即白印堡下至其間堡十里墩高二丈五尺今圯

白印墩

北區

北渡平

在縣北五十五里為中區與北區分界之處形勢扼要

走馬關

在北區小壩底場後面山勢險峻自古用兵者必爭之地明末都督何卿創平番亂在此多立奇功人民建有生祠俗稱走馬廟是也

東嶽嶺

在內外溝以上距城一百里為北區太平復威兩鄉分界之地登其山有左右顧盼獨導之象國務防守之地以此最為扼要

梭子口要隘

距店口場五里為北川與松潘交界地點北區邊防之要衝也

以上四處皆現今之要隘查舊志北區有雋溪堡大魚

關徐塘堡山茅堡鎮印堡茅堆堡大印堡龍平堡大方

堡伏羌堡番塞墩絕番墩各關要地點或已剝歸平武界
或圯塌無存今在境內已不可考

中區

復土堡

在縣北二十里平番失守後邊堡於此城圍八十五丈當清四口桃紅諸番要衝

真邊關

在縣北五十里城周五丈大昔為河亮口梨樹坪諸番出沒要地

永坪堡

在縣北三十里城周一百三十六丈昔為禦敵重要之尾城基尚存

萬安堡

在縣北四十里番龍安南來之路

振番墩

在大艾林之印板崖村今圯

觀化墩

在木崖村

嘉平墩

在石磴坡村

喜豐墩

在溪頭溪

上雄關

在縣北一里為縣城北尾一帶出入要道

石泉堡

在縣西四十里城周五十五丈今圯

按舊志邑之關堡多建自明朝嘉靖時代為備西北

兩河之生番蠢動而設關實廣於堡堡又大於城每關堡
有城城各有樓城內有署有廂有堂有宅有營房有防守
軍官有各募鄉勇大者百餘名小亦數十名其墩臺各
有守兵察其營壘形勢有若碁布星羅甚為得法蓋
大半出於都督何卿之規劃迄今四百餘年地方得長享
安全皆昔日典斯土者善於經營之力也雖風微人往
而故壘之猶有存者特參志之

何公生祠記

副使高第

守備都指揮耿君堉遺其僚友寓書於第曰屬者堉
與百執事奔走總戎何公幕下有事於白草逆羌未
幾元惡授首諸塞削平堉輩賴以追責邊境賴以底
寧罔不感頌公德乃合謀取為生祠將肖公像於中
晨夕瞻仰其庶乎繫邊人之永思也敢以記請第辭
之不獲曰諸君知公所由以成功乎是為忠丞東沙

張公極揚以薦諸上公始自京營受命而來親冒矢
石出奇制勝不數月而大功告成夫謀定而豫令行
而肅實惟張公尸之且公之功將書諸史丹銘諸鼎
彝以傳諸無窮抑且待生祠而後顯耶諸君曰是祠
也非徒以白草之功爾也公自提督壩底懋著勞勩
仍累晉秩以至今官歷涉川貴三十餘年所至用兵
如神其在松潘為最久惟公有京營之寄使其時公
不得命則雖吾張公以海內名碩尸諸其上欲驅數
萬之兵深入羌地則將誰與耶夫自昔言之公功在
諸路者不啻十倍於今由今觀之公功在白草者獨
為震耀於昔所謂史丹鼎彝有國之公典也生祠是
叔眾人之私議也第乃謂諸君曰公誠有功於全蜀
顧常見公舉事深沉而不露及其有功則退然不以
宣諸其口或為公稱賀公則毅然曰是主上威德所

致卿何與焉雖古之名將不過是也諸君之為生祠
夫豈公意哉其亦有考於前聞乎諸君曰有獨不觀
諸有宋安丙乎丙為蜀制置使平吳曦之亂蜀人感
之嘗為立祠矣大儒魏鶴山先生實記其事丙在當
時不聞辭拒使於義不可鶴山亦豈苟焉以徇人者哉
夫曦之亂亂在一人比於諸路羌夷世為蜀患者何
如子何不為鶴山以慰我邊人之私耶第聞其言之
有徵也咨嗟久之乃直書以為祠記祠在新建永平
堡城東乃公舊嘗屯兵之地云

白草歌

姜炳章

明運當中葉邊事日紛綸尚方無長子行陣仗私人
吐蕃遺孽遍江岷白草跳梁連風邨賊騎未連營官
軍忽瓦解今日攻堅城明日燒官廨殺人如麻以其
由為醢三巴東錢東沙君(張公時徹)合疏乞還何將

軍都督何邈走馬嶺頭黑霧昏走馬嶺下漢軍屯將
軍誓軍門嗟我貔貅士如其抱頭生寧使斷頭死直
入虎穴得虎子天贊成功乃在此士盡啣枚馬不鳴
風聲雨聲軍無聲整弧而呼將軍登忽爾霧捲驚天
兵軍威赫如電番兵猶塵戰將軍提卒九千人摧堅
陷陣面當箭鵠矛鶴矛鳥獸散鷓兒軍士搜賊營四
千八百七十碉樓一日平自此承平數十載野子狼

心總不改歲在丁丑尋戈矛走馬嶺頭營故壘開府
王公武畧雄(王公廷瞻)大帥劉君意氣同(總兵劉顯)埋奴
號罪折矢誓願為白人從華風(番民以白為善謂善人為白人)
氏羌叛服無常性德布威行自效順聖朝振鉞赫神
武裂闔馘獻清六宇西域三十六國歸版圖何況區
區白草風邠一九上朝議內地黠蠻官但教長吏為
慈父浸濡雨露百餘年襁褓耨安作苦兩度蒼藹

春復秋一身禮德晴兼雨鐵脚銅錫昏禮教樹頭木

尅錢刀數嗟我來作吏驅車過河西大鴨渡徙小鴨

渡小桃紅過大桃紅(四處皆舊寨名)鱗鱗石瓦覆牆壁亦

有為樓雄里中蠻女簪花雙辮髮絲帕裹頭螺鈿結

兒童拍手呼阿公我欲與言稱沒煞(番民呼官府曰阿公謂不知為沒煞)

咿嚶雜嘈難為聽喚譯譯來為予說東隣父喪焚父

骨西隣殺牛療痼疾南隣持籌兒為奴北隣負債女

離室願將花雨洗蠻風忍使吾民千三又紛紛父老皆

點頭赭汗津津額額流人類雖殊人性倖何但朝鮮

風俗化箕疇風清月夜農家宿吠犬不驚案無牘忽

聞隔隴有書聲知是延師夜課讀楚然心喜喚出來

親為授句再三告漫言禮義俗居然安樂鄉花椒樹

樹撲鼻香麝菰果果含春光番兒版築工番婦甃甃

織亦似漢祗鎮日醉燒香誰云番土頗饒漢土香吁

嗟乎依然白草與風邇昔為戰場今良民白草之民
民更馴鷹鷄化為鳩豺虎變為麟武臣不用武長吏
惟推循秋霜春露咸與思會見百世無兵革駸駸禮
讓之化淳

古蹟

已往謂之古遺物謂之蹟因覩跡而懷思即可緬想
夫昔人之風概北川自中天之世降生大禹聖跡昭
著留傳至今已編可考他若雲亭駟馬古柏草堂以
及名流觴咏之地隱逸卜釣之區亦代有遺址焉試
觀今日之破瓦頽垣何莫非昔年之高門華閥斯時
之荒墩廢堡又豈非古時之巨鎮雄關耶覩其跡以
想其人感不絕於余心溯風流而獨寫彙而存之庶
幾景行之意也述古蹟

神禹故里坊

大禹生於此處後世稱為神禹故里縣南二里建有本坊以紀念焉

石紐

在縣南一里石壁刻石紐二字書體古雅

岫巖禹碑

碑上蝌蚪文自衡山移來高約八尺豎木亭覆碑有搖亭碑動之異碑在禹殿前係明代所立

張魏公碑

在城內汎署側魏公係南軒文

太子墳

在石紐側明代封宗族三石泉汲其地今碑上隱約現故太子三字土人呼之為太子墳

東嶽宮柱龍

此廟係宋代所建殿柱二楹各塑一龍蟠其上長約二丈大約五圍盤旋繞柱活動如生誠美術之上乘也

帝王宮鐵鐘

此廟甚古與縣僅隔一河殿前有鐵鐘一口重約四五百斤每朔望佳持故播聲聞十數里外

董天官故宅

在縣東南十六里之新堡明初董天官進平番亂曾建宅於此

天官墳

即董天官墳塚也

甘泉

在縣東半里因崖壁有水溢出味甚甘故名甘泉後人因刊甘泉二字於其壁

禹穴

在縣西北三十里九龍山下澗谷幽險人迹罕到沿溪而入飛湍急耳至血石絕壁下忽開一窟僅容一人窟頂有竅如盆大者曰簸箕天

剝兒坪

在九龍山第五峯之畔地稍平巖如坐臥狀相傳禹母抱兒嘗坐其上故名剝兒坪至今遺跡宛然

血石

在禹穴附近溪石上俱有殷紅血点像生禹時所遺之臍血也四川通志謂此石能催生治心痛凡患之者將血水而滾水飲之服之立愈

洗兒池

在禹穴側有小池水色全赤四時無變相傳禹母誕生後洗兒處也

採藥亭

在縣對河石紐村之石鼓山上其山朝暮有五色霞氣昔大禹曾在此採藥故有是名

威儀亭

在縣北二里唐時改為泮武場而今故址猶存

誓水柱

在縣西城下河岸上石柱高丈許圓丈昔人為防水戕乃立此柱

峯頂寺的肉身

初明有隔河之佛也寺僧飛身於此以為其遊塔坭其身以塑之至今猶凜然

鐵釘山的鐵釘

在縣西八十里昔年每有山崩之異勢若萬馬奔騰全穀伐之聲如聽之則雖有
笙蕭鼓樂亦人恐懼他處因製大餘鐵釘釘於山頂其性遂絕

水底足跡

相傳楊升卷荷葉后到此后濯足溪塘邊印足跡於水底石上至今足跡宛然

木頭井

在縣東一百二十里之三溪口有天然水井深不可測內甚潤有數巨木橫浮水面大約數
人合圍無從考究其原因

轉經樓

在縣北城內後一小山之巔塔樓四合上有一樓相傳古代表人所誦之經以紙書之貼於樓
內力轉之以代翻讀可免罪愆至今該地已無矣其遺跡已不可見僅一樓猶存

交通

邑地處西陸萬山叢雜陸行鳥道羊腸水道則有全

花巖羊二灘之險舟楫因以不通前代本防備土蕃

之要區往來松茂之孔道今者夷情不擾安茂之旁

路即大岩之路或蘇
時為小東路

又開且土瘠而物產不豐商旅於焉稀

少是邑之在今既非繁富又非要衝故鐵路馬路亦

無法建修謹將有關交通數則聊記於後以待為政

者之推廣云爾記交通

縣道局設於民國十一年附設縣公署內今廢前代公文用兵差役遞私人信件則覓便寄交清光緒三十年始設郵政代辦所於城內中街民國八年改郵局漩坪曲山擂鼓坪通口皆設郵務代辦所民國十五年春復設鄉村郵政於西北鄉於是片口小壩底龍藏外白壩底堡麻窩等場皆通郵路矣

邑山險水惡交通均覺不便已如上述歷任之欲修治道路者甚多皆苦於款費難籌事遂中止去年楊知事鈞衡又欲修漩坪至曲山之路以工多款鉅籌辦維艱乃商諸縣紳擬將陸上交通移於水面交通經眾協議皆以為祇須鑿開金花灘並除去河內礁石造板船十數隻即可由縣河通至曲山減肩挑背負之勞免山路崎嶇之苦真費廉而工省因款項未

集尚未舉辦

縣城街道凹凸狹隘行者苦之知事楊公於十六年
秋集紳籌改修馬路先於縣署二門內修模範馬路
一道以為之倡次於十月四日開工修築閭城街道
馬路閱兩月而落成用經費五仟餘釐

十七年春奉防區長命令安設安北電綫於陰曆正
月初五由安縣開工至正月十九日已達縣城共豎
電桿六百貳拾五根於縣署內安置電話機直達安
縣以通龍綿各屬名安北電話

十七年秋值大旱之後人民流離失所者不計其數
縣長謝長卿集紳籌議捐集巨資培修曲山一帶道
路以工待賑安插難民於舊歷九月開工擬修寬八
尺經費預計若干釐現已動工修成數十里矣

白水溪修路碑記

嘉慶二十六年

權名泉縣事

孫旭齡山陰人

蜀中山水險於天下而路徑亦因山水而險石泉縣乃
古之石紐村千峯萬嶺攢簇如林無多隙地其澗水
發派於西番源高而性駛繞城東注沿江小徑上下數
十里即入省通衢也在前朝築墩堡以禦土番誠一
丸泥可以封關官其地者無不道其山川之險峻予
夙聞之而未以為奇峩歲適奉檄來守茲土自神泉
抵縣中路皆循江而上半倚石壁半俯急流移脚跟
於石骨倒人影於江波心旆搖搖不敢仰視其曲折
崎嶇之道壑樹朋徑亂石懸岩俱能作梗不特車難
方軌亦且人難並肩日斜鶴嶺徑轉羊場林蔚馬繫
峯連馱背豈足以盡其形狀也哉余遊西蜀數十年
矣所到之處非山即水固有若斯之駭歎自余蒞任
以來未常一刻去此事於懷也因斯平治道途乃王
政之要務即於丁丑仲春捐廉為首倡自縣抵安界

綿亘六十里石工則任於官土工則借於民凸者平
之凹者填之闊者劈之狹者濶之惟雷打石白水溪
數里更屬崎嶇甚至澗橫路斷取徑河沙時逢大雨
灘連山水即時覆沒行人多攀藤附葛寄性命於不
可知之鄉余詢諸父老僉云每歲築於魚腹者蓋不
知幾許無藉可循只得另開山徑使一勞而永逸余
甚喜石邑之民之能踴躍從事皆樂捐地以勸厥成
甫兩月而蕩平前為險途今為坦道矣余非敢自詡
為功也聊以盡守土之心與人同善云身至於隨時
補苴是則有望於後繼者

食貨志小序

禹貢梁州厥田惟下上厥賦下中三錯

第八等雜出七

等九

諸葛武侯稱蜀為天府之國沃野千里蓋

指成都附近各縣而言耳北川則重岡疊嶺夙有山七土三之諺地之貧瘠可知前清薄賦輕徭民國因之夫田賦量入為出歲有可紀者也偶遇凶荒蠲租之令屢下

見舊志蠲租條

經制月椿今

攤量出為入歲無可紀者也即遇凶荒取盈之令難除此流亡之所以日多也北川人口比較

前清報部丁口減少幾至半數實因民國以來兵荒水旱遷徙流亡之所致也唐賢韋應物詩云邑有流亡愧俸錢是責在有司也馮庸曰啼饑號寒之聲充耳不聞覆巢屋社之慘孰視無覩是不獨有司之責也至於空倉鵲噪泉府蚨

飛物價騰踊民不聊生宋蘇轍曰事之害財者
一曰冗吏二曰冗兵三曰冗費三冗既去天下
之財得以日生矣作食貨志

田賦

舊志雍正七年丈量准丁糧合併積算按種徵銀花戶墾輸稻中
下旱田地共一百二十二頃七十七畝應徵丁糧銀二百九十一
兩一錢零

平武縣割撥管輸稻田二頃七十五畝零

應徵丁糧銀三兩三錢零

山坡旱地一百一十二頃三十五畝零

應徵丁糧銀八十九兩五錢零

下地六頃六十六畝

應徵丁糧銀五兩三錢零

安縣割撥管輸中田五十畝

應徵丁糧銀九錢四分零

下田六十畝

應徵丁糧銀九錢零

中地三十五畝

應徵丁糧銀三錢零

下地五十五畝

應徵丁糧銀三錢

計以上應徵丁糧三百九十一兩九錢零遇閏年加徵

又青片百草等寨番民認納雜糧折淨倉斗米一十二石九斗九升二合撥支石泉汛兵食現徵丁糧共銀叁百九十一兩九錢零九釐遇閏年加徵銀一百一十三兩一錢零四釐加一五火耗銀七十五兩七錢五分二釐

每年在正項銀內扣留支給

文武廟及山川社稷各壇祠祭祀銀五十四兩廩生餼糧銀六十四兩本縣知事支俸銀四十五兩衙役三十一名每名歲支工食銀六兩共銀一百八十六兩件作一名學習件作二名共支銀一十二兩民壯二十名共支銀一百六十兩禁卒八名更夫五名共支銀七十八兩捕役二名共支銀十二兩斗級倉夫各一名共支銀一十二兩舖司兵十名共支銀六十兩訓導俸銀四十兩門斗膳夫各二名支銀二十四兩典吏俸銀三十一兩五錢二分衙役六名內門子一名皂隸四名馬夫一名共支工食銀三十六兩道

光八年設立養濟院收養孤貧四十一名共領銀壹百肆拾柒兩陸錢

以上各項共支銀九百陸拾兩零壹錢貳分

嘉慶四年奉文應支各款於地丁內扣留支給除全數支給外尚有不敷銀兩及知縣典吏訓導每年養廉銀兩俱赴藩庫請領支給所有每年田房稅契應徵銀三十八兩七錢三分起運藩庫收貯聽候支撥嘉慶七年新增文昌宮春秋二祭銀壹拾肆兩於鹽茶耗羨內動支赴司請領

新編

查民國元年每正糧壹兩照舊徵銀壹兩二一年每兩糧附加錢壹千陸百文分作教育團務兩處經費三年初委徵收旋以徵局為著缺凡稅率統歸徵收又由財政廳通令正副項下附收百分之十作徵解費地方附加各項亦由徵局代收十年由自治會發起成立收支所地方附加歸地方人自收每歲一易主任十四年徵局奉令將肉稅劃歸教育於是稅收頓拙故每兩糧迺有徵銀一兩五錢之議遂以為常此本邑民國以來之田賦也

人口

邑自前清雍正六年至乾隆六十年止新舊報部承糧花戶漢番共七千四百八十三戶人口共四萬三千一百七十六新收五百四十六戶人口一十三百四十五實在共人口四萬四千五百二十一又自乾隆六十年至嘉慶十七年止報部實在承糧花戶二萬二千六百五十三戶人口共九萬四千三百九十八尚有河東河西青片等寨番民共三千五百九十四戶人口一萬九千五百二十二據宣統元年團務調查內載花糧各戶共計一萬一千二

百戶共計人口五萬八千四百六十二與舊志數目相較減少一半近據學務調查及團務調查並此次採訪報告與宣統時數目比較又復減少十分之二實因民國以來兵荒水旱遘徒流亡者不計其數此人口減少之一大原因也茲將最近調查戶口確數列表如次亦民生事業之重要問題也

北川各區人口表

區別	戶數	丁數	口數	丁口合數
中區	一六六八	四四二四	三九六七	八三九一

東一區	一三五五	三五八九	三二九七	六八八六
東二區	一二七〇	三三九二	三二七六	六六六八
南區	一四四二	三五七八	三四七六	七〇五四
西區	一二五三	三二五三	三一五三	六四〇六
北區	二〇九一	五七二八	四九六七	一〇六九五
合計	九〇七九	二三九六四	二二一三六	四六一〇〇

附記

竊按舊志乾隆六十年報部戶數為七千四百八十三戶迨嘉慶

十七年報部竟增至一萬九千餘戶至道光十四年修舊志時又增加至二萬二千六百餘戶按乾隆六十年至道光十四年相距不過四十餘年戶口竟增加三倍有餘揆之北川地域生產之力以乾隆六十年報部之數目較為的確民國五年度四川內務統計報告書所載北川戶口數目均係倣照舊志而來與實際相差過遠矣

鹽法

自海濱廣斥之文載於尚書鹽之為用重矣秦漢以來代有權法

非徒禁浮食亦以收其富羨以為足用之本也石泉民既繁庶必不能淡食以生謹按銷引額及應徵課項書之於以見國家斟酌聲宜商民俱便之美利為無窮固非彼謹正鹽筴所能仰比於萬一也

四川通志石泉縣行鹽陸引一百叁拾五張共徵稅銀三十六兩七錢七分四釐於射洪縣綿州置鹽運至本縣行銷

舊志雍正八年認銷綿州陸引八十五張又認射洪縣水引四張改折陸引五十張共陸引一百三十五張共徵銀三十六兩七錢

零

現額銷陸引一百三十五張於綿州販賣至本縣行銷每引一張徵銀貳錢七分貳釐四毫共徵銀三十六兩七錢七分四釐羨截餘銀三十五兩一錢八分一釐截角銀四兩四錢八分硃力銀九錢四分五釐共徵銀四十二兩六錢零六釐

以上稅課羨截硃力共徵銀七拾九兩三錢八分

茶法

權茶始於唐至宋以為籌國備邊之要法誠美焉蜀之茶見於王

襄僮約陽武買茶之語華陽國志亦云什邡縣山出好茶蜀茶之
珍於世固已久矣前明陝以西川以南置茶馬司各一猶周唐時
回紇入貢以馬易茶故事今則幅員萬里邊疆腹地茶引一例通
行迥非明代所可同日語也北川本產茶之區引額課項自應臚
陳上以裕國下以通商詎非經久之良法哉

四川通志石泉縣行茶邊引四百一十六張共徵稅銀一百九十
六兩三錢五分二釐課銀五十二兩於本縣買配正附茶勛運至

松潘廳發賣

舊志雍正八年行銷邊引二百五十四張又代銷天全州土引一
百六十二張邊土引共四百一十六張徵銀五十二兩邊引二百
五十四張共徵稅銀一百一十九兩八錢零土引一百六十二張
照邊引例共徵稅銀七十六兩四錢零起運鹽茶道庫收貯

現額銷茶邊引二百五十四張又代銷天全州土引壹百六十貳
張在本縣採買至松潘廳發賣每引一張徵課銀一錢二分五釐
共徵銀五十二兩每張徵稅銀四錢七分二釐共徵銀一百九十
六兩三錢五分二釐應徵茶羨餘銀四十八兩六錢七分二釐截

角銀四十三兩零貳分捌釐硃力銀九錢壹分貳釐共徵銀九十
四兩六錢壹分貳釐

以上課稅羨截硃力共銀叁百四十二兩九錢六分四釐

前清茶法額引張數徵解課稅羨截銀兩鹽茶道每年奏領奏解
凡邊引每張徵銀八錢六分二釐腹引五錢玖分三釐其邊引行
銷松潘腹引行銷內地北川縣前清代行天全州邊引一百六十
二張其引又轉交邊茶商號代銷縣屬陳家壩漩坪曲山場擂鼓
坪羊角鄉等處每年產邊茶約六七十萬觔以上民國成立經省

議會核定川西邊茶條例歸四川財政廳專案辦理額計邊茶票
每張徵庫平銀壹兩正近年茶商豐盛合義合全本立生裕國祥
聚盛源均住縣屬採購邊茶運往松潘行銷縣屬向產腹茶每年
約計十萬觔以上

倉儲

舊志常平倉貯蕎四千二十石社倉貯蕎十石倉廩共有九間惟
蕎貯久有腐壞之虞乃設春借秋收之法散諸民間俾倉內得年
年易新以圖永久嘉慶十四年始將倉蕎易為倉穀更名積平倉

咸豐初修義倉於縣署右側并置義倉田於東區之香水區之
倉頭山初議每歲所收租谷貯倉該倉貯滿另建倉廩總以積谷
至多為目的殊嗣後租谷多係折價竟被知縣把持倉廩等於虛
設久之竟列入內移交迨至民國十四十五年縣人據理力爭
始由公署將義倉各項交歸縣人管理惟積平社倉兩處所貯之
穀已於民國七年遭暴軍營長龐其猷率隊來縣盡數發賣顆粒
未留縣人痛恨實深祇冀豐年設法填倉乃匪禍頻年天裁叠見
雖關心民食者不乏其人而時局不靖無法補苴今已倉社為墟
徒殷浩歎而已

錢幣

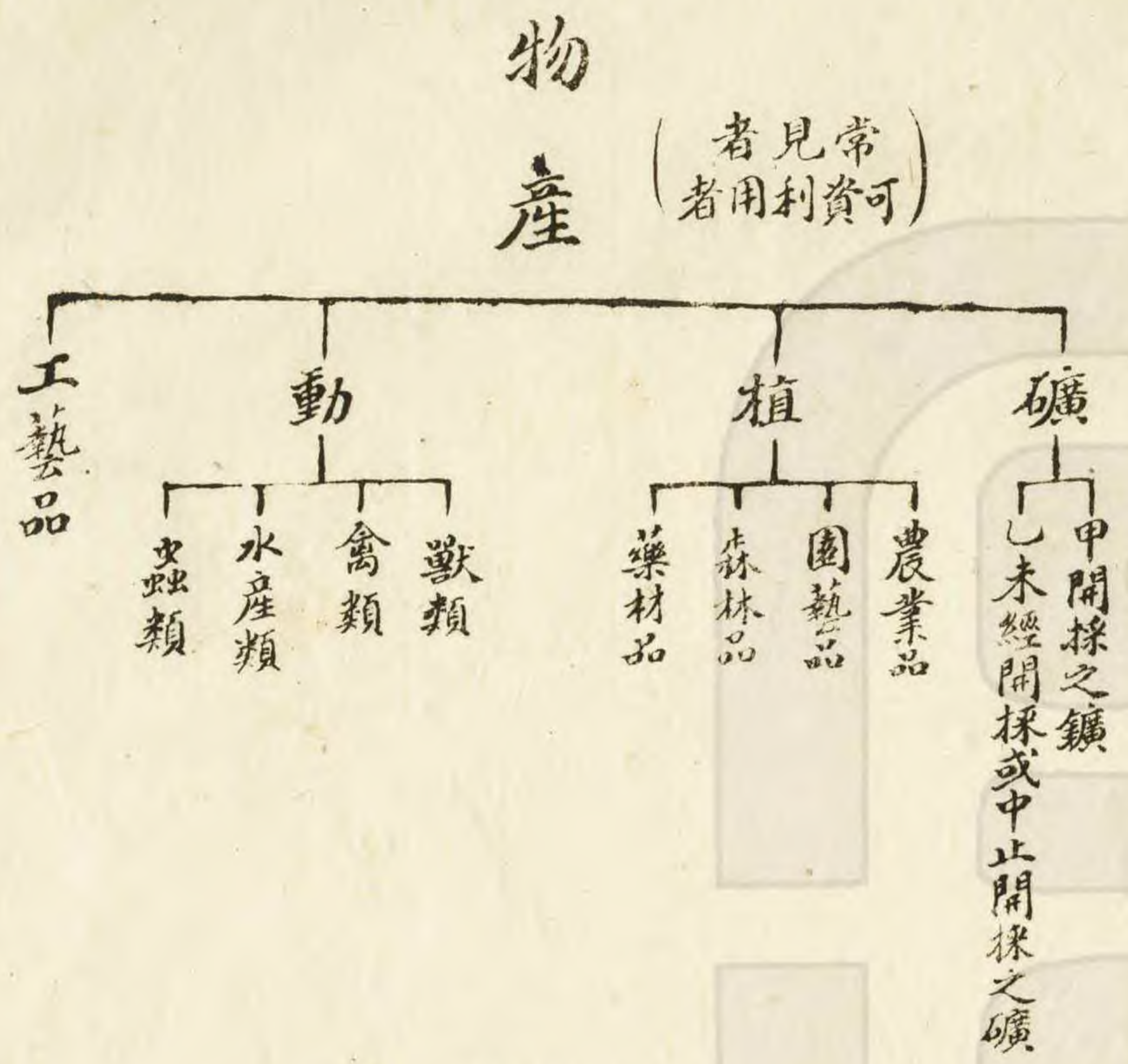
管子曰湯七年旱禹五年水人之無糧(糜也)有賣子者湯以莊山
之金鑄幣以贖之禹以歷山之金鑄幣以救人之困北川為神禹
降生之地幣制從來遠矣自後太公立九府圜法代有更易於是
乎有母權子而行子權母而行重者母也輕者子也母如今之壹圓
子如今之角子志輕
則作重患重雖作輕亦不廢重子可廢而母不可廢也北川地近
邊陲錢幣素稱窒碍自清代以來僅有生銀與制錢而已道光時

每兩生銀易錢八九百或一千文不等至咸同時製錢雜以偽沙
字跡模糊因此姦宄竊鑄尤多俗名毛錢故錢益輕而貨愈貴每
兩銀竟能易三四千文之多同治末年禁用毛錢銀價稍得回復
道光時之原狀光緒末更鑄銅幣俗名銅元銅質美麗面圖龍文
有當十當二十當五十者不等推行來縣最為流通更有新鑄銀
幣與銅幣之製造畧同有一角貳角至五角者為輔幣民國元年
改鑄漢字銀幣四川銀行兼行紙幣二年造一百二百之銅幣三
年總統另制嘉禾銀幣推行各省各縣四川所在皆有北川市面
亦復不少四年發行中國券有壹元伍元至十元不等價與銀幣
相埒未幾紙幣一律收回銀銅幣制愈見流通而制錢日見減少
因之物價日昂逐年增進不十年間民食糧增至十倍以上菸酒
油鹽增至二十倍以上布帛更無論矣此幣制之大畧情形也

物產

禹貢梁州厥貢璆銀鏤砮磬熊羆狐狸織皮土物久稱琛麗矣夫四仲紀於虞書特詳作訛成易之效萬物備於爾雅用識鳥獸草木之名吾華號稱以農立國然食糧歲入值逾二萬萬元至於輸出原料輸入成品為國際宰割掠奪之市場方今愛國君子提倡國貨拒絕日貨尚矣然必使中國如何農業漸躋于工業化之途而如何以工業救國此謀建設者所宜及時講求者也書曰惟土物愛厥心臧中國地大物博華實之毛雖北川小邑亦有足稱

者為志物產附特產表



石

甲 煤炭

宜查係何種煤鑛層厚度如何鑛洞如何開法其經營資本平均若干

燃銅

鑛層何狀係何種銅鑛採法如何何以名燃銅

乙

鐵鑛

何種鐵鑛宜考定

銀鑛

亦宜考定

植物

甲 農業品

穀類

蓋草黃 香穀 晚穀 百日草 虎皮糯 鴛鴦糯

玉蜀黍

豆類

黃豆 黑豆 紅豆 綠豆 番豆 巴豆 桐豆 白毛豆 刀豆 胡豆 豌豆 豇子

麥類

大麥 小麥 油麥 燕麥 青稞麥 蘭麥

菽類

春菽 秋菽 伏菽 苦菽 白花菽

菜子

桐實

麻類

大麻 苧麻 桐麻 岩麻

園藝品

蔬菜類

白菜 青菜 菠菜 蘿蔔 蕪菁 芹菜 厚皮菜 豇豆 地鋪 海椒 四季豆
蠶豆 蔥 韭 蒜 茄 馬鈴薯 蓮花白 芋子 東瓜 南瓜 西瓜 北瓜 苦瓜
咳嗽瓜 絲瓜 黃瓜 金瓜 筍瓜 八月瓜

果實類

佛手柑 香椽 桃 柚 橘 李 杏 梨 柿 林擒 蘋果 櫻桃 枇杷 花紅 胡桃 栗 白果
石榴 秋子 桑椹 木瓜 枣 楊梅 葡萄

花草類

園亭觀賞品 海棠 牡丹 桂 芍藥 紫荊花 野梅 秋菊 六月菊 秋海棠 月季
鳳仙 狀元紅 西番菊 木芙蓉 粉團 葵 梔子 玉簪 鷄冠 木槿 胭脂 年景 蘭花
梅 石榴 紫薇花 百合花 宜男草 菖蒲草 吉祥花 書帶草 萬年青 血藤 勾藤
隨手香 忍冬 藤 青藤 八月瓜 藤 青木香 藤 葳靈仙 葛藤 老鴉藤 藤 籬 凌霄花 女蘿 巴壁虎
白茄 斑竹 荆竹 箭竹 巖竹 刺竹 苦竹 蘆竹

竹類

林木類

松柏 椽 檫 杉 楠 梧 椿 麻 柳 夜合 香樟 槐 檉 花楸 冬青 桑 柘

藥材類

厚朴 杜仲 泡參 沙後 党參 當歸 牛膝 半夏 南星 粉葛 荆芥 明天麻 天冬
巴戟 花粉 獨活 木通 綵升麻 藿香 蘇子 黃柏 苦參 黃耆 土茯苓 甘松
小苗 牽牛 石斛 枸杞 牛蒡子 瓜蒌 薏苡 三七 山藥 冬皮 人參 茶 紫胡
益母草 還魂草 淡竹葉 白茅草

動物

家畜類

牛 馬 羊 豬 犬 貓 鼠

野獸類

豹 食鐵獸 野牛 野豬 山驢 巖羊 熊 豺 狼 猴 錢猴 刺猬 湯豬 竹鼯 麝
鹿 兔 狐狸 青狼 飛狐狸 豺狗

家禽類

鷄 鴨 鵝 鴿

野禽類

貝母鷄 星宿雞 錦雞 鶩雞 馬雞 鶯 鳩 畫眉 子規 野鶩 鷹 喜鵲 鴉
黃老鴉 八哥 紅雀 麻雀

水產類

細鱗魚 桃花魚 大甲魚 千年魚 螺 蚌


益蟲類

蠶 蜂

特產表

區別	種類	產地	每年產額	每觔價值
中	烏頭 <small>即附片</small>	城區四圍之山俱有栽種者	約貳萬餘觔	物價未漲價但難定此種從畧
	白萊	縣城附近皆產蔬萊質細味甜行銷隣縣	約拾三四萬觔	
區	天麻	城區各山之青桐林內甚特別	約貳叁千觔	
	天冬	荒巖溪澗隨在皆有	約陸柒百觔	
東	油桐	陳家壩全區皆是	約萬餘石	
	紅茶	陳家壩為多適口次之	每石二色每色重六十斤 每年出十餘萬觔	

區別	種類	產地	每年產額	每觔價值
南	苧麻	陳家壩一帶	約貳仟餘觔	
區	煤炭	媽蝗溝利竹壩等處	約叁仟餘噸	
	菟筍	產曹三溝木水灣等處	約貳萬餘觔	
	百合	產大水灣曹三溝一帶	約壹萬餘觔	
	紅茶	敏溪大水灣曹三溝曲山播故坪皆產	約壹千担每担一百二十觔	
區	藍靛	產播故坪為近年栽種出產甚旺	約壹萬餘觔	
北	銀鑛	出內外溝及鷄冠石未能開採		
	巖麻	產廟頭壩大燒燉一帶織麻毯麻布甚佳	約五六十千觔	



區		西	區
桂 麵	鐵 鑛	燃 銅	黃 蜡
產根底僅因水性優美麵質全 川惟營此業者不知甚呈改良 以致未大發展	出麻窩雞灣曾經開採因 事封閉	產孛底堡之白沙溝	虎口龍藏外白小坭地俱產
約 六 萬 餘 觔		約 二 三 萬 觔	約 五 六 千 觔