


333-1114
1200501391008

333
1114

東亞大陸圖

陸地測量部編



始



800

6

陸地測量部編纂

二百五十萬分一

東亞大陸圖

一枚物
(四枚一組)

陸地測量部發行

122° 124° 126° 128° 130° 132° 134° 136° 138° 140°

54°

52°

50°

和 国

井 治 自 治 体

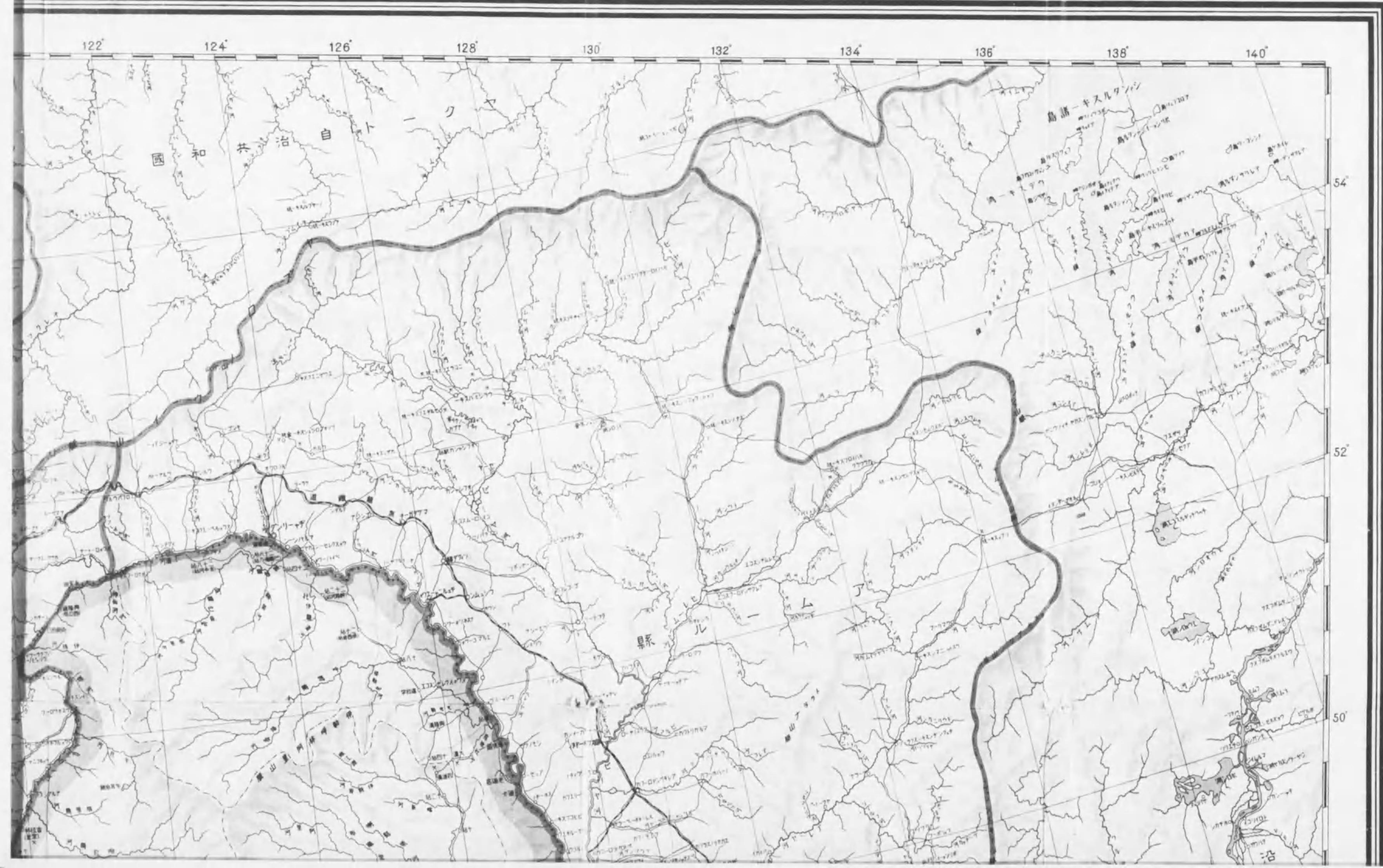
ク マ

島 諸 一 キ ス ル タ ン シ

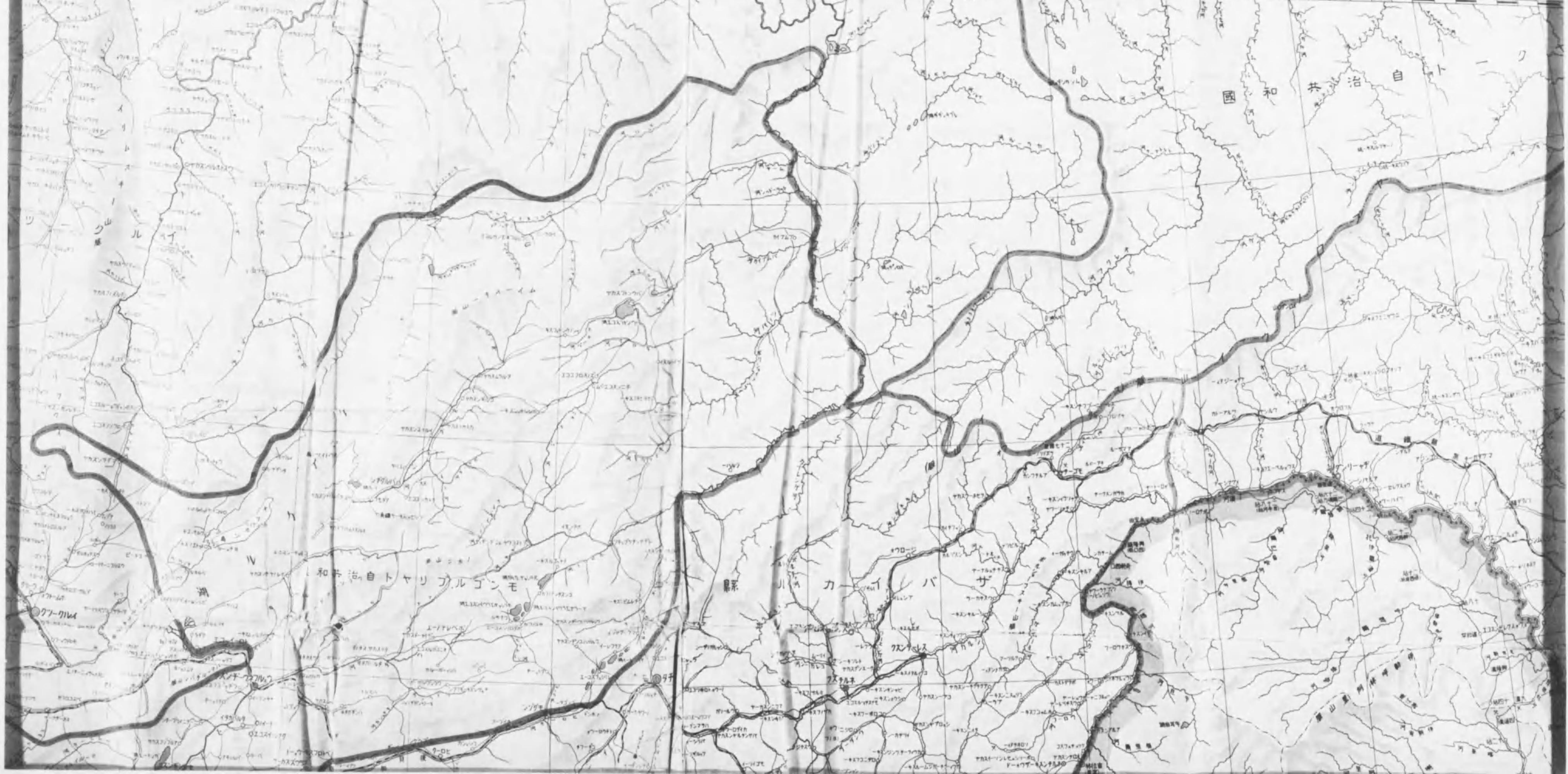
縣

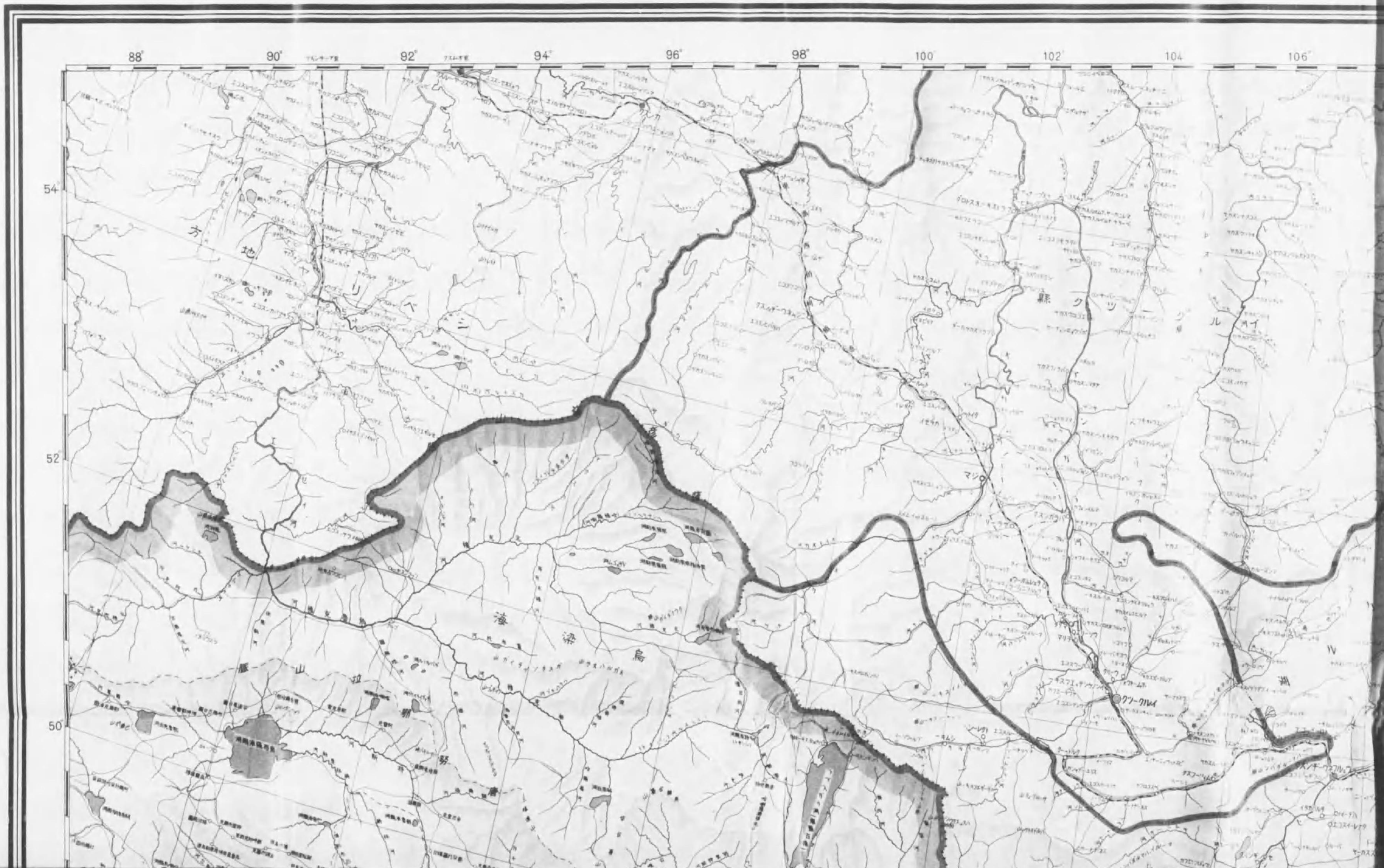
ル

沿



104° 106° 108° 110° 112° 114° 116° 118° 120° 122° 124° 126° 128°





88°

90°

92°

94°

96°

98°

100°

102°

104°

106°

54

52

50

古川

地

リ

ヘ

松崎

ル

イ

松崎

古川

山

山

山

山

山

山

山

山

山

山

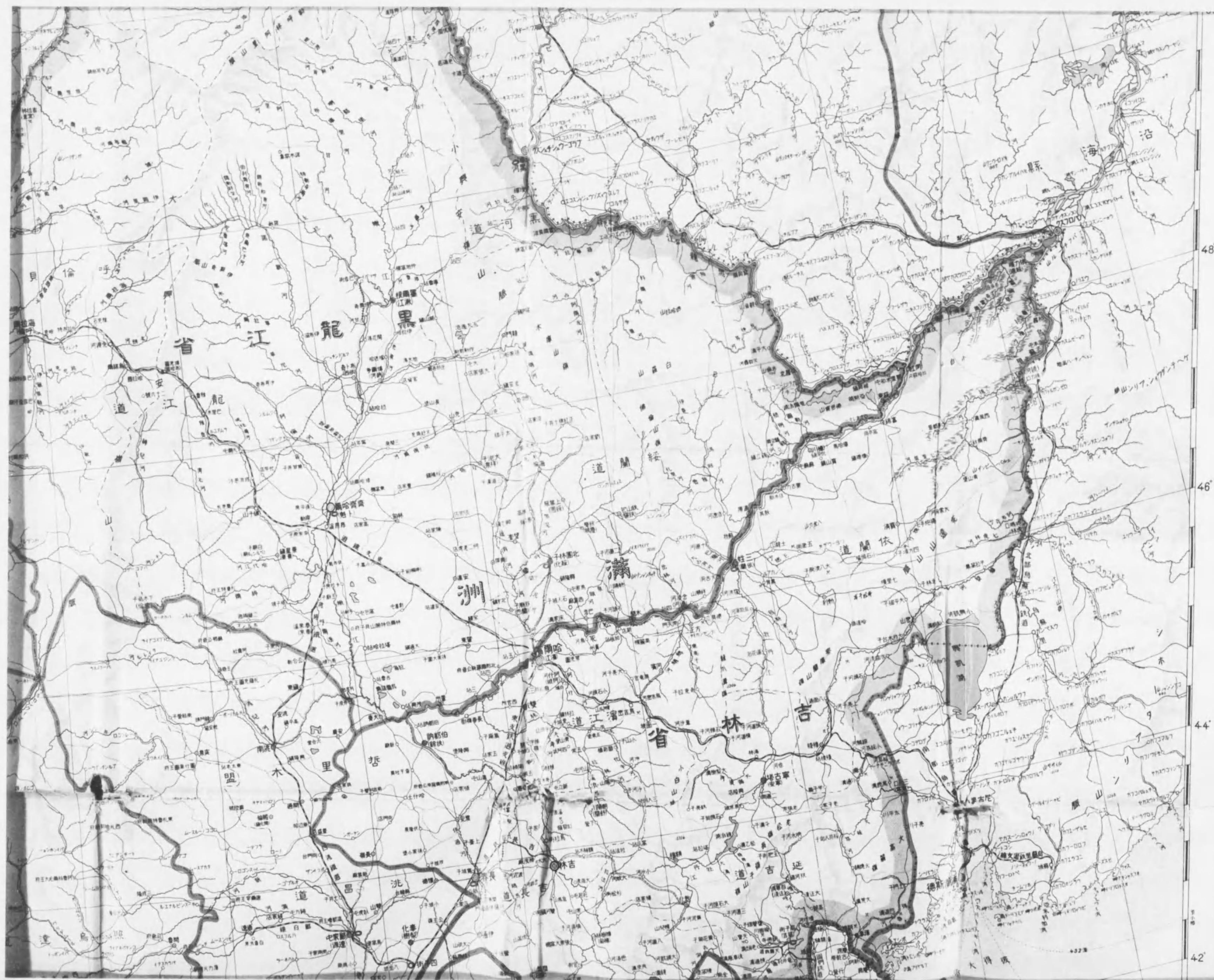
山

山

山

山

山

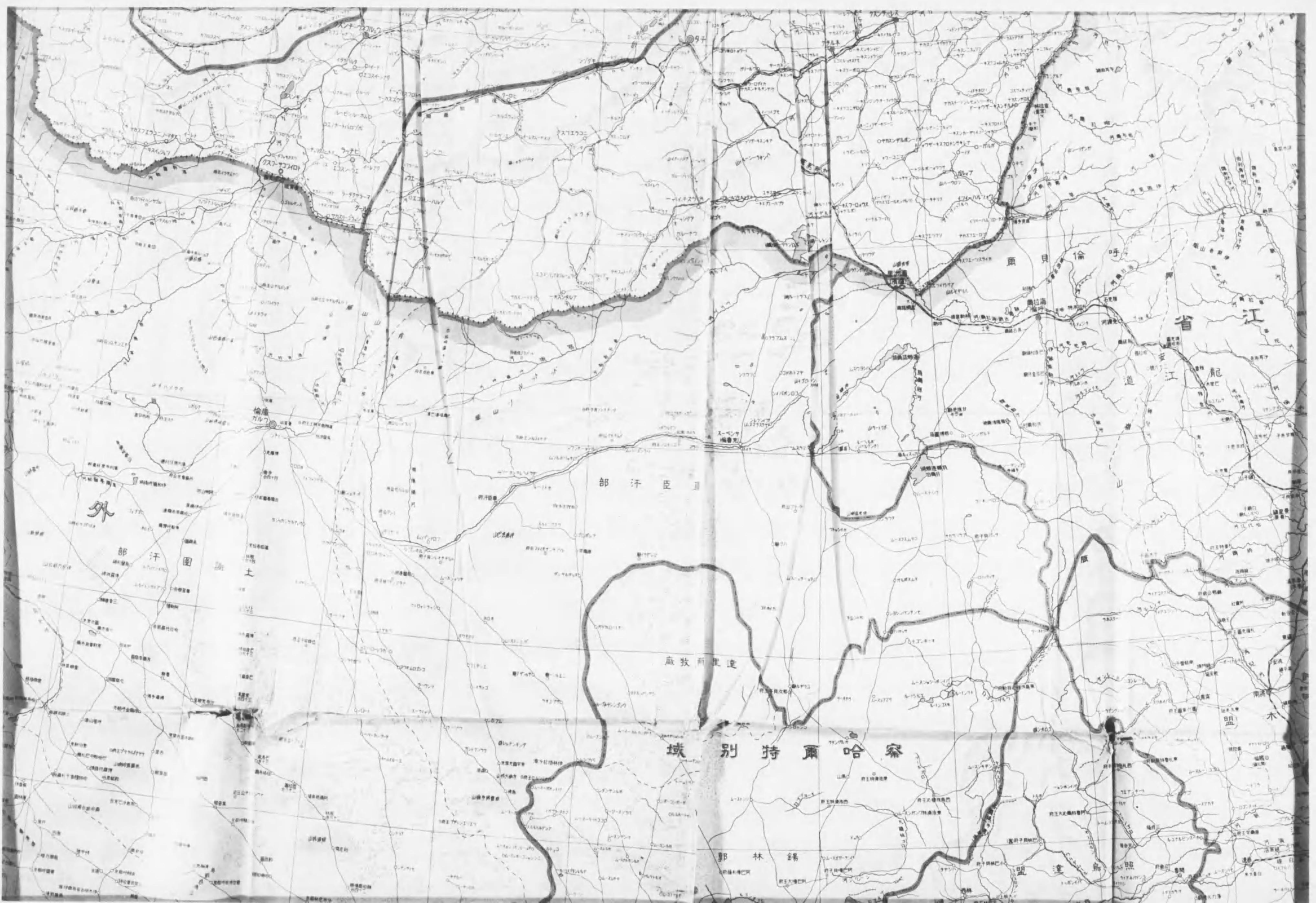


48°

46°

44°

42°



江省

部汗臣

外
部汗圍

土

廠技前里達

域別持爾哈察

鄂林錫



48

46

44

42

多布科

道化迪

省疆新

古蒙

外

部汗圖謝

漠沙

部顏

丁



42°

40°

38°

36°

海 本 日

鮮 朝

河 執

天 奉

道 北 鏡 威

道 東

道 北 安 平

道 南 鏡 威

道 南 安 平 北

道 原 江

道 北 清 州

道 北 尚 慶

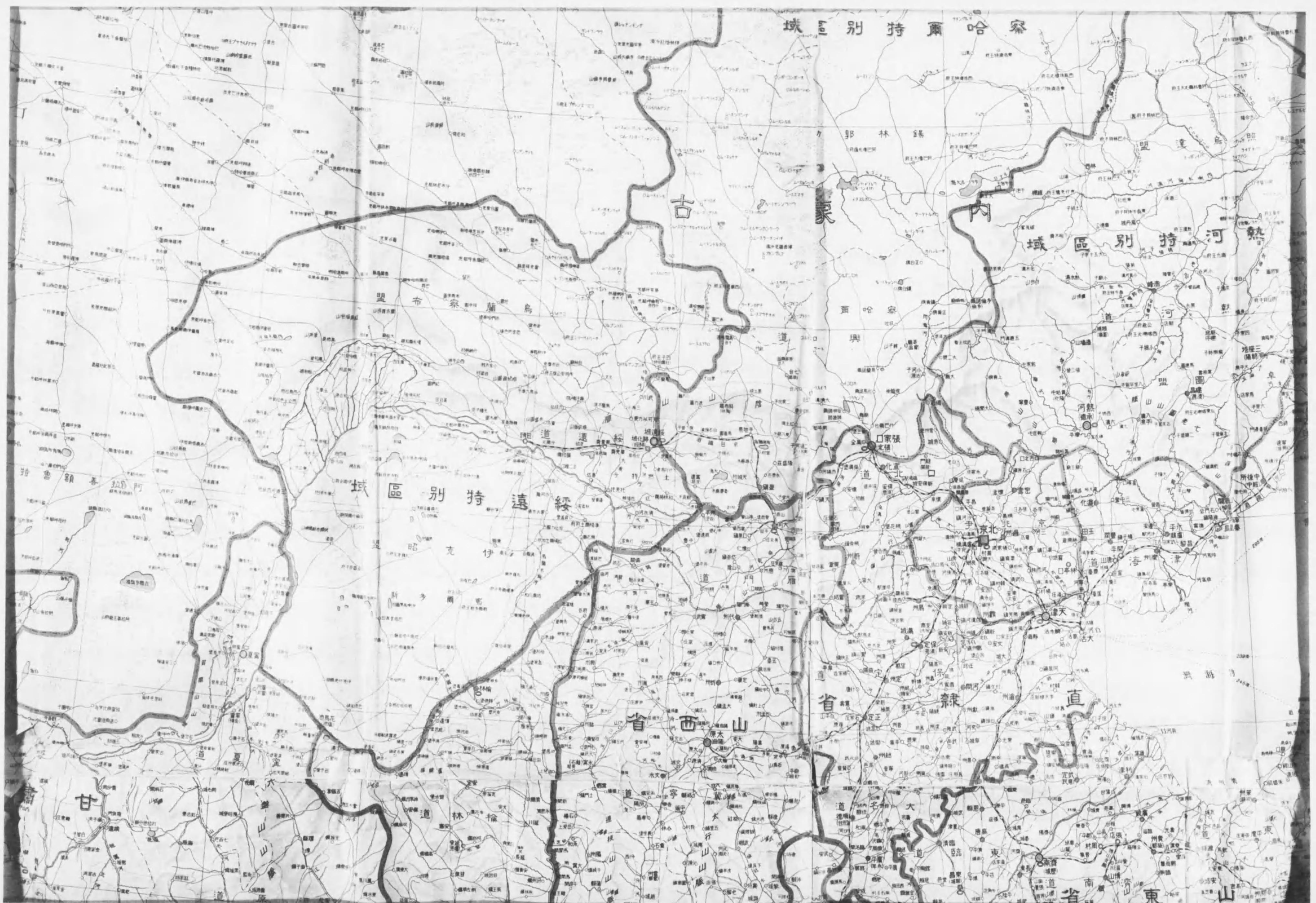
道 南 清 州

道 南 尚 慶

東 山

黃

察哈爾特別區域



古

察

熱河特別區域

綏遠特別區域

察哈爾省

綏遠省

甘

山東省

額爾古納

綏遠

綏遠

察哈爾

察哈爾

察哈爾

察哈爾

甘肅

綏遠

綏遠

綏遠

綏遠

綏遠

綏遠

綏遠

察哈爾

察哈爾

察哈爾

察哈爾

察哈爾

察哈爾

察哈爾

額爾古納

額爾古納

額爾古納

額爾古納

額爾古納

額爾古納

額爾古納

額爾古納

額爾古納

額爾古納

額爾古納

額爾古納

額爾古納

額爾古納

額爾古納

甘肅

甘肅

甘肅

甘肅

甘肅

甘肅

甘肅

甘肅

甘肅

甘肅

甘肅

甘肅

甘肅

甘肅

甘肅

額爾古納

額爾古納

額爾古納

額爾古納

額爾古納

額爾古納

額爾古納

額爾古納

額爾古納

額爾古納

額爾古納

額爾古納

額爾古納

額爾古納

額爾古納

甘肅

甘肅

甘肅

甘肅

甘肅

甘肅

甘肅

甘肅

甘肅

甘肅

甘肅

甘肅

甘肅

甘肅

甘肅

額爾古納

額爾古納

額爾古納

額爾古納

額爾古納

額爾古納

額爾古納

額爾古納

額爾古納

額爾古納

額爾古納

額爾古納

額爾古納

額爾古納

額爾古納

甘肅

甘肅

甘肅

甘肅

甘肅

甘肅

甘肅

甘肅

甘肅

甘肅

甘肅

甘肅

甘肅

甘肅

甘肅



新疆省

沙

戈壁

丁

额济纳部

布衣盟

特别区域

阿克昭

多甫新

凉州道

甘肃省

甘

青海省

青

海

崑崙山脈

42

40

38

36



黄
海

东
海

海

南

34

32

30

28

江
蘇
省

浙
江
省

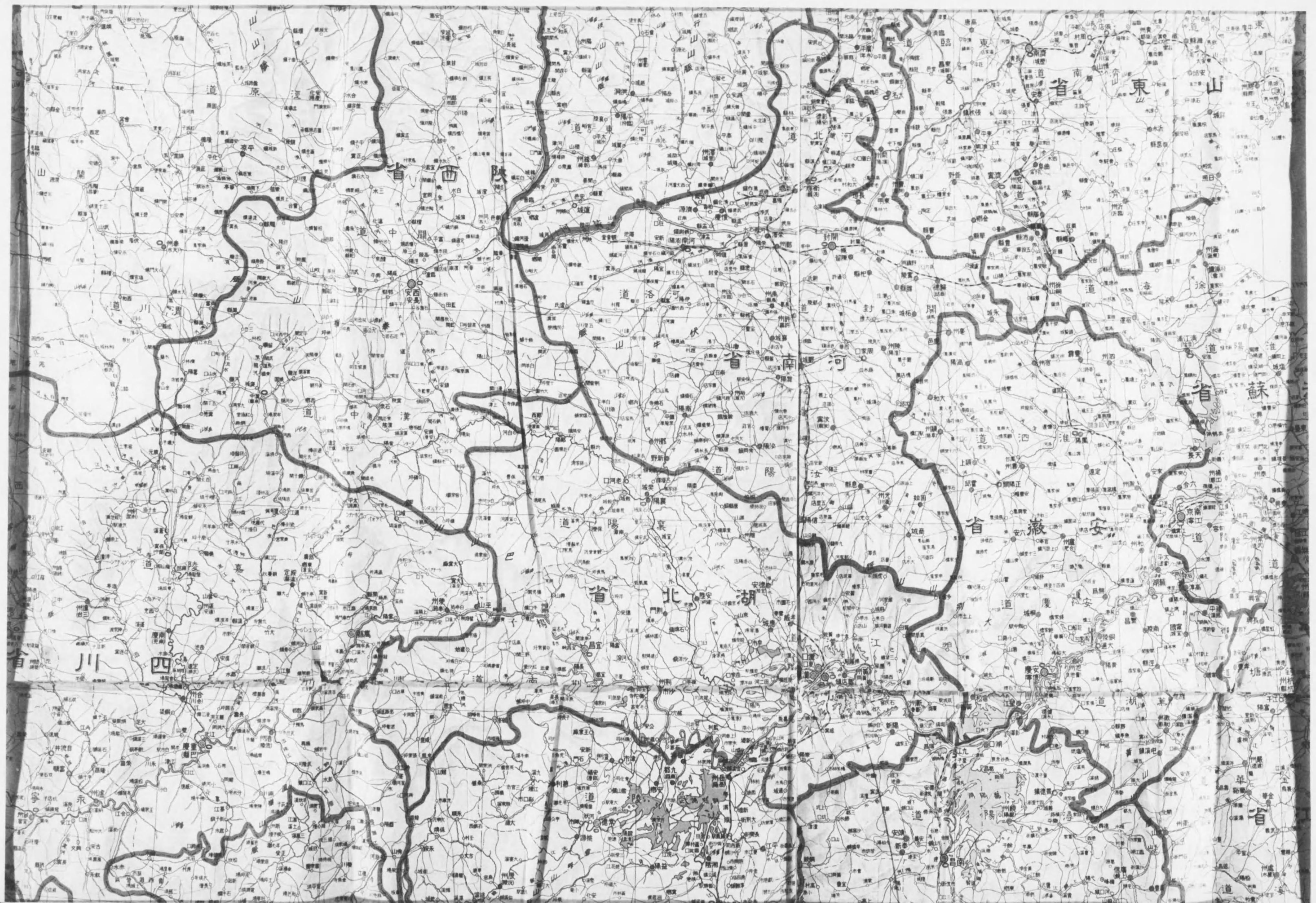
道北
道南
道南
道南

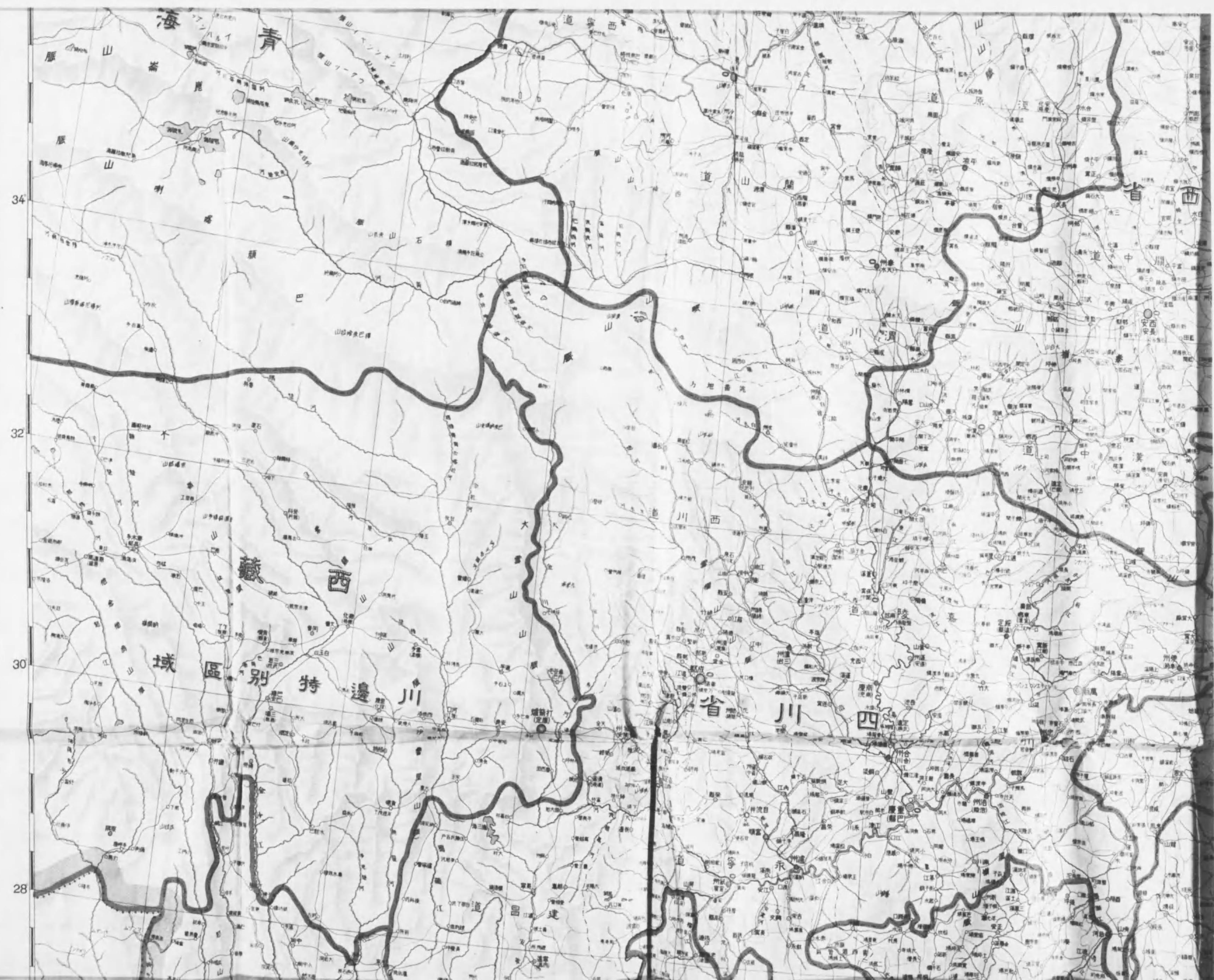
島兒鹿

島利麟大

島大英

島之國





34

32

30

28

藏西
川邊特別區

四川省

四川省

四川省

四川省

四川省

四川省

四川省

新青
海

新青
海

新青
海

新青
海

新青
海

新青
海

新青
海

新青
海

新青
海

新青
海

新青
海

新青
海

新青
海

新青
海

新青
海

新青
海

新青
海

新青
海

新青
海

新青
海

新青
海

新青
海

新青
海

新青
海

新青
海

新青
海

新青
海

新青
海

新青
海

新青
海

新青
海

新青
海

新青
海

新青
海

新青
海

新青
海

新青
海

新青
海

新青
海

新青
海

新青
海

新青
海

新青
海

新青
海

新青
海

新青
海

新青
海

新青
海

新青
海

新青
海

新青
海

新青
海

新青
海

新青
海

新青
海

新青
海

新青
海

新青
海

新青
海

新青
海

新青
海

新青
海

新青
海

新青
海

新青
海

新青
海

新青
海

新青
海

新青
海

新青
海

新青
海

新青
海

新青
海

新青
海

新青
海

新青
海



那 海

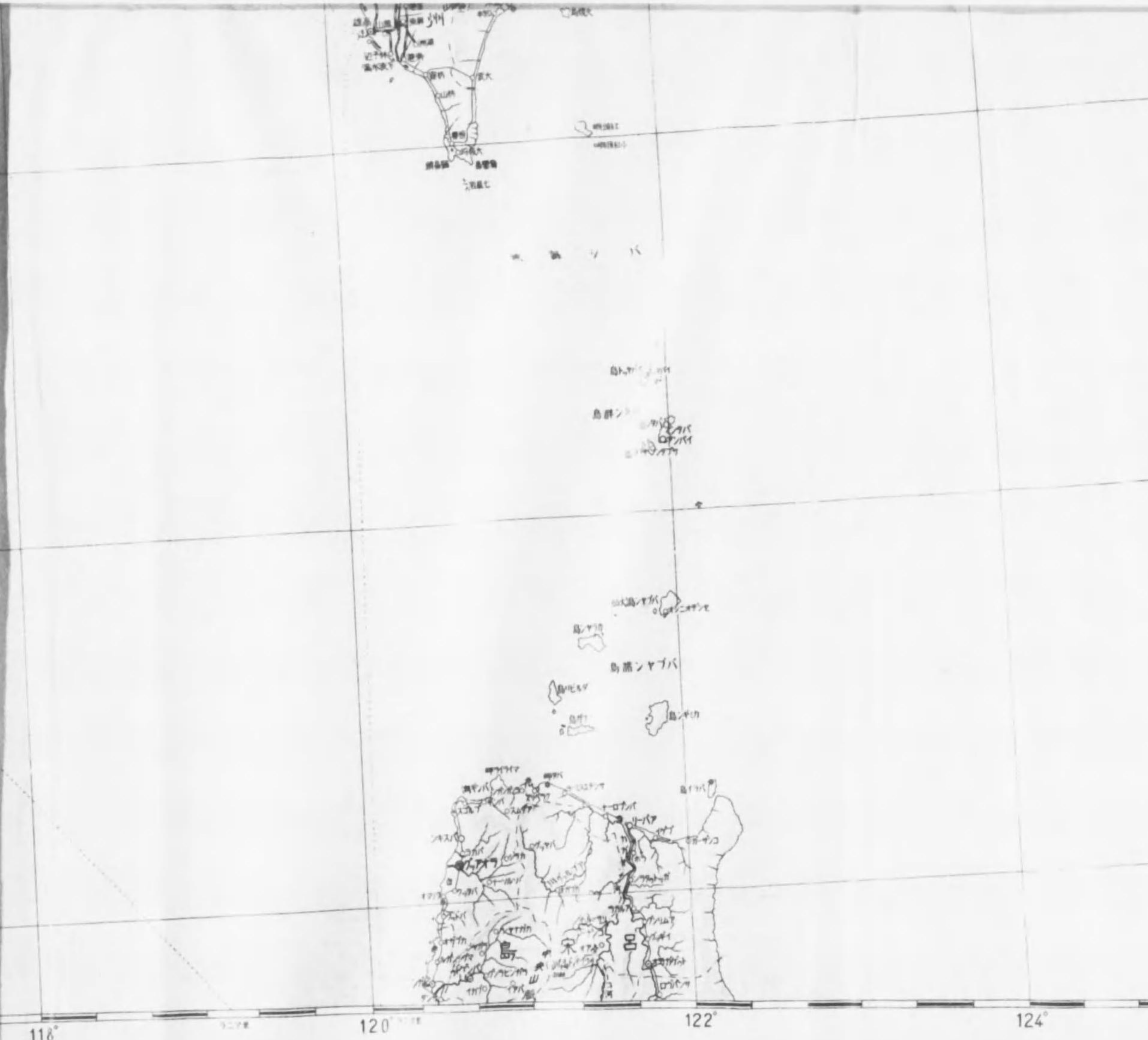
二萬五千分之一
東亞大陸圖
 陸地測量部編纂

例 凡	
	界 國
	(那支) 界 區 行 特 及 界 省 (領 露) 界 縣
	(那支) 界 州 道 縣 (本 日) 界 州 道 縣
	(那支) 界 黎 盟
	(那支) 界 縣
	都 國
	都 省
	市 都 大 居
	市 市 名 著 住
	街 市 小 地
	府 王

28°
 26°
 24°
 22°

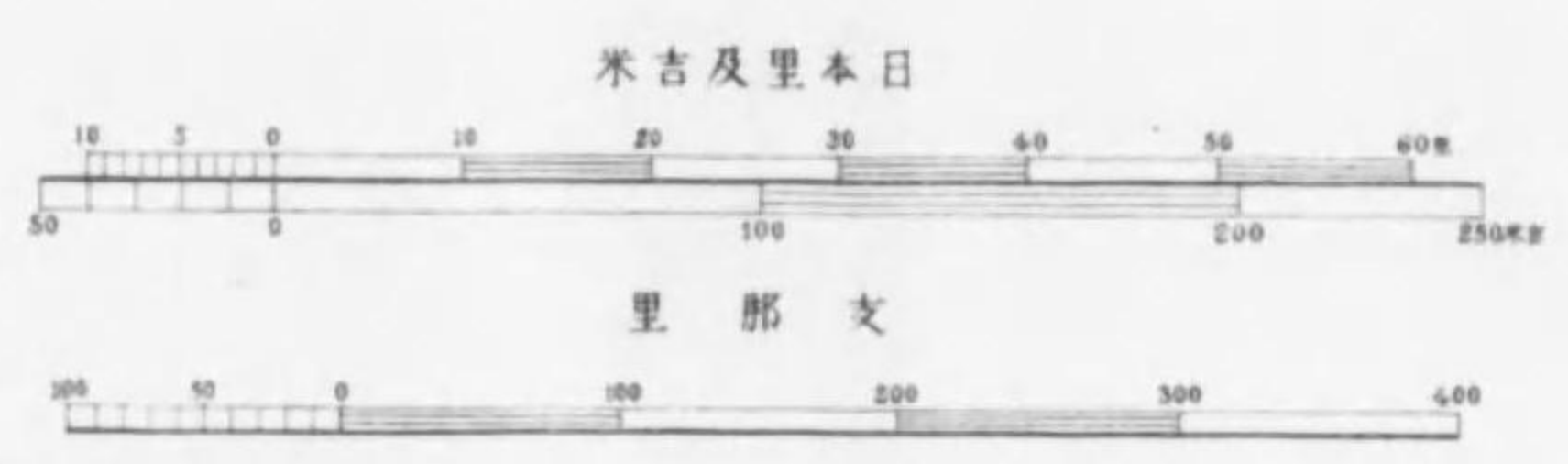






	(邦支)界 区域政行別特及界省		都 省
	(邦支)界 縣		市 都 大 居
	(本日)界 州 道 縣		街 市 名 著 住
	(邦支)界 黎 盟		街 市 小 地
	(邦支)界 縣		府 王
	界 地 借 租		落 縣 小
	中 政 區		縣 道
	道 節		蹟 著 所 名
	道 蹟 殊 特		高 標 立 獨
	路 航		臺 塔
	城 長 里 萬		局 信 電 線 無
	橋 長		地 礦 採
	線 鋪 回		港

尺之一分万十五百二

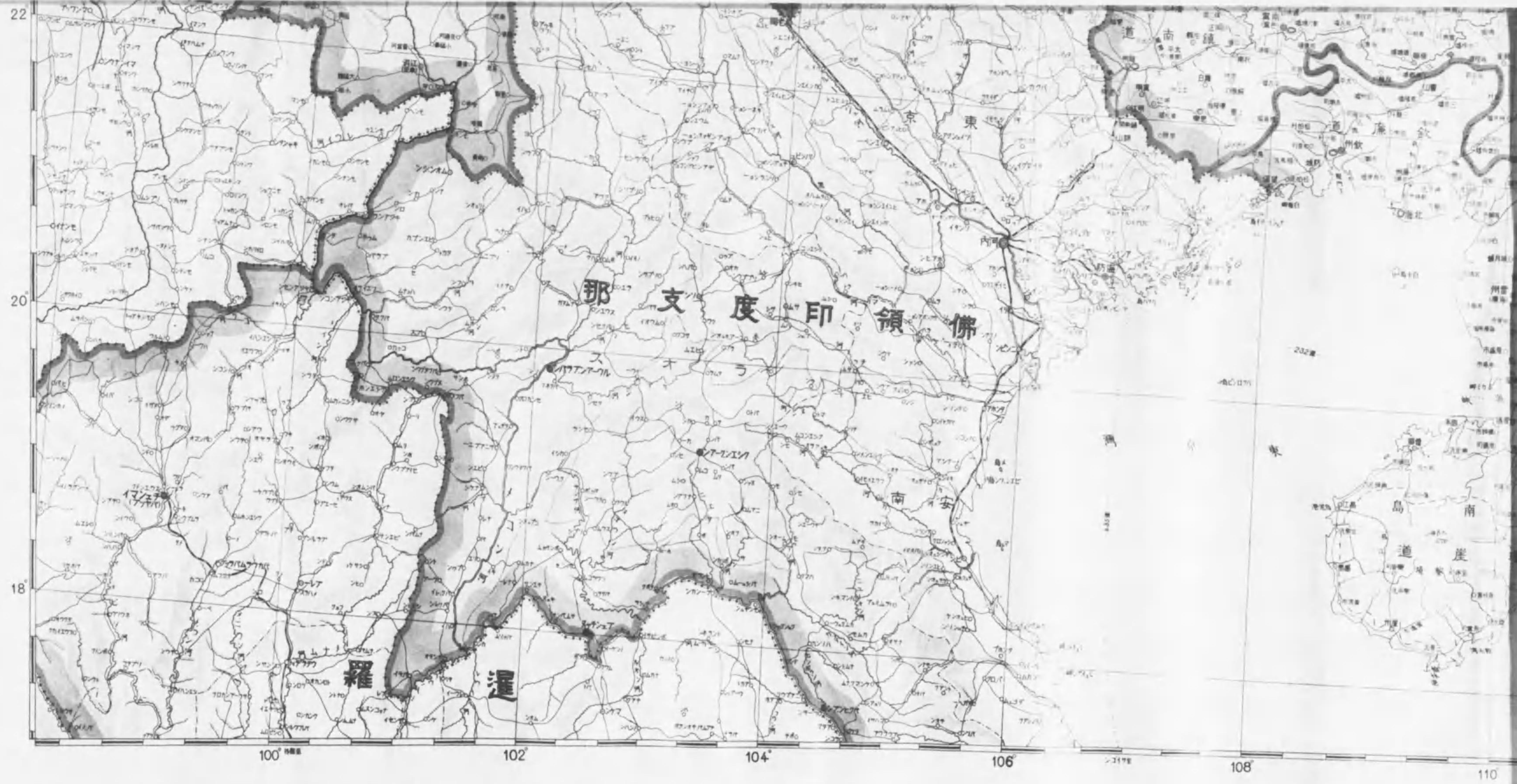


118° 120° 122° 124° 126° 128°

22°
20°
18°



108 110 112 114 116 118 120 122



此圖係由日本帝國海軍省編印，其內容係根據最新之海軍地圖編印，其內容係根據最新之海軍地圖編印，其內容係根據最新之海軍地圖編印。

333

111₁

20172

333

111₁

9800
6



終

BB2, 41071