

法規


中央法規

道路交通標誌標線號誌設置規則（續春字第一期）（本件係春字第一期七八府法三字第三八五〇九九號函附件）




禁 11

禁止馬力三輪車進入用「禁 11」。




禁 12

禁止動力車進入用「禁 12」。



禁 13

禁止三輪車及動力車進入用「禁 13」。



禁 14

禁止三輪車及板車進入用「禁 14」。


禁止汽車、機器腳踏車及獸力車進入用「禁15」。



禁 15

前項圖案得擇要調整。但同一標誌內所用圖案不得超過三個。其禁止進入時間有規定者，應在附牌內說明之。

第七十四條 禁止方向標誌，用以告示車輛駕駛人禁行之方向。禁止右轉用「禁16」、禁止左轉用「禁17」。設於禁止各種車輛右轉或左轉道路入口附近顯明之處。有時間規定者，應在附牌內說明之。



禁 16

(單位：公分)




禁 17

禁行方向僅限於指定車輛者，應將車輛之圖案繪於標誌內。禁止大貨車左轉及禁止大客車左轉，圖例如左：



第七十五條 禁止迴車標誌「禁18」，用以告示車輛駕駛人在前段道路行車，不准迴車。設於禁止迴車之地點。已設有禁止左轉標誌或標劃方向限制線，禁止迴車線之路段，得免設之。



禁 18

(單位：公分)

第七十六條 禁止超車標誌「禁19」，用以告示車輛駕駛人禁止超車。設於超車視距不足及其他禁止超車路段之起點。已設有禁止超車線或分向限制線者，得免設之。



禁19

第七十七條 禁止行人通行標誌「禁20」，用以告示行人禁止通行。設於禁止行人通行路段之起點。



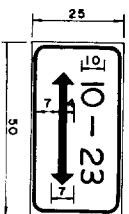
禁20

第七十八條 禁止停車標誌「禁21」，用以告示不得停放車輛。但臨時停車不受限制。設於禁停路段。已設有禁止停車標線者，得免設之。

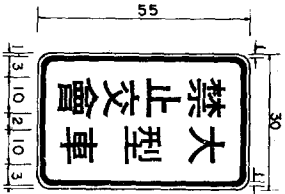
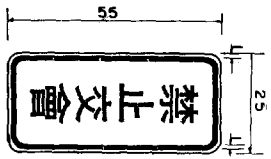


禁21

本標誌適用標準型二種，並應加設附牌。附牌為白底黑字及黑色細邊，上半部說明禁停時間，下半部說明禁停範圍或以箭頭指示禁停路段。設於起點者，箭頭向左；設於終點者，箭頭向右；禁停路段過長者，中間得增設一面，箭頭為雙向。圖例如左：




(單位：公分)



(單位：公分)

本標誌得視道路狀況規定其禁制事項，並以附牌說明之。圖例如左：



禁 23

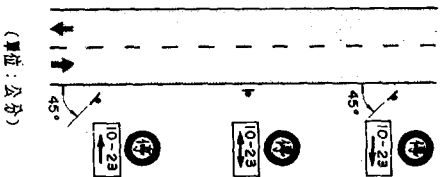
(單位：公分)

第八十條 禁止會車標誌「禁23」，用以告示車輛駕駛人應讓已進入前方路段之來車優先通過，禁止中途交會。設於路幅狹窄行車交會危險路段附近之處。已設有號誌管制交通者，免設之。



禁 22

第七十九條 禁止臨時停車標誌「禁22」，用以告示不得臨時停車，其限制條件得以附牌說明之。設於禁止臨時停車路段。已設有禁止臨時停車線者，得免設之。



(單位：公分)

本標誌設置圖例如左：

第八十四條

車輛長度限制標誌「限 4」，用以告示車輛駕駛人通過前方道路結構物之車輛長度限制，超限之車輛不准通行。設於限長地點將近之處，並須考慮超限車輛能在該處繞道行駛或迴車。

本標誌圖案為假定數字，其限制之高度由主管機關定之。



限 3

車輛高度限制標誌「限 3」，用以告示車輛駕駛人通過前方道路結構物之高度限制，超限之車輛不准通行。設於結構物垂直淨高小於公路或市區道路設計標準地點將近之處，並須考慮超限車輛能在該處繞道行駛或迴車。

第八十三條

本標誌圖案為假定數字，其限制之寬度由主管機關定之。



限 2

車輛寬度限制標誌「限 2」，用以告示道路情況特殊，車輛寬度應受限制，超限之車輛不准通行。設於限寬路段將近之處，並須考慮超限車輛能在該處繞道行駛或迴車。

第八十二條

本標誌圖案為假定數字，其限制之總重由主管機關定之。




限 1

車輛總重限制標誌「限 1」，用以告示道路、橋涵所能承載之重量限制，超限之車輛不准通行。設於限重路段將近之處，並須考慮超限車輛能在該處繞道行駛或迴車。

第八十一條

限 4



(單位：公分)

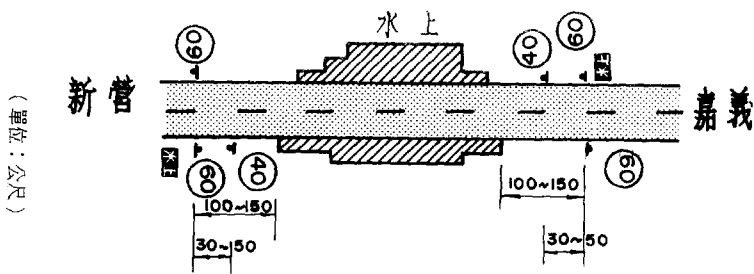
本標誌圖案為假定數字，其限制之長度由主管機關定之。

第八十五條 最高速限標誌「限 5」，用以告示車輛駕駛人前方道路最高行車時速之限制，不得超速。設於限速路段之起點。里程漫長之路段，其中途得視需要增設之。

限 5



本標誌圖案為假定數字，其限制之時速由主管機關參照路線設計、道路狀況、交通量、肇事資料及其他因素定之。規定行車速率限制每小時之公里數，應為五倍之倍數。設置圖例如左：



(單位：公尺)

第八十六條 最低速限標誌「限 6」，用以告示車輛駕駛人前方道路最低時速之限制。設於限速路段之起點。里程漫長之路段，其中途得視實際需要增設之。

本標誌應與最高速限標誌配合設置懸掛於同一標誌桿上，而不單獨設置；其裝置方式、豎立式應為最高速限標誌居上，最低速限標誌居下；門架式或懸臂式應為最高速限標誌居左，最低速限標誌居右。本標誌為藍底白字白邊。

第八十七條

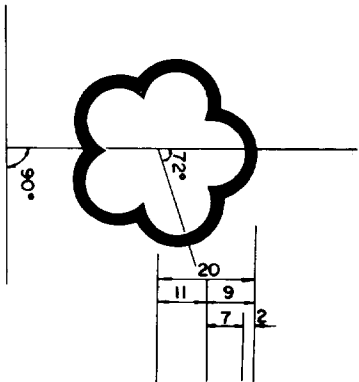

指示標誌牌需要設置，其設計依左列規定：

- 一、體形 梅花形、方形、圓形、箭頭形等。
- 二、大小尺寸 除規定之標準型外，必要時得隨文字之大小及字數酌量增減之。
- 三、顏色、圖案及設置位置依本節各條之規定。

第八十八條

國道路線編號標誌「指1」，用以指示國道路線之編號，其編號由國道主管機關定之。設於已編號之國道路線上，圖例如左：

指 1




(單位：公分)

本標誌為梅花形白底線邊黑色阿拉伯數字。梅花形圖案製作如左：

第四節 指示標誌

本標誌圖案為假定數字，其限制之時速由主管機關參照路線設計、道路狀況、交通量、肇事資料及其他因素定之。規定行車速率限制每小時之公里數，應為五之倍數。

限 6



(單位：公分)

第八十九條 省道路線編號標誌「指2」，用以指示省道路線之編號，其編號由省道主管機關定之。設於已

編號之省道路線及其與各級道路之交岔路口上。以每隔六公里設置一面為原則，設有地名方向指示標誌或方向里程標誌之處，已指示本標誌圖者，得免設之。

本標誌為圓形白底黑邊黑色阿拉伯數字。圖例如左：

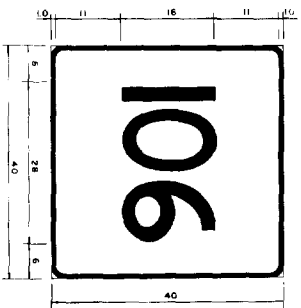


指 2

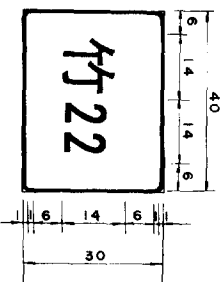
(單位：公分)

第九十條 縣、鄉道路路線編號標誌，用以指示縣、鄉道路線之編號，設於已編號之縣、鄉道路線及其與各級道路之交岔路口上。其設置位置與省道路線編號標誌同。

縣道路線編號標誌「指3」，為方形白底黑邊黑色阿拉伯數字，鄉道路線編號標誌「指4」，為長方形白底黑邊黑色阿拉伯數字及文字。圖例如左：



指 3

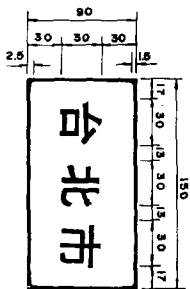


指 4

(單位：公分)

第九十一條 省(市)界標誌「指5」，用以指示行車路線經過省(市)交界之處。設於省(市)交界點或適當處所，標誌所指之省(市)名為行車即將進入之境界。

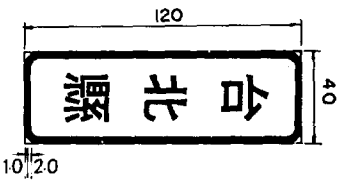
指 5
本標誌為白底黑字黑色邊線。圖例如左：



(單位：公分)

第九十一條 縣(市)界標誌「指 6」，用以指示直路線經過縣(市)交界之處。其設置位置與省(市)界標誌同。

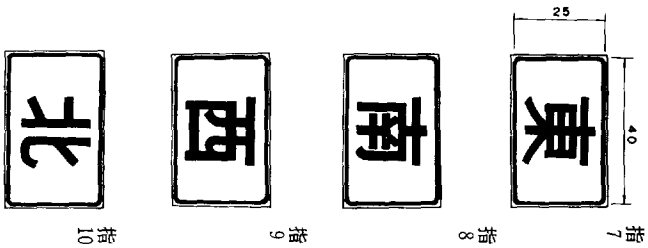
指 6
本標誌為白底黑字黑色邊線。圖例如左：



(單位：公分)

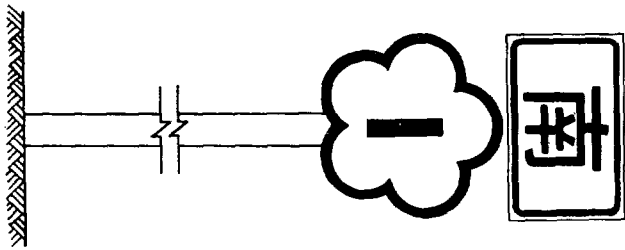
第九十三條 路線方位指示標誌，用以指示車輛駕駛人在已編號公路上行駛之方位。

本標誌為白底黑字黑色邊線，指回東行用「指 7」，指回南行用「指 8」，指回西行用「指 9」，指向北行用「指 10」。

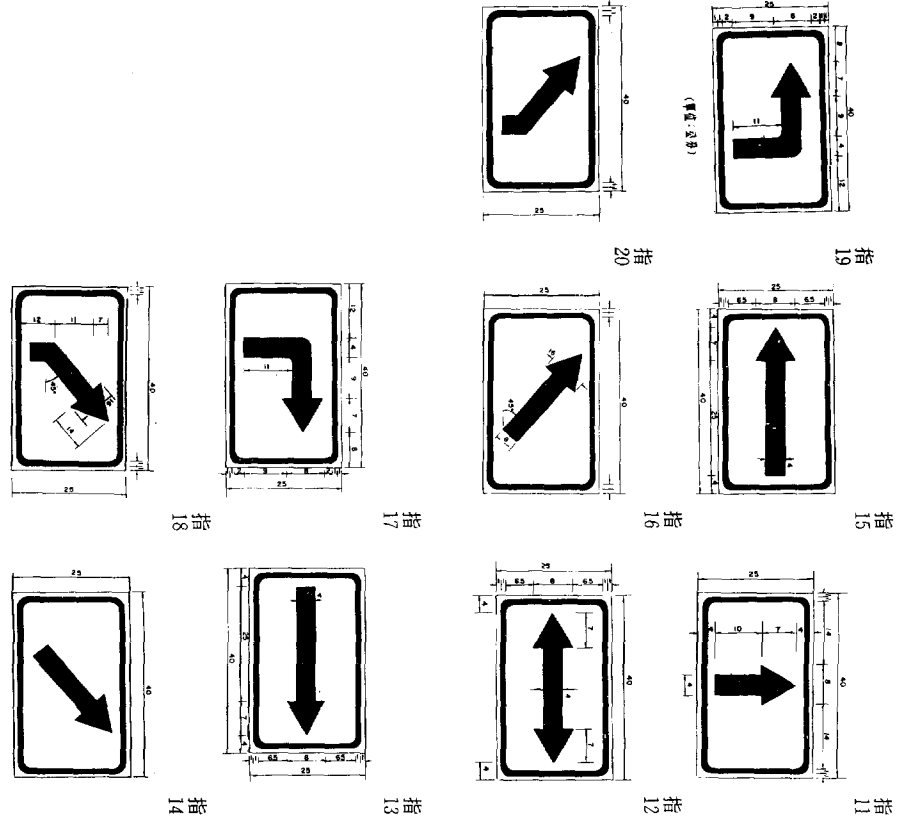


(單位：公分)


本標誌為路線編號標誌之附屬標誌，得視需要設置於路線中段或交叉路口附近。其排列方式應為路線方位指示標誌上，路線編號標誌居下。設置圖例如左：



第九十四條 行車方向指示標誌，用以指示行車方向之路線方位及編號。
 本標誌為白底黑色箭頭黑色邊線。直行方向用「指11」，左右轉方向用「指12」，右轉方向用「指13」或「指14」，左轉方向用「指15」或「指16」，直行後右轉用「指17」或「指18」，直行後左轉用「指19」或「指20」。



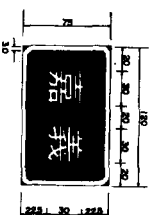
本標誌為路線編號標誌之附屬標誌，設於岔路口附近，其指頭應依實際方向標示之。設置圖
 例如左：



第九十五條 地名標誌「指21」，用以指示行車即將到達之地點。設於到達地點前100公尺至150公尺

之間。圖例如左：

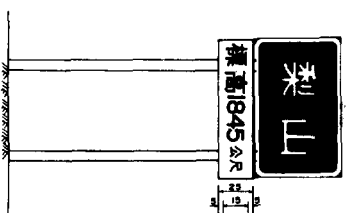
指21



(單位：公分)

本標誌為綠底白字白色邊線。所指地名為觀光地區者，為棕底白字白色邊線。高山地區得加裝

標高附牌，圖例如左：



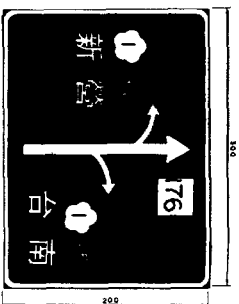
(單位：公分)

第九十六條 地名方向指示標誌「指22」，用以指示行車路線可通往之地點、方向、里程及公路之路線編號。

號。

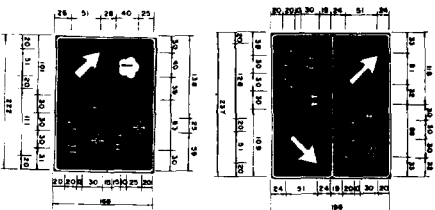
如左：

指22



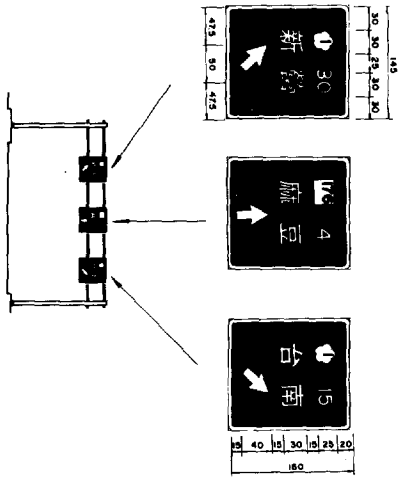
(單位：公分)

其他圖例如左：



(單位：公分)

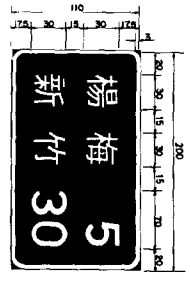
本標誌設於重要路段交叉口前端顯明之處，或高速公路交流道任一匝進交叉口三角頂端或附近適當地點。
 本標誌設置可視牌面設計之不同，配合道路狀況，使用豎立或懸掛式安裝，亦得視需要將牌面分開懸掛於交叉口將近處各相關車道之正上方。設置圖例如左：



(單位：公分)

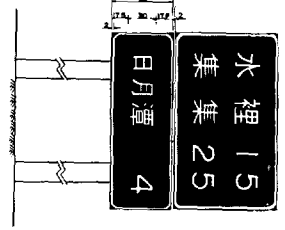
第九十七條 地名里程標誌「指23」，用以指示通往之地點及里程。設於沿途適當之處。圖例如左：

指 23



(單位：公分)

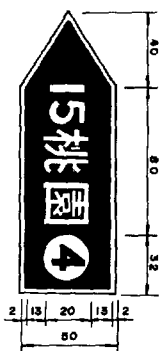
本標誌為綠底白字白色邊線，通往地點地名至多為三處，依近遠次序自上向下排列於牌面上，其公里數以整數計。但所指地名為觀光地區者，得以一面棕底白字白色邊線之標誌單獨設置或附裝於原標誌下，圖例如左：



(單位：公分)

第九十九條

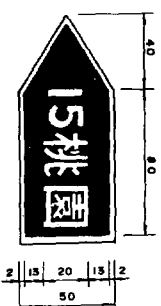
路名標誌「指25」，用以指示相交道路之名稱。設於相交之路口。若道路設有中央分向島，則設於中央分向島上；若道路未設中央分向島，則設於交岔路口之右側近方為原則。全線設置位置應力求一致。
本標誌為綠底白字白色邊線，牌面大小得視文字字數及排列情況調整之。圖例如左：



(單位：公分)

指 24

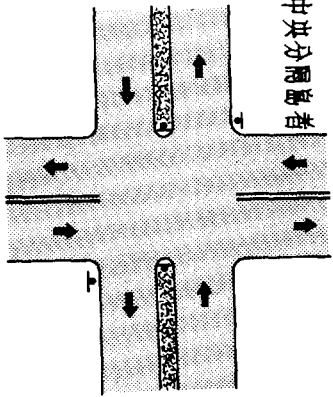
本標誌為綠底白字白色邊線，所指地名為觀光地區者為綠底白字白色邊線，標牌為箭頭形，近箭頭一端以阿拉伯數字表明該標誌與所指地點之里程，其公里數以整數計。但先註「公里」兩字。本標誌並得視需要加繪路線編號於地名之後，路線編號之圖案及顏色與各級公路編號標誌一致。圖例如左：



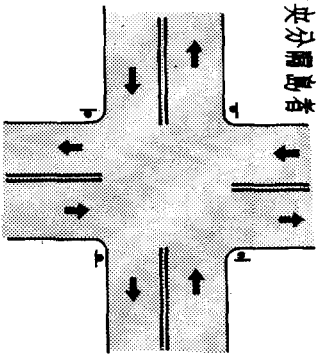
(單位：公分)

第九十八條 方向里程標誌「指24」，用以指示行車路線通往地點之方向及里程。設於交岔路口顯明之處，牌面與行車路線平行，箭頭指向通往之地點。圖例如左：

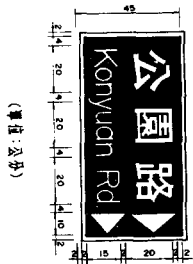
圖一、有中央分隔島者



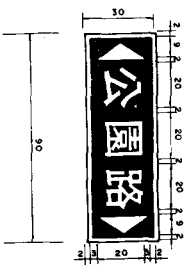
圖二、無中央分隔島者



本標誌設置圖例如左：



本標誌得視需要加註英文於標誌牌面上，圖例如左：

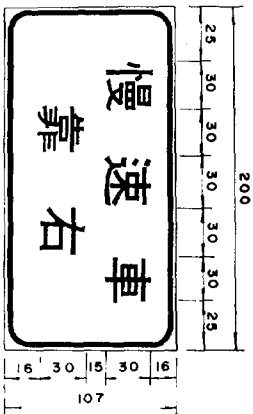


指 25

第一百零一條

「指 27」，用以指示行車速率低於最低速度之車輛應即時駛入最右側之爬坡專用車道。設於該爬坡專用車道之起點將近之處。

本標誌為白底黑字黑色邊線。

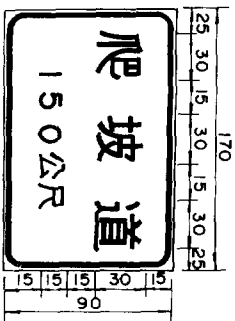


(單位：公分)

指 27

第一百零二條

「指 26」，用以指示前方最右側車道為慢速車爬坡之專用車道。設於距離爬坡道起點一五〇公尺之處。



(單位：公分)

指 26

本標誌為白底黑字黑色邊線。

第一百零二條 大型車靠右標誌「指28」，用以指示大型車應行駛右側車道，避免佔用內側車道，或應靠右駛入收費車道。本標誌如設於指示駛入收費車道時，設於距離進入該收費站區之車道漸變段起點約一

○公尺處。

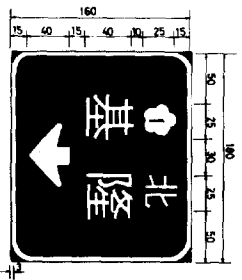
指 28



(單位：公分)

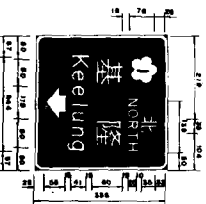
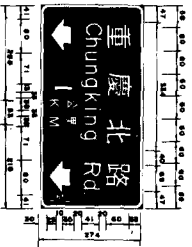
第一百零三條 車道指示標誌「指29」，用以指示遠端地點應行駛之車道。懸掛於應進入該車道將近處之正前上方。圖例如左：

指 29



(單位：公分)

其他圖例如左：

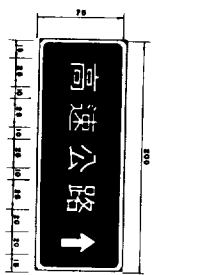


(單位：公分)

本標誌為綠底白字白色箭頭及白色邊線，箭頭應向下分別正對各車道之中央。


第一百零四條

高速公路指引標誌「指30」，用以指引一般道路上之車輛駛往高速公路交流道。設於需要引導車輛往高速公路之適當岔路口或地點。



(單位：公分)

本標誌為綠底白字白色箭頭及白色邊線，並得加繪高速公路路線編號圖案，其指向箭頭之位置及方向依道路實際方向標示之，以懸掛式設置。圖例如左：



第一百零五條

高速公路出口預告標誌，用以指示前方交流道出口通往之地點及路線。告示車輛駕駛人應依標誌之指示循序進入右線車道及減速車道駛出高速公路。

本標誌為綠底白字白色箭頭及白色邊線，路線編號之圖案及顏色須與各級公路編號標誌一致，地名以連絡道路兩側之重要城鎮定之，專用交流道得以專用機橋名稱定之。

「指31」標誌，設於交流道出口前方二公里處，「指32」設於交流道出口前方一公里處，「指33」標誌，設於出口減速車道起點至車道間之適當處。圖例如左。

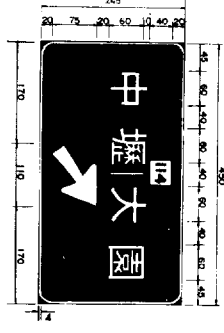
指31



指32



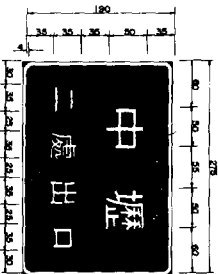
指33



因限制致無法依序設置「指31」、「指32」、「指33」等三出口預告標誌，除「指33」為必要設置，得僅於出口前一公里處設置「指32」標誌一面。

第一百零七條

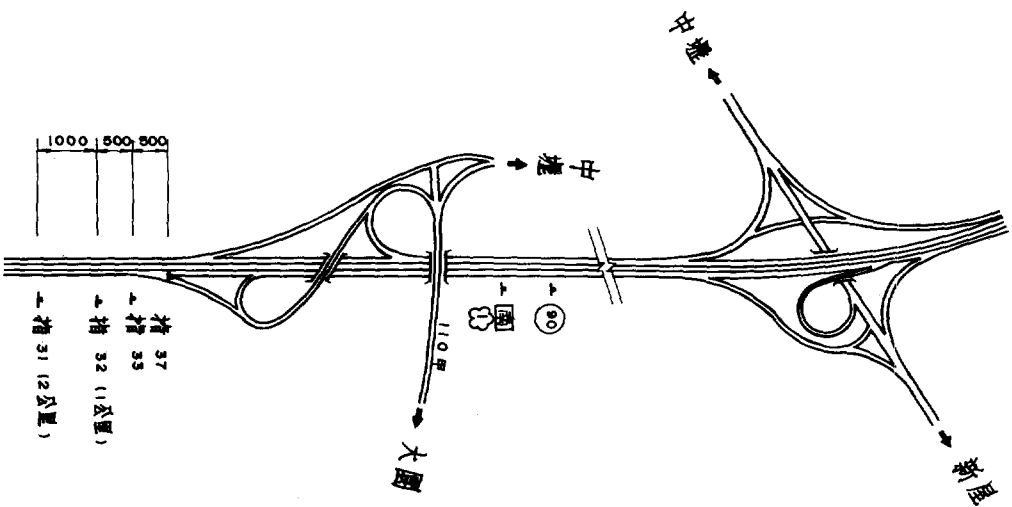
高速公路出口處街名里程標誌「指35」，用於交流道密集之都會地區，因出口預告標誌不能依規定設置時，以本標誌指示前方數個出口連接之街名及里程。設於通往同一市區第一道出口預告標誌前方約五〇公尺處。圖例如左：



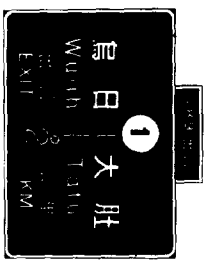
(單位：公分)

指 34

第一百零六條 高速公路出口處數標誌「指34」，用以指示前方通往同一地點有兩處以上之出口。設於第一道出口之第一道出口預告標誌前方約一公里處。圖例如左：



本標誌設置圖例如左：




本標誌為綠底白字白色邊線，為出口預告標誌及出口標誌之附屬標誌，得視需要設置於高速公路出口附近之處，其設置方式如左：



(單位：公分)

指 36

高速公路出口編號標誌「指 36」，用以指示出口匝道之編號，以出口匝道最近之立體里程碑之里程數為出口編號標誌之號碼。圖例如左：



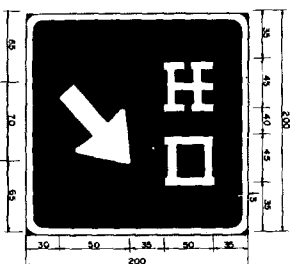
(單位：公分)

指 35

本標誌為綠底白字白色邊線，配合高速公路出口處標誌設置之。

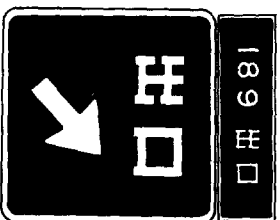
第一百零九條 高速公路出口標誌「指37」，用以指示出口匝道之方向及出口之位置。設於交流道出口匝道與主線間之三角頂端上。

指 37



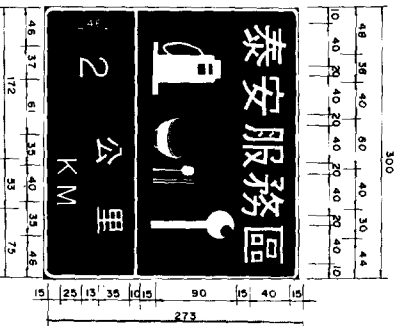
(單位：公分)

本標誌為綠底白字白色箭頭及白色邊線。
本標誌得視需要增設出口編號附牌。圖例如左：



第一百十條 高速公路服務區預告標誌「指38」，用以指示前有服務區及其距離里程。分別設於距離服務區進口二公里及一公里處。圖例如左：

指 38

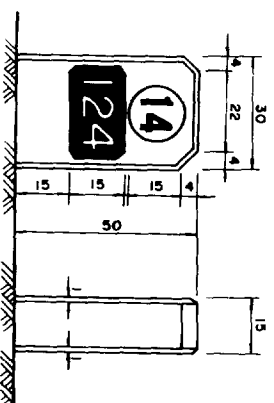


(單位：公分)

本標誌為綠底白字白色圖案及白色邊線，並應註明服務區名稱。

里程牌上排圓形指示路線編號，為白底黑字，下排數字指示公里數為黑底白字。圖例如左。

指 44




(單位：公分)

第一百十七條 里程牌「指45」，用以指示公路之里程，設於高速公路及一般公路，以公路起點為零公里，順路線行進方向每隔一公里在兩側路旁各設一面，牌面所標之數字，為該點距離起點之公里數。本牌牌面與行車方向垂直，豎立方法同一般標誌。

本牌為綠底白字。圖例如左。


指 45



(單位：公分)

第一百十八條 停車處標誌「指46」，用以指示停車場之位置。設於停車場入口處附近，面向行車方向。

指 46

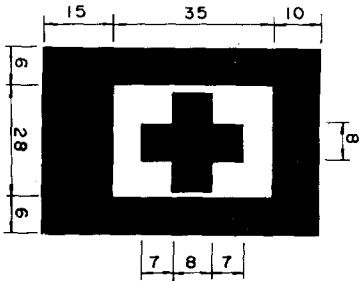


本標誌為綠底白字，並得以附牌標繪英文說明或說明指示方向、距離及車種。附牌圖例如左。

第一百二十一條

修理站標誌「指50」，用以指示行車路線附近設有汽車修理場所。設於距離修理站一〇〇公尺附近之處，並得以附牌指示方向及距離。附牌之製作與停車處標誌同。

本標誌為白底藍邊紅色十字圖案。



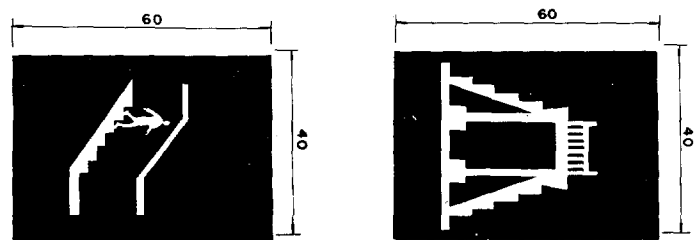
(單位：公分)

指49

第一百二十條

救護站標誌「指49」，用以指示衛生所及經政府指定之醫療救護處所在地，設於距離以上處所一〇〇公尺附近之處，並得以附牌指示方向及距離。附牌之製作與停車處標誌同。

本標誌為藍底白色圖案。

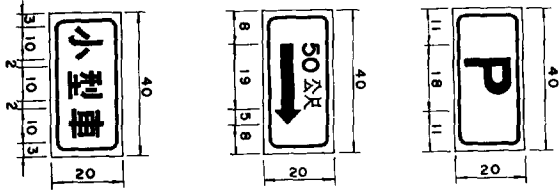


(單位：公分)

指47


第一百十九條

人行天橋標誌「指47」、人行地下道標誌「指48」，用以指示行人穿越天橋或地下道入口之位。設於天橋或地下道入口附近，並得以附牌指示其方向。附牌製作與停車處標誌同。



第一百二十四條

本標誌為白底藍邊黑色圖案。
 渡口標誌「指53」，用以指示前方設有渡口，備有渡船可供車輛過渡，設於距離渡口一五〇公尺附近顯明之處，並得以附牌指示方向及距離。附牌之製作與停車處標誌同。



指 53

第一百二十三條

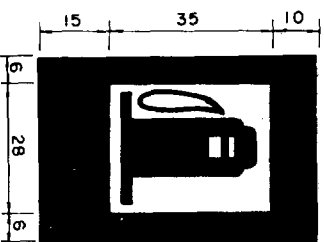
本標誌為白底藍邊紅色圖案。
 電話標誌「指52」，用以指示行車路線附近設有緊急電話。本標誌在一般道路設置於距離該電話一〇〇公尺附近之處，並得以附牌指示方向及距離。附牌之製作與停車處標誌同。本標誌在高速公路上得直接塗繪於電話之話亭上。



指 52

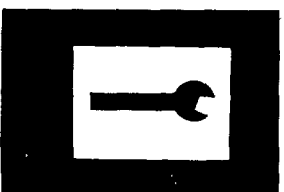
第一百二十二條

本標誌為白底藍邊紅色圖案。
 加油站標誌「指51」，用以指示行車路線附近設有加油站。設於距離加油站一〇〇公尺附近之處，並得以附牌指示方向、距離及營業時間。附牌之製作與停車處標誌同。



指 51


指 50



本標誌為白底藍邊黑色圖案。

第一百二十五條

餐旅服務標誌「指 54」，用以指示行車路線附近設有餐旅服務及休憩設施。設於距離餐旅服務 100 公尺附近之處，並得以附牌指示方向及距離。附牌之製作與停車處標誌同。



指 54

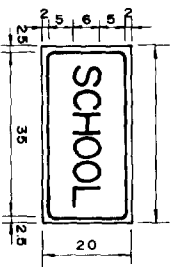
第一百二十六條

本標誌為白底藍邊黑色圖案。
學校標誌「指 55」，用以指示學校地區，車輛駕駛人應注意發聲慢行。設於學校附近之處。
指 55




指 55

本標誌為藍底白字，並得視需要以附牌繪英文說明。附牌圖例如左：



(單位：公分)

第一百二十七條 醫院標誌「指 56」，用以指示規模較大之醫院所在地，車輛駕駛人應注意發聲慢行。設於醫院附近之處。
指 56



指 56

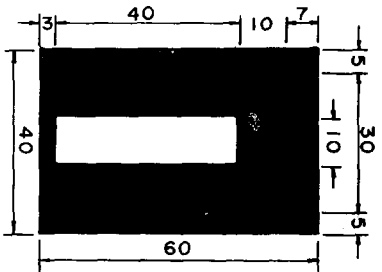
本標誌為藍底白字，並得以附牌繪英文說明或說明指示方向及距離。附牌圖例如左：

臺北市政府公報七十九年春字第二期

第一百三十條

迴轉道標誌「指 59」，用以指示迴轉道之位置，設於迴轉道入口處附近，面向行車方向。

本標誌為藍底紅色橫條白色豎條。



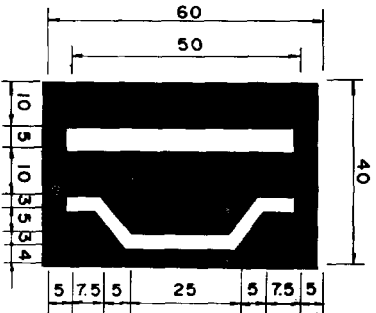
(單位：公分)

指 58

第一百二十九條

此路不通標誌「指 58」，用以指示前端道路無出口不能通行。設於不通道路之入口處。

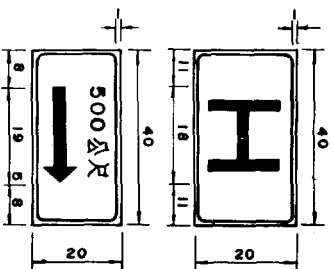
本標誌為藍底白色圖案。



指 57


尺附近之處。

第一百二十八條 避車道標誌「指 57」，用以指示前方設有避讓來車之處所。設於單車道上距離避車道一五〇公



(單位：公分)

指 59



(單位：公分)

本標誌為綠底白字白色箭頭及白色邊線。其箭頭方向得視實際路況調整之。

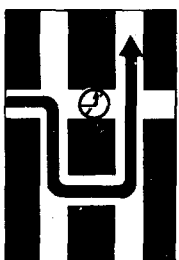
(未完待續)

二十九

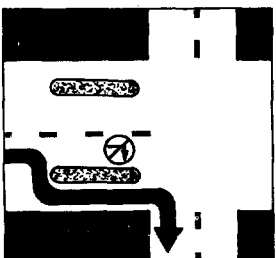
第一百二十一條

繞道標誌「指60」，用於預告前方路口實施交通管制措施，並指示轉彎車輛之正確行駛路線。本標誌為綠底白色圖案及黑色箭頭，版面內視需要繪設管制標誌，其圖案及顏色應與原規定之管制標誌一致。得視需要致於管制措施前一路口或適當位置。指示依逆轉道左轉者，圖例如左。

指 60



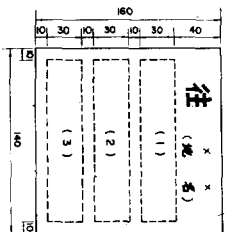
有快慢分隔路型實施快車道禁止右轉者，圖例如左。



前二項圖例圖案內容為假定狀況，得隨實際路況而作調整，並視需要配合迴轉道標誌設置。本標誌下緣得設「左(右)轉車繞道」附牌。

第一百二十二條 道路通阻指示標誌「指61」，用以指示前方道路通阻狀況，設於易發生交通阻斷之路線入口處附近。

指 61



(單位：公分)