

日本新分
縣地圖
和歌山縣

291.66-N777



001
66
7

日本地圖株式會社編



始



291.66
N77

973
429


圖地縣分新本

和歌山縣



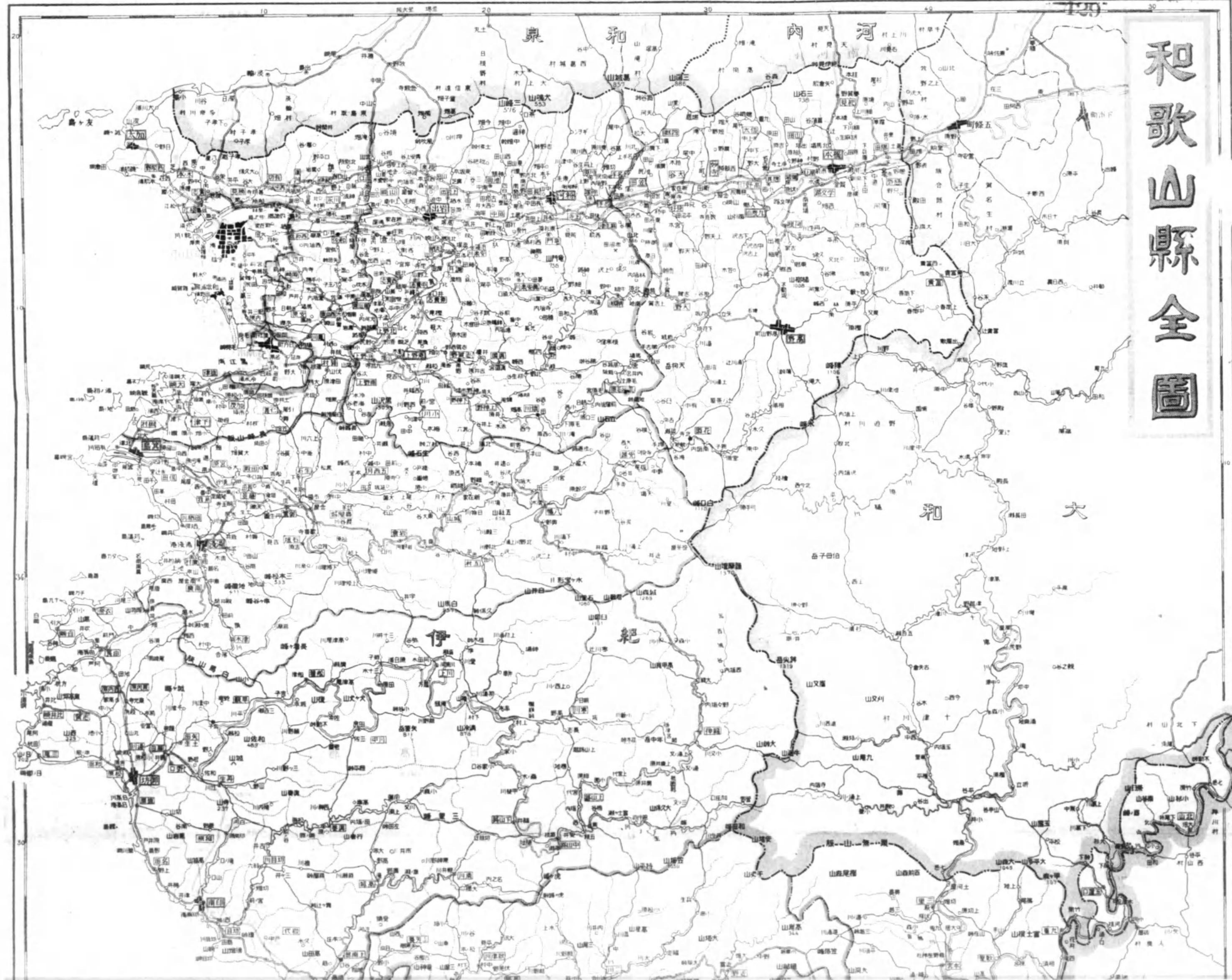
社會式株圖地本日

973
429



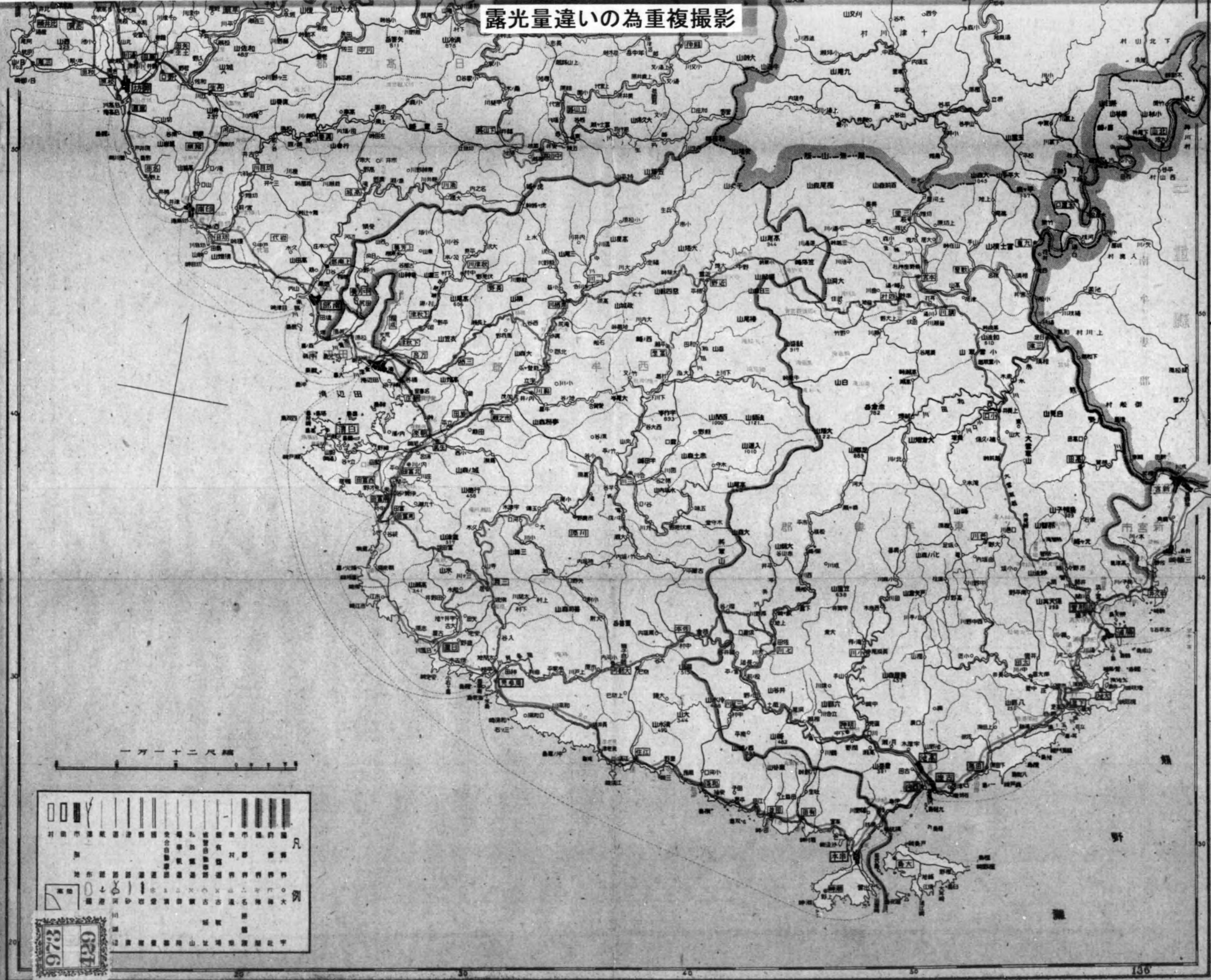
和歌山縣全圖

0 1 2 3 4 5 6 7 8 9 10 1 2 3 4 5



和歌山縣全圖

露光量違いの為重複撮影

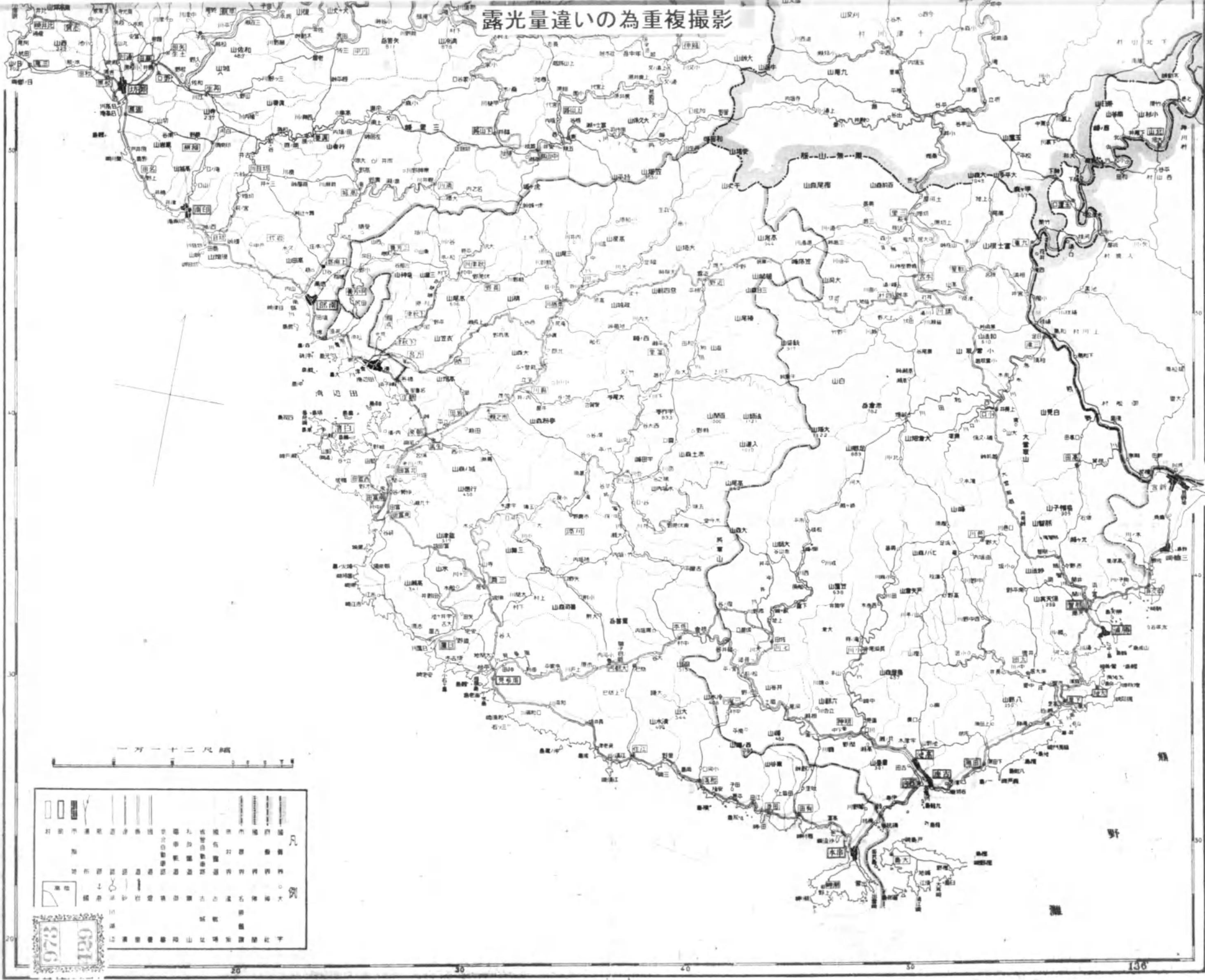


一万一千二百尺縮

Legend and scale information. It includes a scale bar with markings, a grid of symbols, and a small box containing the numbers 973 and 490.

973
490

露光量違いの為重複撮影



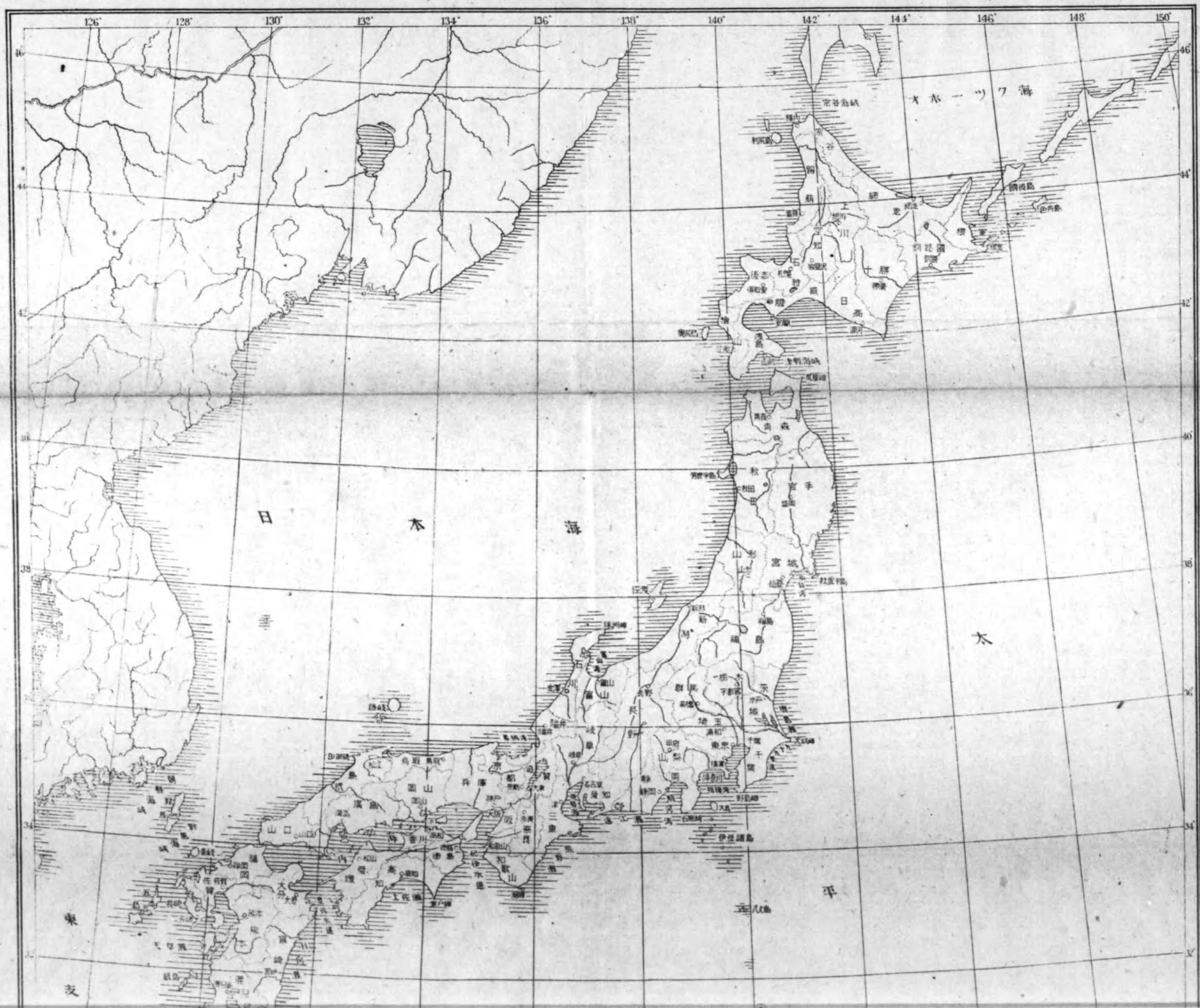
Legend and scale information. The legend includes a grid of symbols and text, likely defining map features. Below the legend is a scale bar with the text "一 万 一 十 二 尺 縮" (Scale 1:12,000). To the left of the scale bar are two small boxes containing the numbers "978" and "129".

野

灘

野

136





973

429

昭和二十一年三月十日印刷
昭和二十一年三月二十日發行

東京都神田區神保町一ノ二三
著作兼
發行者 日本地圖株式會社
代表者 龜井 豐 治

大阪市福島區海老江上四ノ二三
印刷者 凸版印刷株式會社大阪支社
代表者 加藤 次 郎

東京都神田區神保町一ノ二三
發行所 日本地圖株式會社
電話神田(25)2117-2119 (會員番號110015)

東京都神田區淡路町二ノ九
配給元 日本出版配給統制株式會社

賣價 金 貳 円

Price 2 Yen

終