

5. 用途別栓數

Table with columns: 水道名, 總栓數, 總給水戸數, 總給水人口, 家事、營業、職業用, 其他用, 公設公用栓, 私設公用栓, 各戸用, 公家用, 戸數, 各戸用.

Table with columns: 水道名, 汽罐用, 船舶用, 噴水其他娛樂用, 撒水用, 自動洗滌, 其他, 原動力其他水塔利用, 栓數, 戸數.

竝戸口數

昭和14年度末

Table with columns: 計量給水, 家事、營業、職業用, 湯屋營業用, 官公署用, 學校用, 兵營用, 病院用, 栓數, 戸數.

Table with columns: 水, 消火栓, 工事其他一時用, 其他用, 公設公用栓, 私設公用栓, 公設, 計, 私設, 計, 栓數, 戸數.



7. 主要水道配水量累年比較.....續

昭和14年度

Table with columns for year (年次), total water supply (配水總量), daily supply (一日當配水量), and per capita supply (一人一日當配水量). Rows include Taipei (臺北市), Keelung (基隆市), Hsinchu (新竹市), Taichung (臺中市),彰化市, and Tainan (臺南市) from 1921 to 1944.

7. 主要水道配水量累年比較.....終

昭和14年度

Table with columns for year (年次), total water supply (配水總量), daily supply (一日當配水量), and per capita supply (一人一日當配水量). Rows include Jiayi (嘉義市), Gaoxiong (高雄市), Pingtung (屏東市), Taichung (臺東街), Huayuan (花蓮港), and Muzha (馬公街) from 1921 to 1944.



8. 小規 模

水道名	給水区域内 總戶口數		給水戶口數						放 水 計
	戶數	人口	戶數			人口			
			專用栓	共用栓	計	專用栓	共用栓	計	
卑南	234	1,594	5	229	234	30	1,564	1,594	5
大埔尾	64	341	6	58	64	9	332	341	6
初鹿	338	1,593	4	334	338	24	1,569	1,593	4
利家	390	1,806	6	384	390	35	1,771	1,806	6
日奈敷	125	769	2	123	125	20	749	769	2
知本	361	1,682	8	353	361	34	1,648	1,682	8
射馬干	170	909	—	170	170	—	909	909	—
阿里擺	30	190	—	30	30	—	190	190	—
太里	153	752	11	142	153	41	711	752	11
大武	119	543	39	80	119	196	347	543	39
里堀	300	1,500	165	28	193	550	358	908	232
日開	50	603	—	50	50	—	603	603	—
新園	83	326	—	83	83	—	326	326	—
陸灣	18	89	—	18	18	—	89	89	—
鹿寮	49	489	1	48	49	6	483	489	1
鹿野	110	574	16	94	110	79	495	574	16
鹿野	36	142	—	36	36	—	142	142	—
阿候	36	219	4	32	36	14	205	219	4
羅子	54	249	4	50	54	9	240	249	4
馬隊	35	525	—	35	35	—	525	525	—
石坑	54	630	—	54	54	—	630	630	—
僕那	27	278	—	27	27	—	278	278	—
都威	42	453	—	40	40	—	447	447	—
都爾	180	1,647	2	151	153	4	1,539	1,543	2
大馬	78	833	8	57	65	16	684	700	8
八安	24	231	—	23	23	—	226	226	—
高原	130	1,233	—	67	67	—	595	595	—
鹽濱	112	1,005	—	90	90	—	835	835	—
佳里	52	690	—	34	34	—	592	592	—
新港	562	3,102	44	—	44	907	—	907	44
叭翁	48	435	—	45	45	—	428	428	—
都歷	107	1,048	—	98	98	—	1,028	1,028	—
八里	70	808	—	54	54	—	765	765	—
寧埔	37	187	—	17	17	—	55	55	—
三間	62	351	2	—	2	4	6	10	2
計 (36)	4,340	27,826	327	3,134	3,461	1,978	21,364	23,342	355
宮前	133	714	—	133	133	—	714	714	—
清水	144	684	—	144	144	—	684	684	—
草分	48	286	—	48	48	—	286	286	—
壽壽	268	905	266	2	268	895	10	905	560
豐田	260	1,250	112	120	232	680	350	1,030	122
花運	875	4,828	283	485	768	1,534	2,958	4,492	283
鳳林	56	282	—	54	54	—	270	270	—
北大	160	780	64	80	144	288	492	780	64
玉里	1,343	6,623	203	24	227	872	96	968	257
新城	162	886	70	92	162	325	561	886	—
計 (10)	3,449	17,233	998	1,182	2,180	4,594	6,421	11,015	1,286

水 道……終

昭和14年度

任 私 共 用 栓	給水栓計			消火栓	給水量		
	私 設 共 用 栓	公 設 共 用 栓	計		放 任 給 水	計 量 給 水	計
—	—	—	—	—	—	—	—
—	12	—	17	—	—	—	—
4	—	—	10	—	—	—	—
—	13	—	17	—	—	—	—
—	8	—	14	—	—	—	—
—	8	—	10	—	—	—	—
—	10	—	18	—	—	—	—
—	5	—	5	—	—	—	—
—	3	—	3	—	—	—	—
—	8	—	19	—	—	—	—
—	11	—	11	—	—	—	—
27	1	—	260	—	4	45	45
5	—	—	5	—	—	—	—
—	3	—	3	—	—	—	—
—	2	—	2	—	—	—	—
10	—	—	11	—	—	—	—
10	—	—	26	—	—	—	—
2	—	—	2	—	—	—	—
2	—	—	6	—	—	—	—
2	—	—	6	—	—	—	—
—	5	—	5	—	—	—	—
—	9	—	9	—	—	—	—
—	4	—	4	—	—	—	—
—	8	—	8	—	—	—	—
—	12	—	14	—	—	—	—
—	10	—	18	—	—	—	—
—	3	—	3	—	—	—	—
—	17	—	17	—	—	—	—
—	6	—	6	—	—	—	—
—	11	—	11	—	—	—	—
—	—	—	44	—	—	—	—
—	7	—	7	—	—	—	—
—	15	—	15	—	—	—	—
—	5	—	5	—	—	—	—
—	9	—	9	—	—	—	—
—	2	—	4	—	—	—	—
62	207	—	618	—	4	45	45
—	—	—	—	—	—	—	—
—	—	—	—	—	—	—	—
11	—	—	571	—	—	317	317
—	75	—	197	—	—	457	457
35	50	—	368	—	7	—	—
—	17	—	17	—	—	—	—
20	—	—	84	—	6	—	—
14	3	—	274	—	5	—	—
2	6	—	8	—	3	—	—
82	151	—	1,519	—	21	783	783

9. 主要水道經費

水道名	收入			事務費
	給水料	雜收入	合計	
臺北市	618,845	48,512	667,357	83,949
基隆市	416,139	36,455	452,594	21,942
新竹市	74,465	19,953	94,418	7,152
臺中市	118,692	39,937	158,629	28,777
彰化市	45,720	10,350	56,070	17,995
臺南市	203,268	6,121	209,390	17,430
嘉義市	140,429	39,027	179,456	31,825
高雄市	426,203	134,972	561,175	42,870
屏東市	54,180	28,363	82,543	7,089
臺東街	21,899	6,023	27,922	6,430
花蓮港街	52,419	23,924	76,343	7,394
馬公街	30,375	64	30,439	3,896

10. 主要水道

水道名	放任給水料		
	專用栓	共用栓	計
臺北市	—	—	—
基隆市	—	—	—
新竹市	—	—	—
臺中市	—	—	—
彰化市	—	—	—
臺南市	—	—	—
嘉義市	—	—	—
高雄市	—	—	—
屏東市	30,506	3,962	34,468
臺東街	—	—	—
花蓮港街	—	—	—
馬公街	—	—	—

常收支關係

昭和11年度

水源水路費	支出				合計
	淨水場費	水管維持費	其他維持費	雜支出	
10,087	40,778	47,009	—	3,010	184,833
—	—	107,219	—	281	129,442
—	—	—	26,640	344	34,136
12,131	—	9,847	—	40,798	91,553
2,650	3,870	15,670	—	13,259	53,444
76,526	—	21,829	—	4,925	120,715
655	2,180	458	4,773	31,530	71,421
79,119	15,354	64,809	—	69,674	271,826
—	21,665	—	1,855	18,025	48,634
1,251	555	1,566	1,990	9,781	21,576
941	3,482	1,449	11,690	3,921	29,877
—	—	3,370	14,553	6,198	29,017

給水料

昭和14年度

計量給水料				合計
普通栓	特別栓	共用栓	計	
616,674	730	1,441	618,845	618,845
220,740	157,226	38,173	416,139	416,139
68,056	360	6,049	74,465	74,465
113,841	719	4,132	118,692	118,692
43,200	—	2,520	45,720	45,720
172,746	3,591	26,931	203,268	203,268
110,916	1,045	28,468	140,429	140,429
337,585	69,416	19,201	426,202	426,202
19,712	—	—	19,712	54,180
18,770	597	2,530	21,899	21,899
44,963	125	7,331	52,419	52,419
28,063	993	1,319	30,375	30,375



11. 臺灣水道

水道名	敷設年月	建設費 擴張費	取入方法	源 水	計畫人口	區域內總戶口	
						人 口	戶 數
社子	昭和 13. 11	10,500	自然流下	表面水	1,100	—	—
北山坑	〃 3. 11	2,140	〃	伏流水	500	452	90
水裡坑	〃	...	...	...	3,371	3,371	664
埤頭山	〃 11. 10	1,700	〃	地下水	400	856	114
石岡庄	〃 11. 10	11,300	〃	〃	1,200	2,770	277
南投街	〃 11. 1	143,380	〃	〃	12,000	8,699	1,571
北斗街	〃 12. 3	188,923	〃	〃	10,000	7,500	1,250
大茅埔	〃 14. ...	...	〃	...	1,415	1,415	301
<b>臺南州</b>							
斗六街	明治 45. 1	69,802	〃	伏流水	8,500	13,675	2,542
嘉義市	〃 44. 7	1,018,489	〃	表面水	50,000	74,896	16,251
新化街	大正 7. 2	103,522	臺南水道ヨリ分	〃	6,500	7,357	1,277
臺南市	〃 2. 2	4,444,050	水筒揚水	〃	100,000	118,558	24,639
斗南庄	〃 15. 1	68,000	自然流下	伏流水	5,000	4,949	853
北港街	昭和 4. 3	243,320	水筒揚水	表面水	14,000	16,861	3,140
虎尾街	〃 5. 10	137,700	〃	伏流水	8,000	11,889	2,577
永康庄	〃 11. 3	5,000	臺南水道ヨリ分	表面水	1,000	2,299	434
朴子街	〃 8. 10	183,300	水筒揚水	〃	14,000	15,049	2,447
新營、鹽水兩街	〃 12. 11	364,360	〃	〃	20,000	25,364	4,635
麻豆、佳里兩街	〃 14. ...	879,036	自然流下	〃	43,239	43,239	7,041
<b>高雄州</b>							
高雄市	明治 43. 6	2,038,464	〃	〃	100,000	118,303	26,059
恆春種畜場	〃 45. 2	8,875	〃	〃	—	61	23
屏東市	大正 3. 7	275,658	水筒揚水	〃	45,000	30,253	6,907
旗山街	〃 14. 4	51,980	自然流下	〃	5,500	8,754	1,459
恆春製糖	〃 14. ...	...	...	...	267	267	62
東港街	昭和 12. 12	162,932	〃	〃	10,000	19,395	3,173
加蚋埔	〃 3. 3	3,827	〃	〃	3,000	1,424	221
新威	〃 3. 3	1,416	〃	〃	1,050	685	136
小港	〃 5. 2	34,600	水筒揚水	伏流水	4,500	6,082	945
鳳山街	〃 8. 10	141,709	〃	〃	14,000	12,886	2,478
六龜	〃 9. 1	3,800	自然流下	表面水	1,156	1,122	228
岡山街	〃	...	...	...	5,815	5,815	1,163
燕巢庄	〃 11. 2	10,000	水筒揚水	〃	2,100	2,143	331
新厝子	〃 14. ...	...	...	...	1,486	1,486	231
<b>臺東廳</b>							
卑南庄	〃 5. 7	23,898	自然流下	〃	2,500	1,594	234
太麻里	大正 12. 8	1,116	〃	〃	550	752	153
利家	〃 12. 10	3,086	〃	〃	1,500	1,806	390
知本	〃 12. 10	3,759	〃	〃	1,500	1,682	361
日奈敷	〃 14. 3	1,330	〃	〃	500	769	125
新開園	〃 14. 5	2,370	〃	〃	460	326	83
初鹿	〃 14. 7	1,980	〃	〃	1,300	1,593	338
里壩	〃 13. 1	35,595	〃	〃	1,500	1,500	300

一 覽 表.....續

昭和15年3月末現在

給水戸口		普及率	年配水量	配水一立方米 ニ對スル實費	經常收支		摘 要
人 口	戸 數				收 入	支 出	
—	—	—	—	—	—	—	—
361	70	—	—	—	—	—	—
2,387	464	—	279,733	998	1,480	—	—
428	87	—	7,450	—	—	—	—
1,241	141	—	37,100	—	—	—	—
4,820	855	55	228,554	2,34	12,474	5,344	經常費ノミ
2,400	400	32	127,858	6,37	6,056	4,271	—
1,324	259	—	23,761	—	—	60	經常費ノ支出ノミ
4,712	592	—	137,388	—	18,497	15,352	經常費臨時費共
51,246	8,196	68	3,468,990	2,06	179,456	71,421	〃
1,815	363	—	92,975	—	7,753	8,669	〃
57,170	10,677	48	3,983,917	3,01	209,390	120,715	〃
1,032	189	—	111,680	—	4,948	3,269	經常費臨時費ノ支出ノミ
6,051	1,177	35	473,710	1,90	26,359	9,029	經常費ノミ
6,059	1,540	—	353,036	—	24,056	19,893	經常費、臨時費共
998	71	—	6,053	—	719	377	經常費ノミ
5,185	708	29	354,373	2,41	17,806	9,722	〃
9,430	1,886	37	909,852	3,74	48,876	34,086	—
1,116	186	3	3,000	1,00	592	28,912	—
94,642	20,847	80	6,518,715	4,16	561,177	271,826	—
92	28	—	—	—	—	35,100	經常費ノ支出ノミ
11,859	2,483	39	2,620,605	1,13	82,545	48,636	經常費ノミ
4,258	739	—	—	—	12,658	384	經常費、臨時費ノ支出ノミ
267	35	—	196	—	—	1,532	經常費ノ支出ノミ
2,130	426	11	93,720	7,51	42,356	19,068	經常費ノミ
1,424	221	—	—	—	—	100	經常費ノ支出ノミ
685	136	—	—	—	—	—	—
5,496	759	—	14,339	—	2,154	4,306	經常費、臨時費ノ支出ノミ
4,160	800	32	189,262	1,79	22,921	8,352	〃
1,122	228	—	—	—	642	72	〃
5,815	1,163	—	405,000	—	17,410	10,945	經常費ノミ
2,143	331	—	46,930	—	1,940	1,174	〃
1,486	231	—	23,482	—	20	95	〃
1,594	234	—	—	—	—	—	—
752	153	—	—	—	86	49	〃
1,806	390	—	—	—	—	—	—
1,682	361	—	—	—	—	—	—
769	125	—	—	—	—	—	—
326	83	—	—	—	—	—	—
1,593	338	—	—	—	—	—	—
908	193	—	45	—	4,347	3,108	〃



11. 臺灣水道

水道名	敷設年月	建設費 擴張費	取入方法	源水	計畫人口	區域内總戶口	
						人口	戶數
都 歷	大正 14. 8	3,250	自然流下	表面水	1,560	1,048	107
都 爾	〃 15. 2	9,500	〃	〃	1,870	1,647	180
大 馬	〃 15.11	4,584	〃	〃	1,250	833	78
臺 東 街	昭和 2. 7	431,047	〃	〃	10,000	15,132	3,198
大 武	〃 3. 1	9,709	〃	〃	500	543	119
都 威	〃 6. 2	1,850	〃	〃	1,000	453	42
石 坑	〃 6.12	2,950	〃	〃	800	630	54
寧 埔	〃 7.12	2,688	〃	〃	800	187	37
高 原	〃 9. 9	3,333	〃	〃	1,000	1,233	100
射 馬 干	〃 13	...	〃	〃	909	909	120
阿 里 擺	〃	...	〃	〃	190	190	30
日 出	〃	...	〃	〃	603	603	50
陸 灣	〃	...	〃	〃	89	89	18
鹿 寮	〃	...	〃	〃	489	489	49
鹿 野	〃	...	〃	〃	574	574	110
鹿 野 驛	〃	...	〃	〃	142	142	36
大 埔 尾	〃	...	〃	〃	341	341	64
阿 候 寮	〃	...	〃	〃	219	219	36
巴 羅 高 伊 查 卡 索 隆	〃	...	〃	〃	249	249	54
馬 寮	〃	...	〃	〃	525	525	35
僅 那	〃	...	〃	〃	278	278	27
八 桑 安	〃	...	〃	〃	231	231	24
鹽 濱	〃	...	〃	〃	1,005	1,005	112
佳 里	〃	...	〃	〃	690	690	52
新 港	〃	...	〃	〃	3,102	3,102	562
叭 翁	〃	...	〃	〃	435	435	48
八 里	〃	...	〃	〃	808	808	70
三 間 屋	〃	...	〃	〃	351	351	62
<b>花蓮港廳</b>							
吉 野 庄 宮 前	明治 44. 1	11,900	〃	〃	2,000	714	133
吉 野 庄 清 水	〃 44. 4	8,300	〃	〃	1,300	684	144
吉 野 庄 草 分	大正 2.10	13,000	〃	〃	2,000	236	48
玉 里	明治 44. 8	33,806	〃	〃	5,000	6,623	1,343
大 和	大正 10. 8	32,400	〃	〃	750	780	160
花 蓮 港 街	〃 6.11	654,160	〃	〃	10,000	29,279	6,944
壽	昭和 1.12	22,000	〃	〃	700	905	268
豐 田	〃 3.12	23,450	〃	〃	1,300	1,250	260
鳳 林	〃 5. 2	43,810	〃	〃	3,000	4,828	875
新 城	〃 5. 3	10,000	〃	〃	1,000	886	162
北 林	〃 6. 1	9,706	〃	〃	400	282	56
<b>澎湖廳</b>							
馬 公 街	〃 2. 5	402,639	唧筒揚水	地下水	10,000	8,861	1,642

昭和15年3月末現在

一覽表.....終

給水戸口		普及率	年配水量	配水一立方 米ニ對スル 費	經常收支		摘 要
人 口	戸 數				收 入	支 出	
1,028	98	—	—	—	—	—	
1,543	153	—	—	—	—	—	
700	65	—	—	—	—	—	
7,370	1,674	49	461,109	4.67	27,924,310	21,576,040	經常費ノミ
543	119	—	—	—	11	2	
447	40	—	—	—	—	—	
630	54	—	—	—	—	—	
55	17	—	—	—	—	—	
595	67	—	—	—	—	—	
909	170	—	—	—	—	—	
190	30	—	—	—	—	—	
603	50	—	—	—	—	—	
89	18	—	—	—	—	—	
489	49	—	—	—	—	—	
574	110	—	—	—	—	—	
142	36	—	—	—	—	—	
341	64	—	—	—	—	—	
219	36	—	—	—	—	—	
249	54	—	—	—	—	—	
525	35	—	—	—	—	—	
278	27	—	—	—	—	—	
226	23	—	—	—	—	—	
835	90	—	—	—	—	—	
592	34	—	—	—	—	—	
907	44	—	—	—	—	—	
428	45	—	—	—	—	—	
765	54	—	—	—	—	—	
10	2	—	—	—	—	—	
714	133	—	—	—	—	—	
684	144	—	—	—	652	464	〃
286	48	—	—	—	—	—	
968	227	—	—	—	1,673	1,520	經常費及臨時費共
780	144	—	—	—	1,600	—	經常費ノ收入ノミ
12,826	3,054	44	906,131	3.19	76,343	28,877	經常費ノミ
905	268	—	317	—	—	450	經常費ノ支出ノミ
1,030	232	—	457	—	1,328	1,075	經常費ノミ
4,492	768	—	—	—	5,353	5,968	經常費、臨時費共
886	162	—	9	—	1,232	2,943	〃
270	54	—	—	—	183	183	經常費ノミ
4,997	903	56	200,332	13.98	30,439	28,017	

V

都 市 計 畫

都市計畫樹立市街庄一覽圖

120°

121°

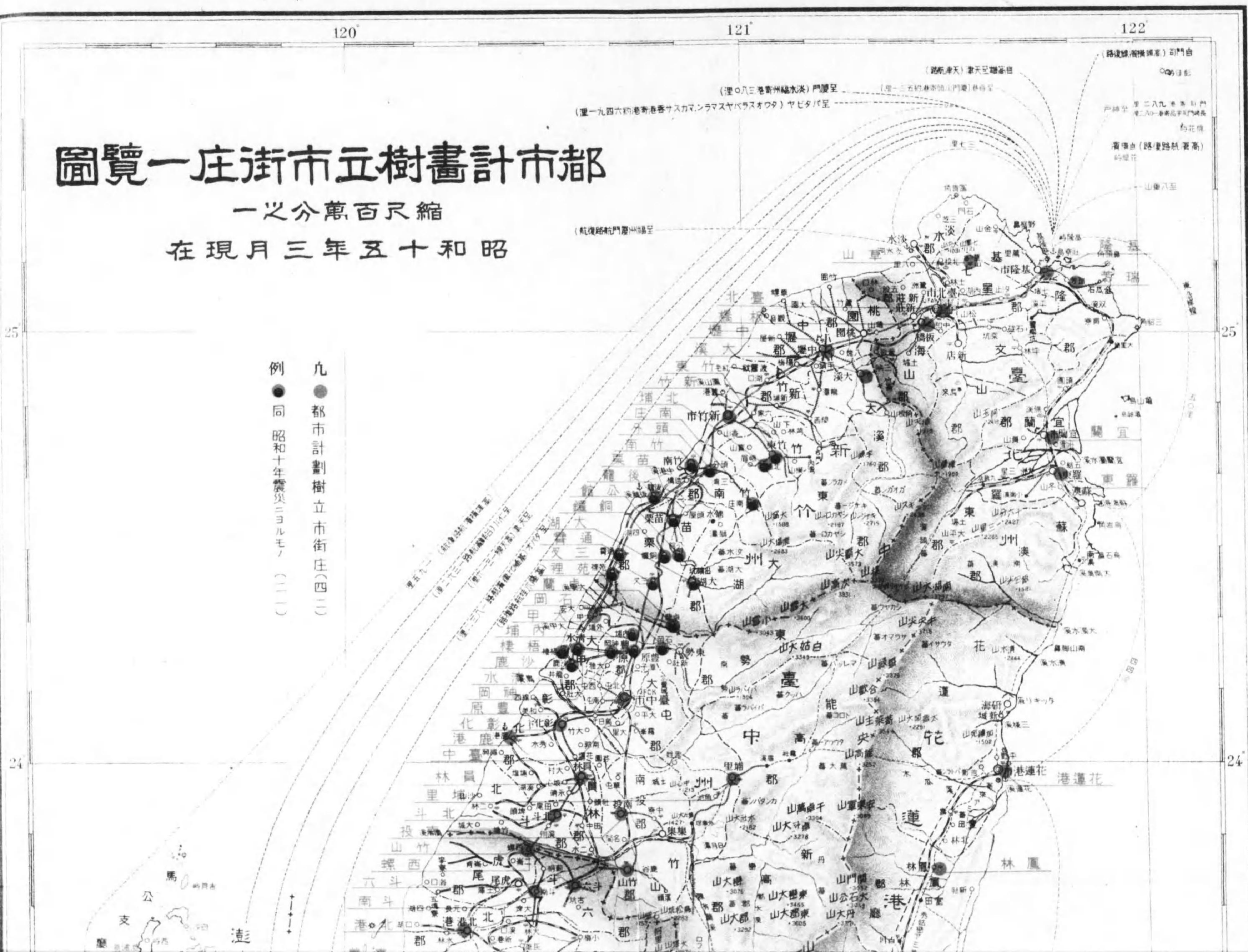
122°

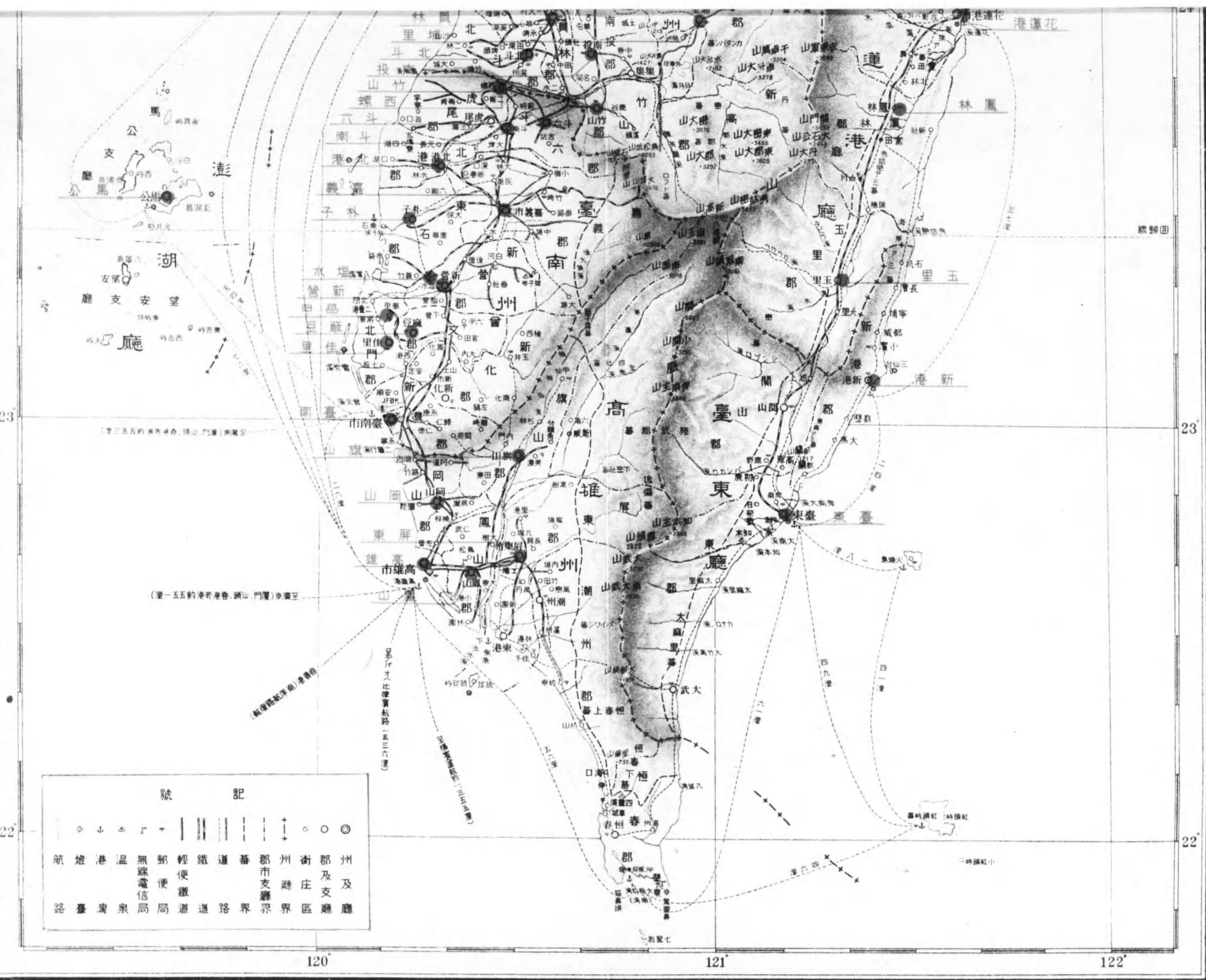
# 都市計畫樹立市街庄一覽圖

縮尺百萬分之一

昭和十五年三月現在

● 都市計畫樹立市街庄(四二)  
 ● 同昭和十年震災ニヨルモノ(一一一)





臺灣總督府

1. 市街庄別都市計畫事業費

昭和14年度

市街庄	計畫樹立年月日	起算年度	工 事 費		
			前年度迄計	昭和14年度	累 計
			円	円	円
北隆市	明治 33. 8	自明治 28 年度	9,016,399.06	506,837.00	9,523,236.06
北隆市	昭和 10. 1	昭和 10 年度	1,477,657.92	114,200.00	1,591,857.92
關東市	昭和 7. 5	昭和 6 年度	150,122.78	—	150,122.78
關東市	昭和 9. 4	昭和 9 年度	78,998.65	—	78,998.65
板橋新大竹	昭和 13. 11	昭和 13 年度	—	—	—
板橋新大竹	昭和 12. 3	昭和 11 年度	26,927.00	1,500.00	28,427.00
板橋新大竹	明治 38. 5	大正 9 年度	493,192.16	190,461.00	683,653.16
板橋新大竹	昭和 45. 12	昭和 11 年度	12,968.66	—	12,968.66
板橋新大竹	昭和 10. 7	昭和 10 年度	34,193.47	—	34,193.47
北竹頭南後	昭和 13. 11	昭和 13 年度	13,672.76	—	13,672.76
北竹頭南後	昭和 10. 10	昭和 12 年度	51,119.17	1,500.00	52,619.17
北竹頭南後	昭和 10. 7	昭和 10 年度	9,720.00	1,300.00	11,020.00
北竹頭南後	昭和 10. 7	昭和 10 年度	10,253.10	—	10,253.10
北竹頭南後	昭和 10. 7	昭和 10 年度	73,942.61	750.00	73,942.61
黃公鎮三苑	昭和 12. 3	昭和 12 年度	60,846.53	—	60,846.53
黃公鎮三苑	昭和 12. 3	昭和 12 年度	9,262.34	—	9,262.34
黃公鎮三苑	昭和 12. 3	昭和 12 年度	12,955.21	—	12,955.21
黃公鎮三苑	昭和 12. 3	昭和 12 年度	8,815.06	—	8,815.06
黃公鎮三苑	昭和 12. 3	昭和 12 年度	2,250.00	—	2,250.00
通中大卓豪	昭和 13. 11	昭和 13 年度	2,500.00	—	2,500.00
通中大卓豪	昭和 10. 7	昭和 10 年度	10,375.38	—	10,375.38
通中大卓豪	昭和 10. 7	昭和 10 年度	16,613.59	—	16,613.59
通中大卓豪	明治 33. 13	大正 10 年度	1,117,599.86	86,986.00	1,204,585.86
彰豐內神石	昭和 10. 3	昭和 10 年度	277,260.10	35,600.00	312,860.10
彰豐內神石	昭和 10. 7	昭和 10 年度	266,976.00	—	266,976.00
彰豐內神石	昭和 10. 7	昭和 10 年度	34,814.21	—	34,814.21
彰豐內神石	昭和 10. 7	昭和 10 年度	7,438.00	—	7,438.00
彰豐內神石	昭和 10. 7	昭和 10 年度	10,546.26	—	10,546.26
清橋大沙鹿	昭和 9. 5	昭和 9 年度	83,557.90	2,232.00	85,789.90
清橋大沙鹿	昭和 10. 7	昭和 10 年度	14,227.22	—	14,227.22
清橋大沙鹿	昭和 10. 7	昭和 10 年度	50,919.75	—	50,919.75
清橋大沙鹿	昭和 10. 1	昭和 8 年度	33,829.70	—	33,829.70
清橋大沙鹿	昭和 10. 1	昭和 8 年度	83,212.61	—	83,212.61
員北南埔竹	明治 11. 8	明治 11 年度	17,520.47	4,732.50	22,252.97
員北南埔竹	明治 44. 8	大正 15 年度	39,907.00	—	39,907.00
員北南埔竹	大正 3. 9	大正 12 年度	32,646.72	—	32,646.72
員北南埔竹	大正 6. 7	大正 7 年度	51,601.00	—	51,601.00
員北南埔竹	大正 6. 7	大正 7 年度	77,707.46	—	77,707.46
臺南新學	明治 44. 7	明治 10 年度	1,985,023.53	110,584.00	2,095,607.53
臺南新學	昭和 39. 4	昭和 12 年度	1,249,139.59	109,463.00	1,358,602.59
臺南新學	昭和 12. 6	昭和 12 年度	19,749.00	—	19,749.00
臺南新學	昭和 12. 6	昭和 12 年度	14,294.00	6,000.00	20,294.00
臺南新學	昭和 12. 6	昭和 12 年度	20,002.00	—	20,002.00
斗麻高屏旗	大正 12. 1	大正 11 年度	46,485.00	—	46,485.00
斗麻高屏旗	大正 2. 6	大正 12 年度	102,059.00	—	102,059.00
斗麻高屏旗	昭和 5. 12	昭和 10 年度	122,895.91	—	122,895.91
斗麻高屏旗	昭和 13. 10	昭和 13 年度	57,770.70	—	57,770.70
斗麻高屏旗	昭和 13. 2	昭和 12 年度	33,511.00	4,540.00	38,051.00
斗麻高屏旗	昭和 10. 1	昭和 12 年度	9,883.00	—	9,883.00
斗麻高屏旗	昭和 6. 1	昭和 5 年度	67,933.08	—	67,933.08
斗麻高屏旗	明治 41. 5	大正 6 年度	2,518,882.37	219,612.00	2,738,494.37
斗麻高屏旗	明治 2. 10	昭和 10 年度	683,806.68	106,933.00	790,739.68
斗麻高屏旗	明治 13. 2	昭和 12 年度	11,500.00	—	11,500.00
斗麻高屏旗	昭和 13. 11	昭和 13 年度	—	—	—
斗麻高屏旗	昭和 13. 11	昭和 13 年度	—	—	—
斗麻高屏旗	大正 2. 10	明治 41 年度	109,747.91	12,600.00	122,347.91
斗麻高屏旗	大正 11. 4	大正 13 年度	18,336.00	—	18,336.00
斗麻高屏旗	明治 43. 2	明治 42 年度	676,501.27	126,229.00	802,730.27
斗麻高屏旗	大正 4. 7	昭和 1 年度	29,656.66	—	29,656.66
斗麻高屏旗	大正 10. 8	昭和 11 年度	48,432.58	—	48,432.58
斗麻高屏旗	大正 1. 10	明治 39 年度	204,755.61	16,272.00	221,027.61
合 計			21,802,164.60	1,667,381.50	23,469,546.10

2. 市街地公園

昭和14年度

州廳、公園名	開園年月	面積	建設費	施設費			
				前年度迄	昭和14年度	累計	
		アール	円	円	円	円	
臺北州	臺北公園	明治 41.	782	—	51,967.00	—	51,967.00
	圓山公園	夕 30.	980	—	49,061.00	—	49,061.00
	川端公園	昭和 14. 3	820	23,685	23,684.39	5,092.16	28,776.55
	北投公園	大正 1. 10	2,384	10,000	50,040.90	222.00	50,262.90
	高砂公園	明治 33. 5	265	29,306	17,041.00	—	17,041.00
	宜蘭公園	夕 42. 8	224	22,000	10,469.00	—	10,469.00
新竹州	新竹公園	大正 10. 4	1,539	28,000	165,220.00	2,000.00	167,220.00
	大溪公園	明治 45. 6	247	2,000	24,010.00	—	24,010.00
	文昌公園	夕 42. 10	82	2,600	16,450.00	105.00	16,555.00
臺中州	臺中水源地公園	昭和 8. 4	495	60,220	126,300.00	—	126,300.00
	臺中公園	明治 36. 10	864	7,000	41,815.00	—	41,815.00
	彰化公園	夕 38. 12	1,166	—	37,172.00	—	37,172.00
	南投公園	大正 1.	357	—	29,033.00	—	29,033.00
	草屯公園	夕 4. 11	402	4,130	6,150.00	—	6,150.00
臺南州	臺南公園	夕 6. 6	1,461	133,619	25,703.00	—	25,703.00
	嘉義公園	明治 43. 3	807	17,403	12,635.00	—	12,635.00
	虎頭山埤公園	昭和 4. 5	18,000	8,700	8,170.00	—	8,170.00
	白河公園	大正 13. 1	193	4,300	1,055.00	—	1,055.00
	斗六公園	夕 15. 9	416	27,174	48,661.00	—	48,661.00
高雄州	鼓山公園	明治 37. 4	922	—	600.00	140.00	740.00
	屏東公園	夕 35. 3	777	—	26,115.00	1,645.27	27,760.27
花蓮港廳	花崗山公園	大正 11. 2	775	47,500	94,467.00	—	94,467.00
澎湖廳	澎湖公園	明治 44. 5	170	2,580	13,210.00	—	13,210.00
合 計		34,148	430,317	879,129.29	9,204.43	888,333.72	

IV

國立公園

2. 市街地公園

昭和14年度

州廳、公園名	開園年月	面積	建設費	施設費			
				前年度迄	昭和14年度	累計	
		アール	円	円	円	円	
臺北州	臺北公園	明治 41.	782	—	51,967.00	—	51,967.00
	圓山公園	〃 30.	980	—	49,061.00	—	49,061.00
	川端公園	昭和 14. 3	820	23,685	23,694.39	5,092.16	28,776.55
	北投公園	大正 1. 10	2,344	10,000	50,040.90	222.00	50,262.90
	高砂公園	明治 33. 5	265	27,306	17,041.00	—	17,041.00
	宜蘭公園	〃 42. 8	224	22,000	10,469.00	—	10,469.00
新竹州	新竹公園	大正 10. 4	1,537	28,000	165,220.00	2,000.00	167,220.00
	大溪公園	明治 45. 6	247	2,000	24,010.00	—	24,010.00
	文昌公園	〃 42. 10	52	2,600	16,450.00	105.00	16,555.00
臺中州	臺中水源地公園	昭和 8. 4	425	60,220	126,300.00	—	126,300.00
	臺中公園	明治 36. 10	864	7,000	41,815.00	—	41,815.00
	彰化公園	〃 38. 12	1,166	—	37,172.00	—	37,172.00
	南投公園	大正 1.	357	—	29,033.00	—	29,033.00
	草屯公園	〃 4. 11	402	4,130	6,150.00	—	6,150.00
臺南州	臺南公園	〃 6. 6	1,461	103,619	25,703.00	—	25,703.00
	嘉義公園	明治 43. 5	807	17,403	12,635.00	—	12,635.00
	虎頭山碑公園	昭和 4. 5	18,000	8,700	8,170.00	—	8,170.00
	白河公園	大正 13. 1	133	4,200	1,053.00	—	1,053.00
	斗六公園	〃 15. 9	416	27,174	48,661.00	—	48,661.00
高雄州	鼓山公園	明治 37. 4	922	—	603.00	140.00	743.00
	屏東公園	〃 35. 3	727	—	26,115.00	1,645.27	27,760.27
花蓮廳	花蓮山公園	大正 11. 2	775	47,500	94,467.00	—	94,467.00
澎湖廳	澎湖公園	明治 44. 5	170	2,590	13,210.00	—	13,210.00
合計		31,148	430,317	879,129.29	9,204.43	888,333.72	

IV

國立公園



國立公園圖

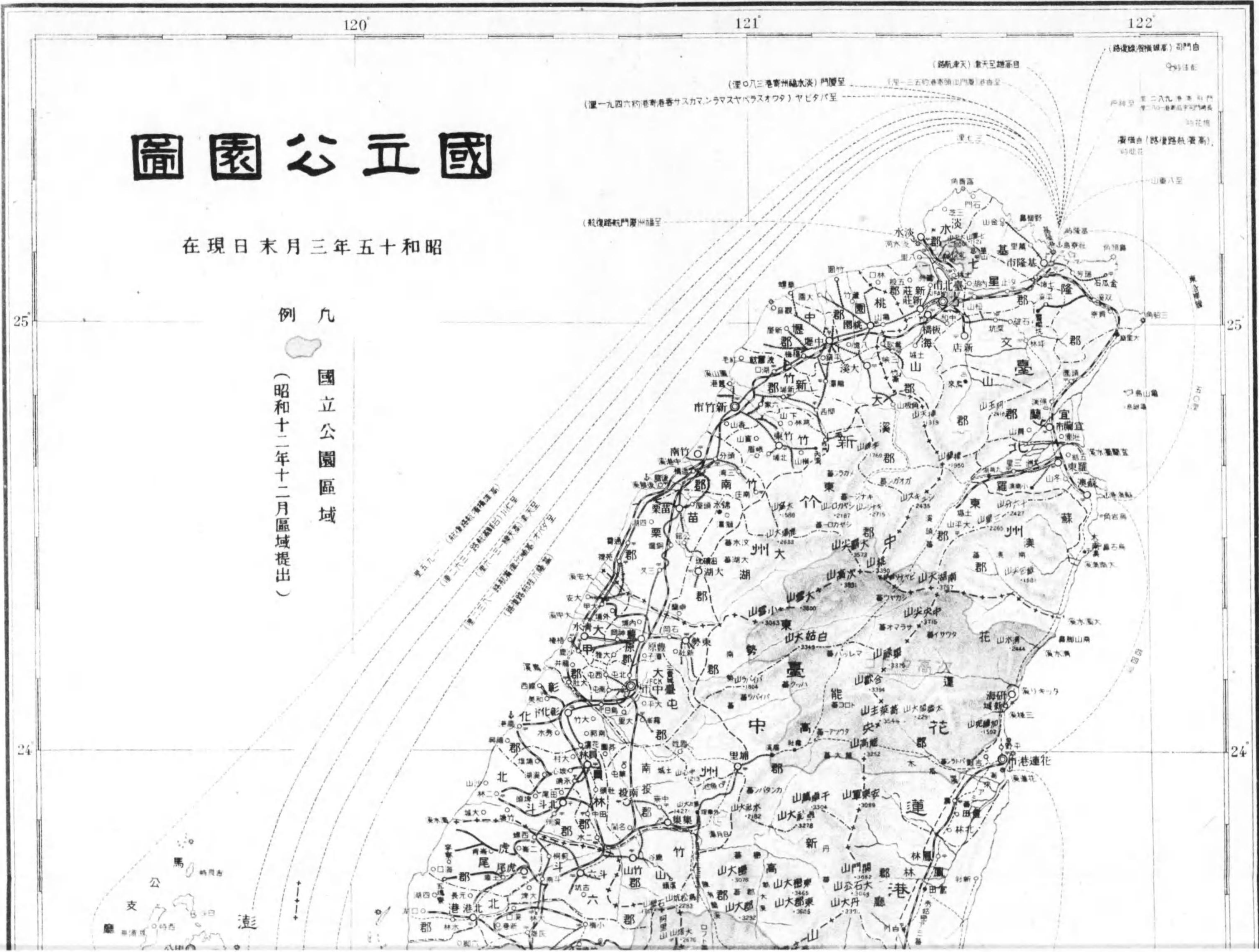
VI

國立公園圖

# 國立公園圖

昭和十五年三月末日現在

凡 國立公園區域  
(昭和十二年十二月區域提出)



(路航線) 臺天至基隆  
(運〇八三港寄州編水淡) 門厦至  
(運一九四六約港寄港香サスカマシラマサヤハラスオワタ) ヤビタバ至

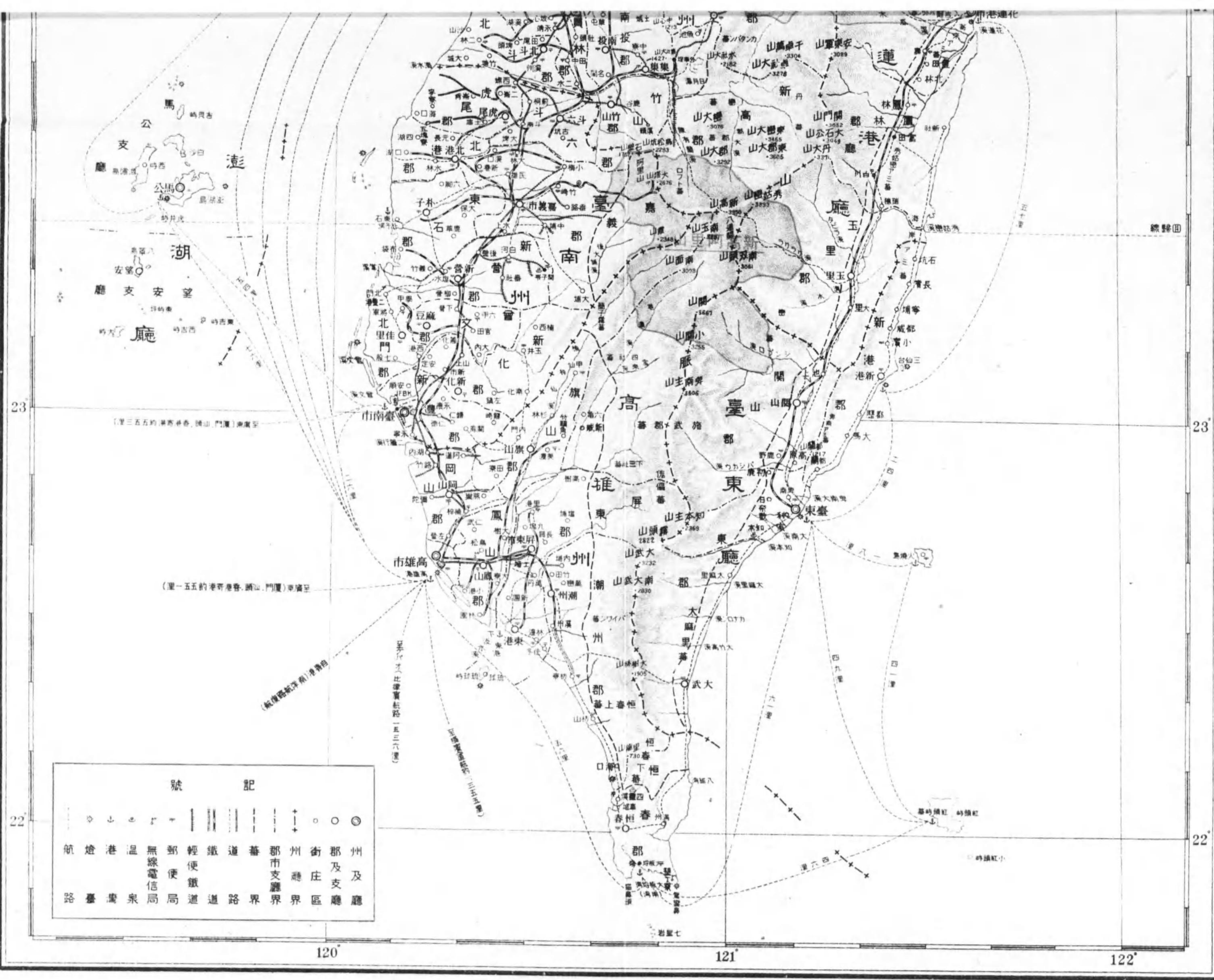
(路運線) 基隆至  
二八九  
二九〇  
二九一  
二九二  
二九三  
二九四  
二九五  
二九六  
二九七  
二九八  
二九九  
三〇〇

(航運線) 門厦至

山八至

(路運線) 基隆至  
(路運線) 基隆至  
(路運線) 基隆至

支  
廳  
馬  
公  
支  
廳  
馬  
公  
支  
廳  
馬  
公



記 號	
○	州及支廳
○	郡及支廳
○	街庄區
○	州廳界
○	市支廳界
○	郡支廳界
○	蕃地界
○	道路
○	鐵道
○	輕便鐵道
○	郵便局
○	無線電信局
○	溫泉
○	港口
○	燈塔
○	航路

臺灣總督府

120°

121°

122°

23°

23°

22°

22°

## 1. 臺灣國立公園面積表

昭和14年度末現在

公園名、關係州廳	關係州廳面積 (ヘクタール)	總面積 (ヘクタール)	私有地 (ヘクタール)	總面積=對スル 私有地 %	指定年月日
大屯 { 臺北	8,265	8,265	5,639,3066	68.231	昭和12年12月27日
次高タロコ {	臺北	4,400	272,590	4.9268	0.002
	新竹	21,110			
	臺中	125,630			
	花蓮港	121,450			
新高阿里山 {	臺中	31,780	185,980	595,4816	0.320
	臺南	30,470			
	高雄	57,360			
	臺東	30,430			
	花蓮池	35,940			
計 { 五州二廳	466,835	466,835	6,239.7150	1.337	

参 考

1. 臺灣國庫一般豫算ト内務局主管土木事業費トノ比較

昭和14年度

年 度	歳 出 總 額	土 木 事 業 費	土木事業費ノ歳出 總額ニ對スル比
	円	円	%
昭和 14 年 度	203,222,613.000	5,615,009.000	0.027
〃 13 年 度	175,211,353.000	5,433,300.000	0.031
〃 12 年 度	157,978,287.000	5,749,200.000	0.036
〃 11 年 度	150,977,017.000	5,162,966.310	0.034
〃 10 年 度	118,980,495.000	5,334,762.240	0.045
〃 9 年 度	110,737,283.000	5,295,241.160	0.048
〃 8 年 度	102,772,083.000	5,077,476.620	0.049
〃 7 年 度	96,104,414.000	4,781,323.680	0.050
〃 6 年 度	114,964,521.000	4,604,603.810	0.040
〃 5 年 度	142,637,127.000	16,062,530.136	0.112
〃 4 年 度	126,125,881.000	15,591,386.620	0.124
〃 3 年 度	116,755,965.000	11,018,815.490	0.094
〃 2 年 度	111,599,202.000	6,295,806.060	0.056
〃 1 年 度	99,775,266.000	2,599,607.000	0.026
大 正 14 年 度	90,137,721.000	1,273,911.750	0.014

備考 本表土木事業費ハ臺灣總督府官制改正(大正十三年二月)後ニ於ケル内務局主管ニ屬スル分ヲ掲ゲ

2. 治水工事勞力供給契約實績一覽表

昭和14年度

河川名、區分	實 人 員	延 人 員	支 拂 金 額
	人	人	円
烏 溪	人 夫	208,663	222,224.30
	牛 持	3,160	3,390.50
	蛇 籠 編	615	679.20
	石 工	558	601.80
	計	212,969	226,895.80
會 文 溪	人 夫	14,500	15,414.90
	牛 持	1,133	1,788.30
	蛇 籠 編	169	183.20
	計	15,802	17,386.40
頭 前 溪	人 夫	250,715	265,410.30
	牛 持	1,207	1,258.70
	石 工	3,730	4,897.00
	蛇 籠 編	538	588.00
計	255,190	272,154.00	
林 邊 溪	人 夫	214,499	230,669.00
	牛 持	10,759	11,489.10
	石 工	2,118	2,236.70
	蛇 籠 編	75	75.00
計	227,451	244,469.80	

2. 治水工事努力供給年度契約実績一覽表

昭和14年度

Table with 4 columns: 年度別、區分, 實人員, 延人員, 支拂金額. Rows include 昭和14年度, 13年度, 12年度, 11年度, 10年度, 9年度, 8年度, 7年度.

3. 洪水量、流域、延長、勾配

Table with 8 columns: 河川名, 洪水量Q (立方尺), 流域A (方里), 延長L (里), Q/A, Q/L, A/L, 標高100米マデノ距離(里). Rows list various rivers like ナイール, パシツビ, etc.

註……十川嘉太郎著(臺灣治水工事ノ思出、昭和11年3月臺灣ノ水利)

4 內地臺灣主要河川流域面積並流量一覽表

Table with 6 columns: 河川名, 流域府縣, 流域面積 1.m2, 計畫高水量 m3/Sec, 1m3 當高水流量 m3/Sec, 摘要. Rows list rivers like 岩北河, 阿賀野, etc.

註……河川工学 福田次吉著參照

5. 河川流域別保安林面積

昭和14年度

州廳別及河川名	水源涵養林		土砂防止林		水害防備林		飛砂防止林		其他		合計		
	箇所	面積	箇所	面積	箇所	面積	箇所	面積	箇所	面積	箇所	面積	
臺北州	宜蘭濁水溪	4	2,083	4	563	—	—	—	—	—	8	2,646	
	淡水河	28	52,340	38	4,620	1	6	—	—	8	317	75	57,283
新竹州	頭前溪	1	2,002	4	804	—	—	—	—	2	2	7	2,808
	後龍溪	4	5,319	10	2,347	—	—	—	—	1	16	15	7,682
	大安溪	1	364	11	1,545	—	—	—	—	—	—	17	1,909
	鳳山溪	1	148	5	488	—	—	—	—	1	2	7	638
	中港溪	3	5,079	4	121	—	—	—	—	3	10	10	5,210
	打那叭溪	2	199	—	—	—	—	—	—	—	—	2	199
臺中州	大甲溪	4	12,573	12	3,910	—	—	—	—	—	16	16,483	
	烏溪	9	21,303	11	11,027	—	—	5	239	2	1,545	27	34,114
	濁水溪	5	35,179	8	12,440	—	—	4	1,567	2	1,840	19	51,026
臺南州	曾文溪	3	12,246	5	19,162	—	—	—	—	—	8	31,408	
	北港溪	5	3,276	1	1,232	—	—	1	9	—	7	4,517	
	朴子溪	3	1,277	1	1	—	—	—	—	1	1	5	1,279
	八掌溪	5	3,276	4	1,070	—	—	—	—	—	9	4,346	
	急水溪	3	2,111	3	133	—	—	—	—	1	32	7	2,276
	鹽水溪	1	497	2	160	—	—	—	—	—	3	657	
	二層行溪	3	1,653	—	—	—	—	—	—	—	3	1,653	
高雄州	下淡水溪	1	258	2	675	—	—	—	—	1	73	4	1,006
	東港溪	1	16	—	—	1	216	—	—	—	2	232	
	林邊溪	—	—	—	—	3	55	—	—	—	3	55	
	隘寮溪	1	20,983	—	—	—	—	—	—	—	1	20,983	
臺東廳	卑南大溪	1	332	2	198	—	—	2	206	1	508	6	1,244
	知本溪	—	—	—	—	—	—	—	—	—	—	—	—
花蓮港廳	秀姑巒溪	1	397	4	1,234	—	—	—	—	—	5	1,631	
	花蓮溪	4	2,874	4	30,676	—	—	—	—	1	655	9	34,205
	沙婆礮溪	1	3,116	—	—	—	—	—	—	1	49	2	3,165
合計	96	194,249	140	92,406	5	277	12	2,021	25	5,060	278	294,003	

備考 本表ハ本島主要河川流域ノ保安林ヲ掲記セルモノニシテ、河川流域外ノモノヲ合スレバ三十一萬餘甲ニシテ現在計畫設置セントスル總面積ハ森林治水調査ノ結果更ニ約三十四萬甲ヲ加フル豫定ナリ、尙本表ニ於ケル其他ノ欄ハ防風林、墾石防止林、魚附林、目標林、風致林等ヲ含ム(保安林臺帳ニ依ル)

6. 河川關係水力發電所

昭和14年度末

河川名	發電所名	所在地	使用水量	有效落差	現在許可出力	企業者
			立方米	米	KW	
<b>臺北州</b>						
淡水河支流南勢溪	龜山發電所	臺北州文山郡龜山南勢溪左岸	6,950	14.85	750.0	臺灣電力株式會社
新店溪	小租坑發電所	小租坑新店溪右岸	27,080	22.10 22.60	4,400.0	〃
宜蘭濁水溪	天送埤發電所	羅東郡三星庄天送埤	29,500	39.39	8,600.0	〃
(タボ-溪)	鳩澤發電所	蕃地土場	0,350	45.00	154.0	臺灣總督府營林所
<b>新竹州</b>						
頭前溪支流上坪溪	啟橋水力發電所	新竹州竹東郡竹東街員山轉子	3,750	8.34	200.0	臺灣電燈株式會社
中港溪上流	南庄發電所	竹南郡南庄中港溪上流	0,555	5.15	7.5	南庄電氣商會
<b>臺中州</b>						
大甲溪	后里發電所	臺中州豐原郡內埔庄大甲溪左岸	3,000	39.40	950.0	臺灣電力株式會社
大甲溪(豐原圳)	大浦發電所	豐原郡豐原街	8,470	4.24	240.0	臺灣製麻株式會社
烏溪上流南港溪	北山坑發電所	能高郡國姓庄北山坑	4,450	52.10	1,800.0	臺灣電力株式會社
烏溪上流	柯保安製米場發電所	埔里街珠子山	0,616	1.36	1.5	柯全福
大甲溪(八寶圳)	社寮角發電所	東勢郡社寮角	4,450	27.30	900.0	臺灣合同電氣株式會社
〃	陳德全精米場發電所	〃	0,150	3.70	4.0	陳德全
〃	豐原第一場發電所	〃	—	—	5.0	豐原製紙製材株式會社
〃	豐原第二場發電所	〃	0,500	4.50	5.0	〃
十文溪	八仙山發電所	東勢郡蕃地八仙山	0,417	18.50	60.0	臺灣總督府營林所
濁水溪	日月潭第一發電所	新高郡集集庄及魚池庄	41,530	304.85	100,000.0	臺灣電力株式會社
日月潭第一放水	日月潭第二發電所	集集庄	41,600	1,236.43	43,500.0	〃
濁水溪上流樟欄溪	望鄉發電所	蕃地	0,232	67.60	60.0	株式會社櫻井組
<b>臺南州</b>						
濁水溪	濁水發電所	臺南州斗六郡斗六街烏塗子	13,890	15.47	1,500.0	臺灣電力株式會社
曾文溪上流長谷川溪	阿里山發電所	嘉義郡蕃地知母撈社	0,250	51.70	100.0	臺灣總督府營林所
曾文溪上流	嘉南大圳取入口	新化郡玉井庄蓬萊宅	0,070	60.60	3.5	嘉南大圳組合
〃	烏山頭發電所	〃	0,606	15.15	50.0	〃
<b>高雄州</b>						
下淡水溪上流老濃溪	竹子門發電所	高雄州旗山郡老濃庄竹子門	10,000	22.75	1,950.0	臺灣電力株式會社
〃	土壩灣發電所	屏東郡六龜庄土壩灣老濃溪左岸	15,720	30.61	3,100.0	〃
<b>臺東廳</b>						
太巴六九溪	太巴六九發電所	臺東廳卑南太巴六九社	0,665	41.67	200.0	臺灣合同電氣株式會社
ンプロシ里溪(里壩圳)	里壩發電所	關山庄關山	0,641	3.64	35.0	里壩電氣利用組合
<b>花蓮港廳</b>						
沙婆礮溪	花蓮港第一發電所	花蓮港蕃地バセツク社	0,250	110.70	200.0	花蓮港電氣株式會社
〃	第二發電所	〃	0,333	167.00	400.0	〃
清水溪	清水第一發電所	花蓮郡吉野庄清水	0,640	406.00	200.0	〃
ブテガン溪	鳳林發電所	馬里勿社	0,139	28.80	25.0	〃

備考 本表ハ交通局通信部調査ニ依ル



7. 稻作付面積

昭和14年

Table with 10 columns: 州廳・年次, 水稲 (一期作, 二期作, 計), 陸稲 (一期作, 二期作, 計), 合計 (一期作, 二期作, 計). Rows include 臺北州, 新竹州, 臺中州, 臺南州, 高雄州, 臺東廳, 花蓮港廳, 澎湖廳, and annual data from 昭和5年度 to 昭和14年度.

備考 本表ハ殖産局調査ニ依ル

8. 稻作收穫高

昭和14年

Table with 10 columns: 州廳・年次, 水稲 (一期作, 二期作, 計), 陸稲 (一期作, 二期作, 計), 合計 (一期作, 二期作, 計). Rows include 臺北州, 新竹州, 臺中州, 臺南州, 高雄州, 臺東廳, 花蓮港廳, 澎湖廳, and annual data from 昭和5年度 to 昭和14年度.

備考 本表ハ殖産局調査ニ依ル

9. 甘蔗作付面積及收穫高

昭和14年

Table with 6 columns: 州廳・年次, 作付面積, 收穫高, 一甲當平均收穫高, 價額, 千斤當平均價格. Rows include 臺北州, 新竹州, 臺中州, 臺南州, 高雄州, 臺東廳, 花蓮港廳, and annual data from 昭和5年度 to 昭和14年度.

備考 本表ハ殖産局調査ニ依ル

10. 糖業獎勵ノ爲國庫ヨリ補助シタル灌溉排水工事費

Table with 8 columns: 年度, 灌溉排水工事費, 補助額, 工事施行面積, 年度, 灌溉排水工事費, 補助額, 工事施行面積. Rows include 昭和5年度 to 昭和14年度 and 大正5年度 to 大正14年度.

備考 1. 本表ハ明治三十五年度以降製糖會社ニ於テ施設シタル甘蔗作付地灌溉排水工事費ニ對スル國庫補助額ヲ示ス 2. 本表ハ殖産局調査ニ依ル 3. 昭和六年度以降ハ補助額ナシ

11. 臺灣各市街人口籍別一覽表

昭和14年末現在

市街名	內地人	本島人	朝鮮人	中華民國人	其他外國人	計
臺北州	138,625	995,844	1,075	23,974	110	1,159,648
臺北市	95,027	231,428	337	13,260	62	340,114
北隆止市街	24,120	71,033	635	4,339	5	100,182
淡宜羅板新瑞	229	20,042	—	190	—	20,461
水閣東橋莊芳	500	26,798	1	86	—	27,386
水閣東橋莊芳	1,037	26,021	6	340	1	27,434
淡宜羅板新瑞	2,557	24,274	5	391	30	27,227
水閣東橋莊芳	1,560	18,942	30	247	—	20,779
淡宜羅板新瑞	650	22,893	—	50	—	23,593
水閣東橋莊芳	408	18,543	3	33	—	18,987
淡宜羅板新瑞	2,833	52,594	11	3,459	10	58,907
新竹州	18,714	775,730	123	1,773	—	796,340
新竹市	7,971	51,484	51	477	—	59,983
竹塹市街	805	30,843	10	101	—	31,759
板新中街	1,064	23,906	17	135	—	30,122
大竹街	387	30,215	—	38	—	30,640
大竹街	1,146	19,523	10	47	—	20,726
大竹街	1,354	22,791	18	195	—	24,358
臺中州	41,592	1,267,921	255	3,644	7	1,313,419
臺中市	17,508	63,083	97	924	2	81,614
中化原街	3,399	54,570	46	474	3	58,491
中化原街	1,007	36,162	14	184	—	37,367
東潭街	510	24,529	1	35	—	25,075
東潭街	929	35,678	13	84	—	36,804
東潭街	244	14,359	1	33	—	14,637
東潭街	379	28,573	11	95	—	29,058
東潭街	332	22,162	—	67	—	22,561
東潭街	1,328	37,656	14	289	—	39,287
東潭街	973	14,851	—	57	—	15,881
東潭街	1,070	29,921	17	79	—	31,087
東潭街	1,075	31,172	5	165	—	32,417
東潭街	423	43,340	—	96	—	43,864
東潭街	420	23,715	—	84	—	24,219
東潭街	377	29,611	—	90	—	30,078
東潭街	281	32,524	—	46	—	32,851
臺南州	49,404	1,431,733	326	6,949	17	1,488,429
臺南市	17,309	110,515	102	3,146	7	131,079
臺南市	10,565	77,973	75	1,615	7	90,235
臺南市	341	15,878	1	51	—	16,271
臺南市	975	31,938	10	93	—	33,016
臺南市	645	27,642	1	34	—	28,322
臺南市	2,029	21,806	26	152	—	24,013
臺南市	726	23,256	2	83	—	24,067
臺南市	1,277	38,944	17	165	1	40,404
臺南市	2,990	25,803	26	217	—	29,041
臺南市	301	29,565	14	111	—	29,991
臺南市	1,232	28,743	29	238	—	30,242
臺南市	539	24,617	16	122	—	25,274
高雄州	46,930	795,244	327	6,360	31	848,892
高雄市	27,453	89,100	221	1,632	29	118,435
高雄市街	7,038	45,936	43	932	—	53,999
高雄市街	1,038	17,197	—	177	—	18,412
高雄市街	995	20,615	17	385	—	22,012
高雄市街	1,281	25,345	17	389	—	27,032
高雄市街	830	14,715	19	368	—	17,932
高雄市街	604	18,600	8	329	—	19,541
臺東廳	6,879	77,343	31	742	—	85,001
臺東廳	3,726	15,741	19	552	1	19,988
花蓮港	17,875	115,864	121	1,755	—	135,615
花蓮港	8,326	18,778	109	761	—	27,974
花蓮港	1,303	15,274	9	143	—	16,731
澎湖廳	3,129	65,306	2	83	—	68,520
澎湖廳	2,940	22,909	2	75	—	25,926
全島總數	323,148	5,524,990	2,260	45,300	166	5,695,864

21. 臺灣主要都市既往五箇年間人口增減一覽表

(20,000人以上ノモノ)

都市名	昭和10年	昭和11年	昭和12年	昭和13年	昭和14年
臺北市	287,846	292,340	302,654	328,162	340,114
北隆止市街	87,400	89,690	92,928	95,354	100,182
淡宜羅	—	—	—	—	20,461
水閣東	26,112	26,194	26,415	26,600	27,386
板新中	—	—	—	—	27,386
大竹苗	26,095	26,270	26,796	27,143	27,434
彰巖東	27,003	26,409	27,039	27,060	27,227
彰化原	42,110	45,490	49,584	52,785	58,907
甲港林	17,614	18,099	19,370	20,118	20,779
大鹿員	20,507	21,043	21,001	23,004	23,593
沙溪二	53,419	55,015	56,376	57,641	59,983
鹿湖林	27,581	28,416	29,619	31,490	31,759
鹿湖林	26,297	26,889	27,830	29,772	30,122
鹿湖林	—	—	—	—	30,640
鹿湖林	29,692	29,837	30,423	30,119	30,726
鹿湖林	21,327	22,301	23,149	23,733	24,358
鹿湖林	71,742	74,839	76,790	79,568	81,614
鹿湖林	—	—	—	—	81,614
鹿湖林	52,633	54,504	56,007	57,112	58,491
鹿湖林	32,827	33,713	35,038	36,265	37,367
鹿湖林	22,525	22,947	23,586	23,981	25,075
鹿湖林	33,774	34,527	35,221	36,014	36,704
鹿湖林	—	—	—	—	36,704
鹿湖林	26,641	27,815	27,951	28,461	29,058
鹿湖林	40,879	41,740	42,663	43,084	43,864
鹿湖林	34,301	35,511	37,186	38,133	39,287
鹿湖林	28,721	29,277	30,023	30,626	31,087
鹿湖林	—	—	—	—	31,087
鹿湖林	21,055	21,689	22,112	22,159	22,561
鹿湖林	22,317	23,222	23,665	23,665	24,219
鹿湖林	25,337	26,187	27,465	28,533	30,078
鹿湖林	30,143	30,875	31,761	32,535	32,851
鹿湖林	—	—	—	—	32,851
鹿湖林	30,170	30,602	31,391	31,673	32,417
鹿湖林	112,142	116,451	120,232	124,351	131,079
鹿湖林	73,180	77,093	80,252	86,188	90,235
鹿湖林	30,706	31,488	32,129	32,868	33,016
鹿湖林	—	—	—	—	33,016
鹿湖林	25,958	26,355	27,100	27,598	28,322
鹿湖林	20,101	21,305	22,763	23,186	24,013
鹿湖林	22,299	22,522	22,882	23,457	24,067
鹿湖林	35,985	30,088	39,260	40,643	40,404
鹿湖林	—	—	—	—	40,404
鹿湖林	25,330	26,540	27,591	28,355	29,041
鹿湖林	26,805	27,660	28,532	29,358	29,991
鹿湖林	27,186	27,942	28,966	29,363	30,242
鹿湖林	23,149	23,825	24,507	24,979	25,294
鹿湖林	—	—	—	—	25,294
鹿湖林	86,848	94,017	101,173	107,857	118,435
鹿湖林	43,997	46,398	48,190	50,726	53,999
鹿湖林	19,837	19,837	20,515	21,044	22,012
鹿湖林	22,149	22,999	23,920	25,577	27,032
鹿湖林	—	—	—	—	27,032
鹿湖林	13,948	15,576	17,168	18,559	19,988
鹿湖林	16,481	17,301	23,924	25,542	27,974
鹿湖林	23,971	24,723	24,789	25,663	25,926

昭和十六年十月十五日印刷

昭和十六年十月二十日發行

## 臺灣總督府內務局土木課

臺北市若竹町一丁目五番地

印刷者 吉村清三郎

臺北市若竹町一丁目五番地

印刷所 吉村商會印刷部

守贈



5101



14. 4-874



\*1200700235325\*

終