

272.1
46

初等科地圖
文部省編
上



0045476001

0045476-001

272.1-46

初等科地圖

文部省・編


文部省

上、下

昭和19

AHF


372
1
86



2724
78

初等科地圖

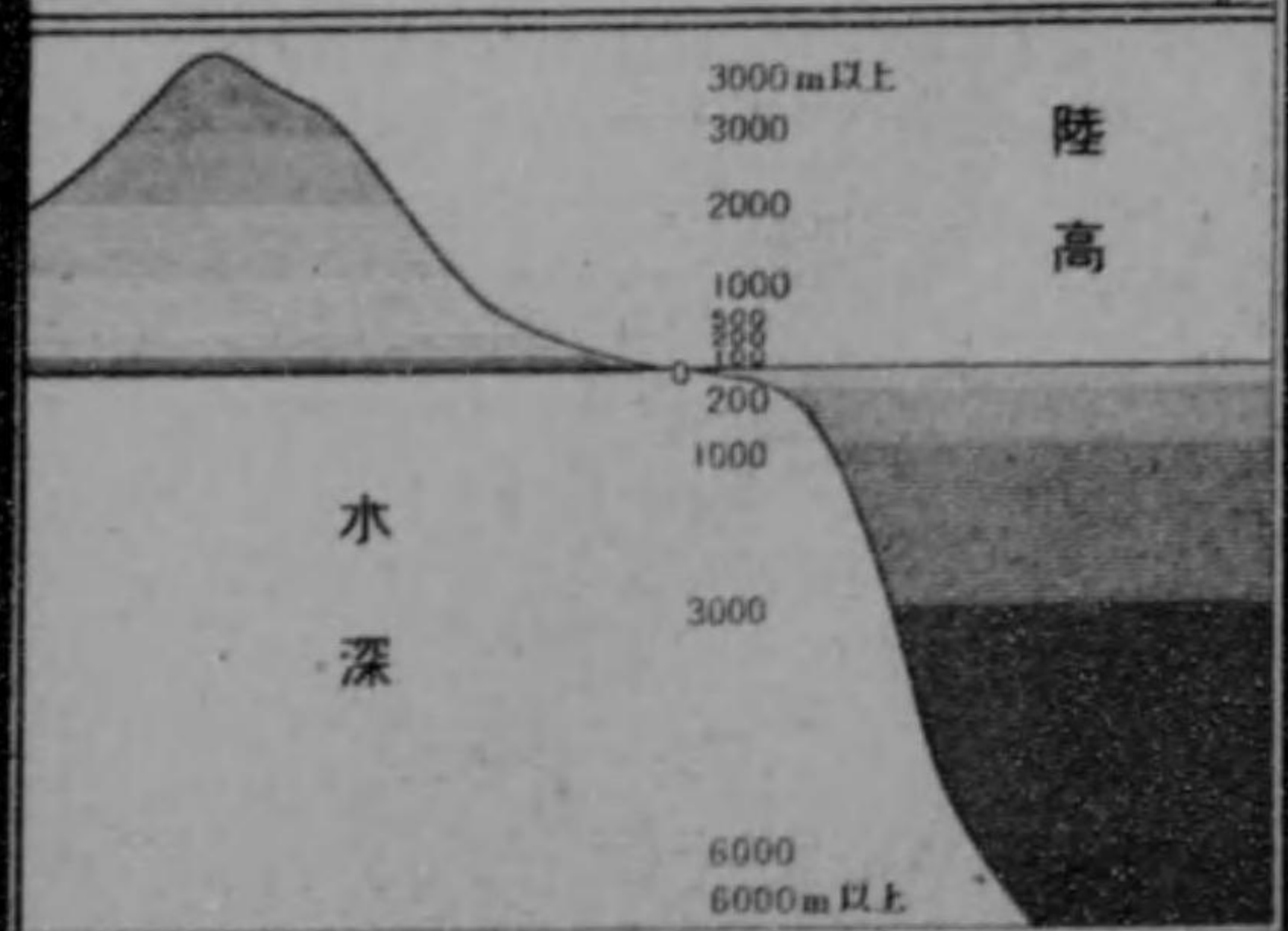

上
文部省



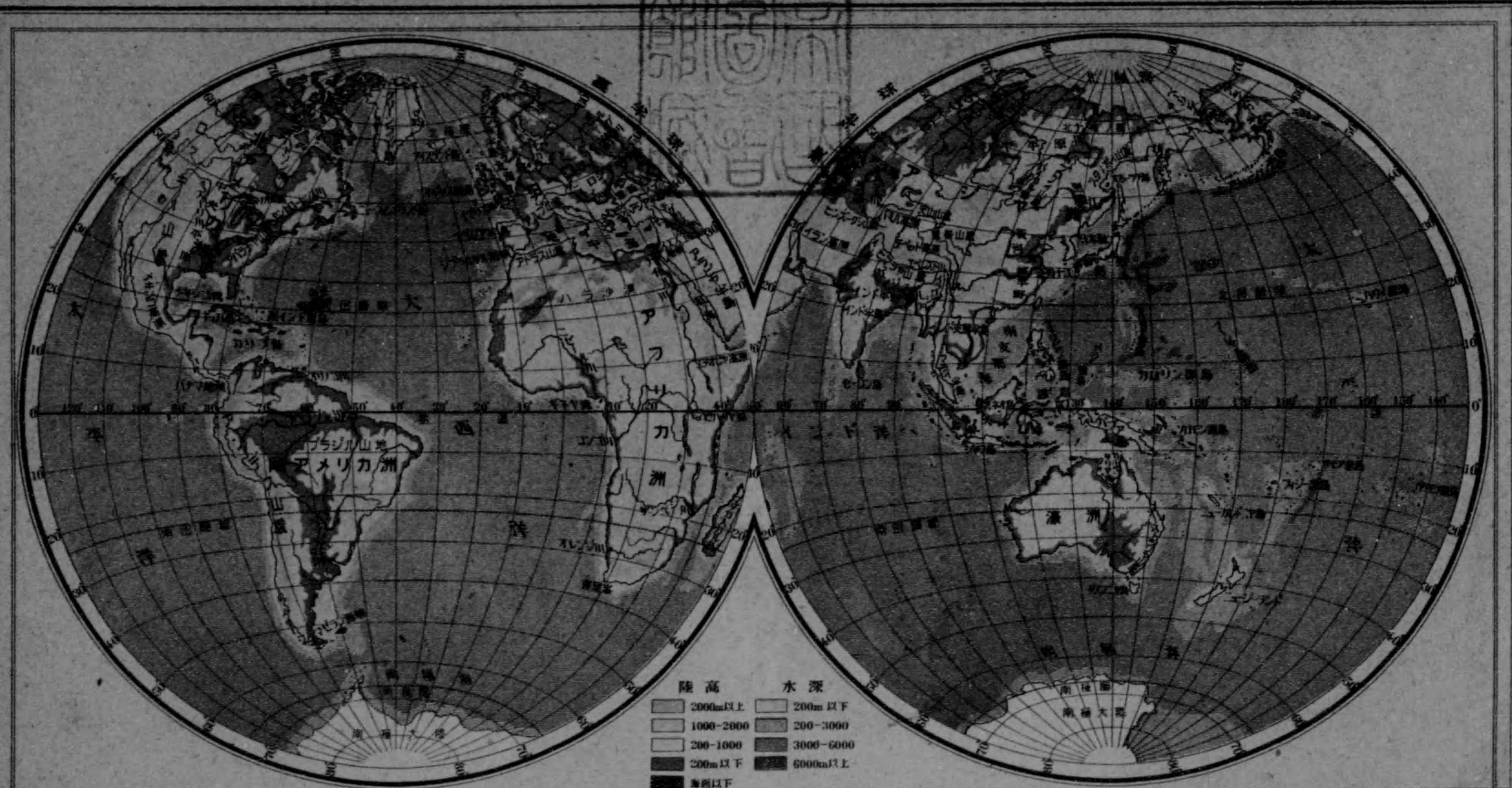
初等科地圖 上

目 録

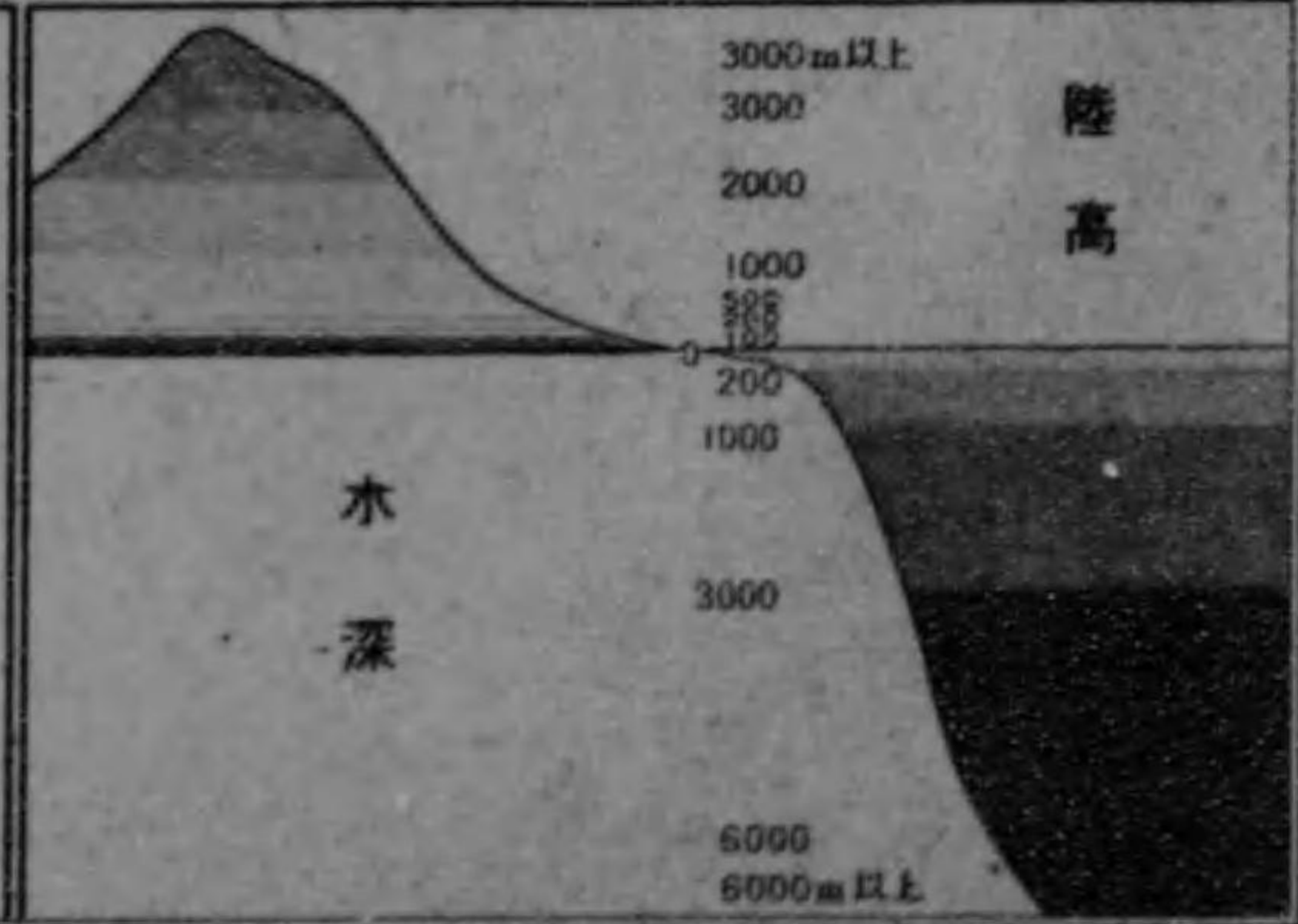
第一圖	兩半球圖 諸記號
第二圖	大東亞
第三圖	日本の總圖
第四圖	日本の氣候圖
第五圖	日本の交通圖
第六圖	日本の地勢 その一
第七圖	日本の地勢 その二
第八圖	日本の地勢 その三
第九圖	本州の中央部
第十圖	東京附近 京都大阪附近
第十一圖	本州の西部と四國
第十二圖	九州
第十三圖	本州の北東部
第十四圖	北海道と樺太
第十五圖	朝鮮と關東州
第十六圖	臺灣



第一圖



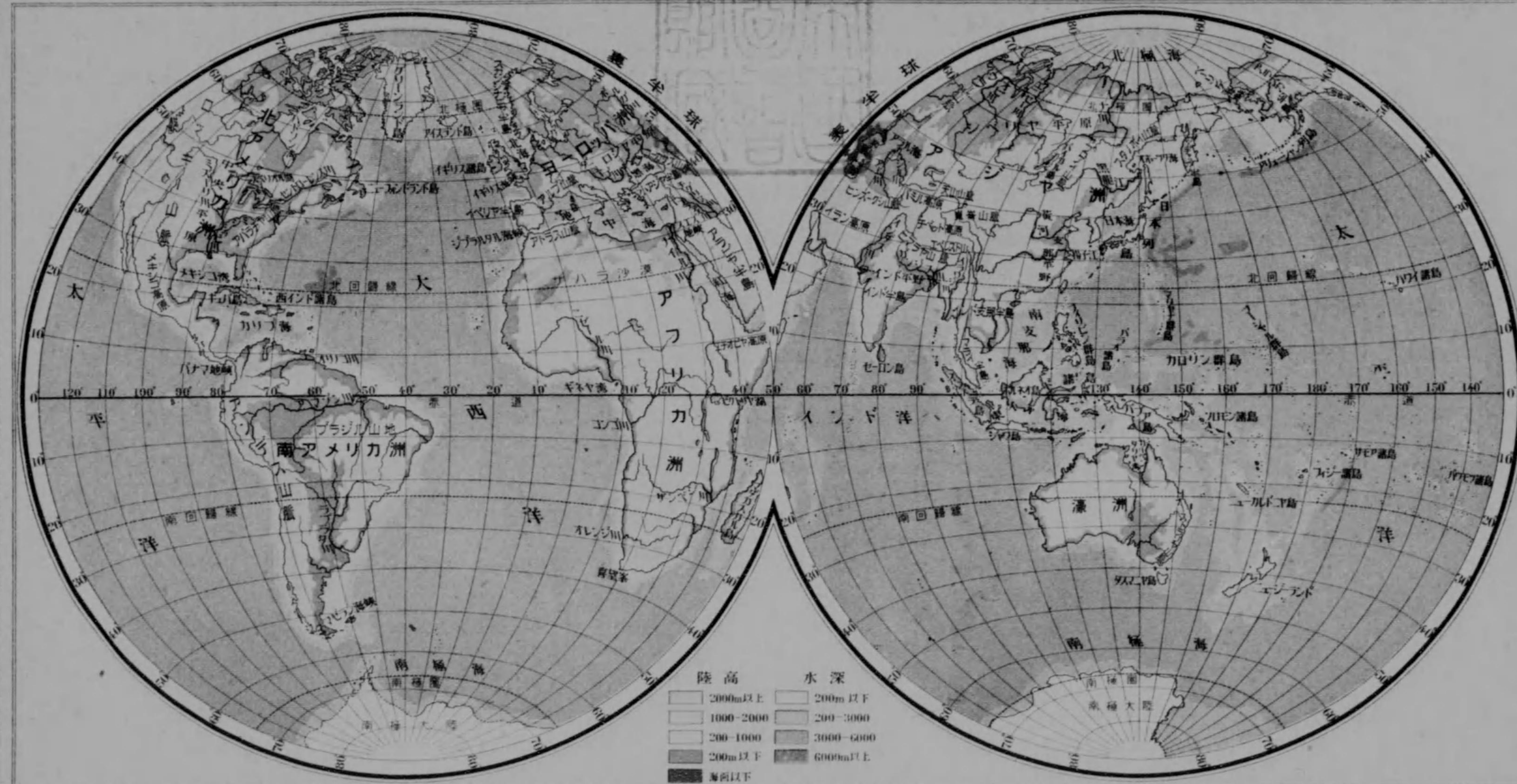
———	洲の界	▲ 火山	山頂	示	御陵
====	國の界	△ 其他	川	卍	神社
———	府・縣の界	———	湖沼	卍	寺院
- - - -	我が國內の國の界	●	首府	△	名勝・舊蹟
———	鐵道線	○	府・縣廳所在地	△	温泉
———	運河	○	其他の都邑	△	礦山
———	航路				



第十五圖 朝鮮と關東州
第十六圖 臺灣

兩半球圖

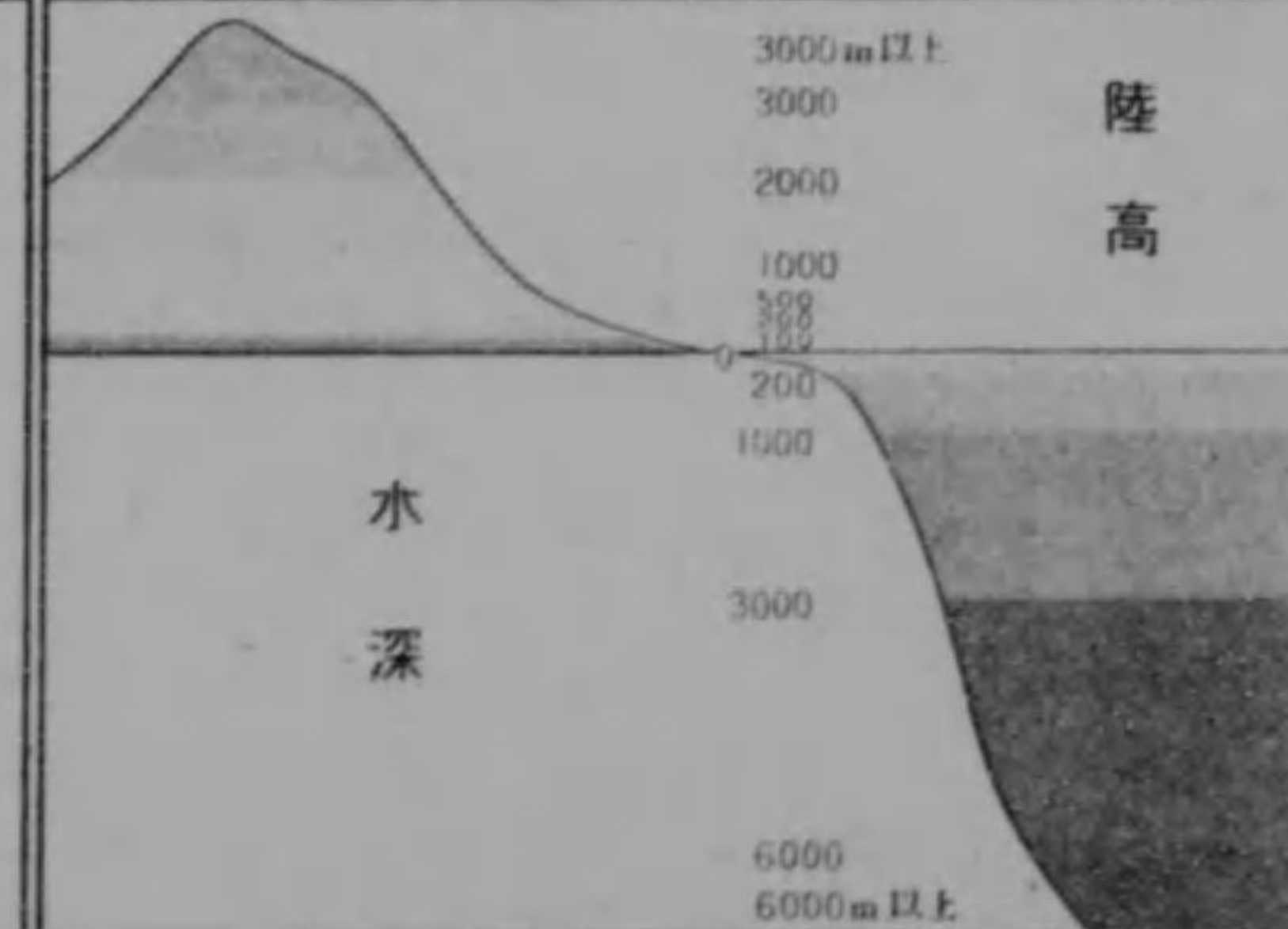
第一圖



- 諸記號
- 洲の界
 - ==== 國の界
 - 府・縣の界
 - - - - 我が國內の國の界
 - - - - 鐵道線
 - - - - 運河
 - 航路

- ▲ 火山
- △ 其他
- 川
- 湖沼
- 首府
- 府・縣廳所在地
- 其他の都邑


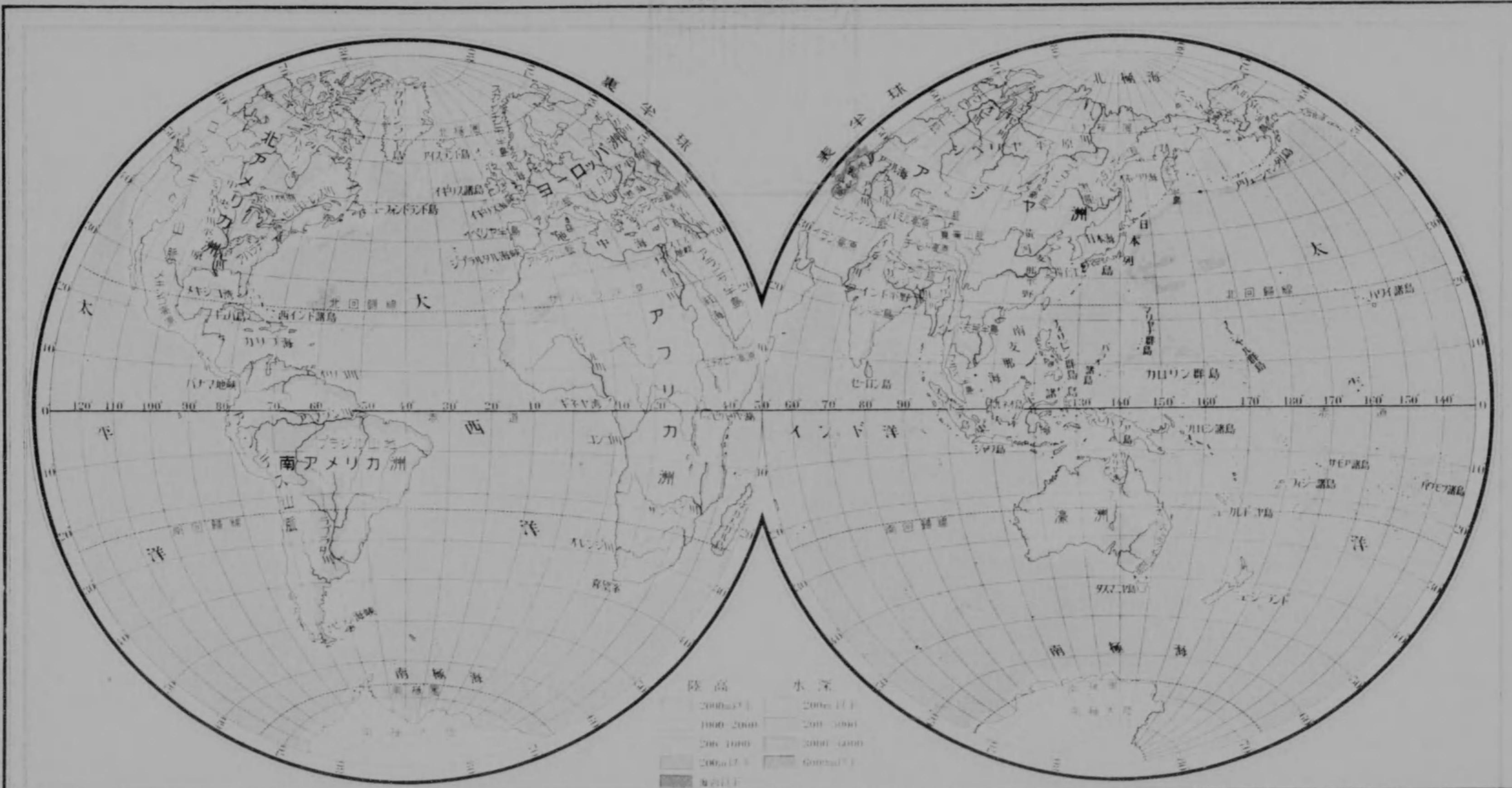
- 禾 御陵
- 卍 神社
- 卍 寺院
- ∴ 名勝・舊蹟
- ⊕ 温泉
- × 鑛山



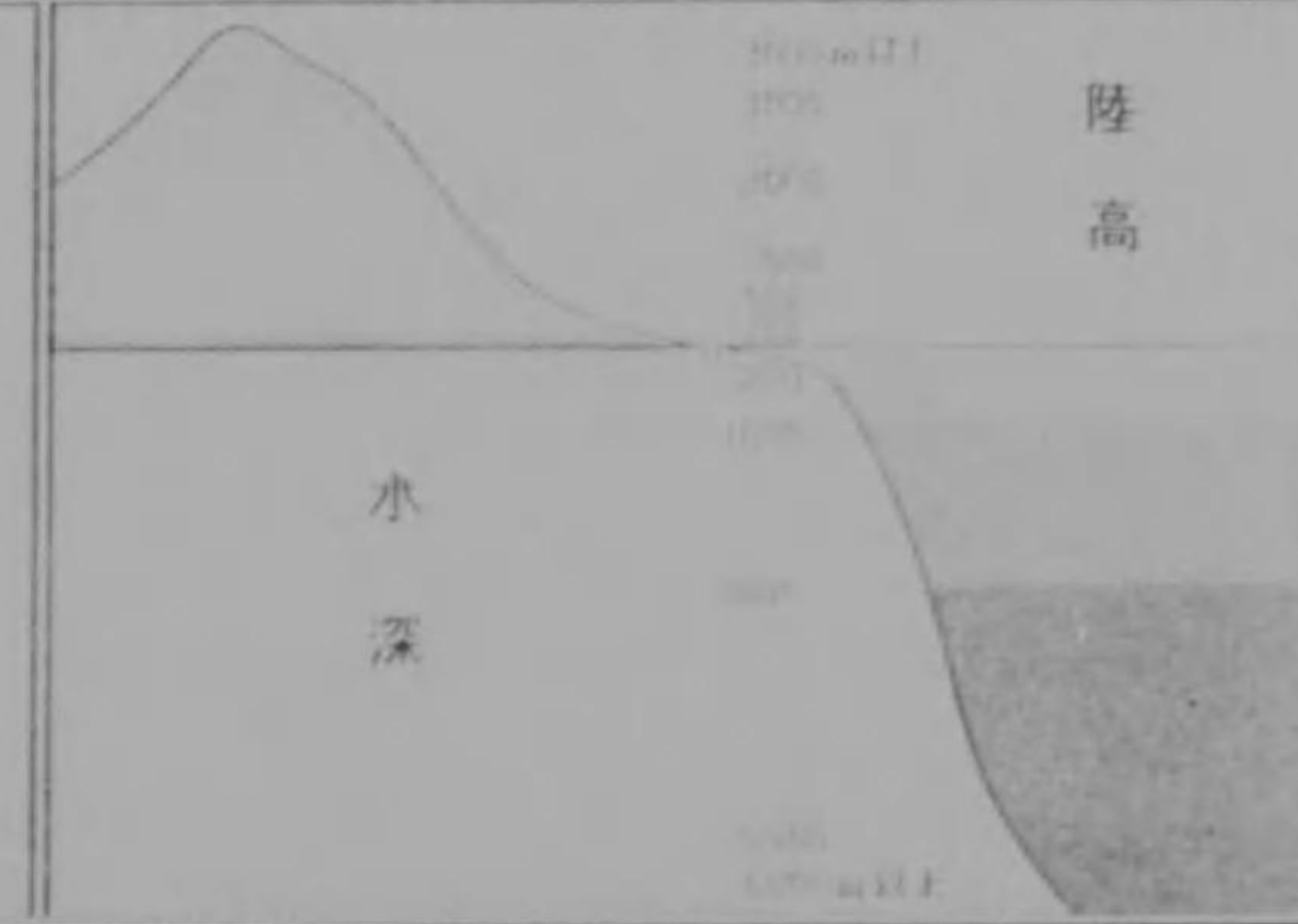
第十五圖 朝鮮と關東州
第十六圖 臺灣

兩半球圖

第一圖



諸記號	州の界	山の頂	赤御陵
———	國の界	川	日神村
———	府・縣の界	湖沼	寺院
———	我が國內の國の界	○	名勝・舊蹟
———	鐵道線	○	温泉
———	運河	○	父葬山
———	軌路	○	
		○	其他の都邑



第十五圖 朝鮮と關東州
第十六圖 臺灣



日本の地図

大東亞



0-200m 200-500 500-1000 1000-2000 2000-3000 3000m以上

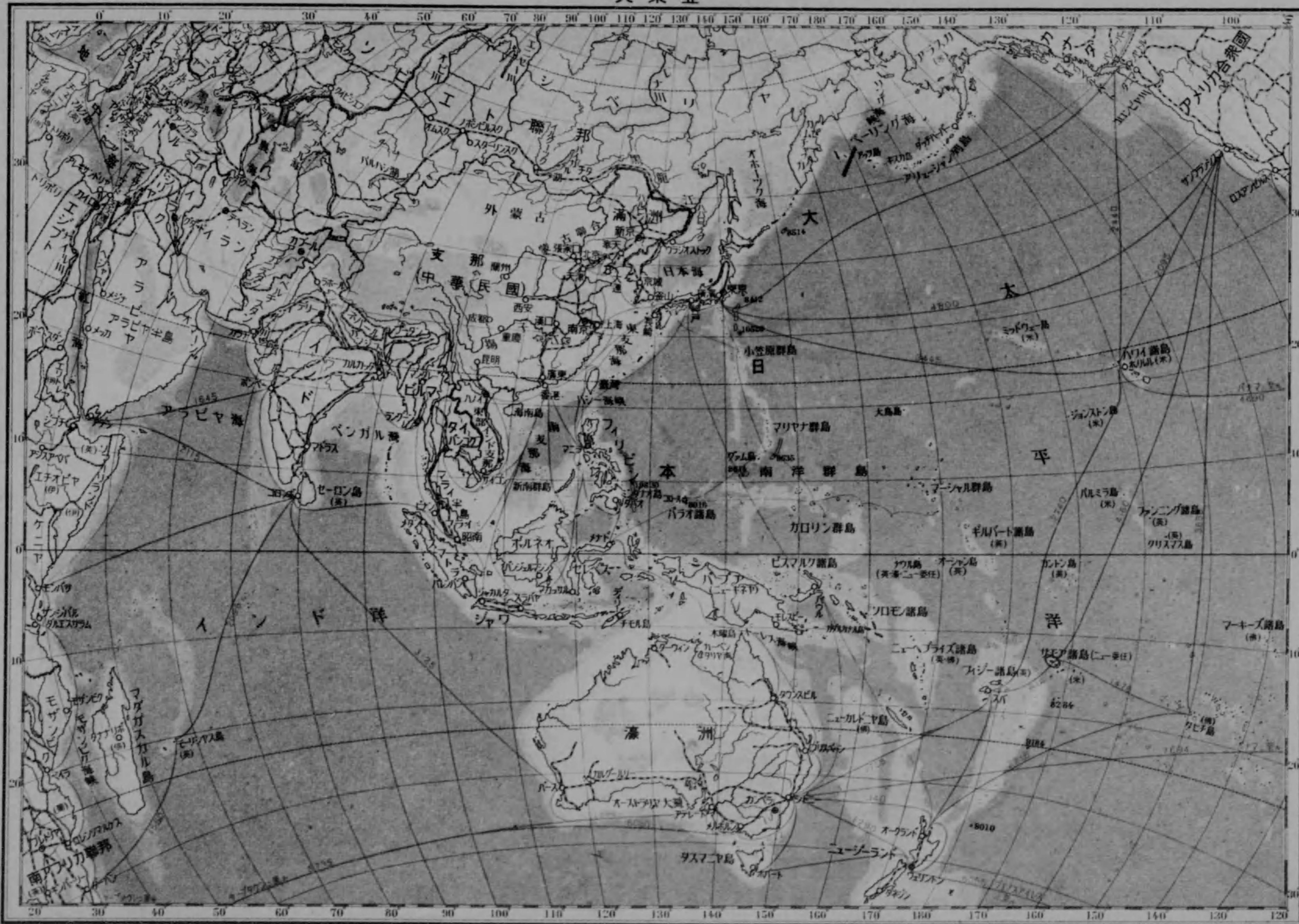
1:50 000 000

0 600 1200 1800 2400 km

日本の概圖



大東亞

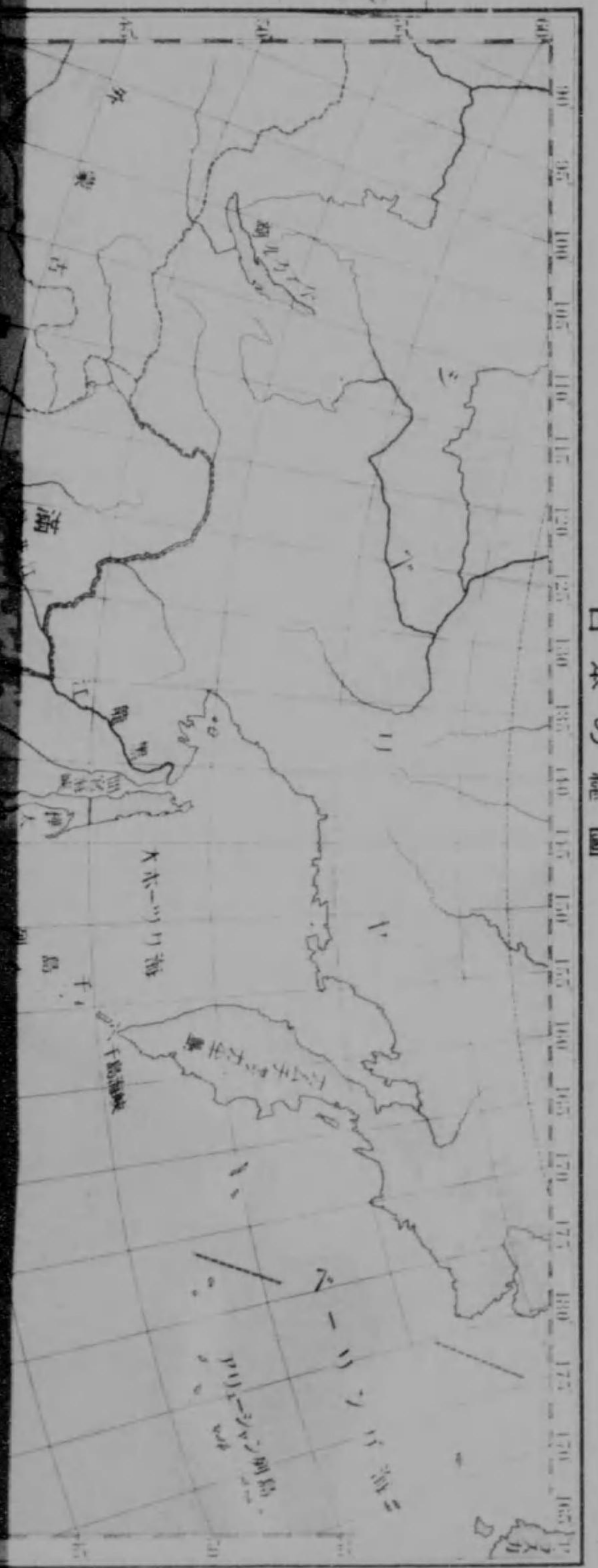


海面以下
 0-200m
 200-500
 500-1000
 1000-2000
 2000-3000
 3000m以上

1:60 000 000

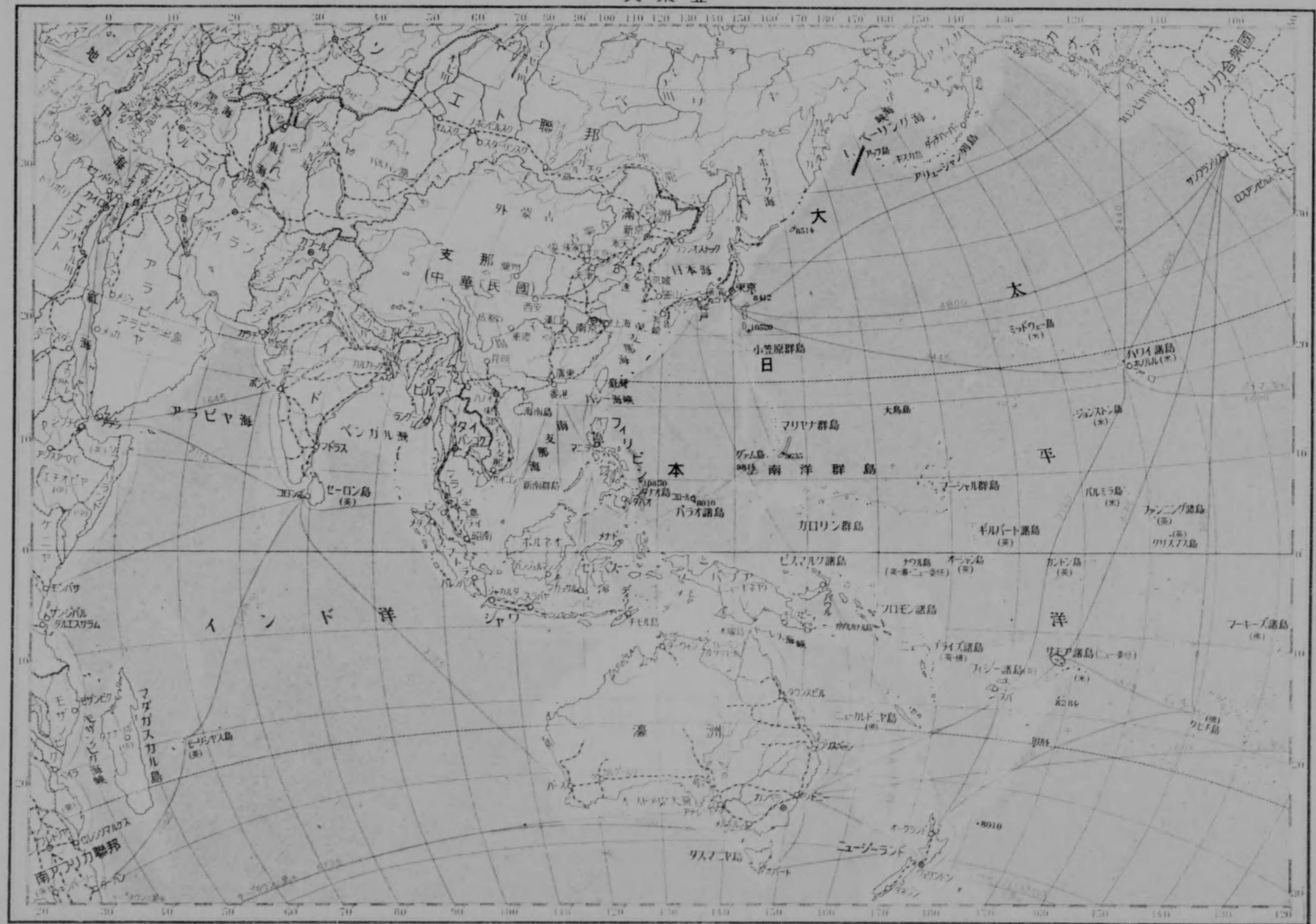
0 500 1000 1500 2000 2500 km

272
46



日本の概圖

大東亞




第二圖

大東亞




日本の地図





日本の概図

1:30 000 000



第111



2000m以上
 500-1000
 200-500
 0-200m

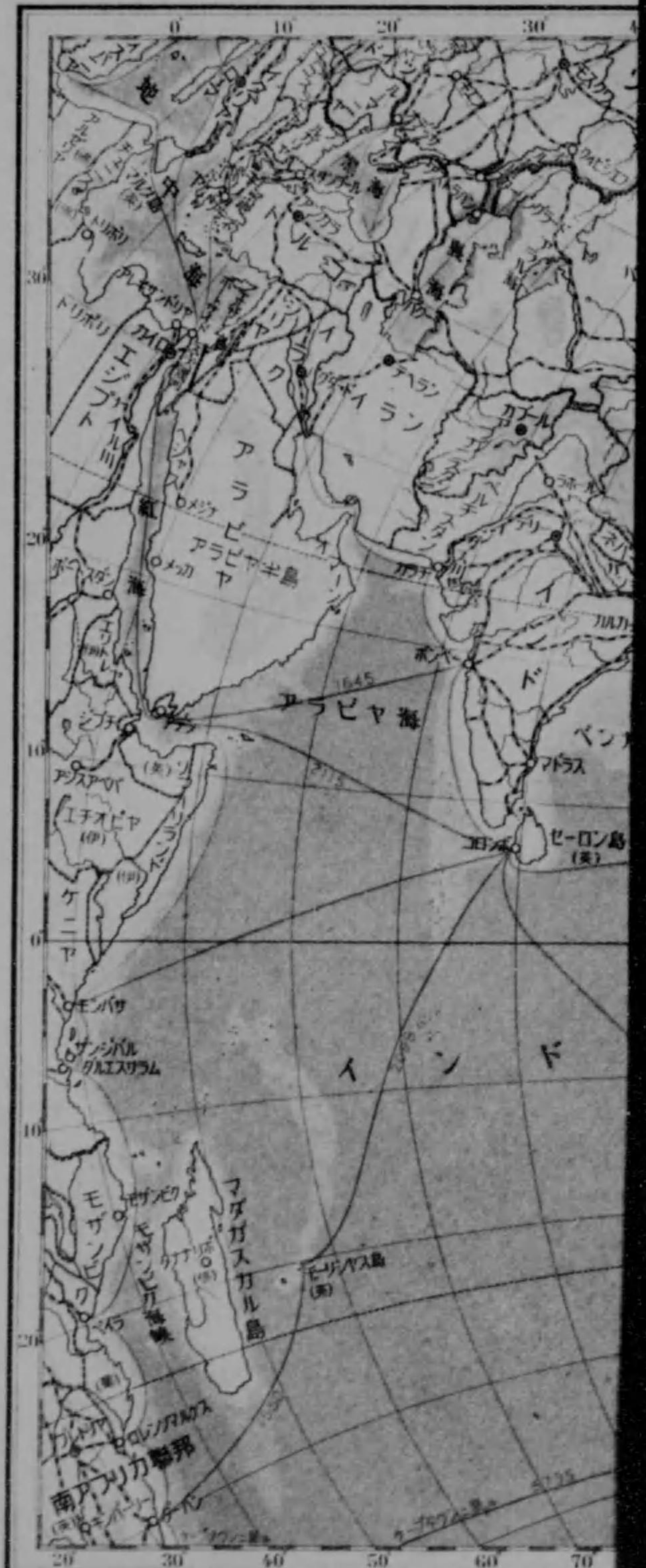


日本の総圖

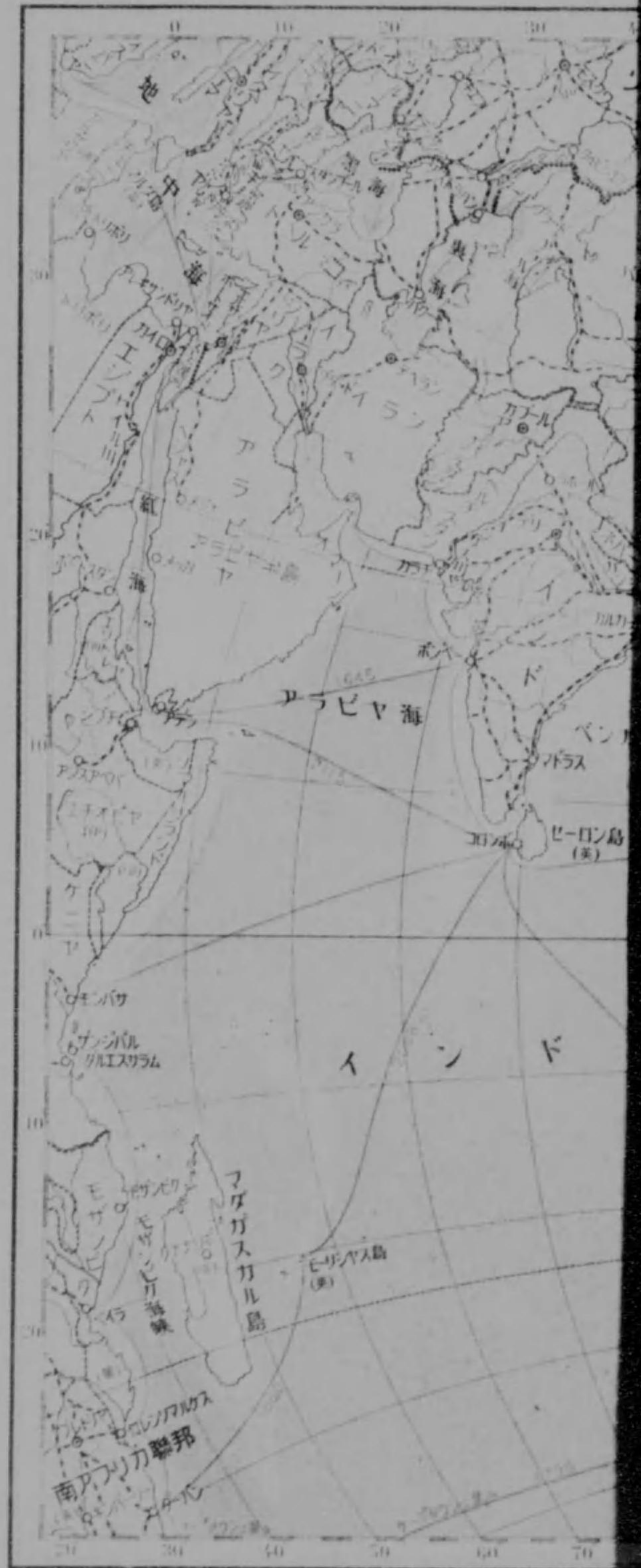
三川圖

1:30 000 000

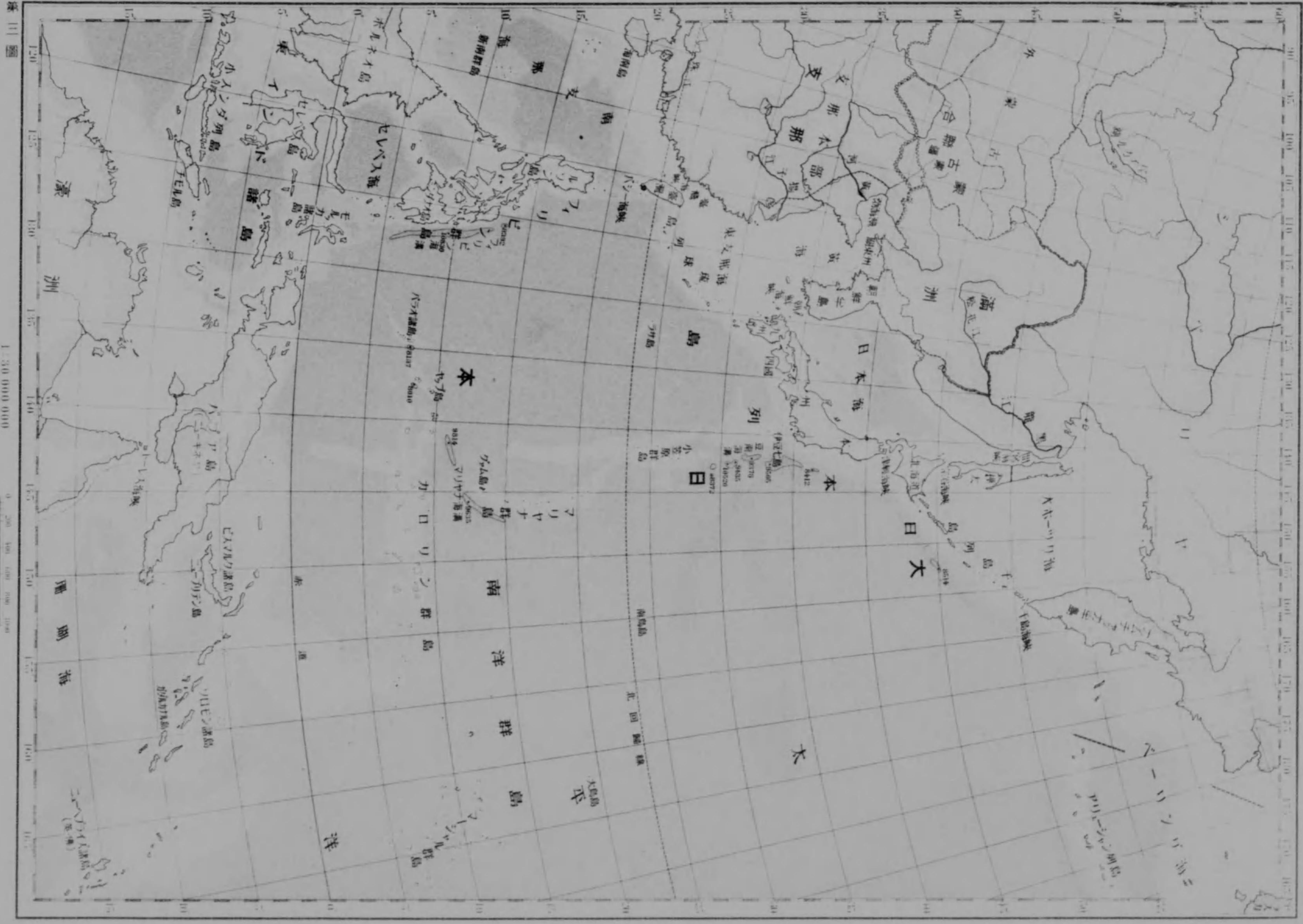
0 200 400 600 800 1000



0-200m 200-500 500-1000 1000-2000



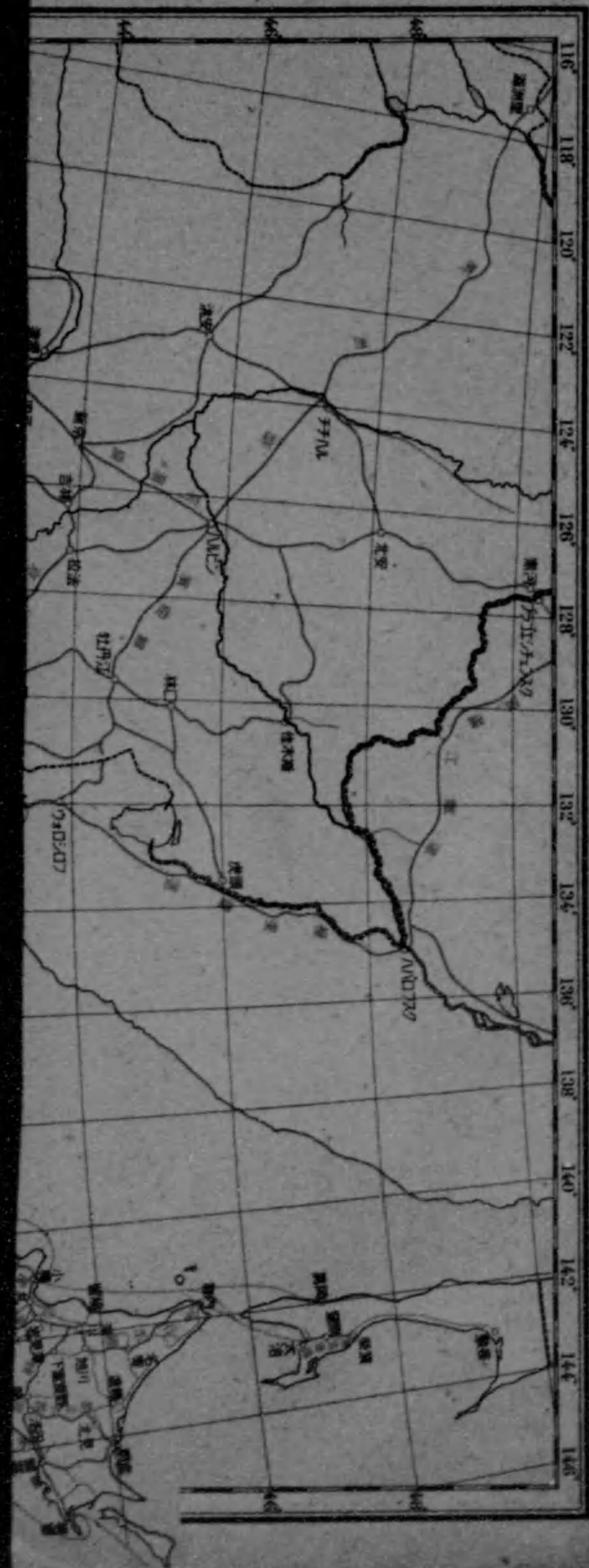
日本の總圖



珠川圖

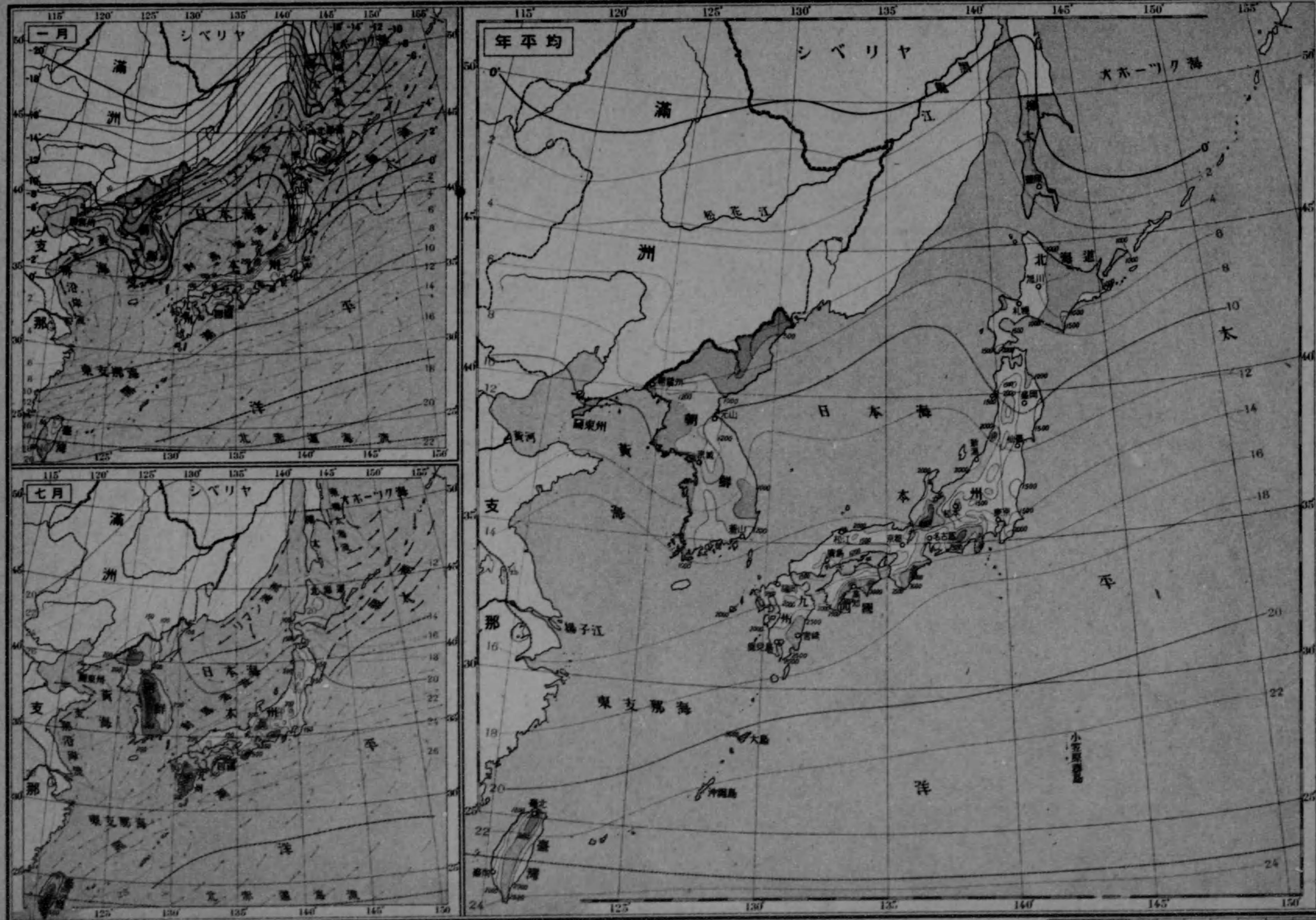
1:30 0000 000

0 200 400 600 800 1000

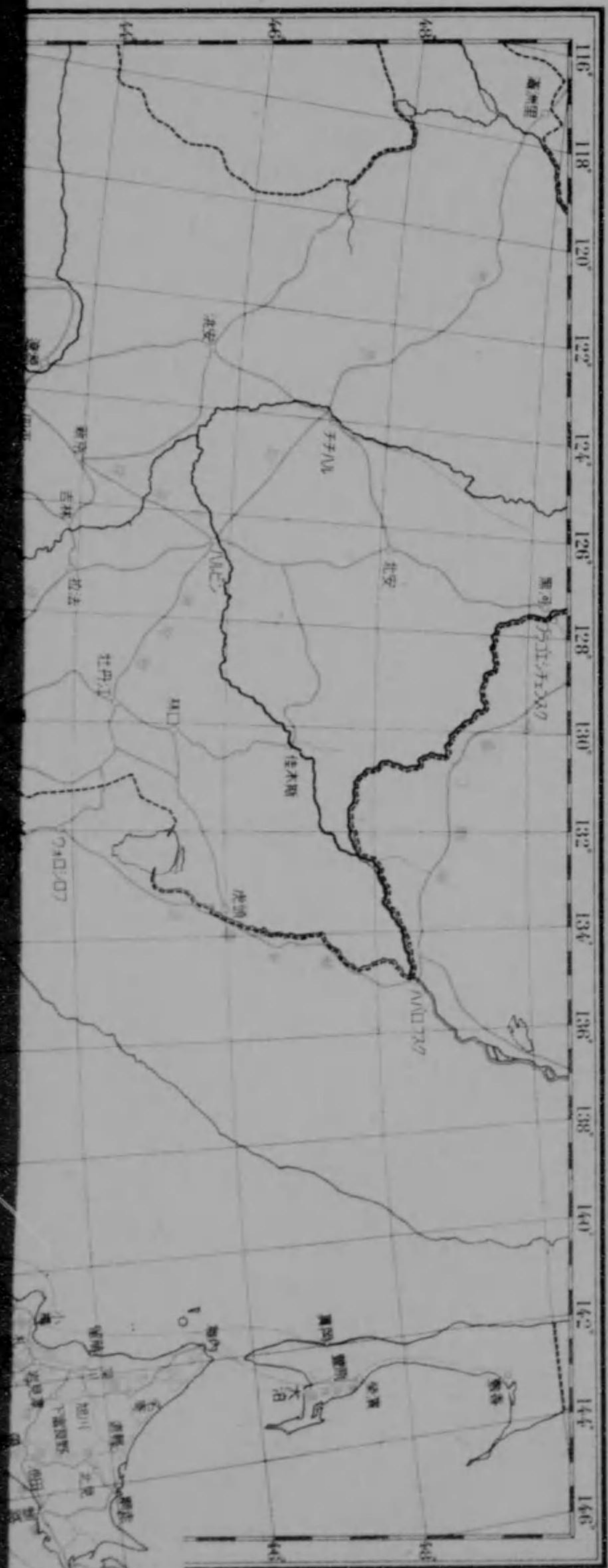


日本の交通圖

日本の氣候圖

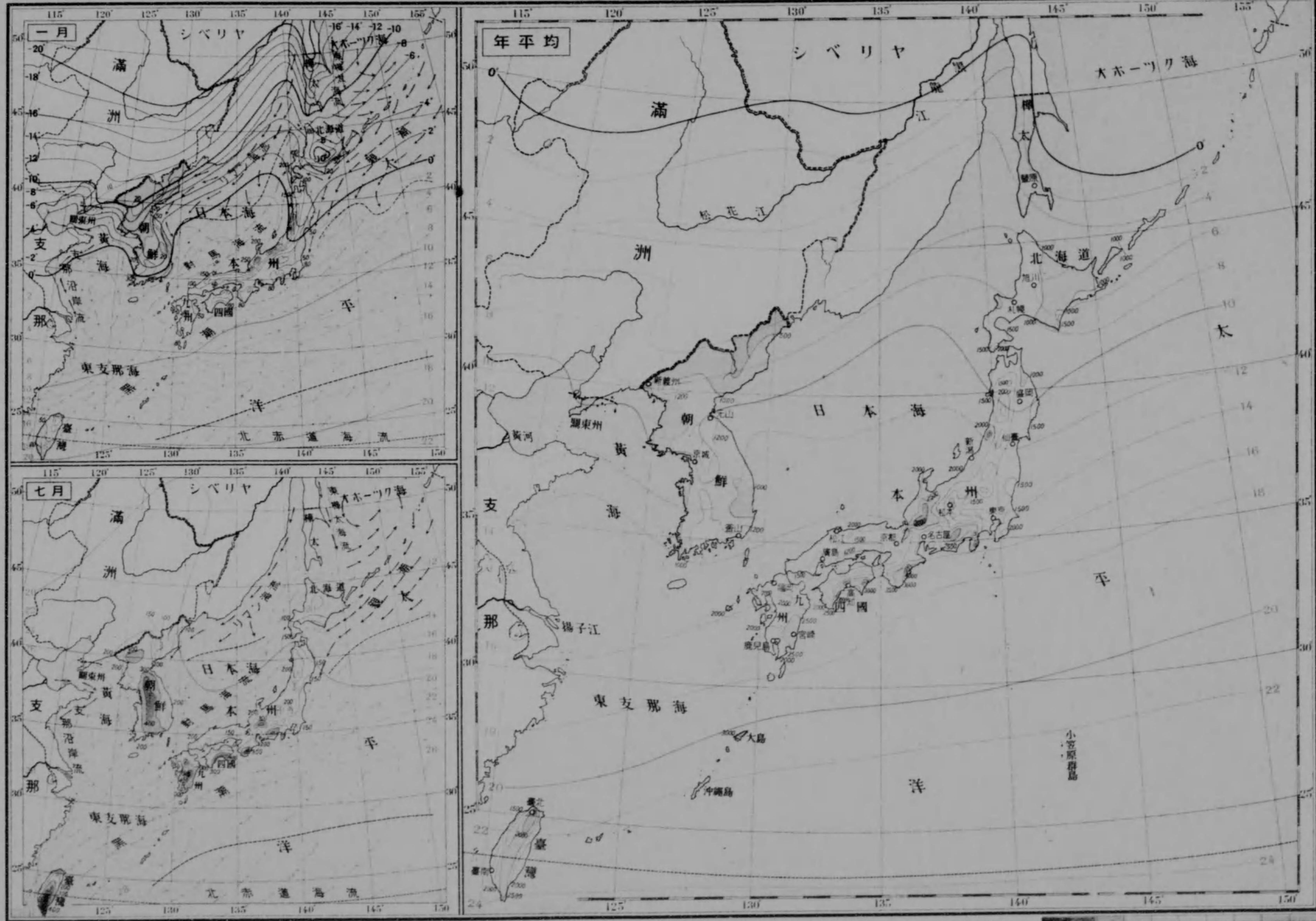


一月・七月雨量 (mm) 500 400 300 250 200 150 100 50 20 0 寒流 暖流 年平均雨量 (mm) 5000 4000 3000 2500 2000 1500 1000 500 0



日本の気候圖

第四圖

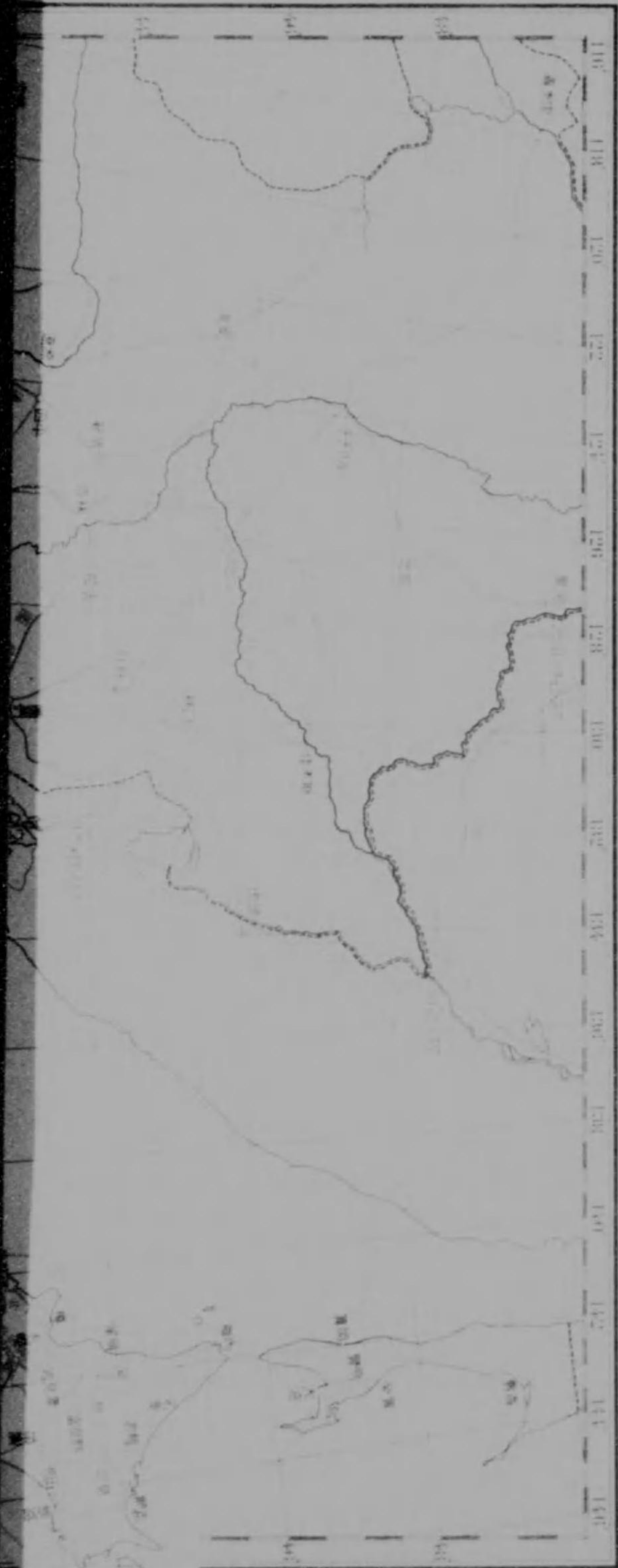


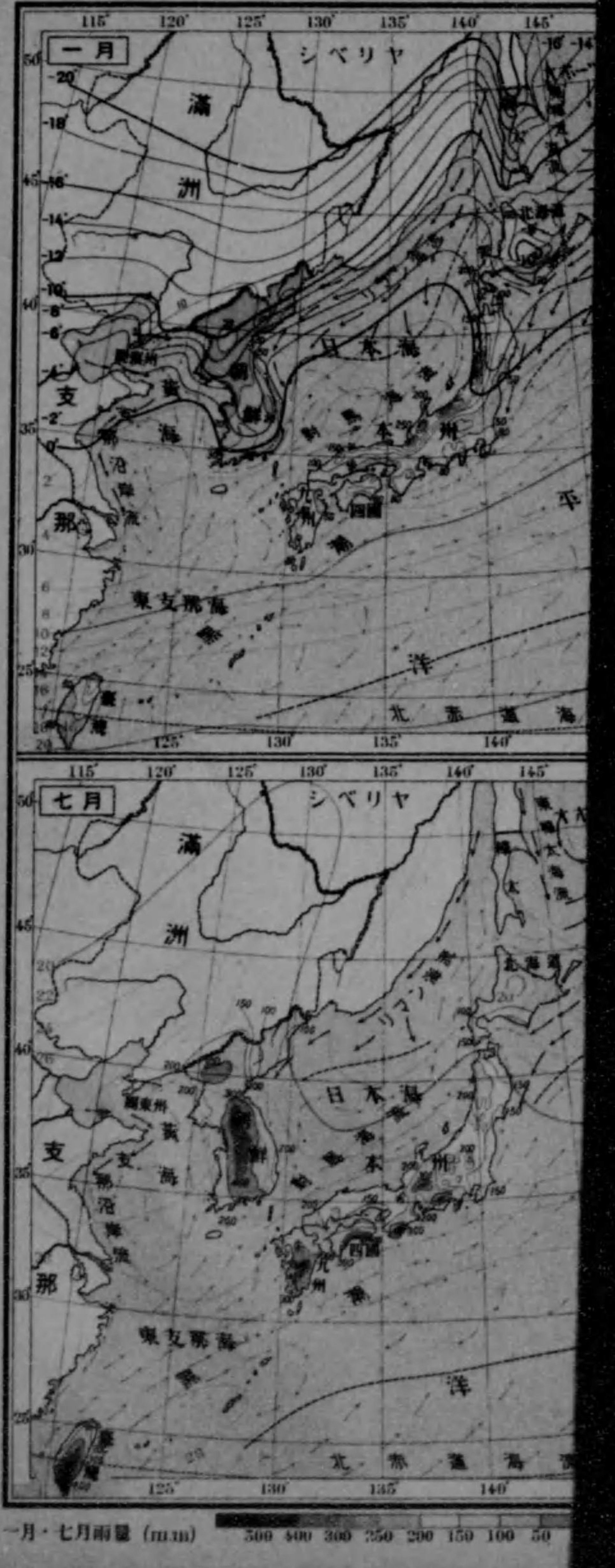
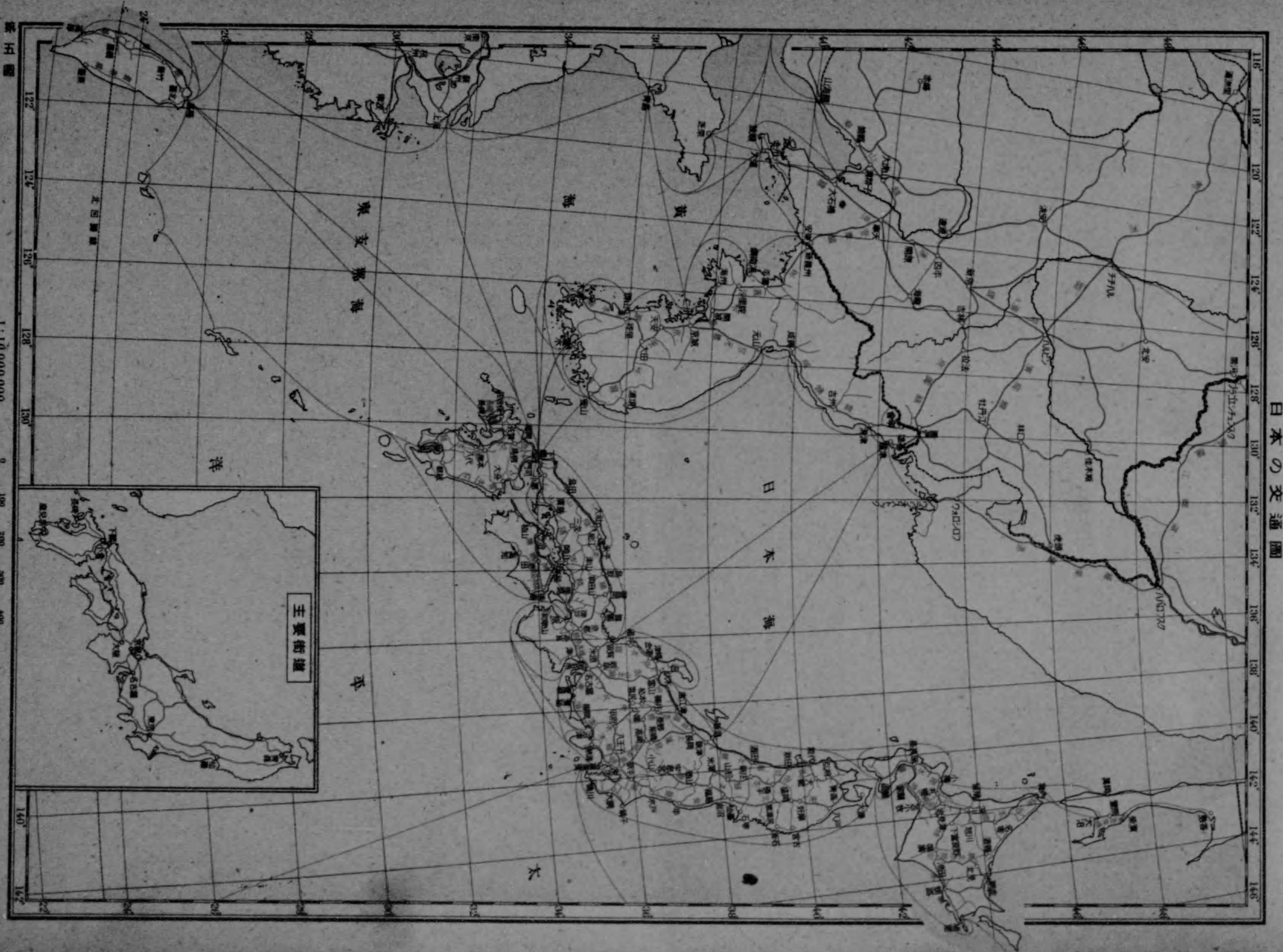
日本の気候図

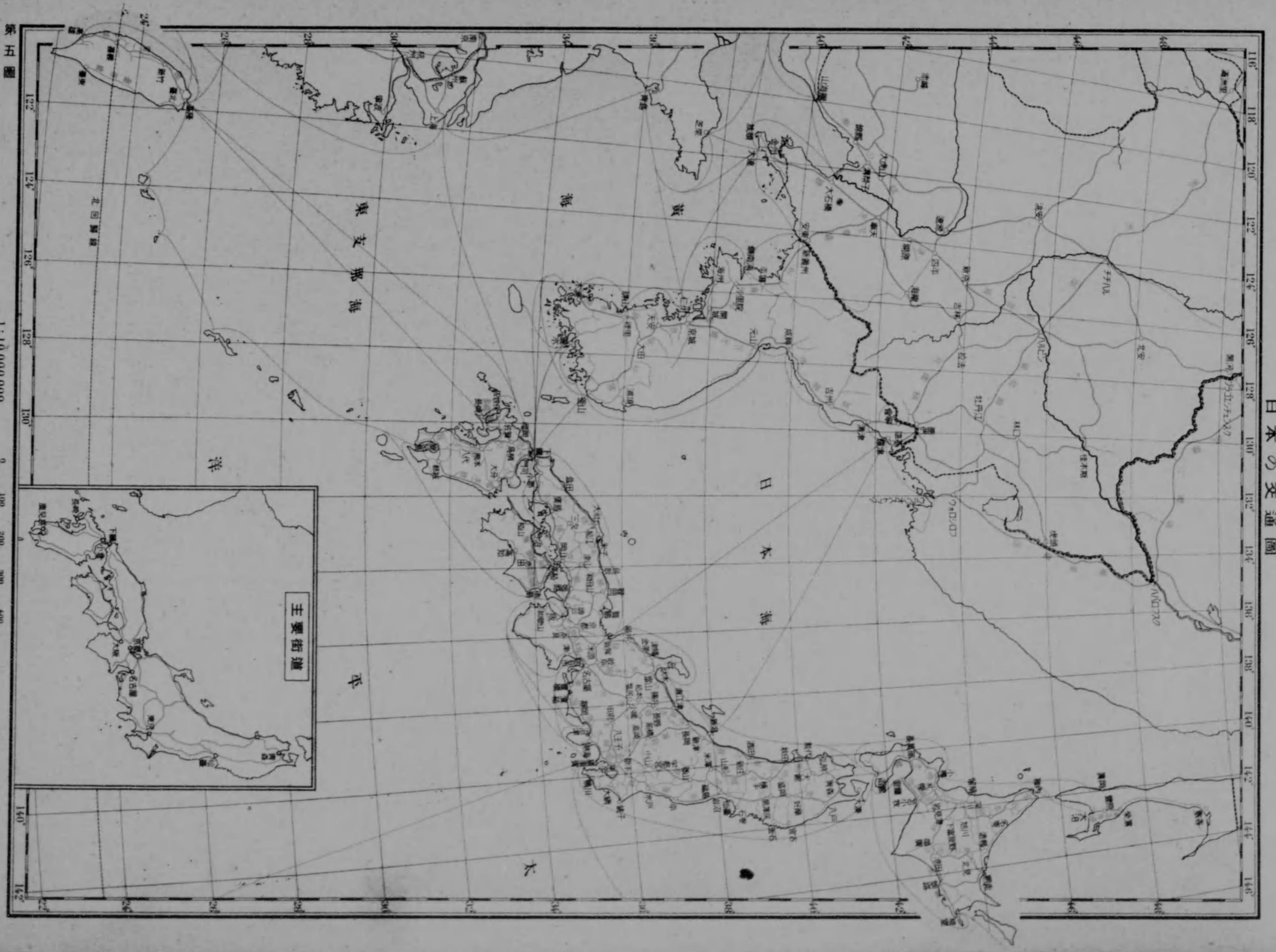


月・七月雨量 (mm) 500 400 300 250 200 150 100 50 20 0 寒流ニシテ流 1:15,000,000 年平均雨量 (mm) 5000 4000 3000 2500 2000 1500 1000 500 0

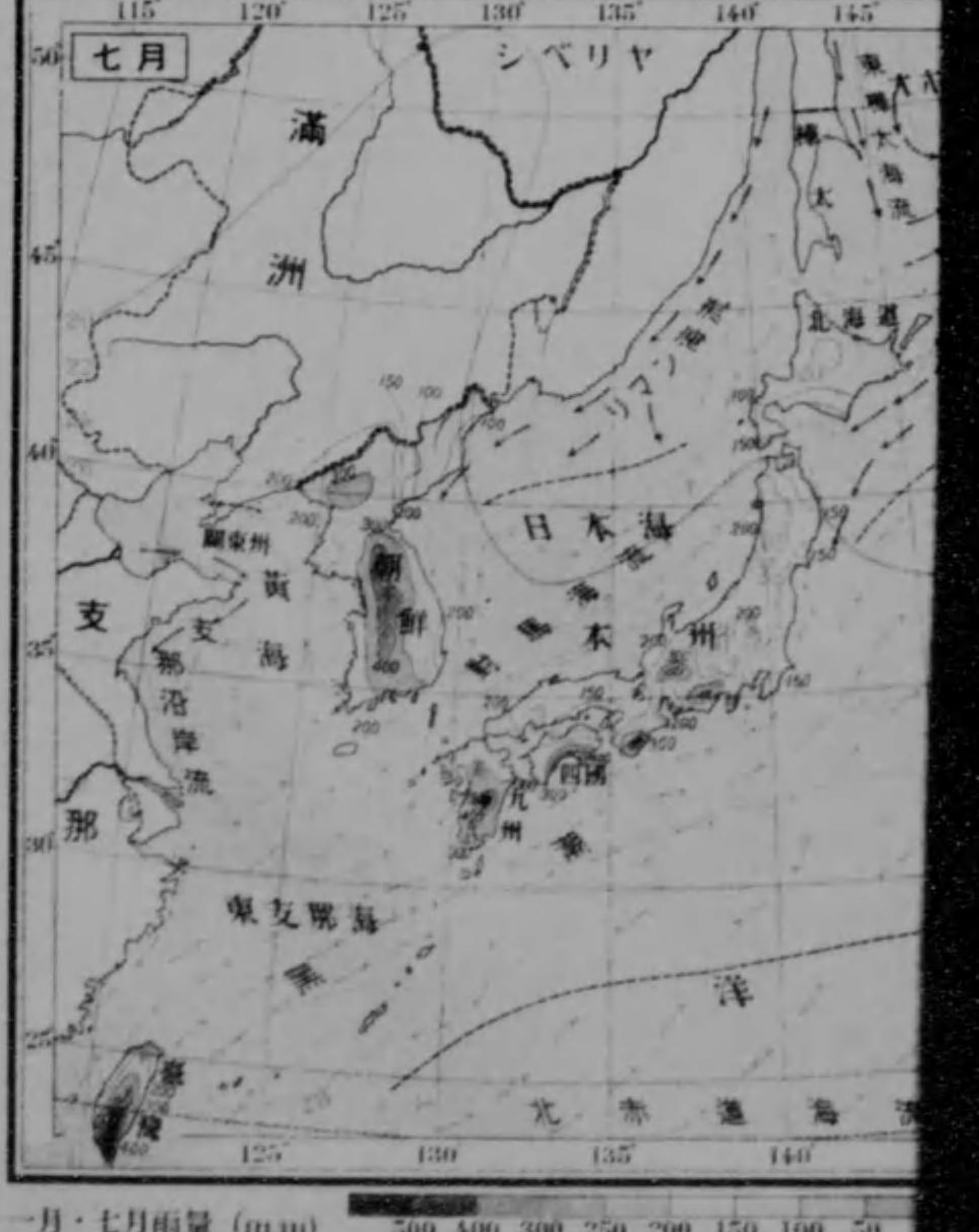
日本の交通圖






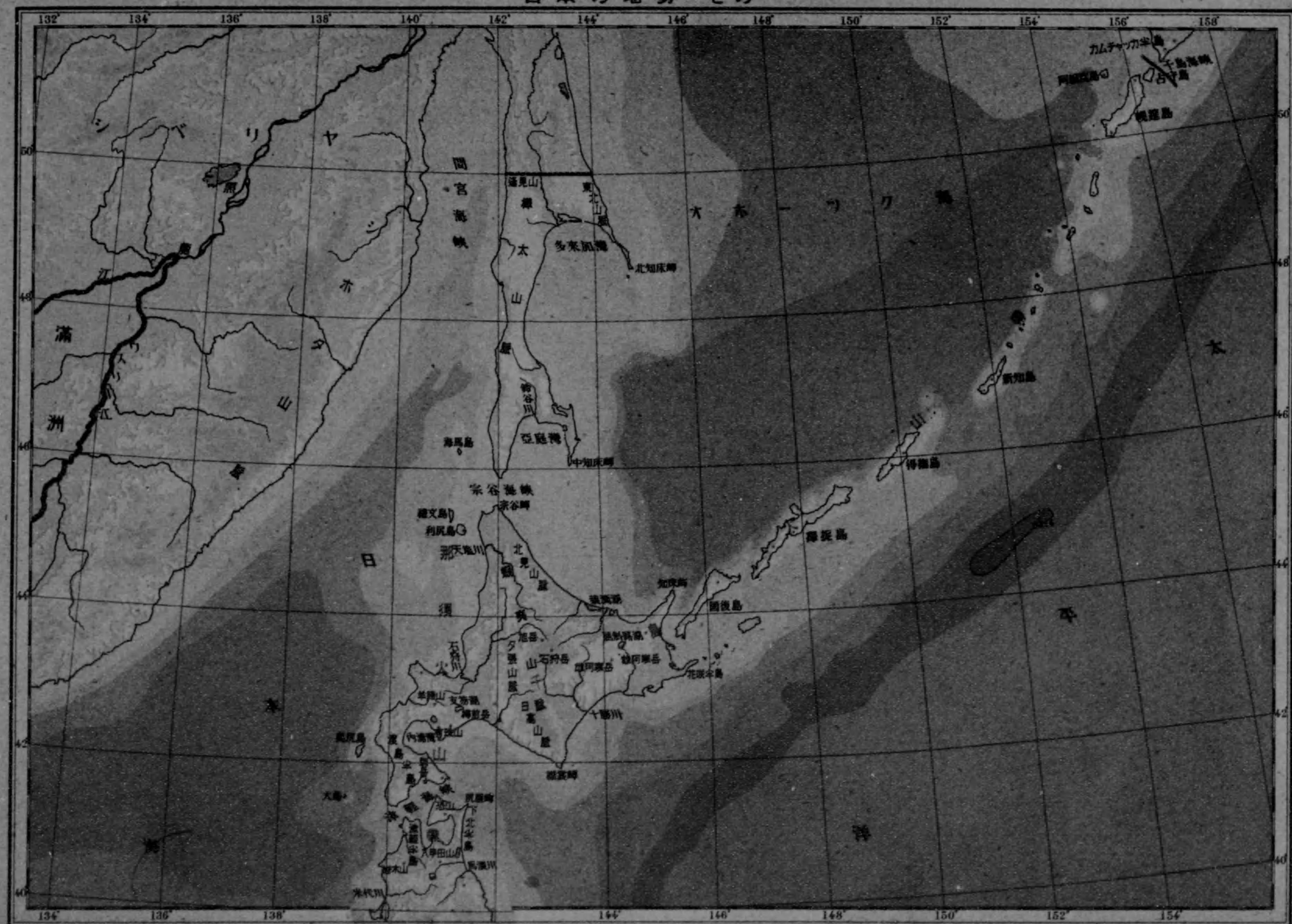


日本の交通圖



一月・七月雨量 (mm) 500 400 300 250 200 150 100 50

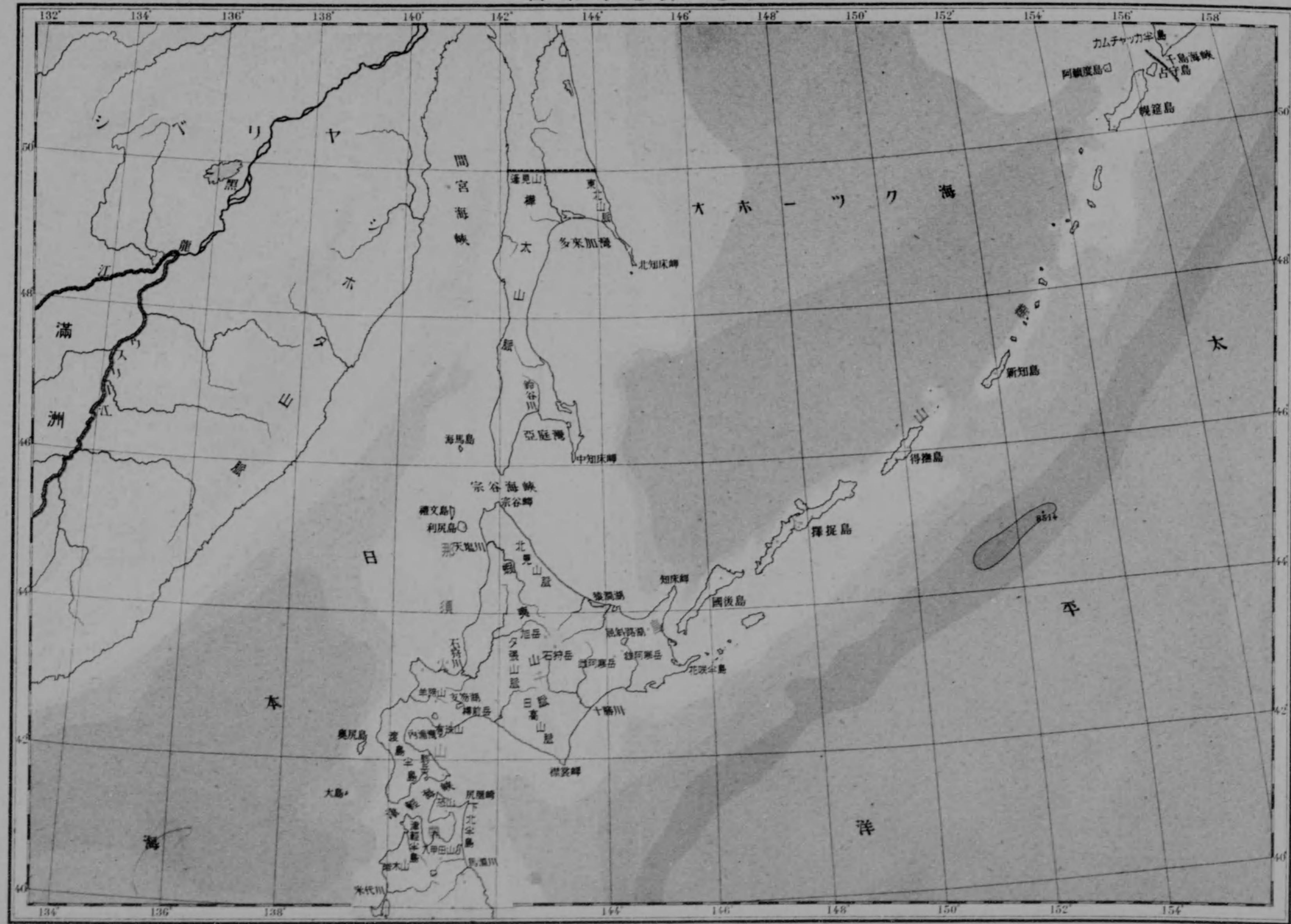
日本の地勢 その一



第六圖

日本の地勢 その一

第六圖



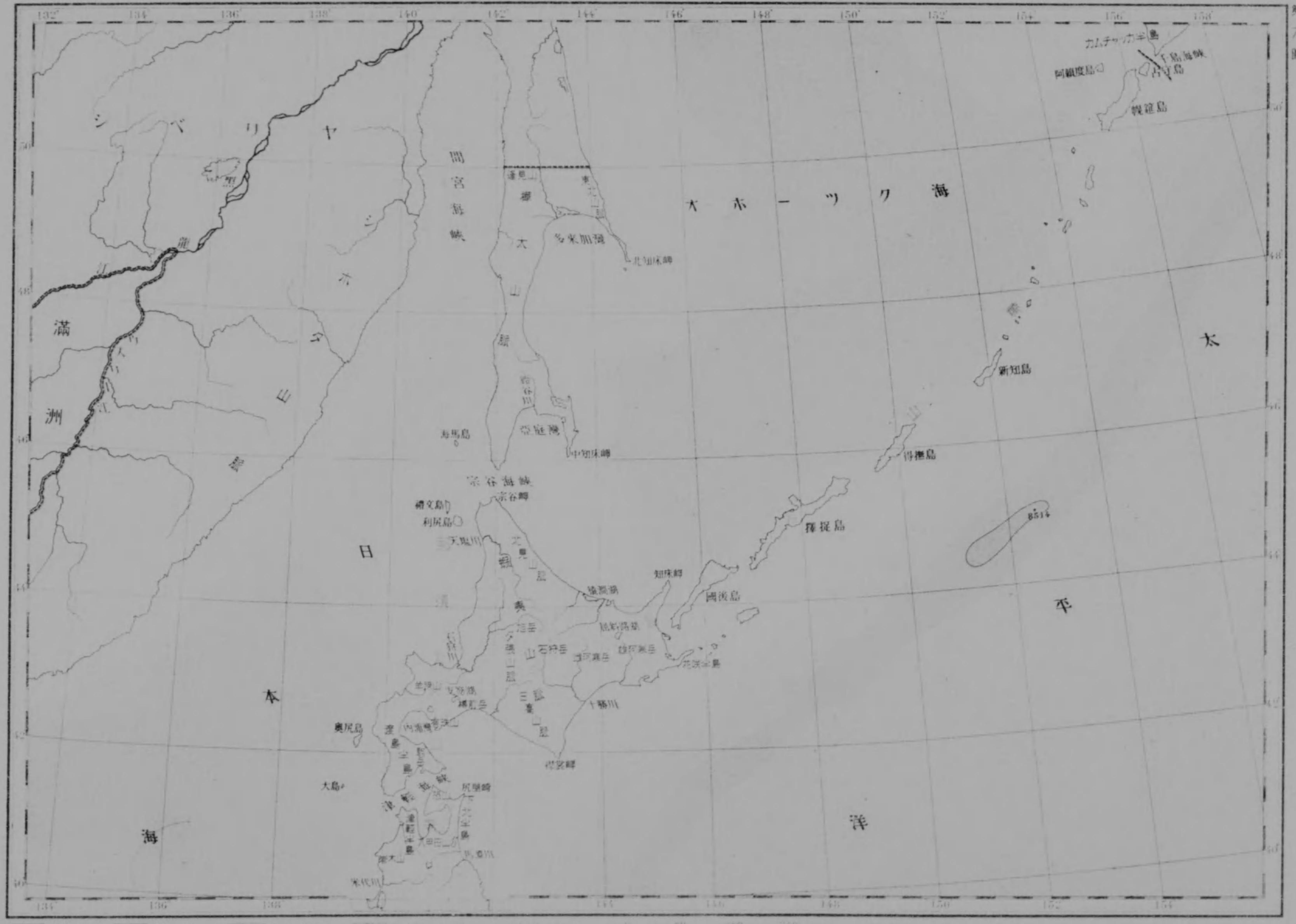
0-200m 200-500m 500-1000m 1000m以上 1:6 000 000 0 80 160 240 km



138 140 142 138 140

日本の地勢 その一

第六圖



0-200m 200-500m 500-1000m 1000m以上 1:100,000 0 100 200 km

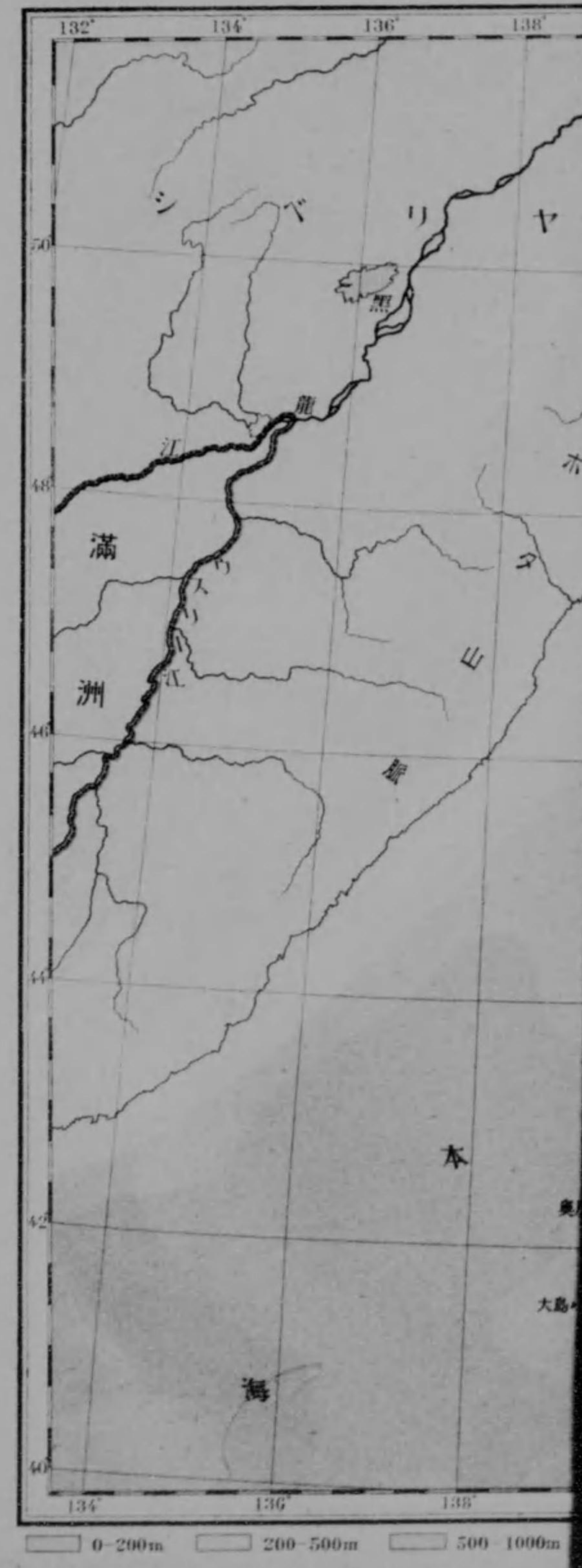


138 140 142 36 38 40

日本の地勢 その二



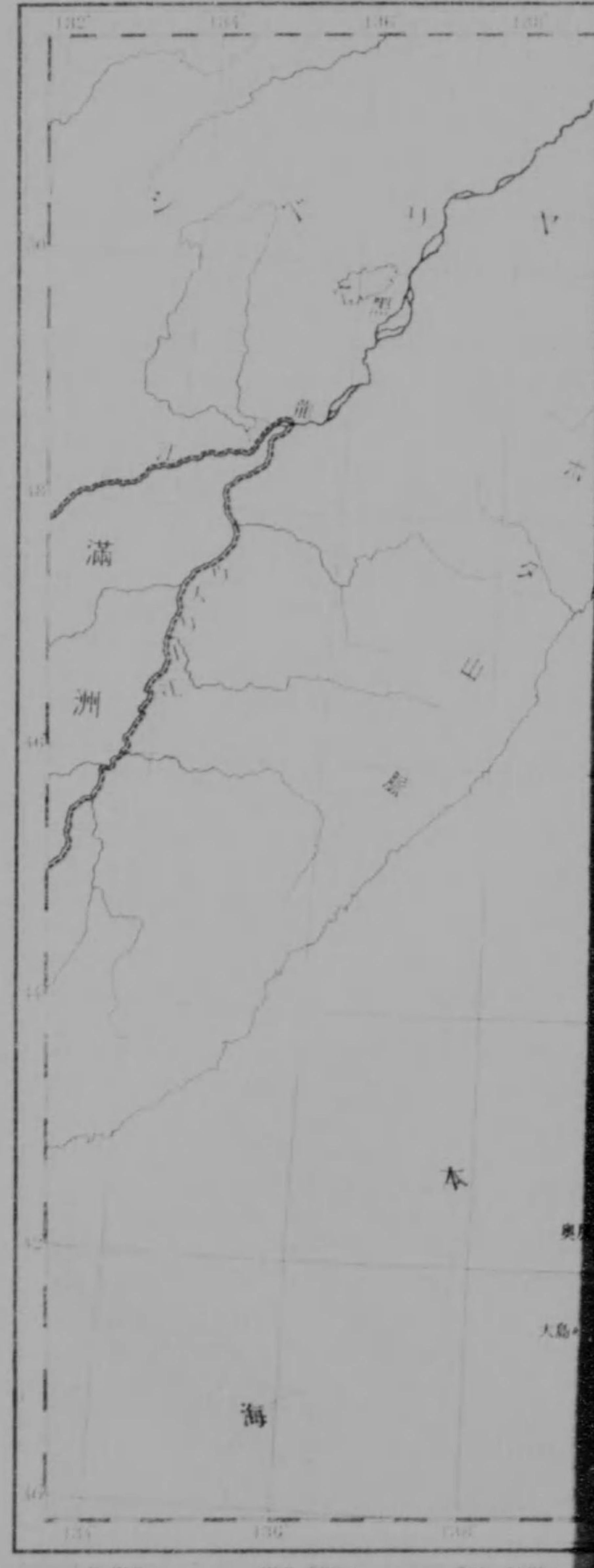
第七圖



日本の地勢 その二

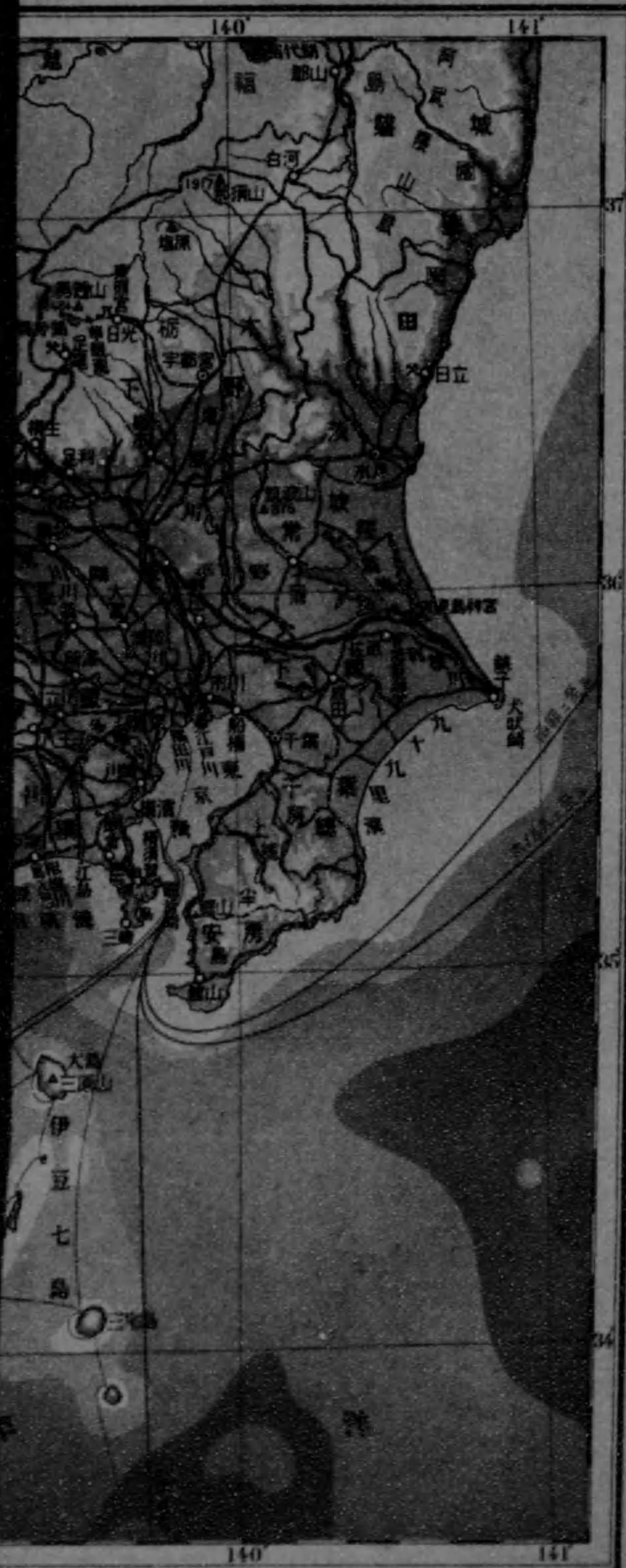


第七圖



日本の地勢 その三

第八圖



日本の地勢 その三



0-200m 200-500m 500-1000m 1000m以上 1:6 000 000 0 100 200 km

日本の地勢 その三

第八圖



0-200m 200-500m 500-1000m 1000m以上 1:5,000,000



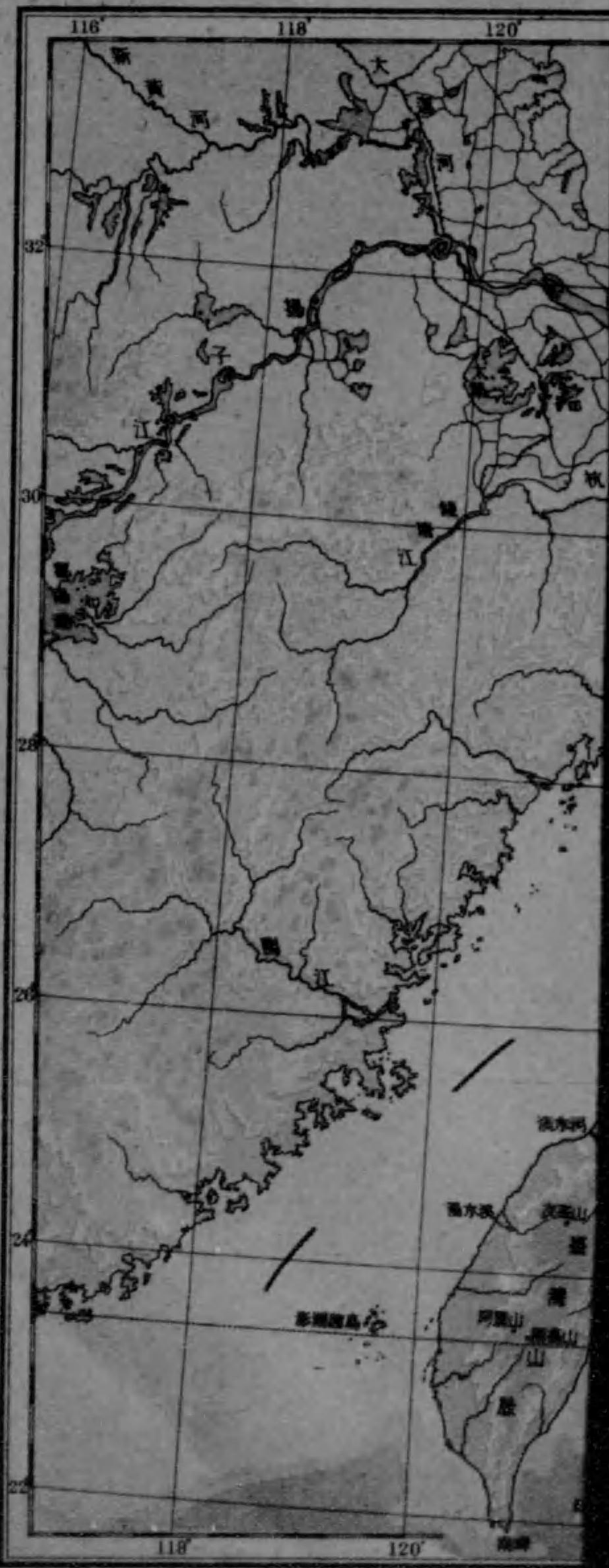
0-200m 200-500m 500-1000m 1000m以上 1:5,000,000

本州の中央部



1:2 000 000 0 10 20 30 40 50 60 70 80 90 100 110 120 km

第九圖

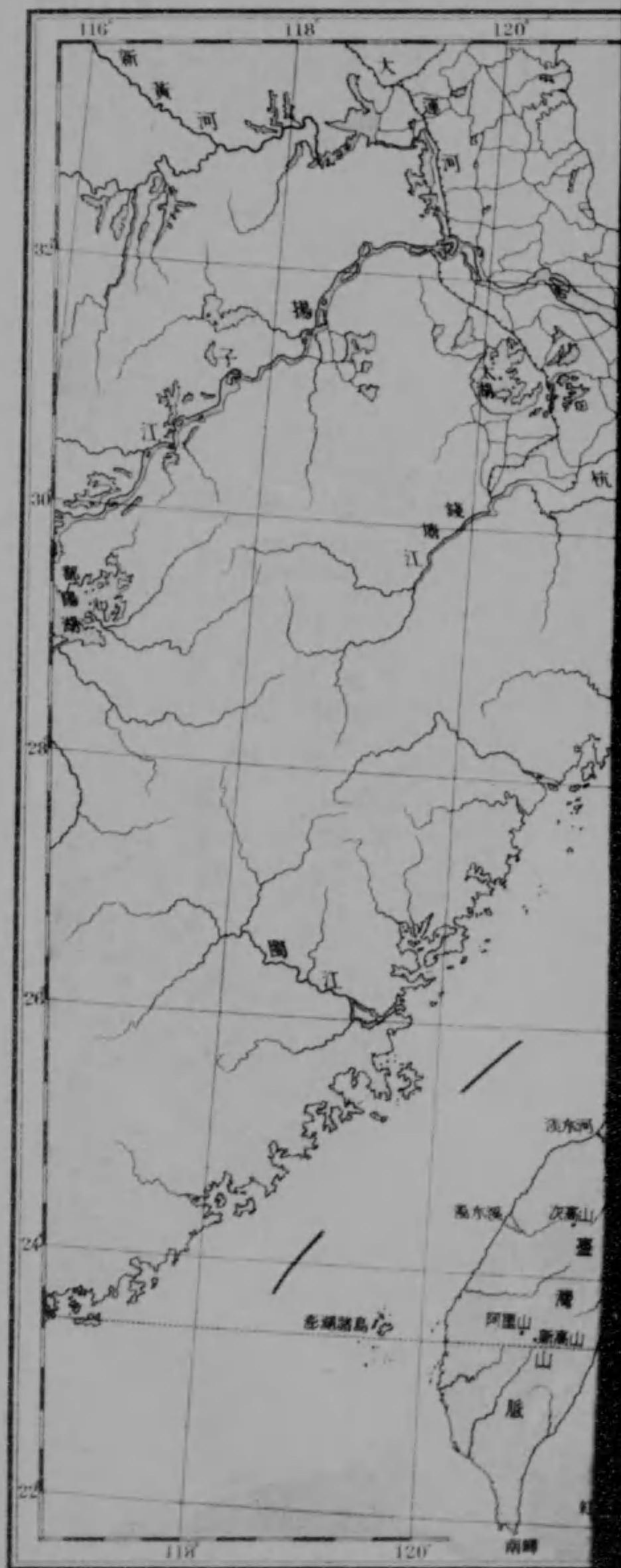


0-200m 200-500m 500-1000m

本州の中央部



第九圖



1:2 000 000 0 20 40 80 120 km

0-200m 200-500m 500-1000

本州の中央部



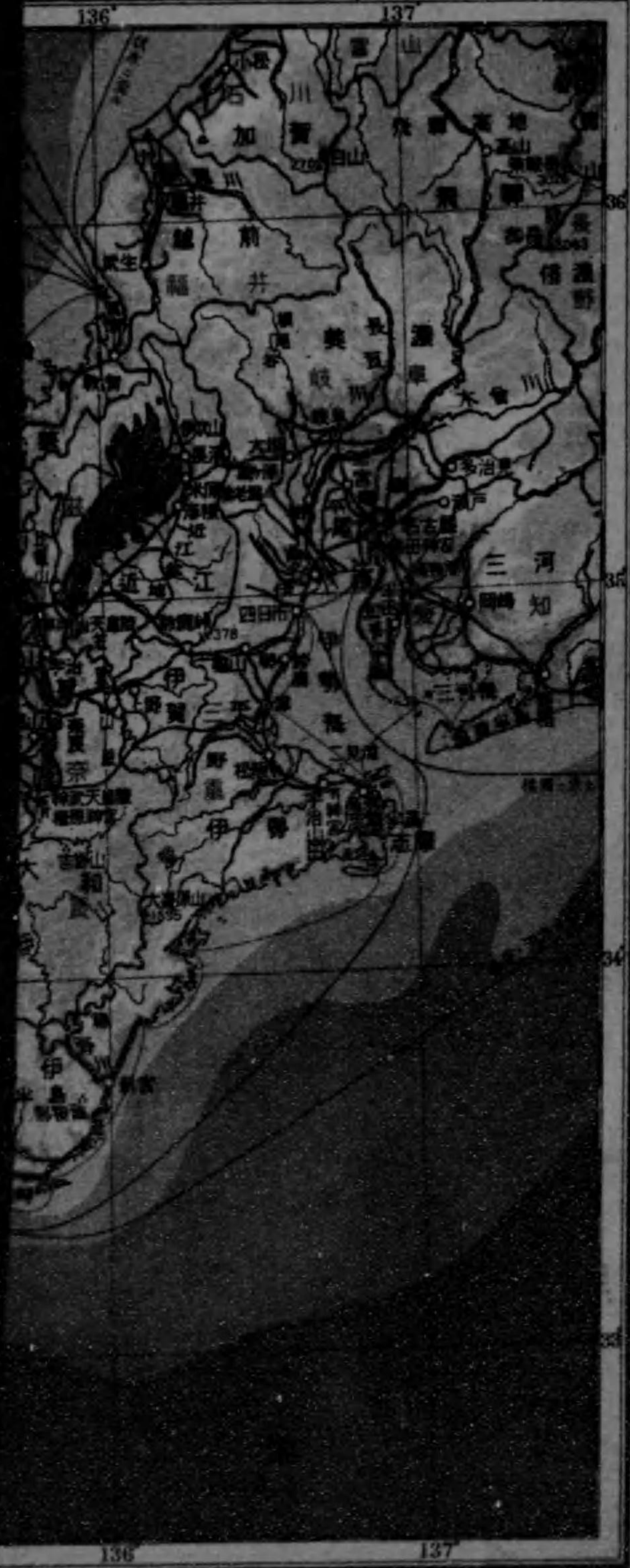
1:2 000 000 0 120 km



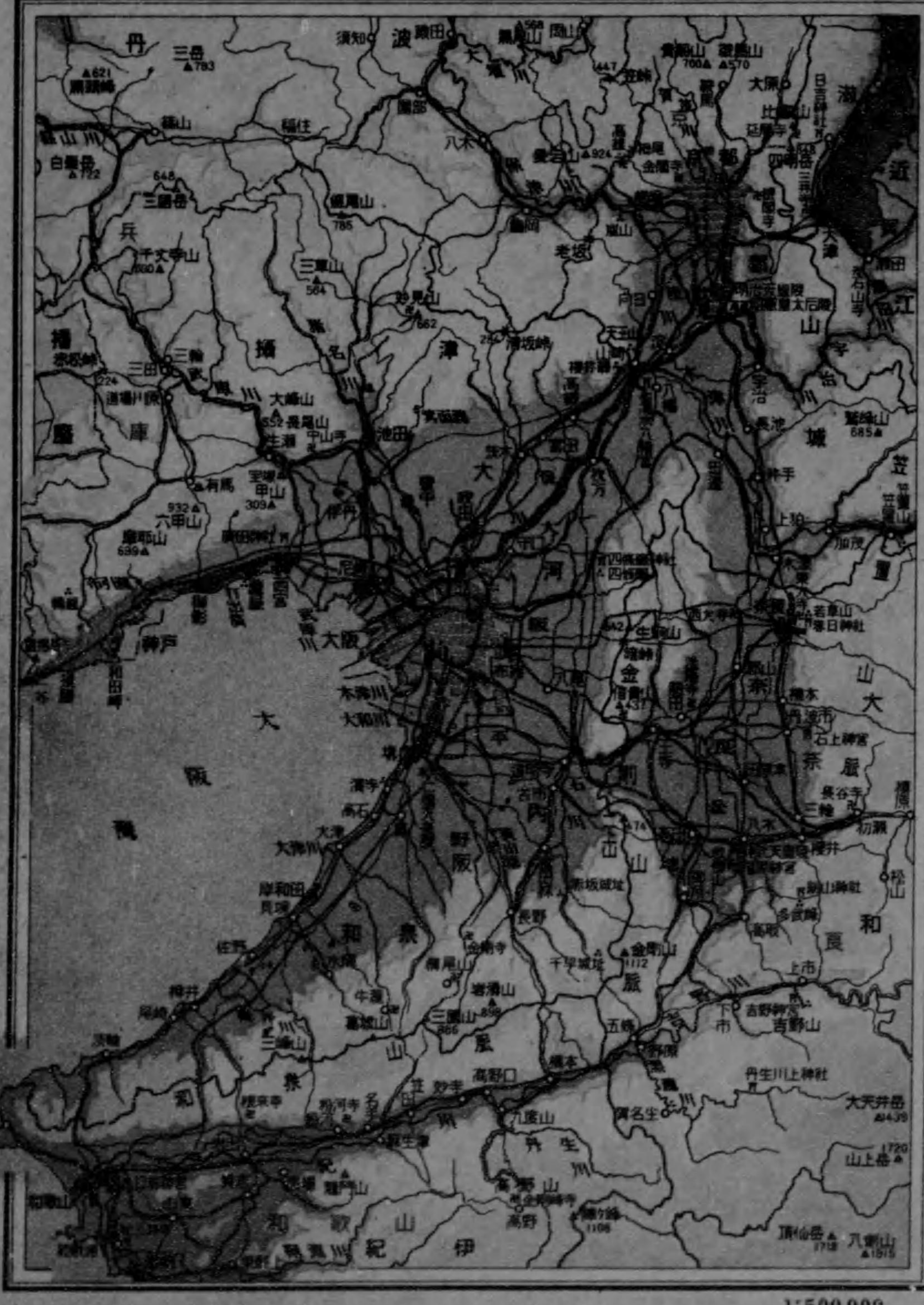
1:2 000 000 0 120 km

京都・大阪附近


東京附近



136 137

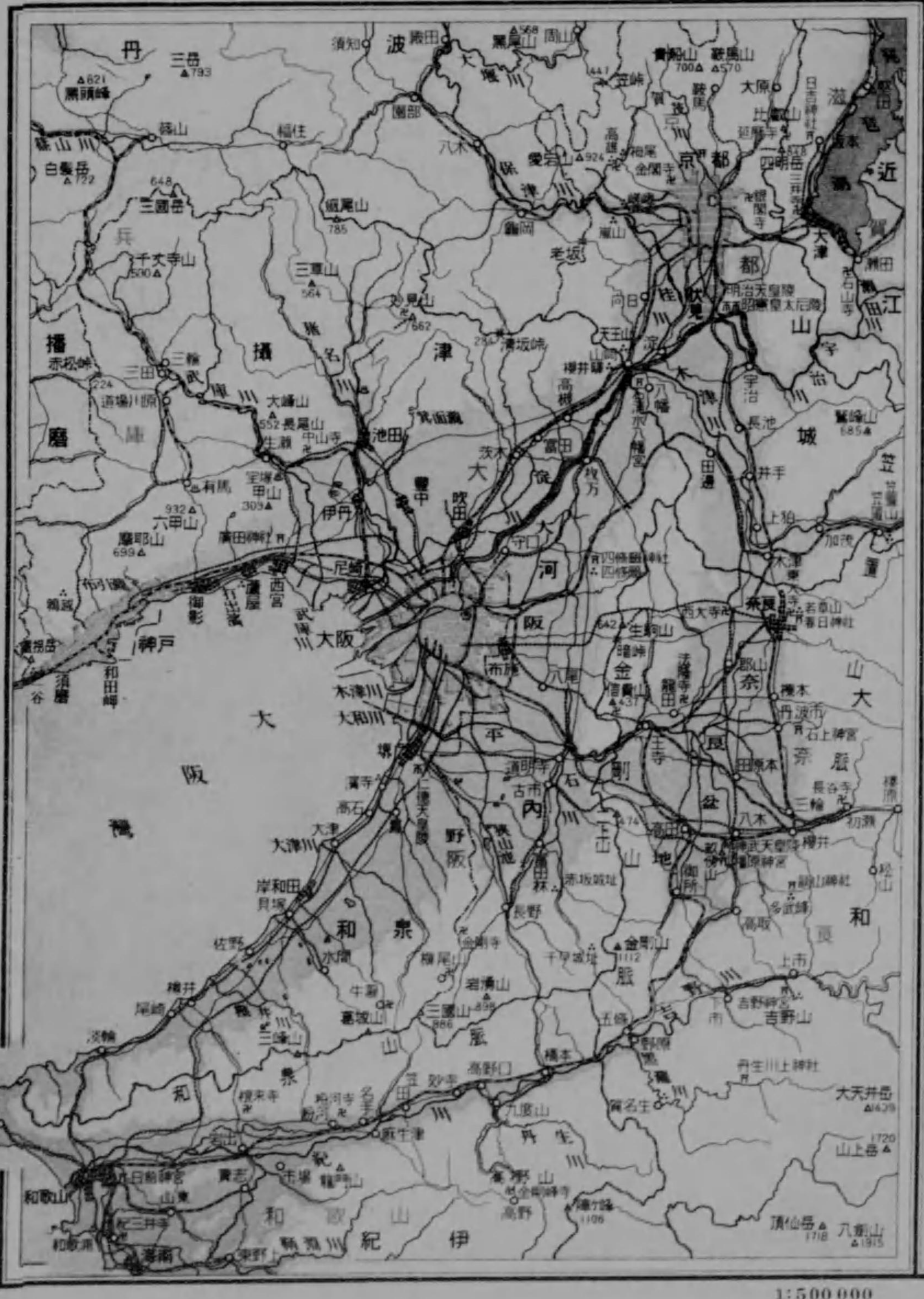


1:500 000

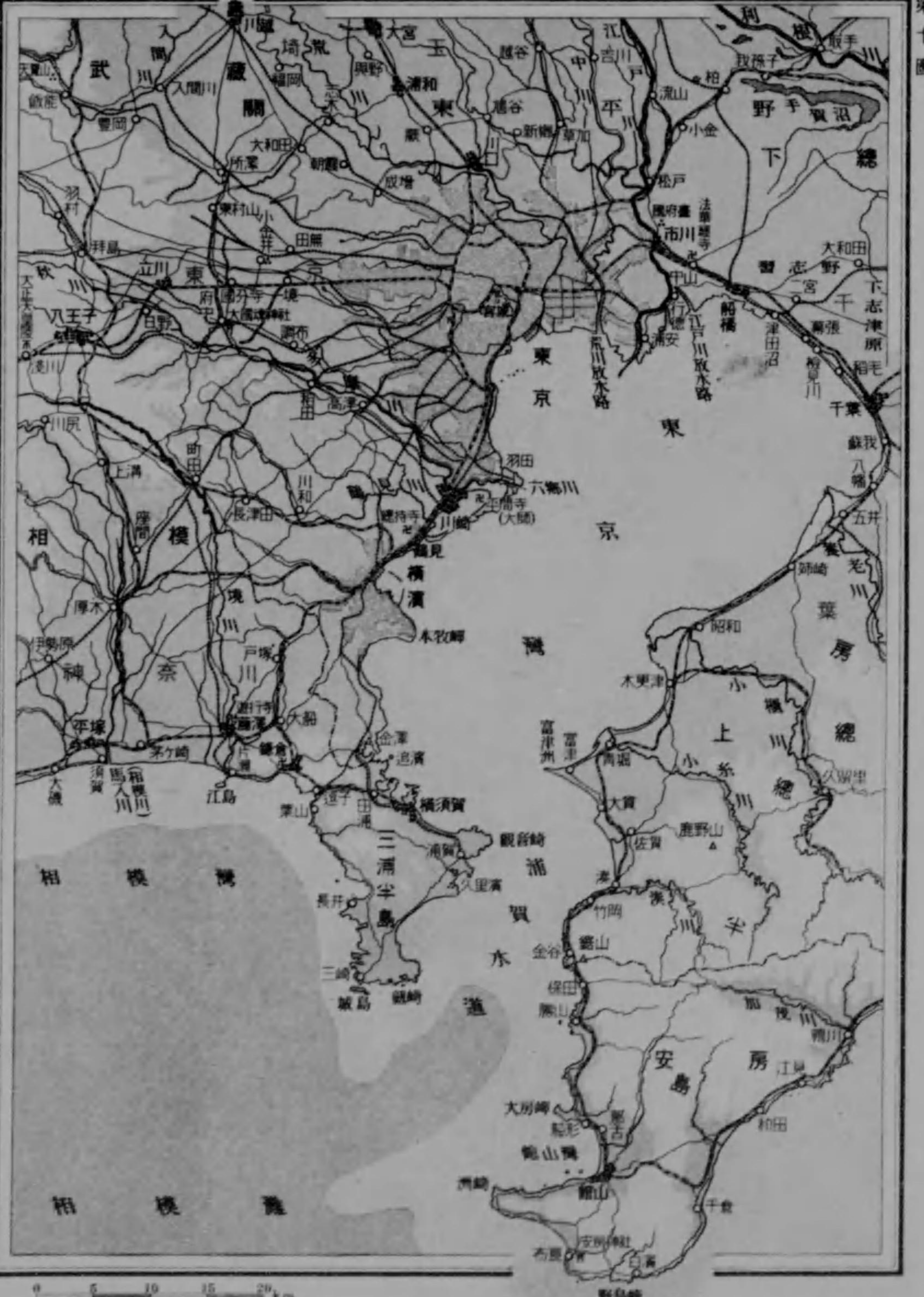


0 5 10 15 20 km

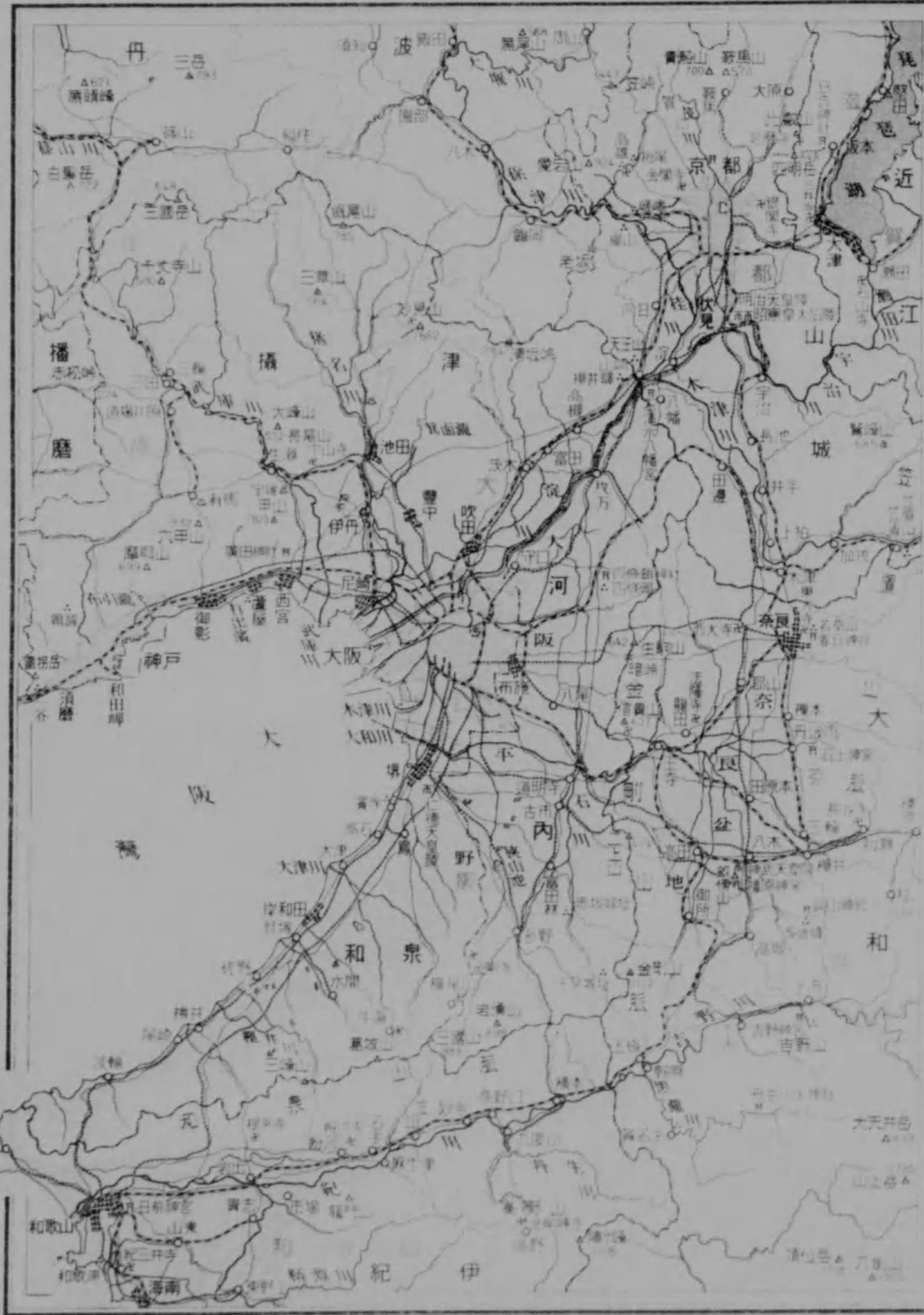
京都・大阪附近



東京附近



京都・大阪附近



東京附近



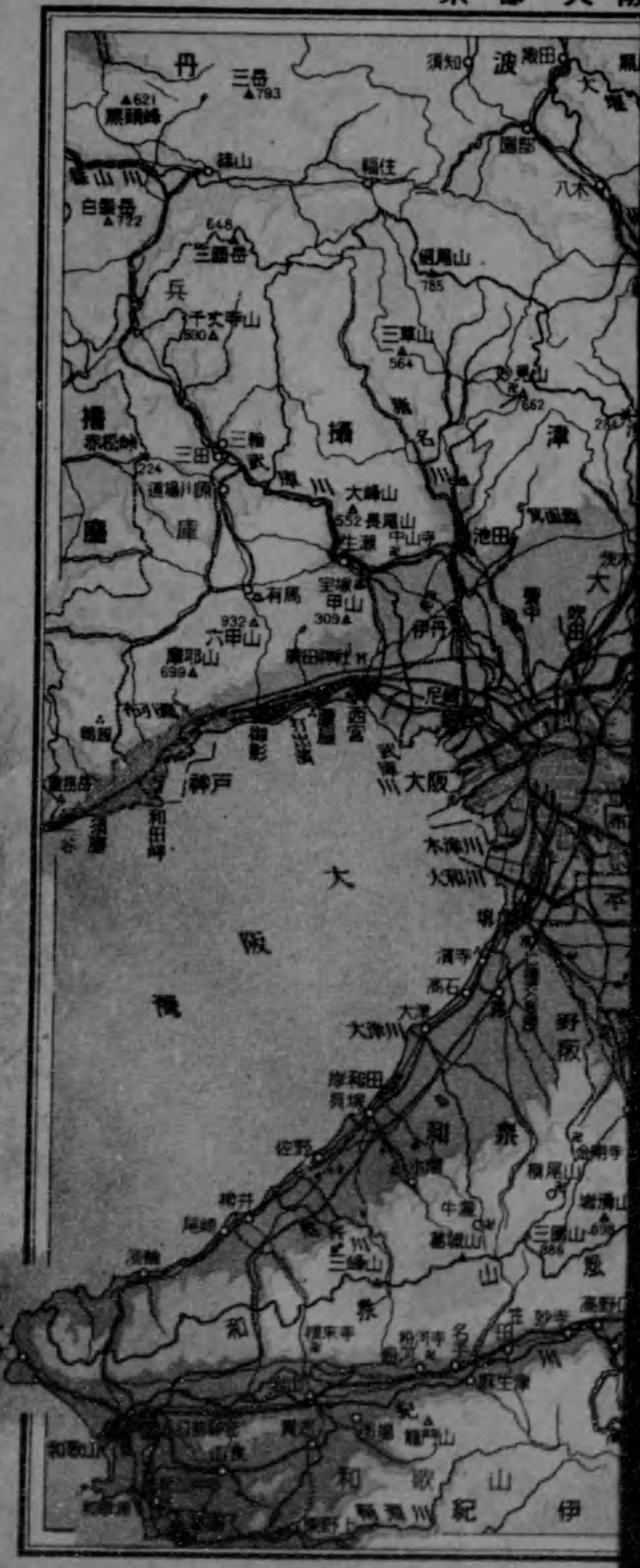
本州の西部と四国



1:2 000 000

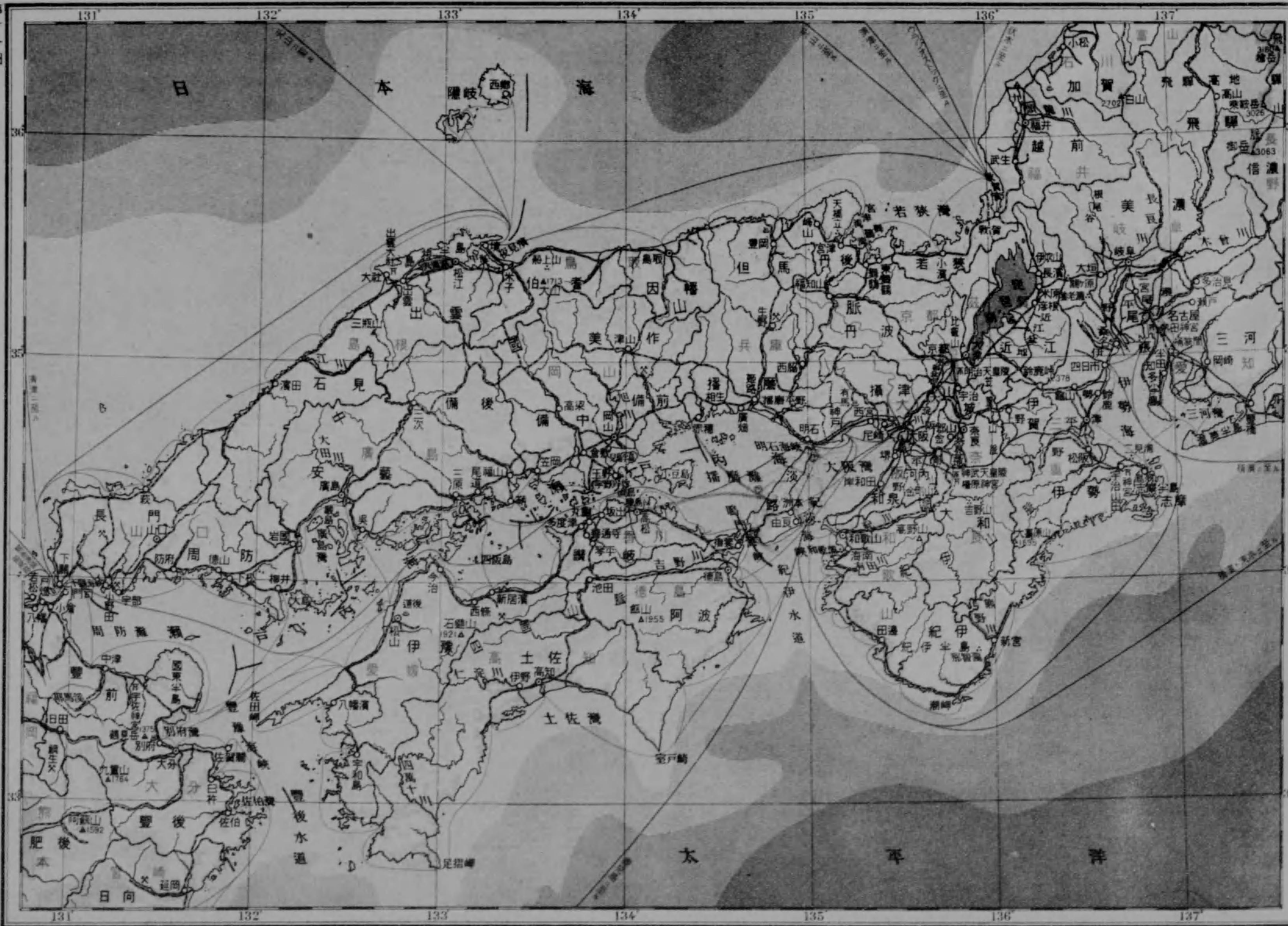
0 10 20 30 40 50 60 70 80 90 100 110 120

京都・大阪



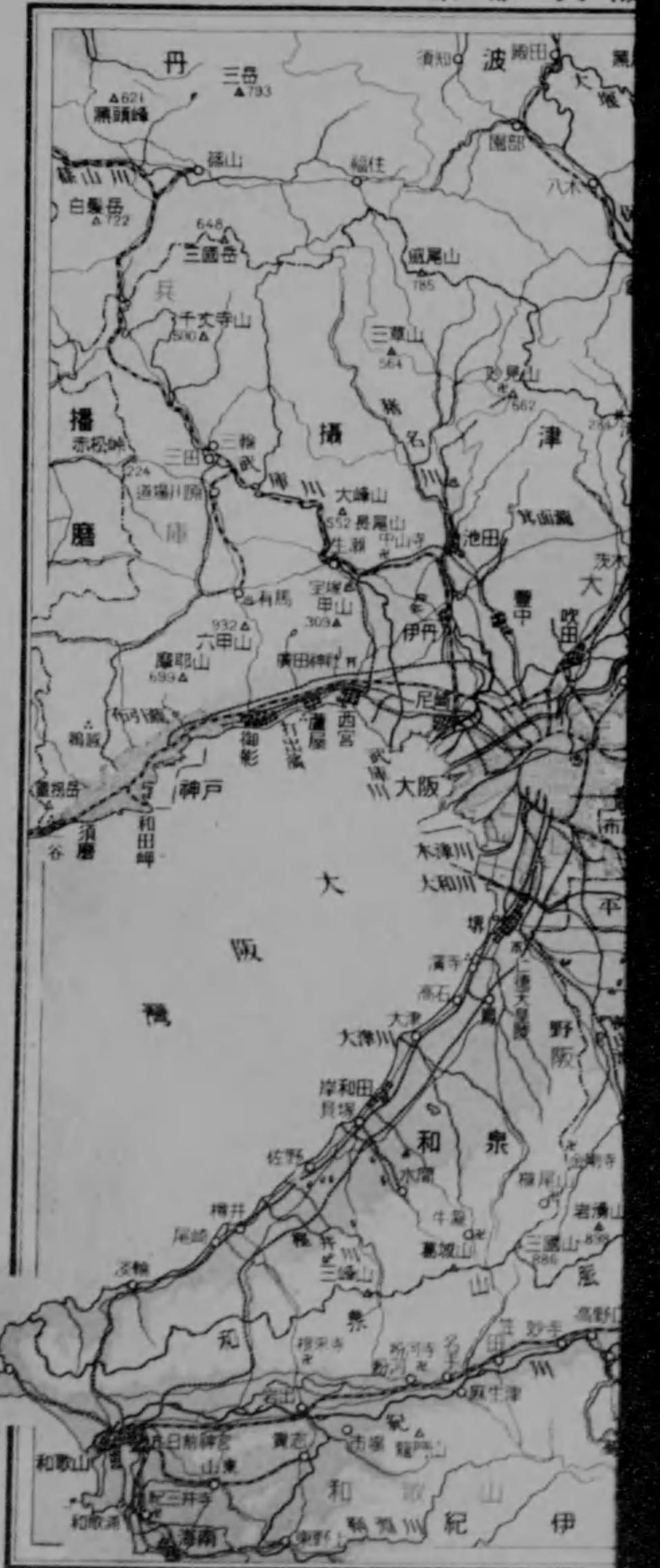
本州の西部と四国

第十一圖

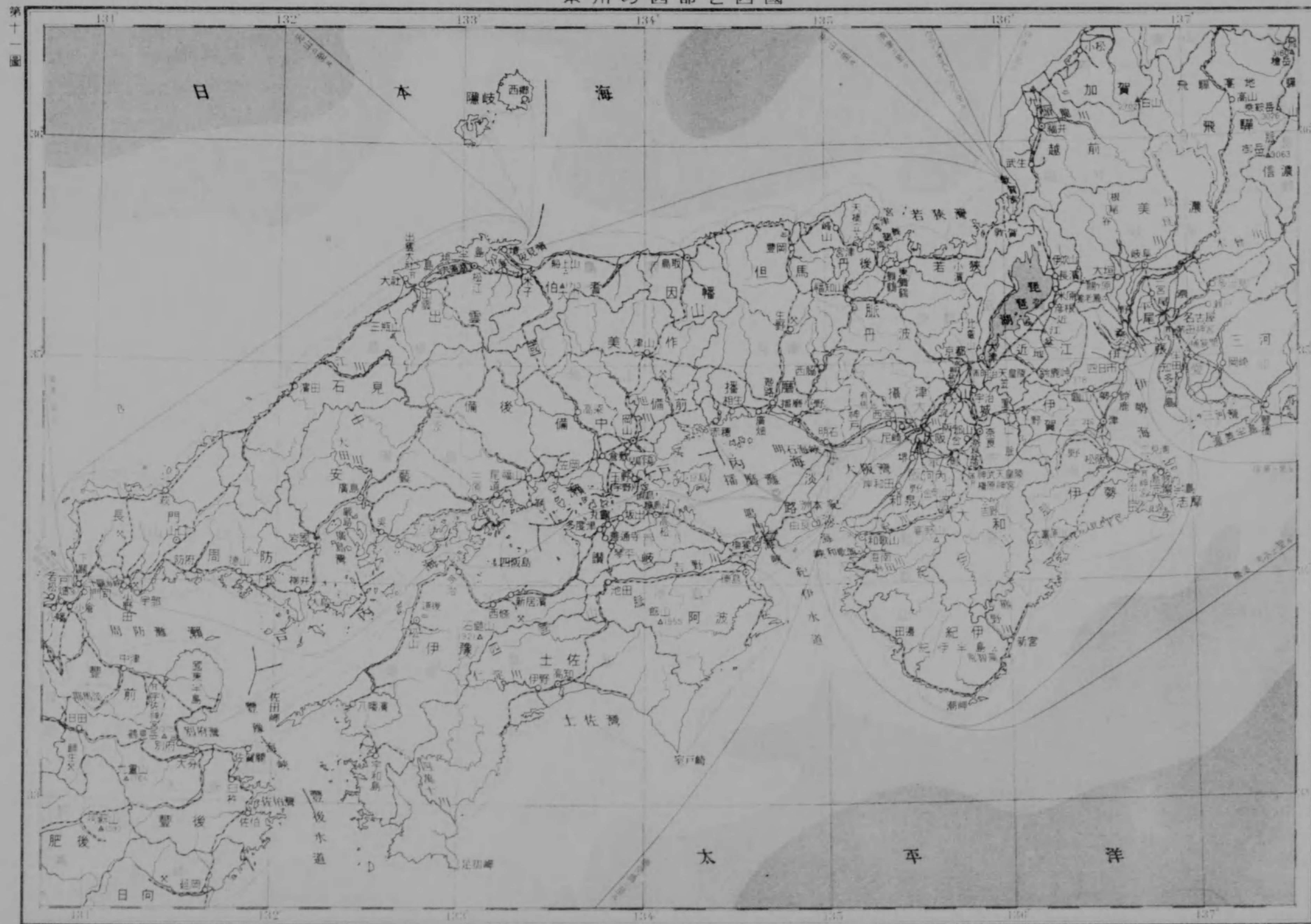


1:2 000 000 0 10 20 30 40 50 60 70 80 90 100 110 120 km

京都・大阪



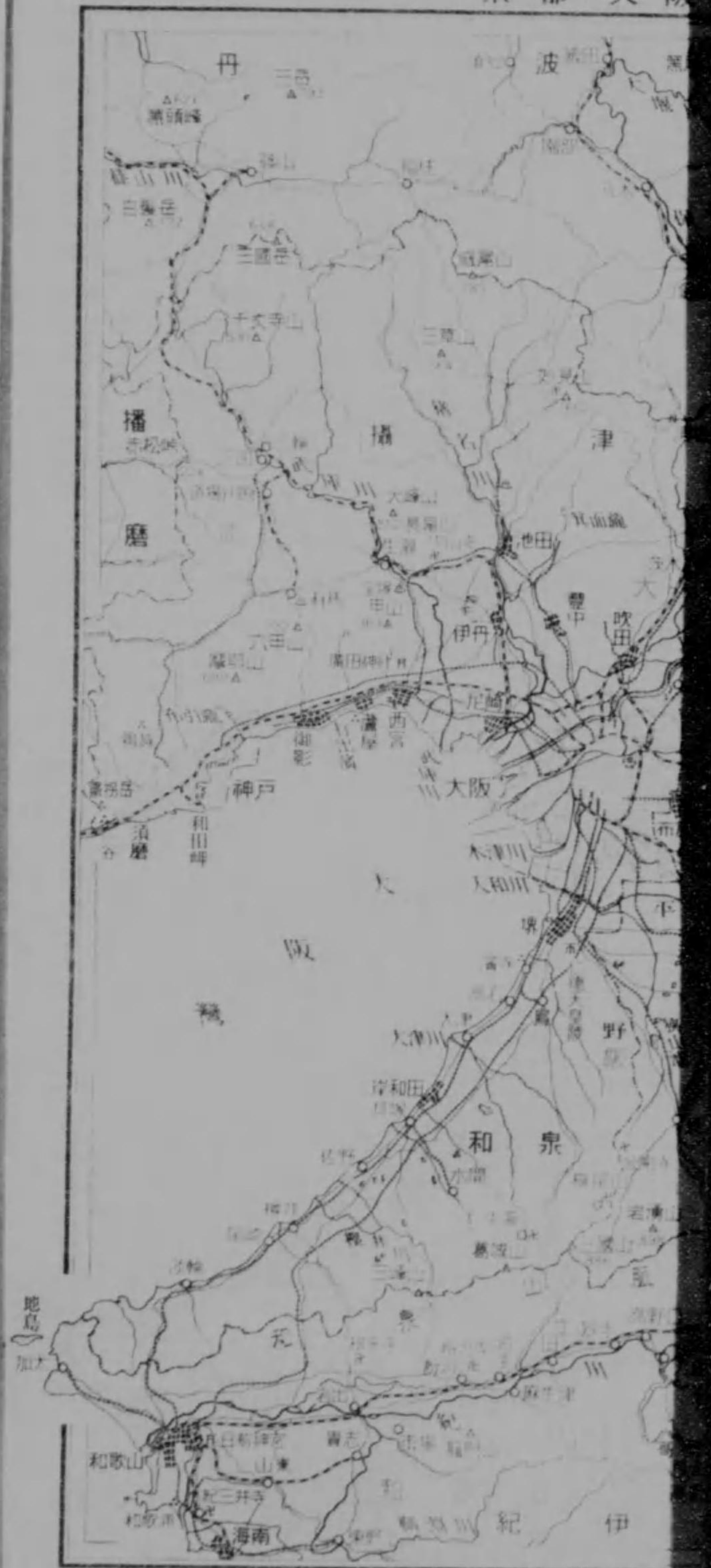
本州の西部と四國



第十一圖

1:2 000 000

京都・大阪



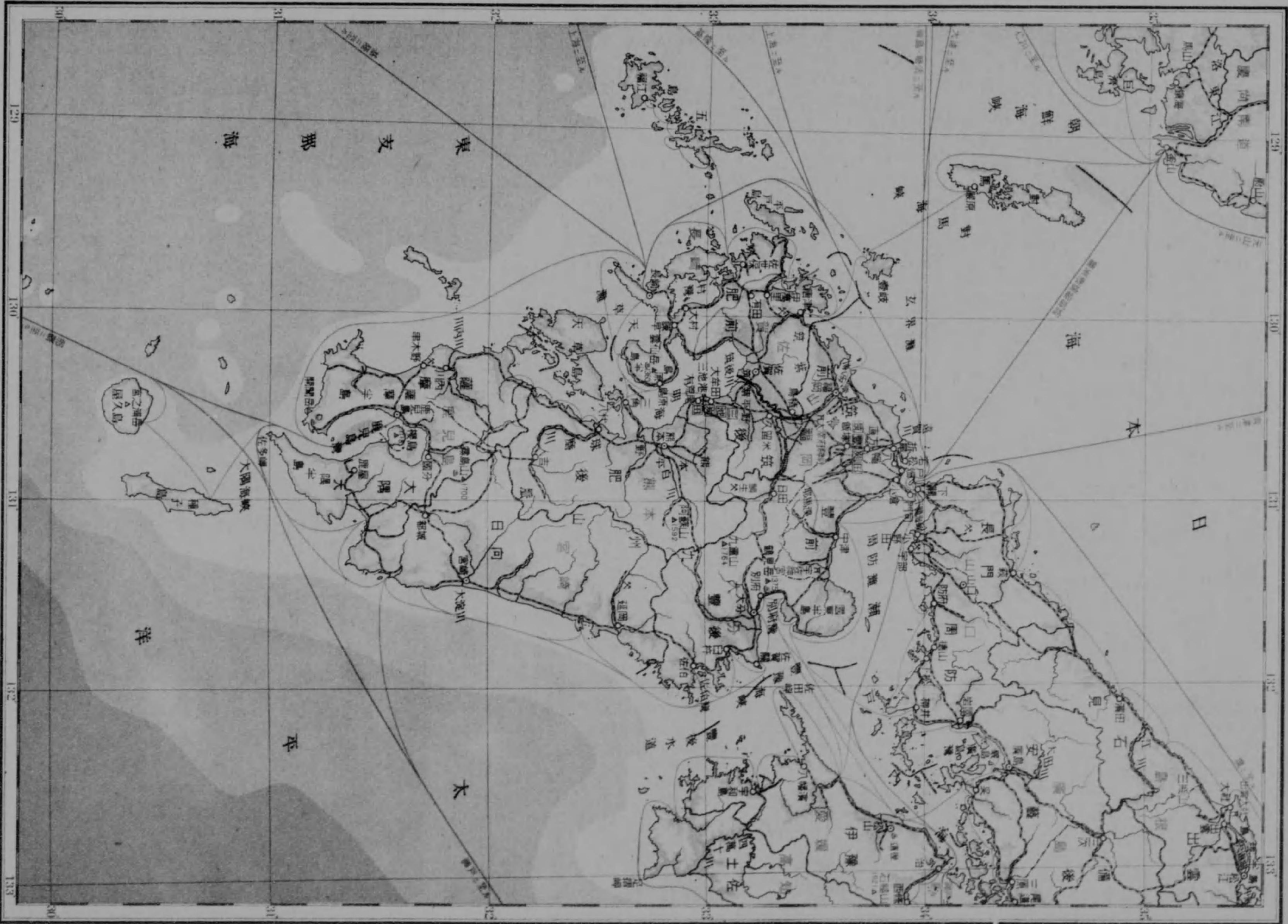


1:2 000 000

0 10 20 30 40 60 km

本州の北東部

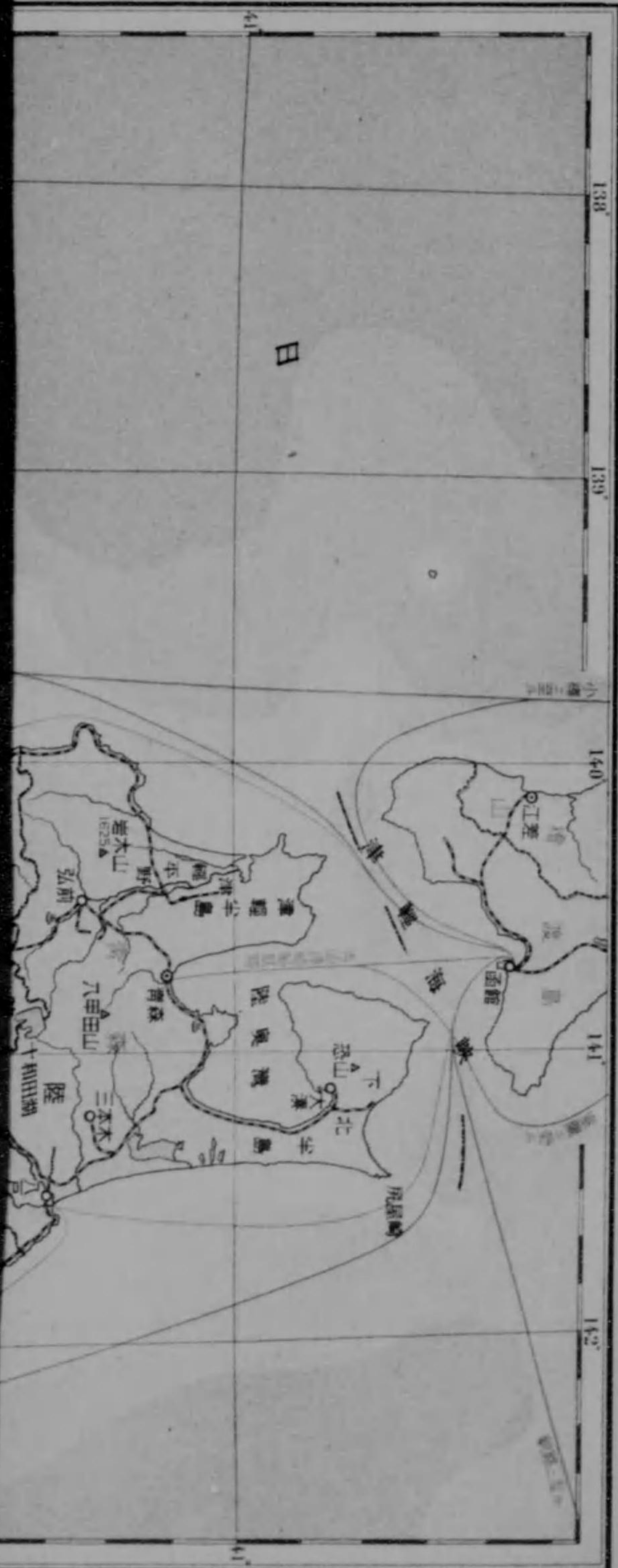




1:2 000 000

0 10 20 30 40 60 120 Km

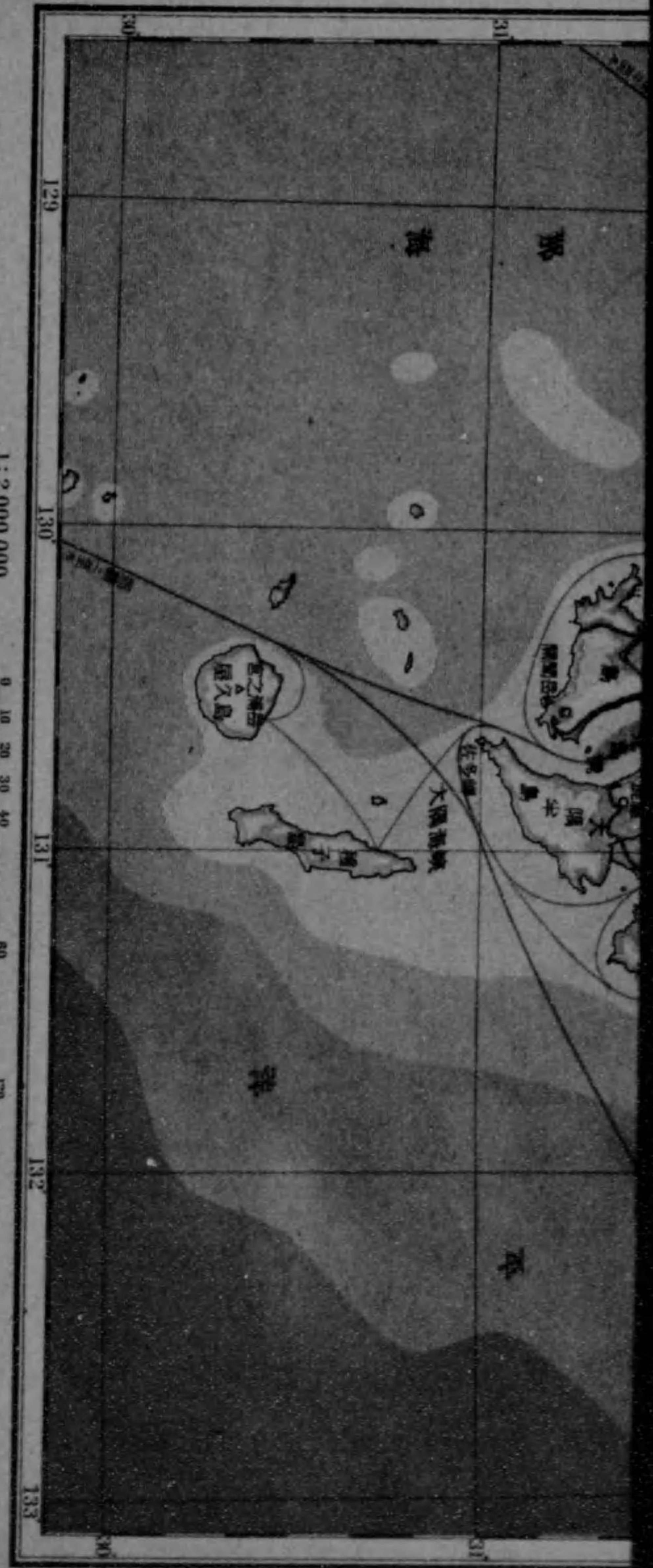
本州の北東部





本州の北東部





本州の北東部



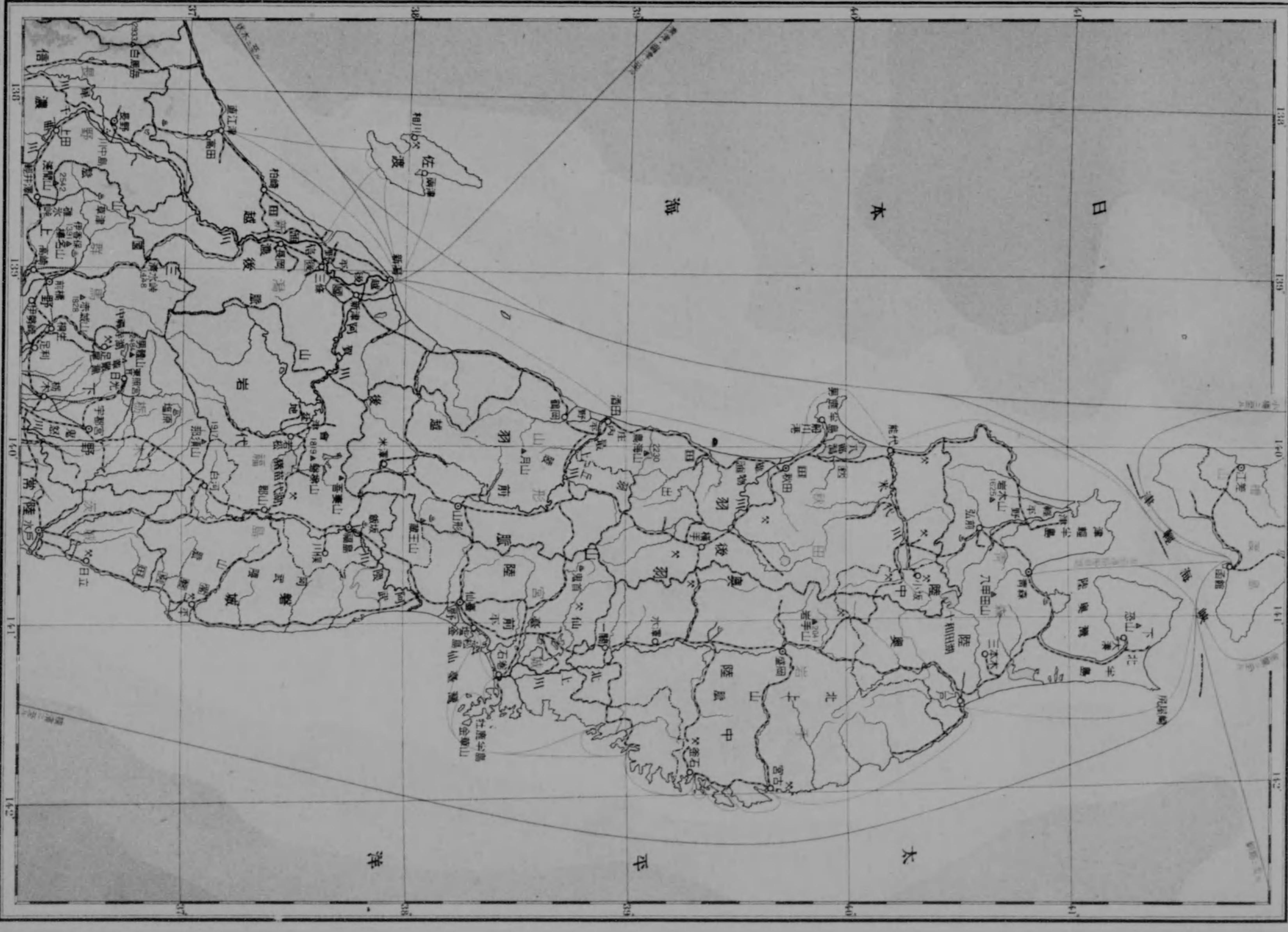
第十山圖

1:2,000,000





本州の北東部



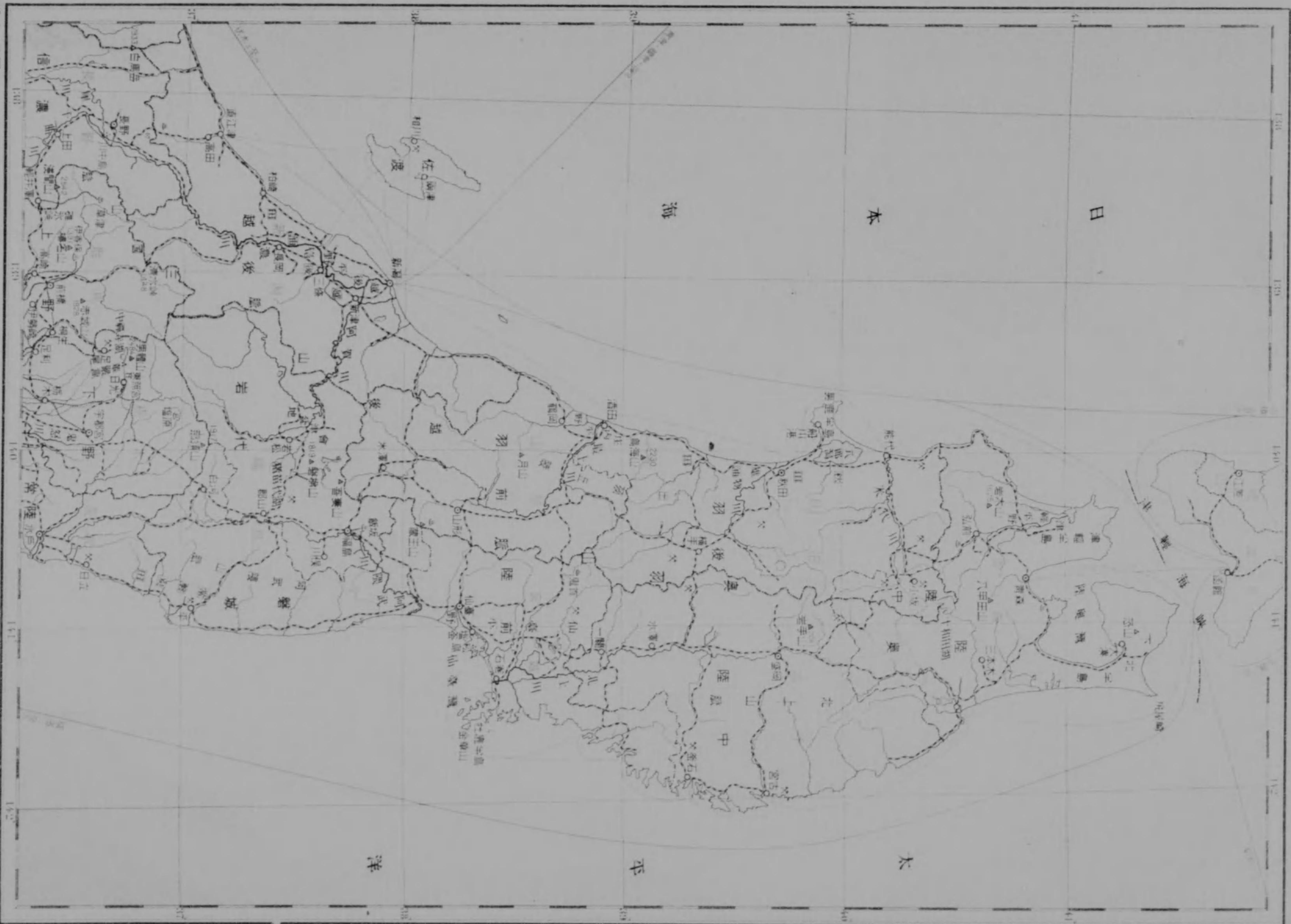
第十川圖

1 : 2 000 000

0 10 20 30 40 60 120 Km



本州の北東部



第十一回

1:2,000,000

0 10 20 30 40 50 60 70 80 90 100 Km



朝鮮之關東州

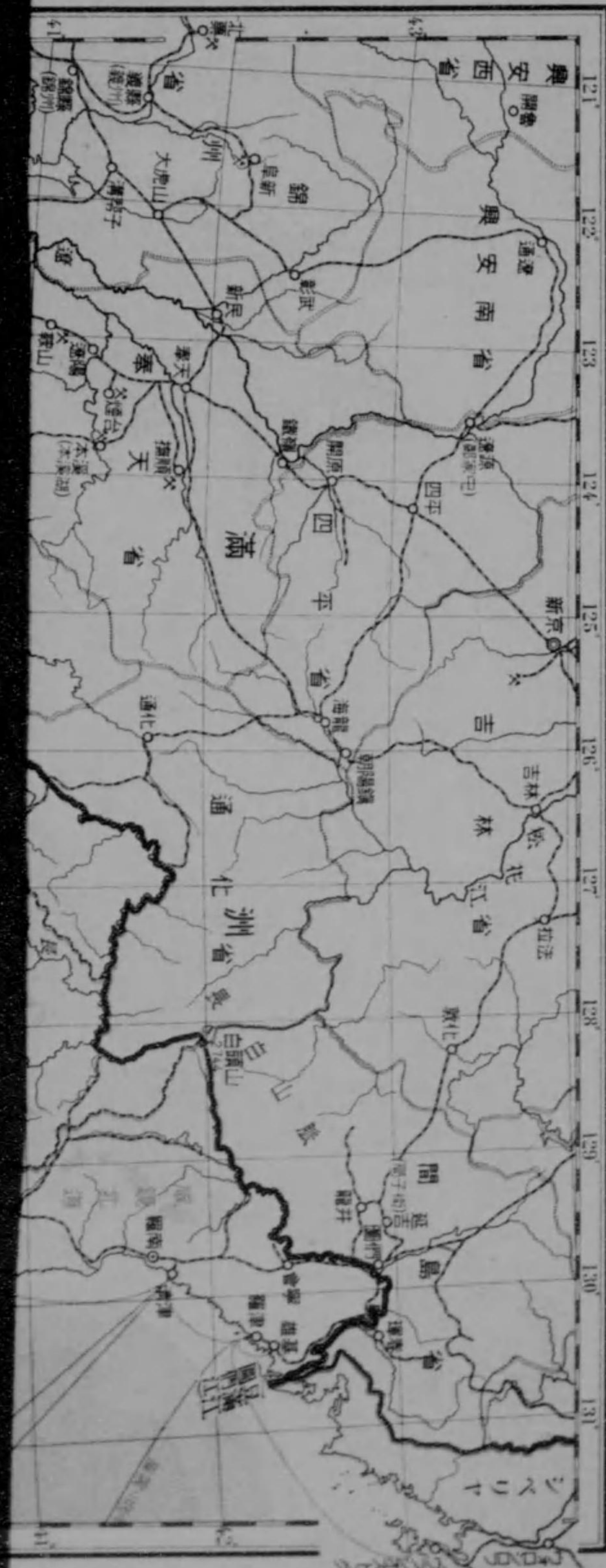


北海道と樺太

1:3000000 0 40 80 120 160 km

第十四圖

● 北海道所在地
○ 支那所在地
—— 支那界



北海道と樺太



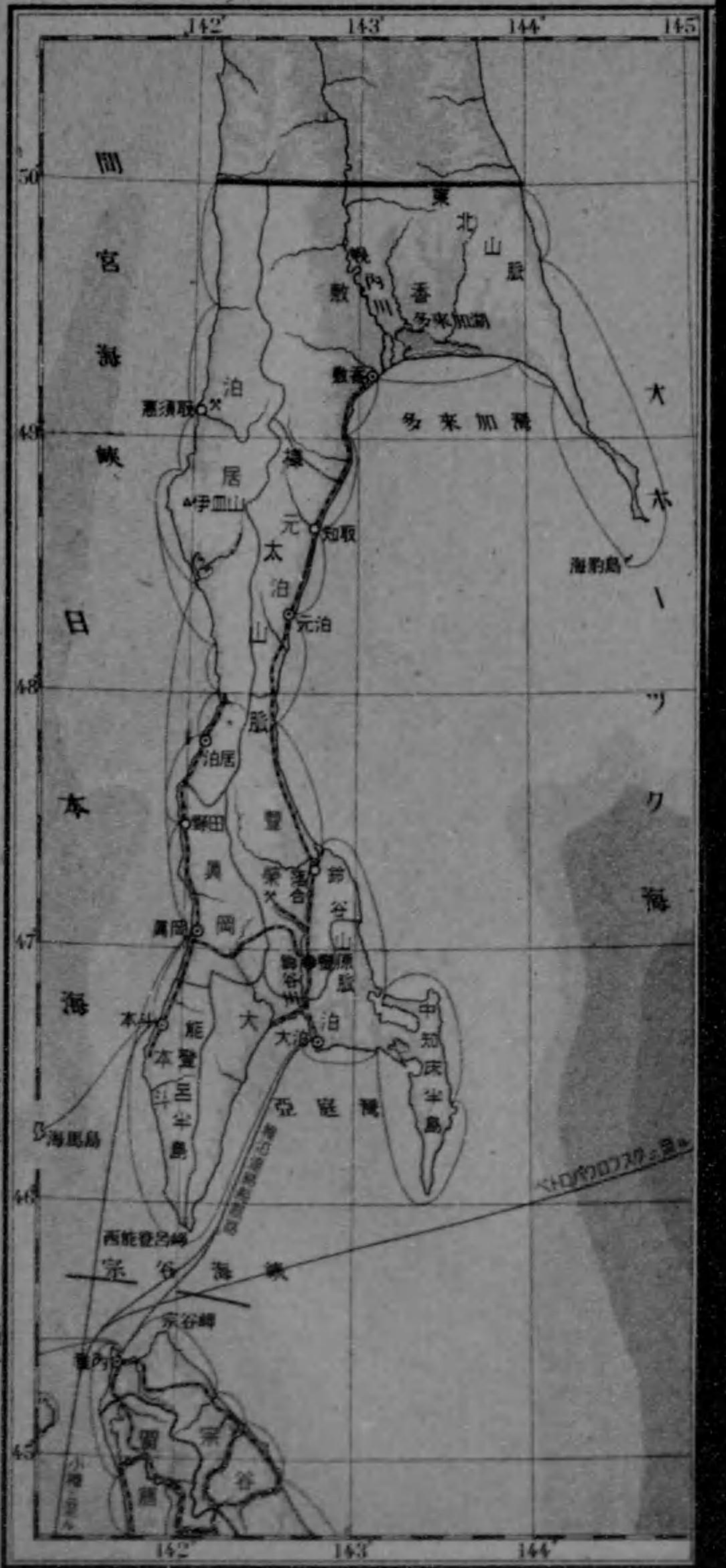
1:3000000 0 40 80 120 160 km



北海道と樺太



1:5,000,000



朝鮮之關東州

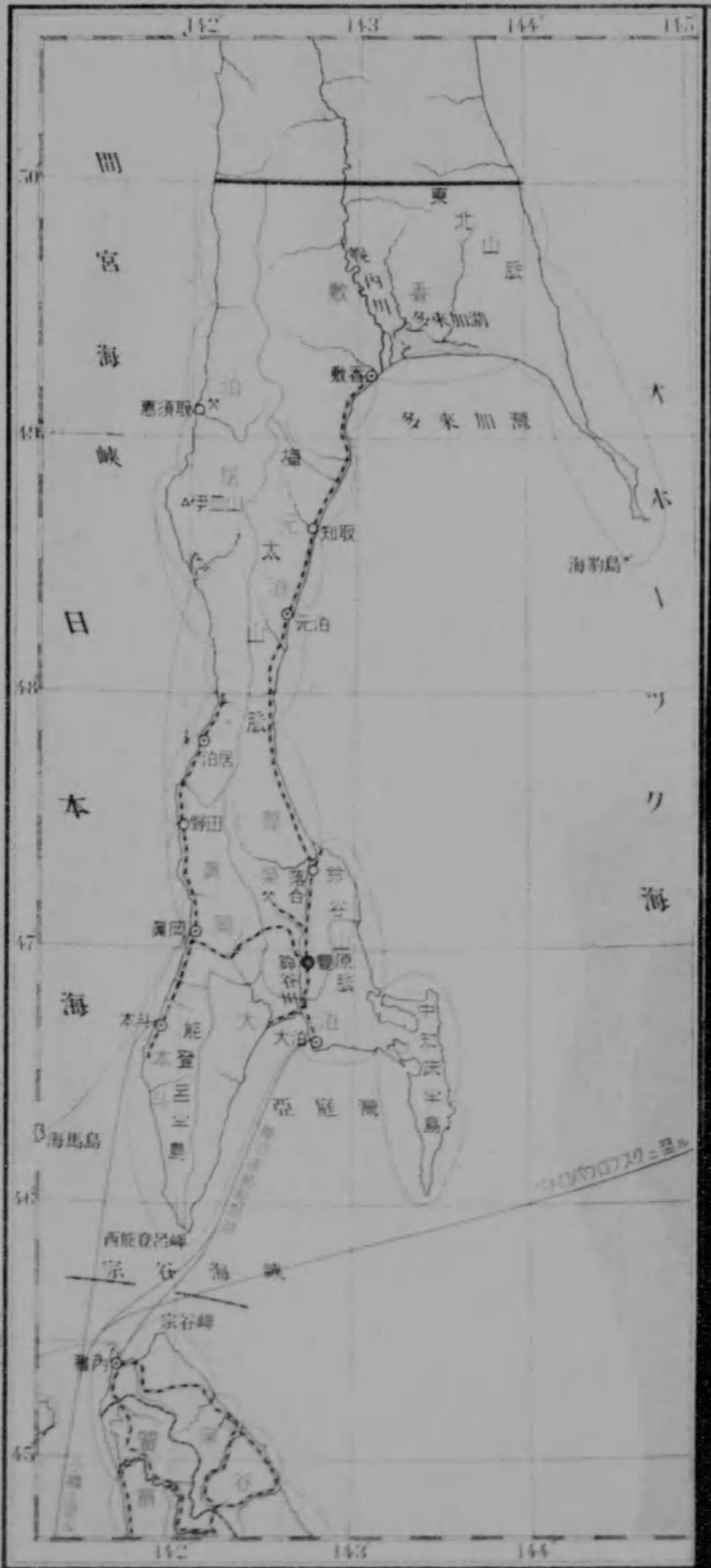


關東州之朝鮮

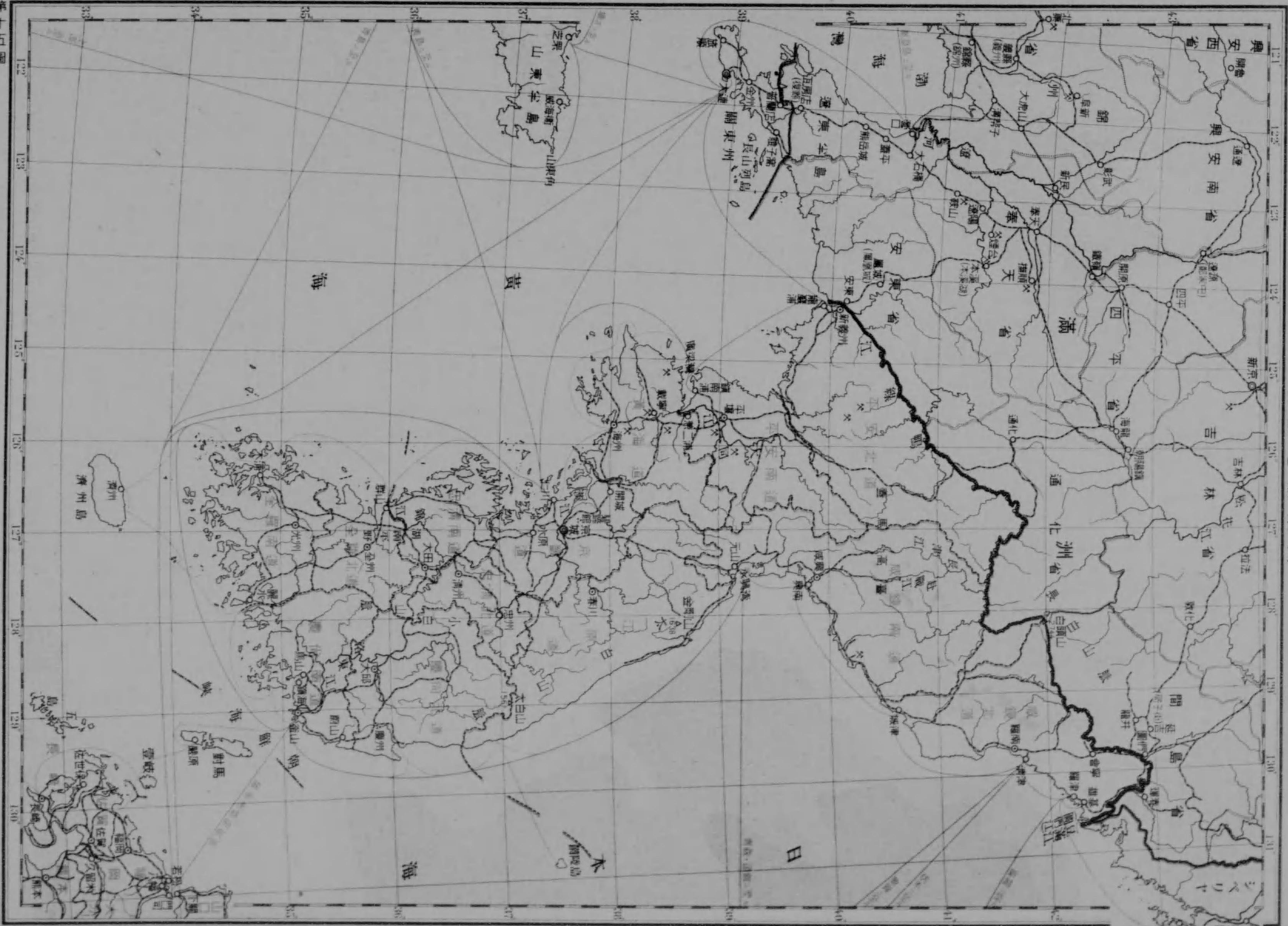
1 : 4 000 000

0 50 100 150 km

第十頁



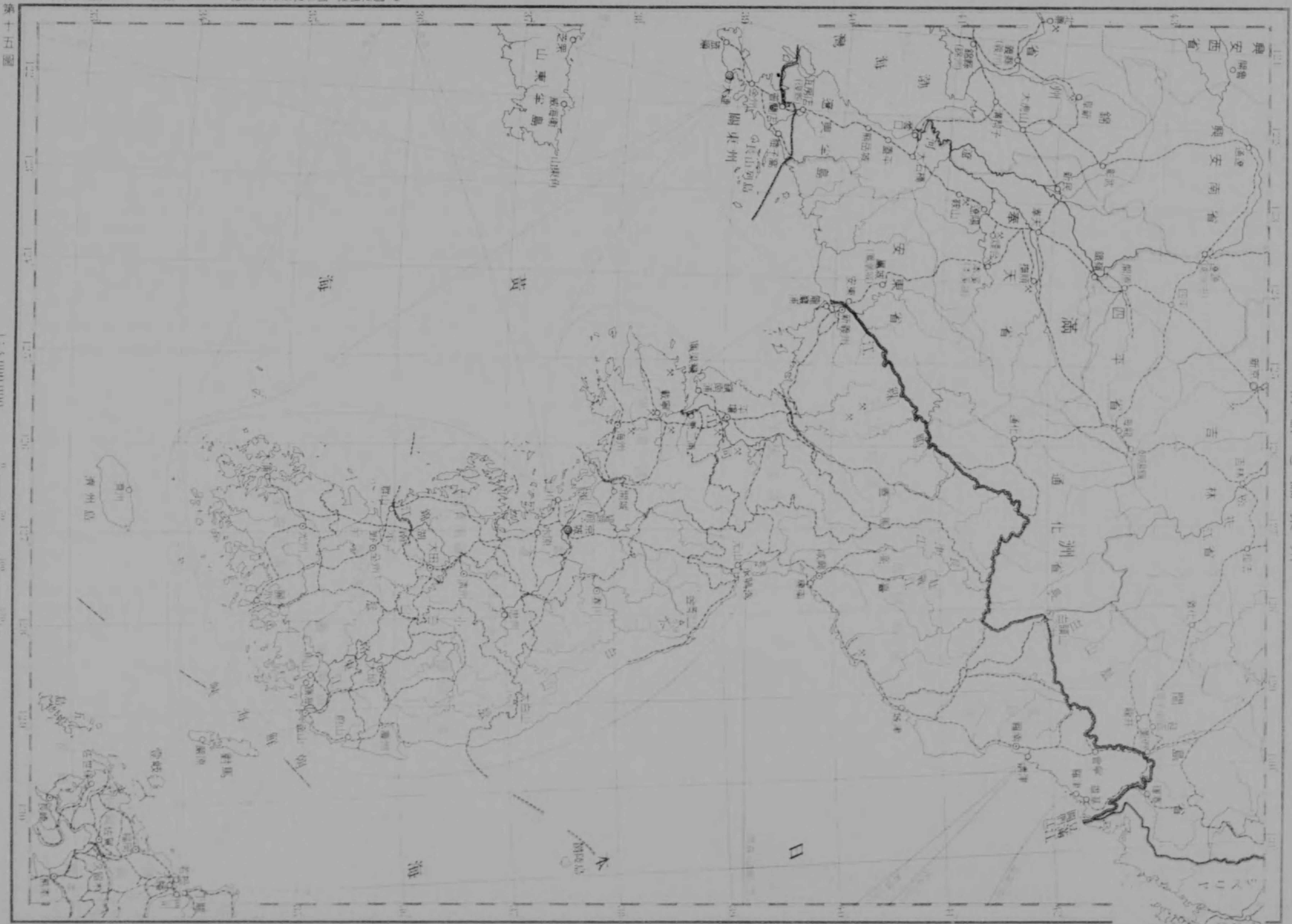
朝鮮之關東州



關東州總領事府所在地



朝鮮之關東州



● 關東州總督府所在地 ○ 道廳所在地
 - - - - - 道界



● 臺灣總督府所在地 ● 州廳所在地

1:21 000 000

0 40 80 160 m



● 臺灣總督府所在地 ○ 州廳所在地

1:3 000 000

0 40 80 160 Miles



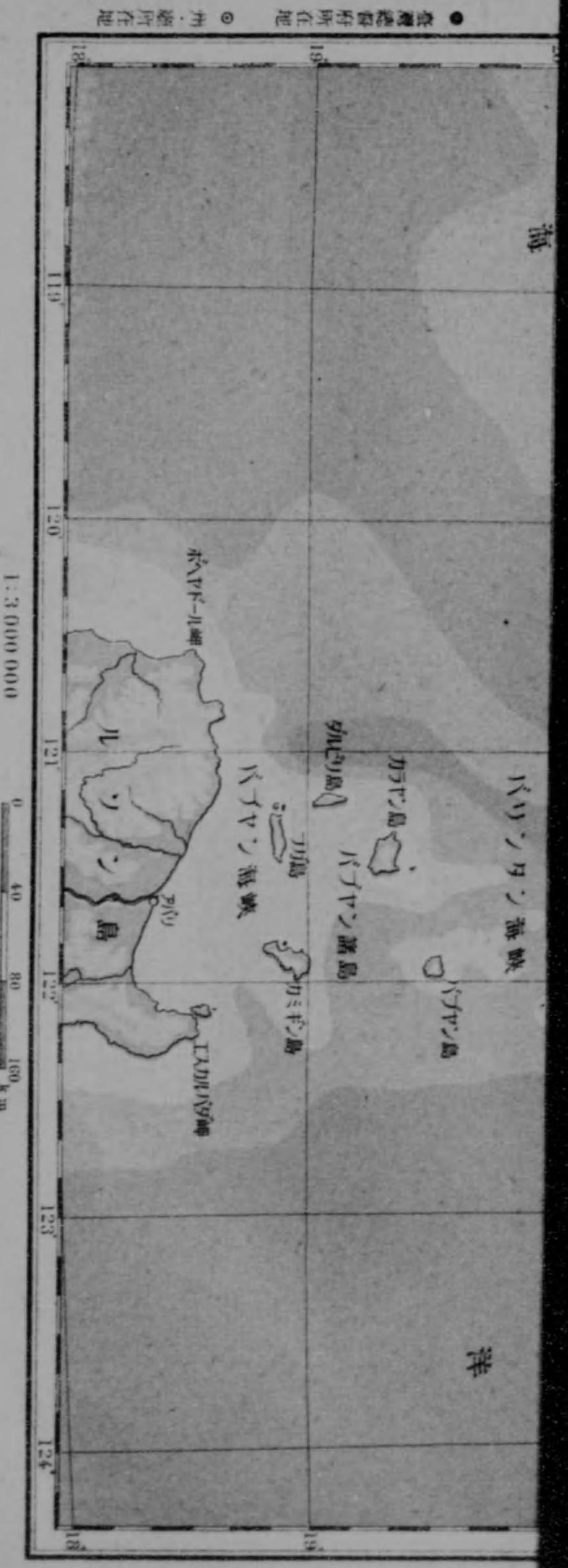
● 臺灣總督府所在地 ○ 重要商埠

1:3,000,000

0 50 100 150 200 250 300 350 400 450 500 550 600 650 700 750 800 850 900 950 1000 1050 1100 1150 1200 1250

118° 119° 120° 121° 122° 123° 124°

23° 24° 25° 26° 27° 28° 29° 30°



昭和十九年五月六日修正印刷
 昭和十九年五月九日修正發行
 昭和十九年五月十日翻刻印刷
 昭和十九年五月二十八日翻刻發行

初等科地理附圖上 第五學年用
 定價金參拾五錢

本地圖ハ昭和十八年二月十二日
 陸軍省ト協議済

著作權所有 文部省




昭和十九年五月十日
 文部省検査済

大阪市西成區津守町五百九十六番地ノ四
 翻刻發行 兼印刷者 大阪書籍株式會社
 代表者 中井利正
 印刷所 大阪書籍株式會社工場

發行所 大阪書籍株式會社

272.1
 46



2725
46

