

86


551



地理教科書附圖


卷下

腦永鍊五郎著

全港
聯合出版圖書







亞細亞



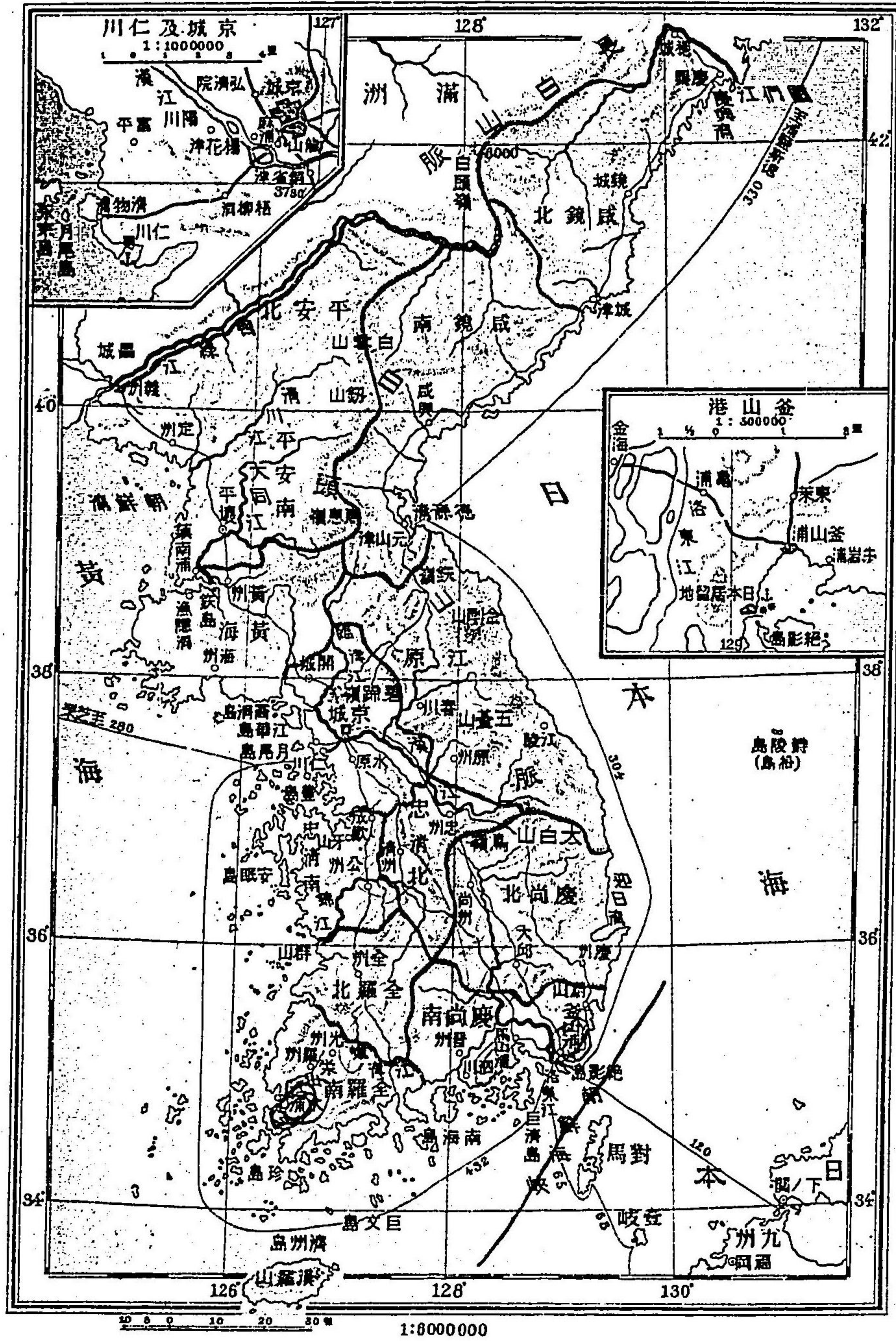
上以尺十五百六 上以尺十五百六十一 上以尺十五百九千四

1 : 50000000

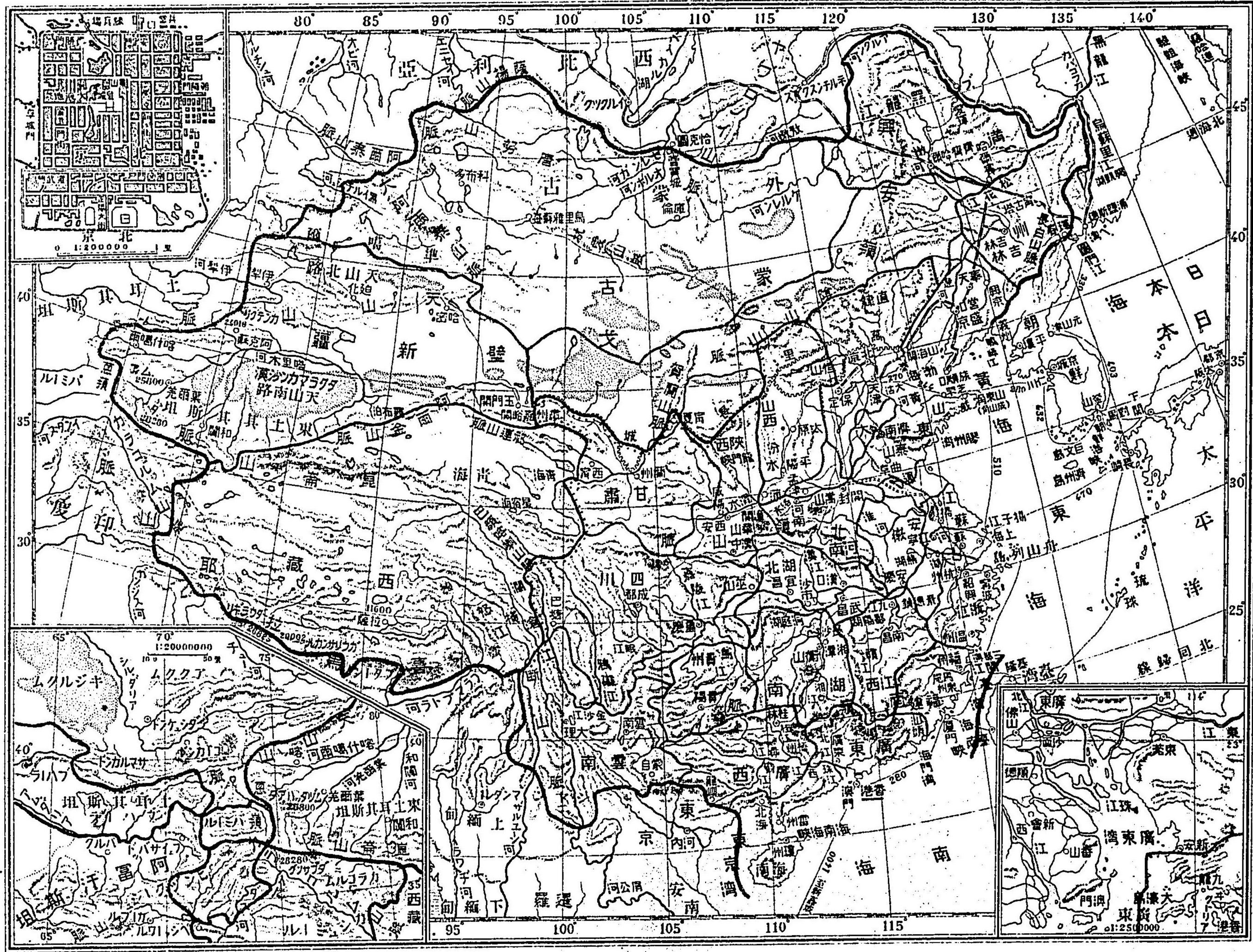
100 50 0 100 200 300 400 500 600

上以尋百二 上以尋千二

鮮朝



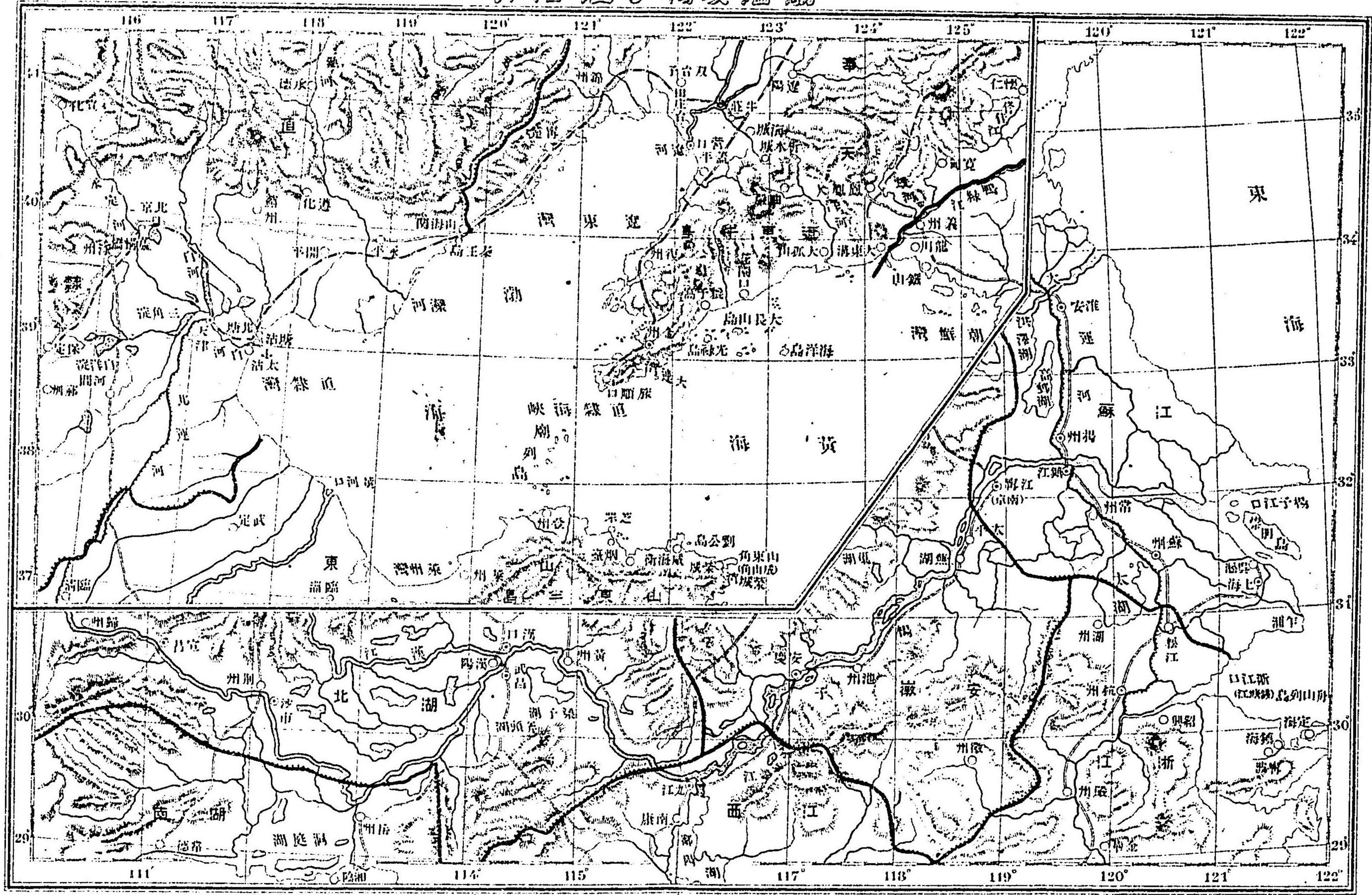
支那



0 50 100 150 200 里

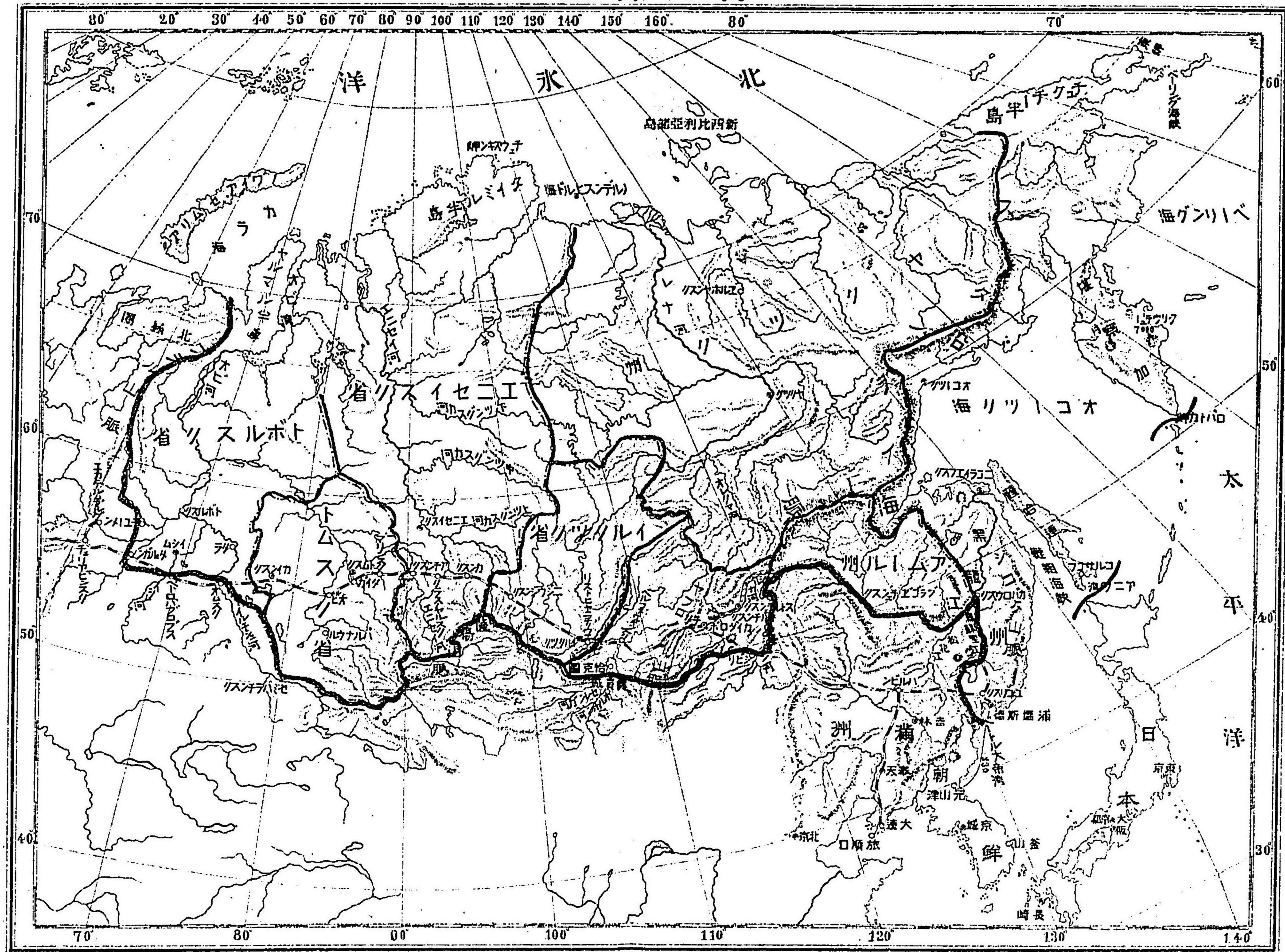
1:25000000

渤海及扬子江沿岸



1:5,000,000

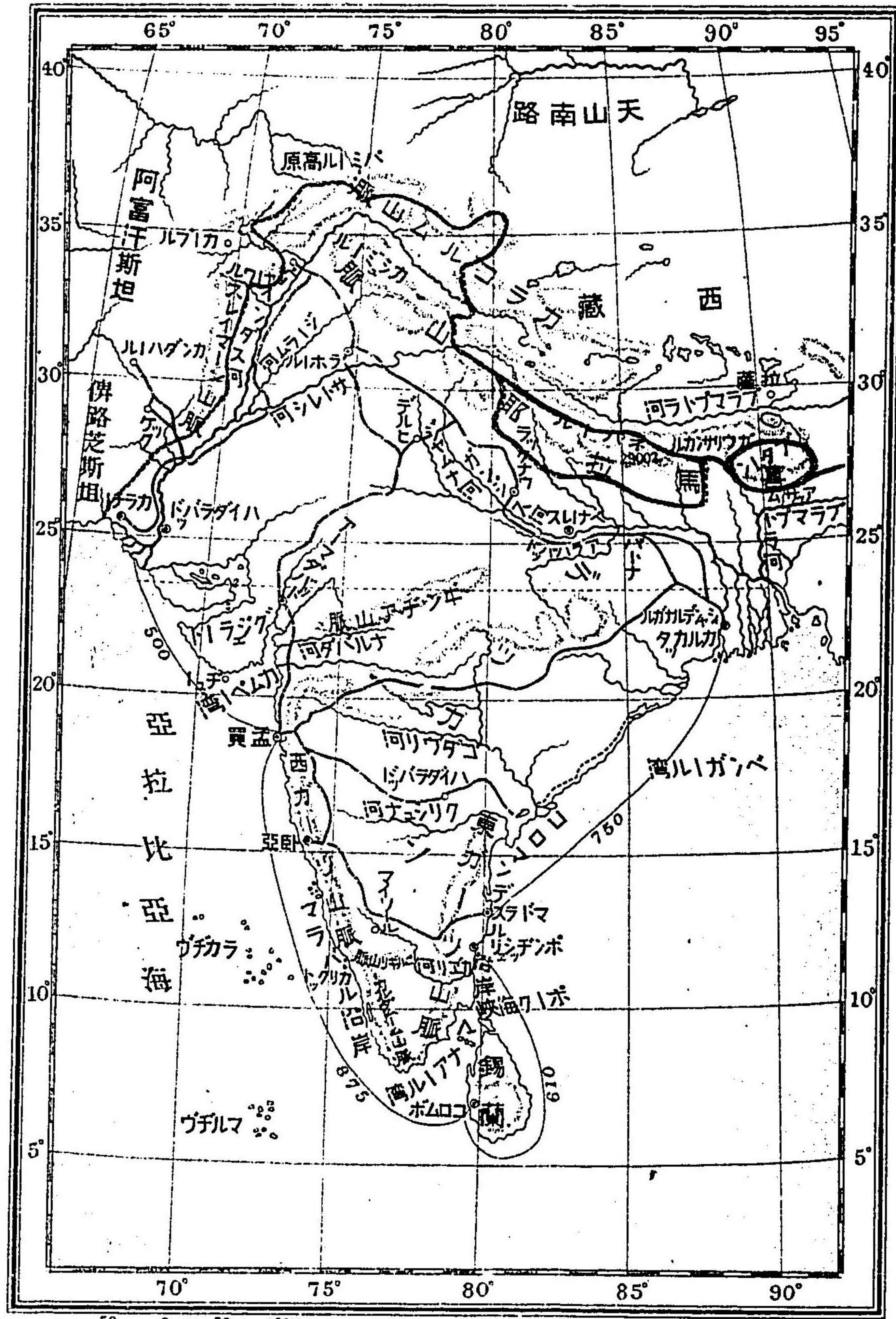
西比利亚



0 50 100 150 200 250

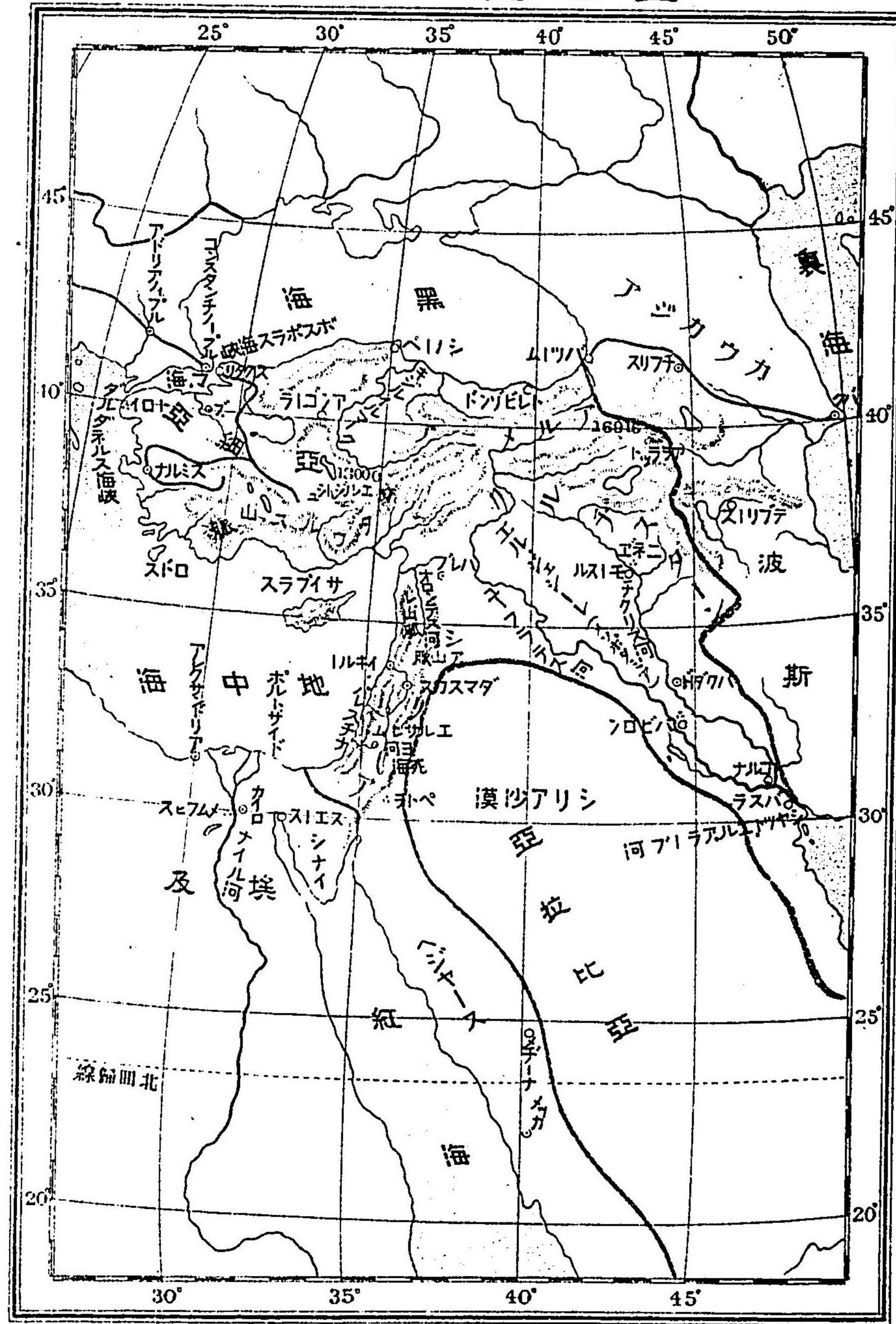
1:30 000 000

印度



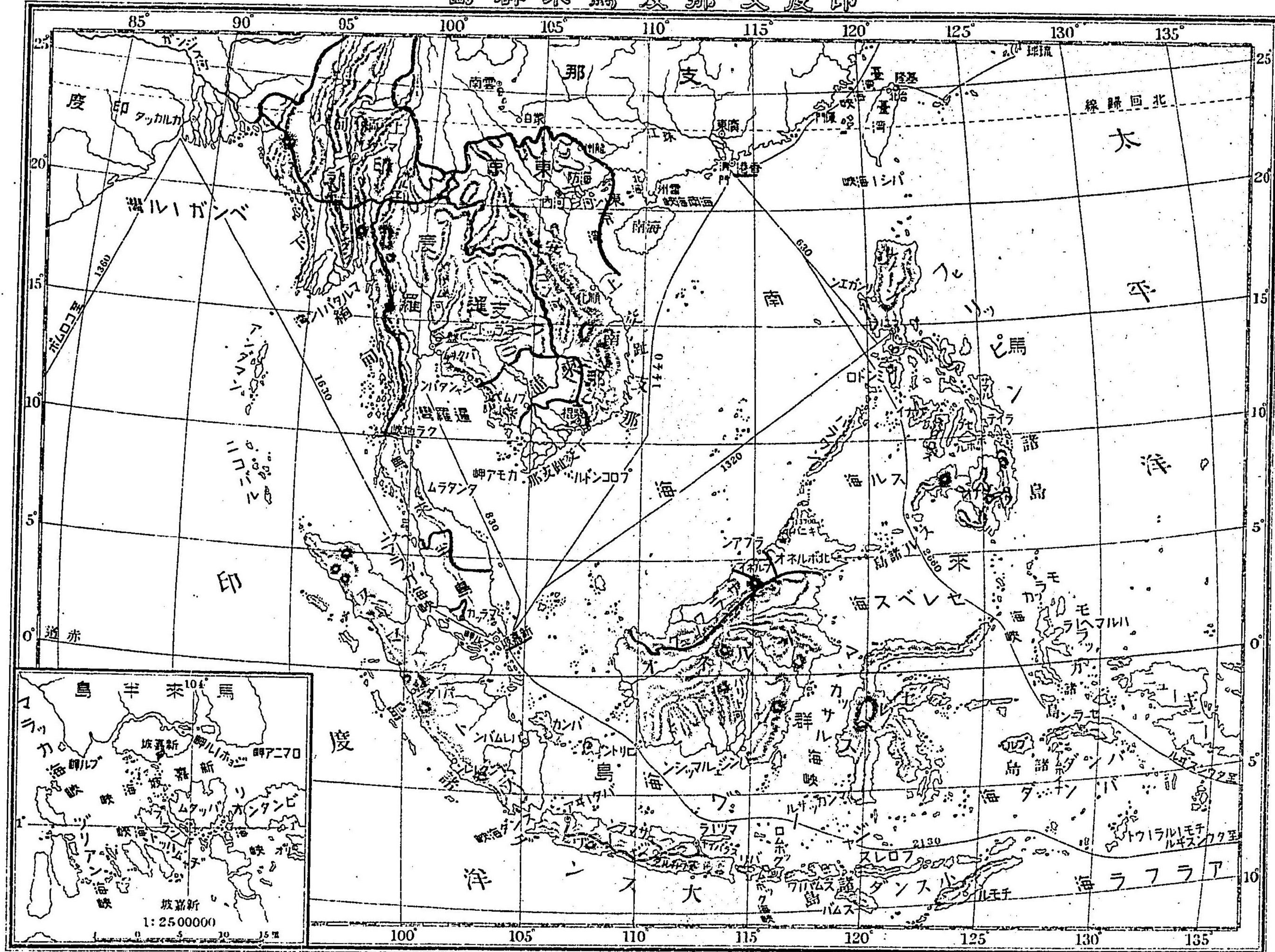
50 0 50 100 1:25000000

其耳土亞細亞



50 0 50 100 1 : 20000000

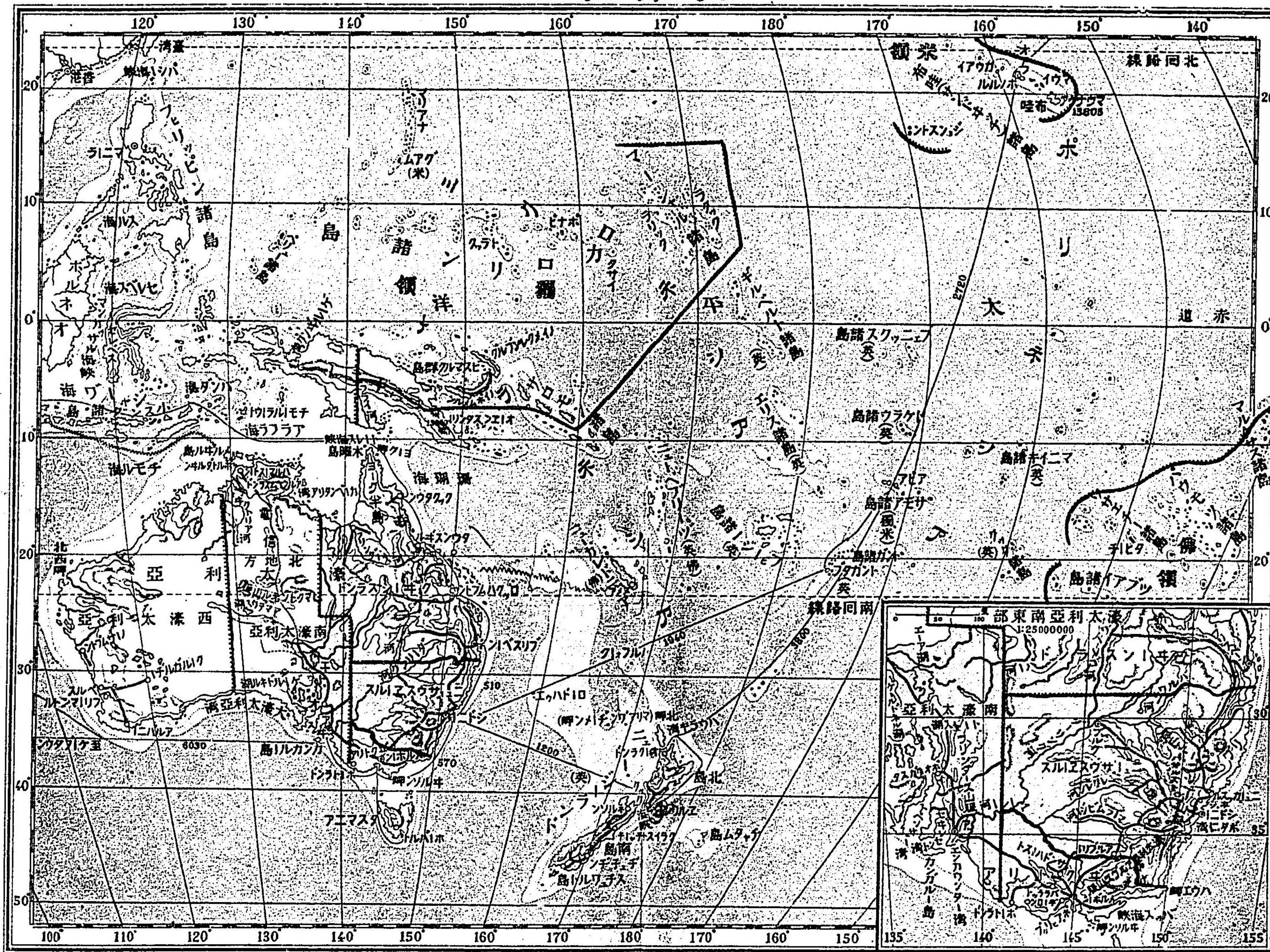
印度支那及馬來羣島



1:2500000

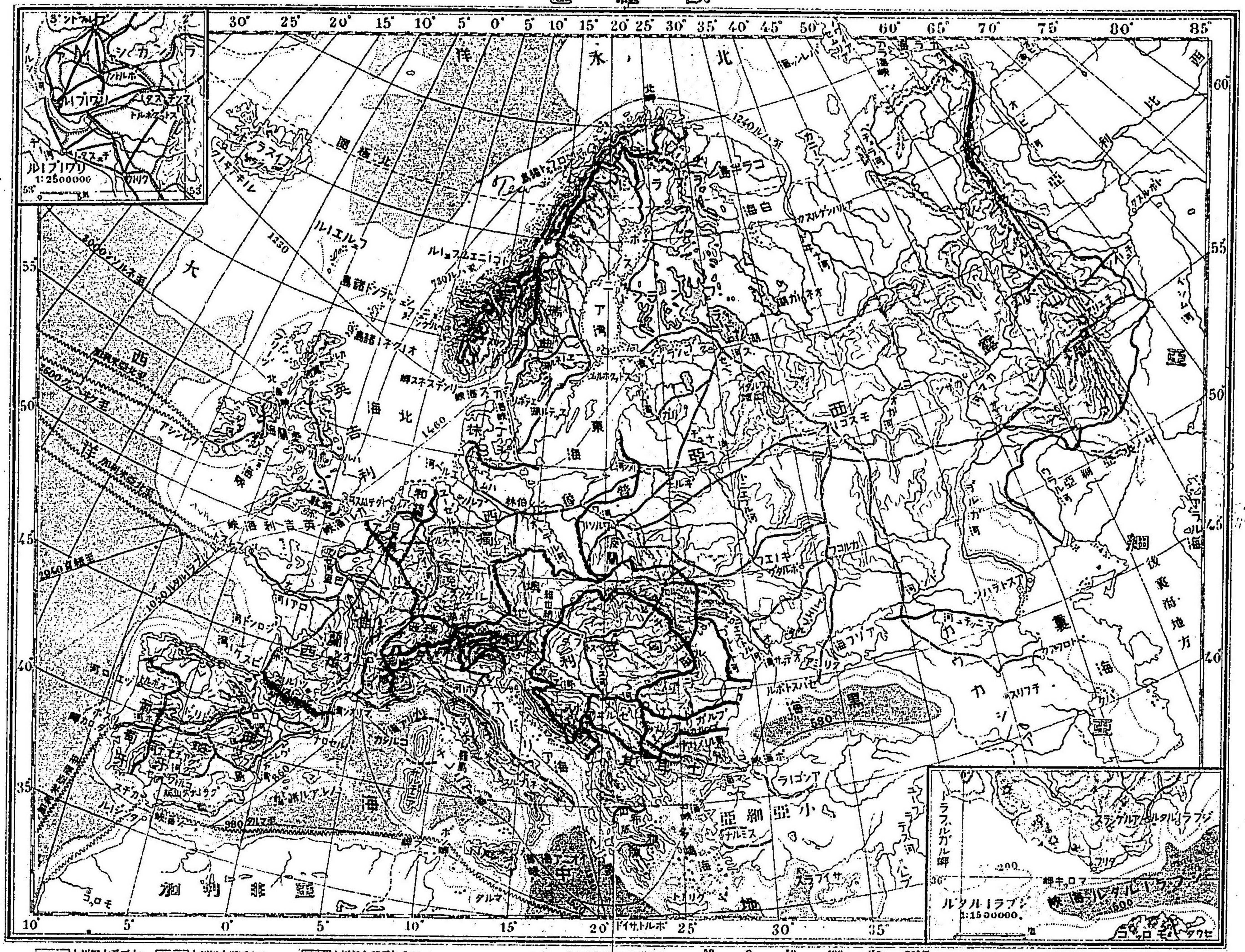
1:25 000 000

太平洋洲



上以尺十五百六 上以尺十五百六千一 上以尺十五百九千四 1:50000000 上以尺百二 上以尺千二

歐羅巴



上以尺十五百六 上以尺十五百六千 上以尺十五百九千四

1:2500000

0 50 100 150 200

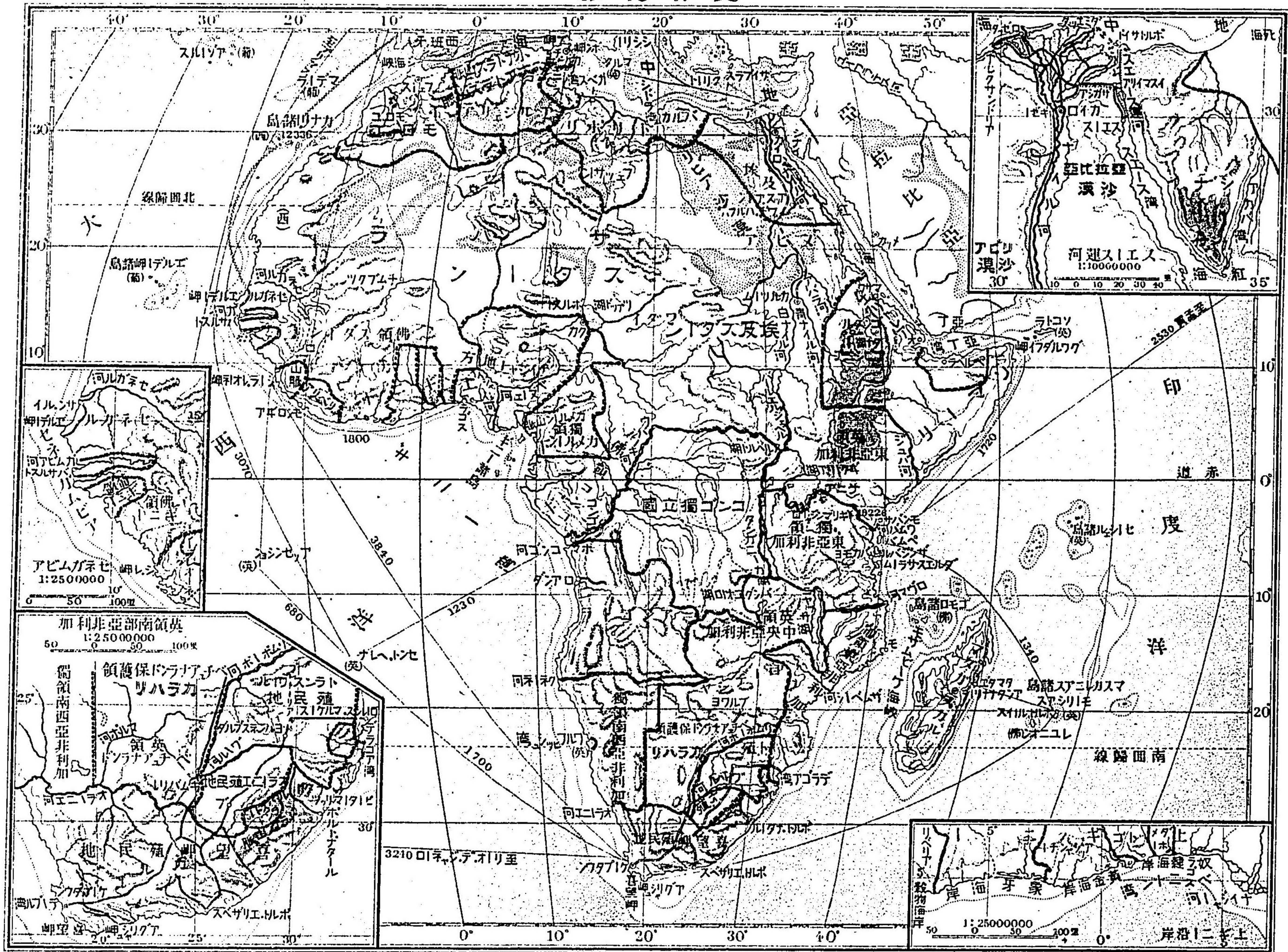
上以尺百二 上以尺百二

歐羅巴中部



1 : 1000000

加 利 非 亞

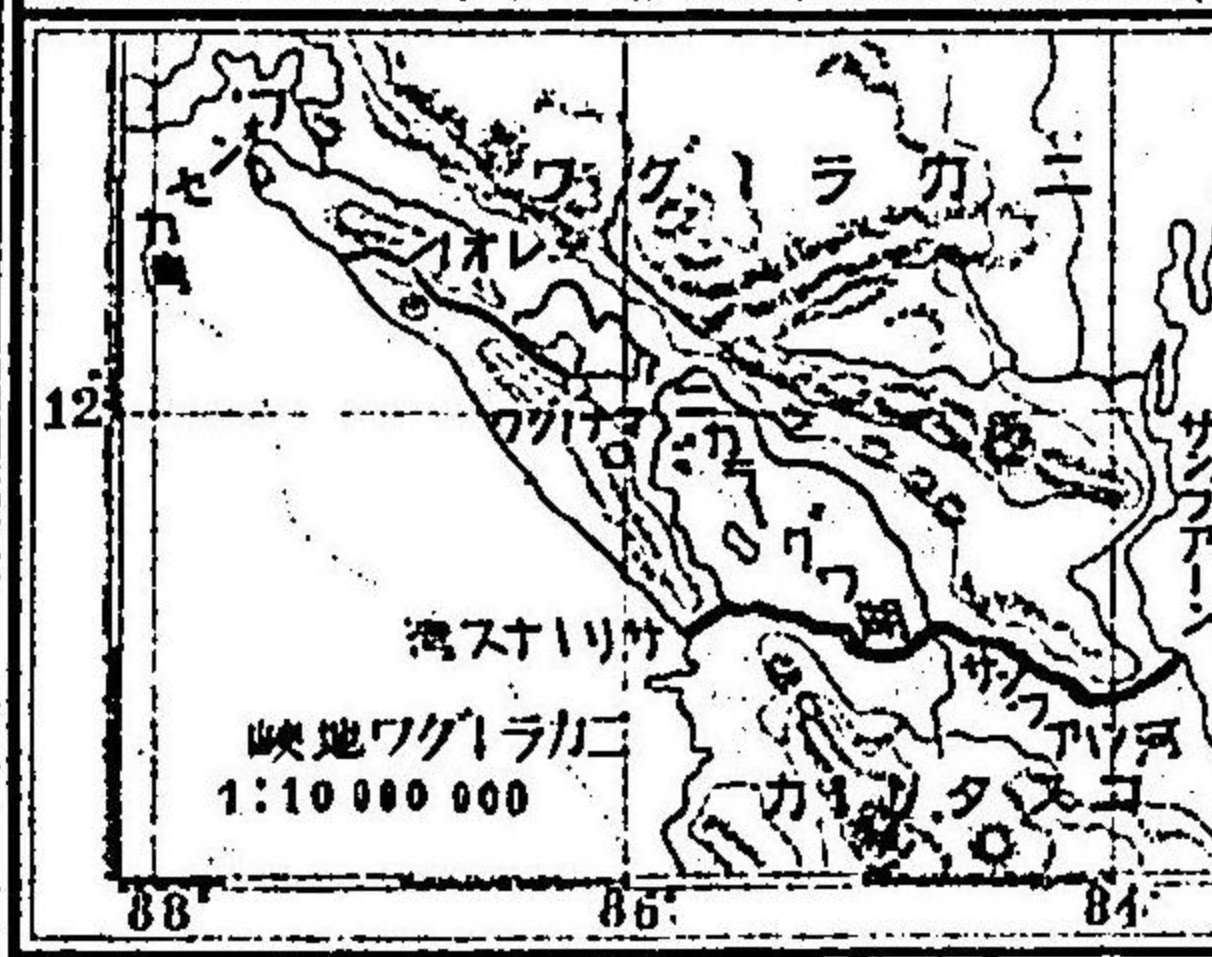
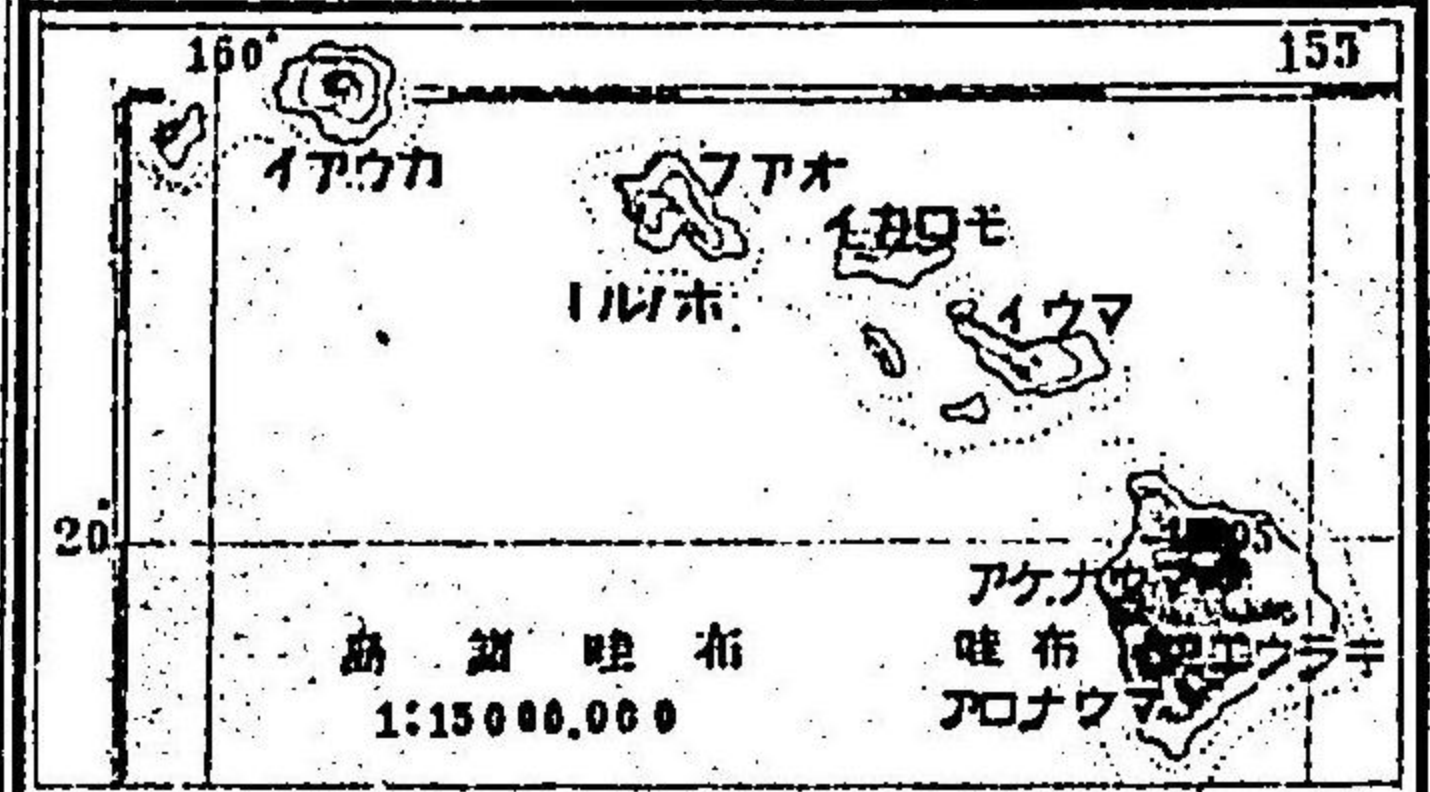
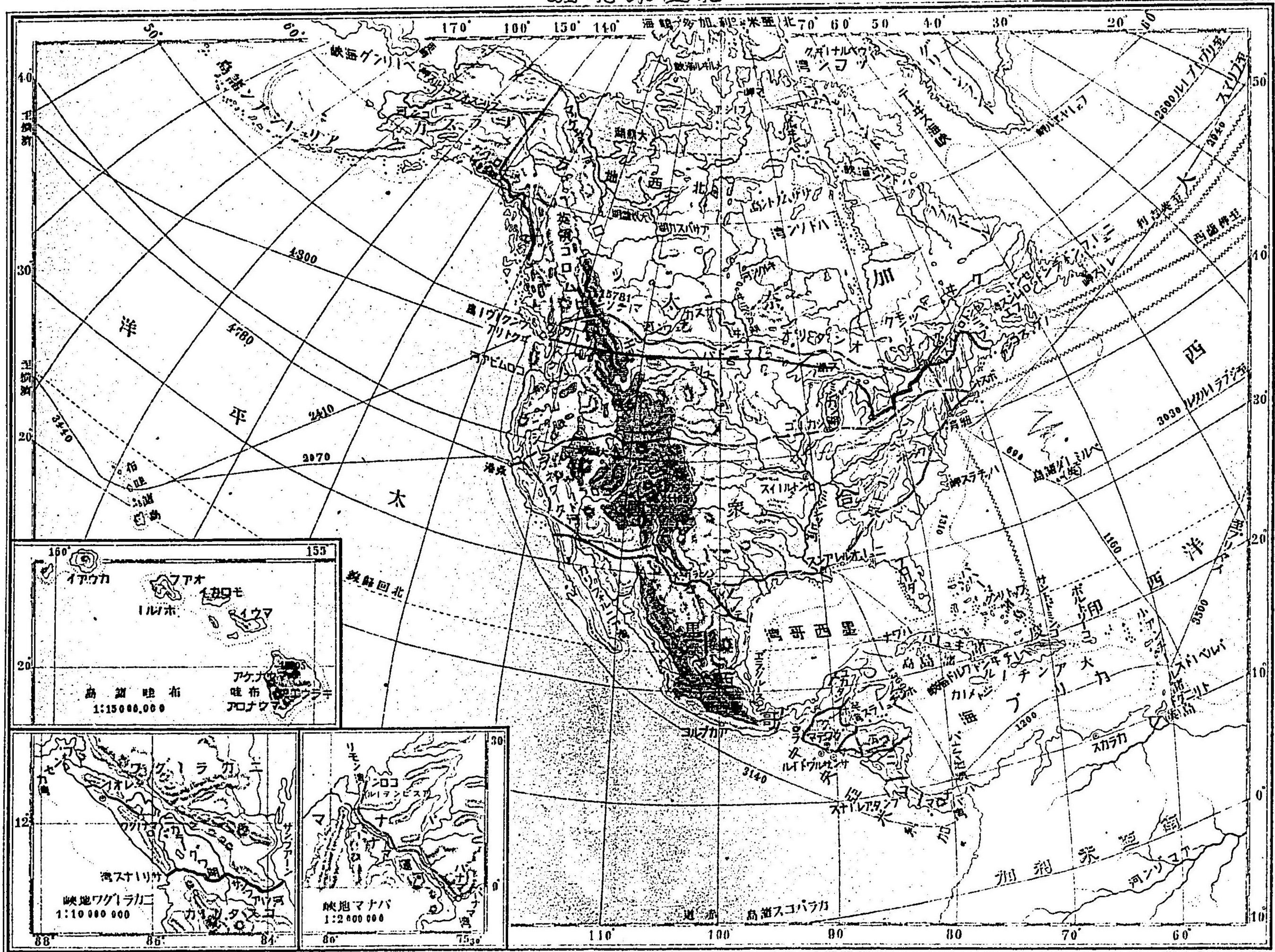


上以尺十五百六 上以尺十五百六十一 上以尺十五百九十四

1 : 5000000

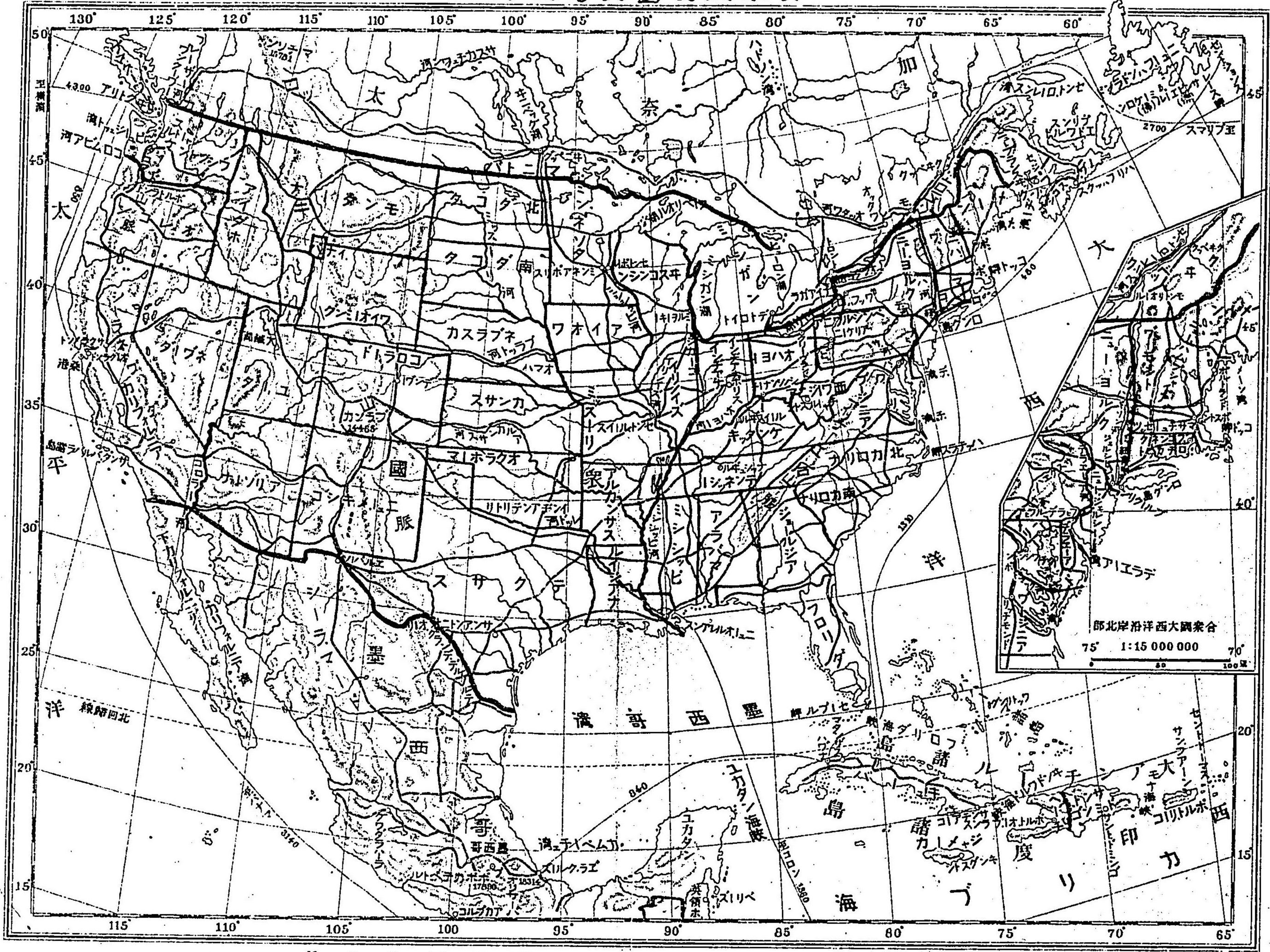
100 50 0 100 200 300 400 500 上以百二 上以千二

加 利 未 亞 北



上以尺十五百六
 上以尺十五百六千一
 上以尺十五百九千四
 1 : 50 000 000
 100 50 0 100 300 400 500M
 上以寸百二
 上以寸千二

部北哥西墨及國衆合

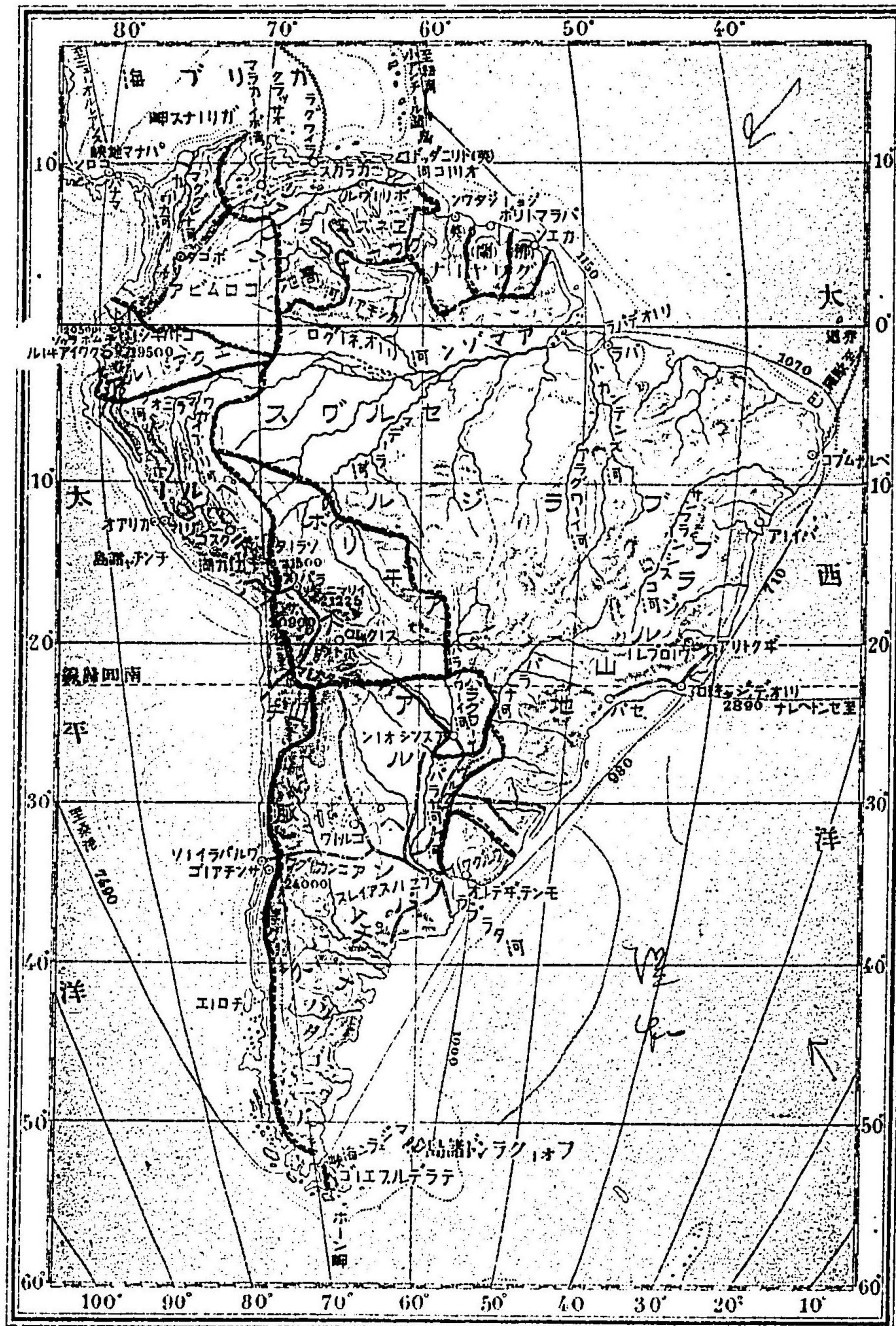


部北岸洋西大國衆合

1:15 000 000

1:25 000 000

加利采亞南



1:50000000 50 0 100 200 300 里

日本国
 日本国
 日本国
 以上千二
 以上千二

明治三十六年二月十日印刷
明治三十六年二月十三日發行

地理教科書附圖

定價下卷金六拾五錢

著者 脇水鐵五郎

發行者兼 金港堂書籍株式會社
東京市日本橋區本町三丁目十七番地

代表者 右社長 原亮一郎
東京市下谷區龍泉寺町四百十四番地

印刷所 合資東京國文社
東京市京橋區宗十郎町十五番地

賣捌所 各府縣特約販賣所

不許複製

內國地理小誌 新保磐次氏著

全價 八拾五錢 冊

外國地理小誌 新保磐次氏著

全價 九拾錢 冊

日本中地理 文學士喜田貞吉氏著

全價 五拾五錢 冊
附圖 五拾五錢

外國中地理 文學士幸田成友氏著

全價 壹圓 冊

地文學教科書 理學士山崎直方氏著

全價 八拾錢 冊

76
6
351

