

14. 21-684



1200501163033

14.21

4



始



142

朝鮮河川調查年報

昭和四年度

朝鮮總督府

朝鮮河川調查年報



昭和四年度



朝鮮總督府

發行所寄贈本

發行所寄贈本

14.24-684

朝鮮河川調査年報 (昭和四年度)

目次

第一章 總論

第一 緒言	一
第二 河川調査成績及將來計畫	二

第二章 昭和四年度施行河川調査

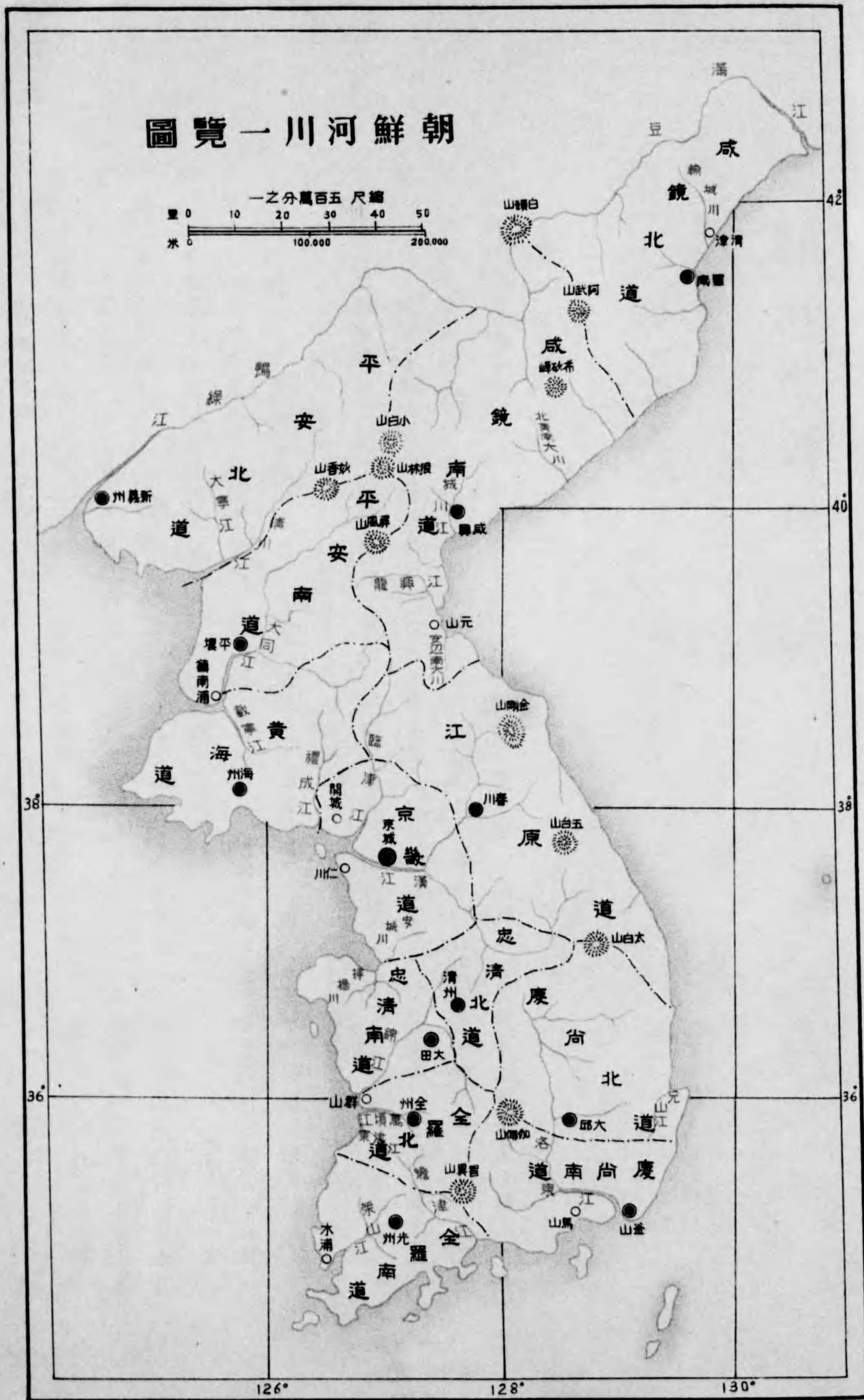
第一 概説	六
第二 測量調査	九
第三 流量調査	一〇
第四 洪水調査	一一
第五 量水標の建設並修繕	一三

附圖

1 河川調査一覽圖	一
朝鮮河川調査年報目次	一

東京市立図書館蔵

朝鮮河川一覽圖



附表

8	洪水被害統計表	第七圖
7	既往最高水位記錄表	第六圖
6	每洪水時最高水位一覽表	第五圖
5	水位總括表	第四圖
4	水位年表	第三圖
3	蒸發量表	第二圖
2	既往最大雨量一覽表	第一圖
1	雨量表	

朝鮮河川調查年報 目次	二
2 昭和四年雨量分布圖	第二圖
3 昭和四年最大日雨量分布圖	第三圖
4 昭和四年豪雨分布圖	第四圖
5 昭和四年遞加月雨量曲線圖	第五圖
6 昭和四年各旬別洪水一覽圖	第六圖
7 昭和四年洪水圖表	第七圖

朝鮮河川調査年報

(昭和四年度)

第一章 總論

第一緒言

朝鮮の河川調査は大正四年以來主要河川に付年々四萬圓の豫算を以て氣象、水位、流量及流域狀況、改修區域等を實測調査せり、其の後大正九年度に至り之が急速調査の必要を認め豫算を年額十五萬圓に増額して改修豫定區域の實測調査を大正十五年度迄に完成の豫定を以て事業の促進を圖りたるも關東震災の影響を受け大正十四年度より豫算を年額五萬圓に削減せられたる爲其の後豫定の功程を擧げ得ざりしも昭和二年度に至りて主要なる改修豫定區域の實測は終了を告げたり

又朝鮮産米増殖計畫に伴ひ治水及水利の施設一日も忽にする能はざるを認め年々應急的治水工事を施し大正十四年度より萬頃江、載寧江の二河川、大正十五年度に至り洛東江、漢江、大同江及龍興江の四河川に對する改修費豫算の成立を見目下繼續實施中なり

顧に朝鮮は古來河川の亂流に任せ洪水の防備に對する施設を缺きたる爲夏季出水の際は忍ち河岸を崩落し沿岸平野に濁水氾濫し美田を失ひ或は人畜を害し村落を浸し其の被害年々莫大にして生命財産の安固を保ち難き状態にありしも河川改修の施行により漸次安定に赴きつゝあり

第二 河川調査成績及將來計畫

河川調査は大正四年度に主要十四河川を選びて之が實測調査を開始したるが昭和二年一月に至り朝鮮河川令の制定發布せられると同時に調査河川の數を二十河川に増加したり以上を要したる調査費總額は壹百十四萬八千五百七十圓九十五錢にして其の内譯左表の如し

自大正四年度 至昭和四年度 河川調査費支出額一覽表

科 目	前 年 度 迄	本 年 度	合 計	摘 要
調査及試験費	1,116,590.00	3,197,690.00	4,314,280.00	
治水調査費	71,570.85	71,570.85	143,141.70	
委任俸	1,910,383.30	1,910,383.30	3,820,766.60	
俸給	3,469,000.00	3,469,000.00	6,938,000.00	
賞與	818,294.37	850,271.70	1,668,566.07	
旅費	2,460,364.00	1,049,970.00	3,510,334.00	
旅費	1,973,036.00	6,345,850.00	8,318,886.00	
旅費	1,095,180.50	2,560,000.00	3,655,180.50	
旅費	3,348,020.00	4,903,680.00	8,251,700.00	
旅費	63,151.90	719,000.00	782,151.90	
旅費	719,000.00	719,000.00	1,438,000.00	
旅費	3,946,720.00	7,374,600.00	11,321,320.00	

觀測物建設及修繕	576,660.00	442,110.00	1,018,770.00	
雜給及雜費	354,205.00	354,205.00	708,410.00	
其	70,971.59	70,971.59	141,943.18	
其他	518,053.00	518,053.00	1,036,106.00	

河川調査事業の最も緊急を要する區域を以て第一期調査とし其の内二千四百餘軒に對しては測量調査の完了に伴ひ改修計畫を樹てたり。昭和四年度迄の調査成績を示せば次表の如し

河川調査成績表 (昭和四年度迄)

河川名	測量		水標設置		流量調査	氣象調査
	既済	未済	既設	未設		
鴨綠江	74	645	7	26	未	14
清江	149	67	13	3	未	8
大同江	508	67	13	3	未	17
禮成江	75	44	5	1	未	3
漢江	254	43	14	3	未	4
安城川	1	55	7	1	未	3
插橋川	1	6	1	1	未	4
錦江	297	6	1	5	未	3
萬頃江	6	6	1	1	未	6
東津江	1	4	3	1	未	6
榮山江	101	47	19	1	未	2

河川名	既調査		未調査		水量標設置		流量調査		氣象調査	
	既	未	既	未	既	未	既	未	既	未
其計	1,241	1,200	自記 1,300	自記 1,200	6	未	1,570	未	35	未
龍安	75	75	自記 1,300	自記 1,200	1	未	2	未	1	未
兄弟	33	33	自記 1,300	自記 1,200	1	未	1	未	1	未
洛東	596	596	自記 1,300	自記 1,200	1	未	1	未	1	未
津江	99	99	自記 1,300	自記 1,200	1	未	1	未	1	未
北青	36	36	自記 1,300	自記 1,200	1	未	1	未	1	未
輪南	16	16	自記 1,300	自記 1,200	1	未	1	未	1	未
豆滿	16	16	自記 1,300	自記 1,200	1	未	1	未	1	未
其他	1	1	自記 1,300	自記 1,200	1	未	1	未	1	未

尙朝鮮開發の根本策を樹立するには第二期調査として一千九百軒の區域に對する調査を要するものにして之に對しては可及的速かに豫算を求め施行する豫定にして其の所要調査費は八十八萬五千七百二十圓の見込なるが其の内譯次表の如し

第二期河川調査費豫算内譯表

河川名	區域調査	延長	調査料	費當	調査費	摘要
清鴨	67	645軒	540,000	258,000,000	361,800,000	
河川						
江江						

大漢	漢同	安插	錦橋	東津	洛東	輪東	豆滿	計
44	44	41	55	61	67	66	51	1,200
540,000	540,000	540,000	540,000	540,000	540,000	540,000	540,000	4,000,000
237,000,000	237,000,000	227,000,000	297,000,000	324,000,000	324,000,000	324,000,000	258,000,000	2,811,000,000
摘要								

調査事項	摘要	經費	従業人員			
			技手	雇員	工夫	計
龍興江、城川江水量水標修繕	龍興江長灘里、薪塘里、郷校坂、高原、島内、城川江五老村水量水標修繕をなす	五二〇九五〇	—	—	—	三
清川江、大同江水量水標修繕	清川江長灘里、大同江順川水量水標修繕をなす	二六九八〇〇	—	—	—	三
禮成江、挿橋川水量水標修繕	禮成江金川、挿橋川九萬、仙掌水量水標修繕をなす	三六六三〇〇	—	—	—	三
洛東江、兄山江水量水標監査	洛東江江倉、臨津河、倭館、倭館、東村、兄山江扶助、大松、南濱、北川口水量水標監査をなす	七八三五〇	—	—	—	一
安城川水量水標高連絡	安城川兩令、平澤、内里、楡花、東青水量水標高連絡をなす	一三八八九〇	—	—	—	二
挿橋川水量水標高連絡	挿橋川九萬、玉琴、仙掌水量水標高連絡をなす	一〇六八二〇	—	—	—	二
挿橋川水量水標高連絡	挿橋川温泉、江清水量水標高連絡をなす	一一九六七〇	—	—	—	二
錦江、洛東江水量水標高連絡	錦江懷徳、洛東江安東水量水標高連絡を爲す	一四三八二〇	—	—	—	二
北青南大川、輪城川水量水標高連絡	北青南大川徳城、南大橋、中里、新昌、輪城川、青岩水量水標高連絡をなす	二六〇九五〇	—	—	—	二
大同江流量測定	大同江無盡臺、麥田、沙灘洞、銀波、内窪洞に於ける流量測定をなす	一六六六二〇	—	—	—	二
漢江洪水調節地調査	漢江洪水調節地堰堤地點として漢江上流部忠州郡早洞附近を測量調査をなす	四〇三三三〇	—	—	—	三
鴨綠江水量水標觀測事務打合せ	惠山鎮、中江鎮、江界水量水標の觀測表を營林署より提出する様打合せす(量水標建設と同時になす)	七、三七四六〇	—	—	—	—
鴨綠江水量水標觀測	百三十三個所の觀測をなす	六七、八六〇	—	—	—	—
鴨綠江水量水標觀測	四十三個所の觀測をなす	一六、九八八〇	—	—	—	—
計						

尙以上の外治水調査費以外の經費を以て本年度中土木課河川係に於て施行せる事項左記の如し
 一、漢江水量水標修繕 (災害費)

- 一、挿橋川及錦江水量水標修繕及監査 (同)
- 一、清川江、大同江、禮成江水量水標修繕 (同)
- 一、榮山江水量水標修繕 (同)
- 一、安城川及榮山江水量水標修繕 (同)
- 一、禮成江及北青南大川水量水標修繕及流量測定 (同)
- 一、清川江水量水標修繕及流量測定 (同)
- 一、城川江流量測定 (同)

第二 測量調査

本年度中測量調査は局部的のもののみ二個所にして一つは鴨綠江下流部他は清川江支流大寧江の下流部なり

鴨綠江下流部測量調査

本測量區域は新義州鐵道橋附近より下流河口迄にして其延長本流三十軒支川三橋川二軒に互り主として深淺測量を行ひたるものなり。本區域は大正十四年度及昭和二年度に於て既に調査をなしたる個所なるも内務局平壤土木出張所に於て昭和二年度以降本年度に互り三橋川合流點上流部二軒、同下流部三軒に捨石及金網の水制工を施工せし爲流心移動し河床の状態昔日と全く變化せるを以て再調査したるものなり。丁杭は大正十四年度及昭和二年度測量の際埋設せしもの位置に準據し尙其の當時の丁杭にして殘存せるのは之を流用し縦斷測量も同じく大正十四年度及昭和二年度に埋設せ

し水準據標に連絡して行へり

大宰江下流部局部測量調査

本測量調査區域は定州郡大田面博川郡嘉南面及南面地先の崩落地帯にして河川測量實施當時より甚しき河底の變化を生じたる所なり

第三 流量調査

本年度に於て流量測定をなしたる地點は大同江無盡臺麥田沙灘洞銀波内笠洞の五ヶ所にして尙其の外に災害費を以て清川江北院北青南大川徳城及城川江流域内の七個所に付き流量を測定せしが其結果は次表の如し

流量測定一覽表

河川名	地點名	測定年月日	測定種類	水關係名	水位	流量	断面積水	平均流速	測定當時水位變動
清川江	北院	昭和五、三二八	浮子測法	北院	一八六五	七九三六〇	五二四・五三	一・三七一	減水時
同	同	五、三二九	同	同	一七四五	六三三・三四	四九七・四四	一・二七三	同
同	同	同	同	同	一七一五	五七四・七七	四七九・七九	一・二九七	同
同	同	同	同	同	一六〇〇	五七二・六七	四七四・七九	一・〇八九	同
同	同	五、三三〇	同	同	一四二五	四〇三・三三	四〇一・〇三	一・〇〇三	同
同	無盡臺	四、六二二	流速計	無盡臺	一〇六〇	二九五・三〇	九七七・八	〇・三三六	無
同	麥田	四、六二六	流速計	麥田	〇六七〇	三三三・六〇	三三三・五一	〇・三二六	同

河川名	地點名	測定年月日	測定種類	水關係名	水位	流量	断面積水	平均流速	測定當時水位變動
大同江	沙灘洞	四、六一九	流速計	沙灘洞	〇八二〇	四七八〇	三五・五〇	〇・三二五	無
同	銀波	四、六一八	同	銀波	〇九四〇	〇・二六〇	一・五〇	〇・一〇六	同
同	内笠洞	四、六二〇	同	内笠洞	〇・三三〇	〇・四五〇	八・九三	四・〇〇三	同
同	豐上里	五、三二七	同	同	同	二四八・三三	三〇・三三	〇・六二一	同
同	咸興	五、三二六	同	同	同	三・四九	六八・〇八	〇・三三三	同
同	松鳩里	五、三二九	同	同	同	九・〇〇	三〇・二八	〇・二八九	同
同	上里	五、三二七	同	同	同	三・三三四	四・三三	〇・六二七	同
同	五老里	同	同	同	同	四・二五六	六・四五	〇・六五四	同
同	龍湖里	五、三一九	同	同	同	五・三三三	一三〇・八	〇・三三〇	同
同	雲南里	同	同	同	同	二六八・六七	五三・九一	〇・四八一	同
同	徳城	五、三二四	同	徳城	一八二〇	七二・〇五	二二・五五	〇・五五二	同

第四 洪水調査

本年は例年に比し降水量尠く短期間の出水を見れるのみにして特記すべき洪水なきも観測開始後日淺き關係にて最高水位の記録となりしもの多し

河川名	量水標名	観測開始年月日	既往最高水位		昭和四年度最高水位		量水標零點標高
			年月日	水位	年月日	水位	
鴨綠江	厚昌江口	昭和四、六一五	—	—	七二四	五六〇	—
同	中江鎮	三、一〇一	—	—	七二五	三七八	—
同	滿浦鎮	四、七一	—	—	七二六	四二五	—
同	高山鎮	三、一〇一	—	—	同	五五三	—

河川名	量水標名	年観測開始	既往最高水位		昭和四年度最高水位		量水標零點標高
			年月日	水位	月日	水位	
鴨綠江	渭原	昭和三〇・一			七二六	六〇〇	
同	昌城	同			七二三	八三〇	
同	江城	同			同	六八〇	
同	鷗里	同			七二五	七二三	
同	石里	同			七二四	四六三	
同	玉山	同			八七	四六二	
同	東里	三〇・一〇			二二八	三三〇	
同	扶津	三〇・一			六二九	三七八	
同	大松	同			同	四五六	
同	德城	四六・一			七二六	二二六	
同	南橋	四六・四			同	一九三	
同	中里	四六・七			七二三	〇九七	
同	新昌	四六・一〇			同	一四三	
同					六二八	一三五	
同						一〇七	
同						八六六	
同						〇七〇〇	

本年は上記の如く特記すべき洪水なく被害も例年に比し遙に少くその被害総額四百六十五萬圓なり其の詳細は別表に示すが如く主として洛東江流域に甚だしく總額の過半を占む

昭和四年河川別水害額表

河川名	氾濫面積	人の被害	農作物被害額	工作物被害額	土地被害額	家屋被害額	家畜其他被害額	被害額總計
鴨綠江	三三六	一人	一三三〇一	四四九八〇	一三五四	二五三	六	四六、四八

河川名	氾濫面積	人の被害	農作物被害額	工作物被害額	土地被害額	家屋被害額	家畜其他被害額	被害額總計
清川江	六八	一	一〇、四九八	三〇、七〇〇	二〇、〇六〇	一〇八	一	三三、三〇六
大同江	四三三	二六	一七、七三三	八、二五五	二五、六七四	一七五八三	一四九	四〇、一三三
大城江	四三三	一	九、五五九	一、二七七	九、七八九	三三〇	三三	一〇、六七七
禮成江	四九	一	三、七六六	八、〇五	九、七八五	五〇	一	四、〇七六
漢江	七三	一	二、二〇〇	一〇、七〇〇	一、九六三	一	一	一〇、七〇〇
榮津江	四八	一	二、二〇〇	一〇、五九〇	一、九六三	一五二〇	八〇	二九、三六八
總津江	四八	一	二、二〇〇	一〇、五九〇	一、九六三	一五二〇	八〇	二九、三六八
洛東江	二九四六	二二	六、八〇七	三、九三三	一、五九四	一三、二四九	三、三三三	二七、八七五
兄弟江	一〇七	一	二、四五〇	七	一、五七〇	一四	一	四、三三三
龍興江	二五	一〇	二、九〇〇	六〇〇	一、〇〇〇	一、九〇〇	一一〇	四、九〇〇
城川江	一	一	一、五五〇	七、一〇一	七、一〇一	三、一〇五	一八〇	一六、〇一四
其他河川	二、五〇一	一	三、四七二	一、七〇三	七、一〇一	三、一〇五	一八〇	一六、〇一四
合計	三、八九〇	一七	九四、三九四	一、七〇三	一、八一九	一、八五八	三、八四〇	四六、〇〇〇


第五 量水標の建設並修繕

鴨綠江上流部には從來營林署所管の量水標ありしも不完全なるを以て今回本府より新架坡鎮、厚昌江口、滿浦鎮三個所の量水標を建設し又北青南大川流域内には本年度に於て始めて量水標四個所を設置せり

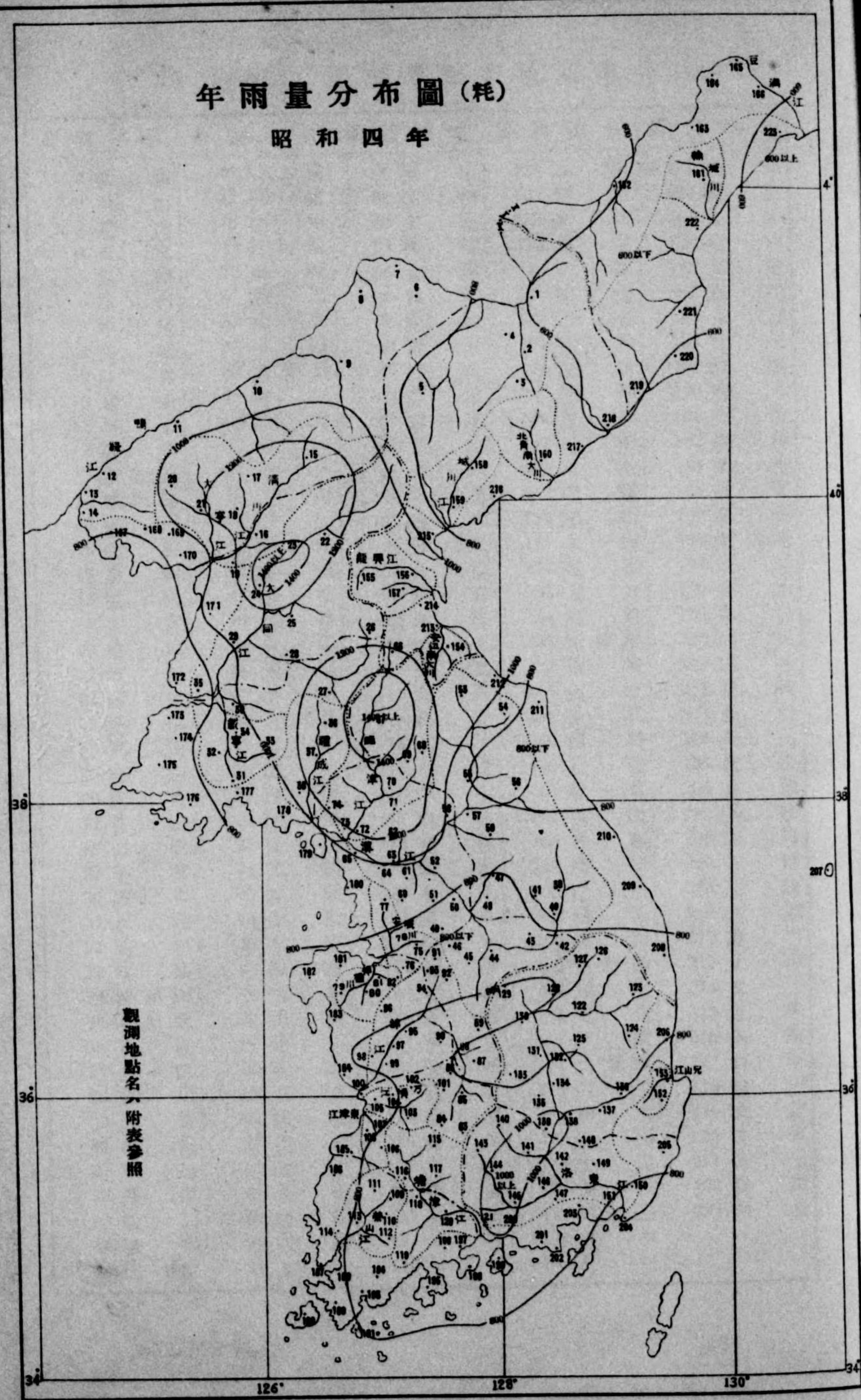
新設量水標一覽表

河川名	建設		修繕		調査		流量測定		其他	
	量水標名	計	量水標名	計	量水標名	計	地點名	計	個所名	計
挿橋川			江清、玉琴、九	四	倉所	一			仙掌、玉琴、九	五
錦江			萬、仙掌、江景、笠窺	六					萬、溫泉、江清	一
萬頃江			公州、津頭、浦里、長蝦	一					懷德標高連絡	一
東津江			榮山浦、沙浦、仙岩、馬勒里	四					大雅里貯水池調査	一
榮山江			河東	一					安東標高連絡	一
嶺津江			洛東	一	洛東、江倉、嶺津、倭館、東村	七				
兄弟江			月浦里	一	扶助、大松、南濱、北川口	四				
安邊南大川			島内、高原、長灘里、新塘里	五	長灘里、永興、馬山場、五里浦、總校坂、高原	七				
龍興江			鄉校坂	一	島内、荷西里、五老村	三				
城川江	德城、南大橋	四	威興、五老村	二	威興、荷西里、五老村	三	成興、五老里、雲南里、上松鳩里	七		
北青南大川	德城、南大橋	四	德城	一					德城、南大橋、中里、新昌標高	四
輪城川									連輪城、青岩標高	二
豆満江			下汝坪	一						
計		七		四		三		四		三

第一圖



年雨量分布圖(耗)
昭和四年




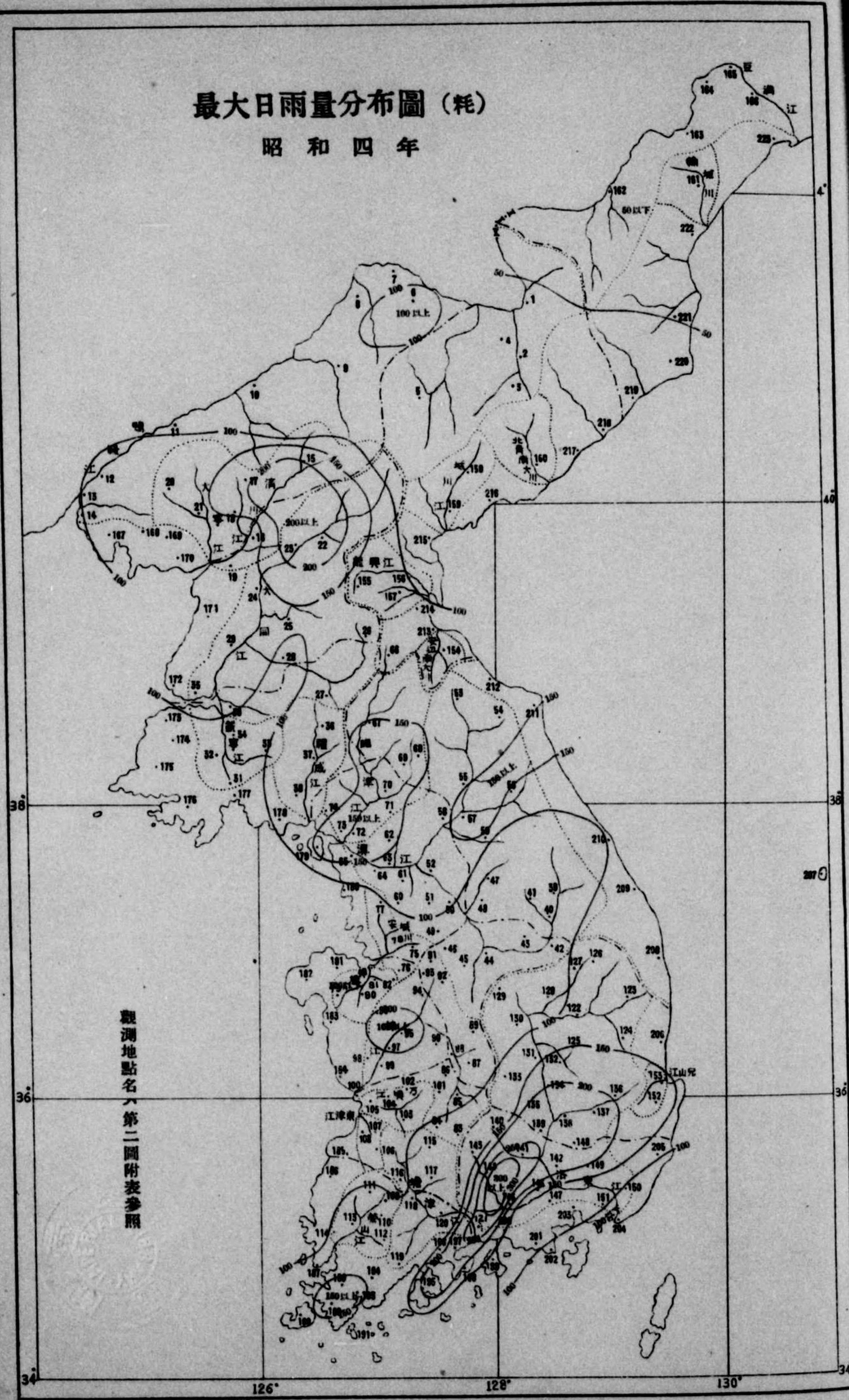
第二圖 附表 觀測地點番號及地名表

番號	地名	番號	地名	番號	地名	番號	地名	番號	地名
1	惠山	46	陰城	91	鎮川	136	永川	181	唐津
2	甲山	47	橫城	92	清州	137	慶山	182	瑞山
3	豐山	48	原州	93	文義	138	大邱	183	保川
4	三水	49	長湖	94	燕岐	139	高靈	184	舒川
5	長津	50	驪州	95	公岐	140	居昌	185	高敞
6	厚昌	51	利川	96	青陽	141	陝昌	186	靈浦
7	中江	52	楊平	97	扶餘	142	昌寧	187	木岩
8	慈江	53	淮陽	98	鴻山	143	咸陽	188	靈岩
9	江界	54	溫井	99	論山	144	山清	189	海島
10	楚昌	55	華麟	100	群新	145	晉州	190	珍島
11	昌義	56	麟春	101	新月	146	宜寧	191	莞州
12	義州	57	春川	102	高山	147	咸安	192	濟康
13	新龍	58	加平	103	全裡	148	清密	193	長興
14	龍岩	59	洪川	104	裡仁	149	密陽	194	高天
15	熙北	60	龍州	105	臨井	150	梁山	195	順光
16	北院	61	廣楊	106	井金	151	金海	196	麗水
17	雲山	62	京始	107	扶安	152	慶日	197	麗南
18	安州	63	始興	108	安陽	153	安邊	198	南川
19	龜城	64	金浦	109	光州	154	館里	199	泗城
20	泰川	65	法洞	110	光城	155	館里	200	固營
21	寧遠	66	伊川	111	長順	156	永興	201	統馬
22	德順	67	金化	112	和州	157	高興	202	馬釜
23	順成	68	鐵原	113	咸平	158	新興	203	蔚山
24	成陽	69	鐵原	114	咸平	159	咸興	204	蔚山
25	谷德	70	鐵原	115	任實	160	北青	205	蔚山
26	三山	71	抱德	116	淳昌	161	富寧	206	蔚山
27	平登	72	坡長	117	南原	162	茂寧	207	蔚山
28	黃壤	73	開滿	118	谷寶	163	會寧	208	蔚山
29	新院	74	安城	119	寶城	164	鐘城	209	蔚山
30	載寧	75	成歡	120	求禮	165	穩源	210	蔚山
31	瑞沙	76	水原	121	河東	166	慶源	211	蔚山
32	里院	77	振威	122	安東	167	鐵山	212	蔚山
33	沙里	78	洪城	123	英陽	168	車館	213	蔚山
34	鎮南	79	洪山	124	青松	169	宜川	214	蔚山
35	新浦	80	禮山	125	義城	170	宜定	215	蔚山
36	平溪	81	牙山	126	奉化	171	平潭	216	蔚山
37	白善	82	長安	127	榮泉	172	廣梁	217	蔚山
38	旌善	83	長安	128	醴泉	173	廣梁	218	蔚山
39	寧越	84	鎮安	129	間慶	174	松禾	219	蔚山
40	平昌	85	茂山	130	尙州	175	長淵	220	蔚山
41	丹陽	86	錦山	131	善山	176	瓮津	221	蔚山
42	堤川	87	永同	132	軍威	177	海州	222	蔚山
43	忠州	88	沃恩	133	金泉	178	延白	223	蔚山
44	槐山	89	報恩	134	漆谷	179	江華		
45		90	大田	135	星州	180	仁川		

第二圖 附表 觀測地點番號及地名表

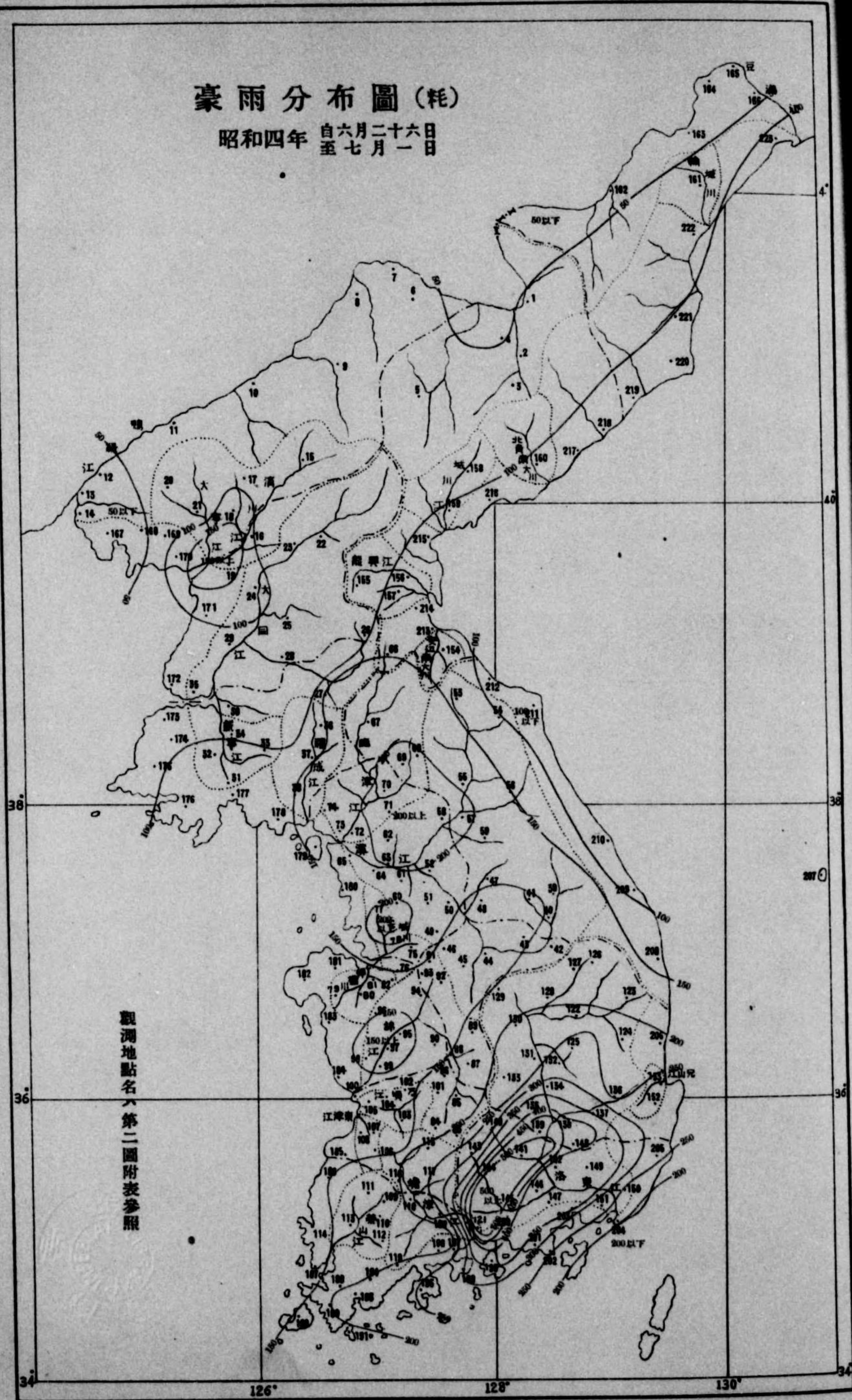
最大日雨量分布圖 (耗)

昭和四年



豪雨分布圖(耗)

昭和四年 自六月二十六日
至七月一日

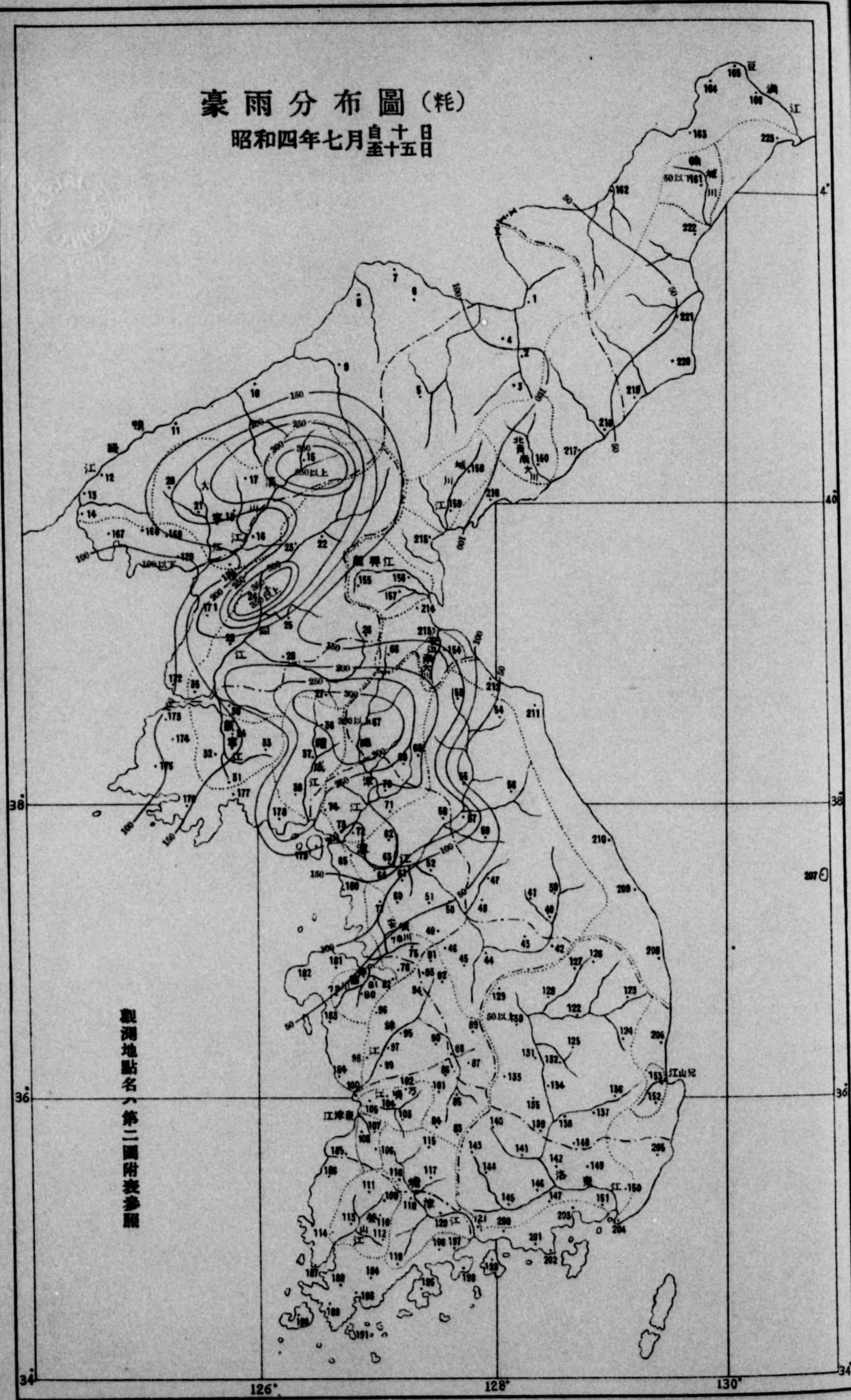


観測地点名 第二圖附表参照

日本気象協会

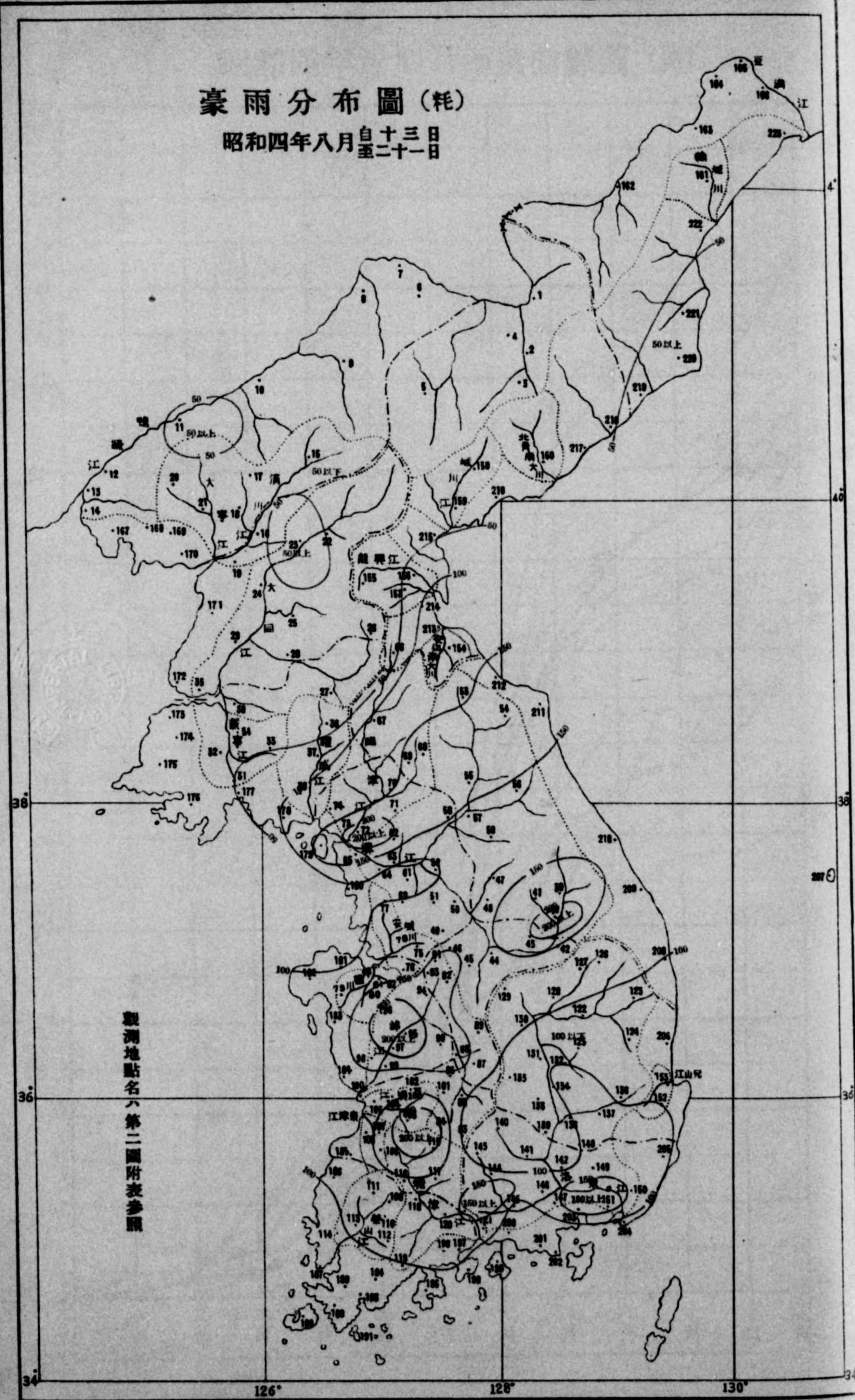
豪雨分布圖(耗)

昭和四年七月^自十日_至十五日

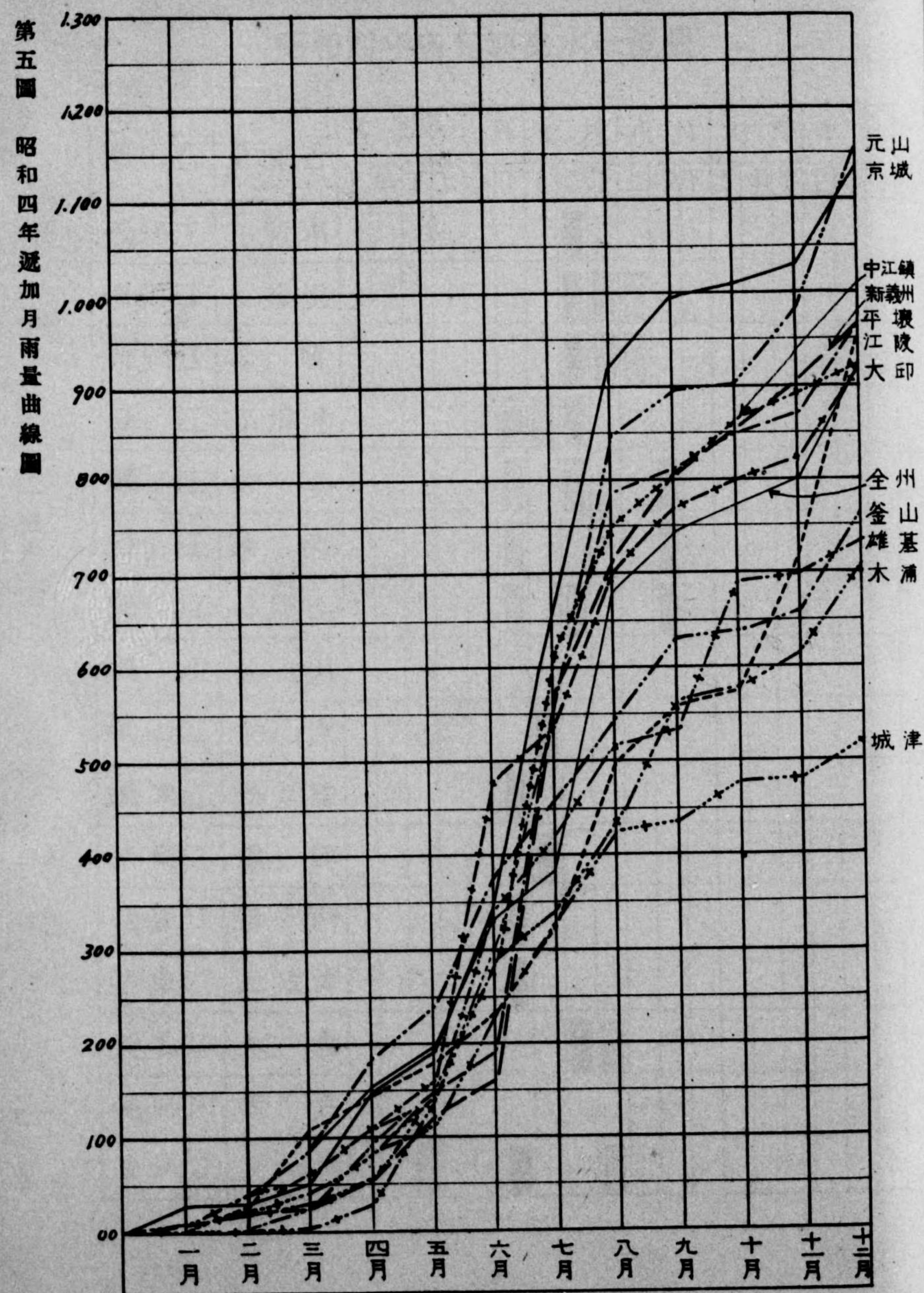


豪雨分布圖(耗)

昭和四年八月十三日
至二十一日



昭和四年逐加月雨量曲線圖 (耗)

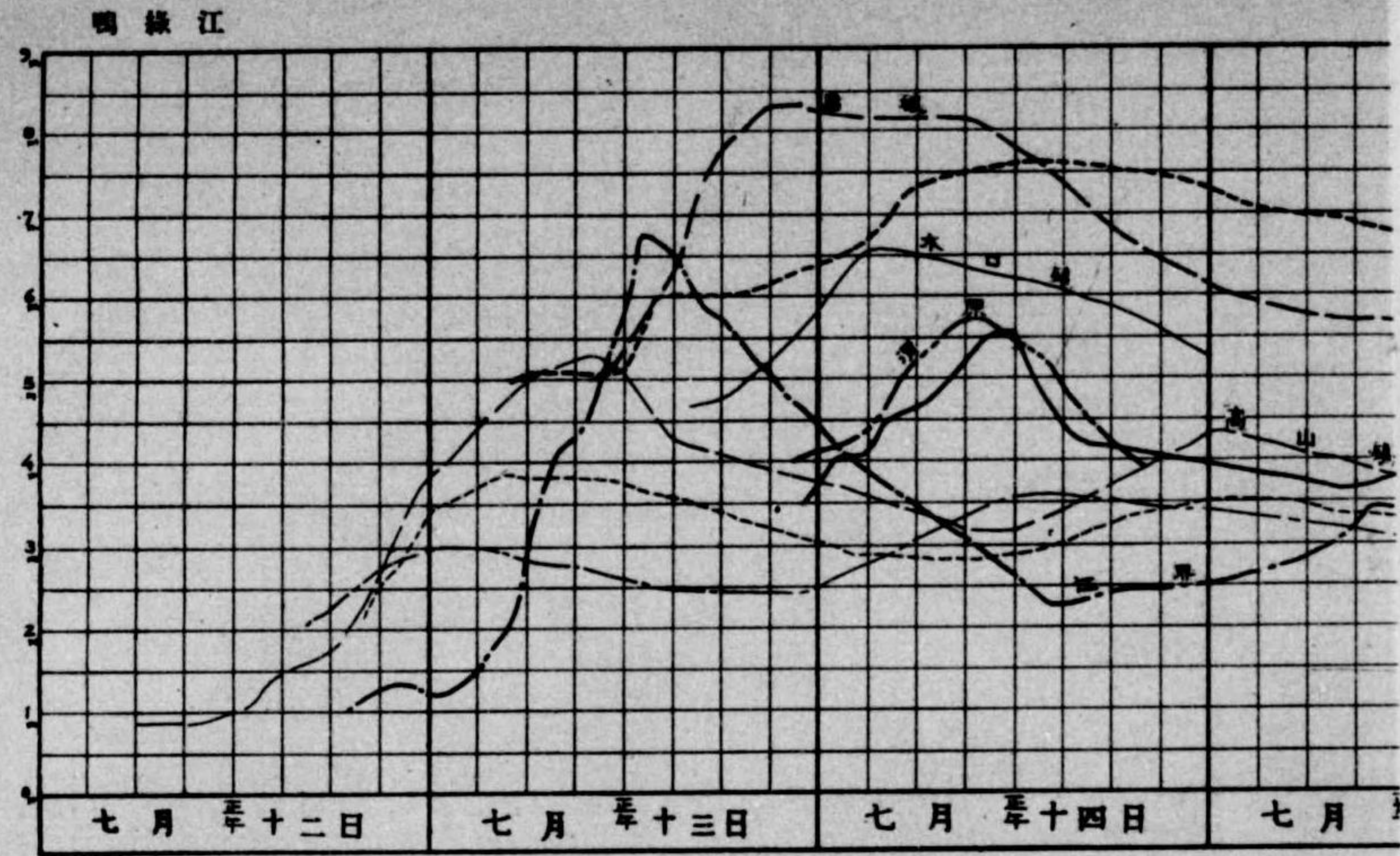


昭和四年各旬別洪水一覽圖

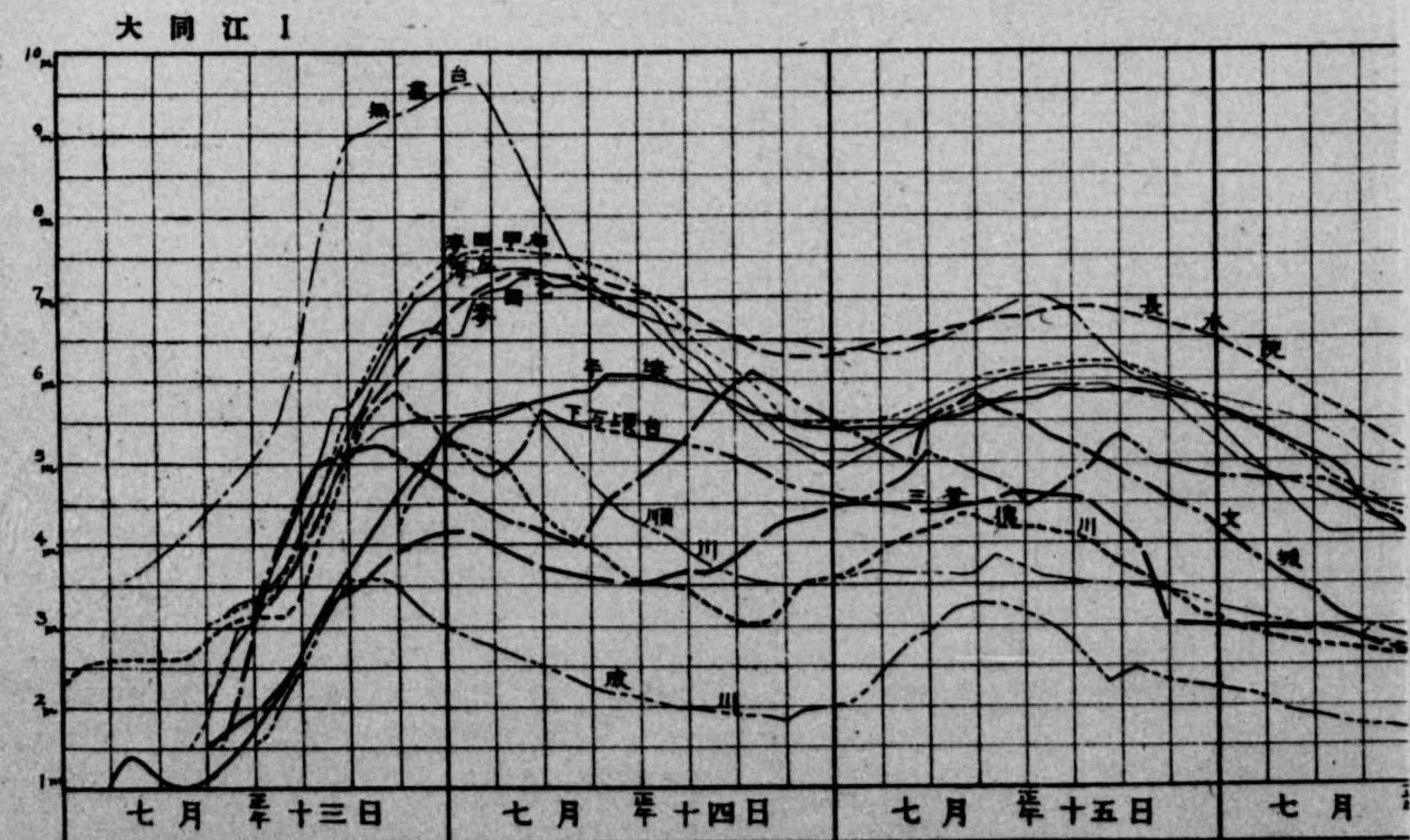
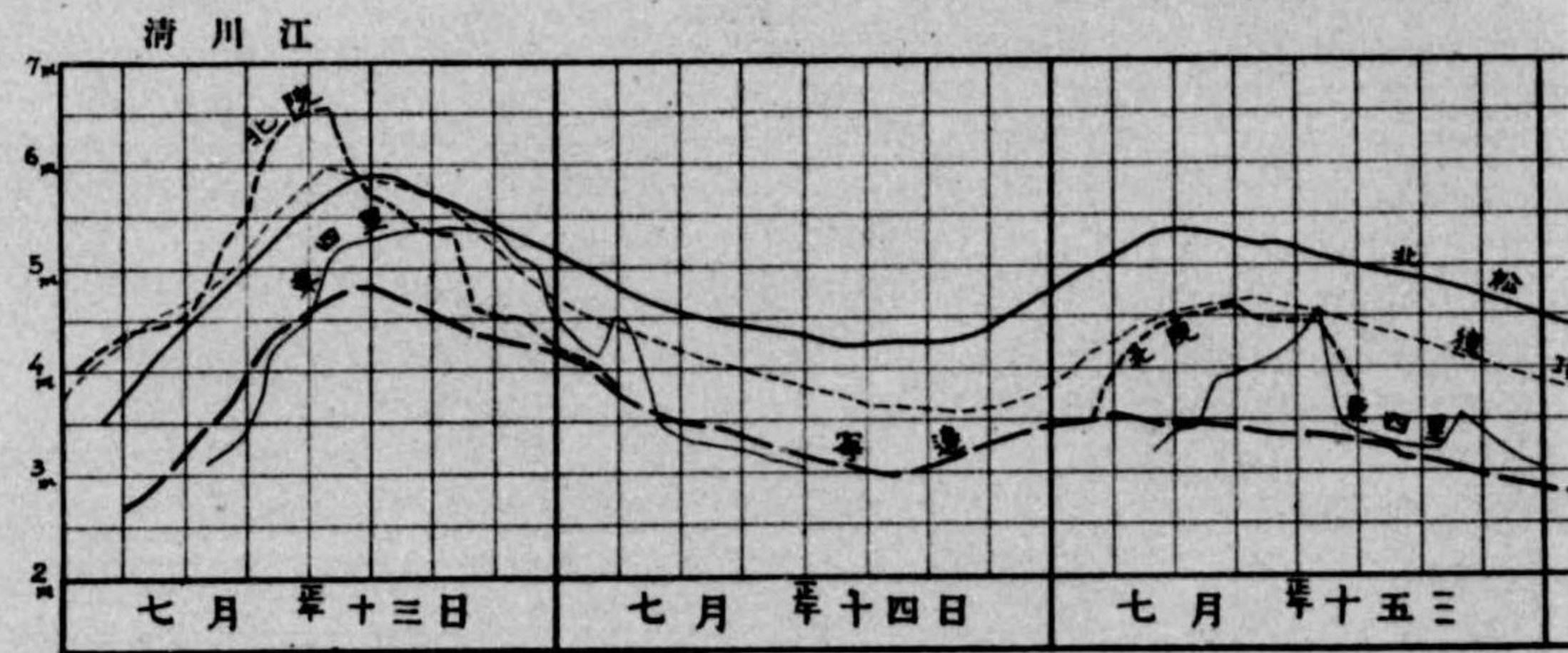
第六圖 昭和四年各旬別洪水一覽圖

河川名	量水標名	五月			六月			七月			八月			九月			十月		
		上	中	下	上	中	下	上	中	下	上	中	下	上	中	下	上	中	下
鴨綠江	九龍浦							■											
清川江	北松里							■	■	■									
大同江	平壤							■	■	■									
漢江	高浪浦				■	■		■											
漢江	加平				■			■			■								
漢江	驪州				■						■								
漢江	旧龍山				■			■			■								
錦江	公州																		
榮山江	榮山浦							■											
蟾津江	松亭里				■														
洛東江	倭館							■											
洛東江	晋州							■											
洛東江	三浪津							■											
龍興江	永興							■	■										
翰城川	青岩																		
豆滿江	下汝坪				■			■		■									

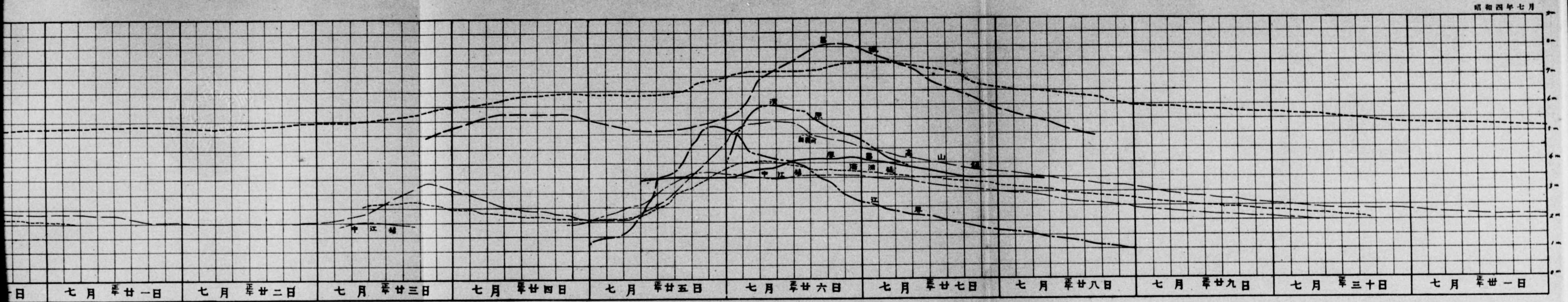
第七圖 洪水圖表二ノ一



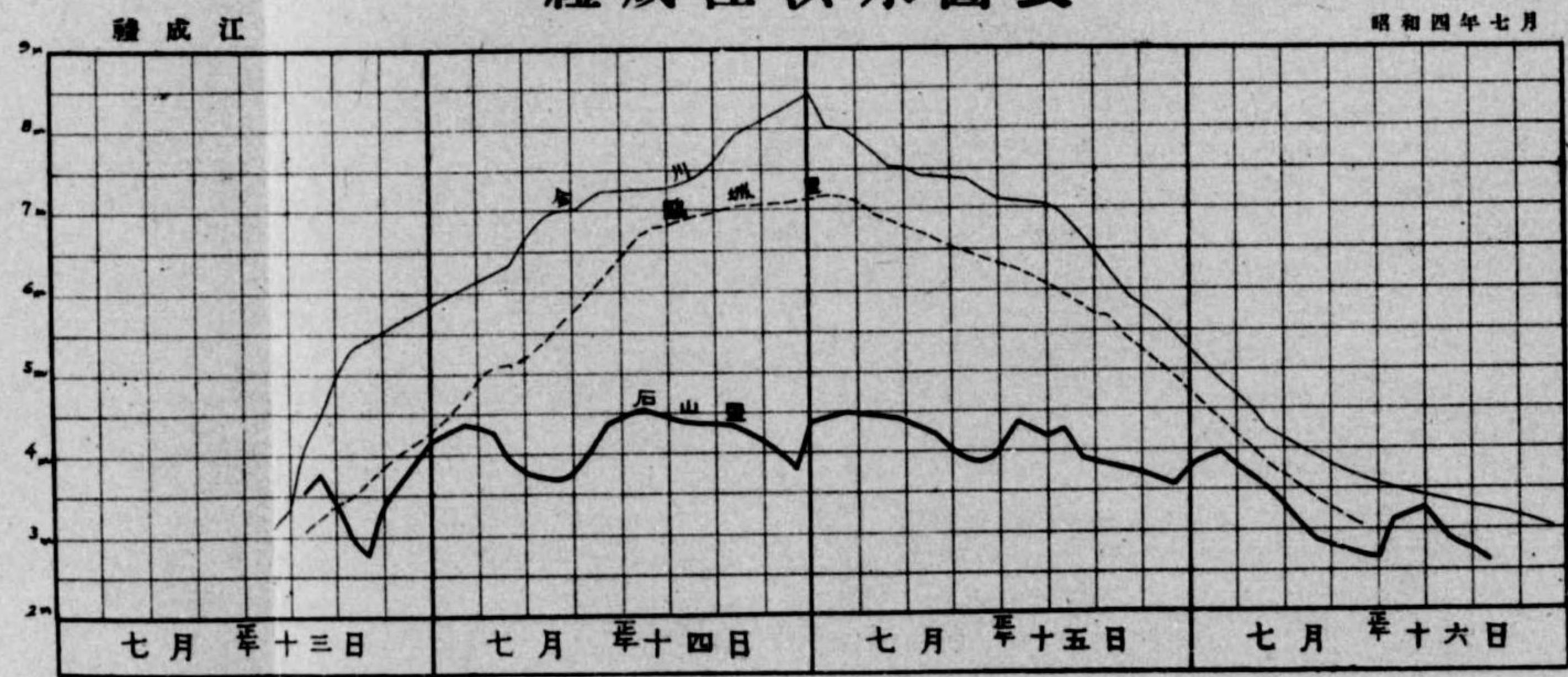
清川江洪水圖表



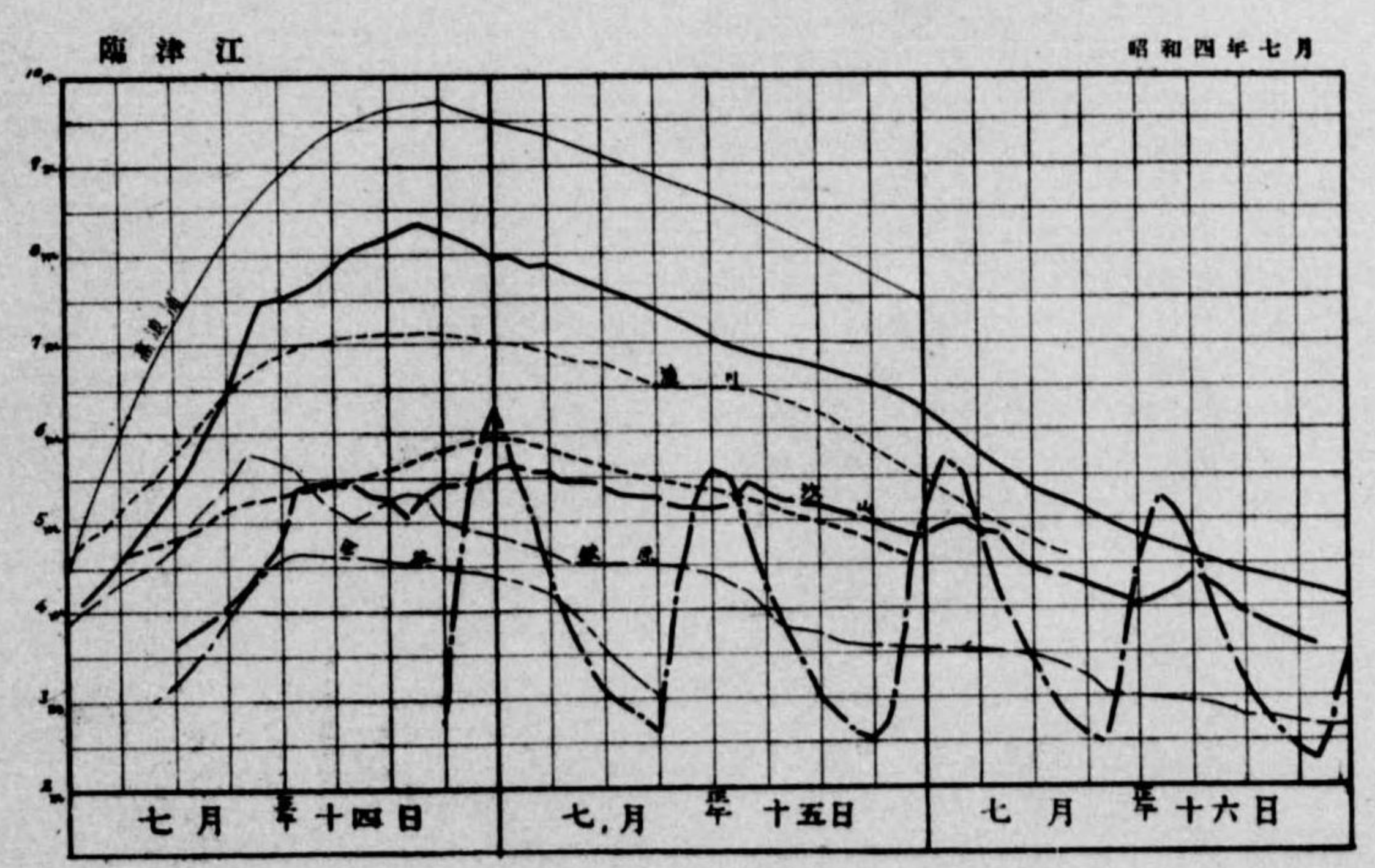
鴨綠江洪水圖表



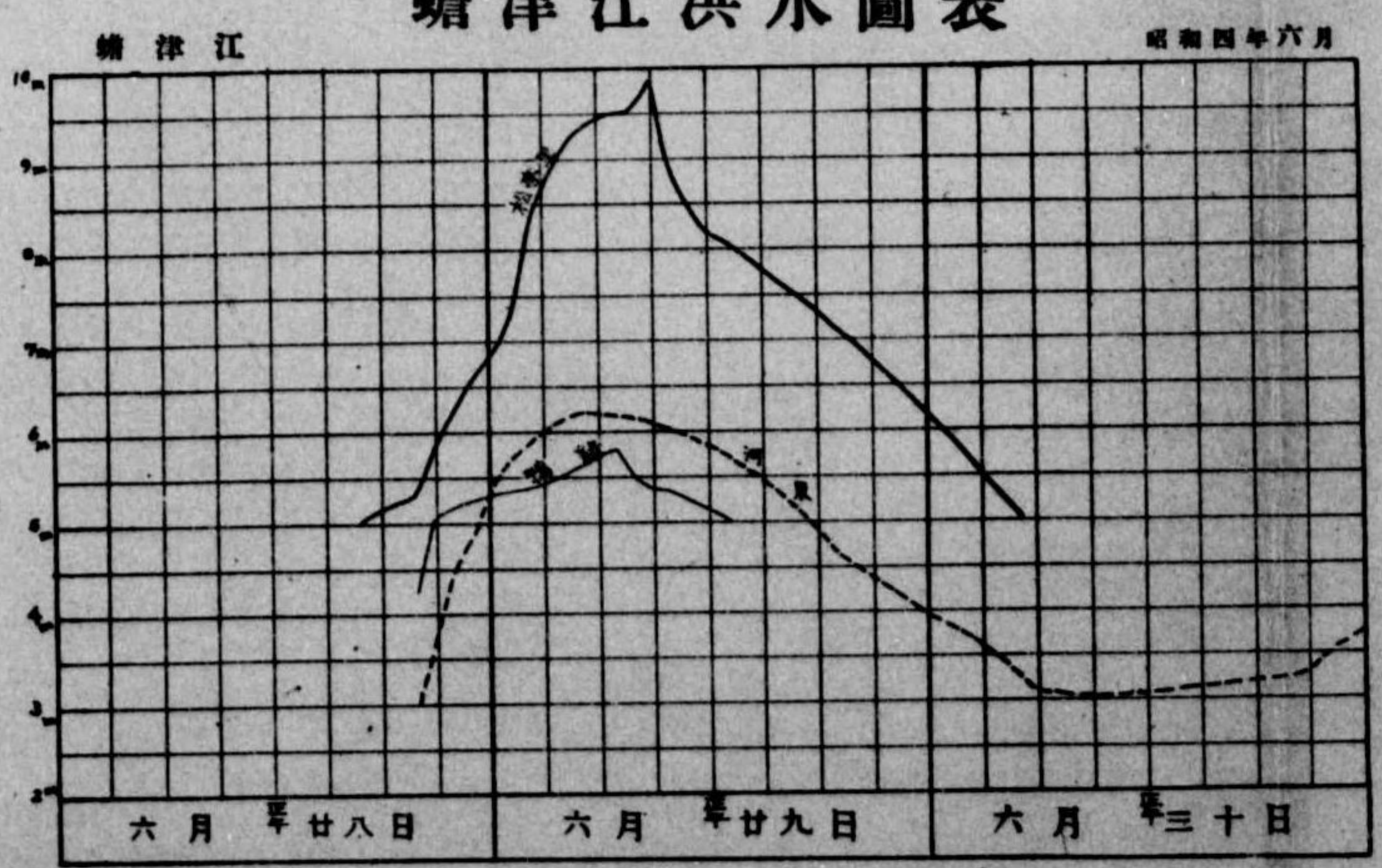
禮成江洪水圖表



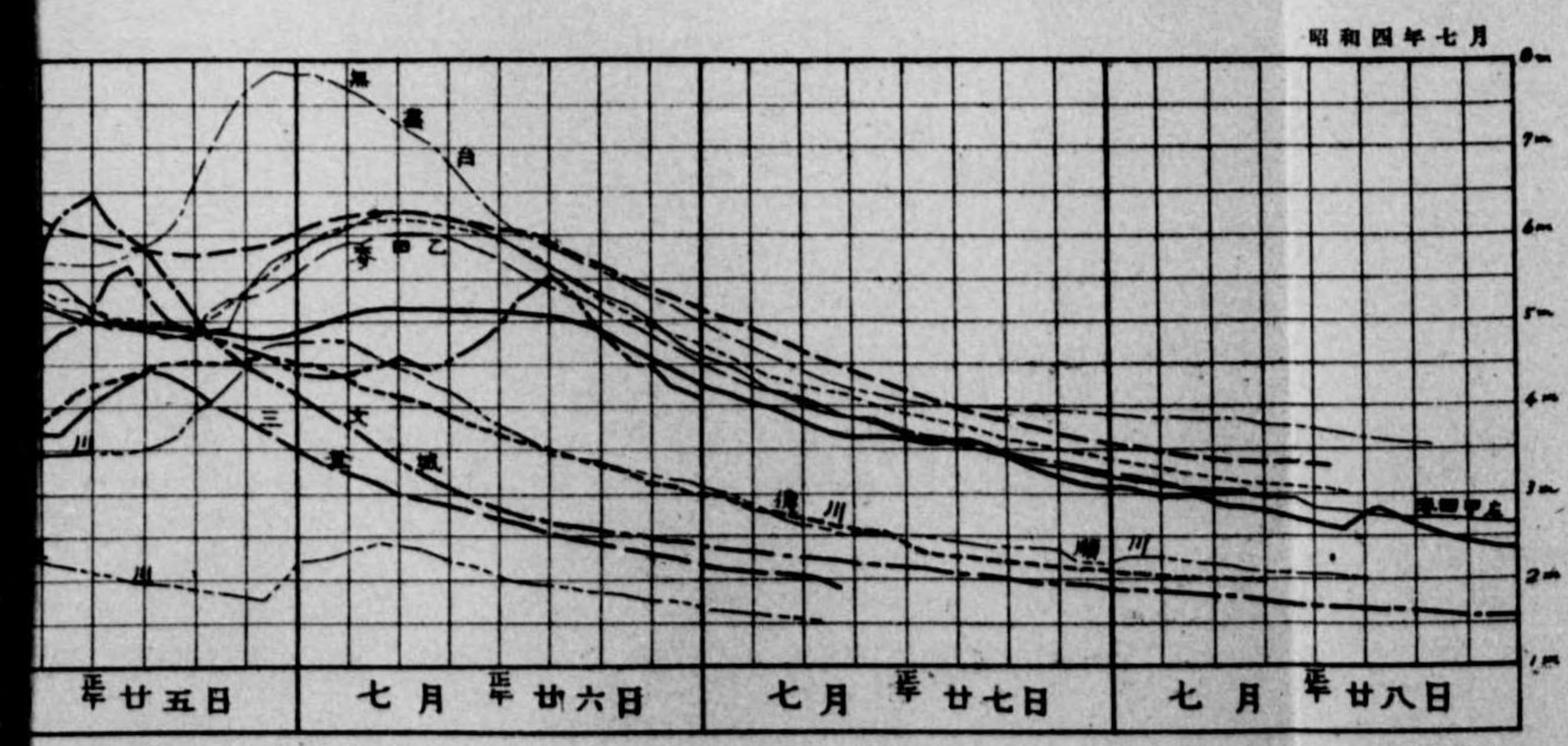
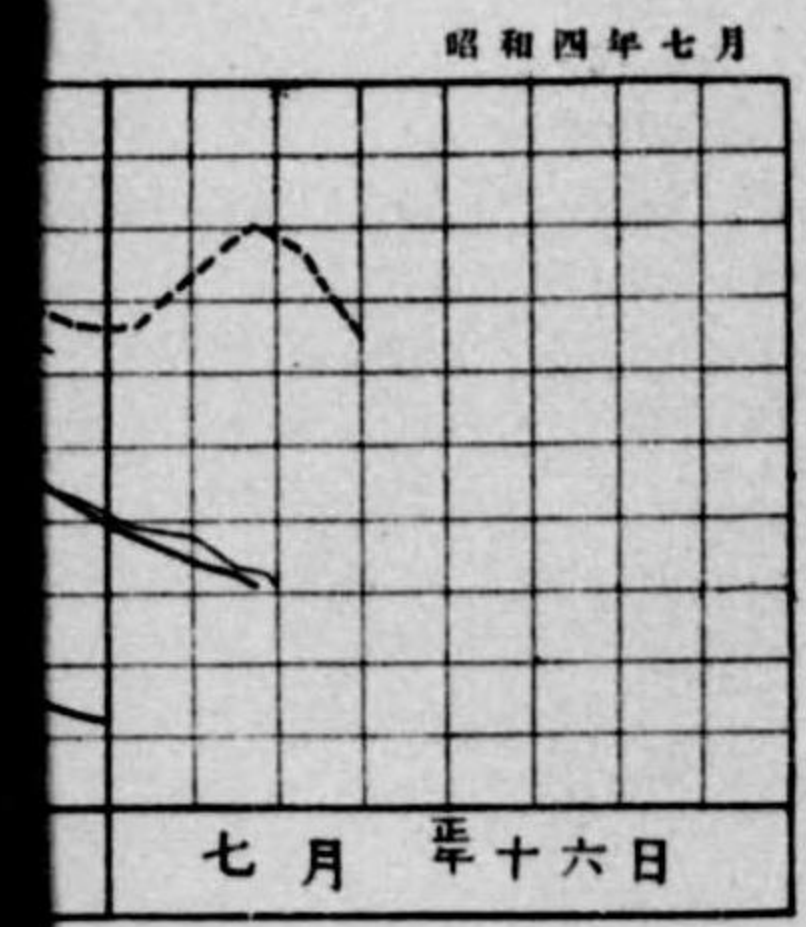
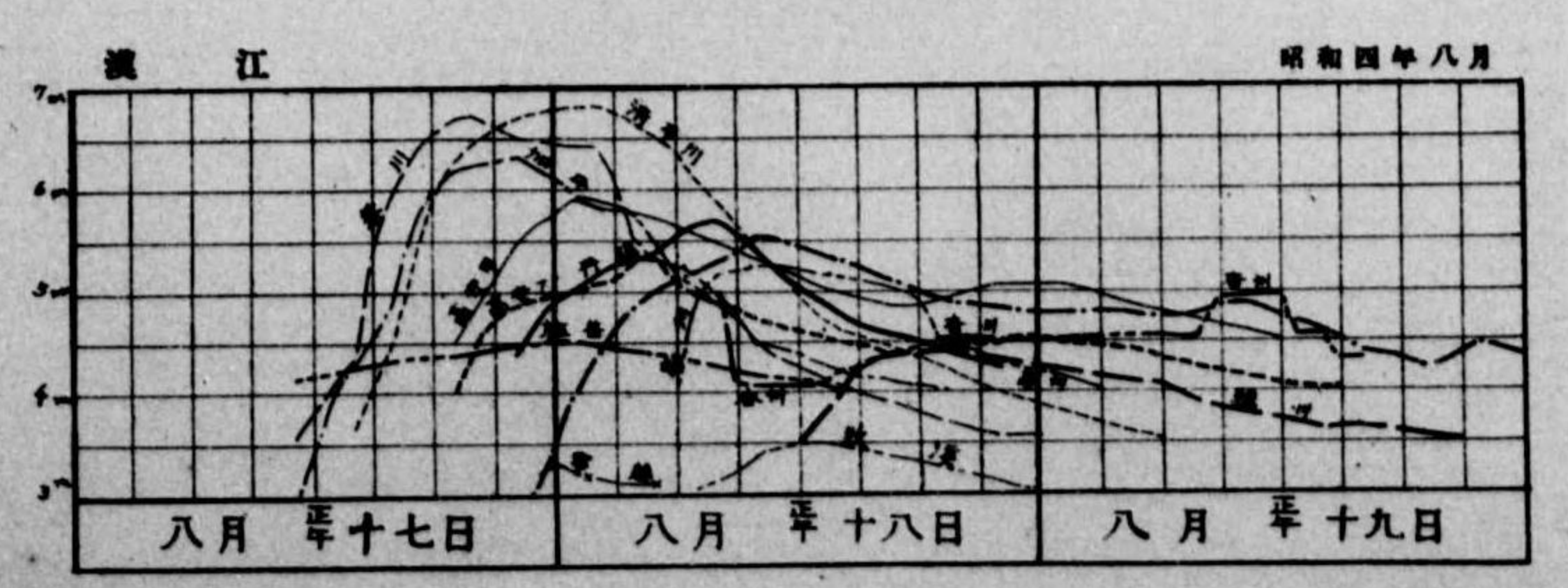
臨津江洪水圖表



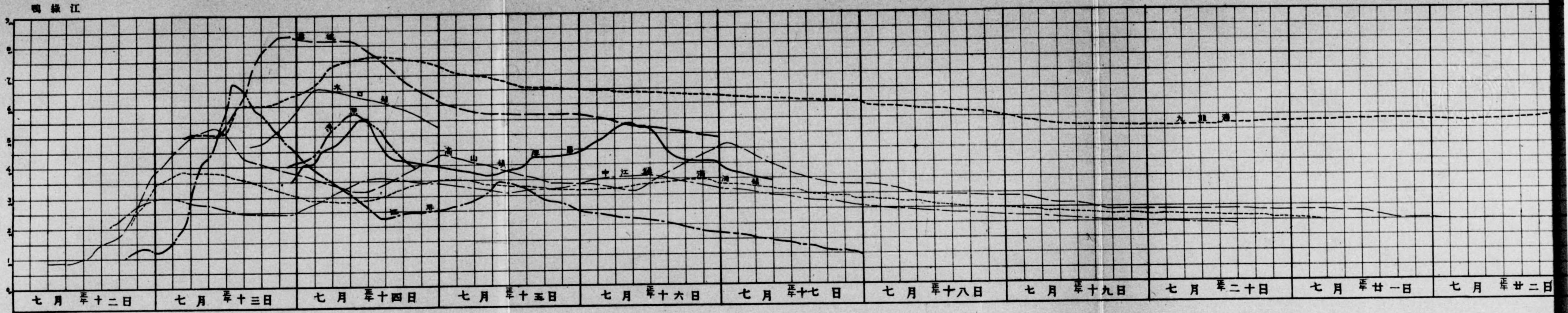
蟾津江洪水圖表



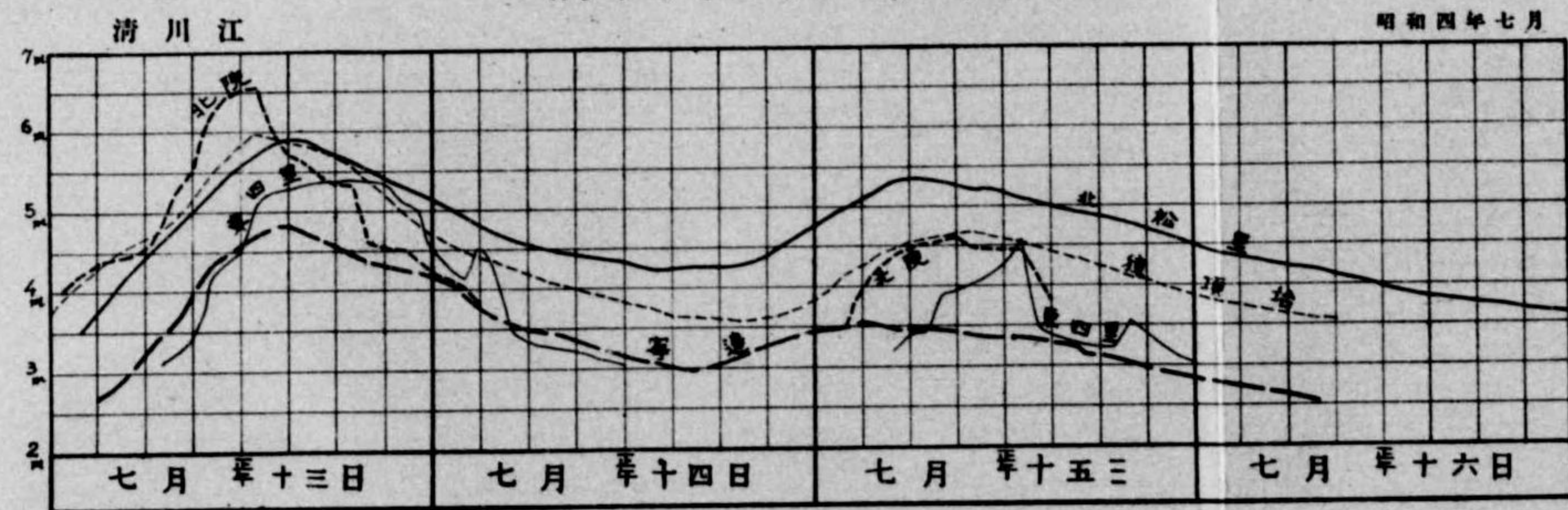
漢江洪水圖表



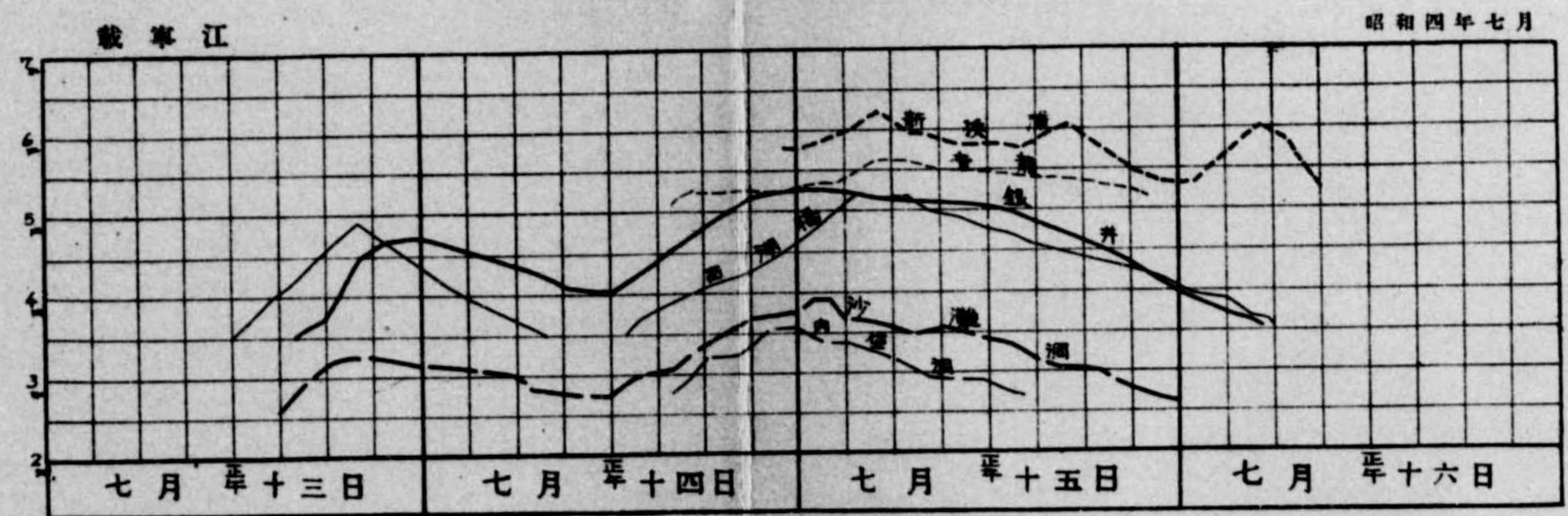
第七圖 洪水圖表 二ノ一



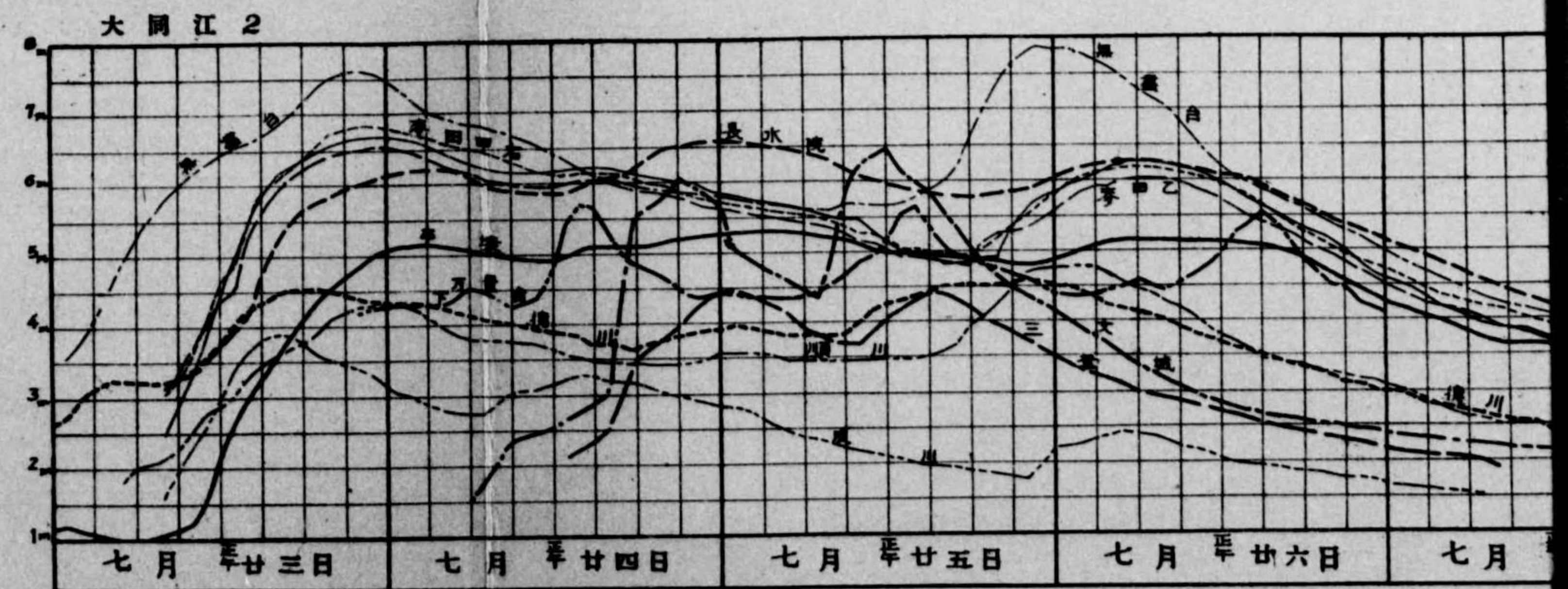
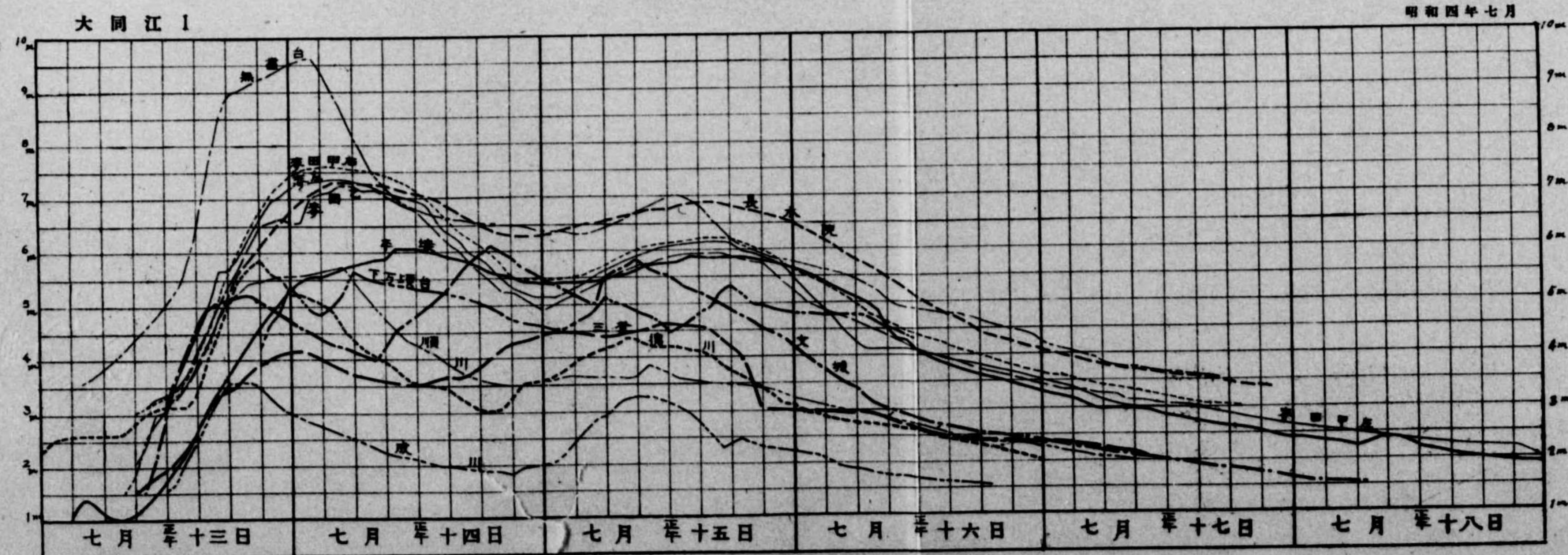
清川江洪水圖表



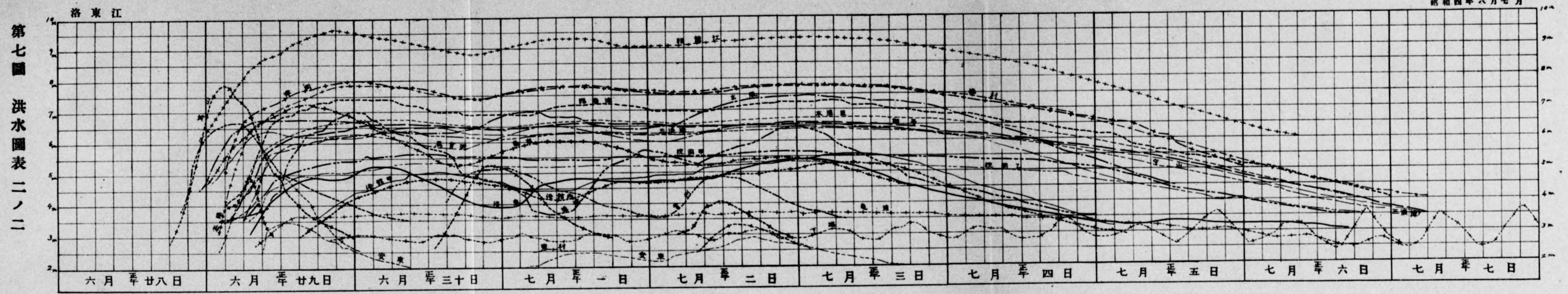
載寧江洪水圖表



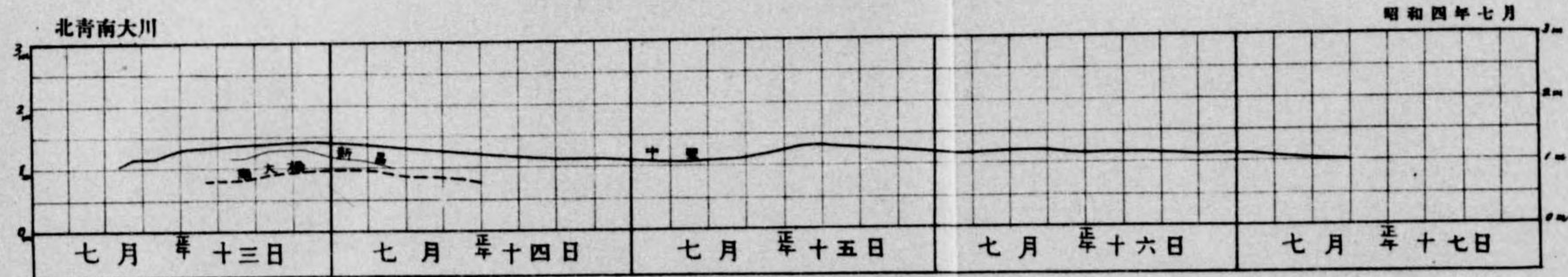
大同江洪水圖表



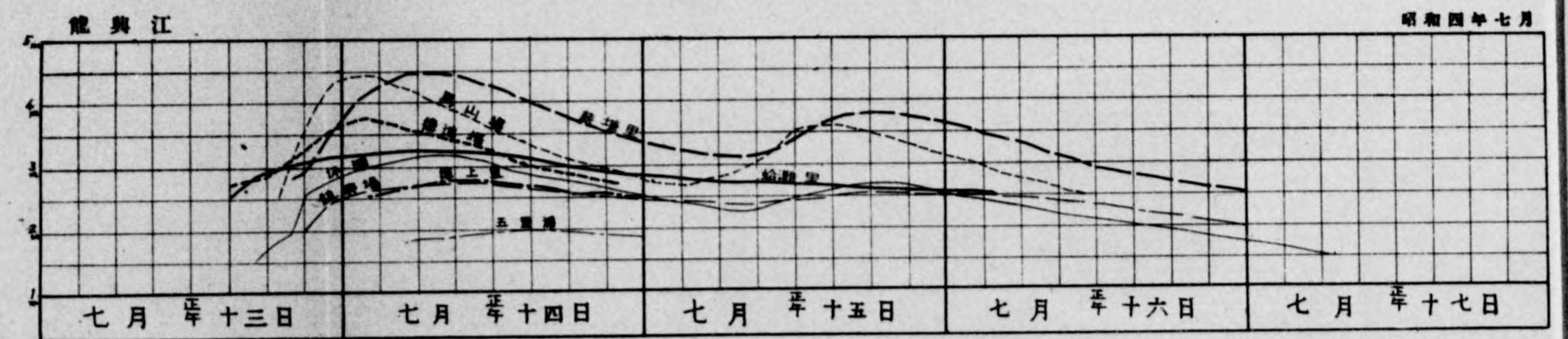
洛東江洪水圖表



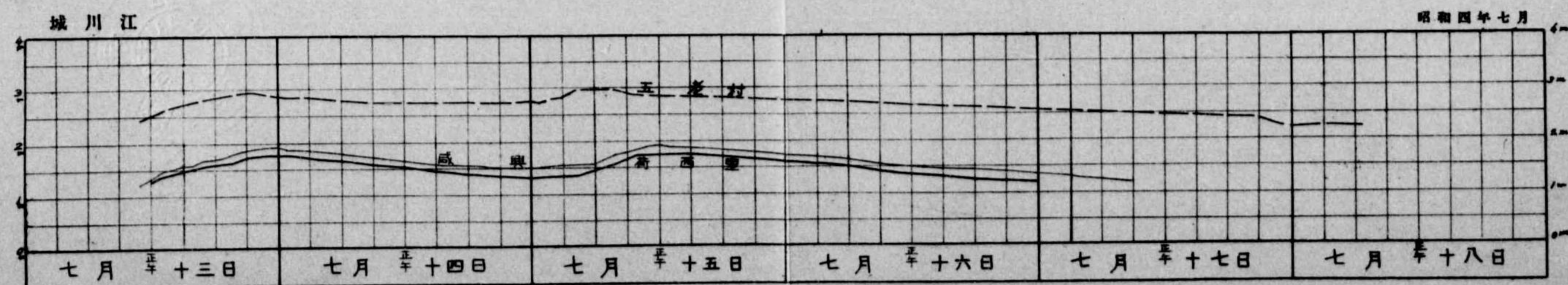
北青南大川洪水圖表



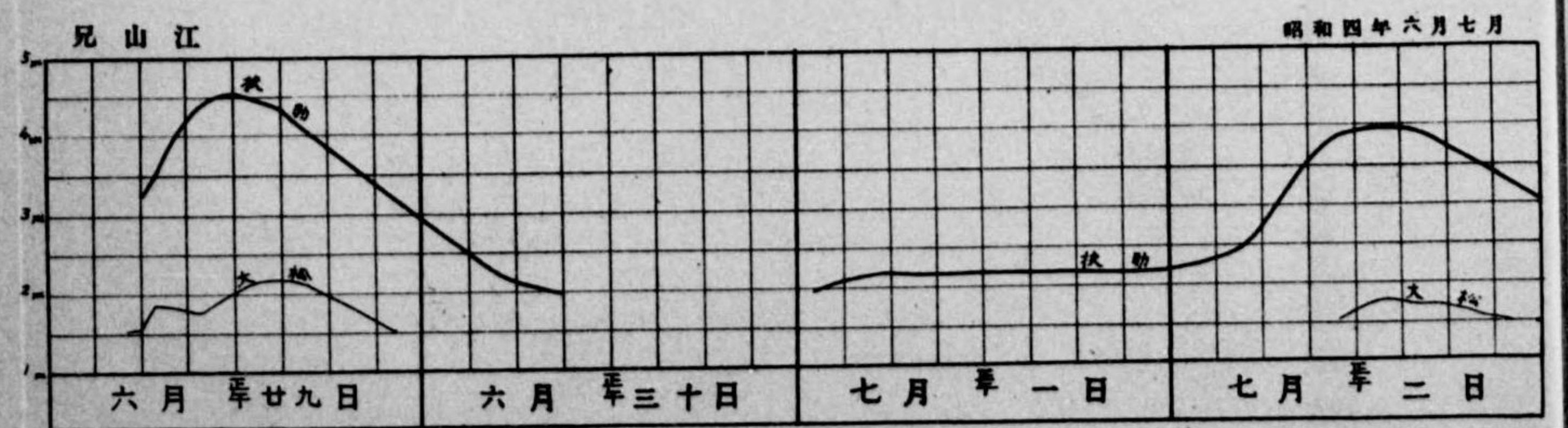
龍興江洪水圖表




城川江洪水圖表



兄山江洪水圖表





朝鮮河川調查年報



附表

昭和四年度

朝鮮總督府

朝鮮河川調査年報附表 (昭和四年度)

目次

1. 雨量表…………… 1 ~ 15 頁
2. 既往最大雨量一覽表…………… 17 ~ 31 頁
3. 蒸發量表…………… 32 ~ 33 頁
4. 水位年表…………… 35 ~ 181 頁
5. 水位總括表…………… 183 ~ 190 頁
6. 每洪水時最高水位一覽表…………… 191 ~ 198 頁
7. 既往最高水位記錄表…………… 199 ~ 206 頁
8. 洪水被害統計表…………… 207 ~ 229 頁

1. 昭和四年雨量表

目次

河	川	名	頁	數
鴨	綠	江	2-3	
清	川	江	"	
大	同	江	2-5	
禮	成	江	4-5	
漢		江	4-7	
安	城	川	6-7	
插	橋	川	"	
錦		江	6-9	
萬	頃	江	8-9	
東	津	江	"	
榮	山	江	"	
蟾	津	江	"	
洛	東	江	8-11	
兄	山	江	10-11	
龍	興	江	"	
城	川	江	"	
北	青	大	川	12-13
輪	南	川	"	
豆	城	川	"	
	滿	江	"	
其		他	12-15	

昭和四年

地名	一月	二月	三月	四月	五月	六月	七月	八月	九月	十月	十一月	十二月
	鴨 綠											
惠山鎮	缺	缺	5.8	4.1	71.5	115.9	162.3	86.4	25.5	37.8	4.0	15.6
三水	2.4	3.7	14.4	18.2	78.2	108.9	215.9	90.1	41.7	26.9	8.1	20.9
甲山	1.5	1.5	7.8	31.8	76.5	108.5	220.1	88.3	46.4	18.9	6.7	11.0
豐山	2.0	2.0	5.7	18.1	52.4	139.2	200.2	187.1	27.2	7.0	7.3	36.1
長津	4.1	6.7	1.6	29.1	56.9	110.5	279.5	113.1	69.1	32.5	23.7	9.9
厚昌	2.5	5.0	7.8	63.0	82.7	114.5	352.6	173.0	80.4	84.3	25.3	28.2
中江鎮	13.4	9.0	6.5	26.8	97.1	125.6	334.4	132.0	61.9	51.9	27.8	42.7
蕪城	2.0	12.7	6.0	58.4	80.8	105.2	339.8	112.6	87.4	46.1	53.9	51.5
江界	7.6	10.1	10.1	39.5	54.7	96.6	279.6	164.5	51.7	71.5	22.5	49.9
楚山	8.8	10.3	1.5	32.9	63.6	155.9	253.9	70.3	64.4	63.1	32.6	73.9
昌城	12.8	7.3	0.6	82.3	60.4	127.1	276.0	164.0	68.1	71.6	29.2	64.4
義州	缺	0.5	—	24.3	57.9	64.4	358.2	130.9	111.5	63.5	35.5	46.8
新義州	14.6	10.2	—	32.7	65.4	39.0	406.1	149.8	93.5	59.3	36.8	58.7
龍岩浦	14.8	10.8	0.8	35.3	80.2	72.4	235.1	168.9	89.0	50.8	37.7	65.2
清 川												
龜城	22.2	24.2	1.7	35.7	93.0	116.7	446.3	137.9	75.6	58.2	60.4	61.3
泰川	18.2	14.2	0.3	68.6	93.6	108.7	460.0	130.4	125.8	53.9	88.4	79.5
泰川(東)	17.9	19.4	0.8	59.5	89.6	139.6	353.0	166.5	106.7	50.3	91.7	81.1
熙川	22.2	19.0	—	21.5	65.7	117.1	677.9	199.5	96.2	29.8	71.2	54.0
雲山	16.5	9.7	—	47.1	75.0	182.6	404.6	223.0	100.3	51.5	63.5	100.0
北鎮	17.6	25.4	3.2	79.4	112.8	247.8	633.7	165.4	76.2	49.2	47.8	69.8
北院	18.7	15.2	4.1	61.4	68.4	106.4	548.6	186.8	162.3	22.1	39.7	97.7
安州	15.2	3.2	3.9	75.1	52.9	148.2	394.4	191.1	74.0	32.6	22.6	59.3
大 同												
寧遠	22.0	9.7	9.5	60.8	89.9	110.8	726.1	166.1	88.0	45.5	17.8	45.1
德川	缺	4.5	0.3	72.7	44.6	112.6	618.4	188.8	106.4	23.9	75.1	70.8
陽德	21.1	6.7	25.9	60.8	66.3	110.5	329.3	145.8	53.4	40.8	23.2	83.4
三登	缺	6.1	6.0	28.4	10.5	91.1	340.4	173.0	76.0	51.0	11.4	88.1
成川	16.0	12.0	12.2	59.9	62.0	96.4	491.0	160.8	69.4	64.0	25.9	88.5
順川	15.8	13.7	6.5	65.3	37.2	141.5	797.9	148.7	82.0	49.8	20.8	76.9
平壤	12.9	6.2	13.1	52.1	32.2	78.2	380.5	216.1	32.9	36.0	22.1	100.3
平壤(種)	11.6	4.6	15.2	50.7	29.1	79.2	359.4	228.9	39.7	35.8	21.1	98.5
黃州	18.4	2.0	10.0	46.8	24.9	80.3	450.4	192.6	23.9	49.0	32.5	108.0
谷山	24.7	10.2	23.7	73.0	55.6	196.5	529.1	208.0	49.5	36.9	26.3	123.7
瑞興	18.9	9.4	12.0	69.3	37.1	100.6	312.9	186.3	67.5	33.0	12.3	108.6

雨量表 (精)

年 計	日 最 大		二日連続最大		三日連続最大		連続最大		地 名
	起日(月日)	雨量	起日(月日)自至	雨量	起日(月日)自至	雨量	起日(月日)自至	雨量	
江									
....	7-12	51.0	7-11~7-12	52.0	7-12~7-14	67.1	7-11~7-14	68.1	惠山鎮
629.4	7-12	68.1	7-11~7-12	72.7	7-12~7-14	86.3	7-11~7-14	90.9	三水
619.0	7-12	66.0	7-12~7-13	71.0	7-12~7-14	104.0	7-11~7-15	105.0	甲山
684.3	7-12	69.5	7-12~7-13	75.8	7-12~7-14	97.4	7-11~7-15	100.1	豐山
736.7	7-12	89.0	7-11~7-12	98.2	7-12~7-14	117.0	7-11~7-14	126.2	長津
1,019.3	7-12	124.8	7-11~7-12	184.8	7-11~7-12	184.8	7-11~7-12	184.8	厚昌
929.1	7-12	99.8	7-11~7-12	101.1	7-11~7-13	101.4	7-11~7-22	197.3	中江鎮
956.4	7-11	82.8	7-11~7-12	137.7	7-11~7-12	137.7	7-11~7-12	137.7	蕪城
858.3	7-12	79.1	7-11~7-12	85.3	7-12~7-14	115.7	7-11~7-14	121.9	江界
831.2	7-12	76.0	7-11~7-12	91.6	7-11~7-13	98.1	7-11~7-14	110.6	楚山
963.8	7-12	53.0	7-11~7-12	99.1	7-11~7-12	99.1	7-11~7-12	99.1	昌城
893.5	7-24	104.5	7-24~7-25	111.5	7-10~7-12	118.5	7-10~7-14	129.0	義州
966.1	7-28	134.5	7-28~7-29	141.5	7-28~7-30	182.8	7-21~8-1	276.0	新義州
861.0	8-30	112.1	8-30	112.1	8-30	112.1	8-30	112.1	龍岩浦
江									
1,133.2	7-12	110.4	7-11~7-12	173.6	7-10~7-12	180.6	7-10~7-14	220.8	龜城
1,241.6	7-12	185.0	7-11~7-12	212.0	7-12~7-14	241.0	7-10~7-14	271.0	泰川
1,176.1	7-12	140.3	7-11~7-12	168.6	7-12~7-14	177.5	7-10~7-14	208.2	泰川(東)
1,374.1	7-12	220.0	7-12~7-13	247.3	7-12~7-14	342.5	7-11~7-16	361.2	熙川
1,273.8	7-12	155.0	7-11~7-12	177.5	7-12~7-14	232.5	7-10~7-14	259.0	雲山
1,528.9	7-12	193.7	7-11~7-12	235.0	7-11~7-13	274.7	7-11~7-14	314.4	北鎮
1,331.4	7-22	99.0	7-22~7-23	120.5	7-22~7-24	213.5	7-21~7-26	274.5	北院
1,072.5	7-24	74.0	7-23~7-24	91.0	7-22~7-24	158.0	7-19~7-27	166.9	安州
江									
1,391.3	7-22	232.0	7-22~7-23	287.2	7-22~7-24	327.2	7-22~7-26	388.2	寧遠
1,318.1	7-22	220.0	7-22~7-23	274.0	7-22~7-24	337.0	7-20~7-27	404.4	德川
967.2	7-22	78.0	7-22~7-23	104.0	7-12~7-14	139.7	7-11~7-14	144.9	陽德
88.20	7-26	59.0	7-13~7-14	78.0	7-13~7-15	123.0	7-12~7-16	164.0	三登
1,158.1	7-23	120.0	7-23~7-24	183.0	7-23~7-25	199.9	7-23~7-27	207.8	成川
1,456.1	7-13	174.0	7-12~7-13	256.9	7-12~7-14	333.3	7-10~7-14	355.4	順川
982.6	8-6	103.1	7-23~7-24	138.8	7-12~7-14	160.1	7-11~7-16	182.1	平壤
973.8	8-6	99.5	7-11~7-12	111.8	7-12~7-14	167.9	7-11~7-14	185.2	平壤(種)
1,038.8	7-24	133.0	7-23~7-24	201.2	7-22~7-24	203.9	7-22~7-24	203.9	黃州
1,357.2	6-27	140.0	7-13~7-14	219.3	7-12~7-14	309.3	7-3~7-16	361.6	谷山
967.9	6-27	75.0	7-11~7-12	100.6	7-11~7-13	165.6	7-10~7-14	175.2	瑞興

昭和四年

地名	一月	二月	三月	四月	五月	六月	七月	八月	九月	十月	十一月	十二月
大同												
沙里院	14.1	1.1	8.7	43.2	34.4	104.7	354.6	159.1	25.0	27.5	15.4	95.8
新院	15.7	1.5	7.5	80.0	32.0	108.1	262.9	186.2	24.5	25.5	47.4	122.8
載寧	11.0	3.0	10.0	37.4	34.4	108.4	300.2	215.6	58.0	25.2	4.3	103.4
鎮南浦	15.4	2.5	12.0	36.5	28.5	68.3	236.3	111.2	15.0	42.4	22.4	114.1
鎮南浦(農)	12.1	0.4	9.0	26.7	26.1	89.3	182.1	95.8	14.0	60.6	16.7	107.5
禮成												
新溪	17.3	2.6	16.5	69.3	44.4	159.1	缺	173.3	61.0	23.7	16.8	104.1
平山	4.6	0.8	1.1	72.5	18.2	182.4	448.7	318.6	55.1	27.5	37.1	131.7
白川	缺	0.3	1.0	96.0	44.0	154.0	282.0	201.6	45.0	28.7	30.0	109.9
漢												
法洞	缺	7.0	5.4	56.7	53.7	206.0	452.7	225.1	43.4	22.0	49.0	115.3
伊川	16.0	2.9	57.5	69.5	47.0	210.9	533.0	269.9	69.7	36.8	30.4	113.0
鐵原	16.3	7.1	23.7	87.0	63.2	249.5	341.1	424.9	45.2	22.1	24.8	124.6
金化	9.5	缺	27.0	66.9	39.4	175.4	169.1	449.2	8.6	79.4
抱川	36.0	9.0	19.6	88.1	41.5	187.8	304.3	292.5	64.8	41.6	9.7	95.5
漣川	17.0	8.7	14.0	48.8	48.8	219.9	360.9	323.3	72.0	25.3	10.5	68.2
坡州	25.6	5.0	14.0	107.0	48.0	184.2	311.2	401.0	37.0	32.0	16.0	111.0
長湍	14.8	7.3	15.5	118.2	52.4	174.3	299.2	334.4	54.1	58.4	21.0	79.6
開城	33.9	6.0	11.1	126.6	72.7	201.1	291.7	267.9	32.8	30.6	20.3	98.2
淮陽	21.4	0.0	29.4	73.3	56.4	138.6	341.4	258.3	61.7	3.7	27.0	98.8
溫井	6.9	23.5	114.0	92.4	69.4	114.0	91.5	296.0	66.5	10.0	40.7	105.8
華川	7.8	—	3.0	16.0	42.6	189.5	130.0	253.9	26.8	0.5	4.9	48.8
麟蹄	3.0	21.3	26.8	71.5	38.1	130.2	105.5	220.5	45.5	14.8	1.0	37.9
春川	19.1	4.3	21.2	63.8	38.1	215.9	241.7	225.3	33.3	27.4	11.6	80.9
洪川	22.4	8.1	32.7	90.9	34.2	165.9	165.7	204.9	31.1	20.3	12.4	86.1
橫城	7.9	2.5	17.7	75.9	35.0	149.8	99.2	171.6	51.8	19.6	14.5	83.3
平昌	17.0	10.4	27.4	64.9	33.4	127.8	87.2	260.9	44.0	15.0	42.9	79.9
旌善	18.6	9.5	36.2	58.8	23.2	140.1	147.8	207.6	54.8	2.5	49.0	81.0
寧越	16.0	7.3	21.5	62.7	50.7	199.9	126.7	286.7	60.9	16.5	59.5	60.5
原州	8.6	3.7	6.9	87.4	53.5	141.6	67.6	202.4	57.8	17.2	4.5	79.3
堤川	1.5	4.0	15.7	33.3	10.2	130.3	100.7	267.6	70.0	13.0	9.9	139.0
丹陽	17.0	2.4	19.0	45.6	34.9	204.0	96.0	221.2	42.0	3.4	16.9	55.6
忠州	14.2	8.6	22.0	40.2	35.4	129.4	50.5	224.8	69.3	13.5	29.6	91.2
槐山	14.0	16.3	20.1	55.0	32.6	177.8	31.0	220.9	82.9	15.5	18.8	100.1
長湖院	缺	4.5	12.6	66.0	27.1	146.2	89.7	191.3	74.2	18.0	29.2	109.6

雨量表 (耗)

年計	日最大		二日連続最大		三日連続最大		連続最大		地名
	起日(月日)	雨量	起日(月日)自至	雨量	起日(月日)自至	雨量	起日(月日)自至	雨量	
江 (續)									
883.6	6-27	93.2	7-12~7-13	100.2	7-12~7-14	141.7	7-10~7-15	147.5	沙里院
914.1	6-27	85.0	7-12~7-13	109.5	7-12~7-14	181.5	7-10~7-15	189.3	新院
910.9	6-27	99.0	6-27~6-28	103.6	7-12~7-14	123.5	7-3~7-15	207.0	載寧
704.6	7-12	102.5	7-11~7-12	111.0	7-12~7-14	153.3	7-11~7-14	161.8	鎮南浦
640.3	7-12	69.8	6-27~6-28	83.5	7-12~7-14	105.5	7-11~7-15	111.0	鎮南浦(農)
江									
....	新溪
1,298.8	6-27	128.0	7-13~7-14	203.6	7-12~7-14	265.2	7-11~7-15	237.0	平山
992.5	6-27	106.0	7-13~7-14	200.0	7-12~7-14	224.0	7-10~7-15	263.0	白川
江									
1,236.3	6-27	103.5	7-23~7-24	173.0	7-22~7-24	187.7	7-11~7-14	190.5	法洞
1,456.6	7-13	165.5	7-13~7-14	290.5	7-12~7-14	334.1	7-10~7-16	341.4	伊川
1,429.5	8-16	169.3	6-27~6-28	203.8	6-26~6-28	229.0	7-10~7-16	237.9	鐵原
....	8-16	145.0	6-27~6-28	148.0	6-26~6-28	162.0	6-26~6-28	162.0	金化
1,190.4	8-16	143.0	6-27~6-28	164.0	6-26~6-28	175.0	6-26~6-28	175.0	抱川
1,217.4	6-27	166.3	6-27~6-28	199.0	6-26~6-28	209.7	7-5~7-16	343.3	漣川
1,292.0	8-16	194.0	8-15~8-16	198.0	8-15~8-16	198.0	8-15~8-16	198.0	坡州
1,229.2	8-16	150.0	7-13~7-14	167.0	7-13~7-15	183.0	7-10~7-15	216.0	長湍
1,192.9	6-27	130.9	7-13~7-14	181.4	7-12~7-14	198.2	7-10~7-16	234.7	開城
1,110.0	8-16	145.3	7-13~7-14	173.2	7-12~7-14	184.2	7-11~7-15	188.5	淮陽
1,030.7	8-16	130.0	8-16~8-17	205.0	8-15~8-17	230.0	8-14~8-17	236.0	溫井
723.8	8-16	143.0	8-16~8-17	149.0	8-15~8-17	152.6	8-15~8-17	152.6	華川
716.1	8-16	105.0	8-15~8-16	112.7	8-15~8-17	117.7	8-15~8-17	117.7	麟蹄
982.6	6-27	151.1	6-27~6-28	173.4	6-26~6-28	178.5	6-26~7-1	221.8	春川
874.7	6-27	81.1	6-27~6-28	107.6	6-26~6-28	119.6	6-26~6-28	119.6	洪川
723.8	6-27	83.0	6-27~6-28	111.0	6-26~6-28	116.5	6-26~6-28	116.5	橫城
810.8	8-16	75.0	8-15~8-16	143.7	8-15~8-17	167.0	8-14~8-17	172.3	平昌
834.1	8-16	84.5	8-15~8-16	119.5	8-15~8-17	152.5	6-27~7-2	178.0	旌善
968.9	6-29	70.2	6-28~6-29	122.7	8-16~8-18	158.5	8-16~8-18	158.5	寧越
730.5	6-27	61.0	6-27~6-28	91.4	8-15~8-17	108.7	8-14~8-17	111.3	原州
795.2	8-15	79.2	8-15~8-16	137.5	8-15~8-17	159.9	8-15~8-17	159.9	堤川
758.0	6-28	79.8	6-27~6-28	113.3	6-27~6-28	113.3	6-27~6-28	113.3	丹陽
728.7	6-28	59.0	6-27~6-28	92.6	6-26~6-28	94.2	6-26~6-28	94.2	忠州
785.0	6-28	69.0	6-27~6-28	107.8	6-26~6-28	125.8	6-26~6-28	125.8	槐山
768.4	8-15	45.6	8-15~8-16	87.9	8-14~8-16	93.4	8-14~8-17	98.8	長湖院

昭和四年

地名	一月	二月	三月	四月	五月	六月	七月	八月	九月	十月	十一月	十二月
	漢											
州	18.7	7.4	12.6	80.8	34.6	146.9	94.1	196.3	35.3	13.4	16.6	95.9
利川	24.8	8.0	14.2	77.8	33.9	152.9	144.3	220.5	71.0	15.0	34.1	106.7
龍仁	20.8	12.3	19.8	76.9	39.7	195.6	127.2	208.2	70.0	19.9	16.8	119.0
廣州	6.1	3.5	12.5	102.4	46.4	140.0	232.7	175.7	42.3	1.2	8.1	133.7
楊平	39.6	0.4	10.9	69.8	30.7	179.3	135.5	239.8	53.1	14.0	13.5	92.4
加平	4.0	缺	21.5	106.1	49.3	245.7	274.2	154.2	64.9	18.9	6.6	97.0
楊州	20.7	4.0	20.1	102.8	46.8	204.5	340.9	317.0	38.7	30.3	15.7	94.4
京城	28.1	4.8	12.8	95.2	44.6	152.4	315.1	267.1	73.6	13.4	18.7	104.4
始興	32.3	6.8	15.6	78.4	43.9	127.8	272.4	244.7	51.6	10.6	20.3	56.9
金浦	22.6	5.3	12.2	58.1	45.7	142.2	275.8	250.5	40.8	18.6	21.7	138.2
安城												
水原	21.5	6.8	10.5	62.0	39.8	131.9	166.0	218.7	69.1	20.7	29.3	107.5
安城	11.9	8.2	9.9	62.3	29.3	146.3	54.7	206.8	79.8	23.9	33.7	115.9
振威	缺	4.7	20.0	45.6	28.7	167.7	85.5	216.2	74.6	26.1	3.0	108.8
成歡	缺	4.6	8.1	46.3	37.0	175.0	61.3	231.0	51.7	25.6	29.0	81.8
押橋												
洪城	缺	14.0	9.0	68.5	27.0	140.1	74.7	261.8	36.5	21.6	19.2	92.3
天安	—	—	—	—	—	—	73.6	220.6	77.8	27.3	25.5	108.9
牙山	8.2	12.1	8.9	50.8	27.0	140.4	18.7	212.6	80.2	18.6	24.9	143.1
錦												
鎮安	21.4	30.2	23.5	101.2	53.5	212.3	62.2	251.4	63.3	25.2	46.8	148.9
錦山	缺	2.0	19.5	77.6	34.6	157.5	31.0	205.7	82.7	17.0	22.8	122.1
茂朱	14.5	24.0	25.9	73.5	39.1	210.8	90.2	190.5	56.1	18.4	31.2	117.7
茂朱(學)	—	—	—	—	—	—	153.6	189.4	55.0	18.1	32.4	111.1
永報	15.5	27.1	22.3	75.9	24.6	161.7	36.1	113.3	63.8	14.4	25.9	115.1
同恩	8.5	21.4	41.3	80.0	27.1	200.4	102.7	249.5	83.2	10.5	35.3	122.0
清州	14.4	9.9	21.1	62.6	23.6	150.8	20.2	246.4	71.0	19.3	16.0	132.8
鎮川	15.0	4.9	11.0	43.0	30.9	146.8	32.7	245.7	74.0	18.5	18.0	124.7
大田	25.7	19.4	40.6	79.1	19.2	165.6	38.8	241.5	76.0	26.5	23.8	113.2
燕岐	17.0	8.2	10.3	54.6	29.0	106.4	36.7	254.3	83.8	21.0	11.0	110.7
青陽	—	—	—	—	—	—	缺	288.7	95.6	26.2	23.5	109.7
公州	19.3	12.4	18.3	66.4	32.6	196.9	110.5	341.8	83.2	25.5	19.7	131.1
扶餘	—	—	—	—	—	—	204.3	缺	68.4	27.9	17.3	缺
論山	2.7	19.5	11.3	75.1	21.8	147.3	72.7	225.9	69.6	31.0	17.8	144.3

雨量表 (耗)

年計	日最大		二日連続最大		三日連続最大		連続最大		地名
	起日(月日)	雨量	起日(月日)自至	雨量	起日(月日)自至	雨量	起日(月日)自至	雨量	
江 (續)									
752.6	6-27	71.1	6-27~6-28	94.3	6-26~6-28	102.3	6-26~6-28	102.3	羅州
903.2	6-27	119.0	6-27~6-28	139.0	6-27~6-28	139.0	6-27~6-28	139.0	利川
926.2	6-27	190.8	6-27~6-28	159.7	6-26~6-28	163.2	6-26~6-28	163.2	龍仁
904.6	6-27	99.5	6-27~6-28	108.8	6-26~6-28	117.2	6-25~6-28	121.7	廣州
879.0	6-27	125.7	6-27~6-28	149.4	6-27~6-28	149.4	6-27~6-28	149.4	楊平
1,042.4	6-27	141.0	6-27~6-28	167.0	6-26~6-28	171.4	7-10~7-16	171.7	加平
1,235.9	8-16	167.0	6-27~6-28	180.5	6-26~6-28	186.0	6-26~6-28	186.0	楊州
1,130.2	7-11	126.9	6-27~6-28	142.1	6-26~6-28	142.5	7-11~7-16	212.1	京城
981.3	6-27	85.0	7-10~7-11	113.3	7-10~7-11	113.3	7-10~7-11	113.3	始興
1,031.7	8-16	157.9	8-15~8-16	158.9	8-15~8-16	158.9	7-10~7-15	177.1	金浦
川									
883.8	6-27	94.5	6-26~6-27	115.9	6-26~6-28	130.3	6-26~6-28	130.3	水原
782.7	6-27	83.2	6-27~6-28	104.8	6-26~6-28	105.3	6-26~6-28	105.3	安城
780.9	6-27	83.0	6-26~6-27	98.0	6-26~6-28	112.5	6-26~6-28	112.5	振威
751.4	6-27	78.5	6-27~6-28	95.6	6-26~6-28	109.0	6-26~6-28	109.0	成歡
川									
764.7	8-15	58.0	8-15~8-16	94.0	8-15~8-17	94.6	8-15~8-17	94.6	洪城
—	—	—	—	—	—	—	—	—	天安
745.5	8-15	95.1	8-15~8-16	128.7	8-15~8-17	129.2	8-14~8-17	129.4	牙山
江									
1,039.9	6-28	113.0	6-27~6-28	133.6	6-26~6-28	135.4	8-15~8-21	157.1	鎮安
772.5	6-28	59.0	8-15~8-16	84.5	8-15~8-16	84.5	8-15~8-16	84.5	錦山
891.9	6-28	80.2	6-30~7-1	93.7	6-30~7-1	93.7	6-30~7-1	93.7	茂朱
—	—	—	—	—	—	—	—	—	茂朱(學)
695.7	6-28	71.1	6-30~7-1	91.8	6-30~7-1	91.8	6-30~7-1	91.8	永報
981.9	6-28	73.4	6-27~6-28	95.0	6-26~6-28	118.8	6-26~6-28	118.8	同恩
788.1	8-20	65.3	6-27~6-28	90.9	6-26~6-28	113.4	6-25~6-28	115.6	清州
765.2	8-15	71.0	8-15~8-16	123.0	8-14~8-16	126.0	8-14~8-16	126.0	鎮川
869.4	8-14	53.9	8-14~8-15	88.1	8-14~8-16	116.3	8-14~8-17	116.7	大田
783.0	8-20	69.0	8-15~8-16	97.7	8-15~8-17	98.1	8-15~8-17	98.1	燕岐
—	—	—	—	—	—	—	—	—	青陽
1,057.7	8-20	119.9	8-19~8-20	121.1	6-26~6-28	129.9	6-26~6-28	129.9	公州
—	—	—	—	—	—	—	—	—	扶餘
839.0	8-15	56.0	8-15~8-16	89.2	8-15~8-16	89.2	12-13~12-16	90.6	論山

昭和四年

地名	昭和四年											
	一月	二月	三月	四月	五月	六月	七月	八月	九月	十月	十一月	十二月
錦												
鴻山	15.8	13.0	16.0	63.4	34.0	204.3	34.3	318.4	52.4	37.0	16.9	145.7
群山	7.8	20.6	13.6	52.9	34.2	120.0	29.5	200.5	48.9	25.5	10.0	88.1
萬 頃												
新月里	缺	20.5	18.4	67.0	53.3	200.0	58.7	290.8	75.1	21.0	34.0	154.2
高山	19.5	35.3	38.5	81.7	40.2	154.4	33.1	230.6	79.8	16.8	28.7	134.7
全州	10.1	31.0	44.2	71.6	37.4	123.2	61.5	293.3	65.4	28.6	31.8	125.9
裡里	20.1	27.3	32.4	62.2	39.1	119.6	46.8	236.7	58.0	17.4	19.3	117.4
臨陂	22.4	25.4	缺	55.0	40.4	122.3	52.7	184.7	82.2	22.3	21.9	116.9
東 津												
金堤	12.0	29.1	44.2	61.0	33.4	108.9	32.7	224.5	83.0	21.6	25.8	110.1
井邑	缺	13.0	32.5	78.8	34.5	113.6	59.6	255.1	67.0	40.4	44.6	121.6
榮 山												
長城	30.4	29.0	38.3	52.1	34.9	177.1	51.9	200.5	76.6	24.3	38.8	79.5
潭陽	29.3	32.9	31.7	83.9	36.5	165.7	39.0	257.5	92.2	18.2	45.8	130.7
光州	26.3	21.9	37.8	73.2	19.9	174.9	54.4	150.9	70.1	46.1	38.7	117.5
和順	—	—	—	—	—	—	81.5	226.2	80.0	19.0	49.4	104.2
羅州	24.8	11.0	34.0	53.0	29.5	182.6	71.6	181.9	112.2	12.3	15.7	109.9
榮山浦	24.0	13.2	35.0	69.0	2.4	150.1	78.7	192.1	85.7	17.7	39.2	99.2
成平	24.7	9.9	40.8	75.5	24.5	135.6	49.5	128.7	81.1	12.0	51.2	108.2
蟾 津												
任實	11.9	16.8	39.8	85.8	36.9	194.7	70.2	233.7	60.4	22.7	46.0	133.9
南原	20.9	16.4	38.0	71.0	20.2	185.9	96.1	156.9	49.8	6.2	57.8	130.2
谷城	—	—	—	—	—	—	36.3	164.0	72.5	16.3	53.6	121.6
求禮	9.9	28.5	54.8	61.2	10.9	248.3	48.4	158.8	64.8	10.5	47.8	137.4
寶城	32.0	27.5	34.5	45.7	93.3	86.4	192.8	231.7	99.8	12.3	7.0	115.9
河東	8.4	22.4	67.5	54.1	80.4	477.8	92.5	148.1	94.8	18.8	25.9	133.8
洛 東												
英陽	4.9	26.6	19.9	52.1	86.5	176.9	62.6	112.8	49.0	5.5	41.7	84.9
青松	缺	19.8	38.0	68.5	58.7	183.0	54.5	83.0	57.0	14.0	40.5	91.0
安東	9.1	17.0	22.7	49.0	76.3	204.4	55.4	133.9	54.7	6.8	42.4	91.7
奉化	9.0	10.8	14.1	40.5	34.1	212.5	86.3	150.4	57.0	7.1	78.5	116.1
榮州	2.7	4.4	12.0	23.0	55.4	200.4	55.2	165.6	56.8	5.4	63.0	109.8

雨量表 (耗)

年計	日最大		二日連続最大		三日連続最大		連続最大		地名
	起日(月日)	雨量	起日(月日)自至	雨量	起日(月日)自至	雨量	起日(月日)自至	雨量	
江 (續)									
951.2	6-27	68.8	6-27~6-28	132.8	6-26~6-28	147.3	6-26~6-28	147.3	鴻山
651.6	8-20	32.0	6-27~6-28	59.5	6-26~6-28	72.5	6-26~6-28	72.5	群山
江									
993.0	6-28	77.8	6-27~6-28	98.8	6-28~6-30	134.7	6-26~7-1	169.6	新月里
893.3	6-28	69.0	6-27~6-28	91.0	6-26~6-28	9.50	6-26~6-28	95.0	高山
929.0	6-28	65.6	8-15~8-16	95.8	8-14~8-16	107.2	6-26~7-2	140.5	全州
696.9	12-15	46.5	8-15~8-16	65.5	8-14~8-16	82.3	8-14~8-21	150.6	裡里
746.2	12-15	38.3	12-14~12-15	52.8	6-26~6-28	66.4	12-12~12-16	67.4	臨陂
江									
786.3	8-20	91.5	8-19~8-20	99.5	8-19~8-21	106.2	8-15~8-21	161.1	金堤
860.7	6-28	55.8	8-15~8-16	72.0	8-13~8-15	79.8	8-13~8-20	138.0	井邑
江									
833.4	6-28	103.3	6-27~6-28	132.2	6-26~6-28	137.3	6-25~7-1	192.7	長城
963.4	6-28	98.4	6-27~6-28	115.3	6-26~6-28	120.0	6-25~6-28	121.7	潭陽
831.7	6-28	103.7	6-27~6-28	125.4	6-26~6-28	127.1	6-25~6-28	131.0	光州
—	—	—	—	—	—	—	—	—	和順
838.5	6-28	114.6	6-27~6-28	131.6	6-26~6-28	133.4	6-26~6-28	133.4	羅州
806.3	6-28	101.3	6-27~6-28	103.8	6-26~6-28	104.8	6-25~6-28	106.6	榮山浦
741.7	6-28	79.3	6-27~6-28	92.6	6-26~6-28	99.8	6-25~6-28	100.8	成平
江									
952.8	6-28	103.8	6-27~6-28	116.3	6-26~6-28	117.4	6-26~6-28	117.4	任實
849.4	6-28	151.5	6-27~6-28	155.5	6-26~6-28	158.0	6-25~6-28	158.0	南原
—	—	—	—	—	—	—	—	—	谷城
881.3	6-28	134.6	6-27~6-28	170.6	6-28~6-30	205.1	6-25~7-6	284.1	求禮
978.9	9-25	83.5	8-16~8-17	110.0	8-16~8-17	110.0	8-16~8-17	110.0	寶城
1,224.8	6-28	263.2	6-27~6-28	911.4	6-26~6-28	357.6	6-25~7-2	598.8	河東
江									
723.4	6-28	124.9	6-26~6-28	134.4	6-26~6-28	134.4	6-26~6-28	134.4	英陽
708.0	6-28	116.0	6-27~6-28	132.0	6-28~6-30	155.0	6-26~7-2	215.0	青松
763.4	6-28	138.9	6-27~6-28	151.6	6-26~6-28	151.8	6-26~6-28	151.8	安東
816.4	6-28	105.2	6-27~6-28	133.1	6-26~6-28	135.1	6-26~6-28	135.1	奉化
753.7	6-28	95.4	6-27~6-28	121.9	6-27~6-28	121.9	6-27~6-28	121.9	榮州

昭和四年

地名	昭和四年											
	一月	二月	三月	四月	五月	六月	七月	八月	九月	十月	十一月	十二月
洛 東												
醴泉	14.8	14.9	8.7	47.9	56.6	191.7	57.4	208.4	63.1	7.0	49.0	105.6
開州	23.1	13.1	19.7	62.6	52.6	174.0	123.6	174.7	84.7	10.9	38.6	104.
尙州	12.8	7.2	10.5	48.0	33.7	208.5	68.8	143.4	55.0	20.2	12.2	140.2
義城	4.3	40.0	11.2	53.0	83.9	255.5	72.4	121.2	43.6	6.9	29.3	73.3
軍威	5.0	27.5	21.1	50.2	43.7	252.7	92.9	144.1	56.8	10.1	27.0	89.2
善山	缺	缺	6.7	22.7	29.6	214.4	21.5	72.4	58.0	5.7	27.2	78.0
金泉	5.0	16.0	18.0	55.2	38.0	186.3	53.1	102.3	64.7	10.8	29.4	120.1
漆谷	0.0	23.0	25.0	43.1	49.0	297.8	61.9	131.7	56.1	23.3	21.1	106.8
大邱	6.0	22.8	32.1	49.0	48.3	310.6	64.8	161.1	68.3	33.0	24.4	97.6
達城	6.4	23.9	32.6	47.2	45.3	308.5	62.0	148.8	60.5	25.1	9.3	78.9
永川	5.5	26.5	35.4	48.7	48.3	223.3	29.4	110.3	70.5	11.5	30.2	88.8
慶山	4.8	23.1	46.7	43.8	51.0	325.5	48.3	144.4	71.4	18.0	27.2	56.3
清道	8.0	29.9	40.8	54.3	54.8	375.7	59.3	116.5	66.9	15.4	30.3	92.7
高靈	9.9	16.9	33.7	46.1	46.6	446.6	83.5	126.6	80.4	13.5	25.2	120.5
星州	8.3	17.2	24.0	56.0	59.1	344.6	67.3	112.9	85.2	19.7	19.5	150.0
居昌	20.5	18.0	14.6	54.2	54.2	278.3	42.0	154.5	66.0	9.5	34.2	159.9
咸陽	11.0	15.0	26.5	39.5	31.7	152.6	129.2	102.8	82.0	6.1	34.1	144.7
山清	14.1	22.7	41.6	58.0	66.0	492.7	56.4	227.1	79.5	7.1	37.7	130.4
晉州	17.8	24.1	67.9	43.7	70.8	342.3	51.1	93.2	69.7	12.0	22.9	129.1
宜寧	2.4	22.3	44.6	60.6	55.9	360.6	42.4	158.0	65.5	9.5	27.9	118.3
陝川	5.5	2.0	30.0	38.5	47.2	540.7	78.0	115.8	59.0	11.5	25.8	113.5
昌寧	6.7	21.5	45.5	62.2	38.0	324.5	67.1	194.4	60.5	10.5	33.7	95.5
密陽	11.3	29.8	33.0	63.0	66.0	329.4	49.0	208.1	68.5	20.0	24.7	67.7
梁山	12.0	34.9	33.0	67.8	68.0	169.2	55.7	129.9	81.6	15.4	34.1	105.9
兄 山												
慶州	3.5	32.5	33.5	42.1	46.9	247.2	67.7	147.5	68.0	30.8	30.8	107.2
迎日	3.7	34.4	37.5	51.2	61.0	208.8	61.4	93.0	113.7	24.5	32.0	116.5
浦項(農)	10.5	43.9	44.1	70.5	68.2	192.0	87.1	89.0	104.7	31.4	38.0	198.3
龍 興												
館坪里	16.5	22.1	15.5	81.3	52.7	108.6	441.5	167.8	37.8	14.7	21.6	80.0
永興	0.5	10.0	9.5	80.7	42.6	148.5	385.7	259.6	12.9	9.0	2.4	91.2
城 川												
新興	0.2	0.9	6.0	46.3	53.3	124.5	294.9	123.3	35.2	16.0	13.2	56.9
咸興	1.7	2.5	4.7	49.4	41.7	167.9	235.9	159.2	22.9	7.9	1.9	78.5

雨量表 (耗)

年計	日最大		二日連続最大		三日連続最大		連続最大		地名
	起日(月日)	雨量	起日(月日)至	雨量	起日(月日)至	雨量	起日(月日)至	雨量	
江 (續)									
825.1	6-28	97.4	6-27~6-28	118.5	6-26~6-28	118.6	6-26~6-28	118.6	醴泉
882.5	7-4	72.4	6-27~6-28	119.4	6-27~6-28	119.4	6-27~6-28	119.4	開州
760.5	6-28	93.9	6-27~3-28	111.6	6-27~6-28	111.6	6-27~6-28	111.6	尙州
794.6	6-28	139.4	6-27~6-28	159.8	6-26~6-28	167.1	6-26~6-28	167.1	義城
820.9	6-28	155.8	6-27~6-28	168.9	6-26~6-28	170.6	6-26~6-28	170.6	軍威
....	6-28	138.0	6-27~6-28	146.6	6-26~6-28	147.7	6-26~6-28	147.7	善山
698.9	6-28	113.5	6-27~6-28	119.4	6-27~6-28	119.4	6-27~6-28	119.4	金泉
838.8	6-28	165.5	6-27~6-28	184.9	6-26~3-28	185.4	6-26~6-28	185.4	漆谷
918.0	6-29	126.6	6-28~6-29	208.9	6-27~6-29	273.6	6-26~7-4	359.9	大邱
848.5	6-28	191.8	6-27~6-28	297.9	6-26~6-28	269.5	6-26~7-5	357.5	達城
728.4	6-28	144.1	6-27~6-28	185.0	6-26~6-28	188.0	6-26~7-2	244.3	永川
880.5	6-28	222.5	6-27~6-28	271.4	6-26~6-28	277.0	6-26~7-1	358.1	慶山
944.6	6-28	237.4	6-27~6-28	297.8	6-26~6-28	337.2	6-26~6-28	337.2	清道
1,049.5	6-28	207.9	6-27~6-28	273.8	6-28~6-30	341.4	6-25~7-1	471.7	高靈
963.8	6-28	203.0	6-27~6-28	231.0	6-26~6-28	232.5	6-25~6-28	233.0	星州
905.9	6-28	136.6	6-27~6-28	147.6	6-26~6-28	148.9	6-25~6-28	153.9	居昌
775.2	6-28	109.4	6-27~6-28	128.9	6-26~6-28	129.5	6-25~6-28	135.5	咸陽
1,233.3	6-28	308.0	6-27~6-28	361.7	6-28~6-30	405.2	6-25~7-1	516.9	山清
944.6	6-28	146.8	6-27~6-28	205.9	6-26~6-28	249.9	6-25~7-2	371.1	晉州
968.0	6-28	171.1	6-27~6-28	239.2	6-26~6-28	293.3	6-26~7-1	378.6	宜寧
1,067.5	6-28	268.1	6-27~6-28	352.7	6-28~6-30	412.6	6-25~7-1	581.7	陝川
960.1	6-28	205.0	6-27~6-28	265.0	6-26~6-28	290.0	6-25~7-2	360.6	昌寧
970.5	6-28	156.0	6-27~6-28	238.0	6-26~6-28	281.0	6-26~7-1	362.0	密陽
807.5	6-28	95.2	6-28~6-29	118.0	6-28~6-30	140.8	6-25~7-5	222.7	梁山
江									
857.7	6-28	175.2	6-27~6-28	195.7	6-26~6-28	215.2	6-26~7-2	299.9	慶州
837.7	6-28	152.2	6-27~3-28	179.7	6-26~6-28	185.6	6-26~7-2	263.4	迎日
977.7	6-28	144.6	6-27~6-28	171.4	6-26~6-28	176.2	6-25~7-6	274.5	浦項(農)
江									
1,060.1	7-23	113.0	7-22~7-23	163.8	7-22~7-24	184.9	7-22~7-26	218.5	館坪里
1,052.6	7-13	98.0	7-12~7-13	127.8	7-12~7-14	144.3	7-22~7-26	170.4	永興
江									
770.7	6-27	64.6	7-13~7-14	90.5	7-13~7-15	127.3	7-13~7-15	127.3	新興
774.2	6-27	72.3	6-27~6-28	86.6	6-27~6-29	132.1	6-26~6-29	136.8	咸興

昭和四年

地名	一月	二月	三月	四月	五月	六月	七月	八月	九月	十月	十一月	十二月
北青南												
北青	1.4	19.2	9.2	39.7	39.5	115.4	178.5	105.2	33.7	20.2	0.0	73.0
輪城												
富寧	9.6	缺	0.2	11.4	139.6	107.2	140.1	82.2	17.4	36.3	6.2	34.6
豆滿												
茂山	缺	1.8	3.2	21.2	83.3	145.0	155.7	89.2	26.0	62.4	6.7	19.2
會寧	1.5	1.5	0.3	6.0	71.2	50.5	62.9	70.2	21.8	21.6	0.2	28.6
鍾城	缺	1.6	5.7	6.0	86.6	92.1	70.9	63.3	21.0	38.7	6.5	29.5
穩城	2.3	7.0	0.9	13.3	101.0	124.3	75.2	86.8	59.2	35.4	6.6	27.0
慶源	缺	缺	6.2	13.3	92.0	103.2	76.4	66.4	24.7	50.3	0.3	23.3
其												
鐵山	14.3	13.3	—	50.2	116.5	52.0	136.2	156.4	38.9	88.5	35.9	69.5
定州	11.2	17.5	0.5	54.9	72.2	124.5	254.7	180.4	64.4	40.5	52.8	63.9
平原	12.6	1.8	8.5	51.2	49.5	58.6	570.5	147.5	53.0	37.4	30.9	83.0
廣梁	16.6	1.9	11.9	39.0	26.9	69.4	203.6	84.6	13.8	30.3	31.4	107.3
殷栗	15.0	0.3	11.5	20.5	33.3	60.4	268.6	96.9	14.0	42.4	29.3	106.2
長淵	8.3	0.5	12.8	46.3	13.2	98.0	162.4	129.6	29.6	17.8	30.1	53.2
甕津	12.5	0.0	8.1	39.4	53.1	111.1	181.1	119.8	35.5	43.0	34.5	74.8
海州	14.7	7.6	9.5	60.4	56.3	102.1	204.9	155.3	48.4	30.2	21.7	115.1
延白	17.3	2.1	7.2	63.4	58.6	114.0	291.6	97.6	88.2	42.3	17.4	118.8
江華	6.5	2.9	0.8	63.8	22.3	31.1	284.3	279.1	62.6	22.8	33.3	93.8
仁川	21.8	7.3	9.7	47.5	39.4	95.2	240.7	248.8	49.9	17.3	28.5	128.2
瑞山	15.4	3.7	8.1	29.1	36.9	99.1	205.0	169.4	65.2	31.7	20.8	111.6
唐津	8.0	8.3	0.6	58.6	46.1	126.3	108.0	200.7	缺	缺	缺	缺
保寧	8.8	17.1	15.2	64.5	34.9	137.3	25.5	250.8	67.9	33.7	25.0	89.8
高靈	18.9	42.5	30.7	82.6	37.1	163.1	48.2	179.2	81.2	17.4	73.8	107.5
靈光	22.2	缺	40.6	36.5	24.9	172.6	30.5	122.9	60.8	19.5	35.1	109.4
木浦	19.4	24.7	15.7	51.5	30.1	148.4	51.0	96.7	95.1	13.5	34.8	96.2
靈巖	—	—	—	—	—	—	71.3	125.1	110.7	11.8	34.4	108.1
康津	—	—	—	—	—	—	71.9	213.4	102.8	13.3	28.2	119.0
海南	34.5	22.5	19.0	43.5	59.5	229.5	93.5	107.0	79.0	1.5	29.0	136.0
長興	—	—	—	—	—	—	73.5	208.1	98.9	16.4	29.7	91.5
莞島	32.7	14.5	16.0	39.7	76.5	234.3	82.3	123.7	131.2	缺	35.8	98.6
珍島	23.2	21.5	23.7	43.6	63.0	186.0	25.0	29.3	148.3	12.7	40.5	68.5
濟州	20.4	28.9	21.2	31.0	15.3	112.7	86.8	156.9	60.2	16.7	50.1	174.3

雨量表 (耗)

年計	日最大		二日連続最大		三日連続最大		連続最大		地名
	起日(月日)	雨量	起日(月日)自至	雨量	起日(月日)自至	雨量	起日(月日)自至	雨量	
大川									
635.0	6-27	54.0	6-27~6-28	90.1	6-26~6-28	95.6	6-26~6-29	97.4	北青
川									
584.6	5-28	34.0	6-27~6-28	52.4	6-26~6.28	53.6	6-26~6-28	53.6	富寧
江									
613.7	7-27	39.0	6-13~6-14	39.2	6-14~6-16	42.4	6-13~6-18	61.8	茂山
336.3	8-7	27.5	8-7	27.5	8-7	27.5	12-13~12-16	28.6	會寧
421.9	8-7	29.7	8-7	29.7	8-7	29.7	8-7	29.7	鍾城
539.0	8-7	37.0	8-7	37.0	8-7	37.0	6-13~6-17	45.7	穩城
456.1	6-27	20.1	6-27~6-28	34.9	6-26~6.28	40.9	6-22~7-14	86.1	慶源
他									
771.7	8-29	115.0	8-29~8-30	126.0	8-29~8-30	126.0	8-29~8-30	126.0	鐵山
937.5	8-30	80.0	8-29~8-30	122.5	7-12~7-14	124.6	7-10~7-14	146.6	定州
1,104.5	7-22	125.0	7-22~7-23	178.0	7-22~7-24	221.0	7-18~7-26	238.1	平原
636.7	7-12	116.5	7-11~7-12	125.3	7-12~7-14	166.3	7-10~7-14	175.5	廣梁
698.4	7-12	78.0	7-11~7-12	91.0	7-12~7-14	129.0	7-11~7-14	142.0	殷栗
601.8	6-27	80.5	6-26~6-27	89.7	6-26~6-28	95.2	6-26~6-28	95.2	長淵
712.9	6-27	93.2	7-12~7-13	108.2	7-12~7-14	139.4	7-10~7-16	153.0	甕津
826.2	6-27	67.7	7-13~7-14	88.1	7-12~7-14	131.6	7-10~7-16	155.2	海州
918.5	7-13	123.2	7-13~7-14	221.1	7-12~7-14	251.1	7-10~7-16	272.7	延白
908.3	8-16	159.3	7-13~7-14	166.0	7-13~7-15	189.0	7-10~7-15	214.6	江華
934.3	8-26	97.0	8-16~8-17	107.6	8-16~8-17	107.6	6-2~7-2	178.2	仁川
796.0	7-28	70.4	8-15~8-16	98.5	8-15~8-16	98.5	8-15~8-16	98.5	瑞山
....	唐津
770.5	8-20	67.7	6-27~6-28	89.8	6-26~6-28	96.5	6-25~6-28	97.7	保寧
882.2	6-30	76.7	6-30~7-1	97.6	6-30~7-1	97.6	6-30~7-1	97.6	高靈
675.0	6-28	57.0	6-27~6-28	94.0	6-26~6-28	114.4	6-26~6-28	114.4	靈光
677.1	6-28	114.7	6-27~6-28	116.1	6-26~6-28	129.7	6-26~7-1	145.9	木浦
—	—	—	—	—	—	—	—	—	靈巖
—	—	—	—	—	—	—	—	—	康津
834.5	6-28	157.0	6-27~6-28	169.0	6-27~6-28	169.0	6-27~6-28	169.0	海南
—	—	—	—	—	—	—	—	—	長興
885.3	6-28	144.2	6-27~6-28	152.8	6-26~6-28	158.5	6-25~6-28	162.5	莞島
685.3	6-27	122.5	6-27~6-28	144.5	6-27~6-28	144.5	6-27~6-28	144.5	珍島
774.5	8-16	60.2	6-29~6-30	86.2	6-28~6-30	90.4	6-25~7-8	168.0	濟州

地名	一月	二月	三月	四月	五月	六月	七月	八月	九月	十月	十一月	十二月
其												
高 興	35.5	4.0	35.0	46.5	84.5	309.0	100.5	126.5	98.9	缺	25.5	71.5
順 天	22.3	18.3	11.9	50.0	55.5	157.8	115.0	178.2	95.8	10.9	28.3	96.0
麗 水	29.6	13.7	58.6	36.0	43.3	306.5	131.7	93.6	129.1	8.7	22.4	84.0
光 陽	—	—	—	—	—	—	99.6	237.0	80.4	12.1	23.1	101.6
統 營	19.6	18.4	33.8	76.8	64.4	202.7	66.7	70.4	99.8	7.1	24.4	123.3
馬 山	7.3	35.0	41.4	81.8	90.6	292.6	86.2	171.4	103.5	15.4	31.3	114.1
釜 山	12.0	32.5	43.8	99.5	53.1	140.3	82.7	88.2	84.7	6.2	24.6	105.1
蔚 山	11.6	36.4	44.6	64.9	17.7	216.1	93.5	100.9	94.9	13.3	37.6	147.7
盈 德	1.0	34.5	25.5	43.9	67.4	204.1	51.0	88.6	82.7	28.9	32.9	154.2
壽 陵	130.4	83.4	48.0	45.3	22.0	114.5	60.6	213.4	109.7	48.7	219.4	374.0
蔚 珍	6.2	25.8	68.8	42.0	46.8	125.0	39.5	152.3	58.6	4.9	83.7	102.2
三 陟	缺	39.5	31.5	44.8	29.0	69.8	79.5	133.8	35.0	6.1	189.8	157.5
江 陵	3.3	24.1	78.2	41.5	30.6	48.6	94.0	174.8	62.1	14.8	142.4	248.7
高 城	2.4	3.1	21.6	43.4	49.2	74.8	57.2	230.5	34.1	23.5	21.4	121.8
高 城(學)	—	—	—	—	—	92.1	59.2	220.0	38.2	23.5	27.5	247.4
通 川	缺	0.0	9.0	71.9	73.7	116.3	149.0	309.3	53.5	5.7	69.8	242.4
元 山	3.2	1.1	20.1	68.6	57.0	146.6	252.2	290.1	47.3	9.0	80.5	179.7
洪 原	1.3	10.4	10.8	34.9	38.1	164.2	226.2	114.6	16.4	11.0	0.0	83.4
瀾 川	10.3	4.0	14.0	24.2	39.0	148.7	124.1	67.4	19.4	37.3	5.4	41.5
城 津	21.2	13.6	4.3	42.1	33.4	113.4	101.4	94.9	10.0	42.9	3.1	41.2
吉 州	16.4	9.2	—	21.5	35.7	138.8	104.9	121.7	29.7	33.6	1.0	28.4
明 川	5.3	16.3	6.6	28.3	17.6	120.6	143.1	105.7	16.8	39.9	0.7	48.2
鏡 城	21.5	34.8	1.9	29.0	65.6	83.1	107.0	85.9	33.5	42.1	4.2	39.1
雄 基	0.7	0.4	3.2	23.5	113.3	199.4	78.3	94.5	18.9	152.9	9.1	36.8

年 計	日 最 大		二日連続最大		三日連続最大		連続最大		地 名
	起日(月日)	雨量	起日(月日)自至	雨量	起日(月日)自至	雨量	起日(月日)自至	雨量	
他 (續)									
937.4	6-28	212.0	6-27~6-28	227.5	6-28~6-30	250.0	6-25~7-1	303.0	高 興
840.0	9-25	69.3	6-30~7-1	101.7	6-28~6-30	126.2	6-26~7-2	191.4	高 麗
957.2	6-28	183.7	6-27~6-28	198.7	6-28~6-30	249.7	6-25~7-2	352.8	水 陽
—	—	—	—	—	—	—	—	—	光 統
807.4	9-25	88.5	6-28~6-29	124.2	6-27~6-29	152.6	6-25~7-5	243.2	統 營
1,070.6	6-28	147.0	6-27~6-28	208.0	6-26~6-28	242.0	6-25~7-2	352.5	馬 山
772.7	9-26	67.4	6-29~6-30	119.5	6-30~7-2	126.8	6-26~7-5	220.5	釜 山
879.2	6-28	142.5	6-28~6-29	166.9	6-28~6-30	181.5	6-25~7-1	295.5	蔚 山
814.7	6-28	137.0	6-27~6-28	162.5	6-26~6-28	164.0	6-26~7-4	238.7	盈 德
1,469.4	8-15	126.5	8-15~8-16	154.5	8-15~8-17	172.3	12-13~12-26	226.4	壽 陵
756.3	6-27	79.4	8-16~8-17	101.2	8-15~8-17	128.3	8-15~8-17	128.3	蔚 珍
816.3	11-25	113.1	11-24~11-25	121.9	11-24~11-25	121.9	11-24~11-25	121.9	三 陟
963.1	8-16	80.7	8-16~8-17	127.5	8-15~8-17	142.9	8-15~8-16	142.9	江 陵
683.0	8-16	150.0	8-15~8-16	170.5	8-15~8-17	183.0	8-18~8-17	183.0	高 城
—	8-16	162.6	8-16~8-17	176.3	8-16~8-17	176.3	8-16~8-17	176.3	高 城(學)
1,100.6	8-16	136.6	8-15~8-16	188.1	8-14~8-16	189.9	8-14~8-17	191.4	通 川
1,155.4	8-16	109.8	8-16~8-17	176.9	8-15~8-17	180.4	8-14~8-17	194.7	元 山
711.3	6-27	75.0	6-27~6-28	103.3	6-27~6-29	120.0	6-26~6-29	127.0	洪 原
535.3	6-28	59.6	6-27~6-28	105.6	6-27~6-29	116.6	6-26~6-29	122.9	瀾 川
521.5	6-28	76.0	6-28~6-29	82.8	6-27~6-29	86.9	6-26~6-29	86.9	城 津
540.9	8-14	84.0	6-27~6-28	98.2	6-26~6-28	105.4	6-26~6-28	105.4	吉 州
549.1	7-12	54.3	7-11~7-12	62.3	7-10~7-12	69.6	7-10~7-12	69.6	明 川
547.7	7-12	35.0	7-11~7-12	41.7	7-11~7-12	41.7	6-22~6-28	62.4	鏡 城
731.0	6-28	98.4	6-27~6-28	112.7	6-27~6-29	123.1	6-20~7-3	172.9	雄 基

備考 表中ゴテツク数字ハ昭和四年中最大記録ヲ示ス

2. 既往最大雨量一覽表

目次

河 川 名			頁 數
鴨	綠	江	18—19
清	川	江	〃
大	同	江	18—21
禮	成	江	20—21
漢		江	20—23
安	城	川	22—23
插	橋	川	〃
錦		江	22—25
萬	頃	江	24—25
東	津	江	〃
榮	山	江	〃
蟪	津	江	〃
洛	東	江	24—27
兄	山	江	26—27
龍	興	江	〃
城	川	江	26—29
北	青 南	大 川	28—29
輪	城	川	〃
豆	滿	江	〃
其		他	28—31

既往最大雨

地名	年最大		月最大		日最大		二日連	
	年次	雨量	年月	雨量	起日(年月日)	雨量	起日(年月日)	至
鴨 綠								
惠山鎮	大正 3	927.8	大正 15-8	326.0	大正 7-8-16	67.0	大正 15-8-25	8-26
三水	昭和 3	888.2	昭和 3-8	354.3	昭和 3-8-28	93.1	昭和 3-8-27	8-28
甲山	〃 3	786.0	大正 14-8	291.4	大正 3-9-12	113.6	大正 3-9-11	9-12
豐山	〃 3	926.7	〃 14-8	424.1	昭和 3-8-28	98.5	昭和 3-8-27	8-28
長津	大正 11	1,149.9	〃 14-8	422.7	大正 14-8-11	185.0	大正 14-8-11	8-12
厚昌	昭和 2	1,364.4	昭和 2-7	404.0	昭和 4-7-12	124.8	昭和 4-7-11	7-12
中江鎮	〃 2	1,095.8	大正 3-7	355.2	〃 4-7-12	99.8	大正 14-8-11	8-12
蕪城	〃 2	1,289.0	〃 2-7	468.5	大正 14-8-11	88.1	昭和 4-7-11	7-12
江界	大正 11	1,345.4	〃 15-8	525.2	〃 15-8-25	130.1	大正 14-8-11	8-12
楚山	〃 11	1,326.0	〃 15-8	512.7	〃 15-8-25	188.4	〃 15-8-25	8-26
昌城	昭和 1	1,581.2	〃 15-8	718.8	〃 15-8-25	255.0	〃 15-8-25	8-26
義州	大正 11	1,532.6	昭和 2-7	564.0	〃 8-5-9	214.2	昭和 2-7-15	7-16
新義州	〃 11	1,514.7	〃 2-7	525.9	〃 8-5-9	307.0	大正 8-5-8	5-10
龍岩浦	〃 3	1,260.2	〃 2-7	575.1	〃 2-7-16	243.7	〃 6-7-13	7-14
清 川								
龜城	昭和 1	1,835.9	大正 15-8	885.8	大正 14-8-11	247.0	昭和 2-7-15	7-16
泰川	〃 1	1,923.8	昭和 2-7	791.6	〃 14-8-11	283.6	大正 14-8-11	8-12
泰川(東)	〃 1	2,167.4	〃 2-7	1,105.9	昭和 2-7-16	498.6	昭和 2-7-15	7-16
熙川	〃 2	1,967.5	大正 4-7	855.0	大正 12-8-17	225.3	大正 4-7-22	7-23
雲山	大正 12	2,041.6	〃 12-7	834.0	〃 11-9-1	242.1	〃 11-9-1	9-2
北鎮	昭和 4	1,528.3	昭和 4-7	699.7	昭和 4-7-12	199.7	昭和 4-7-11	7-12
北院	〃 2	1,438.2	〃 2-7	803.3	〃 2-7-16	187.0	大正 11-9-1	9-2
安州	大正 11	1,832.4	〃 2-7	761.2	大正 6-9-10	191.0	〃 14-8-11	8-12
大 同								
寧遠	昭和 2	2,353.2	大正 12-7	875.5	昭和 4-7-22	292.0	大正 12-7-29	7-30
德川	大正 11	1,680.0	〃 12-7	651.0	大正 6-9-10	265.0	〃 6-9-9	9-10
陽德	〃 12	1,406.1	〃 12-7	662.7	〃 8-8-29	220.3	〃 12-7-30	7-31
三登	〃 14	1,253.2	〃 12-7	573.9	〃 11-9-1	223.0	〃 11-8-19	8-20
成川	昭和 1	1,359.3	〃 15-8	650.9	〃 6-8-10	240.0	〃 6-8-10	8-11
順川	大正 11	1,508.3	昭和 4-7	697.9	〃 11-8-9	201.0	昭和 4-7-12	7-13
平壤	〃 3	1,346.6	大正 12-7	534.7	〃 9-8-1	210.9	大正 11-9-2	9-3
平壤(種)	〃 12	1,172.2	〃 12-7	515.9	〃 9-7-31	185.1	〃 12-7-30	7-31
黃州	〃 14	1,157.4	〃 14-8	472.4	〃 8-8-25	150.7	〃 14-8-11	8-12
谷山	〃 11	1,778.5	〃 12-7	803.1	〃 7-7-7	217.0	〃 11-8-20	8-21
瑞興	〃 14	1,422.7	〃 11-8	683.4	〃 11-8-19	198.0	〃 11-8-19	8-20

量一覽表(耗)

地名	續最大		三日連續最大		連續最大		觀測開始年月日
	雨量	起日(年月日)	雨量	起日(年月日)	雨量	起日(年月日)	
江							
惠山鎮	91.0	昭和 3-8-28	119.6	大正 15-8-10	184.4	昭和 40-4-1	惠山鎮
三水	132.3	〃 3-8-28	181.6	昭和 3-8-24	269.8	大正 8-7-1	三水
甲山	138.4	〃 3-8-28	153.0	〃 3-8-25	209.5	〃 3-6-1	甲山
豐山	153.5	〃 3-8-28	206.0	〃 3-8-25	270.2	〃 5-6-1	豐山
長津	250.1	大正 14-8-11	254.6	大正 14-8-10	258.9	〃 3-6-1	長津
厚昌	184.8	昭和 4-7-11	184.8	〃 4-7-12	233.4	〃 4-7-1	厚昌
中江鎮	116.3	大正 6-7-9	140.0	〃 12-8-8	223.0	〃 3-5-1	中江鎮
蕪城	197.7	〃 6-7-8	161.1	〃 6-7-7	214.9	〃 3-6-1	蕪城
江界	195.5	〃 14-8-10	204.6	〃 15-8-7	304.7	〃 6-5-11	江界
楚山	202.0	〃 15-8-25	202.0	〃 8-8-22	205.0	〃 3-6-1	楚山
昌城	293.6	〃 15-8-25	293.6	〃 9-7-13	304.1	〃 4-7-1	昌城
義州	310.0	昭和 2-7-15	322.0	〃 12-7-20	332.5	〃 12-5-1	義州
新義州	312.5	大正 8-5-8	315.1	〃 6-7-10	382.6	〃 5-6-1	新義州
龍岩浦	337.3	〃 6-7-13	360.8	昭和 2-7-12	492.7	昭和 37-5-1	龍岩浦
江							
龜城	317.0	大正 14-8-10	352.2	昭和 2-7-11	655.7	大正 5-1-1	龜城
泰川	428.6	〃 14-8-10	460.9	〃 2-7-11	563.0	〃 5-1-1	泰川
泰川(東)	523.9	昭和 2-7-14	530.7	〃 2-7-11	893.5	〃 11-1-1	泰川(東)
熙川	396.6	大正 4-7-22	431.8	大正 4-7-11	852.8	〃 3-6-1	熙川
雲山	303.3	〃 11-9-1	392.3	〃 12-7-20	807.0	〃 4-7-1	雲山
北鎮	296.0	昭和 4-7-11	274.7	昭和 4-7-11	914.4	昭和 35-3-1	北鎮
北院	305.7	大正 14-8-10	368.0	大正 12-7-20	505.0	大正 5-11-1	北院
安州	278.0	〃 11-9-1	380.9	〃 12-7-20	552.5	〃 3-6-1	安州
江							
寧遠	305.7	大正 11-8-7	344.3	大正 15-8-7	631.1	大正 4-1-1	寧遠
德川	287.3	昭和 4-7-22	937.0	〃 4-7-11	604.6	〃 4-7-1	德川
陽德	248.7	大正 12-7-29	305.7	〃 12-7-20	698.2	〃 3-6-1	陽德
三登	224.0	〃 12-7-28	288.9	〃 12-7-20	510.1	〃 6-4-1	三登
成川	240.0	〃 6-8-8	241.5	〃 12-7-16	565.6	〃 4-7-1	成川
順川	266.9	〃 11-8-9	351.0	〃 12-7-18	503.5	〃 4-11-1	順川
平壤	248.9	〃 11-9-2	298.4	〃 12-7-18	569.8	昭和 40-1-1	平壤
平壤(種)	211.7	〃 11-9-1	295.3	〃 12-7-18	603.6	大正 7-1-1	平壤(種)
黃州	199.0	〃 14-8-10	202.6	〃 12-7-20	448.4	〃 5-1-1	黃州
谷山	352.0	〃 11-8-20	517.0	〃 12-7-20	958.2	〃 4-7-1	谷山
瑞興	345.5	〃 11-8-19	527.2	〃 11-8-17	558.8	〃 5-1-1	瑞興

既往最大雨

地名	年最大		月最大		日最大		二日連續	
	年次	雨量	年月	雨量	起日(年月日)	雨量	起日(年月日)	雨量
大同								
沙里院	大正 3	1,287.1	明治 44-9	465.4	明治 44-9-5	253.9	明治 44-9-4~9-5	
新院	昭和 4	914.1	大正 13-7	513.0	大正 13-7-19	200.0	大正 13-7-18~7-19	
戴寧	大正 14	1,131.4	〃 13-7	422.6	〃 3-9-12	174.3	〃 3-9-11~9-12	
鎮南浦	〃 14	1,035.1	〃 12-7	366.8	〃 8-7-5	133.0	〃 14-7-15~7-16	
鎮南浦(農)	〃 14	997.0	〃 3-7	471.5	〃 14-8-11	145.0	〃 11-9-2~9-3	
禮成								
新溪	大正 11	1,878.2	大正 11-8	1,084.9	大正 11-8-19	318.8	大正 11-8-19~8-20	
平山	〃 11	2,025.8	〃 11-8	1,111.4	〃 13-7-19	490.0	〃 13-7-19~7-20	
白川	〃 14	1,505.6	〃 14-7	648.1	〃 13-7-20	228.0	〃 13-7-19~7-20	
漢								
法洞	大正 11	1,719.4	大正 12-7	779.6	大正 11-9-1	158.9	大正 11-8-20~8-21	
伊川	〃 11	1,809.3	〃 13-7	937.0	〃 13-7-20	316.5	〃 13-7-19~7-20	
鐵原	〃 14	2,090.3	〃 14-7	988.7	〃 14-7-17	283.5	〃 14-7-16~7-17	
金化	〃 14	1,794.5	〃 14-7	897.9	〃 14-7-17	312.4	〃 14-7-16~7-17	
抱川	昭和 4	1,190.4	昭和 4-7	904.3	昭和 4-8-16	149.0	昭和 4-6-27~6-28	
漣川	大正 14	1,835.6	大正 14-7	893.1	大正 14-7-17	240.6	大正 14-7-16~7-17	
坡州	昭和 4	1,292.0	昭和 4-8	401.0	昭和 4-8-16	194.0	昭和 4-8-15~8-16	
長湍	大正 14	1,924.0	大正 14-7	955.4	大正 14-7-17	309.2	大正 14-7-16~7-17	
開城	〃 14	1,704.0	〃 14-7	770.7	〃 13-7-20	245.0	〃 13-7-19~7-20	
淮陽	〃 11	1,474.7	〃 13-7	663.8	〃 12-7-31	198.0	〃 11-8-20~8-21	
溫井里	昭和 4	1,090.7	昭和 4-8	296.0	昭和 4-8-16	190.0	昭和 4-8-16~8-17	
華川	大正 14	1,727.7	大正 14-7	847.0	大正 14-7-17	210.0	大正 14-7-16~7-17	
麟蹄	〃 14	1,718.5	〃 14-7	846.7	〃 14-7-17	201.8	〃 14-7-17~7-18	
春川	〃 14	1,949.5	〃 14-7	942.9	〃 8-7-5	225.0	〃 14-7-16~7-17	
洪川	〃 14	1,829.9	〃 14-7	921.1	〃 14-7-16	215.5	〃 14-7-16~7-17	
橫城	〃 5	1,693.9	〃 15-7	722.4	〃 9-7-7	176.6	〃 9-7-6~7-7	
平昌	昭和 1	1,507.5	〃 14-7	677.5	〃 9-7-7	164.0	〃 9-7-6~7-7	
旌善	大正 5	1,495.4	〃 14-7	690.8	〃 15-7-21	210.7	〃 14-7-16~7-17	
寧越	昭和 1	1,660.9	〃 15-7	609.7	〃 11-7-29	220.0	〃 11-7-29~7-30	
原州	大正 14	1,848.8	〃 11-7	911.0	〃 11-7-28	381.0	〃 11-7-28~7-29	
堤川	〃 12	1,474.3	〃 11-7	730.8	〃 11-7-28	195.0	〃 8-7-5~7-6	
丹陽	〃 11	1,336.1	〃 11-7	681.6	〃 11-7-28	204.5	〃 11-7-28~7-29	
忠州	昭和 1	1,589.6	〃 11-7	623.0	〃 8-7-6	193.0	〃 8-7-5~7-6	
槐山	大正 5	1,662.5	〃 11-7	740.8	〃 15-7-21	300.3	〃 15-7-21~7-22	
長湖院	〃 12	1,385.8	〃 11-7	642.4	〃 11-7-28	178.0	〃 14-7-16~7-17	

量一覽表(耗)

續最大雨量	三日連續最大		連續最大		觀測開始年月日	地名
	起日(年月日)	雨量	起日(年月日)	雨量		
江(續)						
273.6	大正 14-7-15~7-17	276.6	大正 12-7-20~8-3	323.4	明治 44-6-1	沙里院
221.0	〃 13-7-17~7-19	228.0	昭和 2-7-11~7-15	257.5	大正 5-10-1	新院
249.6	〃 3-9-10~9-12	251.1	大正 3-7-28~8-11	427.9	〃 3-6-1	戴寧
202.8	〃 14-7-15~7-17	206.2	〃 12-7-16~8-3	444.3	〃 4-12-1	鎮南浦
216.2	〃 14-8-10~8-12	229.4	〃 12-7-25~8-3	267.4	〃 3-5-1	鎮南浦(農)
江						
560.1	大正 11-8-19~8-21	778.4	大正 11-8-17~8-23	820.5	大正 3-6-1	新溪
830.0	〃 13-7-18~7-20	858.0	〃 11-8-17~8-23	867.9	〃 4-12-8	平山
371.0	〃 13-7-19~7-21	374.8	〃 13-7-17~7-27	499.7	〃 3-12-1	白川
江						
284.6	大正 15-8-19~8-21	411.9	大正 12-7-19~8-2	837.8	大正 5-12-1	法洞
481.0	〃 11-8-19~8-21	600.1	〃 11-8-17~8-22	691.0	〃 4-2-1	伊川
488.1	〃 14-7-15~7-17	638.1	〃 14-7-15~7-20	691.2	〃 4-7-1	鐵原
478.1	〃 14-7-15~7-17	578.5	〃 12-7-17~8-4	690.5	〃 6-4-1	金化
164.0	昭和 4-6-26~6-28	175.0	昭和 4-6-26~6-28	175.0	昭和 2-6-1	抱川
377.3	大正 14-7-15~7-17	490.8	大正 14-7-15~7-22	570.8	大正 5-1-1	漣川
198.0	昭和 4-8-15~8-16	198.0	昭和 4-8-15~8-16	198.0	昭和 2-6-1	坡州
442.2	大正 14-7-16~7-18	516.5	大正 14-7-15~7-23	589.9	大正 5-1-1	長湍
329.8	〃 13-7-18~7-20	398.3	〃 13-7-17~7-27	688.0	〃 6-6-1	開城
304.5	〃 11-8-19~8-21	465.1	〃 12-7-18~8-3	672.0	〃 3-6-1	淮陽
205.0	昭和 4-8-15~8-17	230.0	昭和 4-8-14~8-17	296.0	〃 11-11-1	溫井里
374.5	大正 14-7-15~7-17	462.5	大正 12-7-18~8-4	543.7	〃 5-1-1	華川
375.3	〃 14-7-16~7-18	435.6	〃 14-7-16~7-22	473.0	〃 3-6-1	麟蹄
417.0	〃 14-7-15~7-17	469.0	〃 14-7-15~7-22	525.6	〃 2-6-1	春川
352.1	〃 14-7-15~7-17	395.1	〃 14-7-15~7-21	457.4	〃 5-1-1	洪川
292.6	〃 9-7-5~7-7	393.8	〃 15-7-25~8-5	537.1	〃 4-2-1	橫城
269.0	〃 9-7-5~7-7	419.0	〃 15-7-25~8-5	535.2	〃 4-6-1	平昌
248.0	〃 9-7-5~7-7	338.5	〃 9-7-2~7-12	413.3	〃 4-4-1	旌善
248.5	〃 11-7-28~7-30	251.8	〃 15-7-25~8-7	555.7	〃 7-7-1	寧越
481.0	〃 11-7-27~7-29	495.6	〃 11-7-24~8-3	659.1	〃 3-6-1	原州
264.8	〃 9-7-5~7-7	366.5	〃 12-7-17~7-25	486.4	〃 3-6-1	堤川
303.3	〃 11-7-28~7-30	314.4	〃 15-7-28~8-5	402.4	〃 4-4-1	丹陽
318.3	〃 8-7-4~7-6	347.2	〃 15-7-28~8-6	420.2	〃 6-3-1	忠州
305.3	〃 11-7-28~7-30	313.2	〃 12-7-18~7-25	503.9	〃 4-12-1	槐山
251.6	〃 6-7-5~7-7	314.7	〃 9-7-2~7-10	398.8	〃 5-10-1	長湖院

既往最大雨

地名	年最大		月最大		日最大		二日連	
	年次	雨量	年月	雨量	起日(年月日)	雨量	起日(年月日)	至
漢								
州	大正 11	1,737.5	大正 11-7	827.5	大正 11-7-29	283.0	大正 11-7-29	7-30
利川	〃 11	1,786.9	〃 11-7	916.3	〃 11-7-29	250.0	〃 11-7-28	7-29
龍仁	昭和 4	928.2	昭和 4-8	208.2	昭和 4-6-27	190.8	昭和 4-6-27	6-28
廣州	大正 5	1,921.9	大正 15-7	851.2	大正 9-8-1	485.5	大正 9-8-1	8-2
楊平	昭和 1	1,877.4	〃 15-7	873.3	〃 4-7-25	277.3	〃 4-7-24	7-25
加平	大正 14	2,038.4	〃 14-7	960.5	〃 9-8-1	310.0	〃 14-7-16	7-17
楊州	〃 14	1,892.7	〃 14-7	883.9	〃 9-8-1	288.5	〃 14-7-16	7-17
京城	〃 14	1,934.1	〃 15-7	847.6	〃 9-8-2	354.7	〃 9-8-1	8-2
始興	昭和 4	961.9	昭和 4-7	272.4	昭和 4-6-27	85.0	昭和 4-7-10	7-11
金浦	〃 4	1,031.7	〃 4-7	275.8	〃 4-8-16	157.9	〃 4-8-15	8-16
安城								
水原	大正 5	1,662.3	大正 11-7	699.6	大正 11-7-28	282.1	大正 11-7-28	7-29
安城	昭和 4	782.7	昭和 4-8	206.8	昭和 4-6-27	89.2	昭和 4-6-27	6-28
板城	〃 1	1,537.8	大正 14-7	623.0	大正 14-7-18	163.0	大正 14-7-17	7-18
成歎	大正 14	1,779.3	〃 14-7	873.7	〃 14-7-11	245.0	〃 14-7-16	7-17
淸橋								
洪城	昭和 1	1,732.8	大正 14-7	683.9	大正 11-7-28	213.5	大正 14-7-16	7-17
天安	—	—	—	—	—	—	—	—
牙山	大正 14	1,564.3	大正 14-7	785.2	大正 14-8-11	184.0	大正 14-8-16	8-17
錦								
鎮安	大正 5	2,217.9	大正 9-7	780.6	大正 9-7-19	309.4	大正 9-7-18	7-19
山	〃 5	1,807.8	〃 9-7	609.3	〃 7-6-30	224.0	〃 7-6-30	7-1
茂朱	〃 5	1,862.5	〃 5-6	621.8	〃 5-6-22	232.0	〃 5-6-21	6-22
茂朱(學)	—	—	—	—	—	—	—	—
永同	大正 14	1,234.8	大正 5-6	565.1	大正 9-7-19	140.5	大正 7-6-30	7-1
報恩	〃 5	1,832.9	〃 14-7	562.0	〃 7-6-30	236.7	〃 7-6-30	7-1
清州	〃 5	1,837.5	〃 12-7	783.1	〃 12-7-19	300.7	〃 12-7-19	7-20
鎮川	昭和 1	1,765.1	〃 11-7	742.0	〃 6-7-3	295.0	〃 6-7-3	7-4
大田	〃 1	1,370.9	〃 14-7	528.1	〃 6-8-11	220.9	〃 6-8-10	8-11
燕岐	大正 5	1,972.7	〃 12-7	761.6	〃 12-7-19	370.0	〃 12-7-19	7-20
青陽	—	—	—	—	—	—	—	—
公州	大正 5	2,214.4	大正 14-7	748.4	大正 12-7-19	406.1	大正 12-7-18	7-19
扶餘	—	—	—	—	—	—	—	—
論山	大正 5	1,600.4	大正 14-7	577.9	大正 14-7-11	187.5	大正 11-7-5	7-6

量一覽表(耗)

地名	觀測開始年月日	三日連續最大		連續最大	
		起日(年月日)	雨量	起日(年月日)	雨量
江(畿)					
州	大正 4-12-25	大正 11-7-28	438.9	大正 11-7-25	582.3
利川	〃 4-12-13	〃 11-7-28	517.3	〃 11-7-24	713.3
龍仁	昭和 2-6-1	昭和 4-6-26	163.2	昭和 4-6-26	163.2
廣州	大正 4-12-9	大正 9-8-1	621.0	大正 9-8-1	621.0
楊平	〃 3-6-1	〃 15-7-25	379.6	〃 15-7-25	529.8
加平	〃 4-7-1	〃 14-7-15	484.1	〃 14-7-15	530.6
楊州	〃 5-1-1	〃 13-7-17	422.0	〃 13-7-17	510.6
京城	明治 40-10-1	〃 9-8-1	535.7	〃 15-7-26	551.2
始興	昭和 2-6-1	昭和 4-7-10	119.9	昭和 4-7-10	119.9
金浦	〃 2-6-1	〃 4-8-15	158.9	〃 4-7-10	177.1
川					
水原	明治 41-6-1	大正 11-7-27	363.2	大正 11-7-24	551.1
安城	昭和 2-6-1	昭和 4-6-26	105.9	昭和 4-6-26	105.9
板城	大正 8-7-1	大正 14-7-16	304.0	大正 9-7-2	368.8
成歎	〃 5-1-1	〃 14-7-16	383.2	〃 14-7-15	425.0
川					
洪城	大正 7-7-1	大正 9-7-5	282.3	大正 9-7-5	392.4
天安	昭和 4-7-1	—	—	—	—
牙山	大正 7-7-1	大正 14-8-16	333.4	大正 14-7-6	394.7
江					
鎮安	大正 5-1-1	大正 9-7-18	384.0	大正 14-7-4	454.7
山	〃 4-2-1	〃 7-6-30	375.0	〃 7-6-27	410.4
茂朱	〃 5-1-1	〃 5-6-21	306.3	〃 5-6-20	412.8
茂朱(學)	昭和 4-1-1	—	—	—	—
永同	大正 5-5-1	大正 7-6-30	208.9	大正 10-7-5	259.1
報恩	〃 5-1-1	〃 7-6-30	292.8	〃 7-6-27	400.0
清州	〃 2-7-1	〃 12-7-19	354.8	〃 12-7-17	762.5
鎮川	〃 4-7-1	〃 8-7-4	388.0	〃 8-7-2	464.0
大田	〃 6-1-1	〃 6-8-10	297.5	〃 12-7-17	390.2
燕岐	〃 5-1-1	〃 12-7-19	445.0	〃 12-7-17	746.4
青陽	昭和 4-7-1	—	—	—	—
公州	大正 2-7-1	大正 12-7-18	458.3	大正 12-7-17	674.5
扶餘	昭和 4-7-1	—	—	—	—
論山	大正 4-7-1	大正 14-7-9	250.6	大正 14-7-6	397.0

既往最大雨

地名	年最大		月最大		日最大		二日連續	
	年次	雨量	年月	雨量	起日(年月日)	雨量	起日(年月日)	雨量
錦								
鴻山	大正 10	1,635.6	大正 14-7	886.8	大正 12-7-19	200.4	大正 12-7-19~7-20	
群山	〃 5	1,785.8	〃 5-6	575.9	〃 5-6-14	206.5	〃 5-6-13~6-14	
萬 頃								
新月里	大正 5	2,036.2	大正 5-6	813.1	大正 9-7-18	211.3	大正 5-6-13~6-14	
高山	〃 5	2,019.3	〃 5-7	687.6	〃 8-6-12	202.8	〃 10-8-29~8-30	
全州	〃 5	2,083.1	〃 9-7	769.8	〃 9-7-20	198.7	〃 9-7-19~7-20	
裡里	昭和 4	696.3	昭和 4-8	236.7	昭和 4-12-15	46.5	昭和 4-8-15~8-16	
裡里(東)	〃 1	1,259.0	大正 14-7	513.7	大正 15-7-21	151.0	大正 14-7-10~7-11	
臨陂	大正 5	2,242.1	〃 5-6	745.0	〃 5-6-14	230.8	〃 5-6-13~6-14	
東 津								
金堤	大正 9	1,508.2	大正 9-7	648.0	大正 9-7-19	243.5	大正 9-7-19~7-20	
井邑	〃 9	1,609.6	〃 5-6	818.8	〃 9-7-19	350.0	〃 9-7-19~7-20	
榮 山								
長城	大正 5	2,177.9	大正 5-6	753.7	大正 13-7-22	235.0	大正 9-7-18~7-19	
潭陽	〃 9	1,535.2	〃 5-6	779.2	〃 13-7-22	242.0	〃 13-7-22~7-23	
光州	〃 5	2,113.4	〃 5-6	554.2	〃 7-5-3	150.7	〃 10-7-16~7-17	
和順	—	—	—	—	—	—	—	
羅州	大正 5	2,297.0	大正 5-6	658.7	大正 13-7-22	228.6	大正 13-7-21~7-22	
榮山浦	〃 5	2,183.0	〃 14-7	670.5	〃 13-7-22	224.4	〃 13-7-22~7-23	
咸平	〃 5	2,110.7	〃 5-6	615.6	〃 13-7-22	206.0	〃 13-7-22~7-23	
鎭 津								
任實	大正 12	1,563.0	大正 5-6	727.6	大正 5-6-22	226.7	大正 5-6-22~6-23	
南原	〃 5	2,178.2	〃 9-7	645.2	〃 9-7-19	208.9	昭和 3-8-27~8-28	
谷城	—	—	—	—	—	—	—	
求禮	大正 5	1,606.1	大正 9-7	694.3	大正 9-7-19	202.0	大正 9-7-18~7-19	
寶城	〃 9	1,860.4	〃 7-7	518.6	〃 9-8-29	261.0	〃 9-8-28~8-29	
河東	〃 5	2,246.3	〃 14-7	602.2	昭和 4-6-28	263.0	昭和 4-6-27~6-28	
洛 東								
英陽	大正 5	1,425.6	大正 5-6	502.4	大正 8-7-6	206.0	大正 8-7-5~7-6	
青松	〃 5	1,292.1	〃 5-6	464.8	〃 5-6-22	181.0	〃 5-6-22~6-23	
安東	〃 5	1,420.8	〃 5-6	474.2	〃 5-6-22	150.0	〃 5-6-22~6-23	
奉化	昭和 4	816.4	昭和 4-6	212.5	昭和 4-6-28	105.2	昭和 4-6-27~6-28	

量一覽表 (續)

續最大雨量	三日連續最大		連續最大		觀測開始年月日	地名
	起日(年月日)	雨量	起日(年月日)	雨量		
江 (續)						
230.0	大正 9-7-5~7-7	297.0	大正 9-7-1~7-9	542.6	大正 5-11-1	鴻山
284.9	〃 5-6-12~6-14	304.9	〃 6-8-25~9-15	432.4	〃 3-6-1	群山
江						
295.9	大正 5-6-13~6-15	312.6	大正 9-7-2~7-11	415.2	大正 2-1-1	新月里
261.2	〃 5-6-13~6-15	265.4	〃 5-7-6~7-15	361.8	〃 2-1-1	高山
318.3	〃 9-7-19~7-21	330.0	〃 9-7-2~7-12	413.3	〃 7-5-15	全州
65.5	昭和 4-8-14~8-16	82.3	昭和 4-8-14~8-21	150.6	昭和 3-1-1	裡里
195.5	大正 14-7-9~7-11	262.5	大正 14-7-6~7-12	373.5	大正 11-1-1	裡里(東)
354.5	〃 5-6-12~6-14	369.4	明治 44-7-6~7-16	553.4	明治 41-1-1	臨陂
江						
311.3	大正 9-7-18~7-20	330.7	大正 9-7-18~7-20	330.7	大正 5-7-1	金堤
406.1	〃 9-7-18~7-20	439.3	〃 5-6-20~6-30	506.3	〃 5-6-1	井邑
江						
253.0	大正 13-7-22~7-24	274.1	大正 14-7-6~7-20	373.1	大正 5-1-1	長城
281.0	〃 13-7-21~7-23	292.0	〃 5-6-20~6-27	400.2	〃 5-3-23	潭陽
181.9	〃 5-9-5~9-7	219.9	〃 5-6-21~6-28	364.2	〃 2-9-1	光州
—	—	—	—	—	昭和 4-7-1	和順
231.4	大正 13-7-22~7-24	240.0	大正 5-6-20~6-29	367.4	大正 4-12-1	羅州
235.4	〃 13-7-22~7-24	238.0	明治 44-7-6~7-15	426.5	明治 44-6-1	榮山浦
214.9	〃 13-7-22~7-24	220.5	大正 5-6-21~7-16	638.8	大正 5-1-1	咸平
江						
273.0	大正 5-6-22~6-24	317.1	大正 5-6-20~6-27	442.4	大正 5-1-15	任實
298.8	〃 9-7-18~7-20	328.6	〃 5-6-20~6-27	342.6	〃 4-7-1	南原
—	—	—	—	—	昭和 4-7-1	谷城
347.0	大正 9-7-18~7-20	352.0	大正 9-7-18~7-20	352.0	大正 4-11-1	求禮
314.0	〃 9-8-28~8-30	322.5	〃 9-8-21~8-31	389.6	〃 5-10-1	寶城
311.4	昭和 4-6-26~6-28	357.6	昭和 4-6-25~7-2	596.8	〃 4-7-1	河東
江						
246.0	大正 8-7-4~7-6	255.0	大正 8-7-2~7-7	336.6	大正 4-12-1	英陽
201.3	〃 5-6-21~6-23	221.4	〃 14-7-6~7-12	310.9	〃 3-6-1	青松
203.0	〃 7-6-29~7-1	231.2	〃 13-7-17~7-26	295.8	〃 5-1-1	安東
139.1	昭和 4-6-26~6-28	195.1	昭和 4-6-26~6-28	195.1	昭和 2-6-1	奉化

既往最大雨

地名	年最大		月最大		日最大		二日連	
	年次	雨量	年月	雨量	起日(年月日)	雨量	起日(年月日)	至
洛 東								
榮州	大正 5	1,695.0	大正 5-7	462.7	大正 7-6-30	161.0	大正 10-7-5	7-6
醴泉	昭和 4	825.1	昭和 4-8	208.4	昭和 4-6-28	97.4	昭和 4-6-27	6-28
開慶	大正 5	1,676.8	大正 11-7	687.1	大正 7-6-30	152.0	大正 10-7-5	7-6
尙州	〃 11	1,190.4	〃 11-7	441.4	〃 6-7-3	170.0	〃 6-7-2	7-3
義城	〃 5	1,537.8	〃 5-6	533.3	〃 9-7-19	260.0	〃 9-7-19	7-20
軍威	昭和 4	820.9	昭和 4-6	252.7	昭和 4-6-28	155.8	昭和 4-6-27	6-28
善山	大正 5	1,554.9	大正 5-6	529.4	大正 14-7-11	171.5	大正 5-6-22	6-23
金泉	〃 5	1,721.1	〃 5-6	527.1	〃 9-7-19	163.4	〃 5-6-22	6-23
漆谷	昭和 4	838.8	昭和 4-6	297.8	昭和 4-6-28	185.5	昭和 4-6-27	6-28
大邱	大正 5	1,500.9	明治 43-7	500.7	大正 15-7-18	142.2	〃 4-6-28	6-29
遼城	〃 14	1,238.0	大正 15-9	362.0	昭和 4-6-28	191.8	〃 4-6-27	6-28
永川	昭和 1	1,103.6	〃 15-7	373.3	大正 15-7-18	147.0	〃 4-6-27	6-28
慶山	〃 4	860.5	昭和 4-6	325.5	昭和 4-6-28	222.5	〃 4-6-27	6-28
清道	〃 4	944.6	〃 4-6	375.7	〃 4-6-28	237.4	〃 4-6-27	6-28
高靈	〃 4	1,049.5	〃 4-6	446.6	〃 4-6-28	207.3	〃 4-6-27	6-28
星州	大正 5	1,614.6	大正 9-7	586.4	大正 9-7-19	415.0	大正 9-7-19	7-20
居昌	〃 5	1,766.4	〃 5-6	664.0	〃 6-8-11	166.8	〃 9-7-18	7-19
咸陽	〃 14	1,826.9	〃 5-6	554.7	〃 13-7-24	151.0	〃 15-7-21	7-22
山清	〃 5	1,886.9	〃 9-7	716.2	〃 9-7-19	400.5	〃 9-7-18	7-19
晉州	〃 14	1,580.4	〃 14-7	537.0	〃 14-9-6	218.8	〃 8-8-25	8-26
宜寧	〃 5	1,900.3	〃 14-7	508.2	〃 14-7-11	211.5	昭和 4-6-27	6-28
陝川	〃 5	1,764.7	昭和 4-6	540.7	昭和 4-6-28	268.1	〃 4-6-27	6-28
昌寧	〃 5	1,709.9	〃 14-7	464.2	〃 4-6-28	205.0	〃 4-6-27	6-28
密陽	〃 5	1,623.0	大正 14-7	492.0	〃 14-7-11	176.0	〃 4-6-27	6-28
梁山	〃 5	2,050.2	〃 14-7	557.2	大正 5-9-6	233.0	大正 5-9-5	9-6
兄 山								
慶州	大正 5	1,520.0	大正 8-8	467.2	大正 4-8-25	185.2	大正 4-8-24	8-25
迎日	〃 14	1,258.4	〃 14-7	393.8	〃 11-8-27	153.5	昭和 4-6-27	6-28
浦項(農)	昭和 4	977.7	昭和 4-12	198.9	昭和 4-6-28	144.6	〃 4-6-27	6-28
龍 興								
備坪里	大正 11	1,917.3	大正 12-7	719.0	昭和 2-7-13	189.5	大正 11-8-9	8-10
永興	〃 11	1,581.3	〃 12-7	631.0	大正 8-10-5	205.0	〃 8-10-5	10-6
城 川								
新興	昭和 3	1,485.5	昭和 3-8	680.6	昭和 3-8-29	136.0	昭和 3-8-29	8-30

量一覽表 (耗)

地名	續最大		三日連續最大		連續最大		觀測開始 年月日
	雨量	起日(年月日)	雨量	起日(年月日)	雨量	起日(年月日)	
江 (續)							
榮州	196.0	大正 5-7-22	7-24	196.0	大正 5-7-19	7-24	大正 3-6-1
醴泉	118.5	昭和 4-6-26	6-28	118.6	昭和 4-6-26	6-28	昭和 2-6-1
開慶	213.3	大正 10-7-5	7-7	244.1	大正 5-6-22	7-8	大正 5-1-1
尙州	179.4	〃 14-7-9	7-11	207.5	〃 8-7-2	7-7	〃 4-12-15
義城	271.8	〃 9-7-18	7-20	279.9	〃 14-7-6	7-12	〃 4-12-8
軍威	168.3	昭和 4-6-26	6-28	170.6	昭和 4-6-26	6-28	昭和 2-6-1
善山	218.9	大正 14-7-9	7-11	259.9	大正 5-6-21	6-27	大正 4-7-1
金泉	207.8	〃 14-7-9	7-11	239.3	〃 5-6-20	6-27	〃 4-12-6
漆谷	184.9	昭和 4-6-26	6-28	185.4	昭和 4-6-26	6-28	昭和 2-6-1
大邱	208.9	〃 4-6-27	6-29	273.6	〃 4-6-26	7-4	明治 40-1-7
遼城	267.9	〃 4-6-26	6-28	269.5	〃 4-6-26	7-5	大正 6-4-1
永川	185.0	大正 14-7-9	7-11	193.3	大正 5-6-21	6-27	〃 5-6-1
慶山	271.4	昭和 4-6-26	6-28	277.0	昭和 4-6-26	7-1	昭和 2-6-1
清道	297.8	〃 4-6-26	6-28	337.2	〃 4-6-26	6-28	〃 2-6-1
高靈	273.8	〃 4-6-28	6-30	341.4	〃 4-6-25	7-1	〃 2-6-1
星州	443.0	大正 9-7-18	7-20	464.5	大正 9-7-18	7-20	大正 5-1-1
居昌	212.0	〃 5-6-22	6-24	244.8	〃 5-6-20	6-27	〃 3-6-1
咸陽	219.0	〃 13-7-22	7-24	272.0	〃 5-6-22	6-27	〃 4-2-1
山清	490.5	〃 9-7-18	7-20	491.0	昭和 4-6-25	7-1	〃 5-12-1
晉州	255.4	〃 14-7-9	7-11	302.8	大正 14-7-5	7-12	〃 6-4-1
宜寧	239.2	〃 14-7-9	7-11	322.2	昭和 4-6-26	7-1	〃 5-12-1
陝川	352.7	昭和 4-6-28	6-30	412.6	〃 4-6-25	7-1	〃 4-12-1
昌寧	265.0	〃 4-6-26	6-28	290.0	〃 4-6-25	7-2	〃 3-6-1
密陽	238.0	〃 4-6-26	6-28	281.0	〃 4-6-26	7-1	〃 5-1-1
梁山	320.0	大正 5-9-4	9-6	355.0	大正 5-9-3	9-7	〃 5-1-1
江							
慶州	197.2	大正 4-9-7	9-9	265.5	昭和 4-6-26	7-2	大正 3-6-1
迎日	179.7	〃 11-7-5	7-7	204.0	大正 14-7-5	7-12	〃 7-7-1
浦項(農)	171.4	昭和 4-6-26	6-28	176.2	昭和 4-6-25	7-6	昭和 4-1-1
江							
備坪里	283.9	大正 8-10-4	10-6	360.8	大正 12-7-17	7-31	大正 5-12-1
永興	268.8	〃 8-10-4	10-6	313.8	〃 12-7-20	8-3	〃 4-7-1
江							
新興	236.0	昭和 3-8-28	8-30	306.0	昭和 3-8-25	8-30	大正 4-12-2

既往最大雨

地名	年最大		月最大		日最大		二日連	
	年次	雨量	年月	雨量	起日(年月日)	雨量	起日(年月日)	至
城川								
成興	大正 11	1,377.2	昭和 3-8	487.3	昭和 3-8-29	164.5	昭和 3-8-29	8-30
北青南								
北青	昭和 2	1,059.4	大正 14-8	391.4	大正 8-10-5	225.5	大正 8-10-4	10-5
韓城								
富寧	昭和 3	1,690.1	昭和 3-8	823.0	昭和 3-8-29	313.2	昭和 3-8-29	8-30
豆滿								
茂山	昭和 3	781.5	大正 3-7	237.9	大正 4-9-9	93.0	大正 3-9-11	9-12
會寧	〃 3	819.0	昭和 3-8	236.0	〃 8-9-3	114.3	昭和 3-9-2	9-3
鐘城	大正 4	883.9	大正 3-7	323.2	〃 4-8-10	240.7	大正 4-8-10	8-11
穩城	昭和 3	861.7	昭和 3-8	208.0	昭和 3-8-6	64.4	昭和 3-9-3	9-4
慶源	〃 3	933.4	大正 14-8	317.6	大正 8-9-3	217.1	大正 3-9-2	9-3
其								
鐵山	大正 7	1,365.7	昭和 2-7	473.3	大正 7-8-27	209.2	大正 7-8-26	8-27
定州	昭和 1	1,578.5	〃 2-7	691.9	〃 14-8-11	249.5	〃 14-8-11	8-12
平原	大正 11	1,597.5	〃 4-7	570.5	〃 14-8-11	159.3	〃 11-9-2	9-3
廣梁	〃 3	1,135.6	大正 14-8	432.0	〃 14-7-15	125.8	〃 14-7-15	7-16
殷栗	〃 11	1,151.0	〃 14-8	440.0	〃 11-9-2	175.0	〃 11-9-2	9-3
長淵	〃 13	881.4	〃 13-7	549.1	〃 11-9-3	197.3	〃 11-9-2	9-3
薨津	〃 11	1,144.7	〃 13-7	617.1	〃 13-7-19	233.0	〃 13-7-19	7-20
海州	〃 14	1,644.5	〃 13-7	678.0	〃 3-9-11	164.6	〃 11-8-19	8-20
延白	〃 11	1,659.5	〃 11-8	836.6	〃 11-8-1	337.0	〃 11-8-1	
江華	〃 14	1,827.8	〃 14-7	815.0	〃 13-7-20	384.3	〃 13-7-19	7-20
仁川	〃 14	1,670.9	〃 11-8	824.1	〃 11-8-22	347.5	〃 11-8-22	8-23
瑞山	〃 14	1,657.4	〃 14-7	741.0	〃 7-7-8	200.4	〃 14-7-16	7-17
唐津	〃 11	1,645.8	〃 14-7	789.6	〃 14-8-11	218.7	〃 14-8-10	8-11
保寧	〃 14	1,450.9	〃 14-7	787.3	〃 12-7-18	310.0	〃 14-8-16	8-17
高敞	昭和 1	1,350.2	〃 9-7	665.0	〃 9-7-20	250.0	〃 9-7-20	7-21
靈光	大正 5	2,192.8	〃 5-6	718.2	〃 10-8-29	221.0	〃 10-8-29	8-30
木浦	〃 5	1,743.8	明治 43-7	460.1	明治 40-7-15	200.1	明治 40-7-14	7-15
靈巖	—	—	—	—	—	—	—	—
康津	—	—	—	—	—	—	—	—
海南	大正 5	1,680.1	大正 9-7	412.6	大正 15-5-27	240.0	大正 15-5-27	5-28
長興	—	—	—	—	—	—	—	—

量一覽表 (耗)

地名	觀測開始年月日	連續最大		三日連續最大		續最大雨量
		起日(年月日)	雨量	起日(年月日)	雨量	
江(續)						
成興	明治 43-1-1	3-8-25	303.6	3-8-28	256.3	303.6
大川						
北青	大正 6-4-1	8-10-4	256.0	8-10-4	241.0	256.0
川						
富寧	大正 4-7-1	3-8-26	648.5	3-8-28	393.4	421.1
江						
茂山	大正 3-6-1	7-6-17	168.6	3-9-11	100.4	111.4
會寧	〃 6-4-1	3-8-26	209.1	3-9-2	139.1	142.2
鐘城	〃 3-6-1	4-8-10	243.3	4-8-10	242.7	243.3
穩城	〃 8-7-1	3-8-2	167.7	3-8-2	85.0	91.9
慶源	〃 7-7-1	8-9-2	224.7	8-9-2	224.7	224.7
他						
鐵山	大正 5-6-1	6-7-10	399.7	7-8-25	272.8	275.8
定州	〃 3-6-1	2-7-11	466.2	14-8-10	300.8	344.3
平原	〃 5-6-1	11-9-1	332.2	11-9-1	251.2	332.2
廣梁	明治 42-9-1	3-6-25	319.1	14-7-15	205.6	206.6
殷栗	大正 8-7-1	11-9-1	323.8	11-9-1	311.8	323.8
長淵	〃 7-7-1	11-8-31	350.5	11-9-1	284.7	290.2
薨津	〃 4-7-1	13-7-16	462.8	13-7-18	298.5	325.3
海州	〃 2-6-1	13-7-16	488.6	11-8-18	315.0	433.4
延白	〃 5-6-1	13-7-17	578.1	13-7-18	337.0	344.6
江華	〃 7-7-1	13-7-17	560.8	13-7-18	424.3	471.8
仁川	明治 37-4-10	11-8-18	464.0	11-8-21	407.5	420.5
瑞山	大正 4-7-1	14-7-6	406.4	14-7-16	271.8	296.5
唐津	〃 8-7-1	15-7-15	578.6	14-8-9	291.0	349.9
保寧	〃 7-5-1	12-7-16	440.0	14-8-15	347.0	366.0
高敞	〃 7-7-1	9-7-19	338.5	9-7-19	318.0	326.0
靈光	〃 3-6-1	5-6-20	422.3	5-6-21	264.7	294.1
木浦	明治 37-3-25	44-7-6	376.1	40-7-13	247.0	248.9
靈巖	昭和 4-6-1	—	—	—	—	—
康津	〃 4-7-1	—	—	—	—	—
海南	大正 4-7-1	9-7-1	334.8	15-5-26	261.5	270.5
長興	昭和 4-6-1	—	—	—	—	—

既往最大雨

地名	年最大		月最大		日最大		二日連	
	年次	雨量	年月	雨量	起日(年月日)	雨量	起日(年月日)	雨量
其								
莞島	昭和 1	1,523.2	大正 14-7	328.5	大正 9-6-11	185.5	大正 9-6-11~6-12	
莞島	大正 10	1,205.8	〃 10-7	394.3	〃 14-9-6	210.0	〃 15-5-26~5-27	
濟州	昭和 2	2,066.7	昭和 2-8	552.5	昭和 2-9-11	290.7	昭和 2-9-10~9-11	
高興	〃 1	1,867.3	大正 15-5	478.6	大正 15-5-27	258.0	〃 3-8-27~8-28	
順天	大正 5	2,132.9	〃 9-7	646.4	〃 15-5-27	178.2	大正 9-7-18~7-19	
麗水	昭和 1	1,747.6	〃 15-8	428.2	昭和 4-6-28	183.7	〃 15-5-27~5-28	
光陽	—	—	—	—	—	—	—	
統營	昭和 1	1,753.3	昭和 2-7	636.4	昭和 2-7-9	187.2	昭和 2-7-9~7-10	
馬山	大正 5	2,319.8	大正 14-7	632.4	大正 5-9-6	277.7	大正 5-9-5~9-6	
釜山	明治 38	2,047.3	〃 14-7	692.3	明治 45-7-17	250.9	明治 38-7-27~7-28	
蔚山	大正 12	1,361.6	〃 8-8	530.5	大正 8-8-3	167.3	大正 8-8-2~8-3	
盈德	〃 14	1,149.3	〃 8-8	531.7	〃 8-8-3	365.0	〃 8-8-2~8-3	
鬱陵	〃 9	1,808.4	〃 14-12	403.2	〃 14-12-4	147.0	〃 9-2-7~2-8	
蔚珍	〃 11	1,336.5	〃 11-7	451.5	〃 8-10-5	237.0	〃 8-10-4~10-5	
三陟	〃 14	1,582.9	〃 14-9	498.6	〃 14-9-6	370.0	〃 14-9-6~9-7	
江陵	〃 14	1,906.8	〃 14-7	683.9	〃 10-9-24	305.5	〃 10-9-23~9-24	
高城	〃 14	2,004.4	〃 14-7	701.6	〃 14-7-17	218.1	〃 11-7-6~7-7	
高城(學)	—	—	昭和 4-8	220.0	昭和 4-8-16	162.8	昭和 4-8-16~8-17	
通川	大正 14	1,759.7	大正 14-7	652.1	大正 11-8-21	201.5	大正 11-8-20~8-21	
元山	〃 11	2,029.3	明治 41-8	565.4	明治 38-9-3	243.0	〃 8-10-5~10-6	
洪原	〃 11	1,137.4	大正 14-8	431.3	昭和 3-9-8	140.3	昭和 3-9-8	
端川	昭和 3	943.5	〃 15-8	364.3	大正 15-8-26	143.0	大正 15-8-25~8-26	
城津	〃 3	1,108.0	昭和 3-8	367.2	昭和 2-8-1	153.2	〃 8-9-3~9-4	
吉州	〃 3	923.4	大正 14-8	378.6	〃 2-8-9	130.0	昭和 2-8-9~8-10	
明川	〃 3	952.0	〃 4-9	404.4	大正 4-9-9	367.0	大正 4-9-8~9-9	
鏡城	明治 44	1,166.0	昭和 3-8	548.7	昭和 3-8-2	275.2	昭和 3-8-2~8-3	
雄基	昭和 3	1,229.1	大正 4-8	339.0	大正 4-8-9	208.5	大正 3-9-11~9-12	

量一覽表(耗)

續最大雨量	三日連最續大		連續最大		觀測開始年月日	地名
	起日(年月日)	雨量	起日(年月日)	雨量		
他(續)						
252.6	大正 9-6-11~6-13	256.4	昭和 2-7-3~7-9	280.3	大正 8-7-1	莞島
216.0	〃 15-5-26~5-28	226.0	大正 9-7-1~7-12	334.8	〃 8-7-1	莞島
302.5	昭和 2-9-10~9-12	305.0	〃 12-6-26~7-13	535.2	〃 12-5-1	濟州
292.0	〃 3-8-27~8-29	293.7	昭和 2-7-3~7-9	321.0	〃 8-7-1	高興
294.3	大正 9-7-18~7-20	296.1	大正 7-8-8~8-21	439.9	〃 3-6-1	順天
238.5	昭和 4-6-28~6-30	249.7	昭和 4-6-28~7-2	352.8	〃 8-7-1	麗水
—	—	—	—	—	昭和 4-6-1	光陽
216.3	昭和 2-7-9~7-11	222.1	昭和 2-7-3~7-12	554.8	大正 8-7-1	統營
381.1	大正 5-9-4~9-6	409.7	大正 5-9-3~9-9	425.0	〃 4-7-1	馬山
355.3	明治 38-7-26~7-28	393.2	昭和 2-6-29~7-13	589.8	明治 37-4-4	釜山
223.8	大正 8-8-2~8-4	226.8	大正 14-7-5~7-13	291.9	大正 7-7-7	蔚山
375.8	〃 8-8-2~8-4	384.8	〃 8-8-1~8-4	386.1	〃 7-7-1	盈德
170.4	〃 9-2-6~2-8	176.4	〃 13-1-14~3-3	255.6	〃 8-7-1	鬱陵
268.2	〃 11-7-5~7-7	281.5	〃 14-7-6~7-12	315.5	〃 5-6-1	蔚珍
390.0	〃 14-9-6~9-8	395.0	〃 14-9-2~9-6	436.0	〃 8-7-1	三陟
344.1	〃 10-9-23~9-25	353.7	〃 14-7-6~7-13	418.5	明治 44-10-1	江陵
347.0	〃 11-7-6~7-8	347.0	〃 12-7-17~8-3	454.2	大正 8-7-1	高城
176.3	昭和 4-8-16~8-17	176.3	昭和 4-8-16~8-17	176.3	昭和 4-4-1	高城(學)
280.5	大正 11-8-19~8-21	445.5	大正 11-8-19~8-22	495.5	大正 5-6-1	通川
421.4	〃 8-10-5~10-7	429.8	明治 38-8-18~9-3	575.9	明治 37-4-10	元山
140.3	昭和 3-9-8	140.3	昭和 3-8-25~8-30	212.7	大正 5-6-1	洪原
178.0	大正 15-8-25~8-26	178.0	大正 15-8-25~8-26	178.0	〃 4-7-1	端川
211.6	〃 8-9-2~9-4	213.3	昭和 3-8-25~9-5	248.4	明治 38-5-13	城津
130.8	〃 14-8-3~8-5	144.1	〃 3-8-26~9-1	174.7	大正 8-7-1	吉州
384.3	〃 4-9-8~9-10	391.5	大正 4-9-8~9-10	391.5	〃 4-7-1	明川
369.2	昭和 3-8-2~8-3	369.2	昭和 3-8-2~8-3	369.2	明治 43-2-1	鏡城
246.9	大正 3-9-10~9-12	261.3	大正 3-9-2~9-12	277.8	大正 3-5-1	雄基

備考 表中ゴデツク數字ハ昭和四年中ノ最大記録ヲ示ス

3. 昭和四年

地名	一月	二月	三月	四月	五月	六月	七月	八月
中江鎮	20.9	28.0	63.3	120.7	150.0	184.2	154.6	136.8
龍岩浦	36.3	45.1	95.6	120.1	126.6	151.6	115.3	154.9
平壤	34.5	49.3	106.2	145.6	164.3	231.3	159.0	149.5
京城	32.7	41.9	79.6	108.0	128.4	187.2	124.2	149.7
仁川	59.2	66.1	101.3	114.7	141.6	180.2	158.5	176.3
全州	54.5	64.5	102.8	128.7	165.2	205.2	211.3	198.9
茂朱	—	53.3	102.2	139.1	178.1	195.7	211.1	171.6
木浦	47.0	45.3	83.3	104.7	139.6	159.3	159.2	177.7
濟州	80.3	73.9	137.9	186.3	168.0	168.7	193.6	199.8
釜山	80.7	65.4	92.3	96.8	139.6	156.6	177.0	187.2
大邱	67.9	72.4	114.7	145.6	193.0	229.7	250.9	237.5
江陵	63.0	62.6	76.1	123.6	104.3	152.4	177.2	171.7
高城	—	—	—	—	110.6	134.2	160.4	156.2
元山	60.1	62.8	83.3	115.7	122.4	148.1	152.3	134.8
城津	61.4	69.0	79.7	101.2	74.5	91.4	114.1	127.8
雄基	64.3	71.8	105.7	145.0	92.8	114.1	113.6	145.6

蒸發量表 (糶)

九月	十月	十一月	十二月	年計	月平均	日平均	日最大	地名
116.6	75.5	37.4	18.8	1,106.8	92.2	3.0	9.5	中江鎮
125.2	95.7	46.4	34.4	1,147.2	95.6	3.1	8.9	龍岩浦
132.7	96.2	48.2	24.9	1,341.7	111.8	3.7	10.5	平壤
122.3	85.0	39.9	27.3	1,126.2	93.9	3.1	9.2	京城
142.9	111.5	63.1	35.0	1,350.4	112.5	3.7	11.2	仁川
144.0	101.2	51.6	35.8	1,463.7	122.0	4.0	9.9	全州
133.5	99.5	51.4	24.2	—	—	—	10.3	茂朱
148.8	111.8	62.0	37.4	1,276.1	106.3	3.5	8.4	木浦
158.0	137.3	76.2	58.2	1,638.2	136.5	4.6	20.0	濟州
142.0	103.3	64.3	45.1	1,350.3	112.5	3.7	11.1	釜山
148.1	111.6	64.5	37.6	1,673.5	139.5	4.6	11.5	大邱
128.3	83.9	64.3	41.4	1,248.8	104.1	3.4	11.7	江陵
126.9	80.5	56.7	30.5	—	—	—	9.7	高城
122.7	101.3	61.6	34.4	1,199.5	100.0	3.3	11.1	元山
123.0	85.7	68.2	29.4	1,025.4	85.4	2.8	9.5	城津
137.2	137.2	86.8	53.7	1,135.6	94.6	3.1	10.5	雄基

4. 昭和四年水位年表

目次

河川名	量標 水名	頁數	河川名	量標 水名	頁數
鴨綠江	惠山鎮	37	禮成江	石山里	74-75
同	新把坡鎮	38	同	玉山里	76-77
同	厚昌江口	39	同	金川	78
同	中江鎮	40	漢江	旌善	79
同	滿浦鎮	41	同	寧越	80
同	高山鎮	42	同	丹陽	81
同	渭原	43	同	忠州	82
同	昌城	44	同	牧溪	83
同	九龍浦	45	同	驪州	84
同	新義州	46-47	同	高安 ^甲	85
同	江界	48	同	藏島	86
清川江	北院	49	同	人道橋	87
同	北松里	50	同	舊龍山	88-89
同	寧邊	51	同	春川	90
同	深臺洞	52-53	同	加平	91
同	何日浦	54-55	同	清平川	92
同	龍灘	56	同	伊川	93
大江	德川	57	同	漣川	94
同	無盡臺	58	同	玄石里	95
同	順川	59	同	臨津里	96-97
同	麥田 ^{甲左岸}	60	同	汝山	98-99
同	長水院	61	同	鐵原	100
同	平壤	62-63	同	全谷	101
同	成川	64	安城川	兩令	102
同	三登	65	同	檜花	103
同	沙灘洞	66	同	平澤	104-105
同	內堡洞	67	同	內里	106-107
同	石海	68-69	同	東青	108-109
同	新村	70-71	插橋川	九萬	110-111
禮成江	鷗城里	72-73	同	玉琴	112-113

4. 昭和四年水位年表

目次 (續)

河川名	量標	水名	頁數	河川名	量標	水名	頁數
插橋川	仙元	掌坪	114-115	洛東江	龜浦	浦村	152-153
同	溫泉	所	116	同	東篤	山村	154
同	倉所	江清	117	同	密扶	助陽	155
同	江沃	川	118-119	同	大南	濱	156
錦江	芙蓉	州	120-121	兄山江	扶松	濱	157
同	公	里	122	同	北川	口	158
同	窺岩	景	123	同	永安	邊	159
同	江石	花	124	{安南龍}	永興	場	160
同	山	里	125	同	馬山	場	161
萬頃江	木川	浦	126-127	同	薪塘	里	162
同	飲水	洞	128	同	鎮興	場	163
同	新泰	仁	129	同	高島	原	164
東津江	白山	津	130-131	同	島灘	里	165
同	東浦	橋	132	同	德上	里	166
同	竹林	林	133	同	咸興	村	167
榮山江	榮山	浦	134-135	城川江	五老	昌	168
同	羅州	綠	136-137	{北南}	新南	大橋	169
蟾津江	鴨松	亭里	138	同	中輪	城	170
同	松亭	里	139	同	輪青	岩	171
洛東江	安洛	東倉	140-141	同	會訓	戎	172-173
同	江倭	館甲	142	豆滿江	下汝	坪	174
同	玄風	洞	143	同	飯山	山	175
同	津守	山	144				176
同			145				177
同			146				178
同			147				179
同			148				180
同			149				181
同			150				
同			151				

惠山鎮昭和四年水位年表 (單位米)

惠山鎮

月日	一月	二月	三月	四月	五月	六月	七月	八月	九月	十月	十一月	十二月	河川名	鴨綠江
1	0.39	0.46	0.61	0.81	0.74	0.42	位	威鏡南道
2	0.54	0.42	0.57	0.80	0.70	0.40		甲山郡
3	0.55	0.40	0.63	0.72	0.72	0.40		普惠面
4	0.49	0.42	0.64	0.70	0.70	0.38		惠山里
5	0.49	0.46	0.65	0.73	0.70	0.38	置	月日 4-24
6	0.46	0.46	0.64	0.77	0.68	0.38		最低水位
7	0.54	0.42	0.62	0.70	0.64	0.44	湯水位	0.16
8	0.60	0.46	0.65	0.82	0.64	0.54	低水位	0.43
9	0.82	0.46	0.58	0.75	0.62	0.54	平水位	0.52
10	0.88	0.42	0.52	0.71	0.60	0.48	平均水位	0.54
11	0.72	0.46	0.49	0.66	0.58	0.46	最高水位	月日 7-14
12	0.30	0.66	0.46	0.49	0.66	0.56	0.44		1.22
13	0.28	0.60	0.40	1.07	0.64	0.54	0.43	月日 一 洪水位	ナシ
14	0.24	0.58	0.40	1.22	0.65	0.52	0.42		備考
15	0.20	0.62	0.38	1.07	0.72	0.54	0.47	一日迄結末ノタメ觀測セズ 一月一日ヨリ四月十一日迄結末ノタメ觀測セズ十一月一日ヨリ十二月三十	
16	0.25	0.66	0.58	1.02	0.68	0.56	0.43		
17	0.15	0.62	0.48	0.92	0.62	0.56	0.44		
18	0.00	0.62	0.44	0.92	0.60	0.56	0.44		
19	0.00	0.60	0.48	0.90	0.60	0.56	0.40		
20	0.00	0.58	0.42	0.92	0.56	0.50	0.40		
21	0.10	0.50	0.38	0.90	0.58	0.48	0.39		
22	0.00	0.60	0.38	0.87	0.56	0.46	0.39		
23	0.00	0.62	0.40	1.00	0.54	0.46	0.39		
24	0.00	0.58	0.42	1.01	0.52	0.44	0.38		
25	0.10	0.52	0.38	1.02	0.54	0.44	0.38		
26	0.16	0.52	0.34	1.05	0.52	0.42	0.37		
27	0.26	0.48	0.30	0.98	0.56	0.42	0.37		
28	0.27	0.44	0.34	0.92	0.54	0.44	0.36		
29	0.32	0.44	0.72	0.89	0.58	0.50	0.37		
30	0.40	0.48	0.67	0.82	0.54	0.44	0.35		
31	—	0.44	—	0.81	0.84	—	0.35		
合計	3.03	17.64	13.21	25.40	20.22	18.72	12.79		
平均	0.16	0.57	0.44	0.82	0.66	0.56	0.42		
最低	0.00	0.39	0.30	0.49	0.52	0.42	0.35		

新架坡鎮昭和四年水位年表 (單位米)

新架坡鎮

月日	一月	二月	三月	四月	五月	六月	七月	八月	九月	十月	十一月	十二月	河川名	鴨綠江	
1	—	—	—	—	↔ 1.00	0.13	0.36	0.82	0.32	↔ 0.28	↔ 0.34	↔ 0.90	位	成鏡南道	
2	—	—	—	—	↔ 0.86	0.09	0.68	0.68	0.26	↔ 0.29	↔ 0.34	↔ 0.80		三水郡	
3	—	—	—	—	↔ 0.76	0.05	0.50	0.50	0.26	↔ 0.29	↔ 0.34	↔ 0.80	置	江鏡面	
4	—	—	—	—	↔ 0.40	↔ 0.78	0.05	0.46	0.44	↔ 0.29	↔ 0.34	↔ 0.78		新架坡里	
5	—	—	—	—	↔ 0.46	↔ 0.87	0.12	0.56	0.70	↔ 0.30	↔ 0.36	↔ 0.72	最低水位	月日 4—24	
6	—	—	—	—	↔ 0.50	↔ 0.90	0.16	0.50	0.64	↔ 0.24	↔ 0.36	↔ 0.72		↔ 1.24	
7	—	—	—	—	↔ 0.64	↔ 0.78	0.04	0.53	0.60	↔ 0.12	↔ 0.37	↔ 0.65	滿水位	↔ 1.00	
8	—	—	—	—	↔ 0.70	↔ 0.62	0.02	0.50	0.72	↔ 0.01	↔ 0.04	↔ 0.65	低水位	↔ 0.40	
9	—	—	—	—	↔ 0.82	↔ 0.52	0.10	0.38	0.66	↔ 0.09	↔ 0.14	↔ 0.60	平水位	↔ 0.14	
10	—	—	—	—	↔ 0.90	↔ 0.21	0.06	0.34	0.50	↔ 0.11	↔ 0.17	↔ 0.40	↔ 0.55	平均水位	↔ 0.04
11	—	—	—	—	↔ 0.96	↔ 0.38	0.06	0.50	0.45	↔ 0.14	↔ 0.24	↔ 0.40	↔ 0.53	最高水位	月日 7—14
12	—	—	—	—	↔ 0.98	↔ 0.46	0.03	1.78	0.40	↔ 0.16	↔ 0.25	↔ 0.38	↔ 0.50		2.36
13	—	—	—	—	↔ 1.00	↔ 0.53	0.05	1.96	0.34	↔ 0.17	↔ 0.26	↔ 0.38	↔ 0.50	月日 7—14 洪水位	ナシ
14	—	—	—	—	↔ 1.02	↔ 0.62	0.06	2.36	0.29	↔ 0.17	↔ 0.27	↔ 0.34	↔ 0.48		
15	—	—	—	—	↔ 1.10	↔ 0.61	0.03	2.04	0.34	↔ 0.18	↔ 0.27	↔ 0.30	↔ 0.46	備考	
16	—	—	—	—	↔ 1.08	↔ 0.52	0.06	1.60	0.29	↔ 0.13	↔ 0.27	↔ 0.30	↔ 0.37	一月一日ヨリ四月三日迄ハ結米ノタメ觀測セズ	
17	—	—	—	—	↔ 0.98	↔ 0.38	0.06	1.36	0.39	↔ 0.15	↔ 0.26	↔ 0.34	0.30		
18	—	—	—	—	↔ 0.98	↔ 0.18	0.06	1.18	0.40	↔ 0.16	↔ 0.26	↔ 0.36	0.27		
19	—	—	—	—	↔ 1.00	↔ 0.08	0.12	1.10	0.30	↔ 0.18	↔ 0.28	↔ 0.42	0.25		
20	—	—	—	—	↔ 1.00	0.02	0.08	1.00	0.24	↔ 0.18	↔ 0.28	↔ 0.43	0.23		
21	—	—	—	—	↔ 1.10	0.08	0.03	0.84	0.13	↔ 0.18	↔ 0.30	↔ 0.38	0.23		
22	—	—	—	—	↔ 1.14	0.14	↔ 0.02	1.02	0.10	↔ 0.19	↔ 0.30	↔ 0.30	0.23		
23	—	—	—	—	↔ 1.20	0.20	↔ 0.06	1.32	0.06	↔ 0.23	↔ 0.30	↔ 0.20	0.20		
24	—	—	—	—	↔ 1.20	0.32	↔ 0.08	1.68	0.02	↔ 0.24	↔ 0.30	↔ 0.60	0.20		
25	—	—	—	—	↔ 1.18	0.36	↔ 0.08	1.98	0.01	↔ 0.24	↔ 0.30	↔ 0.30	0.25		
26	—	—	—	—	↔ 1.07	0.29	↔ 0.06	1.44	↔ 0.08	↔ 0.24	↔ 0.30	1.60	0.26		
27	—	—	—	—	↔ 1.00	0.22	↔ 0.16	1.02	↔ 0.02	↔ 0.25	↔ 0.31	1.30	0.25		
28	—	—	—	—	↔ 0.84	0.16	↔ 0.10	0.90	↔ 0.04	↔ 0.26	↔ 0.31	1.26	0.23		
29	—	—	—	—	↔ 0.87	0.17	0.58	0.92	↔ 0.06	↔ 0.27	↔ 0.32	1.00	0.22		
30	—	—	—	—	↔ 1.00	0.18	0.48	0.82	↔ 0.10	↔ 0.28	↔ 0.33	1.00	0.19		
31	—	—	—	—	—	0.17	—	0.68	0.40	—	↔ 0.34	—	0.10		
合計	—	—	—	—	↔ 25.12	↔ 8.75	1.98	32.91	10.12	↔ 9.01	↔ 8.21	↔ 2.90	↔ 6.60		
平均	—	—	—	—	↔ 0.93	↔ 0.28	0.07	1.04	0.33	↔ 0.10	↔ 0.26	↔ 0.10	↔ 0.21		
最低	—	—	—	—	↔ 1.20	↔ 1.00	↔ 0.16	0.34	↔ 0.10	↔ 0.28	↔ 0.34	↔ 0.60	↔ 0.90		

厚昌江口昭和四年水位年表 (單位米)

厚昌江口

月日	一月	二月	三月	四月	五月	六月	七月	八月	九月	十月	十一月	十二月	河川名	鴨綠江	
1	—	—	—	—	—	—	1.04	1.80	0.70	0.07	0.01	↔ 0.24	位	平安北道	
2	—	—	—	—	—	—	0.94	1.50	1.20	0.07	0.01	↔ 0.22		厚昌郡	
3	—	—	—	—	—	—	1.00	1.60	1.00	0.06	↔ 0.01	↔ 0.22	置	厚昌面	
4	—	—	—	—	—	—	1.04	1.40	0.80	0.03	↔ 0.03	↔ 0.22		金昌洞	
5	—	—	—	—	—	—	0.96	1.20	0.55	↔ 0.02	↔ 0.03	↔ 0.21	最低水位	月日 —	
6	—	—	—	—	—	—	1.00	1.20	0.50	↔ 0.02	↔ 0.03	↔ 0.21		—	
7	—	—	—	—	—	—	1.14	1.15	0.49	↔ 0.01	↔ 0.02	↔ 0.21	滿水位	—	
8	—	—	—	—	—	—	1.06	1.30	0.40	↔ 0.01	↔ 0.03	↔ 0.20	低水位	—	
9	—	—	—	—	—	—	1.03	1.70	0.36	0.03	↔ 0.03	↔ 0.21	平水位	—	
10	—	—	—	—	—	—	1.00	1.30	0.33	0.23	↔ 0.02	↔ 0.21	平均水位	—	
11	—	—	—	—	—	—	0.84	1.20	0.20	0.25	↔ 0.02	↔ 0.20	最高水位	月日 7—14	
12	—	—	—	—	—	—	0.80	1.00	0.24	0.25	↔ 0.03	↔ 0.19		5.60	
13	—	—	—	—	—	—	2.04	0.90	0.22	0.24	↔ 0.03	↔ 0.20	月日 7—14 洪水位	5.60	
14	—	—	—	—	—	—	觀測開始 5.00	0.90	0.20	0.22	↔ 0.04	↔ 0.20			
15	—	—	—	—	—	—	0.38	3.70	1.20	0.23	0.20	↔ 0.03	↔ 0.20	備考	
16	—	—	—	—	—	—	0.57	5.48	1.00	0.23	0.15	↔ 0.03	↔ 0.20	備考	
17	—	—	—	—	—	—	0.54	3.50	0.90	0.25	0.11	↔ 0.04	↔ 0.20		
18	—	—	—	—	—	—	0.40	3.10	0.80	0.20	0.08	↔ 0.03	↔ 0.21		
19	—	—	—	—	—	—	0.41	3.70	0.60	0.24	0.05	↔ 0.02	↔ 0.21		
20	—	—	—	—	—	—	0.43	2.40	0.60	0.16	0.05	↔ 0.25	↔ 0.21		
21	—	—	—	—	—	—	0.41	2.10	0.50	0.15	0.04	↔ 0.25	↔ 0.22		
22	—	—	—	—	—	—	0.30	1.80	0.40	0.13	0.03	↔ 0.24	↔ 0.21		
23	—	—	—	—	—	—	0.28	1.86	0.40	0.10	0.03	↔ 0.24	↔ 0.20		
24	—	—	—	—	—	—	0.26	2.10	0.38	0.08	0.03	↔ 0.22	↔ 0.20		
25	—	—	—	—	—	—	0.27	3.00	0.35	0.08	0.04	↔ 0.21	↔ 0.20		
26	—	—	—	—	—	—	0.30	3.06	0.35	0.08	0.03	↔ 0.20	↔ 0.21		
27	—	—	—	—	—	—	0.28	3.93	0.34	0.07	0.01	↔ 0.30	↔ 0.22		
28	—	—	—	—	—	—	0.18	3.20	0.24	0.08	0.02	↔ 0.28	↔ 0.22		
29	—	—	—	—	—	—	0.44	2.60	0.25	0.08	0.02	↔ 0.27	↔ 0.21		
30	—	—	—	—	—	—	1.30	2.30	0.28	0.07	0.01	↔ 0.27	↔ 0.21		
31	—	—	—	—	—	—	2.00	0.54	—	0.01	—	↔ 0.21			
合計	—	—	—	—	—	—	6.75	68.72	27.28	9.42	2.90	↔ 3.18	↔ 6.48		
平均	—	—	—	—	—	—	—	2.22	0.88	0.31	0.07	↔ 0.11	↔ 0.21		
最低	—	—	—	—	—	—	—	0.80	0.24	0.07	↔ 0.02	↔ 0.30	↔ 0.24		

中江鎮昭和四年水位年表 (單位米)

中江鎮

月日	一月	二月	三月	四月	五月	六月	七月	八月	九月	十月	十一月	十二月	河川名	鳴綠江	
1	0.28	0.12	↔0.10	0.40	0.03	0.57	0.88	1.66	0.60	0.06	↔0.10	↔0.30	位	平安北道	
2	0.28	0.11	↔0.10	0.40	0.02	0.44	0.78	1.54	0.67	0.02	↔0.10	↔0.30		慈城郡	
3	0.28	0.11	↔0.10	0.37	0.20	0.40	0.87	1.46	0.54	↔0.04	↔0.14	↔0.25		閔延面	
4	0.28	0.11	↔0.10	0.42	0.32	0.40	0.94	1.28	0.69	↔0.05	↔0.15	↔0.31		置	中坪洞
5	0.28	0.10	↔0.10	0.42	0.28	0.44	0.82	1.28	0.58	↔0.08	↔0.16	↔0.41			最低水位
6	0.28	0.10	↔0.10	0.46	0.12	0.46	0.88	1.21	0.52	↔0.10	↔0.16	↔0.42	↔0.70	備考	
7	0.28	0.10	↔0.10	0.46	0.40	0.48	0.90	1.16	0.51	↔0.05	↔0.14	↔0.44	備考	備考	
8	0.28	0.08	↔0.20	0.50	0.18	0.43	0.90	1.50	0.46	0.02	↔0.10	↔0.48	備考	備考	
9	0.28	0.08	↔0.20	0.48	0.28	0.42	0.87	1.68	0.41	0.16	↔0.10	↔0.47	備考	備考	
10	0.28	0.08	↔0.20	0.32	0.46	0.38	0.76	1.22	0.36	0.20	↔0.11	↔0.47	備考	備考	
11	0.26	0.08	↔0.20	0.32	0.82	0.38	0.67	1.06	0.30	0.12	↔0.19	↔0.46	備考	備考	
12	0.26	0.08	↔0.20	0.32	0.64	0.32	0.80	0.97	0.28	0.08	↔0.21	↔0.31	備考	備考	
13	0.26	0.06	↔0.20	0.30	0.52	0.32	2.68	0.90	0.22	0.05	↔0.24	↔0.36	備考	備考	
14	0.27	0.04	↔0.20	0.27	0.44	0.36	3.46	0.84	0.20	0.04	↔0.20	↔0.34	備考	備考	
15	0.27	0.04	↔0.30	0.27	0.48	0.35	3.19	1.06	0.22	0.06	↔0.21	↔0.30	備考	備考	
16	0.26	0.02	↔0.40	0.27	0.90	0.51	3.68	0.92	0.22	0.08	↔0.22	↔0.32	備考	備考	
17	0.26	0.02	↔0.50	0.26	0.95	0.52	3.03	0.83	0.20	0.08	↔0.22	↔0.30	備考	備考	
18	0.26	0.01	↔0.50	0.26	0.86	0.40	2.53	0.76	0.20	0.09	↔0.23	↔0.30	備考	備考	
19	0.25	0.00	↔0.60	0.23	0.80	0.36	2.22	0.58	0.22	0.07	↔0.28	↔0.38	備考	備考	
20	0.25	↔0.02	↔0.60	0.23	0.76	0.40	2.05	0.60	0.19	0.05	↔0.26	↔0.40	備考	備考	
21	0.24	↔0.02	↔0.60	0.22	0.76	0.32	1.80	0.52	0.17	0.05	↔0.28	↔0.46	備考	備考	
22	0.22	↔0.01	↔0.70	0.20	0.74	0.24	1.50	0.44	0.17	0.02	↔0.28	↔0.44	備考	備考	
23	0.22	0.00	↔0.60	↔0.02	0.88	0.19	2.11	0.40	0.16	0.00	↔0.38	0.20	備考	備考	
24	0.21	0.00	0.10	↔0.08	0.96	0.18	1.84	0.38	0.16	↔0.03	↔0.38	0.24	備考	備考	
25	0.20	0.00	0.20	↔0.11	0.88	0.17	2.66	0.32	0.15	↔0.04	↔0.34	0.28	備考	備考	
26	0.18	0.00	1.00	0.31	0.84	0.15	3.57	0.30	0.14	↔0.07	↔0.38	0.34	備考	備考	
27	0.17	0.00	1.18	0.52	0.87	0.10	3.40	0.30	0.13	↔0.08	↔0.37	0.40	備考	備考	
28	0.16	0.01	1.18	0.51	0.72	0.13	2.80	0.30	0.11	↔0.09	↔0.31	0.40	備考	備考	
29	0.15	—	0.50	0.49	0.60	0.26	2.30	0.32	0.11	↔0.10	↔0.31	0.46	備考	備考	
30	1.13	—	0.50	0.37	0.60	0.87	1.95	0.34	0.16	↔0.11	↔0.28	0.53	備考	備考	
31	0.12	—	0.55	—	0.63	—	1.82	0.36	—	↔0.11	—	0.56	備考	備考	
合計	7.40	1.30	↔1.69	9.37	17.94	10.95	58.74	26.49	9.05	0.30	↔6.81	↔4.81			
平均	0.24	0.05	↔0.05	0.31	0.58	0.36	1.89	0.85	0.30	0.01	↔0.23	↔0.16			
最低	0.12	↔0.02	↔0.70	↔0.11	0.02	0.10	0.67	0.30	0.11	↔0.11	↔0.38	↔0.48			

滿浦鎮昭和四年水位年表 (單位米)

滿浦鎮

月日	一月	二月	三月	四月	五月	六月	七月	八月	九月	十月	十一月	十二月	河川名	鳴綠江	
1	—	—	—	—	—	—	1.15	1.90	0.49	0.05	0.00	0.00	位	平安北道	
2	—	—	—	—	—	—	1.00	1.75	0.70	0.05	0.00	0.00		江界郡	
3	—	—	—	—	—	—	0.90	1.60	0.65	0.01	0.00	0.00		文玉面	
4	—	—	—	—	—	—	1.00	1.55	0.60	0.01	0.00	0.00		置	文興洞
5	—	—	—	—	—	—	0.99	1.40	0.70	0.01	0.00	0.00			最低水位
6	—	—	—	—	—	—	0.96	1.40	0.60	0.00	0.00	0.00	↔0.70	備考	
7	—	—	—	—	—	—	0.90	1.30	0.59	0.00	0.00	0.00	備考	備考	
8	—	—	—	—	—	—	1.00	1.45	0.59	0.04	0.00	0.00	備考	備考	
9	—	—	—	—	—	—	0.99	1.70	0.53	0.10	0.01	0.00	備考	備考	
10	—	—	—	—	—	—	0.90	1.55	0.47	0.21	0.00	0.00	備考	備考	
11	—	—	—	—	—	—	0.81	1.30	0.42	0.24	0.00	0.00	備考	備考	
12	—	—	—	—	—	—	0.76	1.20	0.35	0.19	0.00	0.00	備考	備考	
13	—	—	—	—	—	—	3.80	1.00	0.30	0.15	0.00	0.00	備考	備考	
14	—	—	—	—	—	—	2.85	1.00	0.28	0.11	0.00	0.00	備考	備考	
15	—	—	—	—	—	—	3.40	1.10	0.25	0.14	0.00	0.00	備考	備考	
16	—	—	—	—	—	—	3.35	1.23	0.24	0.15	0.00	0.00	備考	備考	
17	—	—	—	—	—	—	3.30	1.00	0.21	0.17	0.00	0.00	備考	備考	
18	—	—	—	—	—	—	2.80	0.90	0.21	0.20	0.00	0.00	備考	備考	
19	—	—	—	—	—	—	0.42	2.45	0.80	0.20	0.18	0.00	備考	備考	
20	—	—	—	—	—	—	0.42	2.29	0.75	0.20	0.15	0.00	備考	備考	
21	—	—	—	—	—	—	0.44	2.10	0.60	0.16	0.14	0.00	備考	備考	
22	—	—	—	—	—	—	0.40	1.85	0.55	0.13	0.11	0.00	備考	備考	
23	—	—	—	—	—	—	0.32	2.65	0.52	0.10	0.09	0.00	備考	備考	
24	—	—	—	—	—	—	0.27	2.39	0.45	0.06	0.05	0.00	備考	備考	
25	—	—	—	—	—	—	0.25	2.25	0.40	0.05	0.03	0.00	備考	備考	
26	—	—	—	—	—	—	0.24	4.15	0.36	0.02	0.01	0.00	備考	備考	
27	—	—	—	—	—	—	0.21	3.65	0.34	0.01	0.00	0.00	備考	備考	
28	—	—	—	—	—	—	0.24	3.13	0.30	0.01	0.00	0.00	備考	備考	
29	—	—	—	—	—	—	0.33	2.62	0.30	0.01	0.00	0.00	備考	備考	
30	—	—	—	—	—	—	0.46	2.22	0.35	0.01	0.00	0.00	備考	備考	
31	—	—	—	—	—	—	2.00	0.40	—	0.00	—	0.00	備考	備考	
合計	—	—	—	—	—	—	4.00	64.61	30.45	9.14	2.59	0.01	0.00		
平均	—	—	—	—	—	—	2.08	0.98	0.30	0.08	—	—			
最低	—	—	—	—	—	—	0.76	0.30	0.01	0.00	0.00	0.00			

高山鎮昭和四年水位年表 (單位米)

高山鎮

月日	一月	二月	三月	四月	五月	六月	七月	八月	九月	十月	十一月	十二月	河川名	鴨綠江	
1	↔ 0.12	↔ 0.27	↔ 0.27	0.45	0.60	0.63	1.24	2.06	0.63	↔ 0.16	↔ 0.30	↔ 0.48	位	平安北道	
2	↔ 0.15	↔ 0.30	↔ 0.27	0.45	0.42	0.63	1.00	2.00	0.63	↔ 0.18	↔ 0.31	↔ 0.47		江界郡	
3	↔ 0.15	↔ 0.30	↔ 0.27	0.33	0.60	0.48	0.98	1.81	0.70	↔ 0.21	↔ 0.32	↔ 0.47		高山面	
4	↔ 0.12	↔ 0.27	↔ 0.27	0.30	0.75	0.39	0.91	1.84	0.60	↔ 0.24	↔ 0.33	↔ 0.46		置	浦上洞
5	↔ 0.15	↔ 0.30	↔ 0.27	0.30	0.99	0.31	1.06	1.48	0.63	↔ 0.24	↔ 0.33	↔ 0.46		最低水位	月日 11-27 ↔ 0.48
6	↔ 0.18	↔ 0.27	↔ 0.27	0.42	0.75	0.27	0.96	1.45	0.63	↔ 0.24	↔ 0.34	↔ 0.46	濁水位	↔ 0.46	
7	↔ 0.18	↔ 0.33	↔ 0.30	0.54	0.69	0.30	1.00	1.41	0.60	↔ 0.24	↔ 0.35	↔ 0.46	低水位	↔ 0.32	
8	↔ 0.15	↔ 0.30	↔ 0.30	0.69	0.69	0.31	1.06	1.48	0.60	↔ 0.22	↔ 0.35	↔ 0.46	平水位	↔ 0.12	
9	↔ 0.18	↔ 0.30	↔ 0.27	0.60	0.75	0.57	1.00	1.75	0.55	↔ 0.19	↔ 0.36	↔ 0.45	平均水位	0.31	
10	↔ 0.18	↔ 0.27	↔ 0.27	0.60	1.10	0.51	0.96	1.69	0.45	↔ 0.14	↔ 0.36	↔ 0.45	最高水位	月日 7-26 5.53	
11	↔ 0.21	↔ 0.27	↔ 0.30	0.45	1.30	0.51	0.91	1.39	0.40	↔ 0.15	↔ 0.37	↔ 0.46	月日 7-26 5.53	備考	
12	↔ 0.18	↔ 0.27	↔ 0.30	0.42	1.06	0.42	0.85	1.24	0.30	↔ 0.12	↔ 0.38	↔ 0.45	備考		
13	↔ 0.21	↔ 0.27	↔ 0.30	0.30	1.30	0.36	5.30	1.21	0.21	↔ 0.15	↔ 0.38	↔ 0.46			
14	↔ 0.21	↔ 0.27	↔ 0.30	0.30	1.30	0.30	3.18	1.12	0.14	↔ 0.15	↔ 0.39	↔ 0.46			
15	↔ 0.24	↔ 0.27	↔ 0.30	0.27	1.06	0.33	3.90	1.08	0.11	↔ 0.17	↔ 0.39	↔ 0.45			
16	↔ 0.24	↔ 0.30	↔ 0.27	0.24	1.15	0.36	3.30	1.33	0.09	↔ 0.20	↔ 0.41	↔ 0.45			
17	↔ 0.27	↔ 0.27	↔ 0.30	0.30	1.15	0.57	3.90	1.27	0.06	↔ 0.18	↔ 0.41	↔ 0.45			
18	↔ 0.24	↔ 0.24	↔ 0.27	0.30	1.15	0.60	3.08	0.97	0.03	↔ 0.15	↔ 0.42	↔ 0.45			
19	↔ 0.21	↔ 0.27	↔ 0.27	0.30	1.06	0.51	2.70	0.87	0.00	↔ 0.15	↔ 0.43	↔ 0.45			
20	↔ 0.21	↔ 0.27	↔ 0.27	0.30	1.00	0.45	2.50	0.75	↔ 0.02	↔ 0.16	↔ 0.43	↔ 0.45			
21	↔ 0.24	↔ 0.27	↔ 0.24	0.30	0.90	0.39	2.40	0.69	↔ 0.03	↔ 0.18	↔ 0.44	↔ 0.45			
22	↔ 0.24	↔ 0.27	↔ 0.24	0.30	0.84	0.36	2.12	0.60	↔ 0.05	↔ 0.20	↔ 0.44	↔ 0.44			
23	↔ 0.27	↔ 0.27	↔ 0.21	0.24	1.00	0.30	2.55	0.51	↔ 0.07	↔ 0.20	↔ 0.45	↔ 0.43			
24	↔ 0.27	↔ 0.27	↔ 0.18	0.21	1.00	0.25	2.55	0.45	↔ 0.09	↔ 0.21	↔ 0.45	↔ 0.43			
25	↔ 0.27	↔ 0.27	↔ 0.15	0.30	1.06	0.19	2.57	0.36	↔ 0.12	↔ 0.23	↔ 0.46	↔ 0.43			
26	↔ 0.30	↔ 0.24	↔ 0.12	0.24	1.24	0.15	5.50	0.30	↔ 0.14	↔ 0.24	↔ 0.47	↔ 0.44			
27	↔ 0.30	↔ 0.27	0.03	0.75	1.06	↔ 0.10	4.20	0.21	↔ 0.16	↔ 0.25	↔ 0.48	↔ 0.44			
28	↔ 0.30	↔ 0.27	0.15	0.75	0.99	↔ 0.08	3.51	0.18	↔ 0.16	↔ 0.27	↔ 0.48	↔ 0.44			
29	↔ 0.27	—	0.30	0.75	0.75	0.40	2.87	0.15	↔ 0.18	↔ 0.29	↔ 0.48	↔ 0.44			
30	↔ 0.27	—	0.42	0.72	0.75	0.48	2.40	0.12	↔ 0.15	↔ 0.30	↔ 0.48	↔ 0.44			
31	↔ 0.27	—	0.52	—	0.69	—	2.19	0.33	—	↔ 0.30	—	↔ 0.44			
合計	↔ 6.78	↔ 7.74	↔ 5.36	12.42	29.15	11.15	72.65	32.10	6.19	↔ 6.31	↔ 11.99	↔ 13.97			
平均	↔ 0.22	↔ 0.28	↔ 0.17	0.41	0.94	0.37	2.34	1.04	0.21	↔ 0.20	↔ 0.40	↔ 0.45			
最低	↔ 0.27	↔ 0.33	↔ 0.30	0.24	0.42	↔ 0.10	0.85	0.12	↔ 0.18	↔ 0.30	↔ 0.48	↔ 0.48			

渭原昭和四年水位年表 (單位米)

渭原

月日	一月	二月	三月	四月	五月	六月	七月	八月	九月	十月	十一月	十二月	河川名	鴨綠江	
1	↔ 0.24	↔ 0.24	↔ 0.18	0.23	0.36	0.30	1.10	1.64	0.18	↔ 0.22	↔ 0.27	↔ 0.36	位	平安北道	
2	↔ 0.24	↔ 0.24	↔ 0.18	0.23	0.30	0.28	0.85	1.55	0.35	↔ 0.22	↔ 0.27	↔ 0.37		渭原郡	
3	↔ 0.24	↔ 0.24	↔ 0.18	0.25	0.33	0.18	0.70	1.45	0.42	↔ 0.30	↔ 0.38	↔ 0.40		密山面	
4	↔ 0.24	↔ 0.24	↔ 0.18	0.25	0.52	0.16	0.66	1.40	0.36	↔ 0.31	↔ 0.45	↔ 0.40		置	南波洞
5	↔ 0.24	↔ 0.24	↔ 0.15	0.30	0.60	0.12	0.69	1.26	0.41	↔ 0.33	↔ 0.48	↔ 0.40		最低水位	月日 11-5 ↔ 0.48
6	↔ 0.24	↔ 0.24	↔ 0.15	0.30	0.57	0.11	0.58	1.20	0.35	↔ 0.34	↔ 0.46	↔ 0.41	濁水位	↔ 0.45	
7	↔ 0.24	↔ 0.24	↔ 0.15	0.32	0.48	0.15	0.66	1.08	0.30	↔ 0.30	↔ 0.43	↔ 0.41	低水位	↔ 0.27	
8	↔ 0.24	↔ 0.24	↔ 0.13	0.35	0.47	0.16	0.65	1.28	0.30	↔ 0.18	↔ 0.28	↔ 0.41	平水位	↔ 0.03	
9	↔ 0.24	↔ 0.24	↔ 0.12	0.30	0.56	0.12	0.64	1.62	0.26	↔ 0.07	↔ 0.24	↔ 0.41	平均水位	0.20	
10	↔ 0.24	↔ 0.24	↔ 0.09	0.25	0.96	0.10	0.60	1.52	0.21	0.02	↔ 0.23	↔ 0.41	最高水位	月日 7-26 6.10	
11	↔ 0.24	↔ 0.24	↔ 0.06	0.18	1.03	0.08	0.52	1.21	0.18	0.06	↔ 0.21	↔ 0.41	月日 7-26 6.10	備考	
12	↔ 0.24	↔ 0.24	↔ 0.06	0.14	1.08	0.07	0.42	1.08	0.12	0.02	↔ 0.23	↔ 0.39	備考		
13	↔ 0.24	↔ 0.24	↔ 0.06	0.07	0.90	0.07	4.00	0.82	0.07	↔ 0.04	↔ 0.23	↔ 0.38			
14	↔ 0.24	↔ 0.24	↔ 0.06	0.03	0.78	0.05	3.70	0.78	0.04	↔ 0.06	↔ 0.25	↔ 0.36			
15	↔ 0.24	↔ 0.24	↔ 0.06	0.02	0.73	0.04	3.64	0.88	0.02	↔ 0.04	↔ 0.25	↔ 0.35			
16	↔ 0.24	↔ 0.24	↔ 0.03	0.03	0.67	0.07	3.50	1.10	0.01	0.00	↔ 0.27	↔ 0.35			
17	↔ 0.24	↔ 0.24	↔ 0.03	0.12	0.83	0.12	3.10	0.85	0.00	0.00	↔ 0.29	↔ 0.32			
18	↔ 0.24	↔ 0.24	0.03	0.16	0.78	0.20	2.54	0.69	↔ 0.02	↔ 0.01	↔ 0.29	↔ 0.35			
19	↔ 0.24	↔ 0.24	0.06	0.16	0.71	0.13	2.12	0.60	↔ 0.03	↔ 0.02	↔ 0.30	↔ 0.42			
20	↔ 0.24	↔ 0.24	0.06	0.15	0.66	0.08	1.91	0.50	↔ 0.04	↔ 0.04	↔ 0.30	↔ 0.44			
21	↔ 0.24	↔ 0.24	0.06	0.10	0.59	0.12	1.79	0.42	↔ 0.06	↔ 0.04	↔ 0.31	↔ 0.44			
22	↔ 0.24	↔ 0.24	0.06	0.07	0.55	0.06	1.56	0.35	↔ 0.08	↔ 0.05	↔ 0.32	↔ 0.44			
23	↔ 0.24	↔ 0.24	0.09	0.03	0.52	0.02	2.01	0.27	↔ 0.11	↔ 0.06	↔ 0.33	↔ 0.45			
24	↔ 0.24	↔ 0.24	0.12	↔ 0.02	0.62	↔ 0.04	2.18	0.22	↔ 0.13	↔ 0.08	↔ 0.35	↔ 0.45			
25	↔ 0.24	↔ 0.24	0.15	↔ 0.06	0.69	↔ 0.04	2.33	0.17	↔ 0.14	↔ 0.11	↔ 0.35	↔ 0.45			
26	↔ 0.24	↔ 0.24	0.33	↔ 0.05	0.64	↔ 0.06	6.02	0.14	↔ 0.16	↔ 0.11	↔ 0.35	↔ 0.45			
27	↔ 0.24	↔ 0.24	0.33	0.42	0.53	↔ 0.10	3.90	0.10	↔ 0.21	↔ 0.14	↔ 0.36	↔ 0.46			
28	↔ 0.24	↔ 0.18	0.33	0.58	0.51	↔ 0.08	3.00	0.06	↔ 0.25	↔ 0.16	↔ 0.36	↔ 0.46			
29	↔ 0.24	—	0.23	0.55	0.42	0.17	2.42	0.07	↔ 0.21	↔ 0.24	↔ 0.36	↔ 0.46			
30	↔ 0.24	—	0.30	0.47	0.34	0.39	1.91	0.08	↔ 0.20	↔ 0.26	↔ 0.36	↔ 0.46			
31	↔ 0.24	—	0.30	—	0.30	—	1.70	0.14	—	↔ 0.27	—	↔ 0.46			
合計	↔ 7.44	↔ 6.68	0.58	5.93	19.03	3.03	61.40	24.53	1.94	↔ 3.90	↔ 9.56	↔ 12.73			
平均	↔ 0.24	↔ 0.24	0.02	0.20	0.61	0.10	1.98	0.79	0.06	↔ 1.13	↔ 0.32	↔ 0.41			
最低	↔ 0.24	↔ 0.18	↔ 0.18	↔ 0.06	0.30	↔ 0.10	0.42	0.06	↔ 0.25	↔ 0.34	↔ 0.48	↔ 0.46			

昌城昭和四年水位年表 (單位米)

昌城

月日	一月	二月	三月	四月	五月	六月	七月	八月	九月	十月	十一月	十二月	河川名	鴨綠江	
1	0.87	0.60	↔0.40	0.70	0.65	0.30	1.20	2.80	0.00	↔0.42	↔0.39	↔1.08	位	平安北道	
2	0.86	0.58	↔0.40	0.60	0.60	0.20	1.60	2.70	0.20	↔0.42	↔0.40	↔1.09		昌城郡	
3	0.86	0.20	↔0.40	0.50	0.55	0.10	1.30	3.00	0.40	↔0.42	↔0.40	↔1.12		昌城面	
4	0.86	0.00	↔0.40	0.40	0.50	0.20	1.10	3.00	0.40	↔0.42	↔0.39	↔1.15		置	甲岩洞
5	0.85	↔0.10	↔0.40	0.30	0.45	0.15	1.05	2.80	0.40	↔0.43	↔0.38	↔1.18			最低水位
6	0.85	↔0.10	↔0.35	0.20	0.70	0.10	1.00	2.50	0.40	↔0.44	↔0.37	↔1.22	月12-13日	1.37	
7	0.85	↔0.15	↔0.35	0.15	0.70	0.00	1.00	2.40	0.36	↔0.44	↔0.36	↔1.25	淵水位	↔1.22	
8	0.84	↔0.15	↔0.35	0.20	0.70	0.00	1.00	2.35	0.33	↔0.44	↔0.32	↔1.29	低水位	↔0.39	
9	0.84	↔0.20	↔0.35	0.25	1.10	↔0.02	1.00	2.25	0.30	↔0.42	↔0.30	↔1.31	平水位	0.00	
10	0.84	↔0.20	↔0.30	0.25	1.20	↔0.05	1.00	2.10	0.25	↔0.41	↔0.28	↔1.33	平均水位	0.40	
11	0.83	↔0.20	↔0.30	0.20	1.40	↔0.10	1.00	1.95	0.20	↔0.40	↔0.26	↔1.35	最高水位	月7-13日	
12	0.83	↔0.25	↔0.30	0.15	1.70	↔0.15	1.00	1.80	0.15	↔0.30	↔0.24	↔1.36		8.30	
13	0.82	↔0.25	↔0.30	0.10	1.70	↔0.20	4.20	1.70	0.10	↔0.20	↔0.25	↔1.37	月7-13日	8.30	
14	0.82	↔0.25	↔0.25	0.05	1.60	↔0.20	8.20	1.60	0.05	↔0.10	↔0.26	↔1.35	洪水水位	8.30	
15	0.81	↔0.27	↔0.25	0.00	1.40	↔0.20	5.75	1.45	0.02	↔0.10	↔0.28	↔1.30	備考		
16	0.81	↔0.30	↔0.20	0.00	1.30	↔0.20	5.40	1.30	0.00	↔0.30	↔1.20				
17	0.80	↔0.30	↔0.10	↔0.10	1.20	↔0.20	4.70	1.20	↔0.05	0.00	↔0.30	↔1.15			
18	0.80	↔0.30	0.15	↔0.10	1.10	↔0.20	3.90	1.10	↔0.10	0.00	↔0.30	↔1.13			
19	0.79	↔0.30	0.20	0.00	1.05	↔0.20	3.30	1.00	↔0.15	↔0.05	↔0.38	↔1.15			
20	0.79	↔0.33	0.25	0.00	1.00	↔0.20	3.30	0.90	↔0.20	↔0.08	↔0.46	↔1.17			
21	0.78	↔0.33	0.30	↔0.10	0.96	↔0.20	3.20	0.80	↔0.25	↔0.10	↔0.54	↔1.18			
22	0.77	↔0.35	0.45	↔0.10	0.93	↔0.21	3.20	0.70	↔0.27	↔0.15	↔0.62	↔1.19			
23	0.77	↔0.35	0.50	↔0.15	0.89	↔0.23	3.30	0.60	↔0.30	↔0.20	↔0.70	↔1.20			
24	0.76	↔0.37	0.55	↔0.15	0.85	↔0.24	5.80	0.50	↔0.32	↔0.25	↔0.76	0.80			
25	0.75	↔0.38	0.55	↔0.20	0.84	↔0.25	5.20	0.40	↔0.34	↔0.27	↔0.82	0.80			
26	0.73	↔0.40	0.60	↔0.20	0.77	↔0.26	7.20	0.30	↔0.36	↔0.29	↔0.90	0.80			
27	0.71	↔0.40	0.80	0.20	0.71	↔0.28	7.40	0.20	↔0.38	↔0.30	↔0.95	0.50			
28	0.70	↔0.40	0.80	0.70	0.60	↔0.30	5.50	0.10	↔0.40	↔0.32	↔1.00	0.30			
29	0.70	—	0.75	0.60	0.53	↔0.20	4.30	0.00	↔0.40	↔0.34	↔1.05	0.20			
30	0.68	—	0.75	0.70	0.47	0.20	3.50	↔0.05	↔0.40	↔0.36	↔1.07	0.10			
31	0.65	—	0.72	—	0.40	—	3.00	↔0.10	—	↔0.38	—	0.05			
合計	24.62	↔5.25	1.97	5.15	28.55	↔2.84	103.60	43.35	↔0.36	↔8.45	↔15.03	↔24.57			
平均	0.79	↔0.19	0.06	0.17	0.92	↔0.09	3.34	1.40	↔0.01	↔0.27	↔0.50	↔0.79			
最低	0.65	↔0.40	↔0.40	↔0.20	0.40	↔0.30	1.00	↔0.10	↔0.40	↔0.44	↔1.07	↔1.37			

九龍浦昭和四年水位年表 (單位米)

九龍浦

月日	一月	二月	三月	四月	五月	六月	七月	八月	九月	十月	十一月	十二月	河川名	鴨綠江
1	1.89	2.16	2.11	2.97	3.27	2.86	3.92	5.08	2.42	2.27	2.57	2.43	位	平安北道
2	1.89	2.13	2.10	2.95	3.16	2.80	4.00	5.20	2.21	2.25	2.56	2.43		義州郡
3	1.71	2.13	2.18	2.93	3.10	2.75	3.90	5.08	2.29	2.32	2.58	2.43		州内面
4	1.78	2.12	1.97	2.93	3.17	2.75	4.20	5.11	2.36	2.40	2.68	2.38	置	元化洞
5	1.79	2.10	1.99	2.90	3.12	2.57	4.20	5.08	2.28	2.45	2.69	2.30		最低水位
6	1.81	2.10	1.99	2.87	3.35	2.45	4.26	5.05	2.28	2.48	2.69	2.29	1.30	
7	1.91	2.08	1.97	2.86	3.40	2.62	4.34	5.02	2.27	2.60	2.69	2.28	淵水位	1.89
8	2.09	2.08	1.99	2.87	3.42	2.50	4.46	5.01	3.15	2.56	2.67	2.20	低水位	2.13
9	2.16	2.80	2.10	2.89	3.40	2.42	4.60	4.99	3.12	2.48	2.58	2.18	平水位	2.58
10	2.16	2.92	2.10	2.86	3.50	2.51	4.70	4.95	3.25	2.59	2.57	1.97	平均水位	2.93
11	2.18	2.94	2.11	2.89	4.20	2.51	4.78	4.91	3.20	2.65	2.53	1.96	最高水位	月7-14日
12	2.17	2.94	2.11	2.87	4.36	2.67	4.92	4.85	3.20	2.68	2.56	1.80		7.65
13	2.18	2.98	2.15	2.69	4.45	2.50	5.00	4.77	3.19	2.79	2.52	1.76	洪水水位	月7-14日
14	2.17	2.93	2.20	2.65	4.31	2.49	7.50	4.70	3.12	2.85	2.49	1.96		7.65
15	2.18	2.93	2.22	2.41	3.98	2.47	7.00	4.65	3.16	2.86	2.55	2.10	備考	
16	2.16	2.04	2.21	2.79	3.96	2.40	6.48	4.62	3.14	2.93	2.58	2.15		
17	2.16	2.04	2.20	2.98	3.80	2.45	6.24	4.50	3.13	2.97	2.70	2.20		
18	2.15	2.10	2.18	2.45	3.70	2.58	5.92	4.46	3.12	2.90	2.79	2.21		
19	2.13	2.12	2.14	2.40	3.60	2.58	5.35	4.39	3.10	2.89	2.78	2.21		
20	2.11	2.12	2.13	2.98	3.59	2.57	5.25	4.22	2.73	2.89	2.77	2.27		
21	2.11	2.12	2.15	2.92	3.42	2.50	5.42	4.12	2.63	2.87	2.76	2.27		
22	2.12	2.11	2.16	2.40	3.40	2.45	5.39	3.92	2.62	2.79	2.72	2.29		
23	2.11	2.12	2.38	1.30	3.36	2.39	5.58	3.85	2.61	2.78	2.68	2.27		
24	2.13	2.13	2.39	1.45	3.19	2.45	6.26	3.74	2.60	2.75	2.72	2.15		
25	2.16	2.15	2.39	1.43	3.25	2.48	6.41	3.63	2.58	2.69	2.73	2.15		
26	2.13	2.13	2.41	1.96	3.25	2.30	7.25	3.40	2.53	2.68	2.67	2.10		
27	2.12	2.12	2.43	1.98	3.25	2.23	7.49	3.02	2.52	2.68	2.65	2.10		
28	2.12	2.11	2.49	2.96	3.25	2.27	6.52	2.82	2.47	2.67	2.60	2.05		
29	2.14	—	2.58	3.20	3.25	2.25	5.90	2.60	2.38	2.65	2.53	1.97		
30	2.16	—	2.98	3.20	3.24	3.90	5.63	2.50	2.30	2.63	2.48	1.97		
31	2.17	—	2.97	—	3.24	—	5.28	2.42	—	2.58	—	1.96		
合計	64.25	64.85	69.48	78.94	108.94	76.67	168.15	132.66	81.96	82.58	79.14	66.79		
平均	2.07	2.32	2.24	2.63	3.51	2.56	5.42	4.28	2.73	2.66	2.64	2.15		
最低	1.71	2.04	1.97	1.30	3.10	2.23	3.90	2.42	2.21	2.25	2.48	1.76		

新義州昭和四

新義州

日	一月		二月		三月		四月		五月		六月		七月	
	高	低	高	低	高	低	高	低	高	低	高	低	高	低
1	2.40	0.38	1.70	0.24	1.98	0.34	2.20	0.37	2.00	0.40	2.70	0.45	3.18	0.56
2	2.38	0.36	1.75	0.26	1.90	0.32	1.98	0.32	2.20	0.43	2.62	0.43	3.27	0.60
3	2.10	0.34	1.72	0.26	1.83	0.34	2.20	0.34	1.95	0.38	2.50	0.36	3.30	0.65
4	2.02	0.30	1.70	0.24	1.80	0.32	2.26	0.38	1.90	0.36	2.00	0.30	3.35	0.60
5	1.76	0.28	1.68	0.22	1.90	0.38	2.40	0.33	2.10	0.42	2.17	0.32	3.70	0.50
6	1.68	0.24	1.58	0.24	2.05	0.42	2.14	0.36	1.85	0.32	2.40	0.37	4.08	0.82
7	1.52	0.22	1.56	0.20	2.10	0.36	1.92	0.34	2.00	0.35	3.52	0.60	4.15	0.85
8	1.58	0.24	1.68	0.28	2.15	0.46	2.98	—	2.92	0.68	4.02	0.75	4.40	0.90
9	1.64	0.26	1.74	0.34	2.26	0.48	3.25	0.60	3.85	0.72	4.30	0.80	4.50	0.96
10	1.66	0.28	1.78	0.32	2.30	0.48	3.35	0.64	3.90	0.76	4.27	0.82	4.30	0.93
11	1.72	0.34	1.83	0.34	2.52	0.62	3.78	0.66	4.00	0.78	4.08	0.76	3.90	0.90
12	1.72	0.36	1.90	0.32	2.72	0.64	4.00	0.68	4.30	0.80	4.00	0.72	4.05	1.30
13	1.76	0.38	1.98	0.34	2.92	0.68	3.82	0.72	4.22	0.75	3.84	0.70	4.20	2.60
14	1.82	0.40	2.02	0.36	3.00	0.66	3.65	0.67	3.97	0.70	3.20	0.68	4.40	4.30
15	1.76	0.36	2.16	0.46	3.30	0.72	3.90	0.58	3.54	0.58	3.05	0.59	4.50	4.30
16	1.72	0.34	2.26	0.42	3.12	0.70	3.20	0.40	3.32	0.48	3.00	0.62	4.00	3.45
17	1.70	0.34	2.32	0.46	3.00	0.66	2.95	0.37	3.09	0.42	2.90	0.53	4.20	3.50
18	1.66	0.28	2.24	0.46	2.92	0.68	2.90	0.35	2.94	0.45	2.80	0.47	3.80	3.30
19	1.64	0.26	2.11	0.42	2.80	0.60	—	0.33	2.90	0.38	3.10	0.75	3.90	2.50
20	1.58	0.24	2.02	0.36	2.70	0.52	2.50	0.30	2.84	0.40	3.30	—	4.02	—
21	1.64	0.26	1.98	0.34	2.46	0.48	2.12	0.28	2.50	0.34	3.45	0.80	4.12	2.20
22	1.66	0.28	1.90	0.34	2.22	0.40	1.98	0.32	2.90	0.44	3.55	0.83	4.00	2.50
23	1.70	0.34	2.02	0.36	2.46	0.48	1.90	0.30	3.20	0.46	3.20	0.73	4.20	3.05
24	1.72	0.36	2.12	0.42	2.52	0.58	2.85	0.37	3.52	0.48	2.82	0.64	4.76	3.30
25	1.76	0.38	2.26	0.48	2.72	0.60	3.20	0.68	3.58	0.50	2.63	0.52	4.80	3.62
26	1.82	0.40	2.02	0.36	2.92	0.68	3.85	0.72	3.65	0.52	2.30	0.46	5.05	4.30
27	2.08	0.42	2.00	0.34	3.22	0.70	4.00	0.74	3.70	0.45	2.20	0.40	4.88	4.36
28	2.16	0.46	1.98	0.34	2.92	0.68	3.20	0.65	3.38	0.40	2.00	0.36	4.50	4.00
29	1.98	0.32	—	—	3.22	0.72	2.25	0.54	3.20	0.35	2.80	0.50	4.00	3.45
30	1.90	0.30	—	—	3.14	0.70	2.20	0.48	2.92	0.32	3.10	0.54	3.48	2.46
31	1.82	0.26	—	—	3.10	0.66	—	—	2.80	0.30	—	—	3.20	1.75
合計	56.06	9.98	54.01	9.52	80.17	17.06	82.99	19.82	95.14	15.12	91.82	16.80	126.19	68.51
平均	1.81	0.32	1.93	0.34	2.59	0.55	2.86	0.48	3.07	0.49	3.06	0.58	4.07	2.28
最	2.40	0.22	2.32	0.20	3.30	0.32	4.00	0.28	4.30	0.30	4.30	0.30	5.05	0.50

年水位年表 (單位米)

新義州

日	八月		九月		十月		十一月		十二月		河川名	鴨綠江
	高	低	高	低	高	低	高	低	高	低		
—	1.80	3.25	0.90	2.56	0.63	2.58	0.46	2.48	0.26	—	平安北道	
3.30	2.17	3.40	0.92	2.60	0.68	2.45	0.38	2.40	0.28	—	新義州府	
4.20	2.62	4.05	0.96	2.68	0.70	2.30	0.36	1.97	0.30	—	濱町	
4.60	2.70	4.12	1.00	2.90	0.72	2.50	0.38	1.76	0.27	—	—	
4.85	2.45	4.00	0.98	2.57	0.73	2.63	0.52	1.62	0.25	—	—	
5.06	2.40	3.82	0.92	2.48	0.70	2.41	0.46	1.96	0.27	—	—	
5.03	2.52	3.46	0.95	2.45	0.66	2.36	0.40	1.98	0.28	—	—	
4.70	2.48	3.12	0.93	2.32	0.62	2.32	0.38	2.04	0.30	—	—	
4.35	2.20	2.54	0.82	2.20	0.60	2.15	0.35	2.10	0.31	—	—	
4.20	2.32	2.42	0.80	2.10	0.57	—	0.32	2.18	0.34	—	—	
4.02	2.15	2.32	0.93	1.90	0.52	2.06	0.30	2.27	0.31	—	—	
3.62	1.90	1.75	0.84	1.86	0.50	2.23	0.32	2.08	0.30	—	—	
2.62	1.66	0.95	0.87	1.80	0.46	2.50	0.42	2.20	0.27	—	—	
2.55	1.56	2.44	0.68	1.92	0.48	2.55	0.43	2.26	0.27	—	—	
2.72	1.60	2.63	0.76	2.28	0.58	2.68	0.45	2.18	—	—	—	
2.80	1.62	2.54	0.66	2.65	0.60	2.48	0.40	2.24	0.25	—	—	
2.85	1.45	2.96	—	2.82	0.62	2.40	0.38	1.87	0.24	—	—	
3.00	1.52	2.87	0.68	2.68	0.63	1.98	0.36	1.72	0.23	—	—	
3.72	1.58	2.55	0.72	2.42	0.60	2.02	0.35	1.68	0.22	—	—	
3.86	1.17	3.05	0.64	2.30	0.54	2.18	0.40	1.60	0.20	—	—	
3.64	1.08	2.94	0.60	2.28	0.46	1.87	0.33	1.52	0.22	—	—	
3.42	0.98	2.75	0.62	2.20	0.40	1.75	0.32	1.38	0.23	—	—	
3.36	0.93	2.56	0.60	2.52	0.48	1.68	0.28	1.54	0.25	—	—	
3.20	0.95	2.32	0.58	2.64	0.63	—	0.26	1.62	0.27	—	—	
3.00	0.87	2.20	0.57	2.72	0.52	1.87	0.28	1.69	0.28	—	—	
2.92	0.76	2.00	0.54	—	0.45	2.08	0.31	1.74	0.30	—	—	
2.76	0.74	1.90	0.52	2.58	0.40	2.45	0.26	1.83	0.32	—	—	
2.54	0.72	1.85	0.48	2.65	0.42	2.45	0.27	1.92	0.34	—	—	
2.38	0.70	1.78	0.46	2.65	0.44	2.52	—	2.00	0.37	—	—	
2.75	0.75	2.42	0.57	2.44	0.41	2.20	0.28	2.15	0.38	—	—	
2.77	0.87	—	—	2.35	—	—	—	2.21	0.41	—	—	
104.79	49.22	80.96	21.50	72.52	16.75	69.65	10.41	60.19	8.52	—	—	
3.49	1.59	2.70	0.74	2.42	0.56	2.27	0.36	1.94	0.28	—	—	
5.06	0.70	4.12	0.46	2.90	0.40	2.68	0.26	2.48	0.20	—	—	

備考

江界昭和四年水位年表 (單位米)

江界		一月	二月	三月	四月	五月	六月	七月	八月	九月	十月	十一月	十二月	河川名	鴨綠江
1	位	↔0.55	↔0.58	↔0.45	↔0.27	↔0.07	↔0.44	0.56	0.72	↔0.12	↔0.57	↔0.67	↔0.49	置	平安北道
2	位	↔0.55	↔0.55	↔0.45	↔0.33	0.14	↔0.48	0.30	0.80	↔0.13	↔0.64	↔0.68	↔0.49		江界郡
3	位	↔0.55	↔0.55	↔0.48	↔0.33	0.16	↔0.51	0.11	0.76	↔0.11	↔0.70	↔0.70	↔0.49		江界面
4	位	↔0.58	↔0.58	↔0.52	↔0.36	0.20	↔0.53	0.08	0.67	↔0.05	↔0.72	↔0.68	↔0.50		西部洞
5	位	↔0.58	↔0.58	↔0.48	↔0.33	0.26	↔0.57	↔0.05	0.55	↔0.10	↔0.74	↔0.62	↔0.51		月日
6	最低水位	↔0.61	↔0.58	↔0.45	↔0.30	0.20	↔0.57	↔0.04	0.52	↔0.12	↔0.74	↔0.50	↔0.51		10-6
7	最低水位	↔0.61	↔0.55	↔0.45	↔0.36	0.16	↔0.59	↔0.03	0.40	↔0.17	↔0.30	↔0.39	↔0.52		↔0.74
8	最低水位	↔0.58	↔0.52	↔0.45	↔0.36	0.14	↔0.59	↔0.02	1.20	↔0.20	↔0.22	↔0.29	↔0.52		備
9	最低水位	↔0.58	↔0.52	↔0.45	↔0.36	0.72	↔0.60	↔0.02	1.00	↔0.24	↔0.22	↔0.27	↔0.52		考
10	最低水位	↔0.58	↔0.58	↔0.42	↔0.30	0.92	↔0.60	↔0.05	0.78	↔0.24	↔0.27	↔0.30	↔0.53		
11	最低水位	↔0.58	↔0.55	↔0.42	↔0.30	1.10	↔0.60	↔0.13	0.62	↔0.26	↔0.30	↔0.32	↔0.53		
12	最低水位	↔0.55	↔0.55	↔0.42	↔0.36	0.62	↔0.59	0.30	0.56	↔0.30	↔0.31	↔0.35	↔0.53		
13	最低水位	↔0.52	↔0.55	↔0.45	↔0.39	0.52	↔0.55	4.60	0.44	↔0.32	↔0.33	↔0.38	↔0.54		
14	最低水位	↔0.55	↔0.55	↔0.45	↔0.42	0.49	↔0.57	2.90	0.37	↔0.35	↔0.35	↔0.38	↔0.54		
15	最低水位	↔0.58	↔0.52	↔0.45	↔0.39	0.45	↔0.55	3.52	0.25	↔0.37	↔0.30	↔0.40	↔0.52		
16	備	↔0.58	↔0.55	↔0.45	↔0.30	0.42	↔0.55	2.25	0.15	↔0.40	↔0.32	↔0.45	↔0.52	考	
17	備	↔0.58	↔0.55	↔0.45	↔0.30	0.38	↔0.58	1.50	0.09	↔0.42	↔0.36	↔0.45	↔0.50		
18	備	↔0.58	↔0.55	↔0.42	↔0.27	0.22	↔0.60	0.95	0.05	↔0.43	↔0.38	↔0.46	↔0.50		
19	備	↔0.58	↔0.52	0.09	↔0.27	0.20	↔0.60	0.80	↔0.02	↔0.46	↔0.40	↔0.48	↔0.50		
20	備	↔0.58	↔0.55	0.21	↔0.30	0.16	↔0.60	0.73	↔0.06	↔0.48	↔0.41	↔0.48	↔0.51		
21	備	↔0.55	↔0.55	0.21	↔0.36	0.10	↔0.61	0.65	↔0.09	↔0.49	↔0.43	↔0.48	↔0.51		
22	備	↔0.58	↔0.55	0.03	↔0.33	0.05	↔0.61	0.60	↔0.15	↔0.50	↔0.45	↔0.48	↔0.52		
23	備	↔0.55	↔0.52	0.06	↔0.36	0.01	↔0.58	0.58	↔0.18	↔0.51	↔0.48	↔0.49	↔0.52		
24	備	↔0.52	↔0.48	0.06	↔0.42	↔0.06	↔0.56	0.78	↔0.22	↔0.52	↔0.52	↔0.49	↔0.52		
25	備	↔0.55	↔0.52	0.06	↔0.45	↔0.13	↔0.51	2.30	↔0.24	↔0.52	↔0.54	↔0.50	↔0.53		
26	備	↔0.55	↔0.52	0.09	0.03	↔0.16	↔0.51	4.20	↔0.27	↔0.53	↔0.55	↔0.50	↔0.53		
27	備	↔0.55	↔0.52	0.00	0.18	↔0.19	↔0.49	2.28	↔0.30	↔0.50	↔0.57	↔0.49	↔0.54		
28	備	↔0.58	↔0.52	0.03	0.15	↔0.22	↔0.43	1.40	↔0.33	↔0.42	↔0.58	↔0.48	↔0.54		
29	備	↔0.58	—	↔0.06	0.06	↔0.28	0.31	0.98	↔0.35	↔0.44	↔0.59	↔0.49	↔0.54		
30	備	↔0.58	—	↔0.15	↔0.06	↔0.33	0.42	0.95	↔0.35	↔0.48	↔0.60	↔0.48	↔0.55		
31	備	↔0.55	—	↔0.15	—	↔0.38	—	0.85	↔0.12	—	↔0.63	—	↔0.55		
合計		↔17.59	↔15.21	↔7.83	↔8.16	5.80	↔14.85	33.83	7.25	↔10.18	↔14.52	↔14.13	↔16.12		
平均		↔0.57	↔0.54	↔0.25	↔0.27	0.19	↔0.50	1.09	0.23	↔0.34	↔0.47	↔0.47	↔0.52		
最低		↔0.61	↔0.58	↔0.52	↔0.45	↔0.38	↔0.61	↔0.13	↔0.35	↔0.53	↔0.74	↔0.70	↔0.55		

北院昭和四年水位年表 (單位米)

北院		一月	二月	三月	四月	五月	六月	七月	八月	九月	十月	十一月	十二月	河川名	清川江
1	位	0.46	0.24	0.34	0.45	0.65	0.46	0.86	1.90	0.98	0.54	0.47	0.50	置	平安南道
2	位	0.46	0.24	0.34	0.45	0.57	0.44	0.76	2.10	1.30	0.54	0.48	0.50		价川郡
3	位	0.46	0.24	0.34	0.45	0.58	0.43	0.64	1.70	1.12	0.52	0.48	0.52		北面
4	位	0.46	0.24	0.34	0.45	0.61	0.43	0.59	1.52	1.00	0.51	0.48	0.52		院里
5	位	0.46	0.24	0.34	0.45	0.62	0.42	0.55	1.40	0.84	0.51	0.48	0.51		月日
6	最低水位	0.46	0.23	0.34	0.45	0.63	0.42	0.55	1.24	0.80	0.51	0.68	0.51		2-15
7	最低水位	0.40	0.23	0.34	0.45	0.63	0.44	0.61	1.04	0.75	0.73	0.67	0.51		0.23
8	最低水位	0.38	0.23	0.35	0.46	0.62	0.42	0.58	1.14	0.72	0.70	0.67	0.50		0.23
9	最低水位	0.37	0.23	0.35	0.46	0.65	0.42	0.55	1.10	0.71	0.67	0.67	0.50		0.35
10	最低水位	0.35	0.23	0.35	0.46	1.48	0.42	0.51	1.10	0.71	0.68	0.68	0.50		0.50
11	最低水位	0.35	0.23	0.36	0.46	1.26	0.40	0.48	1.10	0.70	0.68	0.67	0.50		0.63
12	最低水位	0.35	0.23	0.37	0.45	1.06	0.39	0.57	1.05	0.68	0.67	0.65	0.51		月日
13	最低水位	0.35	0.23	0.38	0.45	0.96	0.39	5.20	1.00	0.64	0.67	0.65	0.51		7-13
14	最低水位	0.35	0.23	0.38	0.45	0.90	0.38	3.30	0.96	0.62	0.66	0.63	0.53		6.52
15	最低水位	0.36	0.23	0.38	0.44	0.91	0.38	4.54	0.82	0.60	0.66	0.62	0.69		7-13
16	備	0.36	0.24	0.38	0.44	0.82	0.38	2.40	0.80	0.56	0.68	0.61	0.72	6.52	
17	備	0.36	0.24	0.39	0.43	0.74	0.38	1.64	0.76	0.56	0.64	0.60	0.83	考	
18	備	0.35	0.24	0.39	0.43	0.70	0.37	1.28	0.74	0.56	0.57	0.59	0.90		
19	備	0.35	0.24	0.40	0.42	0.66	0.36	1.06	0.76	0.54	0.56	0.58	0.90		
20	備	0.35	0.24	0.40	0.42	0.64	0.35	1.06	0.80	0.54	0.56	0.58	0.80		
21	備	0.35	0.25	0.41	0.42	0.62	0.34	1.02	0.76	0.52	0.55	0.57	0.81		
22	備	0.25	0.25	0.41	0.41	0.59	0.33	1.01	0.70	0.51	0.54	0.55	0.81		
23	備	0.25	0.31	0.42	0.40	0.56	0.33	1.20	0.64	0.50	0.53	0.55	0.81		
24	備	0.25	0.32	0.42	0.40	0.56	0.32	2.70	0.64	0.50	0.53	0.53	0.83		
25	備	0.25	0.32	0.43	0.40	0.54	0.32	3.40	0.60	0.50	0.52	0.52	0.81		
26	備	0.25	0.32	0.43	0.42	0.52	0.31	3.45	0.57	0.49	0.51	0.52	0.80		
27	備	0.25	0.33	0.43	0.40	0.50	0.31	2.60	0.53	0.49	0.50	0.51	0.80		
28	備	0.25	0.33	0.44	0.42	0.50	0.32	1.70	0.50	0.49	0.48	0.50	0.79		
29	備	0.25	—	0.44	0.76	0.49	0.68	1.44	0.50	0.50	0.48	0.50	0.80		
30	備	0.25	—	0.44	0.70	0.48	0.74	1.40	0.51	0.55	0.48	0.50	0.80		
31	備	0.25	—	0.44	—	0.46	—	1.48	1.08	—	0.47	—	0.78		
合計		10.64	7.19	11.97	14.55	21.51	12.08	49.19	30.08	19.98	17.85	17.19	20.80		
平均		0.34	0.25	0.39	0.49	0.69	0.40	1.58	0.97	0.67	0.58	0.57	0.67		
最低		0.25	0.23	0.34	0.40	0.48	0.31	0.48	0.50	0.49	0.47	0.47	0.50		

北松里昭和四年水位年表 (單位米)

月 日	北松里												河川名	清川江
	一月	二月	三月	四月	五月	六月	七月	八月	九月	十月	十一月	十二月		
1	1.35	1.38	1.44	1.18	1.48	1.21	2.09	3.20	1.96	1.28	1.12	1.12	位	平安南道
2	1.28	1.38	1.46	1.17	1.46	1.18	1.92	4.45	2.80	1.26	1.14	1.13		安州郡
3	1.35	1.39	1.34	1.16	1.44	1.17	1.72	3.40	2.21	1.21	1.16	1.13		安州面
4	1.35	1.40	1.32	1.15	1.46	1.16	1.58	2.90	2.00	1.20	1.12	1.12		置
5	1.35	1.41	1.30	1.15	1.52	1.16	1.50	2.73	1.85	1.18	1.15	1.25	置	北松里
6	1.38	1.41	1.26	1.13	1.50	1.16	1.56	2.58	1.74	1.18	1.20	1.25		最低水位
7	1.36	1.42	1.26	1.13	1.49	1.19	1.65	2.40	1.64	1.24	1.62	1.21	湯水位	1.06
8	1.38	1.42	1.26	1.15	1.52	1.17	1.57	3.84	1.60	1.33	1.58	1.20		低水位
9	1.39	1.41	1.30	1.16	1.63	1.15	1.49	3.05	1.56	1.40	1.50	1.18	平水位	
10	1.40	1.40	1.31	1.16	2.54	1.14	1.41	2.58	1.50	1.36	1.43	1.17		平均水位
11	1.41	1.40	1.32	1.15	2.32	1.12	1.36	2.28	1.48	1.32	1.38	1.16	最高水位	
12	1.41	1.40	1.32	1.15	2.06	1.12	1.36	2.08	1.47	1.28	1.36	1.28		最高水位
13	1.42	1.40	1.22	1.15	1.90	1.10	4.75	1.95	1.46	1.27	1.32	1.25	月 7-13 日 洪水水位	
14	1.42	1.40	1.20	1.14	1.78	1.10	4.45	1.85	1.41	1.25	1.28	1.30		月 7-25 日 洪水水位
15	1.42	1.40	1.10	1.16	1.69	1.10	5.25	1.78	1.43	1.30	1.28	1.42	月 8-1 日 洪水水位	
16	1.44	1.40	1.06	1.15	1.66	1.08	4.16	1.75	1.41	1.27	1.28	1.54		月 8-8 日 洪水水位
17	1.44	1.40	1.09	1.13	1.60	1.08	3.45	1.72	1.38	1.27	1.30	1.62	備 考	
18	1.40	1.43	1.16	1.15	1.54	1.08	2.80	1.64	1.38	1.26	1.26	1.82		
19	1.38	1.44	1.14	1.16	1.50	1.06	2.45	1.61	1.39	1.24	1.24	1.70		
20	1.38	1.44	1.14	1.15	1.49	1.05	2.24	1.67	1.38	1.24	1.23	1.60		
21	1.38	1.43	1.17	1.14	1.44	1.00	2.15	1.61	1.34	1.22	1.21	1.55		
22	1.38	1.45	1.15	1.14	1.40	1.00	2.04	1.58	1.32	1.22	1.20	1.50		
23	1.38	1.45	1.14	1.13	1.40	0.99	3.30	1.53	1.30	1.21	1.22	2.00		
24	1.38	1.46	1.16	1.13	1.36	0.99	4.22	1.48	1.29	1.20	1.18	2.01		
25	1.38	1.43	1.20	1.20	1.32	0.98	5.05	1.46	1.28	1.19	1.18	1.95		
26	1.38	1.40	1.25	1.30	1.34	1.00	4.90	1.50	1.28	1.18	1.15	1.86		
27	1.38	1.38	1.25	1.75	1.34	1.01	4.16	1.46	1.26	1.15	1.13	1.76		
28	1.38	1.37	1.25	1.74	1.31	1.09	3.40	1.42	1.24	1.14	1.12	1.68		
29	1.38	—	1.24	1.64	1.28	1.77	2.88	1.40	1.30	1.14	1.12	1.70		
30	1.38	—	1.24	1.55	1.28	1.93	2.60	1.50	1.32	1.12	1.12	1.60		
31	1.38	—	1.22	—	1.24	—	2.56	2.16	—	1.12	—	1.54		
合計	42.89	39.50	38.27	36.75	48.29	34.34	88.02	69.56	45.98	38.23	37.58	45.60		
平均	1.38	1.41	1.23	1.22	1.56	1.14	2.77	2.15	1.53	1.23	1.25	1.47		
最低	1.28	1.37	1.06	1.13	1.24	0.98	1.36	1.40	1.24	1.12	1.12	1.12		

寧邊昭和四年水位年表 (單位米)

月 日	寧邊												河川名	清川江
	一月	二月	三月	四月	五月	六月	七月	八月	九月	十月	十一月	十二月		
1	0.70	0.69	0.76	0.54	0.66	0.50	1.40	1.36	1.05	0.72	0.61	0.53	位	平安北道
2	0.65	0.70	0.71	0.48	0.64	0.49	1.22	2.44	1.16	0.62	0.62	0.60		寧邊郡
3	0.66	0.70	0.68	0.48	0.62	0.49	1.10	2.36	1.04	0.62	0.62	0.60		寧邊面
4	0.66	0.66	0.68	0.49	0.61	0.50	1.02	2.27	1.00	0.68	0.58	0.62		置
5	0.66	0.70	0.68	0.49	0.60	0.49	0.94	2.13	0.95	0.68	0.52	0.52	置	龍楸洞
6	0.66	0.71	0.65	0.50	0.62	0.49	0.96	1.78	0.92	0.68	0.56	0.60		最低水位
7	0.67	0.70	0.66	0.46	0.63	0.50	0.94	1.38	0.85	0.62	0.78	0.52	湯水位	0.44
8	0.66	0.71	0.66	0.46	0.64	0.49	0.95	2.18	0.84	0.59	0.76	0.48		低水位
9	0.67	0.70	0.66	0.48	0.81	0.49	0.94	1.52	0.82	0.58	0.72	0.48	平水位	
10	0.68	0.70	0.63	0.42	1.18	0.48	0.76	1.40	0.79	0.58	0.72	0.49		平均水位
11	0.67	0.64	0.62	0.47	1.08	0.49	0.74	1.26	0.78	0.57	0.72	0.53	最高水位	
12	0.75	0.63	0.62	0.48	1.06	0.45	0.76	1.14	0.76	0.57	0.72	0.54		最高水位
13	0.68	0.62	0.63	0.42	0.94	0.44	3.56	1.06	0.76	0.56	0.70	0.56	月 7-13 日 洪水水位	
14	0.72	0.60	0.64	0.46	0.92	0.46	3.40	1.00	0.73	0.55	0.66	0.67		月 7-26 日 洪水水位
15	0.75	0.59	0.61	0.47	0.84	0.44	3.42	0.98	0.72	0.54	0.65	0.75	備 考	
16	0.72	0.52	0.48	0.46	0.80	0.44	2.50	0.94	0.75	0.66	0.65	0.94		
17	0.66	0.64	0.54	0.46	0.76	0.47	1.84	0.89	0.74	0.68	0.65	1.06		
18	0.66	0.72	0.56	0.45	0.69	0.46	1.52	0.84	0.72	0.68	0.64	1.04		
19	0.66	0.71	0.56	0.45	0.68	0.45	1.32	0.80	0.74	0.67	0.64	1.02		
20	0.67	0.69	0.58	0.46	0.66	0.44	1.22	0.90	0.76	0.66	0.63	1.00		
21	0.68	0.70	0.60	0.46	0.64	0.23	1.15	0.85	0.75	0.63	0.62	0.94		
22	0.68	0.73	0.52	0.46	0.62	0.22	0.97	0.82	0.73	0.65	0.58	0.74		
23	0.68	0.69	0.54	0.45	0.62	0.21	1.18	0.78	0.72	0.62	0.58	0.76		
24	0.66	0.68	0.52	0.48	0.62	0.21	1.45	0.72	0.71	0.63	0.63	0.81		
25	0.68	0.68	0.50	0.48	0.62	0.22	2.10	0.71	0.63	0.62	0.62	0.77		
26	0.68	0.75	0.54	0.56	0.61	0.42	2.35	0.70	0.70	0.55	0.54	0.78		
27	0.69	0.76	0.60	0.58	0.60	0.44	2.18	0.72	0.69	0.54	0.53	0.84		
28	0.70	0.78	0.60	0.57	0.59	0.59	1.68	0.68	0.70	0.53	0.52	0.79		
29	0.70	—	0.59	0.73	0.60	1.68	1.54	0.63	0.67	0.51	0.52	0.81		
30	0.70	—	0.58	0.70	0.61	1.59	1.42	0.68	0.72	0.50	0.52	0.81		
31	0.71	—	0.56	—	0.54	—	1.51	1.34	—	0.52	—	0.74		
合計	21.17	19.10	18.76	14.85	22.11	15.27	48.04	37.26	29.90	18.81	18.81	22.34		
平均	0.68	0.68	0.61	0.49	0.71	0.51	1.55	1.20	0.80	0.61	0.63	0.72		
最低	0.65	0.52	0.48	0.42	0.54	0.21	0.74	0.63	0.63	0.50	0.52	0.48		

深臺洞昭和四

深臺洞

月 日	一 月		二 月		三 月		四 月		五 月		六 月		七 月	
	高	低	高	低	高	低	高	低	高	低	高	低	高	低
1	2.20	0.12	1.84	0.26	1.88	0.32	2.36	0.20	3.16	0.06	2.04	0.16	2.38	0.04
2	20.8	0.10	1.66	0.26	1.64	0.28	2.56	0.22	2.96	0.06	1.86	0.16	2.96	0.06
3	2.00	0.10	1.52	0.26	1.54	0.30	1.83	0.22	1.44	0.06	2.42	0.16	3.18	0.14
4	2.00	0.10	1.42	0.26	1.36	0.28	1.22	0.20	1.52	0.04	2.76	0.16	3.46	0.14
5	1.98	0.14	1.64	0.26	1.44	0.28	1.48	0.20	2.02	0.04	3.22	0.16	3.68	0.16
6	1.04	0.14	1.68	0.26	1.66	0.28	1.96	0.20	2.76	0.04	3.56	0.16	4.36	0.18
7	1.96	0.14	2.06	0.26	1.86	0.28	2.50	0.20	3.06	0.04	4.04	0.16	4.48	0.18
8	2.04	0.14	2.48	0.26	2.20	0.28	3.02	0.16	3.28	0.04	4.64	0.16	4.88	0.18
9	2.14	0.14	2.69	0.26	2.44	0.30	3.24	0.16	4.06	0.04	4.08	0.16	4.90	0.18
10	2.42	0.14	2.42	0.26	2.52	0.26	3.42	0.16	4.48	0.16	4.76	0.14	4.68	0.18
11	2.48	0.14	2.56	0.26	2.54	0.28	3.74	0.12	4.58	0.06	4.22	0.14	4.46	0.18
12	2.62	0.14	2.42	0.26	2.96	0.26	4.04	0.12	4.48	0.12	4.00	0.14	4.42	0.54
13	2.46	0.14	2.32	0.26	3.72	0.26	4.76	0.10	4.12	0.08	4.84	0.14	4.42	3.86
14	2.22	0.14	2.12	0.26	3.66	0.26	4.48	0.10	3.94	0.08	3.34	0.16	3.28	2.12
15	2.08	0.20	2.00	0.26	3.02	0.24	4.12	0.10	3.26	0.08	3.02	0.16	2.86	2.24
16	2.00	0.20	2.00	0.26	3.04	0.24	3.02	0.10	3.46	0.08	2.62	0.16	3.18	1.44
17	1.96	0.20	1.86	0.28	3.84	0.24	2.84	0.10	3.14	0.08	2.78	0.16	3.26	1.06
18	1.86	0.20	1.54	0.28	3.42	0.24	2.16	0.10	2.64	0.08	2.98	0.16	3.48	0.86
19	1.68	0.20	1.64	0.28	3.00	0.24	2.00	0.10	2.82	0.08	3.14	0.18	3.64	0.96
20	1.98	0.20	1.96	0.28	2.74	0.24	2.08	0.10	3.04	0.08	3.50	0.18	3.86	0.86
21	2.02	0.24	1.46	0.28	2.48	0.24	2.46	0.10	3.46	0.14	3.66	0.18	4.12	0.84
22	2.22	0.24	2.64	0.28	2.68	0.24	3.04	0.08	3.64	0.08	3.74	0.18	4.24	0.84
23	2.42	0.24	2.52	0.36	2.74	0.24	3.78	0.08	3.72	0.08	3.82	0.18	4.44	0.94
24	2.48	0.24	2.42	0.28	3.12	0.24	4.16	0.08	3.98	0.06	3.42	0.18	4.64	0.64
25	2.54	0.24	2.16	0.28	3.58	0.24	4.42	0.08	3.64	0.06	3.48	0.18	4.64	1.54
26	2.50	0.24	2.02	0.28	3.46	0.24	4.14	0.08	3.98	0.06	3.50	0.18	4.64	1.46
27	2.42	0.24	2.02	0.28	3.28	0.24	4.12	0.08	3.88	0.06	3.34	0.18	4.48	1.44
28	2.16	0.24	2.00	0.28	3.14	0.24	3.84	0.08	3.42	0.06	3.32	0.16	3.04	1.08
29	2.02	0.24	—	—	3.22	0.24	3.38	0.08	3.28	0.06	3.22	0.16	2.06	0.86
30	2.00	0.26	—	—	3.72	0.24	3.36	0.06	3.02	0.06	3.16	0.14	2.04	0.86
31	1.98	0.26	—	—	2.84	0.24	—	—	2.88	0.06	—	—	3.08	0.16
合計	65.96	5.70	57.07	7.60	84.74	8.00	99.58	9.76	103.12	2.18	102.48	4.88	117.24	26.22
平均	2.13	0.18	2.04	0.27	2.73	0.26	3.12	0.13	3.33	0.07	3.42	0.16	3.78	0.85
最	2.62	0.10	2.69	0.26	3.84	0.24	4.76	0.06	4.58	0.04	4.84	0.14	4.90	0.04

年水位年表 (單位米)

深臺洞

八 月	九 月		十 月		十 一 月		十 二 月		河川名	清川江
	高	低	高	低	高	低	高	低		
3.64	1.22	4.04	0.64	4.06	0.24	3.02	0.20	2.68	0.08	平安北道 溇川郡 嘉南面 深臺洞
3.86	0.96	4.06	0.64	3.98	0.26	2.96	0.20	2.56	0.08	
4.22	1.04	4.02	0.64	3.76	0.26	2.84	0.20	2.24	0.08	
4.64	1.04	4.06	0.76	3.96	0.28	2.66	0.20	2.38	0.08	
5.02	1.02	4.42	0.68	3.73	0.26	3.14	0.20	2.26	0.07	最低水位
5.14	1.02	4.30	0.66	3.45	0.26	2.96	0.20	2.14	0.07	11-30
5.04	1.02	4.08	0.66	3.12	0.26	2.42	0.16	1.76	0.06	0.02
4.88	0.96	3.76	0.56	2.98	0.28	1.62	0.16	1.54	0.06	平均
4.44	0.96	3.02	0.54	2.76	0.32	1.48	0.16	1.94	0.06	低
3.96	0.96	2.86	0.44	2.23	0.22	1.04	0.08	1.66	0.06	高
3.66	0.94	2.54	0.42	1.78	0.40	1.04	0.08	2.04	0.06	小平
2.94	0.78	1.62	0.30	1.52	0.80	2.00	0.06	2.46	0.06	湖
2.76	0.66	2.34	0.30	1.86	0.18	2.28	0.06	2.36	0.06	時均
1.78	0.62	2.76	0.30	2.73	0.26	2.66	0.04	2.24	0.06	低
1.64	0.50	2.94	0.32	2.75	0.26	2.84	0.04	2.52	0.06	高
1.62	0.50	3.13	0.30	3.10	0.26	3.42	0.04	2.92	0.06	8-6
3.04	0.42	3.62	0.38	2.88	0.24	2.64	0.04	2.64	0.08	7-9
3.34	0.40	4.02	0.38	3.48	0.24	2.66	0.04	2.34	0.08	洪水
3.72	0.38	3.56	0.46	3.92	0.22	2.84	0.04	2.14	0.09	8-6
4.02	0.46	3.92	0.44	3.04	0.20	2.58	0.04	2.12	0.09	洪水
4.24	0.46	3.78	0.44	3.00	0.20	2.02	0.02	1.94	0.08	備
4.26	0.42	3.64	0.40	2.98	0.20	1.84	0.02	1.82	0.08	考
4.18	0.40	3.42	0.40	2.86	0.20	1.58	0.02	1.54	0.08	
4.04	0.40	3.14	0.40	2.72	0.20	1.46	0.02	1.42	0.08	
3.86	0.34	2.52	0.30	2.48	0.20	1.40	0.02	1.66	0.08	
3.24	0.28	1.92	0.26	1.86	0.20	2.00	0.02	2.24	0.08	
2.98	0.24	1.94	0.26	1.68	0.20	2.42	0.02	2.36	0.08	
2.46	0.24	1.89	0.26	2.46	0.20	2.66	0.02	2.52	0.08	
2.04	0.24	2.46	0.28	3.20	0.20	2.86	0.02	2.66	0.08	
2.00	0.96	3.34	0.28	3.48	0.20	2.84	0.02	2.96	0.08	
2.24	0.94	—	—	3.12	0.20	—	—	2.88	0.08	
108.90	20.78	97.12	19.10	90.93	7.93	70.18	2.44	69.24	2.28	
3.51	0.67	3.24	0.44	2.93	0.25	2.34	0.08	2.23	0.07	
5.14	0.24	4.42	0.26	4.06	0.18	3.42	0.02	2.96	0.06	

何日浦昭和四

何日浦

日	一 月		二 月		三 月		四 月		五 月		六 月		七 月	
	高	低	高	低	高	低	高	低	高	低	高	低	高	低
1	5.38	...	4.81	...	5.50	...	4.59	...	4.52	...	4.37	...	5.25	...
2	4.72	...	4.05	...	5.28	...	4.38	...	4.26	...	4.45	...	5.34	...
3	4.40	...	4.28	...	4.75	...	4.40	...	4.30	...	4.54	...	5.40	...
4	4.51	...	4.57	...	4.42	...	4.48	...	4.78	...	4.67	...	5.57	...
5	4.65	...	4.72	...	4.57	...	4.53	...	4.97	...	4.89	...	5.78	...
6	4.78	...	4.90	...	4.68	...	4.61	...	5.20	...	5.20	...	5.99	...
7	4.95	...	5.23	...	4.75	...	4.85	...	5.41	...	5.50	...	6.41	...
8	5.24	...	5.48	...	4.89	...	5.23	...	5.78	...	5.78	...	6.60	...
9	5.45	...	5.64	...	5.20	...	5.50	...	5.91	...	6.07	...	6.73	...
10	5.62	...	5.83	...	5.56	...	5.78	...	6.05	...	6.32	...	6.48	...
11	5.84	...	6.01	...	5.78	...	5.99	...	6.19	...	6.59	...	6.20	...
12	6.00	...	6.18	...	5.94	...	6.24	...	6.31	...	6.27	...	6.18	...
13	6.18	...	5.94	...	6.05	...	6.22	...	6.20	...	5.95	...	6.10	...
14	6.03	...	5.72	...	6.14	...	5.78	...	6.08	...	4.85	...	5.50	...
15	5.82	...	5.58	...	5.93	...	5.56	...	5.75	...	4.50	...	5.42	...
16	5.40	...	5.00	...	5.61	...	5.00	...	5.00	...	4.45	...	5.51	...
17	4.78	...	4.70	...	5.40	...	4.51	...	4.50	...	4.58	...	5.57	...
18	4.20	...	4.71	...	5.15	...	4.38	...	4.38	...	4.73	...	5.68	...
19	4.53	...	4.85	...	4.63	...	4.52	...	4.57	...	4.99	...	5.87	...
20	4.65	...	5.01	...	4.30	...	4.67	...	4.75	...	5.28	...	6.01	...
21	4.72	...	5.23	...	4.32	...	4.85	...	5.53	...	5.50	...	6.28	...
22	4.90	...	5.50	...	4.70	...	4.98	...	5.78	...	5.69	...	6.49	...
23	5.14	...	5.68	...	4.91	...	5.46	...	6.00	...	5.87	...	6.57	...
24	5.30	...	5.73	...	5.10	...	5.71	...	6.03	...	5.89	...	6.68	...
25	5.68	...	5.94	...	5.48	...	5.90	...	6.10	...	6.00	...	5.97	...
26	5.83	...	6.13	...	5.90	...	6.13	...	6.21	...	5.84	...	5.50	...
27	5.99	...	6.10	...	5.74	...	6.00	...	6.00	...	5.67	...	5.18	...
28	6.28	...	5.89	...	5.62	...	5.89	...	5.85	...	5.82	...	5.56	...
29	6.35	...	—	—	5.49	...	5.41	...	5.60	...	5.32	...	5.27	...
30	5.89	...	—	—	5.10	...	4.98	...	5.23	...	5.18	...	5.00	...
31	5.48	...	—	—	4.89	...	—	—	4.51	...	—	—	5.07	...
合計	104.69	...	149.41	...	161.78	...	156.59	...	167.75	...	160.76	...	181.16	...
平均	5.31	...	5.34	...	5.22	...	5.22	...	5.41	...	5.36	...	5.84	...
最	6.35	...	6.18	...	6.14	...	6.24	...	6.31	...	6.59	...	6.73	...

年 水 位 年 表 (單位米)

何日浦

日	八 月		九 月		十 月		十 一 月		十 二 月		河川名	清川江
	高	低	高	低	高	低	高	低	高	低	位	平安北道
1	4.98	...	6.23	...	6.30	...	6.18	0.00	5.89	0.00	置	定州郡
2	5.56	...	6.31	...	6.38	...	6.27	0.00	6.03	0.04		大田面
3	5.97	...	6.40	...	6.01	...	6.29	0.01	6.10	0.00		江西洞
4	6.18	...	6.59	...	5.61	...	6.05	0.03	5.78	0.05	最低水位	月 日
5	6.20	...	6.38	...	5.36	...	5.67	0.23	5.67	0.00		—
6	6.53	...	6.07	...	5.07	...	5.27	0.61	5.87	0.07	平均	低 ...
7	6.79	...	5.91	...	4.78	...	4.76	0.35	5.56	0.04		高 5.36
8	6.45	...	5.56	...	4.60	...	4.35	0.41	5.27	0.00	小平潮時均	低 ...
9	6.07	...	5.17	...	4.47	...	4.51	0.18	5.01	0.01		高 4.46
10	5.57	...	5.01	...	4.20	0.57	4.42	0.06	4.50	0.03	大平潮時均	低 ...
11	4.79	...	4.67	...	4.01	0.70	4.65	0.42	4.85	0.00		高 6.27
12	4.56	...	4.54	...	4.07	0.76	4.92	0.35	5.16	0.06	最高水位	月 日
13	4.36	...	4.30	...	3.99	0.26	5.17	0.00	5.53	0.05		8-7
14	4.32	...	4.30	...	4.40	0.07	5.35	0.03	5.63	0.00	6.79	
15	4.87	...	4.78	...	4.67	0.45	5.51	0.10	5.78	0.00	月 日	7-13
16	5.01	...	4.90	...	4.98	0.01	5.76	0.17	5.56	0.00		6.73
17	5.36	...	5.23	...	5.30	0.04	5.97	0.00	5.00	0.05	備 考	8-7
18	5.78	...	5.57	...	5.57	0.02	5.58	0.04	4.70	0.03		6.79
19	5.89	...	5.89	...	5.89	0.00	5.26	0.07	4.56	0.01	備 考	—
20	6.00	...	6.03	...	6.27	0.00	5.01	0.07	4.40	0.00		—
21	6.28	...	6.10	...	6.36	0.01	4.85	0.05	4.31	0.01	備 考	—
22	6.37	...	6.38	...	5.10	0.01	4.46	0.60	4.01	0.03		—
23	6.42	...	5.28	...	4.78	0.00	4.20	0.23	4.16	0.00	備 考	—
24	6.03	...	4.97	...	4.56	0.02	4.38	0.41	4.41	0.06		—
25	5.97	...	4.75	...	4.35	0.10	4.59	0.47	4.65	0.00	備 考	—
26	5.56	...	5.18	...	4.01	0.17	4.78	0.35	4.78	0.16		—
27	5.17	...	5.59	...	4.35	0.15	4.87	0.41	5.03	0.00	備 考	—
28	4.70	...	5.71	...	4.78	0.11	4.90	0.11	5.51	0.06		—
29	5.07	...	6.07	...	5.09	0.12	5.40	0.00	5.57	0.00	備 考	—
30	5.88	...	6.24	...	5.61	0.07	5.78	0.20	5.78	0.11		—
31	6.10	...	—	—	5.96	0.05	—	—	5.97	0.01	備 考	—
合計	174.89	...	166.11	...	156.88	3.69	155.16	5.96	160.97	0.88		備 考
平均	5.64	...	5.54	...	5.06	0.31	5.17	0.20	5.19	0.03	備 考	
最	6.79	...	6.59	...	6.38	0.00	6.29	0.00	6.10	0.00		備 考

龍灘昭和四年水位年表 (單位米)

月日	一月	二月	三月	四月	五月	六月	七月	八月	九月	十月	十一月	十二月	河川名	清川江
1	0.57	0.50	0.53	0.51	0.64	0.52	1.27	1.78	1.00	0.71	0.56	0.56	位	平安北道
2	0.56	0.49	0.53	0.51	0.63	0.50	1.13	1.75	0.95	0.70	0.58	0.56		博川郡
3	0.56	0.50	0.53	0.51	0.61	0.50	1.08	1.91	0.93	0.68	0.58	0.56		北面
4	0.54	0.50	0.52	0.51	0.61	0.50	1.00	1.60	0.92	0.67	0.57	0.55		龍興洞
5	0.53	0.50	0.52	0.50	0.62	0.50	0.95	1.53	0.90	0.65	0.59	0.55		
6	0.54	0.50	0.51	0.50	0.64	0.50	0.89	1.42	0.86	0.64	0.81	0.55	最低水位	月 6-27 0.40
7	0.54	0.49	0.52	0.49	0.67	0.51	0.89	1.34	0.81	0.68	0.71	0.55	湧水位	0.46
8	0.53	0.49	0.52	0.49	0.77	0.55	0.98	1.34	0.81	0.67	0.69	0.55	低水位	0.50
9	0.54	0.49	0.52	0.49	0.88	0.52	0.91	1.19	0.80	0.66	0.68	0.52	平水位	0.59
10	0.54	0.49	0.52	0.48	1.70	0.50	0.84	1.03	0.77	0.66	0.67	0.52	平均水位	0.73
11	0.54	0.48	0.52	0.48	1.30	0.49	0.89	1.01	0.74	0.65	0.66	0.53	最高水位	月 7-13 5.93
12	0.54	0.48	0.53	0.50	1.14	0.53	0.85	0.96	0.72	0.65	0.65	0.53		5.93
13	0.53	0.48	0.55	0.50	1.05	0.54	4.97	0.90	0.70	0.64	0.64	0.55	7-13 洪水水位	5.93
14	0.55	0.47	0.53	0.50	0.97	0.53	3.50	0.86	0.70	0.63	0.63	0.67	7-26 洪水水位	4.36
15	0.54	0.47	0.52	0.49	0.92	0.52	3.74	0.86	0.68	0.70	0.61	0.89	備考	
16	0.54	0.48	0.54	0.49	0.88	0.51	2.50	0.84	0.69	0.68	0.61	1.02		
17	0.54	0.49	0.54	0.48	0.83	0.49	1.98	0.75	0.68	0.67	0.61	1.15		
18	0.54	0.48	0.54	0.48	0.80	0.48	1.54	0.78	0.70	0.66	0.62	1.02		
19	0.54	0.49	0.54	0.48	0.77	0.47	1.23	0.78	0.82	0.66	0.61	1.01		
20	0.53	0.51	0.55	0.47	0.74	0.46	1.12	0.76	0.80	0.65	0.60	0.96		
21	0.53	0.52	0.54	0.47	0.71	0.45	1.02	0.73	0.79	0.64	0.59	0.92		
22	0.53	0.53	0.55	0.46	0.69	0.44	1.02	0.70	0.76	0.62	0.58	0.78		
23	0.52	0.54	0.52	0.45	0.69	0.44	1.17	0.68	0.73	0.61	0.57	0.78		
24	0.52	0.53	0.52	0.47	0.68	0.44	1.37	0.67	0.71	0.61	0.57	0.83		
25	0.51	0.53	0.56	0.48	0.65	0.43	1.46	0.67	0.70	0.60	0.57	0.81		
26	0.51	0.53	0.55	0.57	0.64	0.42	3.64	0.69	0.68	0.59	0.56	0.79		
27	0.52	0.53	0.54	0.68	0.60	0.40	2.51	0.66	0.68	0.58	0.56	0.79		
28	0.52	0.54	0.54	0.72	0.58	0.66	1.76	0.64	0.68	0.57	0.56	0.77		
29	0.51	—	0.53	0.70	0.56	1.20	1.65	0.63	0.76	0.57	0.56	0.77		
30	0.50	—	0.52	0.68	0.55	1.30	1.40	0.63	0.74	0.57	0.56	0.71		
31	0.50	—	0.52	—	0.53	—	1.59	1.20	—	0.56	—	0.71		
合計	16.51	14.09	16.47	15.54	24.05	16.30	50.85	31.29	23.21	19.83	18.98	22.48		
平均	0.53	0.50	0.53	0.52	0.78	0.54	1.64	1.01	0.77	0.64	0.61	0.72		
最低	0.50	0.47	0.51	0.45	0.53	0.40	0.84	0.63	0.68	0.56	0.56	0.52		

德川昭和四年水位年表 (單位米)

月日	一月	二月	三月	四月	五月	六月	七月	八月	九月	十月	十一月	十二月	河川名	大同江	
1	0.08	0.08	0.09	0.09	0.15	0.13	0.20	1.40	1.55	0.55	0.45	0.40	位	平安南道	
2	0.08	0.08	0.09	0.09	0.10	0.12	0.15	1.90	1.80	0.55	0.45	0.40		德川郡	
3	0.08	0.08	0.09	0.09	0.10	0.12	0.15	1.50	1.65	0.55	0.45	0.40		德川面	
4	0.08	0.08	0.09	0.09	0.10	0.12	0.15	1.45	1.35	0.55	0.45	0.40		置	邑東里
5	0.08	0.08	0.09	0.09	0.10	0.13	0.13	1.20	1.25	0.54	0.45	0.40			
6	0.08	0.08	0.09	0.09	0.10	0.10	0.13	1.10	1.05	0.54	0.60	0.40	最低水位	月 4-21 0.06	
7	0.08	0.08	0.09	0.09	0.10	0.10	0.13	1.00	0.95	0.58	0.60	0.38	湧水位	0.07	
8	0.08	0.08	0.09	0.09	0.10	0.10	0.13	1.70	0.84	0.57	0.59	0.38	低水位	0.08	
9	0.08	0.08	0.09	0.08	0.30	0.10	0.13	1.50	0.80	0.56	0.58	0.37	平水位	0.15	
10	0.08	0.08	0.08	0.08	0.30	0.10	0.13	1.30	0.75	0.54	0.55	0.37	平均水位	0.45	
11	0.08	0.08	0.08	0.08	0.30	0.10	0.13	1.35	0.72	0.53	0.53	0.35	最高水位	月 7-13 5.85	
12	0.08	0.08	0.08	0.08	0.25	0.10	0.15	1.15	0.70	0.52	0.50	0.35		5.85	
13	0.08	0.08	0.08	0.07	0.20	0.10	2.60	1.05	0.69	0.50	0.48	0.40	7-13 洪水水位	5.85	
14	0.08	0.08	0.08	0.07	0.15	0.10	4.00	0.85	0.69	0.49	0.47	0.46	7-25 洪水水位	4.58	
15	0.08	0.08	0.08	0.07	0.15	0.10	4.35	0.85	0.69	0.50	0.45	0.46	8-1 洪水水位	2.50	
16	0.08	0.08	0.08	0.07	0.15	0.10	2.70	1.05	0.69	0.53	0.45	0.49	備考		
17	0.08	0.08	0.08	0.07	0.15	0.10	1.90	1.05	0.67	0.52	0.43	0.60			
18	0.08	0.08	0.08	0.07	0.15	0.10	1.55	1.10	0.67	0.51	0.43	0.59			
19	0.08	0.08	0.08	0.07	0.14	0.10	1.30	1.10	0.65	0.51	0.43	0.58			
20	0.08	0.08	0.09	0.07	0.14	0.10	1.00	1.15	0.60	0.50	0.42	0.55			
21	0.08	0.08	0.09	0.06	0.14	0.10	1.00	1.15	0.56	0.49	0.45	0.53			
22	0.08	0.08	0.09	0.06	0.14	0.10	0.90	0.95	0.55	0.49	0.43	0.53			
23	0.08	0.09	0.09	0.06	0.14	0.10	3.23	0.85	0.54	0.47	0.43	0.50			
24	0.08	0.09	0.09	0.06	0.14	0.10	4.00	0.75	0.50	0.47	0.43	0.50			
25	0.08	0.09	0.09	0.06	0.14	0.10	3.79	0.74	0.50	0.47	0.42	0.48			
26	0.08	0.09	0.09	0.29	0.14	0.10	4.00	0.72	0.50	0.47	0.41	0.47			
27	0.08	0.09	0.09	0.27	0.14	0.10	2.60	0.72	0.50	0.47	0.41	0.45			
28	0.08	0.09	0.09	0.25	0.14	0.13	2.00	0.72	0.50	0.46	0.40	0.43			
29	0.08	—	0.09	0.23	0.14	0.15	1.90	0.70	0.50	0.46	0.40	0.40			
30	0.08	—	0.09	0.20	0.14	0.15	1.37	0.70	0.50	0.45	0.40	0.37			
31	0.08	—	0.09	—	0.14	—	1.27	1.75	—	0.45	—	0.35			
合計	2.48	2.90	2.69	7.88	4.77	3.25	47.17	94.50	23.91	15.79	13.94	13.74			
平均	0.08	0.08	0.09	0.10	0.15	0.11	1.52	1.11	0.80	0.51	0.46	0.44			
最低	0.08	0.08	0.08	0.06	0.10	0.10	0.13	0.70	0.50	0.45	0.40	0.35			

無盡臺昭和四年水位年表 (單位米)

月日	一月	二月	三月	四月	五月	六月	七月	八月	九月	十月	十一月	十二月	河川名	大同江	
1	1.14	0.88	0.92	1.16	1.70	1.25	1.88	2.40	1.90	1.31	1.07	1.00	位	平安南道	
2	1.14	0.88	0.91	1.15	1.75	1.23	1.85	4.40	1.80	1.31	1.09	0.99		价川郡	
3	1.14	0.88	0.91	1.14	1.75	1.23	1.80	2.60	2.40	1.30	1.09	0.99		中南面	
4	1.13	0.88	0.91	1.14	1.74	1.21	1.75	2.45	2.30	1.29	1.08	0.99		置	三所里
5	1.13	0.87	0.90	1.13	1.75	1.25	1.70	2.45	2.25	1.29	1.10	0.99			最低水位
6	1.13	0.87	0.90	1.14	1.63	1.23	1.54	2.40	2.20	1.29	1.15	0.98	2-11	0.87	
7	1.13	0.87	0.91	1.16	1.65	1.20	1.50	2.30	2.15	1.35	1.25	0.98	湯水位	0.88	
8	1.12	0.87	0.91	1.20	1.65	1.18	1.50	3.69	2.10	1.34	1.20	0.98	低水位	0.93	
9	1.12	0.87	0.91	1.19	1.60	1.15	1.48	3.00	2.05	1.33	1.15	0.98	平水位	1.15	
10	1.12	0.87	0.91	1.18	3.00	1.13	1.48	2.61	2.00	1.31	1.13	0.98	平均水位	1.46	
11	1.12	0.87	0.91	1.17	2.80	1.10	1.46	2.32	1.87	1.29	1.12	0.98	最高水位	7-14	
12	1.12	0.88	0.91	1.16	2.60	1.10	1.46	2.17	1.60	1.26	1.11	0.99		9.60	
13	1.13	0.88	0.91	1.15	2.40	1.08	4.15	1.84	1.57	1.20	1.10	0.99	7-14	9.60	
14	1.14	0.88	0.92	1.14	2.00	1.06	7.40	1.84	1.53	1.17	1.09	1.15	7-14	9.60	
15	1.14	0.88	0.92	1.14	1.90	1.04	6.60	1.95	1.50	1.14	1.09	1.30	7-25	7.90	
16	1.13	0.88	0.92	1.14	1.80	1.02	5.20	1.90	1.47	1.13	1.08	1.40	8-2	4.60	
17	1.13	0.88	0.92	1.13	1.70	1.00	3.75	1.85	1.44	1.12	1.07	1.45	8-8	3.75	
18	1.12	0.89	0.92	1.13	1.62	1.00	3.00	1.82	1.41	1.11	1.06	1.35	備	考	
19	1.09	0.88	1.10	1.13	1.55	1.00	2.66	1.80	1.38	1.10	1.05	1.30			
20	1.09	0.88	1.05	1.13	1.50	0.99	2.40	1.77	1.34	1.09	1.04	1.28			
21	1.07	0.88	1.00	1.13	1.48	0.99	2.25	1.75	1.33	1.09	1.03	1.25			
22	1.05	0.88	1.00	1.13	1.45	0.98	2.10	1.70	1.32	1.08	1.02	1.23			
23	1.03	0.89	0.99	1.13	1.42	0.98	5.80	1.65	1.31	1.08	1.02	1.20			
24	1.03	0.89	0.99	1.15	1.40	0.97	6.70	1.60	1.30	1.07	1.02	1.20			
25	1.00	0.89	1.19	1.20	1.38	0.96	5.59	1.55	1.30	1.06	1.01	1.20			
26	0.93	0.90	1.25	2.40	1.35	0.97	7.10	1.50	1.30	1.05	1.01	1.18			
27	0.91	0.91	1.22	2.40	1.32	0.97	4.25	1.47	1.29	1.04	1.01	1.16			
28	0.90	0.92	1.20	2.30	1.30	0.99	3.81	1.45	1.34	1.03	1.00	1.14			
29	0.90	—	1.19	2.00	1.29	1.65	3.00	1.43	1.34	1.03	1.00	1.14			
30	0.89	—	1.18	1.95	1.28	1.70	2.80	1.41	1.33	1.08	1.00	1.13			
31	0.89	—	1.17	—	1.26	—	2.50	2.40	—	1.09	—	1.12			
合計	33.11	24.70	30.95	33.80	53.02	33.61	100.46	65.47	49.42	36.43	32.24	35.00			
平均	1.07	0.88	1.00	1.33	1.71	1.12	3.24	2.11	1.65	1.18	1.07	1.13			
最低	0.89	0.87	0.90	1.13	1.26	0.96	1.46	1.41	1.29	1.03	1.00	0.98			

順川昭和四年水位年表 (單位米)

月日	一月	二月	三月	四月	五月	六月	七月	八月	九月	十月	十一月	十二月	河川名	大同江	
1	↔0.64	↔0.78	↔0.38	↔0.18	0.12	0.58	0.42	1.64	0.20	0.10	↔0.14	↔0.68	位	平安南道	
2	↔0.64	↔0.78	↔0.38	↔0.16	0.26	0.58	0.38	2.02	0.20	0.10	↔0.14	↔0.68		順川郡	
3	↔0.64	↔0.78	↔0.38	↔0.14	0.18	0.58	0.40	1.94	0.88	0.08	↔0.14	↔0.70		順川面	
4	↔0.64	↔0.78	↔0.40	↔0.12	0.14	0.61	0.40	1.90	0.66	0.08	↔0.14	↔0.72		置	倉里
5	↔0.64	↔0.78	↔0.38	↔0.10	0.14	0.60	0.42	1.90	0.58	0.08	↔0.16	↔0.74			最低水位
6	↔0.64	↔0.78	↔0.40	↔0.10	0.12	0.60	0.45	1.88	0.52	0.08	↔0.18	↔0.74	2-6	↔0.78	
7	↔0.64	↔0.76	↔0.40	↔0.12	0.20	0.60	0.46	1.98	0.47	0.08	↔0.22	↔0.74	湯水位	↔0.76	
8	↔0.66	↔0.72	↔0.38	↔0.14	0.22	0.58	0.60	1.94	0.42	0.08	↔0.25	↔0.75	低水位	↔0.61	
9	↔0.66	↔0.68	↔0.38	↔0.10	0.28	0.58	0.60	1.90	0.38	0.08	↔0.27	↔0.48	平水位	↔0.12	
10	↔0.66	↔0.68	↔0.38	↔0.10	0.58	0.58	0.60	1.84	0.32	0.08	↔0.28	↔0.48	平均水位	0.14	
11	↔0.66	↔0.68	↔0.38	↔0.13	0.94	0.58	0.56	1.78	0.28	0.08	↔0.28	↔0.48	最高水位	7-14	
12	↔0.68	↔0.66	↔0.36	↔0.15	0.72	0.56	0.58	1.72	0.26	0.04	↔0.30	↔0.48		5.71	
13	↔0.68	↔0.66	↔0.36	↔0.16	0.70	0.56	1.50	1.64	0.26	↔0.02	↔0.30	↔0.46	7-14	5.71	
14	↔0.68	↔0.66	↔0.36	↔0.12	0.70	0.52	4.94	1.98	0.26	↔0.02	↔0.34	↔0.46		7-26	4.78
15	↔0.71	↔0.64	↔0.36	↔0.12	0.68	0.48	3.58	1.88	0.26	↔0.02	↔0.38	↔0.44	備	考	
16	↔0.72	↔0.64	↔0.33	↔0.14	0.68	0.42	2.82	1.84	0.23	↔0.04	↔0.38	↔0.42			
17	↔0.72	↔0.64	↔0.32	↔0.16	0.68	0.36	2.02	1.76	0.22	↔0.04	↔0.42	↔0.40			
18	↔0.72	↔0.60	↔0.32	↔0.16	0.66	0.28	1.98	1.62	0.22	↔0.05	↔0.46	↔0.40			
19	↔0.72	↔0.61	↔0.29	↔0.18	0.66	0.22	1.94	1.50	0.22	↔0.06	↔0.46	↔0.44			
20	↔0.72	↔0.58	↔0.28	↔0.18	0.63	0.14	1.86	1.42	0.22	↔0.06	↔0.50	↔0.44			
21	↔0.75	↔0.53	↔0.28	↔0.18	0.60	0.08	1.68	1.35	0.20	↔0.06	↔0.52	↔0.47			
22	↔0.76	↔0.46	↔0.26	↔0.20	0.60	↔0.04	1.56	1.28	0.17	↔0.07	↔0.54	↔0.48			
23	↔0.76	↔0.40	↔0.26	↔0.20	0.60	↔0.12	2.10	1.18	0.15	↔0.07	↔0.58	↔0.48			
24	↔0.76	↔0.40	↔0.26	↔0.18	0.60	↔0.28	3.76	1.08	0.12	↔0.08	↔0.58	↔0.48			
25	↔0.76	↔0.40	↔0.26	↔0.18	0.60	↔0.34	3.45	1.00	0.10	↔0.08	↔0.58	↔0.48			
26	↔0.76	↔0.40	↔0.26	↔0.10	0.60	↔0.46	4.22	0.94	0.10	↔0.10	↔0.60	↔0.50			
27	↔0.76	↔0.40	↔0.24	0.58	0.60	↔0.22	2.54	0.76	0.10	↔0.10	↔0.62	↔0.50			
28	↔0.76	↔0.40	↔0.22	0.76	0.60	0.08	2.08	0.58	0.10	↔0.11	↔0.62	↔0.52			
29	↔0.77	—	↔0.20	0.40	0.60	0.16	1.96	0.44	0.10	↔0.12	↔0.64	↔0.52			
30	↔0.78	—	↔0.20	0.12	0.60	0.32	1.76	0.36	0.10	↔0.12	↔0.68	↔0.52			
31	↔0.78	—	↔0.20	—	0.60	—	1.64	0.28	—	↔0.12	—	↔0.52			
合計	↔21.87	↔17.28	↔9.86	↔1.94	15.89	9.19	53.26	45.39	8.30	↔0.38	↔11.70	↔16.60			
平均	↔0.71	↔0.62	↔0.32	↔0.06	0.51	0.31	1.72	1.46	0.28	↔0.01	↔0.39	↔0.54			
最低	↔0.78	↔0.78	↔0.40	↔0.20	0.12	↔0.46	0.38	0.28	0.10	↔0.12	↔0.68	↔0.75			

麥田甲左岸昭和四年水位年表 (單位米)

麥田甲左岸

月日	一月	二月	三月	四月	五月	六月	七月	八月	九月	十月	十一月	十二月	河川名	大同江	
1	0.64	0.40	0.30	0.35	0.80	0.43	0.55	1.85	1.30	1.08	0.98	0.92	位	平安南道	
2	0.64	0.40	0.30	0.33	0.80	0.43	0.55	2.84	1.60	1.08	0.98	0.92		江東郡	
3	0.64	0.40	0.30	0.33	0.75	0.43	0.55	2.80	1.90	1.08	0.98	0.92		高泉面	
4	0.64	0.40	0.30	0.33	0.70	0.43	0.55	2.70	1.80	1.08	0.98	0.92		置	麥田里
5	0.64	0.40	0.30	0.33	0.60	0.43	0.58	2.60	1.70	1.06	0.98	0.92			最低水位
6	0.63	0.40	0.30	0.33	0.60	0.43	0.60	2.50	1.60	1.06	0.97	0.92	3-27		
7	0.63	0.40	0.30	0.33	0.60	0.43	0.62	2.00	1.52	1.06	0.97	0.92	0.30	濁水位	
8	0.63	0.40	0.30	0.32	0.60	0.43	0.62	2.76	1.50	1.05	0.97	0.91	0.35	低水位	
9	0.62	0.40	0.30	0.32	0.60	0.43	0.62	2.46	1.48	1.05	0.97	0.91	0.64	平水位	
10	0.62	0.40	0.30	0.32	0.60	0.43	0.62	2.10	1.46	1.05	0.96	0.91	0.95	平均水位	
11	0.60	0.40	0.30	0.32	0.70	0.43	0.62	2.10	1.45	1.04	0.96	0.90	7-14	最高水位	
12	0.60	0.38	0.30	0.32	0.70	0.43	0.65	2.10	1.30	1.04	0.96	0.90	7.32	7-14	
13	0.58	0.38	0.30	0.32	0.70	0.43	1.80	2.05	1.30	1.04	0.95	0.90	7.32	7-14	
14	0.57	0.38	0.30	0.32	0.70	0.43	7.20	2.05	1.20	1.04	0.95	0.90	7.32	7-14	
15	0.55	0.36	0.30	0.32	0.70	0.43	5.80	2.00	1.10	1.03	0.95	1.00	6.66	7-23	
16	0.53	0.36	0.30	0.32	0.65	0.43	4.10	2.00	1.06	1.03	0.94	1.10	3.60	8-3	
17	0.50	0.36	0.30	0.32	0.65	0.43	3.00	1.95	1.06	1.03	0.94	1.25	3.60	8-3	
18	0.49	0.35	0.30	0.32	0.62	0.43	2.40	1.95	1.05	1.02	0.94	1.35		備考	
19	0.49	0.35	0.30	0.32	0.60	0.43	2.20	1.95	1.05	1.02	0.94	1.35		備考	
20	0.48	0.35	0.30	0.32	0.60	0.43	2.20	1.90	1.05	1.02	0.94	1.30		備考	
21	0.48	0.33	0.30	0.32	0.58	0.43	2.00	1.90	1.05	1.02	0.94	1.30		備考	
22	0.48	0.33	0.32	0.32	0.56	0.43	2.00	1.85	1.03	1.02	0.94	1.30		備考	
23	0.47	0.31	0.35	0.32	0.55	0.43	2.45	1.85	1.03	1.01	0.94	1.25		備考	
24	0.46	0.31	0.35	0.32	0.55	0.43	6.18	1.82	1.03	1.01	0.93	1.25		備考	
25	0.45	0.31	0.35	0.32	0.50	0.43	5.49	1.80	1.00	1.01	0.93	1.20		備考	
26	0.44	0.30	0.35	0.32	0.50	0.43	6.20	1.70	1.00	1.01	0.93	1.20		備考	
27	0.43	0.30	0.35	0.32	0.48	0.43	3.90	1.60	1.00	1.01	0.93	1.15		備考	
28	0.43	0.30	0.35	0.32	0.48	0.43	2.57	1.45	1.08	1.00	0.93	1.10		備考	
29	0.43	—	0.35	0.32	0.45	0.43	2.40	1.25	1.08	1.00	0.92	1.05		備考	
30	0.42	—	0.35	0.32	0.45	0.50	2.10	1.35	1.08	1.00	0.92	1.02		備考	
31	0.42	—	0.35	—	0.43	—	2.00	1.40	—	1.00	—	1.02		備考	
合計	16.63	10.16	9.77	9.69	16.80	12.97	79.52	62.69	37.86	32.05	26.52	32.96			
平均	0.54	0.36	0.32	0.32	0.61	0.43	2.37	2.02	1.26	1.03	0.95	1.06			
最低	0.42	0.30	0.30	0.32	0.43	0.43	0.55	1.25	1.00	1.00	0.92	0.90			

長水院昭和四年水位年表 (單位米)

長水院

月日	一月	二月	三月	四月	五月	六月	七月	八月	九月	十月	十一月	十二月	河川名	大同江	
1	0.27	1.28	0.38	1.42	2.33	1.92	0.71	0.54	0.37	位	平安南道	
2	0.25	1.09	0.36	1.60	2.93	1.83	0.72	0.55	0.37		大同郡	
3	0.22	1.02	0.33	1.07	2.76	1.81	0.71	0.53	0.40		林原面	
4	0.20	0.92	0.30	0.91	2.35	1.86	0.68	0.51	0.41		置	南四里
5	0.19	0.95	0.28	0.83	1.18	1.84	0.64	0.49	0.42			最低水位
6	0.17	0.98	0.26	0.89	1.93	1.69	0.50	0.48	0.41	
7	0.15	0.96	0.25	1.02	3.87	1.54	0.57	0.47	0.42	濁水位	...	
8	0.14	0.93	0.25	1.24	3.31	1.38	0.61	0.45	0.41	低水位	...	
9	0.13	0.95	0.24	1.05	2.28	1.23	0.62	0.43	0.39	平水位	0.48	
10	0.11	0.94	0.23	0.92	2.47	1.11	0.67	0.45	0.37	平均水位	...	
11	0.11	1.12	0.21	0.81	1.06	1.07	0.65	0.46	0.35	最高水位	7-14	
12	0.10	1.19	0.19	0.74	1.78	1.05	0.63	0.48	0.34	7.31	7-14	
13	0.09	1.18	0.18	1.83	1.59	1.01	0.62	0.49	0.37	7.31	7-14	
14	0.12	1.15	0.16	7.25	1.41	0.98	0.61	0.52	0.39	7.31	7-14	
15	0.13	1.12	0.15	6.64	1.76	0.95	0.63	0.53	0.45	6.57	7-24	
16	0.11	1.07	0.15	5.56	1.58	0.91	0.64	0.56	0.82	3.58	8-8	
17	0.09	1.05	0.14	3.74	1.49	0.87	0.65	0.59	1.16		備考	
18	0.07	1.02	0.14	2.96	1.42	0.84	0.65	0.60	1.38		備考	
19	0.06	0.96	0.13	2.47	1.37	0.83	0.67	0.61	1.34		備考	
20	0.04	0.92	0.13	2.01	1.34	0.82	0.69	0.49	1.29		備考	
21	0.02	0.78	0.12	1.72	1.31	0.81	0.70	0.47	1.26		備考	
22	0.65	0.11	1.48	1.28	0.79	0.68	0.44	1.15		備考	
23	0.57	0.09	1.67	1.26	0.76	0.65	0.42	1.07		備考	
24	0.52	0.07	5.89	1.24	0.73	0.62	0.41	1.01		備考	
25	0.51	0.06	6.26	1.21	0.71	0.59	0.40	0.97		備考	
26	0.49	0.05	6.23	1.18	0.69	0.57	0.40	0.89		備考	
27	0.97	0.47	0.05	4.48	1.16	0.67	0.54	0.39	0.84		備考	
28	1.54	0.45	0.11	3.36	1.17	0.65	0.54	0.39	0.75		備考	
29	1.48	0.43	0.95	2.75	1.15	0.72	0.53	0.38	0.71		備考	
30	1.35	0.41	0.54	2.43	1.13	0.71	0.52	0.38	0.69		備考	
31	—	0.40	—	2.06	1.14	—	0.52	—	0.65		備考	
合計	2.77	26.48	6.61	83.91	53.44	32.78	19.33	14.31	21.85		備考	
平均	0.85	0.22	2.69	1.72	1.09	0.62	0.48	0.70		備考	
最低	0.40	0.05	0.74	1.06	0.65	0.50	0.38	0.34		備考	

一月二十二日ヨリ四月二十六日迄ハ零以下ナリ

平壤昭和四

平壤

月 日	一月		二月		三月		四月		五月		六月		七月	
	高	低	高	低	高	低	高	低	高	低	高	低	高	低
1	1.76	1.33	0.40	0.30	0.98	0.10	0.80	↔0.04	1.80	0.95	0.38	0.24	1.35	0.89
2	1.24	1.30	0.40	0.31	0.31	0.12	0.90	↔0.04	1.40	0.90	0.35	0.33	1.32	0.80
3	1.49	1.31	0.39	0.30	0.60	0.10	0.74	0.20	1.30	0.85	0.80	0.31	1.45	0.70
4	1.55	1.21	0.55	0.29	0.62	0.15	0.63	0.20	1.25	0.90	1.10	0.31	1.85	0.59
5	1.27	1.11	0.70	0.26	0.45	0.14	1.00	0.17	1.00	0.90	1.24	0.18	2.20	0.52
6	1.11	1.10	0.84	0.30	0.75	0.19	0.30	0.18	1.49	0.95	1.53	0.20	1.43	—
7	1.60	1.10	—	0.32	1.08	0.15	0.61	0.21	1.70	0.89	1.65	0.08	2.47	—
8	0.91	0.40	0.56	0.40	0.26	0.19	1.13	0.25	1.40	0.90	2.16	0.02	2.61	—
9	1.22	0.24	1.20	0.30	0.50	0.20	1.42	0.28	1.87	0.30	2.24	0.10	2.64	—
10	0.48	0.39	0.43	0.34	0.75	0.20	1.70	0.40	2.04	0.45	2.22	0.10	2.45	—
11	0.63	0.36	0.95	0.47	0.84	0.22	2.00	0.50	2.20	0.70	2.15	0.10	2.30	—
12	0.61	0.45	0.65	0.51	1.51	0.25	2.25	0.58	2.35	0.70	1.98	0.09	2.10	—
13	0.93	0.60	0.71	0.50	1.40	0.29	1.96	0.18	2.35	0.73	1.71	0.10	1.00	—
14	1.00	0.63	1.04	0.55	1.50	0.26	1.80	0.21	2.23	0.82	1.45	0.11	5.78	—
15	0.72	0.70	0.62	0.20	1.78	0.30	1.94	0.18	2.13	0.90	1.15	0.10	5.55	—
16	0.40	0.29	0.81	0.21	1.60	0.25	1.70	0.25	1.94	0.97	0.78	0.11	4.88	—
17	0.70	0.27	0.93	0.25	1.70	0.23	1.50	0.35	1.05	1.00	1.03	0.12	3.00	—
18	0.65	0.26	0.80	0.29	1.61	0.27	0.44	0.35	1.20	1.11	1.30	0.20	2.30	—
19	0.69	0.30	1.17	0.29	1.09	0.35	0.62	0.01	1.50	1.10	1.25	0.23	2.20	1.75
20	0.61	0.28	0.37	0.32	1.50	0.40	0.50	0.15	1.82	1.05	1.00	0.13	2.20	—
21	0.45	0.33	0.46	0.35	1.72	0.45	0.76	0.15	2.05	1.00	2.13	—
22	1.11	—	0.82	0.43	0.85	0.42	1.25	0.20	2.35	1.29	2.20	—
23	1.39	0.40	0.75	0.35	1.15	0.45	1.80	0.25	1.58	0.30	1.70	↔0.05	1.19	0.96
24	0.50	0.39	0.92	0.65	1.50	0.50	1.80	0.40	1.75	0.27	1.70	0.00	4.96	—
25	0.80	0.50	1.35	0.61	1.39	0.49	1.95	0.45	1.83	0.40	1.60	0.00	5.18	—
26	1.10	0.56	1.61	0.62	2.10	0.60	2.10	0.60	1.90	0.40	1.54	↔0.10	5.15	—
27	1.09	0.61	1.35	0.20	1.90	0.62	2.40	0.60	2.00	0.46	1.67	0.00	3.68	—
28	1.28	0.60	1.20	0.14	1.25	0.10	2.20	1.37	1.64	0.45	1.69	0.00	2.75	2.60
29	1.04	0.65	—	—	1.24	0.05	2.00	1.20	1.49	0.39	1.90	1.18	2.15	1.94
30	1.11	0.57	—	—	1.51	0.05	1.94	1.09	1.50	0.40	1.70	0.95	1.70	1.60
31	0.69	0.30	—	—	1.11	0.01	—	—	1.22	0.29	—	—	1.79	1.40
合計	30.19	18.54	21.98	10.06	36.55	8.10	42.14	10.88	59.33	22.72	40.97	5.14	83.96	13.75
平均	0.97	0.62	0.81	0.36	1.18	0.26	1.40	0.36	1.72	0.73	1.46	0.18	2.71	1.25
最	1.76	0.24	1.61	0.14	2.10	0.01	2.40	↔0.04	2.35	0.27	2.24	↔0.10	5.78	0.52

年水位年表 (單位米)

平壤

八 月	九 月		十 月		十一 月		十二 月		河川名	大同江
	高	低	高	低	高	低	高	低		
1.90	1.70	2.27	1.25	2.05	0.40	1.10	0.20	0.79	0.00	平安南道 平壤府 濱町
2.40	2.29	2.37	1.20	1.45	0.25	1.26	0.20	0.67	0.13	
2.59	2.19	2.60	1.30	1.27	0.25	0.96	0.26	0.35	0.15	置
2.60	1.70	2.61	1.30	1.40	0.27	1.17	0.21	0.41	0.20	
2.75	1.54	2.40	1.15	1.20	0.30	1.13	0.29	0.57	0.10	最低水位 月日 6-26 ↔0.10
2.61	1.39	2.20	1.00	1.20	0.37	0.70	0.25	0.65	0.20	
2.97	1.38	1.75	0.50	0.93	0.19	0.35	0.10	1.79	0.20	平均 低 0.52 高 1.36
3.23	2.20	1.50	0.60	0.70	0.21	0.10	0.05	↔0.05	↔0.07	
2.80	2.30	1.19	0.55	0.55	0.20	0.40	0.07	0.16	↔0.05	小平潮 時均 低 0.42 高 0.63
2.29	1.79	0.99	0.54	1.20	0.22	0.42	0.15	0.15	↔0.05	
1.86	1.50	0.57	0.50	0.68	0.25	0.66	0.11	0.60	0.00	大平潮 時均 低 0.61 高 1.99
1.50	1.30	1.09	0.50	0.63	0.25	0.60	0.15	0.67	0.04	
1.13	1.07	0.71	0.32	0.74	0.30	0.93	0.13	0.80	0.12	最高水位 月日 7-14 6.10
1.37	1.00	0.95	0.40	0.93	0.23	1.03	0.17	0.95	0.20	
1.30	—	1.15	0.40	1.22	0.27	0.99	0.13	0.80	0.30	月日 7-14 洪水位 6.10
1.38	0.97	1.70	0.56	1.58	0.50	1.01	0.15	1.20	0.75	
1.60	0.89	1.94	0.77	1.15	0.61	1.50	0.20	1.20	0.78	月日 7-25 洪水位 5.31
1.82	0.86	1.79	0.87	1.45	0.38	0.45	0.17	1.00	0.90	
2.00	0.83	1.94	0.50	1.70	0.48	0.84	0.16	1.20	0.90	備考
1.80	0.60	1.56	0.87	1.26	0.44	1.15	0.21	1.14	0.85	
1.80	0.60	1.53	0.35	1.18	0.34	0.50	0.17	1.10	0.80	六月二十一日、二十二日ハブイ故障ノタメ観測不能
1.65	0.60	1.35	0.25	1.23	0.40	0.12	0.05	0.85	0.72	
1.80	0.55	1.26	0.30	1.10	0.40	0.28	0.01	1.17	0.63	
1.72	0.50	1.11	0.32	0.60	0.20	0.21	0.01	0.75	0.60	
1.60	0.50	0.80	0.28	0.49	0.20	0.90	0.00	0.78	0.50	
1.37	0.55	0.38	0.30	1.49	0.15	0.75	↔0.05	1.05	0.60	
1.10	0.52	0.42	0.24	1.00	0.15	0.95	0.00	0.81	0.21	
0.97	0.57	1.47	0.21	1.21	0.17	1.10	0.05	0.45	0.19	
0.66	0.55	1.08	0.32	1.39	0.15	0.85	0.15	0.70	0.10	
1.50	0.51	1.40	0.35	1.49	0.19	0.63	0.05	0.40	0.05	
1.83	0.85	—	—	1.24	0.31	—	—	0.48	0.06	
57.90	33.80	44.08	18.00	35.66	9.03	23.04	3.80	23.59	10.11	
1.87	1.13	1.47	0.60	1.15	0.29	0.77	0.13	0.76	0.33	
3.23	0.50	2.61	0.21	2.05	0.15	1.50	↔0.05	1.79	↔0.07	

成川昭和四年水位年表 (單位米)

月 日	成川												河川名	大同江	
	一月	二月	三月	四月	五月	六月	七月	八月	九月	十月	十一月	十二月			
1	0.13	0.54	0.78	0.29	0.54	0.40	0.76	1.30	0.87	0.45	0.35	0.29	位	平安南道	
2	0.16	0.52	0.70	0.29	0.52	0.38	0.76	1.56	0.78	0.43	0.35	0.29		成川郡	
3	0.17	0.52	0.65	0.29	0.50	0.37	0.58	1.36	0.74	0.41	0.35	0.32		成川面	
4	0.21	0.51	0.62	0.27	0.55	0.36	0.53	1.26	0.73	0.40	0.34	0.33		置	上郡里
5	0.20	0.49	0.64	0.25	0.56	0.35	0.53	1.02	0.68	0.40	0.34	0.33		最低水位	月 日 1-25
6	0.19	0.50	0.64	0.25	0.55	0.35	0.59	0.95	0.66	0.41	0.36	0.33		0.10	
7	0.18	0.50	0.69	0.25	0.53	0.34	0.68	0.86	0.63	0.47	0.36	0.32	濁水位	0.17	
8	0.22	0.49	0.70	0.27	0.51	0.34	0.62	1.59	0.60	0.58	0.36	0.32	低水位	0.27	
9	0.22	0.49	0.74	0.28	0.51	0.33	0.57	1.22	0.58	0.57	0.35	0.32	平水位	0.45	
10	0.23	0.43	0.76	0.28	0.57	0.32	0.58	1.01	0.58	0.54	0.35	0.32	平均水位	0.50	
11	0.22	0.43	0.78	0.28	0.58	0.31	0.50	0.92	0.55	0.51	0.34	0.32		月 日 7-23	
12	0.22	0.44	0.79	0.27	0.58	0.30	0.52	0.84	0.53	0.49	0.33	0.34	最高水位	3.86	
13	0.23	0.46	0.20	0.26	0.57	0.29	1.08	0.77	0.52	0.48	0.32	0.45	月 日 7-13	3.55	
14	0.24	0.44	0.22	0.28	0.59	0.28	2.30	0.77	0.50	0.47	0.32	0.53	月 日 7-23	3.86	
15	0.25	0.45	0.18	0.28	0.58	0.27	3.22	0.86	0.52	0.45	0.32	0.64	月 日 7-23	3.86	
16	0.22	0.47	0.17	0.27	0.56	0.26	1.76	0.77	0.58	0.45	0.31	0.70	月 日 8-2	1.56	
17	0.22	0.48	0.18	0.28	0.53	0.25	1.25	0.71	0.50	0.45	0.31	0.81	月 日 8-7	1.68	
18	0.22	0.48	0.23	0.28	0.51	0.24	1.02	0.69	0.48	0.44	0.31	0.77	備	考	
19	0.22	0.48	0.25	0.29	0.49	0.23	0.90	0.67	0.50	0.43	0.31	0.70			
20	0.18	0.48	0.29	0.29	0.47	0.22	0.82	0.63	0.50	0.42	0.30	0.63			
21	0.16	0.48	0.26	0.28	0.45	0.21	0.75	0.71	0.48	0.41	0.30	0.58			
22	0.15	0.46	0.24	0.27	0.44	0.20	0.72	0.65	0.47	0.40	0.30	0.55			
23	0.13	0.46	0.24	0.27	0.42	0.19	1.53	0.61	0.46	0.39	0.28	0.53			
24	0.12	0.45	0.25	0.28	0.41	0.18	2.90	0.58	0.45	0.38	0.28	0.52			
25	0.10	0.44	0.24	0.38	0.39	0.18	2.26	0.58	0.45	0.38	0.30	0.51			
26	0.12	0.46	0.25	0.55	0.38	0.18	2.29	0.56	0.44	0.37	0.30	0.49			
27	0.54	0.47	0.26	0.75	0.36	0.20	1.49	0.61	0.43	0.35	0.29	0.48			
28	0.54	0.46	0.26	0.75	0.35	0.30	1.18	0.59	0.41	0.35	0.29	0.48			
29	0.54	—	0.30	0.65	0.34	0.59	1.03	0.55	0.49	0.36	0.30	0.47			
30	0.54	—	0.30	0.58	0.32	0.79	0.97	0.53	0.48	0.35	0.29	0.47			
31	0.54	—	0.30	—	0.30	—	0.88	1.02	—	0.35	—	0.45			
合計	7.61	13.28	13.11	10.26	14.96	9.21	35.57	26.75	16.59	13.94	9.61	14.59			
平均	0.25	0.47	0.42	0.34	0.48	0.31	1.15	0.86	0.55	0.43	0.32	0.47			
最低	0.10	0.43	0.17	0.25	0.30	0.18	0.50	0.53	0.41	0.35	0.28	0.29			

三登昭和四年水位年表 (單位米)

月 日	三登												河川名	大同江	
	一月	二月	三月	四月	五月	六月	七月	八月	九月	十月	十一月	十二月			
1	0.54	0.58	0.55	0.55	0.60	0.56	1.80	1.20	0.53	0.52	0.52	0.51	位	平安南道	
2	0.54	0.58	0.55	0.55	0.60	0.56	1.70	1.10	0.54	0.52	0.52	0.51		江東郡	
3	0.54	0.58	0.55	0.55	0.59	0.55	1.70	1.10	0.54	0.52	0.52	0.51		三登面	
4	0.54	0.58	0.55	0.55	0.58	0.55	1.65	1.00	0.54	0.52	0.52	0.50		置	鳳儀里
5	0.54	0.58	0.55	0.55	0.58	0.55	1.60	0.90	0.54	0.52	0.52	0.50		最低水位	月 日 9-27
6	0.54	0.58	0.55	0.55	0.57	0.55	1.55	0.85	0.54	0.52	0.52	0.50		0.50	
7	0.54	0.58	0.55	0.55	0.57	0.55	1.50	0.85	0.54	0.54	0.52	0.50	濁水位	0.50	
8	0.54	0.58	0.55	0.55	0.57	0.55	1.30	2.30	0.54	0.54	0.52	0.50	低水位	0.52	
9	0.54	0.58	0.55	0.55	0.58	0.55	1.20	1.90	0.52	0.53	0.52	0.50	平水位	0.55	
10	0.54	0.58	0.55	0.56	0.59	0.54	1.00	1.80	0.52	0.53	0.52	0.50	平均水位	0.73	
11	0.54	0.58	0.55	0.56	0.59	0.54	0.95	1.70	0.51	0.53	0.52	0.50		月 日 7-15	
12	0.54	0.58	0.55	0.55	0.59	0.54	0.95	1.70	0.51	0.53	0.52	0.51	最高水位	4.60	
13	0.54	0.58	0.55	0.55	0.59	0.53	1.50	1.70	0.51	0.53	0.52	0.51	月 日 7-15	4.60	
14	0.54	0.58	0.55	0.55	0.59	0.53	3.60	1.80	0.50	0.53	0.52	0.87	月 日 7-15	4.60	
15	0.58	0.58	0.55	0.55	0.58	0.53	4.40	1.70	0.50	0.53	0.52	1.00	月 日 7-25	4.45	
16	0.61	0.58	0.55	0.55	0.58	0.53	2.80	1.60	0.50	0.53	0.52	1.30	月 日 8-8	2.30	
17	0.61	0.58	0.55	0.55	0.58	0.53	2.20	1.30	0.50	0.53	0.52	1.30	備	考	
18	0.59	0.56	0.55	0.55	0.58	0.53	1.80	1.00	0.50	0.53	0.52	1.30			
19	0.59	0.56	0.56	0.55	0.58	0.53	1.50	0.90	0.50	0.53	0.52	1.20			
20	0.59	0.56	0.56	0.55	0.58	0.53	1.20	0.80	0.50	0.53	0.52	1.20			
21	0.59	0.56	0.56	0.55	0.58	0.52	1.20	0.70	0.50	0.53	0.52	1.20			
22	0.58	0.56	0.56	0.56	0.57	0.52	1.10	0.60	0.50	0.53	0.52	0.90			
23	0.58	0.56	0.56	0.56	0.57	0.52	1.10	0.60	0.50	0.53	0.52	0.80			
24	0.58	0.56	0.56	0.56	0.57	0.51	1.95	0.60	0.50	0.53	0.52	0.80			
25	0.58	0.56	0.55	0.57	0.57	0.50	3.70	0.55	0.50	0.53	0.52	0.70			
26	0.58	0.56	0.55	0.58	0.56	0.50	2.95	0.55	0.50	0.52	0.51	0.70			
27	0.58	0.56	0.55	0.59	0.56	0.50	1.90	0.55	0.50	0.52	0.51	0.65			
28	0.58	0.56	0.55	0.60	0.56	0.60	1.80	0.55	0.51	0.52	0.51	0.65			
29	0.58	—	0.55	0.61	0.56	1.90	1.70	0.53	0.53	0.52	0.51	0.63			
30	0.58	—	0.55	0.60	0.56	1.80	1.60	0.53	0.53	0.52	0.51	0.62			
31	0.58	—	0.55	—	0.56	—	1.30	0.53	—	0.52	—	0.60			
合計	17.52	16.02	17.11	16.80	17.89	18.70	56.20	33.49	15.45	16.33	15.55	22.37			
平均	0.57	0.57	0.55	0.56	0.58	0.62	1.81	1.08	0.51	0.53	0.52	0.74			
最低	0.54	0.56	0.55	0.55	0.56	0.50	0.95	0.53	0.50	0.52	0.51	0.50			

沙灘洞昭和四年水位年表 (單位米)

月日	一月	二月	三月	四月	五月	六月	七月	八月	九月	十月	十一月	十二月	河川名	大同江
1	1.36	0.76	0.79	0.79	1.76	0.87	1.92	1.72	1.99	1.73	1.13	1.54	位	黃海道
2	1.35	0.76	0.71	0.84	1.76	0.84	1.77	1.71	1.98	1.73	1.08	1.58		載寧郡
3	1.35	0.76	0.71	1.20	1.78	0.82	1.76	1.70	1.96	1.73	1.05	1.60		銀山面
4	1.35	0.76	0.72	1.20	1.75	0.81	1.68	1.70	1.94	1.73	1.05	1.60		西倉里
5	1.35	0.76	0.72	1.21	1.75	0.78	1.67	1.87	1.93	1.71	1.05	1.60		置
6	1.35	0.76	0.72	1.20	1.48	0.78	1.74	1.84	1.90	1.70	1.05	1.68	最低水位	月 3-3 0.71
7	1.35	0.76	0.73	1.20	1.72	0.77	1.75	1.82	1.90	1.74	1.03	1.71	湧水位	0.73
8	0.81	0.76	0.73	0.92	1.54	0.77	1.78	2.29	1.89	1.74	1.00	1.71	低水位	0.76
9	0.81	0.76	0.73	0.91	1.50	0.76	1.76	2.06	1.88	1.80	1.00	1.70	平水位	1.05
10	0.79	0.76	0.73	0.91	1.79	0.76	1.78	1.94	1.87	1.80	1.00	1.70	平均水位	1.34
11	0.79	0.76	0.74	0.90	1.74	0.76	1.75	1.85	1.87	1.79	1.00	1.70	最高水位	月 7-15 3.89
12	0.79	0.76	0.74	0.90	1.80	0.75	1.70	1.83	1.87	1.79	1.00	1.72		月 7-15 3.89
13	0.76	0.76	0.74	0.90	1.80	0.80	1.89	1.74	1.86	1.79	0.98	1.72	月 7-15 洪水水位	3.89
14	0.76	0.76	0.74	0.90	1.76	0.82	2.78	1.70	1.84	1.79	0.98	1.74	備	考
15	0.76	0.76	0.75	0.92	1.78	0.82	3.49	1.69	1.84	1.79	0.98	1.87		
16	0.76	0.76	0.75	0.91	1.77	0.85	2.35	1.69	1.76	1.76	1.05	1.88		
17	0.76	0.76	0.73	0.90	1.75	0.86	2.24	1.98	1.75	1.70	1.26	1.90		
18	0.76	0.76	0.73	0.89	1.75	0.89	2.10	1.99	1.75	1.43	1.26	1.89		
19	0.76	0.76	0.76	0.87	1.72	1.00	2.00	1.86	1.75	1.29	1.29	1.88		
20	0.76	0.76	0.76	0.85	1.72	1.04	1.98	1.86	1.75	1.20	1.28	1.92		
21	0.76	0.76	0.77	0.85	1.70	0.87	1.96	1.94	1.74	1.10	1.28	1.90		
22	0.76	0.79	0.79	0.83	1.70	0.74	1.95	1.90	1.73	1.10	1.28	1.89		
23	0.76	0.79	0.79	0.81	1.68	0.74	1.93	1.86	1.73	1.10	1.20	1.89		
24	0.76	0.79	0.78	0.81	1.67	0.73	1.96	1.88	1.73	1.06	1.19	1.89		
25	0.76	0.79	0.77	0.82	1.64	0.73	2.04	1.97	1.73	1.05	1.13	1.89		
26	0.76	0.79	0.78	1.35	1.42	0.73	1.98	1.92	1.73	1.04	1.10	1.89		
27	0.76	0.79	0.78	1.94	1.28	0.73	2.16	1.95	1.73	1.04	1.06	1.89		
28	0.76	0.79	0.79	1.93	1.16	1.24	1.99	1.93	1.73	1.02	1.06	1.89		
29	0.76	—	0.79	1.87	0.99	2.16	1.89	1.90	1.73	1.02	1.38	1.88		
30	0.76	—	0.79	1.79	0.96	2.05	1.84	1.89	1.73	1.14	1.39	1.87		
31	0.76	—	0.79	—	0.92	—	1.76	2.16	—	1.14	—	1.87		
合計	27.89	21.49	23.35	32.92	49.54	27.27	61.35	58.14	54.59	45.55	33.59	55.39		
平均	0.90	0.77	0.75	1.10	1.60	0.91	1.98	1.88	1.82	1.47	1.12	1.79		
最低	0.76	0.76	0.71	0.79	0.92	0.73	1.67	1.69	1.73	1.02	0.98	1.54		

內笠洞昭和四年水位年表 (單位米)

月日	一月	二月	三月	四月	五月	六月	七月	八月	九月	十月	十一月	十二月	河川名	大同江	
1	0.32	0.30	0.24	0.24	0.50	0.29	0.66	1.50	1.10	0.40	0.32	0.27	位	黃海道	
2	0.32	0.30	0.24	0.24	0.47	0.28	0.58	1.00	1.10	0.40	0.32	0.28		鳳山郡	
3	0.33	0.30	0.24	0.24	0.47	0.29	0.53	0.83	1.00	0.38	0.30	0.30		土城面	
4	0.33	0.29	0.25	0.24	0.43	0.29	0.53	0.80	1.00	0.38	0.30	0.35		置	佳村里
5	0.33	0.29	0.25	0.23	0.43	0.28	0.53	1.00	0.85	0.37	0.30	0.32		最低水位	月 4-23 0.17
6	0.40	0.29	0.25	0.23	0.40	0.28	0.54	0.86	0.78	0.37	0.30	0.30	湧水位	0.20	
7	0.38	0.29	0.24	0.23	0.40	0.27	0.62	0.87	0.75	0.37	0.28	0.32	低水位	0.25	
8	0.37	0.28	0.24	0.23	0.40	0.27	1.10	1.15	0.75	0.40	0.28	0.30	平水位	0.34	
9	0.37	0.28	0.24	0.23	0.40	0.27	1.00	1.05	0.74	0.40	0.27	0.30	平均水位	0.45	
10	0.34	0.27	0.25	0.23	0.40	0.27	0.76	1.00	0.55	0.40	0.27	0.30	最高水位	月 7-15 3.60	
11	0.34	0.25	0.25	0.23	0.40	0.27	0.65	0.84	0.55	0.39	0.27	0.28		月 7-15 洪水水位	3.60
12	0.32	0.27	0.25	0.22	0.40	0.27	0.64	0.76	0.52	0.39	0.28	0.30	備	考	
13	0.32	0.27	0.24	0.22	0.40	0.27	1.10	0.70	0.52	0.38	0.28	0.37			
14	0.32	0.28	0.24	0.22	0.40	0.26	2.00	0.64	0.50	0.38	0.28	0.50			
15	0.35	0.28	0.24	0.22	0.42	0.25	2.90	0.64	0.50	0.38	0.28	0.50			
16	0.33	0.27	0.24	0.20	0.42	0.25	1.80	0.60	0.50	0.38	0.28	0.80			
17	0.34	0.25	0.24	0.20	0.42	0.25	1.40	0.80	0.48	0.38	0.29	1.00			
18	0.32	0.26	0.24	0.20	0.40	0.24	1.00	0.82	0.48	0.38	0.29	0.90			
19	0.30	0.25	0.25	0.18	0.40	0.24	0.90	0.70	0.48	0.37	0.29	0.80			
20	0.30	0.25	0.25	0.18	0.40	0.24	0.83	0.66	0.47	0.37	0.30	0.70			
21	0.30	0.25	0.25	0.18	0.40	0.23	0.70	0.66	0.47	0.37	0.28	0.60			
22	0.30	0.25	0.24	0.18	0.38	0.22	0.65	0.62	0.47	0.35	0.28	0.65			
23	0.30	0.25	0.24	0.17	0.38	0.22	0.68	0.60	0.45	0.35	0.27	0.60			
24	0.30	0.24	0.25	0.30	0.38	0.20	0.74	0.60	0.45	0.34	0.28	0.60			
25	0.30	0.25	0.25	0.30	0.38	0.20	1.50	0.60	0.45	0.34	0.28	0.55			
26	0.30	0.24	0.24	0.40	0.37	0.20	1.40	0.52	0.43	0.34	0.27	0.50			
27	0.30	0.24	0.25	0.43	0.35	0.21	1.70	0.60	0.42	0.34	0.27	0.47			
28	0.30	0.24	0.25	0.52	0.35	0.55	1.25	0.56	0.40	0.34	0.27	0.50			
29	0.30	—	0.24	0.52	0.34	1.00	1.10	0.56	0.40	0.33	0.27	0.50			
30	0.30	—	0.24	0.50	0.34	0.95	0.95	0.56	0.40	0.33	0.27	0.55			
31	0.30	—	0.24	—	0.30	—	0.82	1.60	—	0.33	—	0.50			
合計	10.03	7.48	7.57	7.91	12.33	9.91	31.56	24.70	17.96	11.43	8.52	15.21			
平均	0.32	0.27	0.24	0.26	0.40	0.31	1.02	0.80	0.60	0.37	0.28	0.49			
最低	0.30	0.24	0.24	0.17	0.30	0.20	0.53	0.52	0.40	0.33	0.27	0.27			

石海昭和四

石海

月 日	一 月		二 月		三 月		四 月		五 月		六 月		七 月	
	高	低	高	低	高	低	高	低	高	低	高	低	高	低
1	—	—	—	—	—	—	—	—	—	—	5.40	...	5.66	1.48
2	—	—	—	—	—	—	—	—	—	—	5.63	...	5.58	1.26
3	—	—	—	—	—	—	—	—	—	—	5.81	...	5.47	1.10
4	—	—	—	—	—	—	—	—	—	—	5.95	...	6.00	1.08
5	—	—	—	—	—	—	—	—	—	—	6.18	...	6.48	0.95
6	—	—	—	—	—	—	—	—	—	—	6.31	...	6.75	0.88
7	—	—	—	—	—	—	—	—	—	—	6.54	...	7.05	0.71
8	—	—	—	—	—	—	—	—	—	—	6.88	...	7.11	0.63
9	—	—	—	—	—	—	—	—	—	—	6.95	...	7.10	0.70
10	—	—	—	—	—	—	—	—	—	—	6.96	...	6.96	0.84
11	—	—	—	—	—	—	—	—	—	—	6.89	...	6.81	0.95
12	—	—	—	—	—	—	—	—	—	—	6.68	...	6.45	1.05
13	—	—	—	—	—	—	—	—	—	—	6.35	...	6.13	...
14	—	—	—	—	—	—	—	—	—	—	6.00	...	5.80	...
15	—	—	—	—	—	—	—	—	—	—	5.85	...	5.40	...
16	—	—	—	—	—	—	—	—	—	—	5.60	...	5.51	...
17	—	—	—	—	—	—	—	—	—	—	5.40	...	5.66	...
18	—	—	—	—	—	—	—	—	—	—	5.59	...	5.85	1.50
19	—	—	—	—	—	—	—	—	—	—	5.85	...	6.10	1.48
20	—	—	—	—	—	—	—	—	—	—	6.15	1.13	6.30	1.43
21	—	—	—	—	—	—	—	—	—	—	6.20	1.09	6.50	1.38
22	—	—	—	—	—	—	—	—	—	—	6.27	1.00	6.64	1.30
23	—	—	—	—	—	—	—	—	—	—	6.34	0.95	6.75	1.21
24	—	—	—	—	—	—	—	—	—	—	6.40	0.96	6.80	1.15
25	—	—	—	—	—	—	—	—	—	—	6.31	1.03	6.71	1.20
26	—	—	—	—	—	—	—	—	—	—	6.20	1.28	6.70	1.25
27	—	—	—	—	—	—	—	—	—	—	6.08	1.34	6.52	1.42
28	—	—	—	—	—	—	—	—	—	—	5.95	1.45	6.35	1.48
29	—	—	—	—	—	—	—	—	—	—	5.85	1.46	6.10	1.37
30	—	—	—	—	—	—	—	—	—	—	5.66	1.48	5.75	1.25
31	—	—	—	—	—	—	—	—	—	—	—	—	5.60	1.13
合計	—	—	—	—	—	—	—	—	—	—	184.23	13.17	134.59	30.18
平均	—	—	—	—	—	—	—	—	—	—	6.14	1.20	6.28	1.16
最	—	—	—	—	—	—	—	—	—	—	6.96	0.95	7.11	0.63

年水位年表 (單位米)

石海

八 月	九 月		十 月		十 一 月		十 二 月		河川名	大同江
	高	低	高	低	高	低	高	低		
6.62	1.01	6.51	1.00	—	—	—	—	—	位	黃海道
6.64	0.92	6.52	0.77	—	—	—	—	—		鳳山郡
6.66	0.80	6.79	0.75	—	—	—	—	—		萬泉面
7.00	0.82	6.70	0.66	—	—	—	—	—		海棠里
7.20	0.83	6.68	0.55	—	—	—	—	—	設低水位	月 日
7.32	0.84	6.60	0.43	—	—	—	—	—		—
7.30	0.76	6.56	0.46	—	—	—	—	—	平均	低
7.06	0.69	6.29	0.73	—	—	—	—	—		高
6.73	0.66	6.05	0.91	—	—	—	—	—	小平潮時均	低
6.40	0.63	5.95	1.10	—	—	—	—	—		高
6.00	0.60	5.73	1.22	—	—	—	—	—	大平潮時均	低
5.60	0.56	5.61	1.25	—	—	—	—	—		高
5.57	0.51	5.43	1.37	—	—	—	—	—	最高水位	月 日
5.43	0.47	5.54	1.35	—	—	—	—	—		8—6
5.42	0.58	5.67	1.04	—	—	—	—	—	7.32	
6.00	0.79	5.78	0.91	—	—	—	—	—	備 考	
6.20	1.00	5.89	0.78	—	—	—	—	—		
6.38	1.20	6.00	0.65	—	—	—	—	—		
6.42	1.10	6.20	0.62	—	—	—	—	—		
6.46	0.92	6.30	0.60	—	—	—	—	—		
6.50	0.83	6.47	0.58	—	—	—	—	—		
6.54	0.71	6.58	0.52	—	—	—	—	—		
6.56	0.60	6.70	0.50	—	—	—	—	—		
6.45	0.81	6.65	0.47	—	—	—	—	—		
6.28	0.95	6.58	0.49	—	—	—	—	—		
6.11	1.17	6.50	0.55	—	—	—	—	—		
5.94	1.36	6.43	0.61	—	—	—	—	—		
5.77	1.45	6.31	0.70	—	—	—	—	—		
5.60	1.33	6.32	0.83	—	—	—	—	—		
5.51	1.27	6.43	0.91	—	—	—	—	—		
6.25	1.20	—	—	—	—	—	—	—		
135.92	27.37	187.77	23.91	—	—	—	—	—		
6.32	0.83	6.26	0.78	—	—	—	—	—		
7.32	0.47	6.79	0.43	—	—	—	—	—		

鷗城里昭和四

月 日	一 月		二 月		三 月		四 月		五 月		六 月		七 月	
	高	低	高	低	高	低	高	低	高	低	高	低	高	低
1	1.05	0.94	1.10	1.01	1.49	0.99	1.48	0.75	1.71	1.10	1.08	0.78	1.80	1.78
2	1.06	0.97	1.01	0.99	1.23	0.95	1.05	0.72	1.31	0.92	1.12	0.78	1.75	1.70
3	0.99	0.98	0.96	0.94	1.09	0.93	0.75	0.69	1.20	0.78	1.29	0.76	1.86	0.97
4	—	0.97	0.93	0.90	0.97	0.88	0.73	0.66	1.08	0.80	1.52	0.87	2.08	0.95
5	—	0.98	—	0.88	0.94	0.83	0.97	0.67	1.60	0.78	1.93	0.92	2.37	0.97
6	0.99	0.97	—	0.88	0.86	0.71	1.08	0.68	2.00	0.87	2.36	1.00	2.56	0.99
7	0.98	—	0.91	0.88	—	0.60	1.00	0.68	1.95	0.92	2.79	1.06	3.27	2.01
8	0.99	—	0.92	0.89	0.85	0.62	1.60	0.71	2.24	1.05	3.06	1.07	3.91	2.80
9	1.04	0.98	0.92	—	0.89	0.64	2.14	0.73	2.89	1.02	3.08	1.11	3.37	2.52
10	1.06	0.99	0.93	0.90	1.13	0.67	2.51	0.75	3.01	1.17	3.02	1.08	3.34	1.42
11	1.10	1.03	0.93	0.91	1.36	0.68	2.82	0.75	3.08	1.17	2.87	1.06	3.32	1.01
12	1.15	1.07	0.95	0.92	1.70	0.68	2.88	0.77	3.08	1.18	2.75	1.01	3.20	2.06
13	1.29	1.07	0.95	0.92	1.89	0.70	2.98	0.79	2.91	1.16	2.38	0.94	3.38	1.17
14	1.28	1.06	0.98	0.93	1.95	0.76	2.66	0.78	2.64	1.15	1.56	0.91	6.67	6.00
15	1.17	1.04	0.99	0.94	2.65	0.81	2.35	0.74	2.26	1.03	1.41	0.88	6.30	6.17
16	1.10	1.01	0.94	0.92	2.36	0.80	2.08	0.70	1.78	1.00	1.32	0.87	2.97	2.91
17	1.07	0.96	0.92	0.90	2.08	0.78	1.25	0.68	1.67	0.99	1.31	0.88	2.18	2.03
18	—	0.95	0.91	0.89	1.87	0.72	1.10	0.64	1.56	0.97	1.52	0.89	2.20	1.85
19	—	0.95	0.87	0.86	1.02	0.66	1.18	0.61	1.68	0.97	1.75	0.89	2.45	1.62
20	—	0.95	0.87	0.84	0.96	0.62	0.99	0.63	1.73	0.98	2.15	0.90	2.81	1.36
21	1.01	0.97	0.87	0.84	1.47	0.64	1.19	0.65	1.96	0.99	2.29	0.92	2.88	1.30
22	1.03	—	0.89	0.85	1.05	0.66	1.95	0.65	2.34	0.99	2.38	0.95	3.02	1.24
23	1.07	—	0.92	0.86	1.42	0.69	2.44	0.67	2.54	1.03	2.46	0.96	3.07	1.32
24	1.15	0.99	—	0.90	1.91	0.70	2.61	1.32	2.65	1.07	2.57	0.97	3.09	1.56
25	1.21	1.02	1.10	0.92	2.19	0.72	2.78	1.30	2.68	1.07	2.44	0.94	4.23	3.77
26	1.26	1.05	2.24	1.00	2.35	0.75	3.01	2.45	2.66	0.97	2.38	0.91	3.23	2.00
27	1.27	1.05	1.50	1.04	2.62	0.79	2.91	1.87	2.61	0.90	2.21	0.89	2.92	1.22
28	1.28	1.07	1.77	1.10	2.52	0.84	2.63	1.46	2.21	0.88	2.52	0.94	2.53	1.03
29	1.29	1.09	—	—	2.39	0.83	2.24	1.17	1.93	0.85	3.67	3.50	2.30	0.94
30	1.27	1.07	—	—	2.35	0.80	1.97	1.05	1.65	0.83	2.29	2.28	2.13	0.86
31	1.25	1.06	—	—	1.85	0.78	—	—	1.40	0.81	—	—	1.64	0.84
合計	29.41	27.24	26.28	24.81	49.41	23.23	57.33	28.72	66.01	50.40	65.48	31.92	92.83	58.37
平均	1.13	1.01	1.05	0.92	1.65	0.75	1.91	0.89	2.13	0.98	2.18	1.06	2.99	1.88
最	1.29	0.94	2.24	0.84	2.65	0.60	3.01	0.61	3.08	0.78	3.08	0.76	6.67	0.84

年 水 位 年 表 (單位米)

八 月		九 月		十 月		十 一 月		十 二 月		河川名	禮成江
高	低	高	低	高	低	高	低	高	低	位	黃海道
1.49	0.82	2.10	1.03	1.70	0.26	2.20	0.27	1.52	—	—	金川郡
1.40	0.86	3.17	0.82	2.31	0.26	2.22	0.27	1.57	0.19	—	古東面
2.25	0.88	3.28	0.84	2.54	0.26	1.88	0.25	1.41	0.18	置	鷗城里
3.06	0.96	3.43	0.82	2.83	0.27	1.60	0.24	1.35	0.18	—	—
3.45	0.95	3.36	0.84	2.90	0.29	1.26	0.22	1.27	0.17	最低水位	月 ^日 12-10
3.70	0.96	3.16	0.80	2.46	0.29	1.09	0.20	1.02	0.17	—	0.15
3.93	0.99	3.03	0.80	2.16	0.30	0.94	0.18	0.69	0.16	平均	低 0.81
3.96	1.47	2.65	0.78	1.57	0.30	0.61	0.17	0.33	0.16	—	高 1.78
3.52	2.01	2.13	0.72	1.26	0.27	0.20	0.16	0.25	0.15	小平潮時均	低 0.69
2.88	1.10	1.41	0.56	0.60	0.25	0.19	0.16	0.21	0.15	—	高 0.92
2.58	0.89	0.59	0.46	0.21	0.19	0.50	0.16	0.22	0.16	大平潮時均	低 1.08
1.63	0.81	0.49	0.41	0.31	0.19	0.76	0.17	—	0.15	—	高 2.61
1.16	0.73	0.71	0.40	0.67	0.20	—	0.18	—	0.17	—	—
0.95	0.70	1.04	0.40	1.18	0.20	—	0.18	0.92	—	—	—
0.72	0.68	1.41	0.41	1.15	0.20	1.68	0.18	1.10	—	最高水位	月 ^日 7-15
1.14	0.69	1.77	0.42	1.67	0.20	1.86	0.18	1.65	—	—	—
2.90	2.83	2.20	0.45	1.78	0.22	1.94	—	2.06	0.58	6-29 洪水位	3.76
2.34	1.05	2.40	0.46	2.14	0.23	1.62	—	2.10	0.61	月 ^日 7-8	3.91
2.86	0.92	2.55	0.46	2.58	0.28	1.92	0.20	2.25	0.35	洪水位	—
2.88	0.80	2.64	0.47	2.17	0.28	1.64	0.20	2.03	0.30	月 ^日 7-15	7.13
3.03	0.81	2.70	0.47	2.13	0.27	1.10	0.19	1.87	0.25	月 ^日 7-25	4.23
3.05	0.80	2.60	0.40	2.08	0.24	0.75	0.19	1.59	0.26	洪水位	—
3.05	0.76	2.26	0.34	1.59	0.24	0.48	0.17	1.40	0.25	備 考	—
2.46	0.72	2.05	0.30	1.20	0.21	0.30	0.17	1.00	0.30	—	—
2.17	0.70	1.28	0.24	0.88	0.20	0.25	0.16	0.96	0.35	—	—
2.09	0.70	0.76	0.22	0.34	0.20	0.30	0.16	0.99	0.37	—	—
1.90	1.71	0.88	0.21	0.70	0.20	—	0.18	—	0.37	—	—
1.30	0.65	0.91	0.22	1.11	0.22	—	0.19	—	0.36	—	—
1.05	0.64	1.17	0.24	1.57	0.24	1.35	0.18	—	0.37	—	—
1.40	0.65	1.28	0.24	2.09	0.25	1.48	—	1.11	0.38	—	—
1.84	1.51	—	—	2.18	0.25	—	—	1.22	—	—	—
72.14	30.75	59.81	15.23	50.06	7.46	30.12	5.16	32.09	7.09	—	—
2.33	0.99	1.99	0.51	1.61	0.24	1.16	0.19	1.23	0.27	—	—
3.96	0.64	3.43	0.21	2.90	0.20	2.22	0.16	2.25	0.15	—	—

石山里昭和四

石山里

日	一月		二月		三月		四月		五月		六月		七月	
	高	低	高	低	高	低	高	低	高	低	高	低	高	低
1	3.40	0.58	2.90	0.62	3.73	0.51	2.98	0.50	3.50	0.60	2.83	0.54	3.45	1.35
2	2.85	0.56	2.68	0.60	3.59	0.49	2.70	0.48	3.05	0.62	2.75	0.50	3.36	1.12
3	2.41	0.59	2.31	0.58	3.27	0.53	2.43	0.53	2.72	0.63	3.12	0.53	3.56	0.95
4	1.87	0.57	1.87	0.59	2.98	0.52	2.31	0.49	2.59	0.64	3.35	0.55	3.60	0.90
5	1.90	0.55	2.16	0.57	2.53	0.49	2.39	0.47	2.60	0.58	3.56	0.57	3.76	0.85
6	2.31	0.58	2.05	0.56	2.34	0.50	2.89	0.49	3.17	0.60	3.80	0.56	4.80	0.80
7	2.78	0.60	2.26	0.54	1.85	0.48	3.25	0.54	3.55	0.62	4.53	0.57	5.08	1.10
8	2.83	0.61	2.58	0.52	2.15	0.51	3.87	0.55	4.23	0.65	5.02	0.60	5.36	0.95
9	3.05	0.62	2.97	0.50	2.46	0.49	4.26	0.56	4.78	0.64	5.20	0.63	5.30	0.93
10	3.29	0.61	3.35	0.48	2.75	0.48	4.39	0.54	4.95	0.69	5.26	0.61	5.12	1.05
11	3.60	0.65	3.50	0.45	2.86	0.49	4.50	0.57	5.06	0.75	4.95	0.66	5.06	1.26
12	4.26	0.64	3.86	0.47	3.39	0.52	4.74	0.59	5.12	0.76	4.75	0.64	4.95	1.34
13	3.90	0.63	3.62	0.49	3.85	0.56	5.01	0.58	4.80	0.74	4.20	0.62	4.72	1.46
14	3.62	0.62	3.46	0.51	4.24	0.57	4.53	0.53	4.51	0.75	3.87	0.60	3.68	-
15	3.24	0.63	3.27	0.52	3.90	0.54	4.07	0.56	4.12	0.72	3.65	0.58	4.14	-
16	2.86	0.66	2.91	0.48	3.56	0.56	3.61	0.54	3.75	0.70	3.34	0.58	2.85	-
17	2.58	0.63	2.69	0.47	3.27	0.53	3.25	0.50	3.37	0.68	2.86	0.60	2.65	1.60
18	2.42	0.62	2.31	0.45	2.89	0.52	2.92	0.51	3.18	0.65	3.05	0.61	2.82	1.34
19	2.37	0.64	1.97	0.46	2.66	0.48	2.84	0.53	3.23	0.62	3.25	0.63	3.40	1.25
20	2.17	0.63	2.45	0.48	2.79	0.45	3.05	0.58	3.50	0.56	3.50	0.64	3.89	0.96
21	1.98	0.60	2.78	0.47	3.08	0.49	3.68	0.60	3.76	0.58	3.79	0.62	4.32	0.85
22	2.39	0.58	3.05	0.49	3.51	0.48	4.19	0.54	4.05	0.62	4.23	0.65	4.46	0.81
23	2.87	0.59	3.40	0.45	3.84	0.51	4.21	0.56	4.30	0.63	4.35	0.66	4.60	0.89
24	3.20	0.62	3.69	0.50	4.17	0.52	4.54	0.57	4.47	0.65	4.50	0.67	4.89	0.97
25	3.42	0.63	3.96	0.52	4.35	0.56	4.68	0.56	4.55	0.67	4.27	0.64	5.23	1.83
26	3.60	0.60	3.67	0.51	4.61	0.57	4.72	0.54	4.62	0.68	4.25	0.70	4.78	1.62
27	3.74	0.58	3.81	0.53	4.56	0.58	4.60	0.53	4.36	0.65	4.28	0.68	4.48	1.25
28	3.80	0.59	3.97	0.50	4.42	0.59	4.42	0.57	3.85	0.60	4.75	0.75	4.15	0.98
29	3.65	0.61	-	-	4.25	0.56	4.17	0.53	3.45	0.59	4.48	2.10	3.94	0.88
30	3.36	0.64	-	-	3.80	0.54	3.84	0.59	3.21	0.61	3.80	1.50	3.53	0.78
31	3.19	0.63	-	-	3.43	0.52	-	-	2.89	0.57	-	-	3.21	0.76
合計	92.91	18.89	89.50	14.31	106.08	16.14	113.04	16.23	119.29	20.05	119.54	20.79	123.14	30.89
平均	3.00	0.61	2.98	0.51	3.39	0.52	3.77	0.54	3.85	0.65	3.98	0.69	4.17	1.10
最	4.26	0.55	3.97	0.45	4.61	0.45	5.01	0.47	5.12	0.56	5.26	0.50	5.36	0.76

年水位年表 (單位米)

石山里

日	八月		九月		十月		十一月		十二月		河川名	鹽成江
	高	低	高	低	高	低	高	低	高	低		
1	2.67	0.77	3.35	0.90	3.87	0.72	3.87	0.50	3.52	0.51	位	黃海道
2	2.75	0.73	4.51	0.78	4.25	0.73	4.14	0.49	3.53	0.52		延白郡
3	3.45	0.71	4.76	0.77	4.35	0.72	3.97	0.51	2.96	0.51	置	雲山面
4	4.66	0.74	5.18	0.78	4.40	0.73	3.81	0.48	2.87	0.50		石山里
5	5.03	0.73	5.20	0.79	4.36	0.70	3.54	0.45	2.90	0.51	最低水位	月 10-14 0.40
6	5.25	0.80	4.81	0.83	4.05	0.72	3.20	0.47	2.64	0.48		平均
7	5.47	1.20	4.62	0.85	3.73	0.69	3.05	0.46	2.47	0.47	高 3.51	
8	5.26	1.17	4.17	0.81	3.35	0.65	2.87	0.43	2.42	0.48	小平潮時均	低 0.63
9	5.02	1.15	3.72	0.79	2.90	0.62	2.65	0.45	2.29	0.46		高 2.41
10	4.73	1.02	3.50	0.80	2.42	0.62	2.56	0.47	2.17	0.45	大平潮時均	低 0.69
11	4.45	0.93	3.25	0.78	2.13	0.51	2.39	0.45	2.19	0.43		高 4.53
12	3.60	0.80	2.61	0.77	1.80	0.48	2.53	0.46	2.30	0.44	最高水位	月 7-14 4.62
13	2.98	0.79	2.34	0.76	1.67	0.42	2.78	0.48	2.67	0.45		備考
14	2.75	0.72	2.43	0.75	2.31	0.40	2.58	0.48	2.93	0.48	月 7-14 洪水位	
15	2.59	0.70	2.56	0.74	2.92	0.46	2.86	0.52	3.24	0.49		備考
16	2.77	0.71	2.91	0.75	3.40	0.48	3.12	0.49	3.05	0.51	備考	
17	2.97	0.68	3.47	0.76	3.87	0.50	3.18	0.47	3.39	0.52		備考
18	3.40	0.70	3.83	0.78	4.02	0.52	3.20	0.49	3.58	0.55	備考	
19	3.85	0.71	4.06	0.79	4.24	0.53	3.56	0.46	3.72	0.54		備考
20	4.76	0.75	4.31	0.76	4.05	0.56	3.76	0.50	3.60	0.53	備考	
21	4.98	0.73	4.39	0.70	4.17	0.53	3.35	0.53	3.45	0.48		備考
22	5.23	0.72	4.27	0.73	3.95	0.53	2.63	0.49	3.12	0.47	備考	
23	5.12	0.73	4.12	0.67	3.48	0.54	2.41	0.48	2.90	0.46		備考
24	5.08	0.80	3.70	0.65	3.00	0.56	2.23	0.50	2.62	0.48	備考	
25	4.80	0.81	3.42	0.62	2.62	0.53	2.17	0.51	2.58	0.45		備考
26	4.25	0.82	2.46	0.64	2.13	0.49	2.50	0.52	2.45	0.47	備考	
27	3.72	0.79	2.26	0.65	2.39	0.46	3.16	0.51	2.76	0.48		備考
28	3.35	0.80	2.16	0.63	2.76	0.48	3.96	0.54	3.17	0.49	備考	
29	2.89	0.83	2.21	0.67	3.15	0.47	4.24	0.56	2.53	0.47		備考
30	2.70	0.85	3.05	0.68	3.37	0.43	3.25	0.55	2.65	0.46	備考	
31	2.81	1.03	-	-	3.76	0.46	-	-	2.78	0.47		備考
合計	123.34	25.42	107.79	22.58	102.87	17.24	99.52	14.70	89.45	15.01	備考	
平均	3.98	0.82	3.59	0.75	3.32	0.56	3.12	0.49	2.89	0.48		備考
最	5.47	0.68	5.20	0.62	4.40	0.40	4.24	0.43	3.72	0.43	備考	

玉山里昭和四

玉山里

月 日	一 月		二 月		三 月		四 月		五 月		六 月		七 月	
	高	低	高	低	高	低	高	低	高	低	高	低	高	低
1	0.10	—	0.20	—	1.46	0.20	1.50	0.54	1.10	0.22	1.00	0.50	1.12	0.70
2	0.08	—	0.15	—	0.25	—	0.67	0.62	0.86	0.20	0.62	0.52	1.30	0.62
3	0.10	—	0.14	—	0.30	—	0.62	—	0.40	0.24	0.86	0.52	1.40	0.46
4	0.20	—	0.10	—	0.20	—	0.60	—	0.28	—	1.15	0.50	1.55	0.44
5	0.20	—	0.08	—	0.20	—	0.60	—	0.80	0.32	1.40	0.54	1.46	0.42
6	0.21	—	0.10	—	0.18	—	1.02	0.58	1.62	0.52	1.70	0.52	2.42	0.43
7	0.21	—	0.11	—	0.15	—	1.32	0.57	1.66	0.42	2.40	0.55	2.72	0.45
8	0.20	—	0.12	—	0.72	0.13	1.82	0.60	1.85	0.38	2.70	0.54	2.92	0.40
9	0.19	—	0.10	—	1.10	0.15	1.88	0.68	2.42	0.32	2.76	0.55	3.00	0.42
10	0.30	—	0.09	—	1.52	0.16	2.16	0.72	2.60	0.62	2.80	0.56	2.80	0.45
11	0.40	—	0.08	—	—	0.18	2.25	0.74	2.66	0.64	2.66	0.54	2.63	0.50
12	0.50	—	0.06	—	1.05	0.24	2.38	0.78	2.70	0.55	2.35	0.52	2.54	0.52
13	1.60	—	0.05	—	1.80	0.26	2.56	0.80	2.50	0.50	2.20	0.58	2.32	0.76
14	1.81	—	0.04	—	1.76	0.28	2.22	0.76	2.25	0.55	1.60	0.56	2.38	1.86
15	0.20	—	0.05	—	1.92	0.26	2.20	0.66	1.92	0.52	1.35	0.55	1.70	1.35
16	0.15	—	0.06	—	2.28	0.40	1.70	0.68	1.62	0.68	1.03	0.56	0.50	0.15
17	0.10	—	0.04	—	1.80	0.42	0.92	0.66	1.12	0.62	1.10	0.58	0.65	0.10
18	0.08	—	0.03	—	1.75	0.40	0.72	0.65	0.92	0.60	0.85	0.57	0.80	0.07
19	0.06	—	0.04	—	1.56	0.38	0.66	—	1.20	0.64	0.98	0.60	0.85	0.04
20	0.05	—	0.02	—	0.52	—	1.05	0.65	1.35	0.48	1.25	0.58	2.00	0.09
21	0.04	—	0.95	0.03	0.46	—	1.15	0.66	1.42	0.52	1.94	0.58	2.11	0.05
22	0.04	—	0.40	—	1.15	0.38	1.60	0.68	1.94	0.56	2.00	0.60	2.32	0.04
23	0.06	—	0.90	—	1.40	0.40	2.00	0.66	2.08	0.56	2.10	0.58	2.45	0.06
24	0.26	—	0.80	—	1.96	0.42	2.14	0.72	2.14	0.60	2.08	0.56	2.46	0.08
25	0.76	—	1.25	0.50	2.10	0.49	2.16	0.70	2.25	0.62	1.92	0.56	2.64	0.04
26	0.60	—	0.50	—	1.70	0.52	2.40	0.82	2.16	0.56	2.00	0.54	2.50	0.16
27	0.54	—	1.56	0.30	2.30	0.70	2.12	0.84	2.04	0.50	1.80	0.56	2.13	0.12
28	0.52	—	1.70	0.25	2.32	0.68	2.00	0.76	1.86	0.56	2.22	0.82	1.84	0.10
29	0.40	—	—	—	2.26	0.64	1.70	0.70	1.56	0.52	2.10	0.83	1.54	0.13
30	0.35	—	—	—	1.96	0.62	1.35	0.40	1.34	0.50	1.92	0.80	1.35	0.15
31	0.30	—	—	—	2.00	0.58	—	—	1.15	0.52	—	—	0.72	0.09
合計	10.61	—	9.72	1.08	40.19	8.89	47.47	17.69	51.77	15.04	52.84	17.37	59.12	11.22
平均	0.34	—	0.35	—	1.34	0.39	1.58	0.68	1.67	0.50	1.76	0.58	1.91	0.36
最	1.81	—	1.70	0.03	2.32	0.13	2.56	0.54	2.70	0.20	2.80	0.50	3.00	0.04

年 水 位 年 表 (單位米)

玉山里

八 月	九 月		十 月		十 一 月		十 二 月		河川名	禮成江	
	高	低	高	低	高	低	高	低			
0.45	0.10	1.18	↔ 0.16	1.72	↔ 0.25	2.20	↔ 0.22	2.20	↔ 0.22	位 置	黄海道
0.50	0.12	1.53	↔ 0.07	2.00	↔ 0.28	2.10	0.23	2.00	↔ 0.20		延白郡
0.92	0.15	2.53	↔ 0.14	2.35	↔ 0.26	1.54	0.20	1.22	0.16		銀川面
2.36	0.14	2.71	↔ 0.02	2.48	↔ 0.25	1.42	0.18	0.86	0.14		玉山里
2.65	0.16	2.86	↔ 0.08	2.32	↔ 0.20	1.52	0.12	1.06	0.10	最低水位	月 日 9-17
2.91	↔ 0.13	2.59	↔ 0.09	2.12	↔ 0.15	1.00	0.09	0.68	0.08	↔ 0.35	
3.20	↔ 0.10	2.47	↔ 0.16	1.90	↔ 0.10	0.62	↔ 0.06	0.43	0.06	平均	低 0.20
2.90	↔ 0.02	2.08	↔ 0.17	1.00	↔ 0.15	0.08	—	↔ 0.05	—	高	1.29
2.63	↔ 0.04	1.60	↔ 0.20	0.90	↔ 0.12	↔ 0.05	—	↔ 0.04	—	小平潮時均	低 ...
2.32	↔ 0.06	1.06	↔ 0.22	0.45	↔ 0.04	↔ 0.07	—	↔ 0.06	—	高	0.29
1.84	↔ 0.08	0.46	↔ 0.15	↔ 0.06	—	0.48	↔ 0.07	0.34	↔ 0.08	大平潮時均	低 0.18
1.45	↔ 0.15	0.25	↔ 0.20	↔ 0.05	—	0.90	↔ 0.09	0.92	↔ 0.10	高	2.37
0.73	↔ 0.22	↔ 0.05	—	0.48	↔ 0.15	1.46	↔ 0.12	1.12	0.12	最高水位	月 日 8-7
0.20	↔ 0.28	0.15	↔ 0.30	0.86	↔ 0.10	1.52	↔ 0.16	1.63	0.16	3.20	
0.08	↔ 0.29	0.30	↔ 0.35	1.00	↔ 0.15	1.72	↔ 0.20	2.12	0.20	月 日 ナシ	
0.12	↔ 0.26	0.72	↔ 0.30	1.54	↔ 0.15	2.15	↔ 0.24	2.38	0.24	備 考	
1.05	0.50	1.68	↔ 0.35	1.72	↔ 0.20	2.66	↔ 0.26	2.20	0.22		
1.20	0.08	2.01	↔ 0.25	2.23	↔ 0.25	2.50	↔ 0.21	2.02	0.18		
2.12	↔ 0.10	2.05	↔ 0.30	2.34	↔ 0.30	1.60	↔ 0.19	1.52	0.16		
2.22	↔ 0.06	2.16	↔ 0.25	2.18	↔ 0.22	1.72	↔ 0.20	1.32	↔ 0.14		
2.36	↔ 0.10	2.39	↔ 0.20	1.60	↔ 0.20	1.02	↔ 0.18	1.02	↔ 0.09		
2.40	↔ 0.15	2.18	↔ 0.24	1.20	↔ 0.20	0.56	↔ 0.10	0.93	0.06		
2.56	↔ 0.08	1.70	↔ 0.22	1.00	↔ 0.16	0.40	↔ 0.08	0.41	0.04		
2.30	↔ 0.10	1.60	↔ 0.18	0.80	↔ 0.10	↔ 0.06	—	↔ 0.06	—		
2.11	↔ 0.08	1.23	↔ 0.24	0.56	↔ 0.08	↔ 0.05	—	↔ 0.04	—		
2.00	↔ 0.10	0.61	↔ 0.21	↔ 0.08	—	0.62	↔ 0.10	↔ 0.07	—		
1.70	↔ 0.08	0.27	↔ 0.09	↔ 0.05	—	1.04	↔ 0.12	0.68	↔ 0.10		
1.20	↔ 0.14	↔ 0.08	—	0.84	↔ 0.05	1.58	↔ 0.14	0.90	↔ 0.12		
0.58	↔ 0.18	0.46	↔ 0.12	1.23	↔ 0.15	1.78	↔ 0.18	1.24	0.14		
0.60	↔ 0.22	1.02	↔ 0.19	1.80	↔ 0.18	2.04	↔ 0.20	1.73	0.16		
0.50	0.01	—	—	1.70	↔ 0.20	—	—	1.60	↔ 0.17		
50.16	↔ 1.76	41.72	↔ 5.45	40.08	↔ 4.64	36.00	↔ 2.30	32.85	1.00		
1.62	↔ 0.06	1.39	↔ 0.19	1.29	↔ 0.17	1.20	↔ 0.09	1.06	0.04		
3.20	↔ 0.29	2.86	↔ 0.35	2.48	↔ 0.30	2.66	↔ 0.26	2.38	↔ 0.22		

金川昭和四年水位年表 (單位米)

月日	一月	二月	三月	四月	五月	六月	七月	八月	九月	十月	十一月	十二月	河川名	禮成江
1	0.42	0.39	0.40	0.48	0.90	0.53	1.40	1.10	2.00	0.70	0.54	0.54	位	黃海道
2	0.42	0.35	0.35	0.47	0.81	0.47	1.30	1.30	1.40	0.60	0.54	0.54		金川郡
3	0.42	0.35	0.35	0.47	0.82	0.46	1.15	1.20	1.10	0.68	0.54	0.62		金川面
4	0.42	0.35	0.33	0.47	0.80	0.46	1.10	1.40	1.30	0.64	0.54	0.61		峯城里
5	0.42	0.33	0.40	0.47	0.76	0.46	1.05	1.30	1.20	0.63	0.54	0.61	置	最低水位
6	0.40	0.36	0.45	0.47	0.75	0.46	1.30	1.20	1.15	0.63	0.54	0.60		月 2-21
7	0.40	0.35	0.45	0.46	0.74	0.46	1.20	1.20	1.08	0.63	0.55	0.59		0.28
8	0.40	0.35	0.45	0.46	0.73	0.47	1.20	2.30	1.02	0.66	0.55	0.59		湯水位
9	0.42	0.35	0.45	0.48	0.73	0.45	1.63	2.03	1.00	0.66	0.55	0.56		低水位
10	0.42	0.35	0.45	0.48	0.70	0.45	1.35	1.60	1.00	0.65	0.54	0.56		平水位
11	0.42	0.35	0.45	0.48	0.69	0.45	1.10	1.40	0.97	0.65	0.54	0.55		平均水位
12	0.43	0.35	0.44	0.47	0.68	0.44	1.28	1.30	0.98	0.64	0.54	0.55		月 7-14
13	0.43	0.35	0.44	0.47	0.70	0.44	1.30	1.20	0.98	0.63	0.54	0.57		最高水位
14	0.49	0.35	0.43	0.47	0.70	0.43	7.00	1.10	0.85	0.62	0.54	0.60		8.40
15	0.45	0.35	0.43	0.46	0.70	0.43	7.35	1.05	0.85	0.62	0.54	0.95		月 6-29
16	0.45	0.30	0.43	0.46	0.70	0.43	3.90	1.00	0.78	0.62	0.54	1.54		洪水水位
17	0.45	0.30	0.43	0.46	0.69	0.42	2.70	2.10	0.78	0.64	0.54	1.68		月 7-14
18	0.45	0.28	0.43	0.46	0.69	0.42	2.00	2.10	0.77	0.60	0.55	1.58		洪水水位
19	0.45	0.28	0.49	0.43	0.66	0.40	1.70	1.85	0.80	0.60	0.55	1.35		月 7-25
20	0.45	0.28	0.48	0.43	0.65	0.39	1.50	1.30	0.79	0.58	0.55	1.35	洪水水位	
21	0.47	0.28	0.48	0.44	0.61	0.39	1.30	1.30	0.78	0.58	0.57	1.25	月 8-17	
22	0.47	0.30	0.49	0.43	0.60	0.39	1.20	1.18	0.77	0.57	0.55	1.09	洪水水位	
23	0.40	0.35	0.49	0.43	0.60	0.38	1.10	1.00	0.68	0.56	0.55	1.05	備考	
24	0.35	0.35	0.49	0.47	0.58	0.38	1.10	1.00	0.67	0.56	0.55	1.00		
25	0.35	0.35	0.48	0.70	0.56	0.39	4.60	1.00	0.66	0.56	0.55	0.95		
26	0.40	0.35	0.48	1.20	0.56	0.39	3.20	1.00	0.66	0.55	0.55	0.90		
27	0.40	0.39	0.49	1.10	0.53	0.39	2.30	1.20	0.65	0.55	0.55	0.90		
28	0.40	0.40	0.49	1.05	0.52	0.45	1.50	1.10	0.64	0.54	0.55	0.90		
29	0.40	—	0.49	1.00	0.50	3.50	1.30	1.02	0.95	0.54	0.54	0.86		
30	0.40	—	0.49	0.90	0.50	2.00	1.30	1.00	0.76	0.54	0.54	0.86		
31	0.39	—	0.49	—	0.50	—	1.20	2.70	—	0.54	—	0.83		
合計	13.04	9.52	13.89	17.02	20.66	17.55	62.61	42.53	27.92	18.77	16.98	27.13		
平均	0.42	0.34	0.45	0.57	0.67	0.58	2.02	1.37	0.93	0.61	0.55	0.88		
最低	0.35	0.28	0.33	0.43	0.50	0.38	1.05	1.00	0.64	0.54	0.54	0.54		

旌善昭和四年水位年表 (單位米)

月日	一月	二月	三月	四月	五月	六月	七月	八月	九月	十月	十一月	十二月	河川名	漢江
1	0.95	0.97	0.96	0.94	0.98	0.92	2.60	0.98	1.98	1.14	1.04	1.60	位	江原道
2	0.96	0.97	1.00	0.94	0.98	0.92	3.90	0.96	1.62	1.14	1.04	1.40		旌善郡
3	0.94	0.97	0.98	0.94	0.98	0.90	3.60	0.96	1.42	1.14	0.98	1.60		旌善面
4	0.95	0.93	0.96	0.94	0.96	0.90	2.12	0.96	1.38	1.12	0.98	1.60	置	下洞里
5	0.94	0.93	0.96	0.94	0.94	0.88	1.64	0.94	1.20	1.12	0.98	1.60		
6	0.93	0.93	0.94	0.96	0.94	0.86	1.80	0.92	1.18	1.08	0.98	1.56	最低水位	月 6-20
7	0.93	0.92	0.94	0.96	0.94	0.86	1.40	0.92	1.14	1.08	0.98	1.56		0.80
8	0.94	0.92	0.96	0.98	0.98	0.86	2.02	0.98	1.08	1.08	0.96	1.56		湯水位
9	0.92	0.93	0.98	1.00	0.98	0.84	2.02	0.90	0.98	1.08	0.96	1.54		低水位
10	0.93	0.94	0.96	0.98	0.98	0.84	1.98	0.90	0.98	1.08	0.96	1.54		平水位
11	0.94	0.93	0.96	0.98	0.96	0.84	1.90	0.90	0.98	1.04	0.98	1.54		平均水位
12	0.95	0.93	0.96	0.96	0.96	0.86	1.12	0.90	0.98	1.04	0.98	1.40		月 7-2
13	0.93	0.94	0.94	0.98	0.96	0.88	1.08	0.90	0.96	1.04	0.98	1.40		最高水位
14	0.93	0.95	0.94	0.98	0.96	0.84	1.06	0.88	0.96	0.98	0.98	1.40		4.60
15	0.94	0.94	0.94	0.96	0.96	0.84	1.02	0.86	0.96	0.98	0.98	1.40		月 7-2
16	0.93	0.93	0.92	0.96	0.94	0.84	1.12	0.98	0.96	0.96	0.98	1.58		洪水水位
17	0.93	0.93	0.92	0.96	0.94	0.82	1.08	2.60	0.96	0.96	0.96	1.58		月 8-17
18	0.94	0.92	0.94	0.96	0.94	0.84	0.98	2.80	0.98	0.96	0.96	1.58		洪水水位
19	0.95	0.93	0.94	0.94	0.92	0.82	0.98	1.62	0.98	0.96	0.98	1.56		備考
20	0.94	0.93	2.02	0.98	0.92	0.80	1.08	1.54	0.98	0.98	0.98	1.56		
21	0.93	0.94	1.80	0.98	0.92	0.82	1.08	1.32	0.98	0.98	0.98	1.56		
22	0.93	0.94	1.60	0.98	0.90	0.90	1.04	1.25	0.98	0.98	0.98	1.56		
23	0.94	0.95	1.80	0.96	0.90	0.88	1.02	1.25	0.96	0.98	0.98	1.56		
24	0.94	0.96	3.00	0.96	0.90	1.40	1.02	1.18	0.96	0.96	0.96	1.40		
25	0.94	0.96	2.80	1.02	0.94	1.00	1.02	1.18	0.96	0.96	0.98	1.40		
26	0.93	0.97	1.80	2.00	0.98	1.00	1.02	1.16	0.94	0.96	0.98	1.40		
27	0.94	0.98	1.80	2.02	0.98	0.98	1.00	2.70	0.98	0.96	0.98	1.40		
28	0.94	0.98	0.98	2.00	0.96	1.40	1.00	2.40	1.20	0.96	1.60	1.40		
29	0.95	—	0.98	1.80	0.96	3.60	0.98	2.42	1.20	1.08	1.60	1.40		
30	0.96	—	0.96	1.60	0.96	3.20	0.98	2.42	1.16	1.08	1.60	1.40		
31	0.97	—	0.96	—	0.94	—	0.98	2.36	—	1.06	—	1.40		
合計	29.14	26.42	36.60	33.56	29.46	32.94	45.64	43.04	32.98	31.92	31.26	46.44		
平均	0.94	0.94	1.25	1.12	0.95	1.08	1.47	1.39	1.10	1.03	1.04	1.50		
最低	0.92	0.92	0.92	0.94	0.90	0.80	0.98	0.88	0.94	0.96	0.98	1.40		

寧越昭和四年水位年表 (單位米)

月 日	寧越												河川名	漢江	
	一月	二月	三月	四月	五月	六月	七月	八月	九月	十月	十一月	十二月			
1	0.67	0.67	0.71	0.78	0.83	0.75	1.10	0.78	1.84	1.54	0.98	0.98	位	江原道	
2	0.67	0.67	0.71	0.78	0.83	0.74	2.52	0.78	1.84	1.54	0.98	0.98		寧越郡	
3	0.67	0.67	0.71	0.76	0.83	0.74	2.64	0.78	1.84	1.54	0.98	0.98		寧越面	
4	0.67	0.67	0.71	0.76	0.83	0.74	2.48	0.78	1.84	1.54	0.98	0.98		置	永興里
5	0.67	0.67	0.71	0.76	0.83	0.74	1.89	0.78	1.84	1.54	0.98	0.98			最低水位
6	0.67	0.67	0.71	0.76	0.83	0.74	1.78	0.78	1.84	1.54	0.98	0.98	淵水位	0.67	
7	0.67	0.67	0.71	0.74	0.83	0.74	1.74	0.78	1.83	1.54	0.98	0.98	低水位	0.70	
8	0.67	0.67	0.71	0.74	0.83	0.74	1.74	0.78	1.83	1.54	0.98	0.98	平水位	0.84	
9	0.67	0.67	0.71	0.74	0.83	0.74	1.73	0.78	1.83	1.54	0.98	0.98	平均水位	1.11	
10	0.67	0.67	0.71	0.74	0.82	0.72	1.71	0.78	1.83	1.54	0.98	0.98	最高水位	月 7-2 3.36	
11	0.67	0.67	0.71	0.74	0.82	0.72	1.71	0.78	1.79	1.53	0.98	0.98		月 7-2 洪水水位	3.36
12	0.67	0.67	0.71	0.74	0.82	0.72	1.71	0.78	1.79	1.53	0.98	0.98	月 8-17 洪水水位	3.30	
13	0.67	0.67	0.71	0.74	0.82	0.72	1.67	0.78	1.79	1.53	0.98	0.98	備	考	
14	0.67	0.67	0.71	0.74	0.82	0.72	1.64	0.78	1.76	1.53	0.98	0.98			
15	0.67	0.67	0.71	0.74	0.83	0.72	1.62	0.78	1.76	1.53	0.98	0.98			
16	0.67	0.67	0.71	0.74	0.83	0.72	1.62	0.82	1.74	1.53	0.98	1.80			
17	0.67	0.67	0.73	0.74	0.84	0.72	1.60	1.86	1.74	1.51	0.98	2.60			
18	0.67	0.67	0.73	0.78	0.84	0.72	1.56	1.86	1.74	1.51	0.98	2.60			
19	0.67	0.67	0.73	0.87	0.84	0.72	1.56	1.86	1.72	1.51	0.98	2.58			
20	0.67	0.67	0.74	0.87	0.84	0.72	1.54	1.86	1.72	1.51	0.98	2.58			
21	0.67	0.67	0.76	0.86	0.82	0.72	1.52	1.86	1.72	1.51	0.98	2.57			
22	0.67	0.67	0.76	0.85	0.82	0.72	1.50	1.86	1.72	1.48	0.98	2.57			
23	0.67	0.67	0.78	0.85	0.81	0.70	0.97	1.86	1.70	1.48	0.98	2.57			
24	0.67	0.69	0.78	0.85	0.80	0.70	0.94	1.86	1.70	1.48	0.98	2.57			
25	0.67	0.70	0.78	0.87	0.80	0.70	0.90	1.86	1.68	1.46	0.98	2.48			
26	0.67	0.71	0.78	0.86	0.75	0.70	0.90	1.86	1.68	1.46	0.98	2.48			
27	0.67	0.71	0.78	0.86	0.75	0.70	0.86	1.89	1.64	1.46	0.98	2.48			
28	0.67	0.71	0.78	0.86	0.75	0.85	0.86	1.89	1.63	1.46	0.98	2.48			
29	0.67	—	0.78	0.86	0.75	2.60	0.86	1.86	1.60	1.42	0.98	2.46			
30	0.67	—	0.78	0.86	0.75	1.86	0.84	1.86	1.59	1.42	0.98	2.46			
31	0.67	—	0.78	—	0.75	—	0.84	1.84	—	1.42	—	2.46			
合計	20.77	18.99	22.89	23.84	25.14	24.84	46.55	40.46	52.57	46.68	29.40	54.44			
平均	0.67	0.68	0.74	0.79	0.81	0.80	1.55	1.31	1.75	1.51	0.98	1.76			
最低	0.67	0.67	0.71	0.74	0.75	0.70	0.84	0.78	1.59	1.42	0.98	0.98			

丹陽昭和四年水位年表 (單位米)

月 日	丹陽												河川名	漢江	
	一月	二月	三月	四月	五月	六月	七月	八月	九月	十月	十一月	十二月			
1	0.43	0.29	0.34	0.61	0.93	0.38	2.58	0.48	2.02	0.68	0.38	0.44	位	忠清北道	
2	0.51	0.31	0.35	0.57	0.85	0.37	3.94	0.46	1.53	0.65	0.37	0.44		丹陽郡	
3	0.50	0.29	0.37	0.55	0.80	0.35	4.64	0.45	1.34	0.63	0.36	0.46		丹陽面	
4	0.48	0.26	0.40	0.54	0.76	0.33	3.14	0.44	1.21	0.60	0.36	0.53		置	外中坊里
5	0.45	0.25	0.36	0.52	0.72	0.32	2.70	0.43	1.16	0.58	0.35	0.57			最低水位
6	0.40	0.27	0.30	0.49	0.70	0.29	2.47	0.45	1.04	0.56	0.36	0.60	淵水位	0.21	
7	0.37	0.25	0.30	0.49	0.67	0.29	2.26	0.43	0.96	0.55	0.35	0.58	低水位	0.31	
8	0.35	0.22	0.31	0.48	0.71	0.27	2.17	0.41	0.89	0.59	0.35	0.55	平水位	0.49	
9	0.34	0.20	0.31	0.55	0.69	0.26	2.28	0.40	0.84	0.58	0.34	0.52	平均水位	0.71	
10	0.32	0.22	0.31	0.61	0.67	0.24	1.95	0.40	0.77	0.58	0.34	0.52	最高水位	月 8-18 5.72	
11	0.39	0.23	0.31	0.78	0.65	0.23	1.42	0.38	0.73	0.57	0.33	0.49		月 6-29 洪水水位	5.15
12	0.34	0.20	0.31	0.81	0.62	0.24	1.46	0.37	0.70	0.56	0.33	0.48	月 8-18 洪水水位	5.72	
13	0.35	0.19	0.32	0.80	0.60	0.26	1.44	0.37	0.68	0.54	0.33	0.48	備	考	
14	0.36	0.17	0.32	0.76	0.59	0.24	1.32	0.36	0.66	0.53	0.33	0.52			
15	0.36	0.16	0.30	0.75	0.58	0.24	1.19	0.35	0.64	0.51	0.33	0.71			
16	0.43	0.15	0.30	0.73	0.58	0.25	1.08	0.42	0.63	0.50	0.33	1.39			
17	0.46	0.22	0.29	0.69	0.58	0.24	1.06	1.95	0.61	0.48	0.35	3.20			
18	0.42	0.23	0.28	0.66	0.57	0.23	1.05	5.70	0.60	0.48	0.34	3.00			
19	0.44	0.22	0.49	0.68	0.57	0.22	0.95	3.30	0.71	0.48	0.35	2.59			
20	0.45	0.20	1.09	0.67	0.55	0.22	0.86	2.46	0.68	0.47	0.34	2.25			
21	0.43	0.22	0.91	0.65	0.55	0.21	0.79	2.16	0.64	0.46	0.34	1.95			
22	0.46	0.24	0.69	0.62	0.53	0.21	0.75	2.11	0.61	0.45	0.34	1.44			
23	0.44	0.24	0.60	0.61	0.51	0.20	0.71	1.86	0.59	0.44	0.33	1.21			
24	0.41	0.26	0.58	0.60	0.48	0.25	0.67	1.35	0.56	0.44	0.32	1.11			
25	0.39	0.27	1.00	0.65	0.47	0.38	0.64	1.24	0.55	0.44	0.32	1.06			
26	0.32	0.31	1.02	0.84	0.47	0.31	0.60	1.20	0.60	0.43	0.40	1.02			
27	0.30	0.35	0.90	1.01	0.45	0.34	0.57	1.36	0.68	0.42	0.48	0.97			
28	0.26	0.33	0.77	1.35	0.44	0.39	0.55	2.37	0.66	0.41	0.47	1.00			
29	0.25	—	0.71	1.14	0.43	4.77	0.54	1.95	0.71	0.40	0.48	0.96			
30	0.23	—	0.66	1.02	0.42	3.86	0.52	1.41	0.70	0.39	0.46	0.94			
31	0.21	—	0.63	—	0.40	—	0.50	1.48	—	0.38	—	0.93			
合計	11.85	6.75	15.83	21.23	18.54	16.39	46.80	38.50	24.70	15.78	10.86	32.91			
平均	0.38	0.28	0.51	0.71	0.60	0.55	1.51	1.24	0.82	0.51	0.36	1.06			
最低	0.21	0.15	0.23	0.48	0.40	0.20	0.50	0.35	0.55	0.38	0.33	0.44			

忠州昭和四年水位年表 (單位米)

月日	一月	二月	三月	四月	五月	六月	七月	八月	九月	十月	十一月	十二月	河川名	漢江
1	0.84	0.68	0.74	1.04	1.46	0.80	3.00	0.88	2.02	0.98	0.78	0.84	位	忠清北道
2	0.80	0.68	0.76	1.02	1.30	0.78	2.70	0.86	2.00	0.96	0.76	0.84		忠州郡
3	0.82	0.68	0.78	1.00	1.20	0.76	4.88	0.86	1.86	0.92	0.76	0.86		忠州面
4	0.82	0.66	0.80	0.98	1.18	0.74	3.40	0.84	1.80	0.90	0.76	0.86		漆琴里
5	0.82	0.68	0.84	0.96	1.14	0.72	2.86	0.84	1.58	1.00	0.74	0.86		
6	0.80	0.68	0.80	0.94	1.10	0.72	2.66	0.84	1.50	0.98	0.74	0.84	最低水位	月日 6-24
7	0.78	0.68	0.78	0.94	1.10	0.70	2.66	0.82	1.40	0.98	0.74	0.89		0.60
8	0.76	0.70	0.74	0.92	1.16	0.70	2.54	0.82	1.36	0.98	0.74	0.92	濁水位	0.64
9	0.76	0.74	0.74	0.96	1.14	0.68	2.38	0.80	1.30	0.98	0.74	0.94	低水位	0.74
10	0.76	0.76	0.76	1.04	1.10	0.66	2.36	0.78	1.26	0.96	0.72	0.90	平水位	0.83
11	0.76	0.76	0.76	1.10	1.08	0.65	2.00	0.76	1.20	0.98	0.72	0.88	平均水位	1.08
12	0.76	0.76	0.74	1.22	1.06	0.66	1.74	0.74	1.14	0.96	0.72	0.84	最高水位	月日 8-18
13	0.76	0.74	0.74	1.20	1.04	0.66	1.74	0.74	1.08	0.96	0.72	0.86		5.22
14	0.76	0.74	0.74	1.19	1.04	0.67	1.62	0.74	1.06	0.96	0.72	0.88	月日 6-29 洪水水位	5.00
15	0.78	0.70	0.74	1.18	1.04	0.67	1.52	0.74	1.04	0.94	0.74	1.00		5.22
16	0.82	0.68	0.74	1.18	1.00	0.66	1.46	0.74	1.02	0.92	0.76	1.26	備考	月日 8-18 洪水水位
17	0.82	0.64	0.74	1.16	0.98	0.66	1.40	1.28	1.00	0.92	0.76	2.44		5.22
18	0.82	0.62	0.72	1.12	0.98	0.64	1.36	5.14	1.00	0.90	0.76	2.80		
19	0.82	0.64	0.86	1.10	0.98	0.62	1.30	3.42	0.96	0.88	0.74	2.50		
20	0.80	0.66	0.94	1.08	0.96	0.62	1.26	2.57	1.10	0.86	0.76	2.22		
21	0.78	0.66	1.40	1.06	0.96	0.62	1.20	2.22	1.08	0.84	0.76	2.00		
22	0.76	0.66	1.20	1.04	0.94	0.62	1.16	2.14	1.00	0.86	0.76	1.80		
23	0.74	0.67	1.04	1.02	0.92	0.60	1.12	2.00	0.92	0.84	0.76	1.66		
24	0.68	0.66	1.02	1.04	0.90	0.60	1.08	1.82	0.90	0.84	0.76	1.52		
25	0.68	0.67	1.16	1.06	0.90	0.62	1.04	1.76	0.90	0.84	0.76	1.40		
26	0.67	0.68	1.40	1.10	0.90	0.66	1.00	1.64	0.98	0.84	0.76	1.38		
27	0.66	0.72	1.40	1.44	0.88	0.70	0.98	1.78	1.10	0.82	0.78	1.34		
28	0.66	0.74	1.30	1.76	0.88	0.80	0.94	2.40	1.06	0.80	0.80	1.34		
29	0.67	—	1.16	1.80	0.86	4.90	0.92	2.04	1.02	0.80	0.80	1.32		
30	0.68	—	1.10	1.44	0.84	3.74	0.90	1.90	1.00	0.78	0.82	1.34		
31	0.68	—	1.08	—	0.82	—	0.88	1.96	—	0.78	—	1.62		
合計	23.52	19.34	28.72	34.08	31.84	27.68	56.08	46.87	36.64	27.96	22.64	41.15		
平均	0.76	0.69	0.83	1.14	1.03	0.89	1.81	1.51	1.22	0.90	0.75	1.33		
最低	0.66	0.62	0.72	0.92	0.82	0.60	0.88	0.74	0.90	0.78	0.72	0.84		

牧溪昭和四年水位年表 (單位米)

月日	一月	二月	三月	四月	五月	六月	七月	八月	九月	十月	十一月	十二月	河川名	漢江	
1	0.12	0.08	0.34	0.59	0.84	0.30	1.83	0.43	1.63	0.70	0.34	0.40	位	忠清北道	
2	0.13	0.09	0.36	0.56	0.77	0.29	1.90	0.40	1.49	0.65	0.33	0.38		忠州郡	
3	0.30	0.10	0.38	0.53	0.72	0.27	3.19	0.40	1.30	0.62	0.32	0.39		殷政面	
4	0.32	0.16	0.37	0.51	0.68	0.25	2.45	0.41	1.21	0.60	0.32	0.42		置	牧溪洞
5	0.33	0.27	0.40	0.50	0.64	0.24	2.05	0.40	1.10	0.58	0.31	0.47			
6	0.28	0.28	0.37	0.48	0.62	0.23	1.92	0.39	1.01	0.56	0.31	0.51	最低水位	月日 3-13	
7	0.21	0.22	0.33	0.47	0.60	0.22	1.86	0.38	0.93	0.54	0.31	0.53		0.04	
8	0.27	0.17	0.31	0.46	0.59	0.20	1.58	0.37	0.87	0.56	0.30	0.50	濁水位	0.11	
9	0.29	0.12	0.30	0.50	0.60	0.20	1.47	0.36	0.81	0.58	0.30	0.49	低水位	0.27	
10	0.31	0.06	0.30	0.63	0.60	0.19	1.39	0.34	0.75	0.56	0.29	0.47	平水位	0.44	
11	0.22	0.14	0.29	0.67	0.59	0.19	1.22	0.32	0.70	0.55	0.29	0.45	平均水位	0.59	
12	0.33	0.05	0.29	0.75	0.57	0.19	1.16	0.30	0.67	0.54	0.28	0.44	最高水位	月日 8-18	
13	0.31	0.04	0.29	0.73	0.54	0.18	1.16	0.29	0.63	0.53	0.28	0.42		3.49	
14	0.38	0.07	0.29	0.72	0.53	0.18	1.10	0.28	0.61	0.52	0.28	0.42	月日 6-29 洪水水位	3.47	
15	0.25	0.13	0.29	0.69	0.52	0.17	0.99	0.31	0.59	0.50	0.28	0.46		3.49	
16	0.25	0.16	0.28	0.66	0.52	0.16	0.93	0.39	0.57	0.48	0.27	0.73	月日 8-18 洪水水位	3.49	
17	0.42	0.20	0.28	0.64	0.51	0.15	0.89	0.38	0.57	0.48	0.27	1.79			
18	0.38	0.22	0.27	0.62	0.50	0.14	0.95	3.16	0.54	0.47	0.27	2.24	備考		
19	0.36	0.12	0.31	0.59	0.49	0.13	0.85	2.61	0.66	0.46	0.29	1.96			
20	0.26	0.14	0.47	0.58	0.48	0.12	0.78	1.88	0.74	0.44	0.30	1.62			
21	0.33	0.20	0.78	0.57	0.47	0.11	0.72	1.58	0.72	0.44	0.30	1.48			
22	0.27	0.24	0.75	0.56	0.45	0.10	0.67	1.72	0.67	0.43	0.29	1.35			
23	0.20	0.26	0.67	0.54	0.42	0.11	0.63	1.54	0.63	0.42	0.29	1.18			
24	0.19	0.28	0.56	0.54	0.40	0.13	0.60	1.37	0.60	0.42	0.28	1.09			
25	0.23	0.30	0.88	0.54	0.38	0.12	0.58	1.19	0.56	0.41	0.29	0.98			
26	0.30	0.31	0.75	0.62	0.38	0.15	0.54	1.18	0.58	0.40	0.32	1.00			
27	0.30	0.31	0.74	0.87	0.37	0.23	0.52	1.30	0.68	0.39	0.34	0.96			
28	0.20	0.33	0.73	1.12	0.35	0.34	0.49	1.51	0.77	0.38	0.38	0.92			
29	0.14	—	0.68	1.04	0.34	3.43	0.47	1.49	0.74	0.37	0.39	0.96			
30	0.13	—	0.63	0.93	0.32	2.74	0.46	1.27	0.75	0.36	0.42	0.97			
31	0.12	—	0.60	—	0.31	—	0.44	1.46	—	0.35	—	0.98			
合計	8.19	5.05	14.28	19.21	16.10	11.48	35.78	30.01	24.08	15.28	9.24	26.98			
平均	0.26	0.18	0.46	0.64	0.52	0.38	1.15	0.97	0.80	0.49	0.31	0.87			
最低	0.12	0.04	0.27	0.46	0.31	0.10	0.44	0.28	0.56	0.35	0.27	0.38			

驪州昭和四年水位年表 (單位米)

驪州

月日	一月	二月	三月	四月	五月	六月	七月	八月	九月	十月	十一月	十二月	河川名	漢江
1	1.47	1.30	1.30	1.45	1.80	1.20	3.05	1.70	2.32	1.25	1.27	1.28	位	京畿道
2	1.46	1.30	1.30	1.45	1.80	1.19	3.00	1.65	2.30	1.25	1.27	1.28		驪州郡
3	1.46	1.30	1.30	1.45	1.80	1.17	4.10	1.60	2.27	1.25	1.27	1.28		州內面
4	1.46	1.28	1.30	1.45	1.80	1.16	3.55	1.50	2.26	1.25	1.27	1.28		置
5	1.45	1.27	1.30	1.45	1.80	1.15	3.30	1.49	2.25	1.25	1.27	1.28		弘門里
6	1.45	1.26	1.30	1.45	1.80	1.13	3.10	1.48	2.24	1.25	1.27	1.28	最低水位	月 日 6-25 0.99
7	1.45	1.26	1.30	1.48	1.79	1.12	3.00	1.47	2.23	1.25	1.26	1.28		湍水位
8	1.44	1.26	1.38	1.50	1.79	1.11	3.00	1.45	2.20	1.25	1.26	1.28	低水位	1.25
9	1.44	1.26	1.40	1.53	1.78	1.10	2.91	1.43	2.18	1.25	1.25	1.28	平水位	1.44
10	1.44	1.27	1.45	1.59	1.77	1.08	2.80	1.40	2.13	1.25	1.24	1.28	平均水位	1.62
11	1.44	1.27	1.48	1.65	1.76	1.05	2.61	1.40	2.12	1.25	1.23	1.28	最高水位	月 日 8-18 4.40
12	1.44	1.28	1.49	1.68	1.75	1.04	2.40	1.39	2.20	1.24	1.23	1.28		月 日 6-29 4.30
13	1.44	1.28	1.54	1.70	1.73	1.03	2.33	1.38	2.35	1.24	1.23	1.28	月 日 8-18 4.40	
14	1.44	1.28	1.55	1.67	1.72	1.03	2.28	1.37	2.30	1.24	1.23	1.29	備	考
15	1.44	1.28	1.62	1.63	1.72	1.03	2.20	1.39	2.15	1.24	1.23	1.29	備	考
16	1.44	1.28	1.68	1.62	1.70	1.03	2.15	1.53	2.10	1.24	1.23	1.29	備	考
17	1.44	1.28	1.72	1.60	1.68	1.02	2.10	1.75	2.00	1.24	1.28	2.10	備	考
18	1.44	1.28	1.67	1.58	1.65	1.02	2.04	2.95	1.93	1.24	1.32	2.90	備	考
19	1.43	1.29	1.64	1.57	1.61	1.02	2.02	3.85	1.80	1.24	1.35	2.85	備	考
20	1.42	1.30	1.62	1.56	1.57	1.02	2.00	3.15	1.80	1.24	1.38	2.70	備	考
21	1.41	1.31	1.60	1.54	1.52	1.02	2.00	3.00	1.70	1.24	1.39	2.60	備	考
22	1.40	1.33	1.59	1.53	1.49	1.01	1.99	2.90	1.64	1.24	1.41	2.48	備	考
23	1.38	1.34	1.57	1.55	1.47	1.00	1.99	2.88	1.52	1.24	1.39	2.45	備	考
24	1.36	1.35	1.53	1.72	1.43	1.00	1.99	2.85	1.40	1.24	1.38	2.40	備	考
25	1.35	1.34	1.50	1.70	1.40	0.99	1.88	2.80	1.38	1.29	1.35	2.35	備	考
26	1.34	1.33	1.49	1.65	1.36	1.20	1.87	2.78	1.34	1.34	1.33	2.30	備	考
27	1.33	1.32	1.48	1.75	1.31	1.59	1.87	2.74	1.30	1.32	1.30	2.26	備	考
28	1.33	1.31	1.47	1.95	1.30	1.60	1.85	2.60	1.29	1.30	1.29	2.20	備	考
29	1.32	—	1.45	1.90	1.28	3.40	1.82	2.55	1.27	1.29	1.28	2.10	備	考
30	1.32	—	1.45	1.85	1.26	3.96	1.78	2.47	1.25	1.28	1.28	1.98	備	考
31	1.31	—	1.45	—	1.22	—	1.75	2.40	—	1.27	—	1.95	備	考
合計	43.74	36.21	45.92	48.20	49.86	38.47	74.73	65.30	57.22	38.96	38.74	56.13		
平均	1.41	1.29	1.48	1.61	1.61	1.28	2.41	2.11	1.91	1.26	1.29	1.81		
最低	1.31	1.26	1.30	1.45	1.22	0.99	1.75	1.37	1.25	1.24	1.23	1.28		

高安甲昭和四年水位年表 (單位米)

高安甲

月日	一月	二月	三月	四月	五月	六月	七月	八月	九月	十月	十一月	十二月	河川名	漢江
1	1.11	0.82	1.22	1.42	2.02	1.18	3.44	1.64	3.30	1.62	1.19	1.17	位	京畿道
2	1.00	0.80	1.27	1.37	1.90	1.15	3.27	1.60	3.03	1.69	1.18	1.17		楊州郡
3	1.00	0.85	1.25	1.35	1.82	1.12	3.84	1.60	2.76	1.55	1.16	1.18		尾阜面
4	1.00	0.87	1.21	1.34	1.80	1.09	3.75	1.63	2.56	1.50	1.14	1.24	置	陵內里
5	1.02	0.87	1.20	1.32	1.71	1.06	3.12	1.54	2.44	1.48	1.13	1.26		最低水位
6	1.01	0.88	1.20	1.30	1.70	1.04	3.14	1.52	2.32	1.46	1.12	1.30	湍水位	0.85
7	0.88	0.89	1.18	1.26	1.64	1.02	3.06	1.49	2.20	1.45	1.12	1.30	低水位	1.00
8	0.90	0.90	1.16	1.24	1.62	1.00	3.28	1.55	2.10	1.47	1.12	1.30	平水位	1.34
9	0.95	0.88	1.16	1.30	1.60	0.99	3.00	1.72	2.00	1.48	1.12	1.30	平均水位	1.56
10	0.95	0.88	1.14	1.34	1.58	0.98	2.81	1.96	1.90	1.50	1.12	1.27	最高水位	月 日 8-18 5.90
11	0.95	0.87	1.13	1.50	1.54	0.96	2.77	1.67	1.84	1.50	1.11	1.24		月 日 6-29 4.92
12	0.97	0.87	1.13	1.58	1.56	0.98	3.30	1.64	1.78	1.46	1.10	1.23	月 日 7-15 4.57	
13	0.99	0.86	1.12	1.58	1.58	0.96	2.90	1.57	1.72	1.43	1.10	1.23	月 日 8-18 5.90	
14	1.10	0.87	1.12	1.58	1.56	0.95	2.80	1.48	1.67	1.40	1.10	1.23	備	考
15	1.06	0.90	1.11	1.54	1.54	0.95	4.56	1.42	1.66	1.38	1.09	1.23	備	考
16	1.00	0.92	1.10	1.51	1.56	0.94	4.34	1.41	1.62	1.36	1.12	1.38	備	考
17	1.08	0.95	1.09	1.47	1.58	0.95	3.78	2.04	1.60	1.36	1.10	1.90	備	考
18	1.08	1.00	1.08	1.42	1.58	0.95	3.20	5.48	1.58	1.34	1.13	2.94	備	考
19	1.06	0.94	1.16	1.40	1.56	0.94	2.82	4.70	1.57	1.32	1.12	2.98	備	考
20	1.05	0.98	1.24	1.38	1.53	0.94	2.52	3.62	1.62	1.34	1.12	2.69	備	考
21	1.04	0.98	1.32	1.37	1.48	0.94	2.32	3.06	1.62	1.31	1.14	2.48	備	考
22	0.95	1.02	1.42	1.34	1.45	0.93	2.16	2.90	1.62	1.29	1.14	2.34	備	考
23	0.90	1.25	1.48	1.30	1.40	0.92	2.05	2.70	1.58	1.28	1.13	2.10	備	考
24	0.85	1.26	1.42	1.37	1.36	0.93	1.95	2.52	1.52	1.28	1.12	2.00	備	考
25	0.80	1.27	1.39	1.43	1.33	0.96	1.91	2.35	1.48	1.27	1.12	1.84	備	考
26	0.83	1.28	1.60	1.95	1.30	0.95	2.30	2.24	1.46	1.26	1.13	1.85	備	考
27	0.83	1.20	1.71	2.38	1.28	0.95	2.10	3.14	1.60	1.24	1.13	1.90	備	考
28	0.84	1.20	1.66	2.53	1.26	1.22	1.94	3.38	1.56	1.22	1.14	1.80	備	考
29	0.82	—	1.55	2.35	1.24	4.20	1.85	3.04	1.66	1.22	1.16	1.80	備	考
30	0.83	—	1.50	2.16	1.22	4.62	1.75	2.70	1.64	1.21	1.17	1.80	備	考
31	0.83	—	1.45	—	1.20	—	1.70	2.76	—	1.20	—	1.82	備	考
合計	29.68	27.26	39.77	46.38	47.50	36.77	87.73	72.07	57.01	42.87	33.87	52.27		
平均	0.96	0.97	1.28	1.55	1.53	1.23	2.83	2.32	1.90	1.38	1.13	1.69		
最低	0.80	0.80	1.08	1.24	1.20	0.92	1.70	1.41	1.46	1.20	1.09	1.17		

轟島昭和四年水位年表 (單位米)

轟島

月日	一月	二月	三月	四月	五月	六月	七月	八月	九月	十月	十一月	十二月	河川名	漢江
1	0.45	0.26	0.26	0.42	0.90	0.25	2.38	0.58	1.97	0.51	0.18	0.18	位	京畿道
2	0.40	0.24	0.25	0.40	0.79	0.23	2.17	0.55	1.90	0.49	0.17	0.19		高陽郡
3	0.30	0.22	0.27	0.38	0.71	0.22	2.46	0.54	1.62	0.45	0.16	0.20		轟島面
4	0.31	0.20	0.30	0.37	0.65	0.20	2.67	0.56	1.41	0.42	0.16	0.22		西轟島里
5	0.34	0.20	0.29	0.36	0.61	0.19	2.05	0.52	1.39	0.40	0.15	0.24		西轟島里
6	0.32	0.21	0.29	0.35	0.60	0.17	1.94	0.49	1.19	0.38	0.15	0.26	最低水位	月日 6-23 0.06
7	0.28	0.23	0.28	0.33	0.57	0.16	1.93	0.47	1.08	0.37	0.14	0.28	湍水位	0.09
8	0.28	0.20	0.27	0.32	0.53	0.15	2.08	0.50	0.98	0.37	0.14	0.26	低水位	0.19
9	0.30	0.28	0.27	0.34	0.51	0.13	1.93	0.61	0.90	0.39	0.14	0.25	平水位	0.37
10	0.26	0.24	0.26	0.36	0.49	0.12	1.64	0.88	0.81	0.40	0.14	0.24	平均水位	0.59
11	0.29	0.20	0.28	0.42	0.48	0.12	1.36	0.70	0.75	0.41	0.13	0.24	最高水位	月日 8-18 4.42
12	0.32	0.16	0.25	0.52	0.47	0.12	2.28	0.58	0.68	0.39	0.13	0.22		4.42
13	0.35	0.14	0.26	0.54	0.50	0.11	1.82	0.50	0.63	0.37	0.13	0.22	洪水水位	月日 8-18 4.45
14	0.38	0.23	0.25	0.52	0.48	0.10	1.66	0.45	0.58	0.35	0.13	0.22		4.45
15	0.41	0.19	0.24	0.50	0.47	0.10	3.10	0.41	0.57	0.33	0.12	0.23	備考	ナシ
16	0.49	0.20	0.23	0.47	0.49	0.09	3.11	0.39	0.54	0.32	0.12	0.30	備考	
17	0.42	0.20	0.23	0.44	0.50	0.09	2.68	0.92	0.51	0.30	0.13	0.61		
18	0.39	0.19	0.22	0.42	0.51	0.09	2.12	4.42	0.50	0.28	0.14	1.49		
19	0.42	0.27	0.23	0.40	0.49	0.08	1.68	3.50	0.49	0.28	0.15	1.70		
20	0.44	0.20	0.34	0.39	0.46	0.08	1.39	2.48	0.50	0.28	0.14	1.47		
21	0.42	0.20	0.38	0.38	0.44	0.08	1.20	1.95	0.52	0.27	0.15	1.23		
22	0.40	0.21	0.41	0.37	0.41	0.07	1.05	1.67	0.54	0.26	0.15	1.10		
23	0.42	0.24	0.44	0.35	0.39	0.06	0.96	1.58	0.50	0.26	0.15	0.97		
24	0.32	0.26	0.42	0.37	0.37	0.07	0.88	1.41	0.46	0.25	0.14	0.86		
25	0.25	0.25	0.40	0.40	0.34	0.08	0.83	1.24	0.43	0.24	0.13	0.72		
26	0.30	0.29	0.51	0.57	0.33	0.08	1.02	1.16	0.41	0.23	0.10	0.62		
27	0.29	0.28	0.58	1.02	0.32	0.09	0.99	1.75	0.42	0.22	0.14	0.63		
28	0.29	0.26	0.60	1.42	0.30	2.10	0.85	2.23	0.45	0.21	0.16	0.62		
29	0.31	—	0.54	1.20	0.30	2.32	0.78	1.86	0.50	0.20	0.17	0.62		
30	0.29	—	0.48	1.04	0.28	3.30	0.68	1.56	0.53	0.20	0.18	0.62		
31	0.28	—	0.44	—	0.26	—	0.63	1.54	—	0.19	—	0.64		
合計	10.72	6.25	10.47	15.37	14.95	11.55	52.32	36.00	23.76	10.02	4.32	17.65		
平均	0.35	0.22	0.34	0.51	0.48	0.38	1.69	1.23	0.79	0.32	0.14	0.57		
最低	0.25	0.14	0.22	0.32	0.26	0.06	0.63	0.39	0.41	0.19	0.10	0.18		

人道橋昭和四年水位年表 (單位米)

人道橋

月日	一月	二月	三月	四月	五月	六月	七月	八月	九月	十月	十一月	十二月	河川名	漢江
1	0.32	0.32	0.32	0.75	0.60	0.20	1.85	0.46	1.30	0.31	0.31	0.31	位	京畿道
2	0.32	0.32	0.32	0.75	0.60	0.20	1.85	0.46	1.20	0.31	0.31	0.31		京城府
3	0.32	0.32	0.32	0.70	0.60	0.20	2.24	0.48	1.20	0.31	0.31	0.30		二村洞
4	0.32	0.32	0.32	0.70	0.60	0.20	2.50	0.45	1.20	0.31	0.32	0.30		
5	0.32	0.32	0.36	0.60	0.60	0.20	2.16	1.06	1.10	0.31	0.32	0.30		
6	0.32	0.32	0.40	0.60	0.60	0.20	1.98	0.95	1.00	0.31	0.31	0.30	最低水位	月日 6-27 0.10
7	0.32	0.32	0.45	0.55	0.60	0.21	1.60	1.30	0.98	0.32	0.32	0.30	湍水位	0.14
8	0.32	0.32	0.50	0.55	0.60	0.21	1.56	1.00	0.98	0.32	0.32	0.30	低水位	0.30
9	0.32	0.32	0.58	0.45	0.55	0.21	1.56	0.96	0.98	0.32	0.32	0.30	平水位	0.32
10	0.32	0.32	0.65	0.40	0.55	0.21	1.53	0.94	0.90	0.32	0.32	0.30	平均水位	0.60
11	0.32	0.32	0.70	0.40	0.50	0.21	1.24	0.90	0.90	0.32	0.32	0.30	最高水位	月日 8-18 4.45
12	0.32	0.32	0.80	0.40	0.50	0.18	2.00	0.86	0.86	0.31	0.32	0.30		4.45
13	0.32	0.32	0.80	0.40	0.48	0.18	1.56	0.80	0.85	0.31	0.32	0.30	洪水水位	月日 8-18 4.45
14	0.32	0.32	0.70	0.35	0.45	0.15	1.30	0.76	0.85	0.31	0.32	0.30		4.45
15	0.32	0.32	0.60	0.40	0.40	0.15	2.76	0.70	0.80	0.31	0.32	0.30	備考	
16	0.32	0.32	0.50	0.40	0.40	0.15	2.95	0.65	0.80	0.31	0.32	0.30	備考	
17	0.32	0.32	0.45	0.40	0.40	0.14	2.37	0.93	0.76	0.31	0.32	0.33		
18	0.32	0.32	0.40	0.40	0.38	0.14	2.00	4.45	0.71	0.31	0.32	0.33		
19	0.32	0.32	0.35	0.40	0.34	0.14	1.50	3.38	0.68	0.31	0.32	0.33		
20	0.32	0.32	0.30	0.45	0.30	0.14	1.40	3.25	0.68	0.31	0.32	0.33		
21	0.32	0.32	0.25	0.50	0.26	0.13	0.93	3.00	0.65	0.31	0.32	0.35		
22	0.32	0.32	0.20	0.50	0.26	0.13	0.56	3.20	0.59	0.31	0.32	0.35		
23	0.32	0.32	0.20	0.55	0.26	0.13	0.52	2.90	0.54	0.31	0.32	0.35		
24	0.32	0.32	0.20	0.55	0.26	0.11	0.47	2.90	0.48	0.31	0.32	0.35		
25	0.32	0.32	0.25	0.60	0.26	0.11	0.45	2.50	0.48	0.30	0.32	0.35		
26	0.32	0.32	0.35	0.60	0.26	0.10	0.56	2.10	0.40	0.30	0.31	0.35		
27	0.32	0.32	0.45	0.62	0.26	0.10	0.60	1.10	0.37	0.30	0.31	0.35		
28	0.32	0.32	0.55	0.80	0.26	0.22	0.50	1.87	0.33	0.30	0.31	0.60		
29	0.32	—	0.70	0.60	0.26	2.45	0.46	1.75	0.33	0.30	0.31	0.60		
30	0.32	—	0.75	0.60	0.26	3.00	0.40	1.50	0.31	0.30	0.31	0.60		
31	0.32	—	0.80	—	0.26	—	0.40	1.32	—	0.30	—	0.60		
合計	9.92	8.96	14.52	15.97	12.91	10.10	49.76	48.88	23.21	9.59	9.52	10.99		
平均	0.32	0.32	0.47	0.53	0.42	0.34	1.41	1.58	0.77	0.31	0.32	0.35		
最低	0.32	0.32	0.20	0.35	0.26	0.10	0.40	0.45	0.31	0.30	0.50	0.30		

舊龍山昭和四

舊龍山

月 日	一 月		二 月		三 月		四 月		五 月		六 月		七 月	
	高	低	高	低	高	低	高	低	高	低	高	低	高	低
1	0.80	0.75	1.92	0.53	1.11	0.15	1.84	1.05	1.03	0.18	2.95	2.78
2	0.58	0.91	0.35	1.07	0.09	1.38	0.88	0.90	0.15	3.00	2.72
3	0.85	0.28	0.58	0.25	0.92	0.87	0.67	0.12	3.12	2.82
4	0.70	0.22	0.34	0.22	0.87	0.79	1.18	0.15	3.62	3.00
5	0.35	0.20	0.78	0.19	0.92	0.68	1.64	0.23	3.30	2.38
6	0.44	0.13	0.40	0.18	1.60	0.71	2.13	0.22	3.50	2.27
7	0.87	0.15	0.97	0.21	2.00	0.70	2.48	0.20	3.80	2.38
8	0.58	0.42	0.40	0.18	1.68	0.30	2.33	0.70	2.75	0.20	3.95	2.40
9	0.62	0.50	0.88	0.20	2.00	0.35	2.79	0.60	2.86	0.27	3.88	2.70
10	...	1.24	0.72	0.51	1.30	0.35	2.38	0.40	2.90	0.61	2.88	0.20	3.64	2.00
11	1.36	1.24	0.70	0.60	1.39	0.43	2.61	0.45	3.00	0.62	2.75	0.27	3.40	1.74
12	1.49	1.30	0.78	0.58	1.76	0.06	2.76	0.59	3.00	0.60	2.30	0.30	3.81	3.00
13	1.55	1.38	0.67	0.57	1.95	0.32	2.89	0.61	2.79	0.58	1.95	0.15	3.22	2.40
14	1.77	1.57	1.99	0.12	2.48	0.50	2.50	0.60	1.63	0.45	3.10	2.14
15	1.80	...	0.70	0.64	2.25	0.19	2.35	0.40	2.10	0.53	1.35	0.10	3.81	—
16	0.65	0.51	1.96	0.10	1.84	0.35	1.70	0.52	1.05	0.06	4.03	—
17	0.69	0.41	1.82	0.02	1.25	0.27	1.55	0.52	0.93	0.08	3.55	—
18	0.52	0.42	1.52	↔0.01	1.10	0.20	1.54	0.58	1.21	0.10	2.92	2.45
19	0.30	0.20	0.72	↔0.01	0.50	0.20	1.25	0.70	1.34	0.03	2.70	2.12
20	1.03	0.95	0.42	0.15	0.81	↔0.03	0.81	0.30	1.58	0.53	1.70	0.05	2.80	1.70
21	0.35	0.25	1.17	0.08	1.28	0.37	1.90	0.51	1.78	0.08	2.80	1.43
22	0.75	0.43	0.72	0.12	1.83	0.39	2.12	0.53	1.85	0.07	2.90	1.20
23	1.22	0.80	1.15	0.27	2.16	0.40	2.37	0.44	2.00	0.05	2.94	1.07
24	1.41	1.00	1.70	0.30	2.37	0.50	2.41	0.50	1.83	0.11	2.85	0.98
25	1.71	1.15	1.74	0.30	2.41	0.42	2.52	0.42	1.85	0.05	3.00	0.88
26	...	0.80	1.98	1.25	2.36	0.42	2.56	0.43	2.32	0.45	1.84	0.08	2.95	1.08
27	1.60	1.43	2.13	1.40	2.31	0.52	2.72	1.15	2.22	0.33	1.70	0.03	2.65	1.10
28	1.72	1.40	2.20	0.77	2.30	0.52	2.83	1.55	1.97	0.30	2.39	0.90
29	1.58	1.32	—	—	2.00	0.35	2.34	1.30	1.67	0.25	2.08	0.80
30	1.43	1.12	—	—	2.02	0.27	2.11	1.12	1.49	0.23	1.85	0.90
31	1.15	0.96	—	—	1.53	0.18	—	—	1.31	0.23	—	—	1.48	0.53
合計	16.53	14.71	19.90	19.89	49.79	7.11	52.51	13.84	60.86	17.58	47.58	3.98	95.99	51.88
平均	1.50	1.23	0.95	0.63	1.41	0.23	1.75	0.46	1.96	0.57	1.76	0.15	3.10	1.85
最	1.80	0.80	2.20	0.15	2.36	↔0.03	2.89	0.09	3.00	0.23	2.83	0.03	4.03	0.53

年 水 位 年 表

舊龍山

八 月	九 月		十 月		十 一 月		十 二 月		河川名	漢 江
	高	低	高	低	高	低	高	低		
0.98	0.45	3.02	2.50	2.45	0.58	1.75	0.40	1.40	0.40	京畿道
1.50	0.58	3.45	2.41	2.52	0.59	2.10	0.49	1.38	0.48	京城府
2.31	0.60	3.47	2.01	2.56	0.59	1.65	0.47	1.20	0.48	岩根町
2.76	0.52	3.50	1.76	2.70	0.60	1.69	0.49	1.02	0.44	置
3.00	0.57	3.42	1.61	2.57	0.58	1.53	0.37	1.18	0.43	
3.24	0.55	3.21	1.49	2.32	0.51	1.25	0.40	1.00	0.45	最低水位
3.38	0.58	2.99	1.20	2.13	0.55	0.85	0.32	0.81	0.45	↔ 0.03
3.20	0.65	2.65	1.15	1.59	0.53	0.51	0.30	0.41	0.35	平均
3.05	0.78	2.20	1.03	1.31	0.44	0.90	0.22	0.40	0.32	低
2.80	0.99	1.72	0.92	0.80	0.42	0.63	0.20	0.35	0.28	高
2.37	0.81	1.11	0.80	0.90	0.43	0.30	0.15	0.40	0.28	小平
1.83	0.69	0.76	0.71	0.63	0.40	0.39	0.17	0.62	0.29	湖
1.30	0.58	0.89	0.68	0.57	0.33	0.83	0.15	0.80	0.28	時均
0.82	0.47	0.90	0.60	0.79	0.37	1.19	0.20	1.13	0.32	低
0.50	0.37	1.40	0.62	1.30	0.35	1.38	0.23	1.15	0.39	高
1.12	0.42	1.70	0.54	1.73	0.32	1.55	0.32	1.68	0.52	大平
2.10	0.80	2.15	0.53	1.80	0.45	1.80	0.40	2.00	0.85	湖
5.29	—	2.45	0.57	2.38	0.73	1.32	0.53	2.23	1.61	時均
4.88	4.70	2.38	0.62	2.40	1.00	1.70	0.50	2.60	2.08	低
3.90	3.80	2.50	0.60	2.13	0.60	1.85	0.55	2.12	1.88	高
3.51	2.58	2.58	0.70	2.03	0.55	1.25	0.45	2.12	1.59	大平
3.49	2.15	2.50	0.71	1.90	0.45	0.90	0.43	1.74	1.49	湖
3.50	2.27	2.37	0.63	1.70	0.48	0.65	0.30	1.51	1.12	時均
3.25	1.89	2.08	0.67	1.26	0.41	0.51	0.27	1.15	1.05	低
3.00	1.60	1.67	0.55	0.87	0.38	0.35	0.22	1.10	1.00	高
2.60	1.31	0.81	0.49	0.50	0.40	0.61	0.22	1.22	0.88	月
2.80	2.12	0.81	0.45	0.31	0.30	1.00	0.22	1.03	0.91	3-18
2.90	2.68	0.69	0.50	1.07	0.28	1.18	0.24	1.13	0.80	日
2.35	2.28	1.35	0.57	1.53	0.31	1.31	0.35	1.39	0.80	洪水
2.40	1.80	1.73	0.57	1.80	0.30	1.22	0.39	1.24	0.81	水位
2.38	1.92	—	—	2.03	0.40	—	—	1.30	0.80	月
82.51	41.51	62.46	28.19	50.58	14.63	34.15	9.95	38.86	23.83	3-18
2.66	1.38	2.08	0.94	1.63	0.47	1.14	0.33	1.25	0.77	日
5.29	0.37	3.50	0.45	2.70	0.28	2.10	0.15	2.60	0.28	洪水

備 考

春川昭和四年水位年表 (單位米)

月日	一月	二月	三月	四月	五月	六月	七月	八月	九月	十月	十一月	十二月	河川名	漢江
1	0.66	0.72	0.70	0.82	1.36	0.75	2.20	1.20	2.50	0.97	0.66	0.66	位	江原道
2	0.87	0.68	0.72	0.82	1.27	0.71	2.20	1.22	2.20	0.94	0.66	0.66		春川郡
3	0.77	0.64	0.64	0.82	1.22	0.68	2.32	1.20	2.00	0.92	0.66	0.72		西下面
4	0.74	0.64	0.60	0.78	1.20	0.66	2.06	1.18	1.88	0.90	0.66	0.78		德斗院里
5	0.72	0.64	0.57	0.76	1.22	0.62	1.87	1.14	1.76	0.88	0.66	0.86		
6	0.72	0.60	0.58	0.76	1.18	0.60	2.01	1.10	1.62	0.86	0.66	0.78	最低水位	月 6-27 0.48
7	0.72	0.60	0.62	0.76	1.13	0.57	1.80	1.08	1.52	0.88	0.64	0.70	濁水位	0.53
8	0.78	0.60	0.64	0.78	1.12	0.56	2.50	1.12	1.44	0.90	0.66	0.68	低水位	0.64
9	0.82	0.52	0.66	0.84	1.08	0.55	2.18	1.90	1.34	0.96	0.64	0.66	平水位	0.84
10	0.86	0.58	0.68	1.00	1.06	0.56	1.85	1.54	1.30	0.96	0.64	0.62	平均水位	1.04
11	0.84	0.60	0.68	1.02	1.11	0.56	1.74	1.34	1.26	0.90	0.64	0.68	最高水位	月 8-17 6.70
12	0.84	0.62	0.64	1.00	1.16	0.56	2.08	1.24	1.22	0.88	0.64	0.73		
13	0.86	0.64	0.60	0.97	1.12	0.54	1.88	1.14	1.18	0.86	0.64	0.76	最高水位	月 8-17 6.70
14	0.88	0.54	0.61	0.94	1.12	0.53	2.00	1.07	1.16	0.82	0.64	0.76	月 6-29 洪水水位	3.78
15	0.90	0.52	0.60	0.90	1.16	0.54	4.08	1.00	1.12	0.82	0.64	0.80	月 7-14 洪水水位	4.20
16	0.94	0.50	0.60	0.86	1.16	0.56	3.61	1.00	1.10	0.82	0.64	1.06	月 8-17 洪水水位	6.70
17	0.88	0.78	0.60	0.84	1.20	0.56	3.10	2.85	1.10	0.80	0.64	1.52	備考	
18	0.84	0.58	0.63	0.90	1.16	0.54	2.64	4.96	1.04	0.78	0.66	1.84		
19	0.82	0.52	0.76	0.88	1.12	0.58	2.26	3.04	1.06	0.76	0.66	1.70		
20	0.81	0.56	1.04	0.86	1.08	0.54	2.00	2.50	1.02	0.78	0.66	1.50		
21	0.76	0.58	0.86	0.82	1.02	0.52	1.80	2.30	1.02	0.76	0.66	1.38		
22	0.72	0.56	0.76	0.82	0.98	0.51	1.64	2.00	1.00	0.75	0.68	1.20		
23	0.72	0.63	0.74	0.84	0.96	0.50	1.52	1.80	0.94	0.76	0.68	1.10		
24	0.76	0.64	0.82	0.88	0.92	0.54	1.44	1.66	0.86	0.76	0.68	1.00		
25	0.70	0.62	1.24	1.12	0.88	0.50	1.57	1.56	0.92	0.74	0.62	0.96		
26	0.66	0.62	1.26	1.50	0.88	0.50	2.00	1.50	0.94	0.72	0.67	1.00		
27	0.64	0.62	1.08	2.40	0.86	0.48	1.72	2.10	0.92	0.72	0.68	1.08		
28	0.64	0.70	0.96	1.96	0.84	1.08	1.56	2.50	0.93	0.72	0.66	1.10		
29	0.64	—	0.90	1.67	0.81	3.70	1.42	2.04	1.00	0.70	0.66	1.02		
30	0.62	—	0.88	1.48	0.78	2.82	1.30	1.80	0.96	0.68	0.66	1.02		
31	0.64	—	0.86	—	0.76	—	1.24	2.20	—	0.68	—	1.06		
合計	23.77	17.05	23.53	30.80	32.92	22.92	63.59	54.28	38.31	25.38	19.63	30.99		
平均	0.77	0.61	0.76	1.03	1.06	0.76	2.05	1.75	1.28	0.82	0.65	0.98		
最低	0.62	0.50	0.57	0.76	0.76	0.48	1.24	1.00	0.86	0.68	0.62	0.62		

加平昭和四年水位年表 (單位米)

月日	一月	二月	三月	四月	五月	六月	七月	八月	九月	十月	十一月	十二月	河川名	漢江
1	0.42	0.32	0.38	1.12	2.13	0.98	2.45	1.25	2.06	1.42	0.49	0.44	位	京畿道
2	0.42	0.32	0.39	1.10	2.01	0.94	2.30	1.03	2.00	1.38	0.49	0.44		加平郡
3	0.40	0.32	0.39	1.10	1.89	0.90	2.35	0.98	1.97	1.35	0.48	0.44		郡内面
4	0.40	0.31	0.58	1.08	1.87	0.88	2.20	0.96	1.95	1.31	0.48	0.49		邑内里
5	0.40	0.31	0.58	1.06	1.84	0.85	2.15	0.95	1.95	1.26	0.48	0.78		
6	0.40	0.31	0.58	1.05	1.80	0.83	2.23	0.94	1.92	1.21	0.48	0.71	最低水位	月 2-24 0.28
7	0.38	0.31	0.59	1.05	1.79	0.81	2.34	0.93	1.88	1.16	0.47	0.68	濁水位	0.29
8	0.38	0.30	0.59	1.04	1.76	0.78	2.48	0.92	1.85	1.14	0.47	0.66	低水位	0.40
9	0.38	0.30	0.59	1.03	1.74	0.76	2.35	2.35	1.83	0.97	0.47	0.65	平水位	0.92
10	0.38	0.30	0.61	1.05	1.71	0.74	2.19	2.04	1.81	0.92	0.47	0.61	平均水位	1.12
11	0.38	0.30	0.61	1.05	1.66	0.71	2.17	1.87	1.79	0.89	0.47	0.60	最高水位	月 8-17 6.34
12	0.37	0.30	0.61	1.03	1.63	0.70	2.45	1.65	1.77	0.87	0.47	0.67		
13	0.37	0.30	0.60	1.02	1.59	0.68	2.29	1.53	1.75	0.85	0.47	0.66	最高水位	月 8-17 6.34
14	0.37	0.29	0.60	1.00	1.58	0.67	2.10	1.48	1.73	0.81	0.47	0.64	月 6-29 洪水水位	4.00
15	0.36	0.29	0.59	0.98	1.57	0.65	4.28	1.46	1.72	0.79	0.46	0.64	月 7-15 洪水水位	4.35
16	0.36	0.29	0.59	0.97	1.56	0.62	3.87	1.25	1.70	0.76	0.46	0.89	月 8-17 洪水水位	6.34
17	0.36	0.29	0.59	0.97	1.55	0.60	3.45	2.15	1.68	0.75	0.46	2.17	備考	
18	0.36	0.29	0.58	0.96	1.53	0.59	2.50	4.87	1.67	0.72	0.46	2.19		
19	0.36	0.29	0.58	0.95	1.50	0.57	2.39	3.89	1.65	0.70	0.46	2.15		
20	0.35	0.29	0.67	0.94	1.47	0.55	1.92	3.85	1.64	0.68	0.49	2.14		
21	0.35	0.29	0.69	0.93	1.43	0.52	1.97	2.59	1.63	0.65	0.49	2.10		
22	0.35	0.29	0.69	0.93	1.40	0.51	1.89	2.48	1.61	0.62	0.49	1.87		
23	0.35	0.28	0.68	0.92	1.37	0.49	1.84	1.95	1.58	0.60	0.48	1.84		
24	0.34	0.28	0.68	0.92	1.34	0.48	1.75	1.87	1.57	0.58	0.47	1.75		
25	0.34	0.35	0.68	0.92	1.30	0.46	1.69	1.79	1.55	0.57	0.47	1.68		
26	0.34	0.35	1.19	1.51	1.28	0.45	2.05	1.74	1.54	0.56	0.46	1.66		
27	0.34	0.35	1.19	2.43	1.24	0.44	2.00	1.93	1.52	0.55	0.46	1.64		
28	0.33	0.36	1.16	2.43	1.18	1.53	1.89	1.85	1.50	0.53	0.45	1.60		
29	0.33	—	1.14	2.41	1.15	4.00	1.82	1.79	1.48	0.52	0.45	1.58		
30	0.33	—	1.13	2.25	1.10	3.45	1.69	1.74	1.46	0.51	0.45	1.57		
31	0.33	—	1.13	—	1.04	—	1.54	2.10	—	0.51	—	1.55		
合計	11.33	8.58	21.66	38.20	48.01	27.14	70.59	58.18	51.76	26.14	14.12	37.49		
平均	0.37	0.31	0.70	1.21	1.55	0.90	2.28	1.88	1.73	0.84	0.47	1.21		
最低	0.33	0.28	0.38	0.92	1.04	0.44	1.54	0.92	1.46	0.51	0.45	0.44		

清平川昭和四年水位年表 (單位米)

清平川	一月	二月	三月	四月	五月	六月	七月	八月	九月	十月	十一月	十二月	河川名	漢江
1	0.80	0.63	0.58	0.89	1.34	0.93	2.26	1.25	2.71	1.04	0.81	0.83	位	京畿道
2	0.78	0.62	0.60	0.86	1.21	0.92	2.52	1.22	2.62	1.02	0.82	0.84		加平郡
3	0.77	0.61	0.62	0.84	1.15	0.90	2.39	1.24	2.47	1.01	0.81	0.86		外西面
4	0.78	0.62	0.63	0.83	1.06	0.89	2.26	1.21	2.22	1.00	0.84	0.92		大成里
5	0.76	0.61	0.64	0.84	1.10	0.87	2.14	1.18	1.91	1.01	0.83	0.91		
6	0.75	0.60	0.67	0.87	1.11	0.84	2.08	1.16	1.73	0.99	0.84	0.92	最低水位	月 2-23 0.53
7	0.77	0.59	0.69	0.86	1.07	0.81	2.04	1.15	1.58	0.98	0.85	0.90	湯水位	0.55
8	0.76	0.58	0.73	0.85	1.04	0.77	1.98	1.14	1.47	0.99	0.84	0.88	低水位	0.72
9	0.75	0.57	0.76	0.86	1.00	0.75	1.91	1.12	1.43	0.98	0.83	0.89	平水位	0.90
10	0.74	0.57	0.75	0.87	1.01	0.73	1.84	1.11	1.39	0.97	0.84	0.88	平均水位	1.13
11	0.73	0.56	0.76	0.89	1.04	0.72	1.70	1.10	1.42	0.96	0.85	0.87	最高水位	月 8-13 6.81
12	0.74	0.57	0.77	0.88	1.02	0.72	2.71	1.12	1.45	0.94	0.84	0.86		月 6-29 4.38
13	0.73	0.56	0.75	0.86	1.03	0.71	2.22	1.13	1.43	0.93	0.83	0.87	月 7-15 4.73	
14	0.74	0.55	0.72	0.89	1.05	0.72	2.28	1.12	1.41	0.92	0.84	0.88	月 8-18 6.81	
15	0.76	0.54	0.70	0.91	1.09	0.71	4.67	1.11	1.42	0.91	0.85	0.92	備考	
16	0.75	0.55	0.69	0.92	1.15	0.70	4.10	1.15	1.40	0.90	0.84	1.12		
17	0.74	0.57	0.72	0.90	1.19	0.69	3.52	2.41	1.37	0.91	0.85	1.46		
18	0.76	0.56	0.73	0.88	1.21	0.69	2.80	2.82	1.35	0.90	0.86	1.84		
19	0.77	0.55	0.81	0.89	1.18	0.70	2.38	5.34	1.32	0.89	0.87	1.62		
20	0.76	0.54	0.95	0.88	1.16	0.71	2.06	2.60	1.28	0.91	0.86	1.45		
21	0.75	0.55	0.92	0.87	1.13	0.71	1.84	2.04	1.24	0.89	0.84	1.42		
22	0.74	0.54	0.86	0.86	1.09	0.70	1.58	2.09	1.16	0.88	0.85	1.39		
23	0.73	0.53	0.83	0.99	1.06	0.69	1.31	2.00	1.12	0.87	0.84	1.36		
24	0.72	0.55	0.84	1.28	1.04	0.70	1.14	1.92	1.09	0.86	0.83	1.26		
25	0.71	0.56	0.85	1.74	1.01	0.72	2.29	1.84	1.06	0.84	0.84	1.24		
26	0.73	0.55	1.14	1.82	0.99	0.73	2.02	1.80	1.03	0.82	0.86	1.22		
27	0.72	0.54	1.07	2.28	0.98	0.75	1.64	3.08	1.02	0.81	0.85	1.20		
28	0.71	0.55	1.02	2.06	0.96	1.48	1.52	2.58	1.03	0.79	0.86	1.19		
29	0.69	—	0.95	1.74	0.98	4.38	1.42	2.22	1.02	0.78	0.85	1.16		
30	0.67	—	0.91	1.42	0.97	3.47	1.34	1.92	1.03	0.76	0.84	1.14		
31	0.64	—	0.93	—	0.95	—	1.29	2.28	—	0.74	—	1.13		
合計	22.95	15.92	24.59	32.53	33.37	29.81	67.25	55.45	44.18	28.20	25.26	34.43		
平均	0.74	0.57	0.79	1.08	1.08	0.99	2.17	1.79	1.47	0.91	0.84	1.11		
最低	0.64	0.53	0.58	0.83	0.95	0.69	1.14	1.10	1.02	0.81	0.81	0.83		

伊川昭和四年水位年表 (單位米)

伊川	一月	二月	三月	四月	五月	六月	七月	八月	九月	十月	十一月	十二月	河川名	漢江
1	0.50	0.30	0.42	0.38	0.72	0.42	1.26	1.28	1.05	0.43	0.28	0.25	位	江原道
2	0.53	0.26	0.40	0.39	0.68	0.40	1.14	1.26	1.01	0.41	0.27	0.23		伊川郡
3	0.42	0.34	0.39	0.37	0.65	0.39	1.03	1.18	0.97	0.39	0.25	0.29		鶴鳳面
4	0.46	0.32	0.42	0.41	0.75	0.37	0.97	1.10	0.99	0.38	0.25	0.40		羅項里
5	0.41	0.25	0.40	0.39	0.73	0.36	0.93	1.05	0.96	0.37	0.30	0.38		
6	0.43	0.22	0.38	0.36	0.71	0.35	0.90	1.07	0.92	0.35	0.32	0.35	最低水位	月 6-17 0.13
7	0.46	0.26	0.44	0.36	0.69	0.35	0.98	1.00	0.87	0.32	0.33	0.32	湯水位	0.20
8	0.44	0.25	0.43	0.37	0.66	0.33	1.09	1.12	0.81	0.46	0.32	0.27	低水位	0.28
9	0.47	0.26	0.45	0.41	0.64	0.32	0.95	1.09	0.75	0.51	0.30	0.25	平水位	0.41
10	0.45	0.24	0.42	0.40	0.68	0.31	0.90	1.05	0.70	0.45	0.30	0.28	平均水位	0.61
11	0.52	0.22	0.40	0.38	0.67	0.30	0.86	0.99	0.67	0.42	0.29	0.31	最高水位	月 7-14 5.94
12	0.50	0.27	0.39	0.36	0.68	0.28	0.84	0.94	0.65	0.40	0.28	0.34		月 7-14 5.94
13	0.47	0.22	0.39	0.37	0.70	0.27	1.02	0.90	0.62	0.38	0.27	0.29	月 7-14 4.92	
14	0.49	0.26	0.43	0.36	0.76	0.26	4.95	0.87	0.58	0.35	0.26	0.36	備考	
15	0.52	0.24	0.34	0.37	0.73	0.25	5.47	0.83	0.59	0.37	0.25	0.76		
16	0.50	0.26	0.29	0.38	0.72	0.24	4.02	0.81	0.57	0.36	0.23	0.94		
17	0.47	0.28	0.31	0.36	0.70	0.22	2.90	1.62	0.56	0.34	0.25	1.23		
18	0.48	0.30	0.30	0.35	0.69	0.22	2.12	1.54	0.54	0.32	0.29	1.12		
19	0.49	0.32	0.34	0.36	0.68	0.20	1.50	1.35	0.55	0.31	0.32	1.01		
20	0.40	0.34	0.36	0.37	0.66	0.20	1.24	1.27	0.52	0.30	0.35	0.97		
21	0.43	0.28	0.33	0.36	0.63	0.19	1.12	1.18	0.49	0.31	0.34	0.84		
22	0.28	0.34	0.30	0.35	0.61	0.19	1.03	1.10	0.47	0.33	0.21	0.73		
23	0.30	0.38	0.41	0.34	0.58	0.18	0.96	1.01	0.45	0.32	0.20	0.54		
24	0.22	0.42	0.48	0.38	0.56	0.18	1.89	0.93	0.42	0.31	0.18	0.52		
25	0.27	0.39	0.57	0.43	0.53	0.17	4.50	0.86	0.40	0.30	0.31	0.49		
26	0.24	0.32	0.58	1.25	0.51	0.15	3.31	0.81	0.39	0.28	0.34	0.48		
27	0.26	0.36	0.50	1.29	0.49	0.13	2.40	0.86	0.41	0.27	0.32	0.43		
28	0.31	0.40	0.48	1.02	0.47	0.96	1.64	0.82	0.40	0.26	0.29	0.48		
29	0.36	—	0.42	0.85	0.46	3.12	1.30	0.78	0.46	0.29	0.27	0.45		
30	0.35	—	0.40	0.76	0.45	1.84	1.17	0.75	0.44	0.29	0.26	0.42		
31	0.32	—	0.39	—	0.43	—	1.05	0.72	—	0.26	—	0.39		
合計	12.75	8.90	12.56	14.53	19.62	13.15	55.44	32.14	19.21	10.84	8.43	16.12		
平均	0.41	0.30	0.41	0.48	0.63	0.44	1.79	1.04	0.64	0.35	0.28	0.52		
最低	0.22	0.22	0.29	0.34	0.43	0.13	0.84	0.72	0.39	0.26	0.18	0.23		

澧川昭和四年水位年表 (單位米)

月日	一月	二月	三月	四月	五月	六月	七月	八月	九月	十月	十一月	十二月	河川名	漢江
1	0.38	0.28	0.21	0.31	0.84	0.32	2.11	1.44	1.89	0.60	0.33	0.25	位	京畿道
2	0.39	0.33	0.35	0.30	0.79	0.30	1.78	1.71	1.59	0.54	0.32	0.26		澧川郡
3	0.32	0.26	0.36	0.30	0.78	0.28	1.56	1.58	1.53	0.51	0.31	0.36		郡南面
4	0.30	0.21	0.36	0.30	0.78	0.26	1.35	1.51	1.47	0.50	0.30	0.39		置
5	0.28	0.20	0.23	0.28	0.90	0.26	1.22	1.48	1.45	0.47	0.30	0.40		玉溪里
6	0.31	0.18	0.14	0.27	0.84	0.24	1.35	1.39	1.33	0.45	0.32	0.35	最低水位	月 6-27 0.10
7	0.29	0.20	0.12	0.25	0.81	0.26	2.12	1.30	1.26	0.50	0.33	0.23	濁水位	0.15
8	0.30	0.19	0.15	0.28	0.78	0.27	1.78	2.24	1.17	0.54	0.33	0.29	低水位	0.24
9	0.31	0.21	0.20	0.32	0.73	0.30	1.64	2.13	1.10	0.70	0.31	0.21	平水位	0.38
10	0.34	0.22	0.20	0.33	0.72	0.27	1.40	1.78	1.03	0.63	0.30	0.20	平均水位	0.72
11	0.36	0.22	0.19	0.34	0.75	0.23	1.27	1.55	0.96	0.55	0.28	0.24	最高水位	月 7-14 7.12
12	0.38	0.23	0.20	0.32	0.77	0.21	1.32	1.39	0.92	0.50	0.28	0.25		7.12
13	0.37	0.14	0.19	0.22	0.76	0.20	1.44	1.28	0.88	0.48	0.29	0.36	月 7-14 洪水位	7.12
14	0.39	0.15	0.19	0.29	0.78	0.20	6.18	1.18	0.84	0.46	0.28	0.35	月 7-25 洪水位	5.11
15	0.38	0.16	0.18	0.29	0.84	0.20	6.56	1.14	0.81	0.47	0.28	0.46	備考	
16	0.38	0.17	0.16	0.29	0.83	0.19	4.57	1.18	0.80	0.46	0.28	1.14		
17	0.40	0.17	0.17	0.29	0.81	0.18	3.29	2.92	0.77	0.47	0.28	1.38		
18	0.41	0.18	0.16	0.27	0.75	0.19	2.58	2.92	0.74	0.44	0.31	1.64		
19	0.35	0.18	0.23	0.26	0.70	0.16	2.17	2.26	0.74	0.42	0.30	1.42		
20	0.34	0.17	0.28	0.28	0.65	0.16	1.86	1.87	0.73	0.43	0.30	1.18		
21	0.35	0.24	0.28	0.28	0.61	0.15	1.64	1.71	0.70	0.41	0.31	1.15		
22	0.32	0.29	0.26	0.26	0.57	0.14	1.46	1.48	0.66	0.40	0.28	0.96		
23	0.30	0.23	0.24	0.24	0.55	0.13	1.27	1.33	0.63	0.39	0.28	0.76		
24	0.30	0.28	0.30	0.30	0.53	0.12	1.56	1.25	0.61	0.38	0.22	0.77		
25	0.31	0.41	0.46	0.28	0.50	0.11	4.89	1.20	0.58	0.38	0.26	0.74		
26	0.27	0.42	0.60	0.57	0.47	0.11	3.28	1.14	0.58	0.36	0.28	0.66		
27	0.24	0.33	0.52	1.80	0.45	0.10	2.52	1.32	0.57	0.35	0.28	0.73		
28	0.23	0.22	0.43	1.36	0.43	0.57	2.10	1.37	0.55	0.34	0.26	0.66		
29	0.25	—	0.38	1.10	0.40	4.21	1.80	1.19	0.70	0.34	0.26	0.69		
30	0.26	—	0.33	0.97	0.37	2.84	1.61	1.09	0.84	0.34	0.25	0.67		
31	0.27	—	0.31	—	0.34	—	1.49	2.26	—	0.33	—	0.65		
合計	10.08	6.47	8.99	12.95	20.83	13.16	71.17	49.59	28.23	14.14	8.71	13.80		
平均	0.33	0.23	0.27	0.43	0.67	0.44	2.30	1.60	0.94	0.46	0.29	0.64		
最低	0.23	0.14	0.12	0.24	0.34	0.10	1.22	1.09	0.55	0.33	0.25	0.20		

玄石里昭和四年水位年表 (單位米)

月日	一月	二月	三月	四月	五月	六月	七月	八月	九月	十月	十一月	十二月	河川名	漢江
1	0.41	0.31	0.54	0.41	0.77	0.46	1.92	1.04	2.06	0.75	0.50	0.46	位	京畿道
2	0.49	0.31	0.53	0.42	0.75	0.44	1.55	0.98	1.56	0.72	0.49	0.49		澧川郡
3	0.49	0.34	0.53	0.41	0.72	0.43	1.41	0.95	1.41	0.68	0.48	0.54		積城面
4	0.41	0.33	0.53	0.40	0.67	0.41	1.32	0.90	1.32	0.65	0.49	0.59		置
5	0.40	0.33	0.53	0.42	0.69	0.40	1.21	0.92	1.28	0.62	0.48	0.57		長佐里
6	0.41	0.34	0.50	0.43	0.72	0.38	1.90	0.93	1.16	0.61	0.49	0.56	最低水位	月 2-2 0.31
7	0.43	0.33	0.50	0.43	0.72	0.37	3.25	0.96	1.03	0.59	0.49	0.54	濁水位	0.33
8	0.43	0.34	0.50	0.43	0.75	0.37	2.21	1.16	1.06	0.69	0.49	0.53	低水位	0.40
9	0.43	0.35	0.41	0.44	0.77	0.36	1.81	2.24	0.97	0.65	0.48	0.53	平水位	0.54
10	0.46	0.35	0.40	0.45	0.78	0.36	1.35	1.64	0.93	0.63	0.48	0.51	平均水位	0.82
11	0.45	0.33	0.38	0.47	0.71	0.36	1.21	1.32	0.86	0.61	0.47	0.50	最高水位	月 7-14 8.31
12	0.45	0.36	0.39	0.48	0.70	0.35	1.51	1.14	0.81	0.59	0.48	0.51		7.12
13	0.45	0.40	0.39	0.49	0.71	0.34	1.59	1.06	0.79	0.57	0.49	0.52	月 6-29 洪水位	4.63
14	0.45	0.41	0.37	0.48	0.70	0.33	6.02	0.98	0.77	0.57	0.48	0.53	月 7-14 洪水位	8.31
15	0.48	0.49	0.36	0.49	0.70	0.33	7.45	0.88	0.75	0.58	0.48	0.56	月 7-25 洪水位	4.81
16	0.45	0.49	0.35	0.49	0.71	0.33	5.15	0.89	0.76	0.60	0.49	0.84	月 8-17 洪水位	6.43
17	0.45	0.45	0.38	0.48	0.69	0.33	3.59	3.51	0.76	0.61	0.48	1.06	備考	
18	0.42	0.53	0.42	0.40	0.68	0.33	2.72	4.88	0.74	0.62	0.49	1.25		
19	0.42	0.59	0.43	0.49	0.67	0.32	2.13	2.66	0.76	0.60	0.55	1.15		
20	0.40	0.57	0.48	0.47	0.65	0.32	1.83	1.93	0.74	0.59	0.53	0.98		
21	0.40	0.59	0.49	0.49	0.63	0.35	1.53	1.98	0.72	0.59	0.52	0.93		
22	0.36	0.57	0.53	0.48	0.61	0.34	1.32	1.56	0.70	0.57	0.51	0.91		
23	0.35	0.52	0.53	0.49	0.61	0.35	1.23	1.35	0.69	0.56	0.49	0.89		
24	0.35	0.52	0.52	0.64	0.58	0.35	1.11	1.21	0.68	0.55	0.48	0.86		
25	0.33	0.56	0.52	0.66	0.56	0.35	4.81	1.16	0.65	0.54	0.46	0.84		
26	0.35	0.62	0.51	1.15	0.55	0.35	2.70	1.09	0.65	0.54	0.48	0.82		
27	0.38	0.61	0.52	1.50	0.54	0.35	2.35	2.09	0.63	0.53	0.47	0.79		
28	0.36	0.54	0.48	1.10	0.52	0.69	2.20	1.69	0.61	0.53	0.48	0.75		
29	0.36	—	0.42	0.95	0.50	4.48	1.69	1.32	0.97	0.52	0.47	0.72		
30	0.33	—	0.41	0.78	0.49	2.89	1.32	1.18	0.97	0.52	0.46	0.69		
31	0.32	—	0.40	—	0.47	—	1.13	2.93	—	0.51	—	0.68		
合計	12.67	12.48	14.25	17.22	20.32	17.82	72.52	48.53	27.84	18.49	14.63	22.10		
平均	0.41	0.45	0.46	0.57	0.66	0.59	2.34	1.57	0.93	0.60	0.49	0.71		
最低	0.32	0.31	0.35	0.40	0.47	0.32	1.11	0.88	0.61	0.51	0.46	0.46		

臨津里昭和四

臨津里

月 日	一 月		二 月		三 月		四 月		五 月		六 月		七 月	
	高	低	高	低	高	低	高	低	高	低	高	低	高	低
1	...	0.99	...	0.91	...	0.98	0.92	0.74	0.89	0.41	0.72	0.21	1.91	1.24
2	...	0.96	...	0.86	...	0.95	0.71	0.29	0.80	0.40	0.63	0.20	1.53	0.98
3	...	0.93	...	0.80	...	0.94	0.60	0.25	0.67	0.35	0.57	0.20	1.04	0.71
4	...	0.90	...	0.78	...	0.92	0.51	0.23	0.65	0.36	0.60	0.21	0.98	0.60
5	...	0.87	...	0.77	...	0.91	0.50	0.21	0.67	0.36	0.79	0.21	1.09	0.64
6	...	0.86	...	0.93	...	0.90	0.48	0.22	0.81	0.37	1.55	0.22	1.38	0.64
7	...	0.91	...	0.98	...	0.90	0.69	0.24	1.28	0.37	1.98	0.23	3.87	1.99
8	...	0.92	...	1.04	1.18	0.90	0.78	0.25	1.58	0.39	2.37	0.23	2.28	1.11
9	...	0.95	...	1.11	1.22	0.91	1.12	0.29	1.92	0.39	2.78	0.24	2.59	0.97
10	...	0.95	...	1.12	1.27	0.93	1.91	0.35	2.11	0.40	2.91	0.24	3.09	0.97
11	...	0.96	...	1.14	1.35	0.94	2.05	0.36	2.36	0.41	2.99	0.24	2.31	0.98
12	...	0.98	...	1.14	1.51	0.95	2.19	0.40	2.24	0.40	2.92	0.25	2.07	1.17
13	...	0.95	...	1.15	1.87	0.95	2.52	0.41	2.11	0.40	2.81	0.24	2.89	1.35
14	...	0.94	...	1.15	2.11	0.96	2.68	0.45	2.03	0.39	2.18	0.24
15	...	0.92	...	1.16	2.19	0.96	2.31	0.44	1.82	0.35	1.71	0.23
16	...	0.90	...	1.17	1.98	0.97	1.92	0.42	1.48	0.30	1.01	0.23
17	...	0.88	...	1.12	1.84	0.81	1.31	0.40	0.99	0.24	0.90	0.22	3.35	3.28
18	...	0.87	...	1.10	1.51	0.80	0.99	0.38	0.76	0.20	0.75	0.21	3.07	2.81
19	...	0.85	...	1.09	1.32	0.79	0.75	0.38	0.75	0.21	0.71	0.20	2.56	2.29
20	...	0.85	...	1.05	1.13	0.78	0.71	0.34	0.79	0.21	0.96	0.21	2.34	1.98
21	...	0.79	...	1.02	0.99	0.75	1.03	0.35	0.90	0.29	1.18	0.21	2.19	1.69
22	...	0.98	...	1.00	0.97	0.72	1.01	0.36	1.18	0.30	1.31	0.22	2.24	1.50
23	...	1.03	...	0.98	1.01	0.80	1.09	0.37	1.35	0.30	1.78	0.23	2.37	1.18
24	...	1.06	...	0.97	1.11	0.81	1.28	0.36	1.89	0.31	1.95	0.23	2.41	1.07
25	...	1.11	...	0.94	1.18	0.89	1.59	0.39	2.35	0.33	2.09	0.24	2.12	1.01
26	...	1.12	...	0.91	1.34	1.01	2.01	0.40	2.69	0.34	2.29	0.25	1.89	0.98
27	...	1.14	...	0.90	1.55	1.02	2.95	1.07	2.98	0.35	1.97	0.24	1.44	0.98
28	...	1.10	...	0.88	1.95	1.09	3.09	1.15	2.48	0.25	2.18	0.29	1.35	0.96
29	...	1.07	—	—	1.89	1.10	2.83	1.02	1.87	0.24	3.95	1.08	1.17	0.93
30	...	1.01	—	—	1.61	0.91	1.99	0.81	1.01	0.24	2.82	2.01	1.12	0.90
31	...	0.92	—	—	1.24	0.80	—	—	0.81	0.22	—	—	1.06	0.81
合計	...	29.67	...	28.17	35.92	28.05	44.52	13.33	48.22	10.08	53.96	9.46	57.71	95.72
平均	...	0.96	...	1.01	1.47	0.90	1.48	0.44	1.49	0.33	1.78	0.32	2.06	1.28
最	...	0.85	...	0.77	2.19	0.72	3.09	0.21	2.98	0.20	3.95	0.20	3.87	0.60

年 水 位 年 表 (單位米)

臨津里

八 月		九 月		十 月		十 一 月		十 二 月		河川名	漢 江
高	低	高	低	高	低	高	低	高	低	位	京畿道
0.98	0.80	2.61	1.87	1.47	0.65	1.89	0.44	1.28	0.30	城州郡	
1.18	0.81	2.59	1.55	1.78	0.69	2.13	0.49	1.52	0.30	臨津面	
1.29	0.81	2.93	1.34	2.07	0.73	2.29	0.49	1.89	0.31	臨津里	
1.81	0.87	2.99	1.22	2.21	0.74	2.12	0.50	1.93	0.31	最低水位	月日 6-3
2.34	0.87	3.11	1.01	2.49	0.80	1.91	0.47	1.41	0.30		0.20
2.87	0.88	3.18	0.99	2.67	0.80	1.77	0.45	0.99	0.29	平均	低 0.70
3.24	0.89	3.29	0.87	2.72	0.81	1.48	0.42	0.95	0.28		高 1.66
3.71	1.39	2.99	0.85	2.31	0.80	1.01	0.40	0.80	0.25	小平	低 0.51
3.99	1.24	2.71	0.84	1.91	0.77	0.81	0.40	0.73	0.25	湖時均	高 0.77
2.89	1.07	2.25	0.81	1.21	0.69	0.73	0.40	0.70	0.24	大平	低 0.77
2.07	1.01	1.51	0.72	0.99	0.67	0.70	0.34	0.66	0.23	湖時均	高 2.69
1.82	0.91	1.13	0.70	0.86	0.60	0.77	0.35	0.60	0.23	最高水位	月日 7-14
1.37	0.88	0.98	0.65	0.78	0.53	0.85	0.35	0.89	0.24		5.72
0.99	0.71	0.89	0.62	0.76	0.51	0.89	0.36	1.01	0.24	月日 7-14	5.72
0.95	0.70	0.80	0.60	0.81	0.50	1.08	0.37	1.29	0.25	備 考	
1.03	0.66	0.99	0.60	0.89	0.51	1.19	0.37	1.45	0.27		
...	...	1.12	0.61	1.04	0.52	1.49	0.40	1.89	0.29		
3.52	2.87	1.59	0.78	1.34	0.52	1.75	0.40	2.11	0.30		
2.98	2.01	1.97	0.79	2.05	0.54	2.19	0.41	2.34	0.30		
3.01	1.87	2.08	0.78	2.18	0.59	2.01	0.40	2.00	0.30		
3.00	1.30	2.21	0.77	2.21	0.60	1.72	0.37	1.81	0.28		
2.88	1.18	2.13	0.76	2.08	0.60	1.01	0.35	...	0.28		
2.79	1.02	1.99	0.72	1.71	0.52	0.91	0.33	...	0.27		
2.23	0.92	1.88	0.70	1.29	0.47	0.82	0.32	...	0.26		
1.71	0.90	1.67	0.68	1.01	0.43	0.70	0.30	...	0.26		
1.45	0.91	1.23	0.67	0.87	0.40	0.63	0.29	...	0.25		
3.37	2.58	1.09	0.60	0.80	0.40	0.65	0.29	...	0.23		
2.68	1.12	0.93	0.60	0.77	0.38	0.68	0.28	...	0.23		
1.31	0.96	1.01	0.61	0.99	0.39	0.87	0.29	...	0.23		
1.29	0.94	1.21	0.62	1.19	0.40	0.97	0.29	...	0.32		
2.51	2.06	—	—	1.48	0.40	—	—	...	0.33		
67.26	35.14	57.06	24.93	48.94	17.96	38.02	11.32	28.25	8.59		
2.24	1.17	1.90	0.83	1.51	0.58	1.27	0.38	1.35	0.28		
3.99	0.66	3.29	0.60	2.72	0.38	2.29	0.28	...	0.23		

汝山昭和四

汝山

月 日	一 月		二 月		三 月		四 月		五 月		六 月		七 月	
	高	低	高	低	高	低	高	低	高	低	高	低	高	低
1	3.70	0.70	3.80	0.50	4.60	0.99	3.30	0.86	3.51	0.92	3.35	0.80	4.09	1.50
2	2.80	0.75	3.20	0.50	4.20	0.92	3.20	0.86	3.00	0.80	3.00	0.82	3.20	1.00
3	3.20	0.75	2.70	0.50	3.02	0.90	3.20	0.86	3.58	0.72	3.00	0.80	3.00	0.82
4	3.10	0.72	2.70	0.60	2.50	0.82	2.50	0.70	3.70	0.72	3.82	0.90	4.40	0.80
5	2.95	0.70	2.60	0.50	2.50	0.80	3.10	0.40	3.80	0.70	4.05	0.92	4.94	0.86
6	2.90	0.60	2.50	0.50	2.46	0.82	3.02	0.45	4.00	0.70	4.60	0.92	5.32	0.89
7	3.00	0.90	2.63	0.52	3.10	0.60	3.10	0.45	4.20	0.72	5.10	0.95	5.85	2.25
8	3.20	0.90	2.68	0.52	2.80	0.60	4.20	0.50	4.70	0.78	5.40	0.96	5.80	1.02
9	3.02	0.80	3.20	0.50	3.10	0.80	4.40	0.60	5.30	0.78	5.47	0.98	4.72	0.92
10	3.30	0.90	3.30	0.50	3.50	0.80	4.82	0.65	5.32	0.78	5.52	0.99	4.55	0.92
11	3.05	0.90	3.60	0.50	3.80	0.85	4.51	0.72	5.20	0.80	5.50	0.98	4.50	0.98
12	3.50	0.90	3.02	0.52	4.40	0.85	5.10	0.78	5.30	0.80	5.00	0.95	5.06	0.98
13	3.50	0.90	2.92	0.52	4.40	0.88	5.42	0.90	5.30	0.86	4.56	0.95	5.50	1.02
14	4.05	0.98	2.76	0.50	4.50	0.92	5.30	0.89	4.86	0.86	4.20	0.90	3.88	—
15	4.00	0.90	3.50	0.56	4.60	0.99	5.00	0.89	4.80	0.86	4.02	0.87	5.25	—
16	3.90	0.90	3.52	0.56	4.60	0.90	4.30	0.90	4.00	0.80	3.40	0.79	4.30	—
17	3.95	0.76	3.03	0.50	4.10	0.82	4.00	0.90	3.75	0.80	3.10	0.67	4.20	2.82
18	3.50	0.90	2.70	0.50	4.00	0.82	3.72	0.83	3.40	0.78	2.86	0.80	3.80	1.20
19	3.40	0.90	2.70	0.50	4.00	0.86	3.56	0.80	3.80	0.90	4.00	0.80	4.20	0.88
20	3.00	0.80	2.90	0.50	3.76	0.90	3.90	0.76	3.85	0.90	4.20	0.80	4.35	0.90
21	2.86	0.82	3.00	0.80	3.75	0.89	4.00	0.76	4.10	0.90	4.42	0.82	4.50	0.90
22	2.80	0.75	4.00	0.80	3.80	0.80	4.20	0.76	4.50	0.90	4.50	0.80	5.05	0.90
23	2.76	0.50	4.35	0.82	3.46	0.85	4.52	0.90	4.70	0.90	4.70	0.80	5.15	0.92
24	2.80	0.52	4.50	0.80	4.30	0.88	4.78	0.70	5.20	0.90	4.50	0.80	5.00	1.30
25	2.80	0.50	4.52	0.82	4.30	0.90	4.87	0.90	4.90	0.92	4.42	0.80	5.40	2.72
26	3.20	0.60	4.66	0.80	4.56	0.90	4.97	0.92	4.80	0.80	4.42	0.72	5.42	1.50
27	3.90	0.50	4.64	0.89	4.60	0.90	4.98	1.10	4.60	0.80	4.30	0.92	5.00	1.38
28	4.60	0.60	4.60	0.98	4.40	0.86	4.90	0.93	4.40	0.82	4.92	0.92	4.70	1.20
29	4.65	0.65	—	—	4.00	0.85	4.90	0.90	4.00	0.80	4.96	3.36	4.40	1.99
30	4.30	0.65	—	—	3.91	0.62	3.82	0.90	3.76	0.80	5.00	3.05	3.82	1.70
31	4.00	0.60	—	—	4.10	0.88	—	—	3.50	0.80	—	—	3.70	1.00
合計	105.69	23.25	94.29	17.01	119.12	26.17	125.59	23.47	138.83	25.32	130.29	30.54	143.05	35.97
平均	3.41	0.75	3.37	0.61	3.84	0.84	4.19	0.78	4.32	0.82	4.34	1.02	4.61	1.26
最	4.65	0.50	4.66	0.50	4.60	0.60	5.42	0.40	5.32	0.70	5.52	0.72	5.85	0.80

年水位年表 (單位米)

汝山

八 月	九 月	十 月	十 一 月	十 二 月	河川名	漢 江			
						置	位		
33.6	0.92	4.10	1.65	4.76	0.85	4.70	0.70	3.80	0.70
3.92	0.92	4.68	1.50	4.90	0.82	4.80	0.80	3.63	0.80
4.92	0.93	5.30	1.45	5.30	0.98	4.82	0.80	3.70	0.70
5.05	0.90	5.55	1.28	5.10	1.05	4.50	1.00	3.10	0.52
5.60	0.90	5.52	1.26	4.95	1.02	4.00	1.00	3.00	0.60
5.78	0.98	5.35	1.26	4.83	1.10	3.52	1.00	2.80	0.50
5.92	1.26	5.06	1.20	4.50	1.00	2.87	0.92	2.80	0.50
5.85	1.20	4.82	1.18	3.82	1.00	2.52	0.80	2.50	0.32
5.72	1.00	4.20	1.10	3.50	1.00	2.50	0.70	2.56	0.30
5.12	0.97	3.80	1.10	2.92	1.05	2.50	0.50	1.82	0.40
4.85	0.97	3.00	1.10	2.80	0.89	2.40	0.50	2.10	0.40
4.20	0.97	2.40	0.92	2.80	0.66	2.70	0.48	2.38	0.52
4.00	0.97	2.80	0.90	2.82	0.65	2.96	0.46	3.75	0.70
3.80	0.97	3.30	0.82	2.96	0.78	2.99	0.46	4.20	0.60
3.80	0.97	3.72	0.80	3.50	0.80	4.00	0.49	4.00	0.60
3.00	0.90	3.92	0.90	4.10	0.72	4.12	0.58	4.10	0.68
4.20	3.00	4.36	0.90	4.00	0.82	4.40	0.70	4.32	0.60
4.90	2.80	4.78	0.78	4.52	0.90	4.00	0.80	3.92	0.72
5.20	2.10	4.75	0.79	4.72	0.98	4.00	0.80	3.80	0.70
5.20	1.72	4.80	0.82	4.70	0.98	3.90	0.82	3.80	1.30
5.30	1.50	4.80	0.80	4.40	0.98	3.40	0.67	3.90	0.90
5.20	1.50	4.82	0.80	4.00	0.98	2.40	0.62	3.40	0.80
5.20	1.15	4.32	0.80	3.00	1.00	3.00	0.80	3.42	0.80
5.00	1.00	4.28	0.82	2.50	0.90	2.80	0.80	3.50	0.82
4.98	1.36	4.00	0.80	2.50	0.90	2.70	0.51	3.50	0.72
4.90	1.36	3.86	0.80	2.50	0.80	2.90	0.42	3.50	0.72
4.90	1.66	2.80	0.82	2.70	0.80	2.50	0.60	3.60	0.40
4.00	1.60	2.50	0.80	2.72	0.62	3.70	0.60	3.02	0.40
3.90	1.20	2.85	0.87	2.80	0.72	3.70	0.68	3.10	0.52
3.80	1.00	4.76	0.85	4.35	0.70	3.87	0.70	3.30	0.60
3.40	2.25	—	—	4.56	0.70	—	—	3.40	0.70
144.97	40.93	125.20	29.87	117.53	27.15	109.17	20.71	103.72	19.54
4.68	1.32	4.17	1.00	3.79	0.88	3.33	0.69	3.35	0.63
5.92	0.90	5.55	0.78	5.30	0.65	4.82	0.42	4.32	0.30

京畿道
坡州郡
月籠面
内浦里
月 日
12-9
最低水位
0.30
平均
低 0.83
高 3.96
小平湖
時均
低 0.77
高 2.87
大平湖
時均
低 0.96
高 4.89
月 日
8-7
最高水位
5.92
月 日
ナシ
備 考

鐵原昭和四年水位年表 (單位米)

月日	一月	二月	三月	四月	五月	六月	七月	八月	九月	十月	十一月	十二月	河川名	漢江
1	0.55	0.50	0.47	0.35	0.70	0.45	1.70	1.30	2.35	0.63	0.43	0.32	位	江原道
2	0.58	0.49	0.46	0.35	0.67	0.45	1.70	1.25	2.00	0.60	0.43	0.32		鐵原郡
3	0.60	0.49	0.44	0.37	0.69	0.46	1.55	1.20	1.85	0.60	0.42	0.45		葛末面
4	0.59	0.49	0.42	0.39	0.69	0.46	1.50	1.15	1.75	0.60	0.42	0.40		東葛里
5	0.59	0.48	0.41	0.40	0.68	0.43	1.53	1.00	1.60	0.58	0.42	0.38		置
6	0.58	0.48	0.38	0.40	0.68	0.40	1.52	0.85	1.45	0.58	0.43	0.35	最低水位	月 3-18 0.22
7	0.58	0.49	0.36	0.41	0.67	0.37	1.52	0.85	1.30	0.58	0.43	0.35	湯水位	0.31
8	0.58	0.49	0.33	0.43	0.67	0.36	2.10	3.35	1.25	0.60	0.42	0.36	低水位	0.35
9	0.56	0.50	0.32	0.45	0.67	0.36	1.65	2.51	1.20	0.60	0.42	0.35	平水位	0.51
10	0.54	0.50	0.31	0.43	0.67	0.35	1.50	1.65	1.15	0.59	0.42	0.35	平均水位	0.78
11	0.52	0.50	0.31	0.42	0.66	0.35	1.50	1.50	1.10	0.57	0.41	0.34	最高水位	月 8-17 7.45
12	0.52	0.51	0.31	0.40	0.66	0.35	1.51	1.45	1.00	0.55	0.41	0.34	月 6-29 洪水水位	3.88
13	0.52	0.51	0.29	0.40	0.66	0.36	1.52	1.43	0.95	0.53	0.40	0.35	月 7-14 洪水水位	5.72
14	0.52	0.52	0.28	0.40	0.65	0.56	5.20	1.39	0.90	0.50	0.40	0.36	月 8-8 洪水水位	3.35
15	0.51	0.52	0.27	0.38	0.66	0.36	4.47	1.58	0.84	0.50	0.40	0.60	月 8-17 洪水水位	7.45
16	0.51	0.51	0.25	0.36	0.67	0.50	3.30	1.60	0.80	0.49	0.39	0.71	月 8-31 洪水水位	3.10
17	0.50	0.51	0.23	0.35	0.67	0.40	2.42	6.30	0.78	0.49	0.38	1.15	備考	
18	0.51	0.50	0.22	0.35	0.66	0.36	2.10	3.68	0.78	0.49	0.38	1.10		
19	0.52	0.50	0.38	0.33	0.64	0.36	2.00	2.32	0.80	0.48	0.36	1.00		
20	0.52	0.50	0.38	0.32	0.62	0.35	1.85	2.00	0.78	0.48	0.35	0.90		
21	0.53	0.51	0.37	0.31	0.60	0.35	1.55	1.90	0.75	0.47	0.33	0.90		
22	0.53	0.52	0.37	0.31	0.58	0.35	1.35	1.85	0.73	0.47	0.31	0.80		
23	0.53	0.52	0.37	0.31	0.56	0.34	1.25	1.80	0.71	0.47	0.33	0.77		
24	0.52	0.51	0.38	0.31	0.54	0.34	2.15	1.70	0.70	0.46	0.33	0.75		
25	0.52	0.50	0.38	0.32	0.51	0.34	2.00	1.70	0.68	0.46	0.32	0.72		
26	0.52	0.50	0.38	1.28	0.50	0.34	1.75	1.62	0.68	0.45	0.32	0.70		
27	0.51	0.49	0.37	1.10	0.49	0.38	1.50	1.68	0.67	0.45	0.31	0.63		
28	0.51	0.49	0.37	0.90	0.48	1.50	1.35	1.65	0.67	0.45	0.31	0.68		
29	0.51	—	0.36	0.80	0.48	3.10	1.25	1.62	0.63	0.44	0.31	0.65		
30	0.50	—	0.36	0.70	0.46	1.80	1.25	1.62	0.65	0.44	0.32	0.63		
31	0.50	—	0.35	—	0.46	—	1.25	2.85	—	0.43	—	0.60		
合計	16.58	14.03	10.88	14.03	19.00	16.68	58.79	58.35	31.55	16.03	11.31	18.36		
平均	0.53	0.50	0.35	0.47	0.61	0.56	1.90	1.88	1.05	0.52	0.38	0.59		
最低	0.50	0.48	0.22	0.31	0.46	0.34	1.25	0.85	0.65	0.43	0.31	0.32		

全谷昭和四年水位年表 (單位米)

月日	一月	二月	三月	四月	五月	六月	七月	八月	九月	十月	十一月	十二月	河川名	漢江
1	0.58	0.53	0.56	0.53	0.70	0.50	1.02	0.78	1.95	0.53	0.54	0.51	位	京畿道
2	0.55	0.50	0.56	0.52	0.67	0.48	1.53	0.69	1.78	0.54	0.53	0.52		漣川郡
3	0.55	0.50	0.55	0.52	0.72	0.49	1.51	0.63	1.65	0.53	0.52	0.54		徽斤面
4	0.54	0.52	0.53	0.53	0.71	0.48	1.20	0.57	1.56	0.52	0.51	0.57		置
5	0.54	0.50	0.50	0.52	0.72	0.48	1.15	0.52	1.45	0.52	0.50	0.58		全谷里
6	0.54	0.51	0.48	0.52	0.69	0.48	1.02	0.48	1.33	0.51	0.50	0.57	最低水位	月 3-10 0.44
7	0.53	0.50	0.46	0.51	0.67	0.48	2.52	0.45	1.19	0.57	0.49	0.56	湯水位	0.47
8	0.53	0.50	0.45	0.53	0.66	0.47	1.80	2.55	1.12	0.59	0.50	0.52	低水位	0.50
9	0.53	0.51	0.44	0.54	0.65	0.46	1.62	2.10	1.06	0.58	0.51	0.50	平水位	0.55
10	0.55	0.51	0.44	0.54	0.65	0.47	1.30	1.85	1.02	0.62	0.50	0.50	平均水位	0.78
11	0.55	0.52	0.52	0.53	0.66	0.46	1.02	1.50	0.98	0.62	0.50	0.51	最高水位	月 8-17 6.18
12	0.56	0.52	0.50	0.52	0.65	0.48	2.00	1.20	0.93	0.61	0.51	0.53	月 6-28 洪水水位	4.00
13	0.56	0.51	0.49	0.54	0.64	0.50	2.15	1.00	0.87	0.60	0.51	0.52	月 7-14 洪水水位	4.66
14	0.58	0.52	0.49	0.54	0.65	0.52	3.60	0.81	0.79	0.60	0.50	0.54	月 8-17 洪水水位	6.18
15	0.54	0.53	0.48	0.53	0.64	0.53	3.15	0.70	0.72	0.61	0.50	0.56	備考	
16	0.50	0.55	0.48	0.52	0.63	0.57	2.60	4.28	0.67	0.62	0.49	0.65		
17	0.48	0.54	0.47	0.51	0.65	0.63	2.31	3.23	0.62	0.60	0.50	0.85		
18	0.50	0.52	0.47	0.49	0.66	0.65	2.10	2.81	0.59	0.60	0.51	1.00		
19	0.53	0.53	0.54	0.48	0.64	0.58	1.90	2.40	0.57	0.58	0.50	0.92		
20	0.53	0.53	0.52	0.46	0.62	0.55	1.74	2.05	0.54	0.57	0.51	0.85		
21	0.53	0.58	0.50	0.47	0.60	0.53	1.60	1.75	0.52	0.57	0.50	0.82		
22	0.50	0.56	0.49	0.48	0.59	0.52	1.45	1.55	0.51	0.56	0.49	0.82		
23	0.48	0.56	0.48	0.49	0.58	0.54	1.30	1.35	0.52	0.56	0.50	0.95		
24	0.47	0.55	0.48	0.55	0.57	0.50	1.65	1.15	0.51	0.56	0.50	1.18		
25	0.50	0.55	0.47	0.60	0.56	0.51	1.80	1.00	0.50	0.57	0.51	1.02		
26	0.51	0.59	0.47	1.03	0.56	0.50	1.65	2.05	0.54	0.56	0.49	1.07		
27	0.51	0.57	0.49	1.18	0.55	0.51	1.50	1.80	0.53	0.55	0.50	1.11		
28	0.50	0.57	0.56	0.95	0.54	0.71	1.34	1.65	0.50	0.54	0.50	0.82		
29	0.50	—	0.55	0.82	0.54	2.80	1.80	1.45	0.58	0.55	0.50	0.74		
30	0.53	—	0.54	0.76	0.53	2.40	1.03	1.22	0.53	0.56	0.50	0.66		
31	0.56	—	0.53	—	0.53	—	0.90	2.65	—	0.55	—	0.65		
合計	16.36	14.88	15.49	17.76	19.43	19.78	53.26	48.22	26.63	17.65	15.12	22.14		
平均	0.53	0.53	0.50	0.59	0.63	0.66	1.72	1.56	0.89	0.57	0.50	0.71		
最低	0.47	0.50	0.44	0.46	0.53	0.46	0.90	0.45	0.50	0.51	0.49	0.50		

兩令昭和四年水位年表 (單位米)

月日	一月	二月	三月	四月	五月	六月	七月	八月	九月	十月	十一月	十二月	河川名	安城川
1	0.39	0.45	0.40	0.36	0.25	0.26	0.60	0.30	0.75	0.42	0.27	0.27	位	忠清南邊
2	0.38	0.43	0.40	0.36	0.25	0.26	0.92	0.30	0.73	0.41	0.27	0.26		天安郡
3	0.37	0.42	0.39	0.36	0.25	0.26	0.60	0.30	0.65	0.40	0.27	0.27		成數面
4	0.37	0.42	0.39	0.35	0.25	0.26	0.59	0.30	0.62	0.39	0.27	0.27		兩合里
5	0.40	0.41	0.39	0.35	0.25	0.26	0.40	0.30	0.60	0.38	0.27	0.27		
6	0.42	0.41	0.39	0.35	0.25	0.26	0.40	0.29	0.56	0.37	0.26	0.26	最低水位	月 6-27 0.10
7	0.43	0.40	0.39	0.35	0.27	0.26	0.50	0.30	0.52	0.36	0.26	0.26	濁水位	0.20
8	0.42	0.39	0.39	0.33	0.26	0.26	0.55	0.30	0.50	0.40	0.26	0.27	低水位	0.26
9	0.44	0.38	0.39	0.33	0.26	0.26	0.45	0.29	0.49	0.38	0.26	0.28	平水位	0.33
10	0.43	0.38	0.38	0.32	0.26	0.26	0.44	0.29	0.46	0.37	0.25	0.27	平均水位	0.36
11	0.40	0.38	0.37	0.30	0.26	0.26	0.43	0.29	0.42	0.35	0.25	0.27	最高水位	月 7-2 0.92
12	0.37	0.37	0.39	0.27	0.26	0.26	0.42	0.29	0.41	0.34	0.25	0.27	月 1 洪水位	ナシ
13	0.35	0.37	0.38	0.26	0.26	0.26	0.54	0.28	0.38	0.33	0.25	0.28	備考	
14	0.40	0.36	0.38	0.25	0.26	0.26	0.50	0.28	0.35	0.32	0.25	0.28		
15	0.46	0.38	0.39	0.25	0.26	0.26	0.46	0.28	0.35	0.31	0.25	0.30		
16	0.50	0.39	0.35	0.25	0.26	0.25	0.44	0.30	0.35	0.31	0.25	0.35		
17	0.60	0.40	0.33	0.25	0.26	0.25	0.50	0.30	0.33	0.32	0.25	0.80		
18	0.46	0.41	0.33	0.25	0.26	0.23	0.70	0.50	0.32	0.32	0.26	0.75		
19	0.45	0.41	0.33	0.25	0.26	0.23	0.70	0.46	0.35	0.31	0.26	0.66		
20	0.50	0.42	0.33	0.25	0.26	0.20	0.65	0.40	0.35	0.31	0.28	0.68		
21	0.46	0.42	0.33	0.25	0.26	0.20	0.45	0.40	0.42	0.31	0.29	0.69		
22	0.50	0.44	0.33	0.25	0.26	0.20	0.40	0.40	0.42	0.31	0.29	0.68		
23	0.47	0.41	0.33	0.25	0.26	0.20	0.32	0.40	0.41	0.30	0.29	0.62		
24	0.45	0.40	0.33	0.26	0.26	0.18	0.32	0.40	0.40	0.30	0.28	0.56		
25	0.45	0.40	0.44	0.26	0.26	0.15	0.32	0.54	0.40	0.30	0.28	0.54		
26	0.45	0.40	0.41	0.26	0.26	0.13	0.31	0.54	0.41	0.30	0.28	0.50		
27	0.45	0.39	0.34	0.26	0.26	0.10	0.30	0.52	0.47	0.29	0.27	0.54		
28	0.45	0.39	0.34	0.25	0.26	0.13	0.30	0.52	0.46	0.29	0.27	0.56		
29	0.45	—	0.36	0.25	0.26	0.15	0.30	0.50	0.46	0.28	0.27	0.56		
30	0.45	—	0.34	0.25	0.26	0.17	0.30	0.49	0.43	0.28	0.27	0.56		
31	0.46	—	0.34	—	0.26	—	0.30	0.62	—	0.27	—	0.56		
合計	13.58	11.23	11.98	8.58	8.01	6.67	14.41	11.68	13.77	10.33	7.98	13.69		
平均	0.44	0.40	0.37	0.29	0.26	0.22	0.46	0.38	0.46	0.33	0.27	0.44		
最低	0.35	0.36	0.33	0.25	0.25	0.10	0.30	0.28	0.32	0.27	0.25	0.26		

檜花昭和四年水位年表 (單位米)

月日	一月	二月	三月	四月	五月	六月	七月	八月	九月	十月	十一月	十二月	河川名	安城川
1	0.44	0.46	0.47	0.39	0.35	0.15	0.55	0.30	0.85	0.46	0.32	0.27	位	京畿道
2	0.44	0.45	0.47	0.39	0.34	0.12	1.50	0.30	0.72	0.44	0.32	0.27		振威郡
3	0.44	0.45	0.46	0.38	0.34	0.10	1.02	0.30	0.66	0.42	0.30	0.30		西炭面
4	0.44	0.45	0.45	0.38	0.33	0.07	0.80	0.38	0.66	0.42	0.30	0.30		檜花里
5	0.44	0.45	0.45	0.38	0.33	0.05	0.68	0.38	0.70	0.40	0.30	0.30		
6	0.44	0.45	0.44	0.37	0.33	0.02	0.88	0.38	0.64	0.40	0.30	0.29	最低水位	月 6-25 0.00
7	0.44	0.45	0.43	0.37	0.34	0.02	0.78	0.38	0.60	0.40	0.30	0.29	濁水位	0.00
8	0.44	0.45	0.43	0.37	0.34	0.01	1.13	0.50	0.55	0.48	0.30	0.28	低水位	0.30
9	0.44	0.44	0.42	0.39	0.34	0.00	0.80	0.50	0.55	0.46	0.30	0.28	平水位	0.40
10	0.44	0.44	0.42	0.38	0.34	0.00	0.65	0.48	0.50	0.42	0.30	0.28	平均水位	0.42
11	0.44	0.43	0.42	0.38	0.34	0.00	0.60	0.48	0.50	0.42	0.30	0.27	最高水位	月 7-2 1.50
12	0.45	0.43	0.41	0.37	0.34	0.00	0.88	0.46	0.48	0.42	0.30	0.27	月 1 洪水位	ナシ
13	0.46	0.43	0.41	0.37	0.35	0.00	0.72	0.42	0.46	0.40	0.28	0.27	備考	
14	0.49	0.43	0.40	0.36	0.35	0.00	0.62	0.30	0.46	0.40	0.28	0.29		
15	0.51	0.43	0.40	0.36	0.36	0.00	0.80	0.35	0.46	0.40	0.28	0.30		
16	0.50	0.44	0.40	0.36	0.35	0.00	1.20	0.65	0.46	0.40	0.28	0.50		
17	0.48	0.45	0.40	0.36	0.34	0.00	1.02	1.10	0.44	0.40	0.26	0.64		
18	0.48	0.45	0.42	0.36	0.34	0.00	0.80	0.86	0.42	0.40	0.26	0.64		
19	0.48	0.45	0.42	0.36	0.34	0.00	0.68	0.70	0.60	0.38	0.26	0.60		
20	0.48	0.45	0.42	0.36	0.34	0.00	0.62	0.60	0.55	0.38	0.28	0.66		
21	0.48	0.45	0.42	0.35	0.32	0.00	0.57	0.60	0.50	0.38	0.28	0.74		
22	0.47	0.45	0.42	0.35	0.32	0.00	0.52	0.58	0.50	0.38	0.28	0.70		
23	0.47	0.46	0.42	0.35	0.31	0.00	0.48	0.55	0.48	0.36	0.28	0.65		
24	0.46	0.46	0.42	0.34	0.30	0.00	0.45	0.54	0.48	0.36	0.28	0.60		
25	0.45	0.46	0.42	0.34	0.30	0.00	0.40	0.80	0.46	0.34	0.30	0.56		
26	0.44	0.47	0.41	0.36	0.30	0.01	0.40	0.74	0.52	0.34	0.30	0.53		
27	0.44	0.47	0.40	0.36	0.28	0.11	0.38	0.74	0.50	0.32	0.30	0.50		
28	0.44	0.47	0.40	0.36	0.26	0.87	0.36	0.68	0.50	0.32	0.28	0.50		
29	0.44	—	0.40	0.35	0.20	0.70	0.56	0.64	0.50	0.32	0.28	0.52		
30	0.47	—	0.40	0.35	0.20	0.60	0.34	0.58	0.48	0.32	0.27	0.52		
31	0.47	—	0.40	—	0.20	—	0.32	1.00	—	0.32	—	0.50		
合計	14.20	12.57	13.05	10.95	9.82	2.83	21.31	17.27	16.18	12.06	8.67	13.62		
平均	0.46	0.45	0.42	0.36	0.32	0.09	0.69	0.56	0.54	0.39	0.29	0.44		
最低	0.44	0.43	0.40	0.34	0.20	0.00	0.32	0.30	0.42	0.32	0.26	0.27		

平澤昭和四

平澤

月 日	一月		二月		三月		四月		五月		六月		七月	
	高	低	高	低	高	低	高	低	高	低	高	低	高	低
1	1.50	0.79	1.00	0.82	3.04	0.82	1.90	0.81	0.82	—	0.82	—	2.00	—
2	1.00	0.78	0.82	—	2.96	0.81	2.20	0.81	0.83	—	0.83	—	2.10	—
3	0.80	—	0.81	—	2.80	0.80	2.72	0.80	0.83	—	0.83	—	1.80	—
4	0.80	—	0.80	—	2.65	0.82	3.10	0.80	1.10	0.82	1.20	0.83	1.90	1.30
5	0.78	—	1.00	0.80	2.36	0.81	3.26	0.80	1.60	0.82	1.60	0.83	2.30	1.20
6	1.00	0.79	1.26	0.80	2.16	0.80	2.98	0.80	2.00	0.81	1.96	0.84	3.10	1.10
7	1.52	0.80	2.16	0.82	1.90	0.80	2.60	0.80	2.26	0.81	2.90	0.85	3.20	1.10
8	2.30	0.80	2.52	0.79	1.64	0.80	2.30	0.82	2.40	0.82	3.50	0.85	3.60	1.00
9	2.70	0.80	2.90	0.78	1.20	0.80	1.90	0.82	2.60	0.83	3.62	0.85	3.62	1.20
10	3.02	0.80	3.14	0.78	0.82	—	1.30	0.81	3.10	0.84	3.40	0.86	3.50	1.10
11	2.86	0.78	3.16	0.79	0.81	—	1.00	0.80	3.42	0.85	3.10	0.85	3.30	1.00
12	2.70	0.78	2.90	0.78	0.81	—	0.81	—	3.41	0.85	2.70	0.85	2.90	1.00
13	2.40	0.80	2.62	0.80	1.16	0.81	0.80	—	3.22	0.84	2.32	0.84	2.60	1.00
14	2.12	0.80	2.30	0.80	1.38	0.82	0.80	—	2.85	0.83	1.80	0.84	2.20	0.95
15	2.00	0.80	2.14	0.80	1.85	0.80	1.00	0.81	2.00	0.83	1.20	0.84	1.90	0.95
16	1.70	0.80	1.92	0.81	2.12	0.80	1.26	0.81	1.25	0.82	0.83	—	1.00	—
17	1.00	0.81	1.02	0.82	2.36	0.82	1.76	0.82	0.83	—	0.84	—	1.00	—
18	0.80	—	0.80	—	2.80	0.81	2.10	0.82	0.82	—	0.83	—	1.00	—
19	0.80	—	0.82	—	2.98	0.80	2.65	0.82	0.82	—	1.26	0.82	1.40	0.95
20	0.78	—	0.82	—	3.10	0.81	2.90	0.83	1.16	0.83	1.60	0.82	1.90	1.00
21	1.00	0.78	1.00	0.80	3.18	0.82	3.10	0.83	1.58	0.82	2.00	0.83	2.10	1.00
22	1.26	0.79	1.20	0.80	2.90	0.82	3.16	0.83	2.00	0.82	2.26	0.83	2.90	1.10
23	2.20	0.79	1.58	0.81	2.56	0.83	3.27	0.83	2.25	0.83	2.30	0.84	3.00	1.10
24	2.52	0.80	1.90	0.81	2.12	0.83	3.00	0.82	2.45	0.83	2.40	0.84	3.20	1.00
25	3.02	0.78	2.16	0.81	1.70	0.82	2.86	0.81	2.62	0.84	2.50	0.85	3.25	1.00
26	2.86	0.80	2.60	0.82	1.20	0.82	2.60	0.80	3.12	0.84	2.62	0.85	3.00	1.00
27	2.50	0.80	2.98	0.82	0.81	—	2.40	0.80	2.70	0.83	2.50	0.86	2.95	1.00
28	2.30	0.82	3.16	0.82	0.80	—	2.00	0.80	2.50	0.83	2.30	0.86	2.80	1.00
29	2.10	0.82	—	—	0.80	—	1.42	0.80	2.20	0.83	2.00	0.86	2.50	1.10
30	2.00	0.81	—	—	1.00	0.82	1.20	0.80	1.90	0.82	1.60	0.85	2.00	0.90
31	1.80	0.82	—	—	1.36	0.82	—	—	1.26	0.82	—	—	1.60	0.90
合計	56.14	19.94	51.23	17.69	59.33	20.91	64.95	21.90	61.90	20.71	59.62	20.24	75.62	25.95
平均	1.81	0.80	1.83	0.80	1.91	0.81	2.14	0.81	2.00	0.83	1.99	0.84	2.44	1.04
最	3.02	0.78	3.16	0.78	3.18	0.80	3.27	0.80	3.42	0.81	3.60	0.82	3.62	0.90

年水位年表 (單位米)

平澤

八	月		九		十		十一月		十二月		河川名	安城川
	高	低	高	低	高	低	高	低	高	低		
1.10	—	1.20	1.00	1.30	1.00	2.30	1.10	1.40	1.10	—	京畿道	
1.10	—	1.60	1.00	1.90	1.10	3.10	1.10	1.80	1.10	—	振威郡	
1.30	1.00	2.20	0.90	2.40	1.10	3.15	1.10	2.00	1.20	—	丙南面	
2.20	1.00	2.80	0.90	3.00	1.15	3.14	1.10	2.10	1.20	—	軍門里	
3.10	0.98	3.10	0.90	3.20	1.15	3.00	1.12	2.30	1.25	最低水位	月 1-21	
3.70	0.98	3.30	0.90	3.30	1.16	2.90	1.10	2.50	1.20	—	0.78	
3.80	0.97	3.16	0.90	3.10	1.16	2.50	1.10	3.00	1.15	平均	低 0.95	
3.70	0.97	3.00	0.95	2.40	1.20	2.20	1.00	3.10	1.10	—	高 2.11	
3.60	1.00	2.80	1.00	2.00	1.20	2.00	1.00	3.30	1.15	小平	低 1.00	
3.20	1.10	2.50	1.10	1.98	1.10	1.50	1.00	3.10	1.20	湖時均	高 1.30	
2.90	1.20	2.20	1.20	1.40	1.00	1.20	1.00	3.00	1.20	大平	低 0.94	
2.40	1.20	2.00	1.20	1.20	1.00	1.10	—	3.00	1.20	湖時均	高 3.04	
2.00	1.30	1.90	1.20	1.20	—	1.15	—	2.90	1.20	—	—	
1.30	1.30	1.60	1.20	1.10	—	1.15	—	2.80	1.20	最高水位	月 8-7	
1.30	—	1.25	—	1.40	1.00	1.30	1.05	2.70	1.20	—	3.80	
1.35	—	1.25	—	1.90	1.10	1.80	1.10	2.00	1.10	—	—	
1.60	1.20	1.50	1.20	2.40	1.10	2.00	1.10	1.10	—	月 日	ナシ	
1.90	1.20	1.80	1.20	3.00	1.16	2.50	1.10	1.20	—	洪水位	—	
2.30	1.10	2.30	1.20	3.10	1.20	3.00	1.15	1.20	—	備	考	
3.20	1.10	2.90	1.10	3.20	1.18	3.10	1.15	1.80	1.10	—	—	
3.40	1.00	3.20	1.00	3.30	1.15	3.15	1.10	2.10	1.15	—	—	
3.60	1.00	3.35	1.00	3.00	1.15	3.00	1.15	2.40	1.20	—	—	
3.50	1.00	3.40	1.00	2.60	1.10	2.60	1.10	2.70	1.20	—	—	
2.90	1.10	3.10	1.00	2.00	1.10	2.20	1.10	2.90	1.20	—	—	
2.40	1.10	2.60	1.10	1.60	1.00	2.00	1.00	3.10	1.20	—	—	
2.00	1.16	2.10	1.10	1.20	1.00	1.50	1.00	3.15	1.25	—	—	
1.80	1.20	1.80	1.20	1.00	—	1.20	1.00	3.00	1.30	—	—	
1.40	1.25	1.60	1.20	1.10	—	1.10	—	2.80	1.30	—	—	
1.30	1.20	1.25	—	1.20	—	1.15	—	2.50	1.20	—	—	
1.30	—	1.30	—	1.60	1.00	1.15	—	2.00	1.10	—	—	
1.30	—	—	—	1.90	1.00	—	—	1.90	1.10	—	—	
71.95	27.61	69.06	27.65	64.98	28.56	69.14	25.82	74.85	39.05	—	—	
2.32	1.10	2.27	1.06	2.10	1.10	2.10	1.08	2.41	1.18	—	—	
3.80	0.97	3.40	0.90	3.30	1.00	3.15	1.00	3.30	1.10	—	—	

内里昭和四

日	一月		二月		三月		四月		五月		六月		七月	
	高	低	高	低	高	低	高	低	高	低	高	低	高	低
1	4.05	0.64	3.91	0.62	4.88	...	3.74	...	4.20	...	3.65	...	4.10	...
2	3.83	0.64	3.72	0.61	4.61	...	3.20	...	3.36	...	3.42	...	3.88	...
3	3.54	0.63	2.95	0.60	4.41	...	2.56	...	3.14	...	3.90	...	3.98	...
4	2.53	0.64	3.10	0.60	3.27	...	2.73	...	2.82	...	4.26	...	4.10	...
5	2.51	0.67	3.25	0.61	2.64	...	2.22	...	3.24	...	4.63	...	4.31	...
6	3.23	0.67	3.40	0.62	2.86	...	4.40	...	4.56	...	4.89	...	4.62	...
7	3.34	0.68	3.72	0.62	3.15	...	4.78	...	4.82	...	5.15	...	5.13	...
8	3.55	0.70	3.95	0.63	3.31	...	5.38	...	5.27	...	6.21	...	6.32	...
9	4.68	0.72	4.10	0.63	4.71	...	5.56	...	6.15	...	6.33	...	6.35	...
10	4.80	0.72	4.20	0.65	5.30	...	5.42	...	6.25	...	6.13	...	6.17	...
11	5.11	0.70	4.10	0.65	4.10	...	6.00	...	6.32	...	5.93	...	5.88	...
12	5.42	0.69	3.90	0.64	4.25	...	6.17	...	6.23	...	5.72	...	5.71	...
13	5.21	0.69	3.81	0.64	4.10	...	6.31	...	5.85	...	5.43	...	5.32	...
14	4.85	0.62	3.60	0.63	4.90	...	5.64	...	5.51	...	5.21	...	4.12	...
15	4.22	0.62	3.31	0.62	5.35	...	5.34	...	4.42	...	4.52	...	3.83	...
16	4.10	0.61	3.10	0.62	5.30	...	4.60	...	4.23	...	3.52	...	3.46	...
17	4.34	0.61	2.89	0.61	5.16	...	3.87	...	4.01	...	3.97	...	3.26	...
18	3.98	0.60	2.62	0.60	4.65	...	3.67	...	4.02	...	4.08	...	3.30	...
19	3.80	0.61	2.81	0.61	3.53	...	2.91	...	4.12	...	4.14	...	3.70	...
20	3.79	0.62	3.83	0.62	3.75	...	3.24	...	4.42	...	4.19	...	3.97	...
21	3.86	0.62	4.52	0.63	4.02	...	4.56	...	4.64	...	4.26	...	4.28	...
22	3.93	0.63	5.45	0.64	4.62	...	5.23	...	4.84	...	5.23	...	5.25	...
23	4.10	0.63	5.45	0.65	5.33	...	6.21	...	5.26	...	5.38	...	5.62	...
24	4.27	0.64	4.45	0.66	5.57	...	5.43	...	5.41	...	5.35	...	5.71	...
25	5.76	0.65	4.65	0.67	5.43	...	6.12	...	5.58	...	5.29	...	5.64	...
26	5.32	0.67	5.45	0.67	5.85	...	5.51	...	5.69	...	5.22	...	5.52	...
27	4.95	0.66	5.46	0.67	5.75	...	5.34	...	5.31	...	5.10	...	5.38	...
28	5.80	0.66	5.06	0.68	5.65	...	5.12	...	5.02	...	4.95	...	5.02	...
29	4.76	0.65	—	—	5.23	...	4.80	...	4.74	...	4.68	...	4.64	...
30	4.50	0.64	—	—	4.92	...	4.51	...	4.32	...	4.42	...	4.21	...
31	4.21	0.63	—	—	4.63	...	—	—	4.05	...	—	—	3.92	...
合計	132.14	20.16	110.76	17.70	141.23	...	140.88	...	147.80	...	145.16	...	146.70	...
平均	4.26	0.65	3.96	0.63	4.56	...	4.69	...	4.77	...	4.84	...	4.73	...
最	5.42	0.60	5.46	0.60	5.85	...	6.31	...	6.32	...	6.33	...	6.35	...

年水位年表 (單位米)

日	八月		九月		十月		十一月		十二月		河川名	安城川
	高	低	高	低	高	低	高	低	高	低		
1	3.38	...	4.41	...	5.02	...	5.31	...	5.21	...	置	京畿道
2	3.85	...	4.91	...	5.52	...	4.21	...	5.42	...		振成郡
3	4.32	...	5.42	...	5.72	...	4.52	...	5.68	...		芙蓉面
4	4.58	...	6.33	...	5.90	...	4.82	...	4.82	...		内里
5	4.75	...	6.21	...	6.00	...	5.12	...	4.31	...		月日
6	6.46	...	6.03	...	5.46	...	4.91	...	4.11	...		最低水位
7	6.52	...	5.84	...	5.14	...	4.70	...	3.92
8	6.45	...	5.50	...	4.91	...	4.53	...	3.56	...		平均
9	6.21	...	5.42	...	4.52	...	3.83	...	3.21	...		低
10	5.52	...	5.12	...	4.24	...	3.31	...	2.91	...		小平湖時均
11	5.02	...	4.51	...	3.51	...	2.91	...	2.72	...		高
12	4.78	...	4.15	...	2.42	...	3.35	...	3.62	...		大平湖時均
13	3.65	...	2.51	...	2.24	...	4.31	...	4.21	...		低
14	2.96	...	2.90	...	3.12	...	4.92	...	4.91	...		高
15	2.78	...	3.25	...	3.43	...	5.23	...	5.52	...		最高水位
16	2.82	...	4.13	...	3.91	...	5.67	...	5.91	...	月日	
17	3.21	...	4.42	...	4.52	...	5.42	...	5.78	...	8-7	
18	3.95	...	5.39	...	4.51	...	5.65	...	5.52	...	6.52	
19	4.30	...	5.42	...	5.11	...	5.52	...	5.31	...	月日	
20	5.42	...	5.65	...	5.35	...	5.31	...	4.82	...	洪水位	
21	5.61	...	5.76	...	5.24	...	5.11	...	4.53	...	備考	
22	5.70	...	5.52	...	5.02	...	4.92	...	4.21	...		
23	5.63	...	5.42	...	4.85	...	4.71	...	4.00	...		
24	5.60	...	5.00	...	4.32	...	3.24	...	3.91	...		
25	5.42	...	4.45	...	3.21	...	3.01	...	3.72	...		
26	5.23	...	4.20	...	2.81	...	2.91	...	3.27	...		
27	4.63	...	3.91	...	2.62	...	3.52	...	4.12	...		
28	4.12	...	3.15	...	2.84	...	4.21	...	4.52	...		
29	3.43	...	3.25	...	3.21	...	4.92	...	4.81	...		
30	3.21	...	4.44	...	3.87	...	5.34	...	5.12	...		
31	3.05	...	—	—	4.81	...	—	—	4.91	...		
合計	142.56	...	142.62	...	139.35	...	135.94	...	138.59	...		
平均	4.60	...	4.75	...	4.30	...	4.53	...	4.47	...		
最	6.52	...	6.33	...	6.00	...	5.67	...	5.91	...		

東青昭和四

東青

月 日	一 月		二 月		三 月		四 月		五 月		六 月		七 月	
	高	低	高	低	高	低	高	低	高	低	高	低	高	低
1	1.58	1.35	1.58	—	2.15	1.35	1.61	—	1.82	—	1.42	...	3.11	...
2	1.61	1.41	1.65	—	2.38	1.36	1.61	—	1.82	—	1.41	...	3.91	...
3	1.75	1.51	2.58	1.38	2.52	1.41	1.63	—	1.79	—	1.38	...	3.23	...
4	2.31	1.41	2.68	1.37	2.35	1.45	1.68	—	1.77	—	1.37	...	3.15	...
5	2.48	1.45	3.01	1.41	2.45	1.35	1.65	—	1.76	—	1.36	...	2.61	...
6	1.31	—	3.08	1.81	2.38	1.42	1.68	—	1.74	—	1.35	...	2.67	...
7	1.32	—	3.15	2.13	3.03	1.38	1.67	—	1.72	—	1.34	...	2.53	...
8	1.46	—	3.11	2.26	3.05	1.58	1.71	—	1.71	—	1.32	...	3.63	2.54
9	1.71	—	1.68	—	1.45	—	1.75	—	1.69	—	1.29	...	3.65	2.65
10	1.22	—	1.51	—	1.42	—	1.72	—	1.68	—	1.27	...	3.45	2.24
11	1.28	—	1.65	—	1.35	—	1.73	—	1.67	—	1.25	...	3.23	2.91
12	1.31	—	1.75	—	1.41	—	1.72	—	1.65	—	1.24	...	3.21	2.62
13	2.53	1.31	2.41	1.52	1.71	—	1.78	—	1.63	—	1.23	...	3.05	2.38
14	2.43	1.41	2.45	1.58	1.72	—	1.79	—	1.62	—	1.21	...	3.12	2.65
15	2.57	1.36	2.51	1.48	1.75	—	1.77	—	1.61	—	1.19	...	2.52	...
16	1.35	—	2.68	1.35	1.78	—	1.75	—	1.58	—	1.17	...	2.82	...
17	1.38	—	2.85	1.52	1.75	—	1.74	—	1.57	—	1.15	...	2.65	...
18	1.32	—	2.95	1.68	1.84	—	1.71	—	1.56	—	1.13	...	2.54	1.38
19	1.37	—	3.31	1.85	1.98	—	1.78	—	1.55	—	1.11	...	2.65	1.41
20	1.41	—	3.12	1.71	1.85	—	1.73	—	1.54	—	1.05	...	2.78	1.54
21	1.58	—	1.58	—	1.93	—	1.75	—	1.53	—	1.03	...	3.15	1.65
22	1.45	—	1.51	—	1.95	—	1.74	—	1.52	—	1.01
23	1.47	—	1.85	—	1.83	—	1.78	—	1.51	—
24	1.51	—	1.87	—	1.75	—	1.76	—	1.49	—
25	1.65	—	1.71	—	1.73	—	1.74	—	1.48	—
26	1.68	—	1.38	—	1.92	—	1.81	—	1.47	—
27	1.65	—	2.18	1.35	1.82	—	1.83	—	1.46	—
28	1.52	—	2.25	1.41	1.85	—	1.84	—	1.45	—	1.73
29	1.35	—	—	—	1.93	—	1.79	—	1.44	—	2.52
30	1.41	—	—	—	1.92	—	1.83	—	1.44	—	2.91
31	1.48	—	—	—	1.98	—	—	—	1.43	—	—
合計	50.45	11.21	61.04	25.81	60.93	11.30	52.08	—	49.70	—	34.44	...	63.68	...
平均	1.63	1.40	2.29	1.61	1.97	1.41	1.74	—	1.60	—	1.38	...	3.03	...
最	2.57	1.31	3.31	1.35	3.05	1.35	1.84	—	1.82	—	2.91	...	3.91	1.38

年水位年表 (單位米)

東青

八 月		九 月		十 月		十 一 月		十 二 月		河川名	安城川
高	低	高	低	高	低	高	低	高	低	位	京畿道
...	2.72	3.12	振威郡
...	2.78	3.13	古德而
...	2.81	3.15	東青里
...	2.85	3.18
...	2.91	3.21
...	3.23
3.05	...	3.11	3.26
3.05	...	3.15	3.29
3.15	...	3.21	2.71	...	3.34
...	...	3.28	2.71	...	3.36
...	...	3.35	2.72	...	3.41
...	2.73	...	3.42
...	2.74	...	3.45
...	2.75	...	3.53
...	2.76	...	3.57
...	2.77	...	3.76
...	2.78	...	3.95
3.03	3.11	...	2.79	...	3.98
3.08	3.18	...	2.82
3.12	3.21	...	2.84
3.15	...	3.16	...	3.26	...	2.86
...	...	3.21	...	3.31	...	2.89
...	...	3.28	...	3.36	...	2.91
...	...	3.31	2.93
...	2.95	...	2.72
...	2.97	...	2.79
...	2.99	...	3.08
...	3.02	...	3.15
...	3.06	...	3.21
3.11	3.11	...	3.29
3.14	...	—	—	—	—	3.34
...	62.81	...	82.92
...	2.86	...	3.32
3.15	...	3.35	...	3.36	...	3.11	...	3.98

六月以降降水量水標破損シ干満不明

九萬昭和四

九萬

月 日	一 月		二 月		三 月		四 月		五 月		六 月		七 月	
	高	低	高	低	高	低	高	低	高	低	高	低	高	低
1	4.78	—	4.37	—	2.54	2.34	2.10	—	...	—	...	—	...	—
2	4.78	—	4.35	—	2.34	—	2.09	—	...	—	...	—	...	—
3	4.78	—	4.34	—	2.34	—	2.08	—	...	—	...	—	...	—
4	4.78	—	4.33	—	2.33	—	2.06	—	...	—	...	—	...	—
5	4.79	—	4.32	—	2.23	—	2.05	—	...	—	...	—	...	—
6	4.79	—	4.32	—	2.12	—	2.27	2.10	2.35	—	2.59	—	3.39	—
7	4.79	—	4.33	—	2.11	—	2.45	1.80	2.63	—	2.81	—	3.52	—
8	4.80	—	4.33	—	2.02	—	2.69	1.60	3.15	—	3.06	—	4.12	—
9	4.81	—	4.34	—	2.05	1.96	2.62	2.00	2.98	—	3.37	—	3.80	—
10	4.83	—	4.33	—	2.24	1.95	3.15	1.75	3.18	—	3.58	—	3.69	—
11	4.83	—	4.33	—	2.56	1.83	3.35	1.48	3.37	—	3.29	—	4.34	—
12	4.85	—	4.34	—	2.83	1.89	3.60	1.10	3.62	—	3.15	—	3.81	—
13	4.86	—	4.34	—	2.58	1.86	3.52	0.75	3.25	—	2.78	—	3.52	—
14	4.87	—	4.32	—	2.73	1.85	3.25	0.40	2.82	—	3.24	—
15	4.87	—	4.33	—	2.85	1.84	3.20	—	2.36	—	3.00	—
16	4.88	—	4.35	—	2.93	1.84	2.72	—
17	4.88	—	4.37	—	2.26	1.53	2.48	—
18	4.89	—	4.37	—	1.63	1.23	2.32	—
19	4.90	—	4.36	—	1.56	—	2.20	—
20	4.94	—	4.57	—	1.52	—	2.16	—
21	4.95	—	4.58	—	1.50	—	3.02	1.93
22	4.92	—	4.59	—	1.90	1.48	3.11	1.90
23	4.85	—	4.60	—	2.27	1.48	3.00	—	2.69	—	2.74	—	3.18	1.83
24	4.60	—	4.58	—	2.63	1.49	3.05	—	2.76	—	2.84	—	3.27	1.73
25	4.55	—	4.56	—	3.02	1.49	3.04	—	2.88	—	2.75	—	3.30	1.59
26	4.51	—	4.57	—	3.56	1.51	3.06	—	2.91	—	2.67	—	3.02	1.47
27	4.45	—	4.54	—	3.67	1.51	2.90	—	2.84	—	...	—	2.84	1.38
28	4.43	—	4.55	—	3.63	1.52	2.53	—	—	2.66	1.32
29	4.41	—	—	—	3.25	1.53	—	—	—	2.47	1.31
30	4.40	—	—	—	2.76	1.53	—	1.30	—
31	4.40	—	—	—	2.45	1.52	—	1.28	—
合計	147.17	—	123.61	—	76.41	95.18	58.09	12.98	49.79	—	95.69	—	77.76	—
平均	4.75	—	4.41	—	2.46	1.68	2.76	—	2.92	—	...	—	2.99	—
最	4.95	—	4.60	—	3.67	1.23	3.60	—	...	—	...	—	4.34	—

年水位年表 (單位米)

九萬

八 月	九 月		十 月		十 一 月		十 二 月		河川名	種橋川
	高	低	高	低	高	低	高	低		
1.27	—	2.18	1.54	2.63	1.48	2.73	1.55	4.02	—	忠清南道
1.26	—	2.37	1.62	3.16	1.47	2.93	1.61	4.05	—	禮山郡
2.42	1.26	3.45	1.57	3.30	1.44	2.62	1.61	4.07	—	古德面
2.68	1.24	3.55	1.50	3.42	1.43	2.58	1.62	4.12	—	九萬里
3.09	1.21	3.72	1.47	3.28	1.41	2.13	1.61	4.15	—	月 日
3.60	1.20	3.80	1.45	3.07	1.40	1.97	1.61	4.17	—	最低水位
3.75	1.25	3.48	1.44	2.27	1.65	1.62	—	4.19	—	...
3.81	1.25	3.05	1.43	2.53	1.68	2.39	—	4.21	—	平均
3.51	1.26	2.38	1.41	1.83	1.63	2.69	—	4.24	—	低
3.02	1.25	1.38	—	1.60	—	2.85	—	4.25	—	小平
2.58	1.24	1.37	—	1.58	—	2.98	—	4.27	—	潮
2.19	1.22	1.36	—	1.57	—	3.05	—	4.33	—	時均
1.21	—	1.35	—	1.56	—	3.11	—	4.36	—	高
1.21	—	2.24	1.34	1.54	—	3.19	—	3.45	3.32	大平
1.20	—	2.38	1.31	1.52	1.43	3.21	—	3.72	3.34	潮
2.40	—	2.51	1.29	2.32	1.42	3.29	—	3.96	3.65	時均
3.40	—	2.68	1.27	2.55	1.42	3.35	—	4.35	4.28	高
2.52	—	3.05	1.29	2.86	1.43	3.42	—	4.45	4.25	...
2.96	2.21	3.39	1.42	3.18	1.47	3.49	—	4.65	4.05	最高水位
3.06	2.21	3.76	1.41	3.17	1.48	3.55	—	4.25	3.85	月 日
3.23	2.55	3.50	1.40	2.82	1.48	3.59	—	4.85	—	1-21
3.44	2.50	3.38	1.38	2.80	1.50	3.65	—	4.84	—	...
3.43	1.92	3.00	1.35	2.13	1.50	3.72	—	4.84	—	...
3.33	1.87	2.52	1.32	1.61	1.50	3.76	—	4.79	—	...
3.25	1.98	2.13	1.29	1.50	—	3.81	—	4.72	—	...
3.00	1.86	1.54	—	1.50	—	3.85	—	4.72	—	...
2.68	1.69	1.53	—	1.49	—	3.89	—	4.72	—	...
1.65	—	1.52	—	1.52	—	3.95	—	4.73	—	...
1.62	—	1.50	—	1.95	1.52	4.01	—	4.75	—	...
1.58	—	2.23	1.49	2.74	1.51	4.05	—	4.79	—	...
1.55	—	—	—	2.90	1.55	—	—	4.81	—	...
79.90	31.17	76.90	90.99	71.90	92.80	95.49	9.61	195.82	26.74	...
2.58	1.64	2.54	1.41	2.32	1.49	3.18	—	4.38	—	...
3.81	1.20	3.80	1.27	3.42	1.40	4.05	1.55	4.85	3.32	...

玉琴昭和四

玉琴

月 日	一 月		二 月		三 月		四 月		五 月		六 月		七 月	
	高	低	高	低	高	低	高	低	高	低	高	低	高	低
1	3.30	0.40	3.70	0.40	2.90	0.40	2.90	0.40	2.70	0.40	2.80	0.40	2.58	0.40
2	2.90	0.40	2.90	0.40	2.95	0.40	2.20	0.40	2.49	0.40	3.30	0.40	2.00	0.40
3	3.00	0.40	2.00	0.40	2.50	0.40	2.00	0.40	2.70	0.40	3.60	0.40	2.28	0.40
4	2.50	0.40	2.00	0.40	1.70	0.40	2.55	0.40	3.20	0.40	3.90	0.40	3.48	0.40
5	2.50	0.40	2.35	0.40	1.60	0.40	3.10	0.40	3.90	0.40	4.10	0.40	3.74	0.40
6	2.40	0.40	3.20	0.40	1.80	0.40	3.90	0.40	4.10	0.40	4.30	0.40	3.92	0.40
7	3.00	0.40	3.60	0.40	2.40	0.40	4.50	0.40	4.55	0.40	5.42	0.40	5.42	0.40
8	3.40	0.40	3.40	0.40	3.50	0.40	4.70	0.40	4.70	0.40	5.55	0.40	5.59	0.40
9	4.00	0.40	3.10	0.40	4.10	0.40	4.80	0.40	5.30	0.40	5.50	0.40	5.61	0.40
10	...	0.40	3.50	0.40	4.15	0.40	5.20	0.40	5.50	0.40	5.30	0.40	5.40	0.40
11	3.50	0.40	3.70	0.40	4.90	0.40	5.25	0.40	5.40	0.40	5.05	0.40	5.16	0.35
12	3.60	0.40	3.50	0.40	4.92	0.40	5.35	0.40	5.20	0.40	4.50	0.40	4.80	0.35
13	3.90	0.40	3.60	0.40	4.85	0.40	4.90	0.40	4.75	0.40	4.00	0.40	4.30	0.35
14	3.80	0.40	3.60	0.40	4.60	0.40	4.68	0.40	4.10	0.40	3.30	0.40	3.62	0.34
15	3.50	0.40	3.50	0.40	4.45	0.40	4.20	0.40	3.60	0.40	3.20	0.40	3.00	0.32
16	3.38	0.40	3.60	0.40	4.10	0.40	3.20	0.40	3.20	0.40	3.00	0.40	2.70	0.32
17	3.30	0.40	3.50	0.40	3.90	0.40	2.90	0.40	2.50	0.40	3.20	0.40	2.45	0.31
18	3.32	0.40	2.96	0.40	3.00	0.40	3.35	0.40	2.80	0.40	3.48	0.40	2.58	0.30
19	3.12	0.40	3.10	0.40	2.60	0.40	3.80	0.40	3.60	0.40	3.34	0.40	3.30	0.30
20	2.50	0.40	3.30	0.40	2.80	0.40	4.10	0.40	3.90	0.40	4.60	0.40	3.30	0.30
21	3.20	0.40	4.05	0.40	3.42	0.40	4.51	0.40	4.15	0.40	4.65	0.40	4.50	0.30
22	3.50	0.40	4.55	0.40	3.60	0.40	4.85	0.40	4.40	0.40	4.70	0.40	4.75	0.30
23	4.05	0.40	4.00	0.40	3.55	0.40	5.12	0.40	4.70	0.40	4.55	0.40	4.87	0.30
24	4.45	0.40	4.05	0.40	4.80	0.40	4.85	0.40	4.89	0.40	4.52	0.40	4.92	0.30
25	...	0.40	4.25	0.40	5.00	0.40	4.90	0.40	4.90	0.40	4.35	0.40	4.90	0.30
26	4.60	0.40	4.55	0.40	4.85	0.40	4.75	0.40	4.60	0.40	4.30	0.40	4.78	0.30
27	4.20	0.40	4.40	0.40	4.60	0.40	4.65	0.40	4.20	0.40	3.86	0.40	4.57	0.30
28	4.20	0.40	4.10	0.40	4.50	0.40	4.05	0.40	3.95	0.40	3.73	0.40	4.20	0.30
29	3.90	0.40	—	—	4.45	0.40	3.54	0.40	3.65	0.40	3.58	0.40	3.90	0.30
30	3.90	0.40	—	—	3.95	0.40	3.36	0.40	3.40	0.40	2.00	0.40	3.56	0.30
31	4.00	0.40	—	—	3.25	0.40	—	—	3.45	0.40	—	—	3.31	0.30
合計	100.92	12.40	98.08	11.20	113.89	12.40	122.16	12.00	124.48	12.40	121.68	12.00	123.49	10.4
平均	3.49	0.40	3.50	0.40	3.67	0.40	4.07	0.40	4.02	0.40	4.05	0.40	3.98	0.34
最	4.45	0.40	4.40	0.40	5.00	0.40	5.35	0.40	5.50	0.40	5.55	0.40	5.61	0.30

年水位年表 (單位米)

玉琴

八 月		九 月		十 月		十 一 月		十 二 月		河川名	挿橋川
高	低	高	低	高	低	高	低	高	低	位	忠清南道
2.75	0.32	3.26	0.37	3.95	0.34	5.20	0.60	4.75	0.34	置	唐津郡
2.78	0.32	4.10	0.37	4.75	0.34	4.58	0.60	4.25	0.34		合徳而
3.30	0.32	4.75	0.32	5.00	0.34	4.25	0.60	3.75	0.34		玉琴里
3.92	0.32	5.72	0.32	5.00	0.34	4.20	0.60	3.60	0.34	設低水位	月日 7-31
5.20	0.32	5.52	0.32	4.92	0.34	4.00	0.60	3.50	0.34		0.30
5.69	0.32	5.29	0.32	4.70	0.34	3.60	0.60	3.25	0.34	平均	低 0.39
5.72	0.32	5.10	0.32	4.20	0.34	2.95	0.60	2.68	0.34		高 3.78
5.62	0.32	4.70	0.32	3.56	0.34	2.38	0.60	2.19	0.34	小平潮時均	低 0.38
5.20	0.32	4.21	0.32	3.28	0.34	1.82	0.58	1.92	0.34		高 2.23
4.90	0.32	3.50	0.32	2.50	0.34	1.35	0.46	1.82	0.34	大平潮時低	低 0.40
4.52	0.32	2.60	0.32	1.50	0.34	1.15	0.40	2.15	0.34		高 5.03
3.65	0.32	1.90	0.32	1.40	0.34	2.40	0.40	3.32	0.34	最高水位	月日 9-4
2.90	0.32	1.25	0.32	1.60	0.34	2.97	0.40	3.63	0.34		5.72
2.38	0.32	1.92	0.32	2.58	0.34	3.65	0.39	4.28	0.34	月日 洪水位	ナシ
2.23	0.32	2.50	0.32	3.20	0.40	4.50	0.38	4.84	0.34		備考
2.67	0.32	2.90	0.32	3.96	0.45	4.98	0.38	5.32	0.35		
2.70	0.32	3.72	0.32	4.39	0.50	5.36	0.38	5.10	0.35		
3.30	0.32	4.12	0.32	4.98	0.54	4.70	0.38	4.42	0.40		
3.46	0.32	4.62	0.32	5.00	0.64	4.55	0.37	4.15	0.40		
4.62	0.32	4.87	0.34	4.80	0.72	4.20	0.36	3.75	0.40		
4.78	0.32	5.10	0.34	4.52	0.72	3.45	0.36	3.72	0.38		
5.00	0.32	5.00	0.34	4.42	0.71	3.00	0.34	3.08	0.35		
5.62	0.34	4.82	0.34	4.10	0.71	2.79	0.34	3.15	0.35		
5.62	0.34	4.00	0.34	3.49	0.71	2.60	0.34	2.62	0.35		
4.68	0.34	3.70	0.34	2.79	0.71	2.40	0.34	2.85	0.35		
4.59	0.34	2.52	0.34	2.76	0.67	2.90	0.34	3.10	0.45		
3.90	0.34	2.50	0.34	1.90	0.65	3.98	0.34	3.25	0.45		
3.52	0.32	1.82	0.34	2.95	0.60	4.06	0.34	3.85	0.45		
2.72	0.32	2.48	0.34	3.65	0.60	4.40	0.34	4.10	0.45		
2.32	0.32	3.79	0.34	4.40	0.60	4.65	0.34	4.30	0.45		
2.42	0.34	—	—	5.60	0.60	—	—	2.50	0.45		
122.68	10.04	112.28	9.92	115.85	15.29	107.02	19.10	109.19	11.48		
3.96	0.32	3.74	0.33	3.74	0.49	3.57	0.44	3.52	0.37		
5.72	0.32	5.72	0.32	5.60	0.34	5.36	0.34	5.32	0.34		

仙 掌 昭 和 四

仙 掌

月 日	一 月		二 月		三 月		四 月		五 月		六 月		七 月	
	高	低	高	低	高	低	高	低	高	低	高	低	高	低
1	6.35	0.75	5.05	0.75	6.05	0.75	5.85	0.75	5.45	0.75	4.75	0.75	5.55	0.75
2	5.55	0.75	4.75	0.75	5.45	0.75	5.55	0.75	5.15	0.75	4.55	0.75	5.35	0.75
3	5.15	0.75	4.55	0.75	4.75	0.75	5.35	0.75	4.95	0.75	4.95	0.75	5.25	0.75
4	4.65	0.75	4.85	0.75	4.35	0.75	5.15	0.75	4.55	0.75	5.35	0.75	5.35	0.75
5	4.55	0.75	5.15	0.75	3.95	0.75	4.85	0.75	5.05	0.75	5.75	0.75	5.65	0.75
6	4.75	0.75	5.55	0.75	4.15	0.75	4.65	0.75	5.65	0.75	6.05	0.75	6.15	0.75
7	5.05	0.75	5.85	0.75	4.45	0.75	5.75	0.75	6.15	0.75	6.35	0.75	6.55	0.75
8	5.55	0.75	6.05	0.75	4.65	0.75	6.55	0.75	6.55	0.75	7.11	0.75	7.65	0.75
9	6.11	0.75	6.25	0.75	5.05	0.75	6.75	0.75	7.05	0.75	7.55	0.75	7.55	0.75
10	6.25	0.75	6.55	0.75	6.05	0.75	6.85	0.75	7.15	0.75	7.45	0.75	7.35	0.75
11	6.55	0.75	6.75	0.75	6.35	0.75	7.15	0.75	7.35	0.75	7.15	0.75	7.05	0.75
12	6.75	0.75	6.55	0.75	6.55	0.75	7.25	0.75	7.65	0.75	6.75	0.75	6.75	0.75
13	7.15	0.75	6.35	0.75	6.75	0.75	7.55	0.75	7.15	0.75	6.35	0.75	6.45	0.75
14	7.35	0.75	6.05	0.75	6.85	0.75	6.95	0.75	6.65	0.75	6.05	0.75	6.05	0.75
15	6.95	0.75	5.75	0.75	6.99	0.75	6.55	0.75	6.35	0.75	5.85	0.75	5.75	0.75
16	6.35	0.75	5.55	0.75	6.75	0.75	6.35	0.75	5.75	0.75	5.55	0.75	5.35	0.75
17	5.62	0.75	5.35	0.75	6.35	0.75	6.15	0.75	5.35	0.75	5.35	0.75	5.15	0.75
18	5.45	0.75	5.15	0.75	6.05	0.75	5.95	0.75	5.25	0.75	5.15	0.75	5.25	0.75
19	5.15	0.75	4.75	0.75	5.75	0.75	5.75	0.75	5.35	0.75	5.25	0.75	5.55	0.75
20	4.75	0.75	5.05	0.75	5.55	0.75	5.35	0.75	5.65	0.75	5.55	0.75	5.85	0.75
21	5.15	0.75	5.35	0.75	5.35	0.75	5.75	0.75	5.85	0.75	5.75	0.75	6.15	0.75
22	5.55	0.75	5.85	0.75	4.75	0.75	6.55	0.75	5.95	0.75	5.95	0.75	6.55	0.75
23	5.95	0.75	6.55	0.75	5.45	0.75	6.75	0.75	6.15	0.75	6.55	0.75	6.85	0.75
24	6.35	0.75	6.95	0.75	6.25	0.75	6.95	0.75	6.35	0.75	6.75	0.75	6.95	0.75
25	6.95	0.75	7.15	0.75	6.55	0.75	6.75	0.75	6.75	0.75	6.75	0.75	6.75	0.75
26	7.15	0.75	7.05	0.75	6.75	0.75	6.45	0.75	6.85	0.75	6.55	0.75	6.55	0.75
27	6.85	0.75	6.75	0.75	6.95	0.75	6.65	0.75	6.35	0.75	6.45	0.75	6.35	0.75
28	6.35	0.75	6.85	0.75	7.17	0.75	6.45	0.75	5.95	0.75	6.15	0.75	6.15	0.75
29	6.05	0.75	—	—	6.75	0.75	6.05	0.75	5.75	0.75	5.95	0.75	5.85	0.75
30	5.65	0.75	—	—	6.45	0.75	5.75	0.75	5.55	0.75	5.65	0.75	5.55	0.75
31	5.25	0.75	—	—	6.15	0.75	—	—	5.25	0.75	—	—	5.35	0.75
合計	189.28	23.25	169.90	21.00	181.41	23.25	186.40	22.50	186.95	23.25	181.98	22.50	190.65	23.25
平均	5.91	0.75	5.85	0.75	5.85	0.75	6.21	0.75	6.03	0.75	6.05	0.75	6.15	0.75
最	7.35	0.75	7.15	0.75	7.17	0.75	7.55	0.75	7.65	0.75	7.55	0.75	7.65	0.75

年 水 位 年 表 (單位米)

仙 掌

八 月	九 月		十 月		十 一 月		十 二 月		河川名	挿橋川
	高	低	高	低	高	低	高	低		
5.15	0.75	5.25	0.75	6.35	0.75	6.85	0.65	6.75	0.65	忠清北道
5.25	0.75	5.45	0.75	6.75	0.75	6.85	0.65	6.85	0.65	
5.55	0.75	6.15	0.75	7.05	0.75	6.85	0.65	6.75	0.65	仙掌面
5.85	0.75	6.65	0.75	7.25	0.75	6.45	0.65	6.45	0.65	君德里
7.25	0.75	7.05	0.75	7.15	0.75	6.15	0.65	6.25	0.65	最低水位
7.65	0.75	6.95	0.75	6.85	0.75	5.65	0.65	6.05	0.65	月 日
7.55	0.75	6.75	0.75	6.55	0.75	5.35	0.65	5.75	0.65	12-15
7.55	0.75	6.55	0.75	6.35	0.75	5.15	0.65	5.55	0.65	0.60
7.05	0.75	6.35	0.75	5.85	0.75	4.95	0.65	5.35	0.65	平均
6.65	0.75	6.15	0.75	5.35	0.75	4.85	0.65	5.15	0.65	低
6.25	0.75	5.95	0.75	5.15	0.65	4.85	0.65	5.05	0.65	高
5.85	0.75	5.55	0.75	4.95	0.65	4.95	0.65	5.25	0.65	0.73
5.35	0.75	5.35	0.75	4.95	0.65	5.25	0.65	5.75	0.65	小平
4.95	0.75	5.15	0.75	5.05	0.65	5.65	0.65	6.25	0.65	潮
4.85	0.75	4.95	0.75	6.05	0.65	6.25	0.65	6.76	0.60	時均
4.95	0.75	5.35	0.75	6.35	0.65	6.75	0.65	7.10	0.86	低
5.15	0.75	5.65	0.75	6.65	0.65	6.95	0.65	7.00	0.97	高
5.45	0.75	6.05	0.75	6.85	0.65	7.15	0.65	6.80	0.70	0.73
5.65	0.75	6.35	0.75	7.35	0.65	7.15	0.65	6.10	0.71	小平
6.45	0.75	6.75	0.75	7.35	0.65	6.95	0.65	5.80	0.71	潮
6.85	0.75	6.95	0.75	7.19	0.65	6.55	0.65	5.60	0.72	時均
6.95	0.75	6.85	0.75	6.75	0.65	6.15	0.65	5.40	0.70	低
6.95	0.75	6.35	0.75	6.35	0.65	5.65	0.65	5.20	0.70	高
6.85	0.75	5.75	0.75	5.75	0.65	5.35	0.65	5.00	0.68	0.74
6.65	0.75	5.15	0.75	5.35	0.65	5.15	0.65	4.80	0.67	大平
6.25	0.75	5.05	0.75	4.85	0.65	5.05	0.65	4.80	0.67	潮
5.65	0.75	5.35	0.75	4.75	0.65	5.05	0.65	4.90	0.66	時均
5.35	0.75	5.55	0.75	5.35	0.65	5.35	0.65	5.30	0.67	低
5.05	0.75	5.85	0.75	5.75	0.65	5.75	0.65	5.60	0.67	高
5.95	0.75	6.05	0.75	5.95	0.65	6.25	0.65	7.00	0.67	0.71
5.05	0.75	—	—	6.55	0.65	—	—	6.60	0.66	大平
187.95	23.25	179.90	22.50	190.79	21.15	177.10	19.50	182.98	21.12	潮
6.06	0.75	5.98	0.75	6.15	0.68	5.90	0.65	5.90	0.68	時均
7.65	0.75	7.05	0.75	7.35	0.65	7.15	0.65	7.10	0.60	最高水位

備 考

月 日

ナシ

8-6

元坪昭和四年水位年表 (單位米)

元坪

月日	一月	二月	三月	四月	五月	六月	七月	八月	九月	十月	十一月	十二月	河川名	挿橋川
1	0.43	0.47	0.39	0.35	0.32	0.32	0.73	0.40	0.73	0.48	0.38	0.30	位	忠清南道
2	0.43	0.47	0.39	0.35	0.32	0.32	0.72	0.40	0.75	0.48	0.38	0.30		禮山郡
3	0.43	0.47	0.39	0.35	0.32	0.32	0.86	0.40	0.70	0.48	0.37	0.30		吾可面
4	0.43	0.47	0.39	0.35	0.32	0.32	0.76	0.40	0.67	0.46	0.37	0.30		元坪里
5	0.43	0.47	0.39	0.35	0.32	0.32	0.56	0.40	0.64	0.46	0.37	0.30		置
6	0.43	0.47	0.39	0.35	0.32	0.32	0.84	0.40	0.60	0.44	0.37	0.30	最低水位	月 12-13 0.30
7	0.43	0.47	0.50	0.35	0.32	0.32	0.54	0.40	0.55	0.45	0.37	0.30	湯水位	0.30
8	0.43	0.47	0.41	0.35	0.32	0.32	1.20	0.40	0.51	0.48	0.37	0.30	低水位	0.32
9	0.42	0.45	0.40	0.35	0.32	0.32	0.84	0.40	0.49	0.48	0.37	0.30	平水位	0.40
10	0.40	0.45	0.40	0.35	0.32	0.32	0.72	0.40	0.49	0.48	0.36	0.30	平均水位	0.44
11	0.39	0.43	0.40	0.35	0.32	0.32	0.63	0.40	0.44	0.48	0.35	0.30	最高水位	月 8-21 2.30
12	0.39	0.43	0.40	0.35	0.32	0.32	0.60	0.40	0.43	0.46	0.35	0.30		月 8-21 2.30
13	0.38	0.43	0.40	0.35	0.32	0.32	0.55	0.40	0.42	0.45	0.35	0.30	月 1 洪水位	ナシ
14	0.38	0.40	0.40	0.35	0.32	0.32	0.52	0.40	0.40	0.44	0.35	0.40		ナシ
15	0.50	0.40	0.40	0.35	0.32	0.32	0.50	0.40	0.40	0.44	0.33	0.44	備考	
16	0.48	0.40	0.40	0.35	0.32	0.32	0.49	0.70	0.40	0.44	0.33	1.00	備考	
17	0.47	0.40	0.40	0.35	0.32	0.32	0.48	0.76	0.40	0.44	0.33	0.85		
18	0.47	0.40	0.40	0.35	0.32	0.32	0.48	0.66	0.40	0.44	0.33	0.80		
19	0.47	0.40	0.40	0.35	0.32	0.32	0.45	0.60	0.70	0.44	0.32	0.75		
20	0.47	0.40	0.40	0.35	0.32	0.32	0.43	0.80	0.64	0.44	0.32	0.70		
21	0.47	0.40	0.40	0.35	0.32	0.32	0.40	2.30	0.58	0.43	0.32	0.66		
22	0.47	0.40	0.40	0.35	0.32	0.32	0.40	1.00	0.52	0.43	0.32	0.60		
23	0.47	0.40	0.40	0.35	0.32	0.32	0.40	0.80	0.43	0.40	0.32	0.58		
24	0.47	0.40	0.40	0.35	0.32	0.32	0.40	0.68	0.42	0.40	0.30	0.58		
25	0.47	0.40	0.40	0.35	0.32	0.32	0.40	0.83	0.40	0.40	0.30	0.56		
26	0.47	0.39	0.40	0.35	0.32	0.40	0.40	0.80	0.51	0.40	0.30	0.55		
27	0.47	0.39	0.40	0.35	0.32	0.40	0.40	0.75	0.55	0.40	0.30	0.60		
28	0.47	0.39	0.40	0.35	0.32	0.40	0.40	0.70	0.60	0.40	0.30	0.62		
29	0.47	—	0.40	0.35	0.32	0.56	0.40	0.80	0.45	0.40	0.30	0.62		
30	0.47	—	0.40	0.35	0.32	0.54	0.40	0.89	0.42	0.40	0.30	0.60		
31	0.47	—	0.40	—	0.32	—	0.40	0.89	—	0.40	—	0.60		
合計	13.83	11.92	12.45	10.50	9.92	10.30	17.30	19.96	15.64	13.62	10.13	15.41		
平均	0.45	0.43	0.40	0.35	0.32	0.34	0.56	0.64	0.52	0.44	0.34	0.50		
最低	0.38	0.39	0.39	0.35	0.32	0.32	0.40	0.40	0.40	0.40	0.30	0.30		

温泉昭和四年水位年表 (單位米)

温泉

月日	一月	二月	三月	四月	五月	六月	七月	八月	九月	十月	十一月	十二月	河川名	挿橋川
1	0.57	0.55	0.63	0.48	0.34	0.33	0.87	0.61	0.81	0.84	0.68	0.49	位	忠清南道
2	0.56	0.54	0.63	0.47	0.34	0.33	0.98	0.59	0.79	0.83	0.67	0.48		牙山郡
3	0.56	0.53	0.62	0.46	0.34	0.33	0.99	0.58	0.78	0.82	0.67	0.48		溫陽面
4	0.55	0.53	0.62	0.46	0.34	0.33	0.99	0.57	0.87	0.81	0.66	0.54		溫泉里
5	0.54	0.52	0.62	0.45	0.34	0.33	0.97	0.56	0.82	0.79	0.66	0.54		置
6	0.53	0.52	0.62	0.44	0.34	0.33	0.88	0.55	0.79	0.78	0.66	0.53	最低水位	月 6-27 0.32
7	0.53	0.52	0.62	0.44	0.35	0.33	0.86	0.54	0.77	0.79	0.65	0.54	湯水位	0.33
8	0.53	0.51	0.61	0.47	0.35	0.33	0.85	0.53	0.76	0.87	0.64	0.56	低水位	0.35
9	0.66	0.57	0.61	0.46	0.35	0.33	0.85	0.72	0.74	0.85	0.64	0.54	平水位	0.57
10	0.65	0.56	0.59	0.46	0.34	0.33	0.83	0.61	0.72	0.81	0.63	0.53	平均水位	0.61
11	0.64	0.55	0.58	0.45	0.34	0.33	0.81	0.53	0.72	0.79	0.61	0.51	最高水位	月 8-17 1.85
12	0.64	0.55	0.58	0.44	0.34	0.33	0.78	0.51	0.69	0.78	0.59	0.51		月 8-17 1.85
13	0.63	0.54	0.58	0.44	0.34	0.33	0.77	0.49	0.69	0.75	0.58	0.49	月 1 洪水位	ナシ
14	0.69	0.53	0.58	0.43	0.34	0.33	0.75	0.47	0.69	0.74	0.57	0.52		ナシ
15	0.74	0.52	0.58	0.42	0.34	0.33	0.75	0.46	0.69	0.73	0.56	0.58	備考	
16	0.74	0.52	0.57	0.42	0.34	0.33	0.74	0.67	0.68	0.73	0.56	1.47	備考	
17	0.73	0.51	0.57	0.42	0.34	0.33	0.75	1.85	0.68	0.84	0.55	1.35		
18	0.72	0.51	0.56	0.41	0.34	0.33	0.73	1.47	0.67	0.85	0.57	1.18		
19	0.69	0.49	0.58	0.41	0.34	0.33	0.72	1.13	0.79	0.84	0.57	1.12		
20	0.68	0.49	0.58	0.41	0.34	0.33	0.71	0.74	0.77	0.82	0.56	0.97		
21	0.67	0.48	0.57	0.39	0.33	0.33	0.68	1.38	0.76	0.79	0.58	0.92		
22	0.66	0.47	0.56	0.39	0.33	0.32	0.68	1.26	0.76	0.78	0.57	0.91		
23	0.65	0.47	0.56	0.38	0.33	0.32	0.67	0.97	0.75	0.77	0.56	0.89		
24	0.63	0.47	0.57	0.38	0.33	0.32	0.67	0.89	0.74	0.76	0.55	0.89		
25	0.62	0.46	0.56	0.37	0.33	0.32	0.67	1.18	0.73	0.74	0.54	0.88		
26	0.61	0.45	0.55	0.39	0.33	0.32	0.66	1.16	0.89	0.73	0.55	0.88		
27	0.59	0.45	0.53	0.39	0.33	0.32	0.65	1.13	0.93	0.72	0.54	0.92		
28	0.58	0.56	0.52	0.37	0.33	0.33	0.64	0.97	0.88	0.72	0.53	1.24		
29	0.57	—	0.52	0.36	0.33	0.35	0.64	0.89	0.86	0.71	0.52	1.22		
30	0.57	—	0.49	0.35	0.33	0.34	0.63	0.87	0.85	0.69	0.51	0.92		
31	0.55	—	0.49	—	0.33	—	0.62	0.83	—	0.69	—	0.92		
合計	19.28	14.37	17.85	12.61	10.46	9.87	23.79	25.71	23.07	24.16	17.73	24.52		
平均	0.62	0.51	0.58	0.42	0.34	0.33	0.77	0.83	0.77	0.78	0.59	0.79		
最低	0.53	0.45	0.49	0.35	0.33	0.32	0.62	0.46	0.67	0.69	0.51	0.48		

倉所昭和四

倉所

月 日	一月		二月		三月		四月		五月		六月		七月	
	高	低	高	低	高	低	高	低	高	低	高	低	高	低
1	1.23	0.55	0.68	0.53	2.32	0.50	0.74	—	2.40	—	2.14	—	2.87	—
2	1.09	0.54	0.54	—	1.35	0.62	0.74	—	2.34	—	2.14	—	3.08	—
3	0.54	—	0.53	—	1.05	0.60	0.73	—	2.33	—	2.12	—	3.02	—
4	0.54	—	0.52	—	0.54	—	0.72	—	2.32	—	2.12	—	3.25	—
5	0.53	—	0.48	—	0.53	—	0.72	—	2.32	—	2.11	—	3.50	—
6	0.54	—	0.49	—	0.54	—	0.75	—	2.28	—	2.10	—	3.43	—
7	0.56	—	0.63	0.47	0.55	—	0.78	—	2.31	—	2.13	—	3.23	—
8	0.87	—	0.71	0.48	0.72	—	0.95	—	2.30	—	2.13	—	3.45	—
9	0.93	0.56	1.10	0.48	1.32	0.58	1.35	—	2.30	—	2.13	—	3.12	—
10	1.03	0.55	1.12	0.47	1.50	0.58	1.64	—	2.27	—	2.13	—	2.25	1.75
11	1.10	0.56	1.20	0.49	1.23	0.57	1.94	—	2.26	—	2.14	—	2.18	1.57
12	1.35	0.57	1.15	0.50	1.50	0.57	2.12	—	2.26	—	2.15	—	2.13	1.38
13	1.36	0.56	1.13	0.50	2.10	0.58	2.23	—	2.26	—	2.15	—	1.78	1.35
14	1.39	0.61	1.10	0.50	2.15	0.59	2.25	—	2.25	—	2.15	—	1.02	—
15	1.05	0.62	0.94	0.50	2.24	0.59	2.30	—	2.25	—	2.14	—	0.97	—
16	1.03	0.60	0.75	0.48	1.85	0.60	2.35	—	2.25	—	2.14	—	0.95	—
17	0.87	0.58	0.48	—	1.05	0.60	2.37	—	2.25	—	2.13	—	0.92	—
18	0.55	—	0.46	—	0.62	—	2.40	—	2.24	—	2.13	—	1.69	—
19	0.55	—	0.48	—	0.63	—	2.40	—	2.23	—	2.13	—	2.16	—
20	0.54	—	0.48	—	0.64	—	2.42	—	2.23	—	2.13	—	2.35	—
21	0.54	—	0.47	—	0.67	—	2.42	—	2.22	—	2.12	—	2.50	—
22	0.64	—	0.72	0.48	1.20	—	2.43	—	2.22	—	2.02	—	2.55	—
23	0.74	0.55	1.12	0.48	1.51	0.69	2.44	—	2.21	—	2.01	—	2.60	—
24	0.85	0.55	1.24	0.48	2.12	0.69	2.45	—	2.20	—	1.95	—	2.63	—
25	1.05	0.55	1.35	0.47	1.75	0.70	2.45	—	2.20	—	1.86	—	2.70	—
26	1.12	0.56	2.12	0.46	2.31	0.72	2.46	—	2.19	—	1.77	—	2.66	—
27	1.23	0.53	2.15	0.53	2.35	0.73	2.46	—	2.18	—	1.84	—	2.64	—
28	1.32	0.54	2.23	0.51	2.16	0.73	2.46	—	2.17	—	2.00	—	2.60	—
29	1.40	0.51	—	—	2.06	0.74	2.41	—	2.16	—	2.42	—	2.60	—
30	1.30	0.52	—	—	1.53	0.72	2.40	—	2.15	—	2.54	—	2.63	—
31	0.75	0.52	—	—	1.32	0.73	—	—	2.15	—	—	—	2.62	—
合計	28.59	11.13	26.37	8.81	43.41	13.43	36.28	—	63.70	—	63.17	—	76.08	6.05
平均	0.92	0.56	0.84	0.49	0.40	0.84	1.88	—	2.25	—	2.11	—	2.45	—
最	1.40	0.51	2.23	0.47	2.35	0.50	2.46	—	2.40	—	2.54	—	3.50	1.35

年水位年表 (單位米)

倉所

八	月		九		十		十一月		十二月		河川名	挿橋川
	高	低	高	低	高	低	高	低	高	低		
2.60	—	1.85	1.25	1.85	0.62	1.67	0.57	1.92	0.56	—	忠清南道 禮山郡 禮山面 倉所里	
2.58	—	1.18	1.22	1.97	0.60	1.72	0.57	1.25	0.56	—		
2.55	—	2.35	1.78	2.31	0.60	1.83	0.56	1.19	0.56	—		
2.56	—	2.44	1.56	2.54	0.58	1.81	0.56	1.08	0.56	—		
2.56	—	2.65	1.58	2.38	0.58	1.72	0.56	1.05	0.57	—		
2.62	—	2.64	1.55	2.15	0.57	0.94	0.55	0.75	0.57	—		
2.64	—	2.45	1.45	2.05	0.59	0.55	—	0.57	—	—		
2.74	—	2.25	0.62	1.25	0.65	0.55	—	0.57	—	—		
2.82	—	1.65	0.58	0.85	0.63	0.55	—	0.57	—	—		
2.84	—	0.54	—	0.60	—	0.55	—	0.57	—	—		
2.84	—	0.52	—	0.60	—	0.55	—	0.57	—	—		
2.84	—	0.52	—	0.60	—	0.55	—	0.57	—	—		
2.82	—	0.46	—	0.60	—	0.76	—	1.05	—	—		
2.81	—	0.45	—	0.60	—	1.52	0.54	1.63	0.57	—		
2.79	—	0.53	—	0.85	—	1.65	0.54	2.15	0.62	—		
2.84	—	0.64	0.44	1.04	0.59	2.23	0.54	2.28	1.35	—		
1.85	—	1.16	0.44	1.32	0.59	2.35	0.54	2.32	1.43	—		
1.64	—	2.02	0.43	1.57	0.59	1.67	0.56	2.25	1.14	—		
1.78	1.08	2.05	0.46	2.12	0.58	1.64	0.56	2.14	1.14	—		
2.03	1.04	2.15	0.57	2.23	0.58	1.63	0.56	2.05	1.05	—		
2.23	1.03	2.23	0.65	2.35	0.58	1.24	0.56	1.87	0.90	—		
2.35	2.02	2.28	0.63	1.46	0.58	1.12	0.56	0.85	—	—		
2.42	2.00	2.17	0.61	1.15	0.58	0.56	—	0.68	—	—		
2.24	1.85	1.73	0.60	0.89	0.58	0.56	—	0.65	—	—		
2.12	1.75	1.15	0.60	0.58	—	0.56	—	0.65	—	—		
2.10	1.56	0.62	—	0.58	—	0.56	—	0.65	—	—		
0.88	—	0.78	—	0.58	—	1.05	—	0.65	—	—		
0.87	—	0.73	—	0.58	—	1.54	0.56	1.35	—	—		
0.87	—	0.64	—	0.85	—	1.67	0.56	1.42	1.10	—		
0.86	—	0.63	—	1.56	0.58	1.87	0.56	1.63	0.82	—		
0.85	—	—	—	1.85	0.58	—	—	0.94	0.82	—		
68.54	12.33	43.46	17.02	41.91	11.89	37.17	10.01	37.87	14.32	—		
2.21	—	1.45	0.95	1.35	0.59	1.24	0.56	1.22	—	—		
2.84	1.03	2.65	0.43	2.54	0.57	2.35	0.54	2.32	0.56	—		

江清昭和四

江清

月 日	一 月		二 月		三 月		四 月		五 月		六 月		七 月	
	高	低	高	低	高	低	高	低	高	低	高	低	高	低
1	1.87	0.75	1.31	0.70	2.76	0.71	2.27	0.87	2.28	0.89	1.65	0.95	2.22	1.23
2	1.30	—	0.80	—	1.89	0.71	1.89	0.86	2.11	0.89	1.71	0.95	1.92	1.10
3	1.12	—	0.79	—	1.80	0.69	0.86	—	1.98	0.88	1.77	0.95	1.90	1.07
4	1.10	—	0.75	—	1.59	0.69	0.87	—	2.13	0.89	2.20	0.93	2.12	1.05
5	1.37	1.10	1.04	0.67	1.12	0.69	1.60	0.87	2.29	0.89	2.47	0.93	2.38	1.05
6	1.28	1.12	1.75	0.67	0.64	—	2.10	0.87	2.49	0.94	2.73	0.92	2.65	1.05
7	1.58	1.18	2.16	0.61	0.65	—	2.65	0.86	2.72	0.94	2.93	0.91	4.07	1.08
8	1.92	1.06	2.45	0.63	2.13	0.64	2.79	0.86	3.12	0.96	4.04	0.91	4.23	1.08
9	2.29	1.06	1.46	0.71	2.76	0.66	3.17	0.86	3.36	0.95	4.18	0.90	4.24	1.07
10	1.31	1.11	1.61	0.70	3.26	0.65	3.49	0.87	3.92	0.98	4.14	0.91	4.09	1.04
11	1.69	1.34	2.31	0.69	2.57	0.64	3.76	0.88	4.25	0.99	3.96	0.90	3.83	1.04
12	2.07	1.56	2.40	0.70	2.93	0.78	3.93	0.87	4.02	0.99	3.62	0.92	3.50	1.07
13	2.52	0.77	2.45	0.76	3.30	0.79	4.07	0.87	3.34	0.98	3.11	0.93	2.87	1.07
14	2.58	0.85	2.58	0.74	3.43	0.83	3.56	0.85	3.32	0.99	3.13	0.94	2.32	1.09
15	2.16	0.89	2.42	0.71	3.36	0.82	3.39	0.89	2.52	0.99	3.18	0.94	1.55	1.07
16	2.03	0.79	2.38	0.69	3.23	0.82	2.60	0.87	2.16	0.99	2.92	0.94	1.45	1.07
17	2.22	0.79	2.29	0.70	3.03	0.82	2.35	0.87	2.07	0.98	1.96	0.94	1.22	1.05
18	1.82	0.67	2.18	0.70	2.49	0.79	2.17	0.87	1.93	0.95	1.89	0.95	1.38	1.05
19	1.91	0.73	2.11	0.68	2.19	0.77	1.10	0.88	2.17	0.96	1.95	0.94	1.67	0.99
20	1.89	0.71	2.27	0.66	1.91	0.77	2.21	0.85	2.45	0.96	2.08	0.95	1.77	0.99
21	1.95	0.71	2.43	0.69	2.10	0.78	2.33	0.87	2.53	0.97	2.18	0.95	3.15	0.95
22	2.03	0.89	2.71	0.71	2.54	0.76	2.71	0.84	2.78	0.97	3.17	0.95	3.41	0.96
23	2.52	0.87	3.24	0.70	3.19	0.77	3.12	0.84	3.25	0.96	3.31	0.95	3.54	0.98
24	2.79	0.79	2.52	0.70	3.38	0.77	3.28	0.84	3.43	0.96	3.24	0.95	3.55	0.97
25	2.41	0.89	3.05	0.68	3.36	0.76	3.47	0.85	3.46	0.96	3.21	0.95	3.51	0.97
26	2.57	0.61	3.24	0.69	3.72	0.81	3.44	0.85	3.52	0.96	3.16	0.95	3.37	0.97
27	2.68	0.78	3.34	0.70	3.55	0.85	3.36	0.84	3.21	0.96	3.03	1.09	3.17	0.97
28	2.79	0.77	3.05	0.69	3.42	0.87	3.22	0.83	2.73	0.95	3.09	1.27	2.90	0.98
29	2.63	0.72	—	—	3.09	0.87	2.70	0.85	2.35	0.96	2.51	1.09	2.61	0.98
30	2.41	0.67	—	—	2.85	0.86	2.47	0.86	2.27	0.96	2.42	0.98	2.17	0.98
31	2.20	0.67	—	—	2.51	0.87	—	—	2.13	0.96	—	—	1.65	0.98
合計	63.01	24.85	61.09	17.28	80.75	22.24	80.93	24.09	86.29	29.56	84.94	28.74	84.41	32.00
平均	2.03	0.89	2.18	0.69	2.60	0.77	2.70	0.86	2.78	0.95	2.83	0.96	2.72	1.03
最	2.79	0.61	3.34	0.61	3.72	0.64	4.07	0.83	4.25	0.88	3.96	0.90	4.24	0.95

年水位年表 (單位米)

江清

八 月	九 月	十 月	十 一 月	十 二 月	河川名	挿橋川				
							高	低	高	低
1.34	1.01	2.01	1.02	2.96	0.73	3.02	0.97	2.23	1.02	忠清南道 牙山郡 鹽峙面 江清里
1.83	1.01	2.11	1.02	3.29	0.73	3.27	0.98	2.43	1.01	
2.11	1.01	3.31	0.91	3.63	0.72	2.85	0.98	2.12	1.02	
2.55	1.01	4.34	1.02	3.81	0.71	2.83	0.98	1.95	1.04	
3.98	1.02	4.10	1.02	3.60	0.71	2.68	0.97	2.06	1.02	
4.32	1.01	4.03	0.96	3.36	0.71	2.13	1.03	1.79	1.03	最低水位
4.36	1.03	3.80	0.93	3.12	0.72	1.63	0.98	1.29	1.06	平均
4.21	0.98	3.41	0.93	2.47	0.72	1.07	—	1.12	1.06	高
3.98	0.97	2.88	0.81	2.06	0.71	1.07	—	1.05	—	小平湖時均
3.41	1.02	2.14	0.81	1.31	0.71	1.09	0.81	1.05	—	高
2.95	1.06	1.34	0.81	0.72	—	1.16	0.86	1.13	1.02	大平湖時均
2.31	1.02	0.71	—	0.72	—	1.30	0.90	1.56	1.04	低
1.89	1.02	0.71	—	1.02	0.71	1.81	1.06	2.23	1.03	高
1.05	—	0.71	—	1.19	0.72	2.52	1.07	2.82	1.02	最高水位
1.03	—	1.23	0.71	1.71	0.72	3.16	0.98	3.38	1.11	月8-6
1.33	—	1.73	0.71	2.69	0.72	3.47	0.92	3.56	1.86	月1
1.71	—	3.16	0.74	3.01	0.72	3.75	1.02	3.22	1.63	洪水位
1.92	1.18	3.21	0.73	3.31	0.71	2.56	1.03	2.92	1.32	ナシ
2.38	1.10	3.26	0.73	3.49	0.72	2.86	1.02	2.80	1.20	備考
3.34	1.02	3.72	0.74	3.28	0.71	2.89	1.02	2.61	1.20	
3.56	1.54	3.59	0.73	3.11	0.72	2.16	1.07	2.46	1.20	
3.66	1.32	3.58	0.74	3.01	0.72	1.60	1.02	1.77	1.16	
3.72	1.08	3.32	0.73	2.69	0.72	1.42	1.03	1.77	1.07	
3.62	1.02	2.85	0.72	2.26	0.82	1.21	0.91	1.38	1.07	
3.41	1.02	2.34	0.72	1.49	1.01	1.45	1.07	1.20	1.07	
3.18	1.16	1.34	0.72	0.98	—	1.75	0.94	2.03	1.08	
2.66	1.16	0.72	—	0.97	—	2.06	0.92	1.79	1.07	
2.13	1.13	0.71	—	1.26	0.97	2.71	0.79	2.61	1.07	
1.11	—	1.18	0.71	2.32	0.96	3.02	0.81	2.88	1.07	
1.20	—	2.41	0.71	3.00	0.96	3.24	0.82	2.90	1.08	
1.20	1.02	—	—	3.25	0.97	—	—	2.73	1.08	
81.45	26.92	79.95	20.98	75.09	20.75	67.74	26.96	66.84	32.71	
2.63	1.08	2.46	0.82	2.42	0.77	2.26	0.96	2.16	1.13	
4.36	0.97	4.34	0.71	3.81	0.71	3.75	0.81	3.56	1.01	

沃川昭和四年水位年表 (單位米)

沃川

月日	一月	二月	三月	四月	五月	六月	七月	八月	九月	十月	十一月	十二月	河川名	錦江
1	0.77	0.81	0.76	0.88	0.88	0.67	3.69	0.69	1.82	0.83	0.76	0.84	位	忠清北道
2	0.77	0.80	0.89	0.85	0.87	0.66	4.07	0.68	1.20	0.82	0.75	0.83		沃川郡
3	0.77	0.80	0.88	0.83	0.86	0.66	4.30	0.68	0.99	0.81	0.75	0.82	置	東二面
4	0.77	0.80	0.85	0.82	0.85	0.65	4.10	0.67	0.97	0.81	0.75	0.81		赤下里
5	0.78	0.79	0.83	0.81	0.84	0.65	3.49	0.67	0.96	0.80	0.74	0.81	最低水位	月 6-26 0.59
6	0.78	0.79	0.81	0.80	0.82	0.64	2.55	0.66	0.94	0.80	0.74	0.80		0.62
7	0.77	0.79	0.79	0.80	0.81	0.64	1.78	0.66	0.90	0.80	1.02	0.79	濁水位	0.62
8	0.77	0.78	0.78	0.79	0.80	0.64	1.35	0.66	0.88	0.82	1.03	0.79		低水位
9	0.77	0.78	0.77	0.81	0.87	0.63	1.92	0.60	0.87	0.83	1.02	0.78	平水位	
10	0.77	0.78	0.77	0.92	0.84	0.63	0.97	0.69	0.86	0.84	1.00	0.78		平均水位
11	0.77	0.78	0.77	0.91	0.82	0.62	0.94	0.68	0.85	0.83	0.99	0.77	最高水位	
12	0.77	0.77	0.76	0.90	0.81	0.62	0.81	0.67	0.85	0.83	0.97	0.77		7-3 洪水水位
13	0.76	0.77	0.76	0.90	0.80	0.62	0.89	0.67	0.84	0.82	0.96	0.78	備考	
14	0.78	0.76	0.76	0.89	0.79	0.61	0.87	0.66	0.83	0.82	0.95	0.78		
15	1.27	0.76	0.75	0.88	0.78	0.61	0.86	0.66	0.82	0.81	0.94	0.79		
16	0.99	0.75	0.75	0.87	0.76	0.62	0.85	0.67	0.81	0.81	0.93	1.43		
17	0.93	0.75	0.75	0.86	0.75	0.62	0.84	0.69	0.80	0.81	0.91	1.55		
18	0.89	0.74	0.74	0.85	0.74	0.62	0.84	0.71	0.80	0.80	0.90	1.43		
19	0.87	0.74	0.75	0.84	0.74	0.62	0.83	0.89	0.85	0.80	0.88	1.28		
20	0.87	0.73	0.75	0.84	0.73	0.62	0.82	0.94	0.84	0.79	0.87	1.10		
21	0.87	0.73	0.75	0.85	0.72	0.61	0.80	0.99	0.84	0.79	0.86	1.11		
22	0.87	0.73	0.76	0.85	0.72	0.61	0.79	0.95	0.83	0.79	0.86	1.07		
23	0.86	0.74	0.78	0.84	0.71	0.60	0.78	0.92	0.82	0.78	0.85	1.03		
24	0.86	0.74	0.78	0.83	0.71	0.60	0.77	0.90	0.81	0.78	0.84	1.00		
25	0.85	0.74	0.78	0.83	0.70	0.59	0.76	0.93	0.80	0.78	0.83	0.98		
26	0.85	0.75	0.75	0.82	0.70	0.59	0.75	0.90	0.80	0.78	0.85	0.97		
27	0.84	0.75	0.85	0.81	0.69	0.89	0.74	0.89	0.90	0.77	0.86	0.99		
28	0.84	0.75	0.95	0.94	0.69	1.49	0.74	0.89	0.87	0.77	0.86	1.12		
29	0.83	—	0.92	0.91	0.68	4.12	0.73	0.88	0.85	0.77	0.85	1.20		
30	0.83	—	0.90	0.90	0.68	2.99	0.72	0.88	0.84	0.76	0.85	1.23		
31	0.83	—	0.90	—	0.67	—	0.70	0.89	—	0.76	—	1.20		
合計	25.95	21.40	24.79	25.83	23.83	25.74	45.05	23.92	27.04	24.81	28.37	30.63		
平均	0.84	0.76	0.80	0.85	0.77	0.86	1.45	0.77	0.90	0.80	0.88	0.99		
最低	0.76	0.73	0.74	0.79	0.67	0.59	0.70	0.66	0.80	0.76	0.74	0.77		

美江昭和四年水位年表 (單位米)

美江

月日	一月	二月	三月	四月	五月	六月	七月	八月	九月	十月	十一月	十二月	河川名	錦江
1	1.20	1.21	1.26	1.48	1.28	0.86	2.67	1.00	1.40	1.36	1.20	1.10	位	忠清北道
2	1.20	1.20	1.27	1.44	1.27	0.84	4.10	0.95	1.30	1.35	1.20	1.10		清州郡
3	1.20	1.20	1.20	1.40	1.26	0.82	3.94	0.95	1.25	1.35	1.18	1.13	置	芙蓉面
4	1.20	1.20	1.20	1.37	1.26	0.81	3.25	0.95	1.23	1.34	1.18	1.20		美江里
5	1.21	1.20	1.20	1.33	1.27	0.80	2.70	0.95	1.20	1.34	1.17	1.18	最低水位	月 8-13 0.70
6	1.21	1.20	1.20	1.30	1.26	0.79	2.65	0.90	1.17	1.33	1.17	1.13		0.74
7	1.21	1.20	1.20	1.28	1.25	0.77	2.60	0.82	1.14	1.30	1.16	1.11	濁水位	0.74
8	1.21	1.21	1.20	1.29	1.26	0.79	2.50	0.76	1.11	1.36	1.16	1.16		低水位
9	1.21	1.21	1.18	1.30	1.25	0.79	2.45	0.75	1.57	1.32	1.15	1.12	平水位	
10	1.20	1.22	1.17	1.58	1.24	0.79	2.40	0.73	1.50	1.30	1.14	1.11		平均水位
11	1.20	1.22	1.17	1.58	1.24	0.79	2.35	0.72	1.49	1.38	1.13	1.10	最高水位	
12	1.21	1.21	1.20	1.66	1.23	0.79	2.20	0.71	1.45	1.34	1.12	1.09		7-2 洪水水位
13	1.24	1.21	1.20	1.64	1.23	0.78	2.05	0.70	1.41	1.31	1.10	1.07	9-6 洪水水位	
14	1.28	1.21	1.20	1.62	1.22	0.77	1.80	0.86	1.40	1.29	1.09	1.13		備考
15	1.26	1.21	1.20	1.59	1.21	0.75	1.65	0.97	1.30	1.29	1.09	1.30		
16	1.25	1.21	1.20	1.55	1.21	0.75	1.60	1.25	1.23	1.28	1.10	2.20		
17	1.25	1.23	1.20	1.53	1.20	0.74	1.54	1.32	1.20	1.25	1.15	2.80		
18	1.23	1.23	1.20	1.49	1.20	0.74	1.50	1.45	1.15	1.25	1.16	2.66		
19	1.23	1.24	1.50	1.44	1.00	0.74	1.40	1.50	1.40	1.22	1.13	2.80		
20	1.23	1.24	1.30	1.40	1.00	0.74	1.30	1.96	1.39	1.20	1.10	2.70		
21	1.22	1.24	1.20	1.37	1.00	0.74	1.25	2.59	1.30	1.20	1.10	2.16		
22	1.22	1.24	1.20	1.34	1.00	0.73	1.23	2.68	1.26	1.20	1.10	2.10		
23	1.22	1.24	1.20	1.32	0.98	0.75	1.20	2.30	1.20	1.22	1.10	2.00		
24	1.22	1.24	1.20	1.30	0.96	0.75	1.17	2.07	1.19	1.22	1.09	1.95		
25	1.22	1.25	1.20	1.30	0.93	0.74	1.14	2.13	1.18	1.20	1.09	2.00		
26	1.22	1.25	1.20	1.31	0.91	0.75	1.11	1.72	1.15	1.18	1.15	1.80		
27	1.21	1.25	1.50	1.30	0.89	0.77	1.10	1.60	1.14	1.18	1.15	1.78		
28	1.21	1.29	1.50	1.29	0.88	1.04	1.08	1.52	1.40	1.17	1.13	1.75		
29	1.21	—	1.50	1.29	0.87	2.50	1.05	1.50	1.42	1.15	1.12	1.70		
30	1.21	—	1.50	1.28	0.87	3.40	1.04	2.52	1.39	1.13	1.11	1.70		
31	1.21	—	1.48	—	0.86	—	1.01	1.80	—	1.25	—	1.65		
合計	37.80	34.28	39.19	42.37	34.49	27.82	59.03	42.63	38.32	39.28	34.02	50.78		
平均	1.22	1.22	1.26	1.41	1.11	0.93	1.90	1.38	1.30	1.27	1.13	1.64		
最低	1.20	1.20	1.17	1.28	0.86	0.73	1.01	0.70	1.11	1.13	1.09	1.07		

公州昭和四年水位年表 (單位米)

公州

月日	一月	二月	三月	四月	五月	六月	七月	八月	九月	十月	十一月	十二月	河川名	錦江	
1	0.74	0.66	0.66	0.78	0.76	0.26	1.92	0.40	1.84	0.92	0.53	0.47	位	忠清南道	
2	0.72	0.65	0.65	0.77	0.70	0.26	3.40	0.40	2.35	0.88	0.52	0.47		公州郡	
3	0.70	0.64	0.64	0.74	0.64	0.26	2.66	0.39	1.88	0.82	0.51	0.47		州外面	
4	0.69	0.63	0.64	0.72	0.60	0.26	2.39	0.38	1.51	0.78	0.50	0.51		置	錦城里
5	0.70	0.62	0.63	0.68	0.56	0.25	1.86	0.37	1.36	0.74	0.50	0.52			最低水位
6	0.70	0.61	0.68	0.67	0.52	0.25	1.70	0.36	1.26	0.72	0.49	0.51		月 日 6-26 0.22	
7	0.76	0.60	0.66	0.68	0.50	0.27	1.80	0.37	1.16	0.72	0.48	0.52	湯水位	0.25	
8	0.74	0.59	0.63	0.68	0.48	0.26	1.65	0.38	1.10	0.74	0.47	0.53	低水位	0.42	
9	0.72	0.58	0.62	0.70	0.46	0.26	1.42	0.40	1.05	0.80	0.46	0.53	平水位	0.62	
10	0.70	0.53	0.62	0.74	0.44	0.25	1.30	0.38	0.98	0.82	0.45	0.56	平均水位	0.71	
11	0.70	0.57	0.61	0.83	0.66	0.25	1.20	0.37	0.88	0.80	0.45	0.55	最高水位	月 日 7-2 3.40	
12	0.68	0.56	0.60	0.90	0.62	0.30	1.07	0.36	0.82	0.78	0.44	0.55			
13	0.67	0.55	0.59	0.88	0.60	0.28	0.96	0.35	0.76	0.74	0.44	0.56	月 日 ナシ	ナシ	
14	0.72	0.54	0.58	0.84	0.56	0.27	0.90	0.34	0.71	0.72	0.43	0.56	備考		
15	0.74	0.54	0.58	0.82	0.52	0.26	0.82	0.33	0.68	0.70	0.43	0.58			
16	0.70	0.53	0.57	0.80	0.50	0.26	0.76	0.52	0.65	0.68	0.42	1.20			
17	0.68	0.56	0.55	0.78	0.48	0.25	0.70	0.95	0.63	0.67	0.42	1.70			
18	0.70	0.58	0.55	0.76	0.44	0.25	0.66	0.94	0.62	0.68	0.46	2.09			
19	0.72	0.60	0.56	0.74	0.40	0.25	0.62	0.80	0.78	0.66	0.46	1.88			
20	0.73	0.59	0.58	0.71	0.38	0.24	0.58	0.68	0.90	0.65	0.47	1.64			
21	0.72	0.59	0.60	0.68	0.36	0.24	0.55	1.45	0.88	0.64	0.47	1.66			
22	0.68	0.60	0.61	0.65	0.34	0.24	0.52	1.75	0.87	0.63	0.46	1.60			
23	0.67	0.62	0.60	0.62	0.32	0.23	0.50	2.10	0.86	0.62	0.46	1.44			
24	0.66	0.64	0.58	0.60	0.30	0.23	0.48	1.65	0.84	0.61	0.46	1.30			
25	0.66	0.65	0.58	0.58	0.29	0.23	0.47	1.52	0.80	0.60	0.45	1.20			
26	0.68	0.64	0.57	0.60	0.28	0.22	0.46	1.40	0.82	0.59	0.50	1.12			
27	0.70	0.64	0.56	0.62	0.28	0.24	0.45	1.36	1.14	0.58	0.50	1.10			
28	0.69	0.66	0.56	0.64	0.27	0.23	0.44	1.20	1.10	0.58	0.49	1.14			
29	0.70	—	0.62	0.65	0.27	0.30	0.43	1.22	1.06	0.57	0.48	1.20			
30	0.67	—	0.80	0.82	0.27	1.06	0.42	1.16	0.98	0.56	0.48	1.62			
31	0.67	—	0.82	—	0.26	—	0.41	1.56	—	0.55	—	1.76			
合計	21.71	16.82	19.10	21.73	14.06	8.96	93.50	25.84	91.27	21.55	14.08	31.54			
平均	0.70	0.60	0.62	0.72	0.45	0.30	1.08	0.83	1.04	0.70	0.47	1.02			
最低	0.66	0.53	0.55	0.58	0.26	0.22	0.41	0.33	0.62	0.55	0.42	0.47			

窺岩里昭和四年水位年表 (單位米)

窺岩里

月日	一月	二月	三月	四月	五月	六月	七月	八月	九月	十月	十一月	十二月	河川名	錦江	
1	0.28	0.22	0.27	0.38	0.10	↔0.07	1.60	0.08	1.52	0.78	0.26	0.14	位	忠清南道	
2	0.27	0.22	0.27	0.30	0.10	↔0.07	2.15	0.07	2.05	0.62	0.24	0.15		扶餘郡	
3	0.27	0.21	0.27	0.25	0.15	↔0.08	2.30	0.07	1.75	0.55	0.23	0.16		窺岩面	
4	0.26	0.20	0.26	0.22	0.20	↔0.08	2.20	0.06	1.42	0.40	0.22	0.17		置	窺岩里
5	0.25	0.20	0.26	0.19	0.20	↔0.09	2.10	0.08	1.02	0.42	0.21	0.16			
6	0.25	0.20	0.26	0.16	0.18	↔0.09	1.80	0.10	0.99	0.45	0.20	0.16	最低水位	月 日 6-8 ↔ 0.10	
7	0.25	0.20	0.25	0.14	0.15	↔0.10	1.45	0.15	0.95	0.45	0.20	0.16	湯水位	↔ 0.06	
8	0.24	0.20	0.25	0.13	0.12	↔0.10	1.20	0.20	0.80	0.48	0.19	0.18	低水位	0.10	
9	0.24	0.20	0.25	0.15	0.11	↔0.02	1.03	0.30	0.75	0.50	0.18	0.18	平水位	0.25	
10	0.23	0.20	0.24	0.20	0.10	↔0.03	0.92	0.20	0.50	0.45	0.17	0.19	平均水位	0.38	
11	0.23	0.20	0.24	0.20	0.09	↔0.04	1.20	0.10	0.50	0.40	0.16	0.19	最高水位	月 日 7-3 2.30	
12	0.23	0.20	0.24	0.31	0.09	↔0.05	1.05	0.08	0.48	0.40	0.15	0.18			
13	0.25	0.20	0.23	0.36	0.08	↔0.06	0.87	0.06	0.47	0.40	0.15	0.18	月 日 ナシ	ナシ	
14	0.40	0.20	0.23	0.40	0.08	↔0.06	0.61	0.05	0.46	0.38	0.14	0.20	備考		
15	0.50	0.20	0.22	0.45	0.07	↔0.06	0.52	0.08	0.45	0.38	0.14	0.25			
16	0.47	0.20	0.22	0.44	0.07	↔0.06	0.50	0.12	0.44	0.37	0.15	0.70			
17	0.43	0.21	0.21	0.37	0.06	↔0.06	0.48	1.04	0.43	0.36	0.15	1.40			
18	0.40	0.22	0.21	0.34	0.06	↔0.06	0.45	0.94	0.43	0.34	0.15	1.60			
19	0.35	0.24	0.20	0.28	0.05	↔0.05	0.42	0.72	0.45	0.33	0.15	1.65			
20	0.30	0.26	0.25	0.26	0.05	↔0.04	0.38	0.50	0.47	0.32	0.14	1.60			
21	0.27	0.26	0.24	0.24	0.04	↔0.03	0.54	1.80	0.50	0.30	0.14	1.45			
22	0.24	0.27	0.23	0.22	0.03	↔0.05	0.48	2.20	0.50	0.30	0.14	1.34			
23	0.28	0.27	0.22	0.22	0.02	↔0.04	0.45	1.94	0.49	0.28	0.13	1.28			
24	0.33	0.27	0.21	0.20	0.02	↔0.03	0.30	1.62	0.48	0.28	0.14	1.12			
25	0.38	0.28	0.20	0.18	0.02	↔0.05	0.28	1.25	0.46	0.27	0.14	1.00			
26	0.49	0.28	0.22	0.20	0.01	↔0.06	0.25	1.20	0.46	0.26	0.14	0.87			
27	0.42	0.28	0.25	0.30	0.00	↔0.07	0.20	1.20	0.65	0.25	0.15	0.67			
28	0.30	0.28	0.27	0.20	↔0.01	0.20	0.18	1.02	0.92	0.25	0.15	0.58			
29	0.28	—	0.29	0.12	↔0.02	1.07	0.15	0.95	0.86	0.26	0.14	0.82			
30	0.28	—	0.32	0.10	↔0.04	0.90	0.11	0.82	0.79	0.28	0.14	1.23			
31	0.25	—	0.35	—	↔0.06	—	0.08	1.05	—	0.28	—	1.40			
合計	9.62	6.97	7.63	7.51	2.12	0.57	26.25	20.05	22.44	11.79	4.99	21.36			
平均	0.31	0.23	0.25	0.25	0.07	0.02	0.85	0.65	0.75	0.38	0.17	0.69			
最低	0.23	0.20	0.20	0.10	↔0.06	↔0.10	0.08	0.05	0.43	0.25	0.13	0.14			

江景昭和四

江景

月 日	一 月		二 月		三 月		四 月		五 月		六 月		七 月	
	高	低	高	低	高	低	高	低	高	低	高	低	高	低
1	3.59	...	2.80	3.49	...	3.28	...
2	2.55	...	2.60	...	2.15	...	3.48	...	3.46	...
3	2.59	...	2.30	...	2.28	...	3.62	...	3.28	...
4	2.49	...	2.05	...	2.10	...	2.65	...	3.45	...
5	2.28	...	2.50	...	2.55	...	2.80	...	3.35	...
6	2.43	...	2.85	...	2.80	...	3.20	...	3.40	...
7	2.50	...	3.25	...	2.70	...	3.28	...	3.60	...
8	2.79	...	3.58	...	3.68	...	3.35	...	4.49	...
9	2.25	...	3.42	...	4.10	...	4.25	...	4.45	...
10	2.58	...	3.78	...	4.20	...	4.20	...	4.35	...
11	2.90	...	4.00	...	4.30	...	4.12	...	4.05	...
12	4.95	3.20	...	4.02	...	4.30	...	3.88	...	3.40	...
13	4.13	3.55	...	4.15	...	4.15	...	3.66	...	3.62	...
14	4.23	3.52	...	3.87	...	4.00	...	3.30	...	3.22	...
15	3.80	3.70	...	3.89	...	3.65	...	3.05	...	2.80	...
16	4.44	3.45	...	3.48	...	3.26	...	2.80	...	2.48	...
17	3.40	...	3.05	...	3.10	...	2.80	...	2.28	...
18	4.03	3.10	...	2.15	...	2.95	...	2.75	...	2.30	...
19	3.70	2.45	2.95	...	2.70	...	2.45	...
20	3.71	2.56	3.08	...	2.80	...	2.60	...
21	2.80	...	3.00	...	3.05	...	2.80	...	3.49	...
22	4.08	...	3.18	...	3.20	...	3.20	...	3.50	...	3.62	...
23	3.35	...	3.50	...	3.45	...	3.60	...	3.60	...	3.70	...
24	3.32	...	3.58	...	3.55	...	3.75	...	3.55	...	3.70	...
25	3.65	...	3.25	...	3.45	...	3.85	...	3.50	...	3.67	...
26	3.90	...	3.67	...	3.48	...	3.65	...	3.48	...	3.45	...
27	3.90	...	3.60	...	3.40	...	3.58	...	3.45	...	3.50	...
28	3.25	...	3.62	...	3.38	...	3.35	...	3.30	...	3.25	...
29	—	—	3.30	3.20	...	3.40	...	3.10	...
30	—	—	3.40	3.85	...	3.35	...	2.89	...
31	—	—	3.12	...	—	—	3.72	...	—	—	2.60	...
合計	32.99	...	25.45	...	94.80	...	84.85	...	101.10	...	100.11	...	109.28	...
平均	4.12	...	3.64	...	3.06	...	3.26	...	3.37	...	3.33	...	3.93	...
最	4.95	...	4.08	...	3.70	...	4.15	...	4.30	...	4.25	...	4.49	...

年水位年表 (單位米)

江景

八 月	九 月		十 月		十 一 月		十 二 月		河川名	錦 江
	高	低	高	低	高	低	高	低		
2.39	...	3.62	...	3.52	...	3.70	...	3.78	...	忠清南道
2.40	...	4.08	...	3.70	...	3.38	...	2.90	...	論山郡
2.65	...	4.25	...	3.92	...	3.10	...	2.80	...	江景面
2.92	...	4.88	...	4.00	...	3.10	...	2.48	...	黃金町
3.25	...	4.75	...	3.90	...	2.99	...	2.68	...	月 日
4.15	...	4.30	...	3.42	...	2.70	...	2.60	...	最低水位
4.30	...	3.87	...	3.30	...	2.40	...	2.72
4.15	...	3.55	...	2.80	...	2.10	...	1.90	...	平均
3.85	...	3.25	...	2.65	...	1.70	...	1.45	...	低
3.52	...	2.81	...	2.15	...	1.52	...	1.95	...	高 3.27
3.28	...	2.62	...	1.58	...	1.68	...	2.10	...	小平
2.88	...	2.22	...	1.55	...	2.00	...	2.48	...	潮
2.55	...	1.88	...	1.68	...	2.38	...	2.99	...	時均
2.20	...	2.10	...	1.80	...	2.97	...	3.30	...	高 2.32
2.00	...	2.45	...	2.55	...	3.38	...	2.77	...	大平
2.00	...	2.77	...	3.05	...	3.65	...	4.17	...	潮
2.52	...	3.02	...	3.32	...	4.10	...	3.40	...	時均
2.68	...	3.72	...	3.38	...	2.85	...	3.20	...	高 4.00
3.47	...	3.68	...	3.62	...	3.12	...	3.45	...	月 日
3.60	...	3.85	...	3.50	...	3.23	...	3.29	...	9-4
3.80	...	3.92	...	3.35	...	2.65	...	3.18	...	最高水位
4.43	...	3.85	...	3.30	...	2.30	...	2.75
4.35	...	3.65	...	3.10	...	2.18	...	2.78	...	月 日
4.25	...	3.42	...	2.73	...	2.19	...	2.50	...	ナシ
4.07	...	3.25	...	2.60	...	1.95	...	2.52	...	洪水位
3.82	...	2.40	...	2.15	...	2.40	...	2.80
3.48	...	2.55	...	1.90	...	2.80	...	2.65	...	備
3.30	...	2.38	...	2.49	...	3.28	...	3.15	...	考
2.85	...	2.40	...	2.85	...	3.49	...	3.40	...	
2.90	...	3.20	...	3.28	...	3.62	...	3.40	...	
3.05	...	—	—	3.50	...	—	—	2.75	...	
101.08	...	98.69	...	90.64	...	82.91	...	88.29	...	
3.26	...	3.29	...	2.92	...	2.76	...	2.85	...	
4.43	...	4.88	...	4.00	...	4.10	...	4.17	...	

石花昭和四年水位年表 (單位米)

石花	一月	二月	三月	四月	五月	六月	七月	八月	九月	十月	十一月	十二月	河川名	錦江
1	1.85	1.57	1.78	1.46	1.86	1.55	2.19	1.66	2.28	1.86	1.52	1.41	位 置 最低水位 湯水位 低水位 平水位 平均水位 最高水位 月日 洪水水位 備考	忠清北道 清州郡 江內面 答淵里 11-24 1.34 1.37 1.47 1.69 1.73 6-29 2.43 ナシ
2	1.84	1.56	1.77	1.45	1.85	1.54	1.99	1.65	2.24	1.85	1.51	1.39		
3	1.85	1.55	1.76	1.44	1.84	1.53	1.97	1.64	2.19	1.84	1.49	1.39		
4	1.85	1.54	1.75	1.43	1.83	1.52	1.96	1.64	2.16	1.84	1.48	1.46		
5	1.84	1.53	1.74	1.42	1.82	1.51	1.95	1.69	2.13	1.83	1.47	1.45		
6	1.83	1.53	1.73	1.42	1.83	1.49	1.94	1.68	2.11	1.82	1.46	1.44		
7	1.82	1.52	1.72	1.48	1.82	1.48	1.93	1.67	1.99	1.81	1.45	1.43		
8	1.81	1.52	1.71	1.73	1.81	1.47	1.92	1.66	1.97	1.79	1.44	1.42		
9	1.79	1.51	1.71	1.98	1.79	1.46	1.91	1.65	1.96	1.78	1.43	1.41		
10	1.78	1.49	1.69	1.97	1.78	1.45	1.89	1.65	1.94	1.77	1.42	1.39		
11	1.78	1.48	1.68	1.96	1.77	1.45	1.88	1.68	1.93	1.76	1.41	1.38		
12	1.77	1.47	1.67	1.95	1.76	1.54	1.87	2.37	1.92	1.75	1.41	1.37		
13	1.76	1.46	1.66	1.94	1.75	1.53	1.86	2.25	1.91	1.74	1.39	1.37		
14	1.76	1.45	1.66	1.93	1.75	1.52	1.85	2.23	1.89	1.73	1.38	1.49		
15	1.76	1.59	1.65	1.92	1.74	1.51	1.84	2.19	1.95	1.72	1.37	1.53		
16	1.75	1.64	1.64	1.91	1.73	1.49	1.83	2.19	1.94	1.71	1.36	1.57		
17	1.74	1.64	1.63	1.91	1.72	1.48	1.82	2.34	1.93	1.69	1.36	1.95		
18	1.73	1.63	1.62	1.89	1.71	1.47	1.81	2.28	1.92	1.68	1.39	1.98		
19	1.72	1.62	1.61	1.99	1.69	1.46	1.79	2.19	1.99	1.67	1.38	2.23		
20	1.71	1.62	1.59	1.98	1.68	1.45	1.78	2.13	1.98	1.66	1.37	2.22		
21	1.69	1.61	1.58	1.97	1.67	1.44	1.77	2.13	1.97	1.65	1.36	2.19		
22	1.68	1.59	1.57	1.96	1.66	1.43	1.76	2.42	1.96	1.65	1.35	2.18		
23	1.67	1.58	1.56	1.95	1.65	1.42	1.75	2.41	1.95	1.64	1.34	2.17		
24	1.66	1.57	1.55	1.94	1.64	1.41	1.74	2.38	1.94	1.63	1.34	2.16		
25	1.65	1.56	1.54	1.93	1.63	1.39	1.74	2.31	1.93	1.62	1.47	2.15		
26	1.64	1.55	1.53	1.92	1.62	1.38	1.73	2.19	1.92	1.61	1.46	2.14		
27	1.63	1.54	1.52	1.91	1.61	1.38	1.72	2.14	1.91	1.59	1.45	2.13		
28	1.62	1.74	1.51	1.89	1.59	1.39	1.71	2.14	1.89	1.58	1.44	2.12		
29	1.61	—	1.49	1.88	1.58	2.43	1.69	2.36	1.88	1.57	1.43	2.11		
30	1.59	—	1.48	1.87	1.57	2.21	1.68	2.33	1.87	1.56	1.42	1.99		
31	1.58	—	1.47	—	1.56	—	1.67	2.31	—	1.55	—	1.98		
合計	53.76	43.66	50.57	54.98	53.31	45.78	56.94	63.56	53.55	52.95	42.55	54.60		
平均	1.73	1.56	1.63	1.84	1.72	1.53	1.84	2.05	1.98	1.71	1.42	1.76		
最低	1.58	1.45	1.47	1.42	1.56	1.38	1.67	1.64	1.87	1.55	1.34	1.37		

山川里昭和四年水位年表 (單位米)

山川里	一月	二月	三月	四月	五月	六月	七月	八月	九月	十月	十一月	十二月	河川名	萬頃江
1	0.090	0.080	0.356	0.195	0.215	0.018	1.060	0.010	0.650	0.033	0.030	0.023	位 置 最低水位 湯水位 低水位 平水位 平均水位 最高水位 月日 洪水水位 備考	全羅北道 全州郡 東上面 大雅里 6-11 0.005 0.010 0.030 0.065 0.136 7-1 1.060 —
2	0.086	0.075	0.250	0.175	0.165	0.016	0.765	0.015	0.410	0.032	0.029	0.022		
3	0.080	0.070	0.165	0.165	0.125	0.015	0.530	0.100	0.225	0.030	0.031	0.025		
4	0.072	0.060	0.135	0.160	0.120	0.013	0.400	0.135	0.193	0.030	0.030	0.120		
5	0.070	0.062	0.130	0.143	0.110	0.013	0.320	0.090	0.265	0.030	0.028	0.065		
6	0.068	0.058	0.127	0.130	0.095	0.012	0.250	0.060	0.230	0.028	0.030	0.060		
7	0.068	0.052	0.125	0.240	0.210	0.011	0.185	0.057	0.180	0.027	0.035	0.065		
8	0.070	0.058	0.120	0.290	0.315	0.010	0.250	0.040	0.140	0.040	0.034	0.063		
9	0.075	0.058	0.120	0.430	0.255	0.008	0.305	0.040	0.100	0.035	0.033	0.062		
10	0.070	0.050	0.200	0.415	0.215	0.006	0.235	0.036	0.090	0.033	0.033	0.055		
11	0.080	0.040	0.185	0.335	0.200	0.005	0.180	0.035	0.087	0.032	0.032	0.052		
12	0.102	0.050	0.165	0.305	0.150	0.010	0.150	0.034	0.065	0.032	0.033	0.051		
13	0.090	0.035	0.096	0.285	0.125	0.007	0.120	0.032	0.050	0.031	0.033	0.040		
14	0.160	0.025	0.070	0.250	0.120	0.006	0.090	0.031	0.043	0.030	0.031	0.038		
15	0.370	0.030	0.065	0.220	0.110	0.020	0.085	0.025	0.040	0.028	0.030	0.040		
16	0.275	0.045	0.055	0.195	0.110	0.015	0.220	0.250	0.045	0.026	0.029	0.755		
17	0.210	0.050	0.053	0.180	0.100	0.013	0.190	0.360	0.050	0.062	0.027	0.690		
18	0.185	0.060	0.050	0.160	0.090	0.012	0.150	0.560	0.045	0.055	0.056	0.530		
19	0.165	0.052	0.225	0.145	0.090	0.010	0.100	0.400	0.060	0.050	0.049	0.350		
20	0.140	0.052	0.210	0.135	0.080	0.008	0.097	0.210	0.105	0.046	0.044	0.345		
21	0.120	0.050	0.200	0.165	0.060	0.006	0.095	0.760	0.075	0.045	0.040	0.435		
22	0.100	0.055	0.185	0.175	0.055	0.005	0.067	0.780	0.068	0.044	0.035	0.295		
23	0.095	0.060	0.182	0.155	0.050	0.010	0.055	0.505	0.055	0.042	0.030	0.240		
24	0.100	0.062	0.180	0.145	0.055	0.010	0.050	0.400	0.045	0.041	0.028	0.210		
25	0.098	0.050	0.195	0.138	0.062	0.007	0.037	0.325	0.044	0.040	0.045	0.190		
26	0.095	0.043	0.200	0.790	0.052	0.010	0.025	0.330	0.040	0.038	0.040	0.175		
27	0.092	0.040	0.340	0.550	0.050	0.012	0.017	0.295	0.047	0.036	0.035	0.600		
28	0.090	0.045	0.375	0.450	0.045	0.055	0.015	0.230	0.040	0.035	0.030	0.570		
29	0.090	—	0.310	0.325	0.035	0.653	0.013	0.185	0.036	0.033	0.028	0.555		
30	0.087	—	0.255	0.265	0.022	0.450	0.012	0.145	0.034	0.031	0.025	0.455		
31	0.085	—	0.230	—	0.020	—	0.012	0.860	—	0.030	—	0.575		
合計	3.578	1.467	5.554	7.711	3.506	1.446	6.080	7.335	3.557	1.125	1.013	7.751		
平均	0.115	0.052	0.179	0.257	0.113	0.048	0.196	0.237	0.119	0.036	0.034	0.250		
最低	0.068	0.025	0.050	0.130	0.020	0.005	0.012	0.010	0.034	0.028	0.025	0.022		

木川浦昭和四

木川浦

月 日	一 月		二 月		三 月		四 月		五 月		六 月		七 月	
	高	低	高	低	高	低	高	低	高	低	高	低	高	低
1	1.45	...	1.52	...	1.35	1.17	0.97	...	1.10
2	1.30	...	1.37	...	1.04	0.97	...	1.10
3	1.27	...	1.28	...	0.97	0.98	...	1.10
4	1.27	...	1.20	...	0.95	0.95	...	1.10
5	1.12	...	1.05	...	0.88	0.95	...	1.34	1.17
6	1.12	...	1.05	...	0.86	1.13	0.96	1.55	1.40
7	1.12	...	1.05	...	0.88	1.43	1.10	1.76	1.60
8	1.14	...	1.09	...	0.87	1.77	1.30	2.44	1.75
9	1.22	1.12	1.03	...	0.90	2.20	1.65	2.60	1.82
10	1.32	1.20	1.05	...	1.25	0.91	1.47	2.22	2.64	1.85
11	1.60	1.15	1.45	1.20	1.12	0.99	2.60	1.80	2.02	1.60
12	1.80	1.34	1.43	...	1.28	1.12	2.49	1.75	2.20	1.57
13	1.49	1.43	1.50	1.45	1.77	1.37	1.78	1.50	1.90	1.05
14	1.56	1.50	1.50	1.46	1.68	1.30	1.91	1.41	1.00
15	1.51	1.33	1.47	...	1.78	1.28	1.55	1.35
16	1.47	1.26	1.42	...	1.60	1.75	1.25	...	0.95
17	1.40	1.28	1.30	...	1.42	1.10	1.22	...	0.95
18	1.28	1.23	1.13	...	1.17	0.98	1.20	...	0.95
19	1.24	...	0.94	...	0.92	1.19	...	0.93
20	1.15	...	0.89	0.86	0.95	1.22	1.20	0.95	...	1.63	1.45
21	1.14	...	1.19	0.88	0.90	...	0.92	0.90	1.30	1.23	1.84	1.46
22	1.14	1.13	0.99	0.90	1.20	0.94	1.10	0.90	1.65	1.23	1.87	1.53
23	1.28	1.15	1.33	1.11	1.54	0.95	1.44	1.10	1.54	1.43	2.02	1.60
24	1.47	1.28	1.40	1.13	1.36	1.11	1.74	1.22	1.91	1.50	2.02	1.62
25	1.83	1.48	1.53	1.20	1.53	1.20	1.65	1.20	2.01	1.58	2.04	1.48
26	2.06	1.82	1.70	1.32	1.92	1.40	1.70	1.20	1.82	1.47	1.90	1.48
27	2.15	2.03	1.76	1.45	1.89	1.44	1.68	1.40	1.78	1.30	1.78	1.46
28	2.14	2.04	1.60	1.33	1.82	1.41	1.65	1.23	1.54	1.25	1.58	1.45
29	1.99	1.94	—	—	1.57	1.34	1.26	1.05	1.35	1.20	1.45	...
30	1.80	1.24	—	—	1.63	1.27	1.12	1.00	1.16	1.44	...
31	1.20	—	—	—	1.30	1.14	—	—	1.16	...	—	—	1.30	...
合計	45.13	26.95	36.22	14.29	40.30	24.17	14.26	11.20	46.45	28.43	28.58	13.81	20.87	13.53
平均	1.46	1.42	1.29	1.19	1.30	1.21	1.50	1.42	1.50
最	2.15	1.12	1.76	0.86	1.92	0.91	2.60	0.96	2.64

年水位年表 (單位米)

木川浦

八 月	九 月		十 月		十 一 月		十 二 月		河川名	萬頃江
	高	低	高	低	高	低	高	低		
1.29	...	2.30	...	1.67	1.52	1.92	1.65	1.80	1.63	全羅北道
1.28	...	2.56	2.08	1.90	1.60	1.72	1.62	1.79	1.63	
1.62	1.30	2.56	2.00	2.11	1.68	1.66	1.60	1.65	...	五山面
2.00	1.60	2.63	2.00	2.26	1.78	1.93	1.64	1.63	...	木川里
2.38	1.78	2.65	2.12	2.19	1.75	1.78	1.63	1.63	...	月 日
2.64	1.90	2.58	2.10	1.95	1.70	1.62	...	1.62	...	最低水位
2.82	2.00	2.40	1.97	1.88	1.78	1.56	...	1.62	...	低
2.65	1.93	2.08	1.85	1.60	...	1.58	...	1.62	...	平均
2.38	1.74	1.82	1.74	1.55	...	1.63	...	高
2.03	1.70	1.60	1.56	...	1.63	...	小平
1.68	1.62	1.48	1.54	...	1.62	...	潮時均
1.56	...	1.50	1.51	...	1.62	...	低
1.46	...	1.44	1.52	...	1.61	...	高
1.43	...	1.45	1.56	...	1.62	...	大平
1.40	...	1.45	1.55	...	1.82	1.65	潮時均
1.38	...	1.45	1.80	1.55	2.40	1.65	低
1.54	1.45	1.46	2.20	1.60	2.15	2.00	高
1.65	1.55	1.75	1.45	1.64	1.59	2.14	1.62	2.44	1.90	月 日
1.78	1.54	1.75	1.55	1.90	1.60	1.73	1.69	2.36	1.84	8-22
1.88	1.52	1.98	1.65	1.88	1.59	1.82	1.78	2.14	1.80	3-25
2.76	...	2.10	1.70	1.82	1.62	1.66	...	1.97	1.85	月 日
3.25	...	2.04	1.70	1.79	1.75	1.61	...	1.82	...	1-1
2.82	2.50	1.88	1.68	1.70	1.67	1.64	...	1.72	...	洪水位
2.46	2.15	1.97	1.52	1.63	...	1.63	...	1.67	...	ナシ
2.25	1.94	1.52	1.50	1.63	...	1.62	...	1.67	...	備考
2.12	1.95	1.48	...	1.64	...	1.64	...	1.69	...	
1.90	1.80	1.50	...	1.66	...	1.63	...	1.68	...	
1.72	1.68	1.49	...	1.66	...	1.64	...	1.72	1.68	
1.67	...	1.49	...	1.66	...	1.60	...	2.00	1.85	
1.57	1.54	1.49	...	1.66	...	1.67	...	2.04	1.90	
1.65	1.48	—	—	1.66	...	—	—	2.19	1.95	
61.02	36.67	55.85	28.61	39.49	21.63	50.59	16.38	56.57	23.33	
1.97	1.75	1.86	1.79	1.80	...	1.69	...	1.82	...	
3.25	1.30	2.65	1.45	2.26	...	2.20	...	2.44	...	