| 記号 | 借地権割合 | 記号 | 借地権割合 |
|---|---|---|---|
| A | 90% | E | 50% |
| B | 80% | F | 40% |
| C | 70% | G | 30% |
| D | 60% | H | 20% |

繁華街・高度商業地区
道路を中心として全地域
道路沿い

普通商業地区
併用住宅地区
全地域
北側道路沿い
南側全地域

中小工場地区
北側全地域
南側道路沿い
南側全地域

大工場地区
北側全地域
南側道路沿い
北側全地域

普通住宅地区
家内工場地区
無印は全地域

40068

小西六写真工業KK
運動場
八王子市
石川町
日野台
五丁目
小西六写真工業日野台アパート
あかね製作所
クワタ自動車製備工場
日本石油給油所
小西六写真工業株式会社日野工場
さくら町
八王子市
高倉町

40067
40075
40069
八王子市
日野台
(五)
(四)
(三)
多摩平
(五)
(六)
さくら町
(三)
(四)

# 八王子

40068

日野自動車工業KK
日野台三丁目
日野台四丁目
多摩平第二公園
多摩平
五丁目
多摩平③四丁目
多摩平三丁目
多摩平第一公園

| 記号 | 借地権割合 | 記号 | 借地権割合 |
|---|---|---|---|
| A | 90% | E | 50% |
| B | 80% | F | 40% |
| C | 70% | G | 30% |
| D | 60% | H | 20% |

繁華街・高度商業地区
道路を中心として全地域
道路沿い

普通商業地区
併用住宅地区
全地域
北側道路沿い
南側全地域

中小工場地区
北側全地域
南側道路沿い
南側全地域

大工場地区
北側全地域
南側道路沿い
北側全地域

普通住宅地区
家内工場地区
無印は全地域

40069

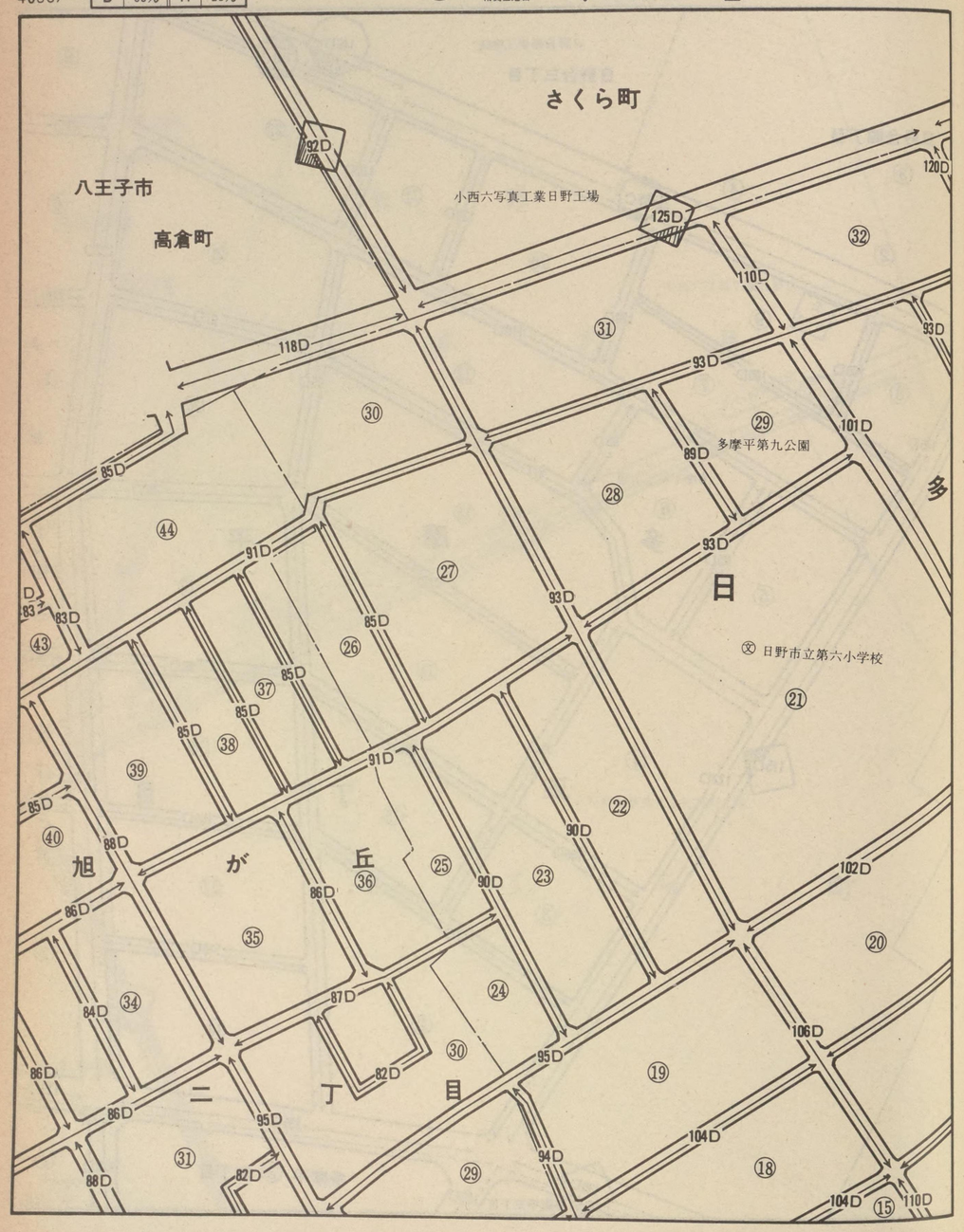


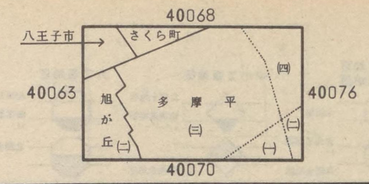


# 八王子

40069

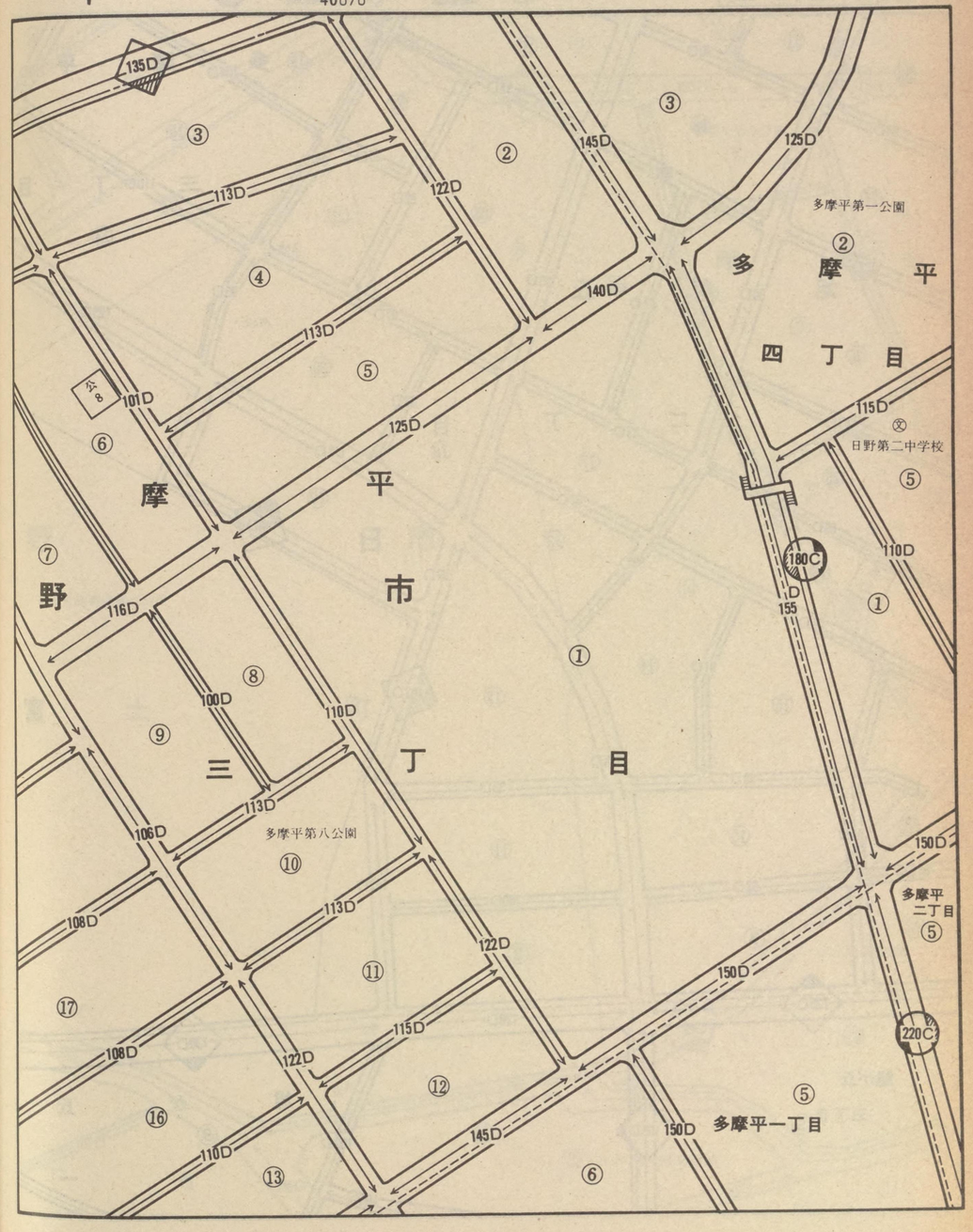

| 記号 | 借地権割合 | 記号 | 借地権割合 |
|---|---|---|---|
| A | 90% | E | 50% |
| B | 80% | F | 40% |
| C | 70% | G | 30% |
| D | 60% | H | 20% |

繁華街・高度商業地区
道路を中心として全地域
道路沿い

普通商業地区
併用住宅地区
全地域
北側道路沿い
南側全地域

中小工場地区
北側全地域
南側道路沿い
南側全地域

大工場地区
北側全地域
南側道路沿い
北側全地域

普通住宅地区
家内工場地区
無印は全地域

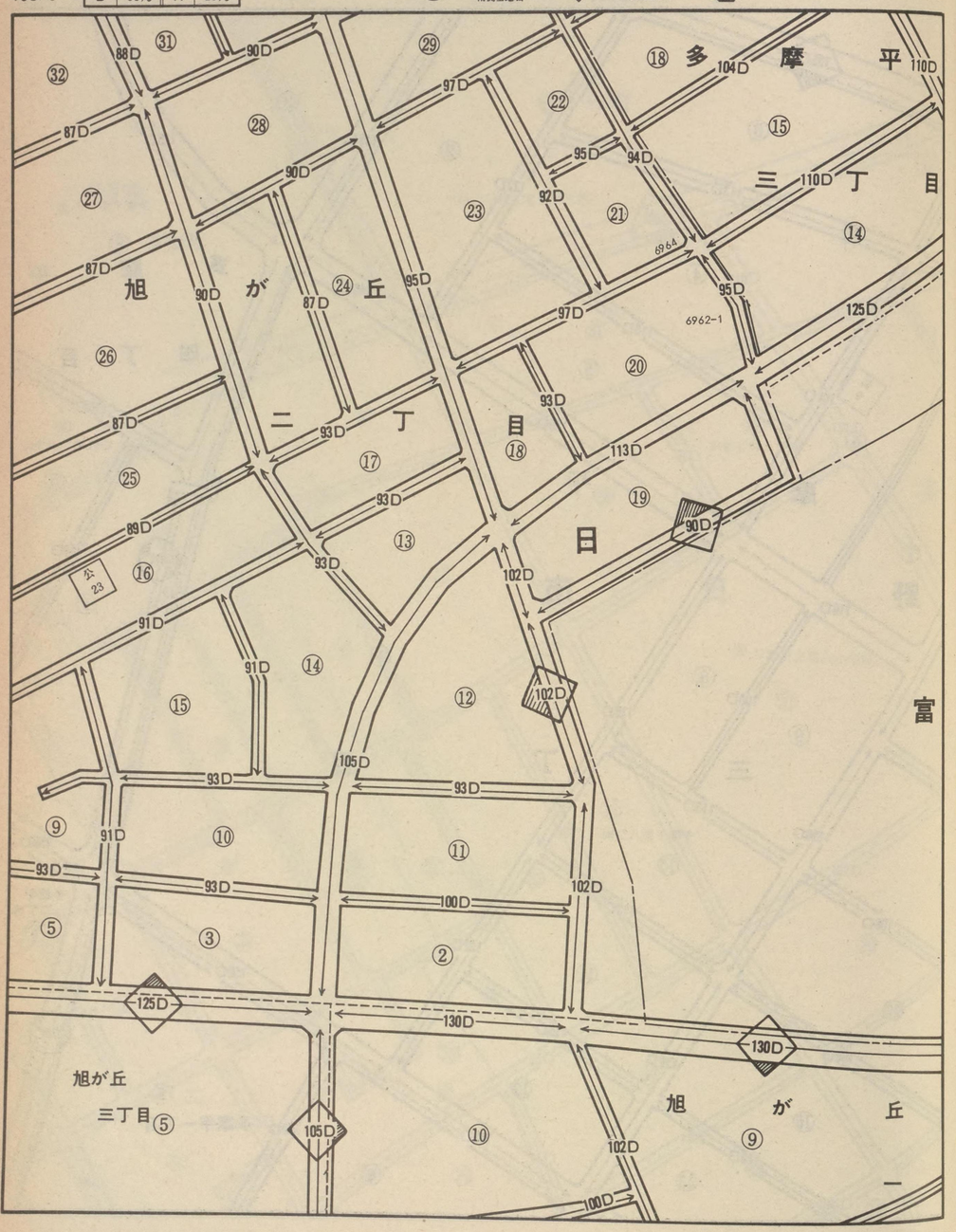


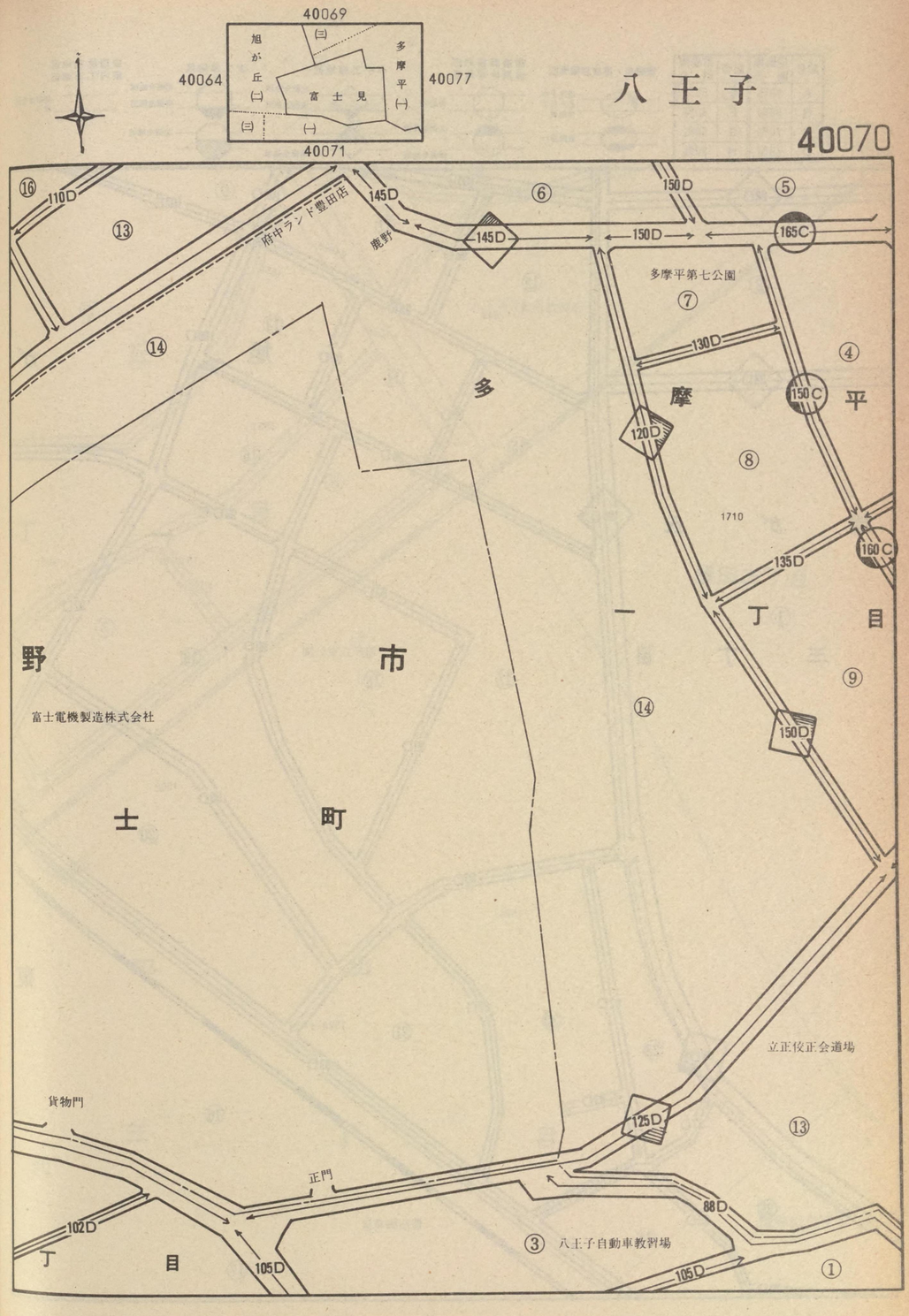

| 記号 | 借地権割合 | 記号 | 借地権割合 |
|---|---|---|---|
| A | 90% | E | 50% |
| B | 80% | F | 40% |
| C | 70% | G | 30% |
| D | 60% | H | 20% |

繁華街・高度商業地区
道路を中心として全地域
道路沿い

普通商業地区
併用住宅地区
全地域
北側道路沿い
南側全地域

中小工場地区
北側全地域
南側道路沿い
南側全地域

大工場地区
北側全地域
南側道路沿い
北側全地域

普通住宅地区
家内工場地区
無印は全地域

40071

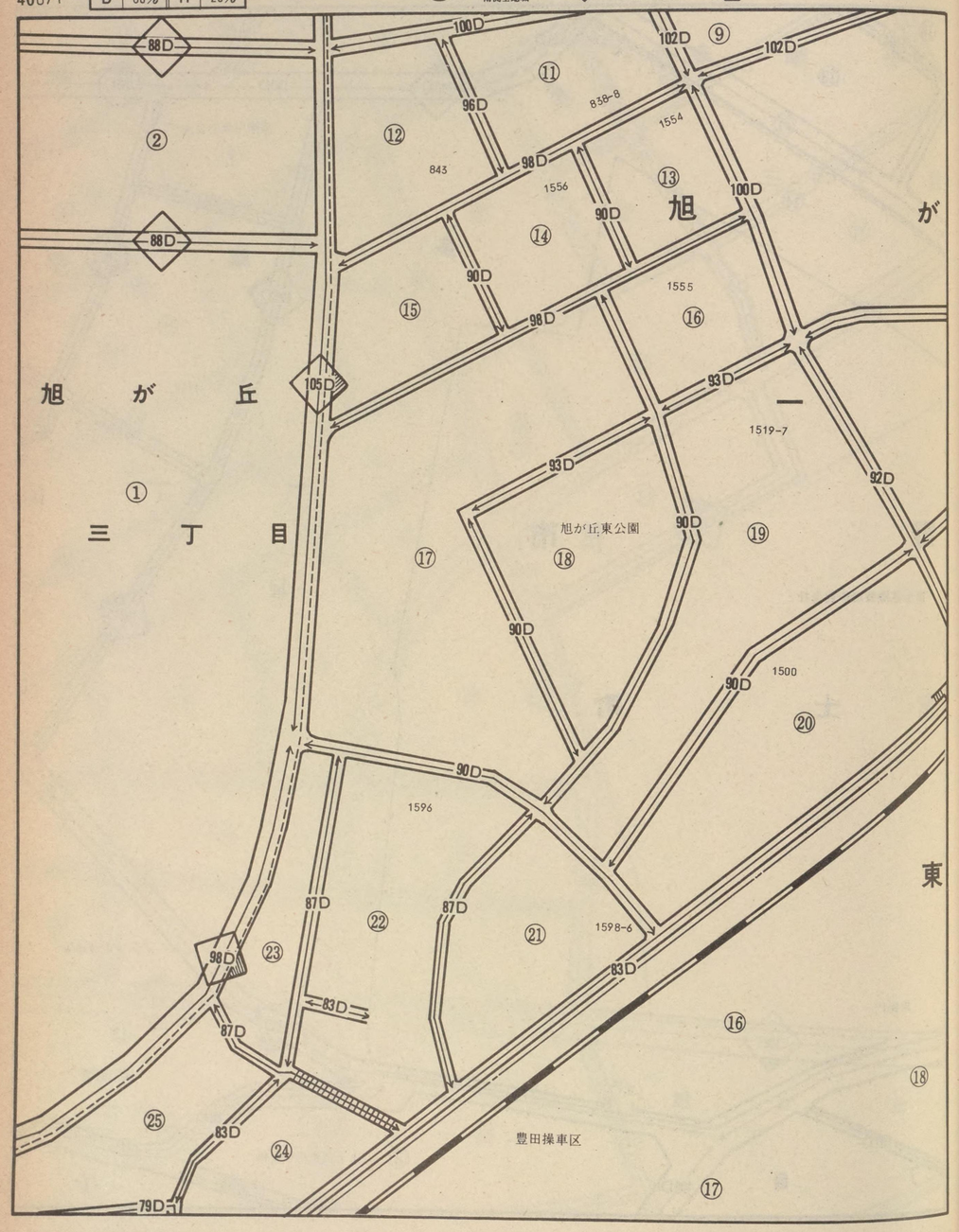

| 記号 | 借地権割合 | 記号 | 借地権割合 |
|---|---|---|---|
| A | 90% | E | 50% |
| B | 80% | F | 40% |
| C | 70% | G | 30% |
| D | 60% | H | 20% |

繁華街・高度商業地区
道路を中心として全地域
道路沿い

普通商業地区 併用住宅地区
全地域
北側道路沿い
南側全地域

中小工場地区
北側全地域
南側道路沿い
南側全地域

大工場地区
北側全地域
南側道路沿い
北側全地域

普通住宅地区 家内工場地区
無印は全地域

40072

79D 旭が丘 ㉖ 一丁目 79D 83D 84D ㉘ 80D 中央本線 豊田電車区

東平山

国鉄豊田平山アパート

三丁目

日野二

西平山一丁目

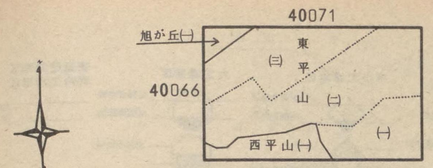


# 八王子

40072

東平山

目

東平山市

丁目

貯水場

東平山一丁目

平山団地

| 記号 | 借地権割合 | 記号 | 借地権割合 |
|---|---|---|---|
| A | 90% | E | 50% |
| B | 80% | F | 40% |
| C | 70% | G | 30% |
| D | 60% | H | 20% |

繁華街・高度商業地区
道路を中心として全地域
道路沿い

普通商業地区
併用住宅地区
全地域
北側道路沿
南側全地域

中小工場地区
北側全地域
南側道路沿い
南側全地域

大工場地区
北側全地域
南側道路沿い
北側全地域

普通住宅地区
家内工場地区
無印は全地域

40073

新町四丁目

中央高速道路

東光寺橋

新坂上橋

新坂西橋

日野台二丁目

日野台三丁目

日野自動車工業株式会社

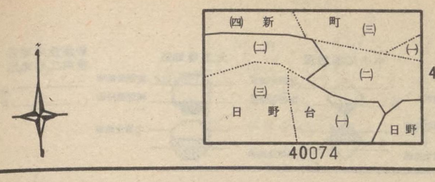


# 八王子

40073

新町三丁目

新町一丁目

新町二丁目

Ⓧ日野市立日野第三小学校

5268

日野台一丁目

108D
74D
5613
74D
80D
80D
日
野
76D
108D
5611
80D
5546
5555
5542
84D
84D
84D
86D
D
95

| 記号 | 借地権割合 | 記号 | 借地権割合 |
|---|---|---|---|
| A | 90% | E | 50% |
| B | 80% | F | 40% |
| C | 70% | G | 30% |
| D | 60% | H | 20% |

繁華街・高度商業地区
道路を中心として全地域
道路沿い

普通商業地区
併用住宅地区
全地域
北側道路沿い
南側全地域

中小工場地区
北側全地域
南側道路沿い
南側全地域

大工場地区
北側全地域
南側道路沿い
北側全地域

普通住宅地区
家内工場地区
無印は全地域

40074

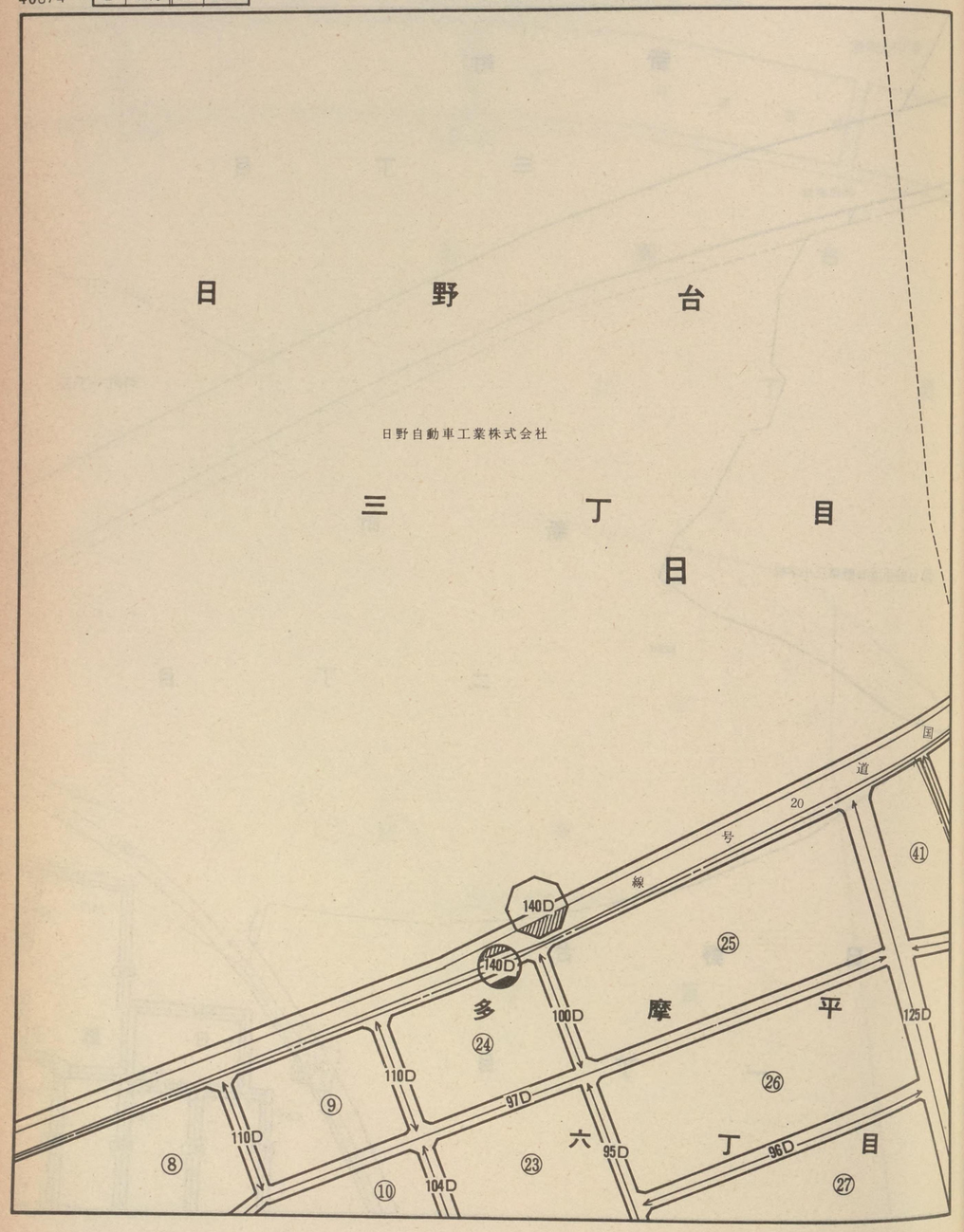


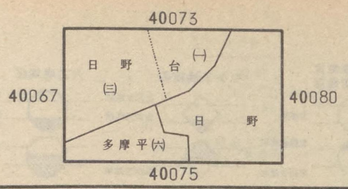


八王子

40074

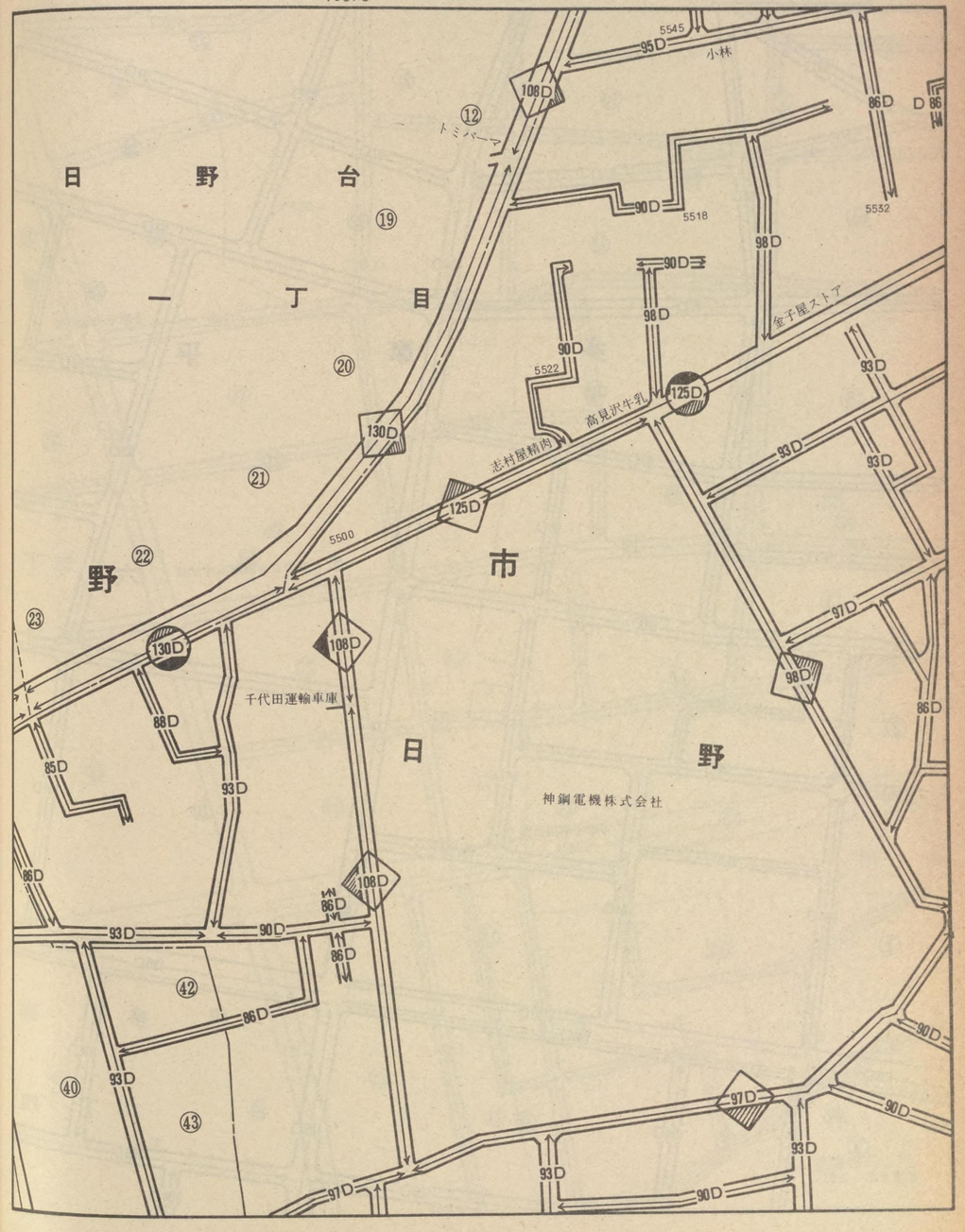

| 記号 | 借地権割合 | 記号 | 借地権割合 |
|---|---|---|---|
| A | 90% | E | 50% |
| B | 80% | F | 40% |
| C | 70% | G | 30% |
| D | 60% | H | 20% |

繁華街・高度商業地区
道路を中心として全地域
道路沿い

普通商業地区
併用住宅地区
全地域
北側道路沿い
南側全地域

中小工場地区
北側全地域
南側道路沿い
南側全地域

大工場地区
北側全地域
南側道路沿い
北側全地域

普通住宅地区
家内工場地区
無印は全地域

40075

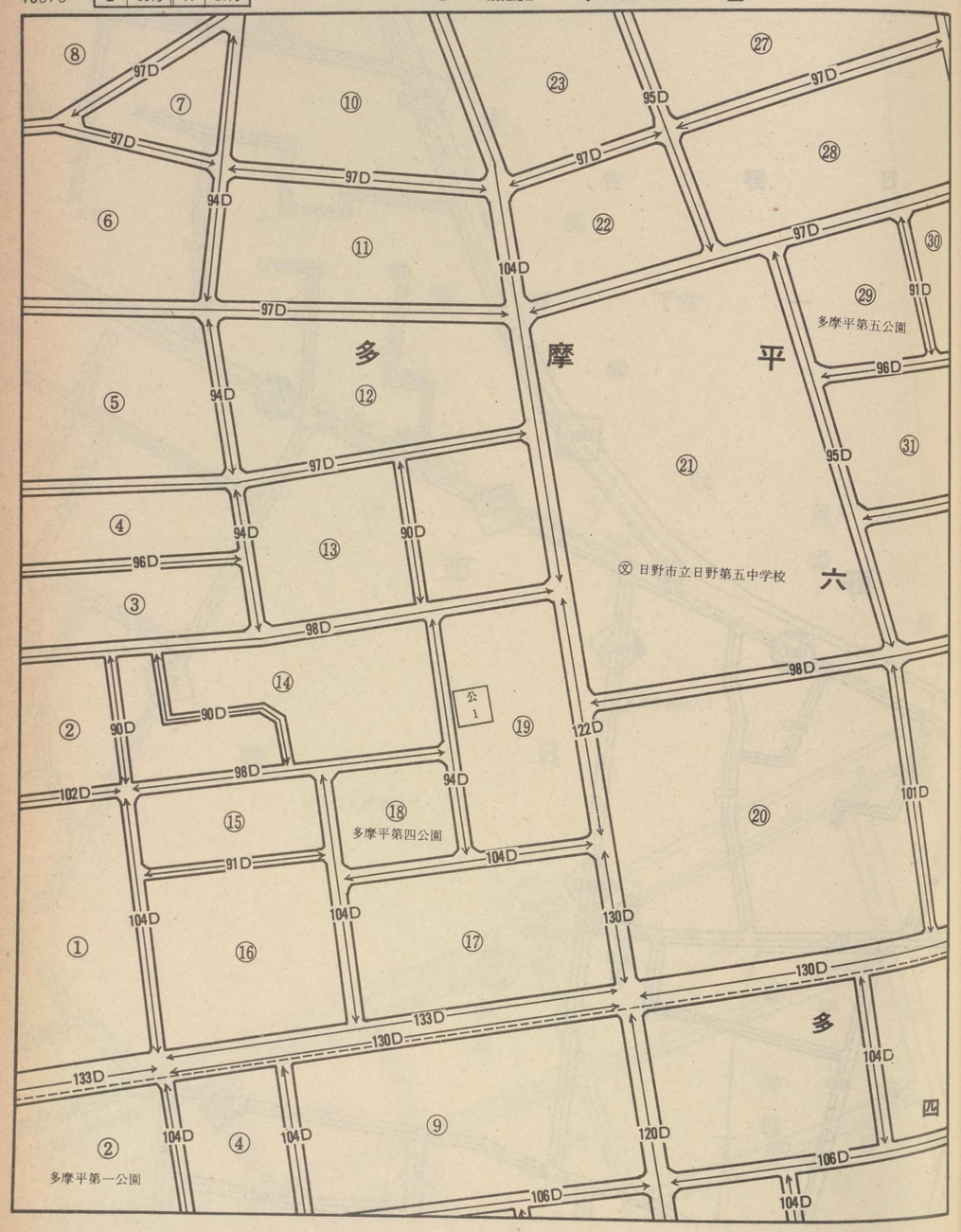


40074
40068
40081
40076

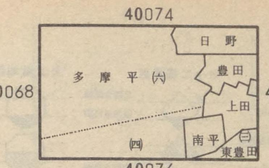


# 八王子

40075

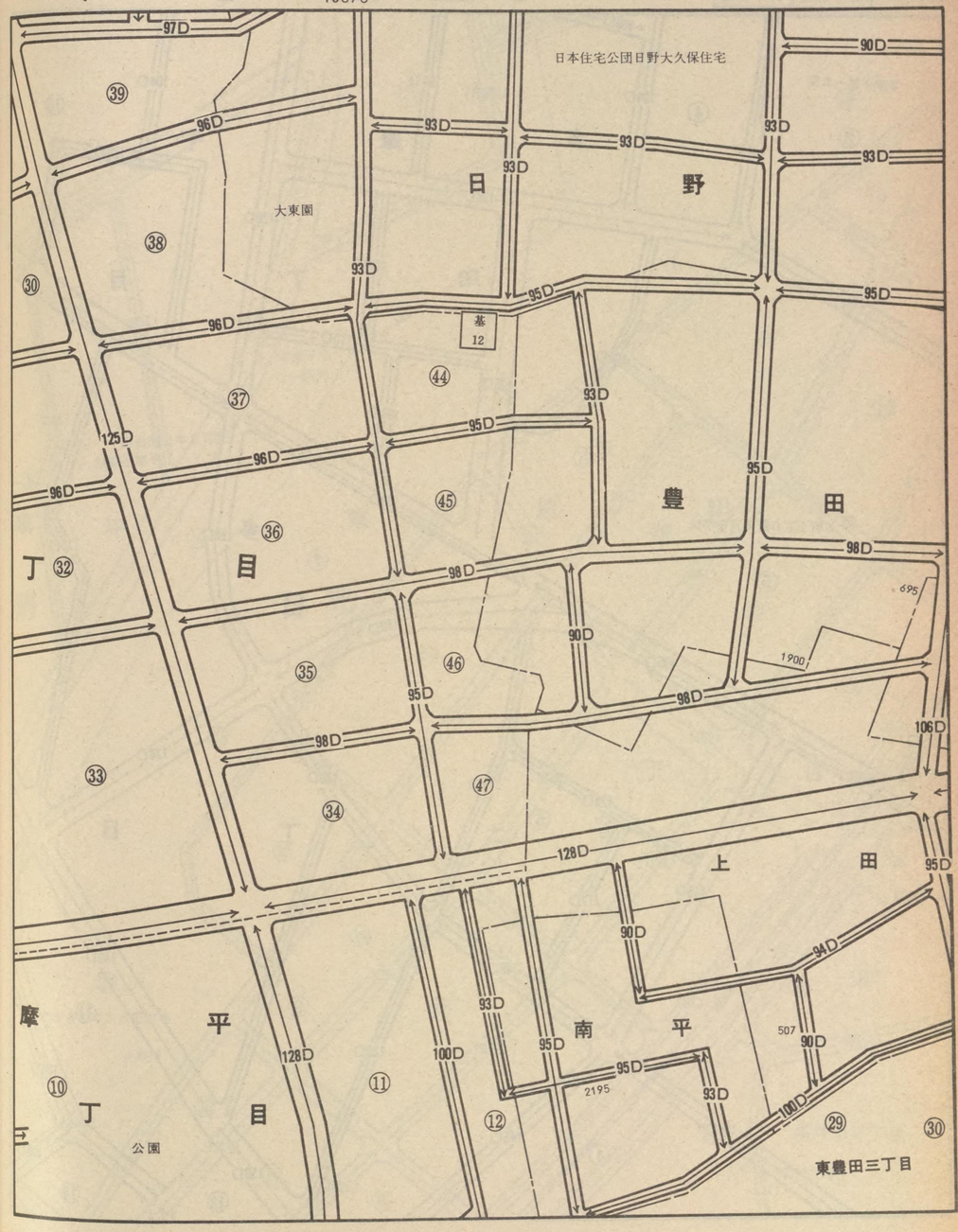

| 記号 | 借地権割合 | 記号 | 借地権割合 |
|---|---|---|---|
| A | 90% | E | 50% |
| B | 80% | F | 40% |
| C | 70% | G | 30% |
| D | 60% | H | 20% |

繁華街・高度商業地区
道路を中心として全地域
道路沿い

普通商業地区併用住宅地区
全地域
北側道路沿い
南側全地域

中小工場地区
北側全地域
南側道路沿い
南側全地域

大工場地区
北側全地域
南側道路沿い
北側全地域

普通住宅地区家内工場地区
無印は全地域

40076

多摩平第一公園

日野市立日野第二中学校

多摩平四丁目

日本公団住宅多摩平団地

多摩平二丁目

多摩平三丁目

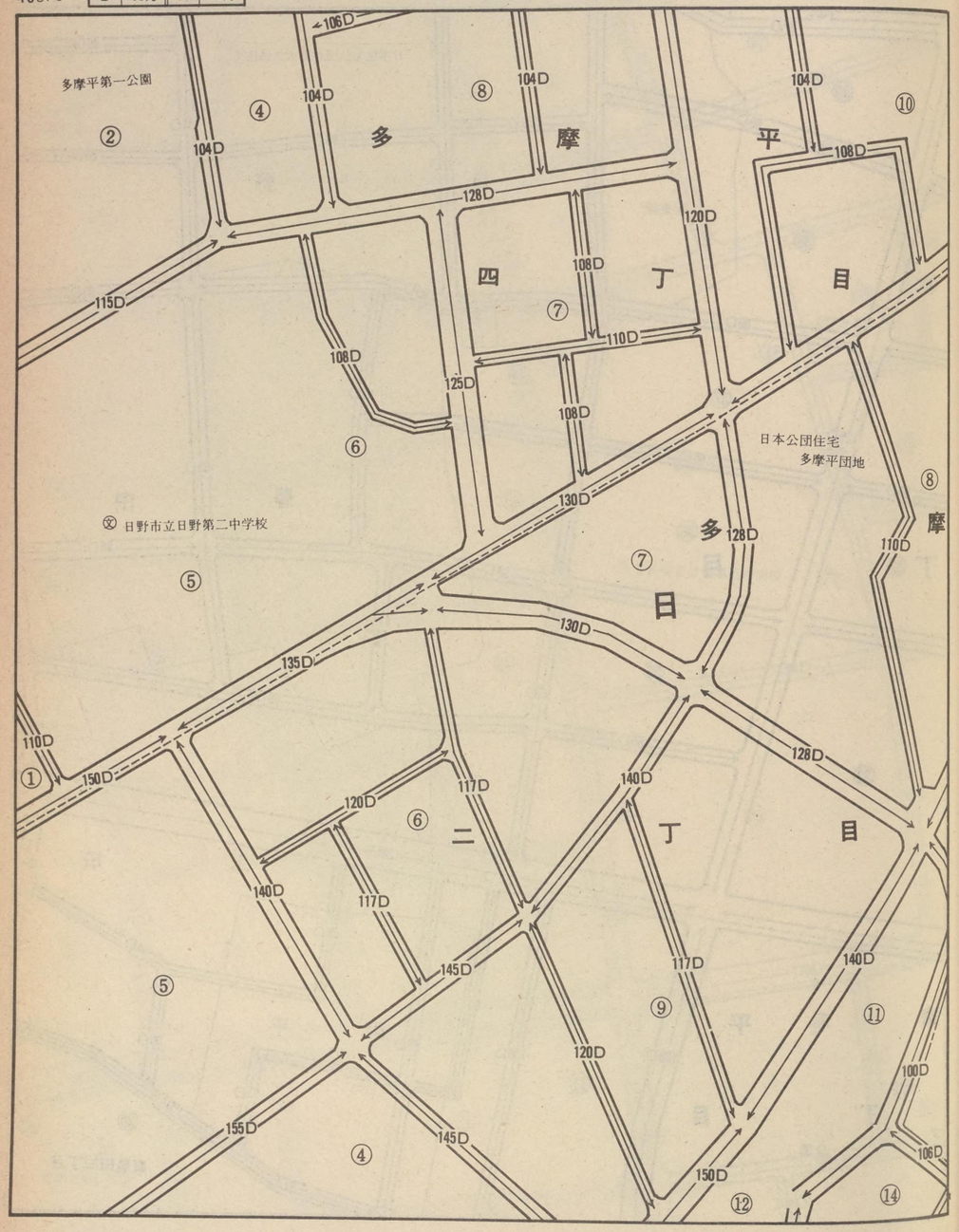


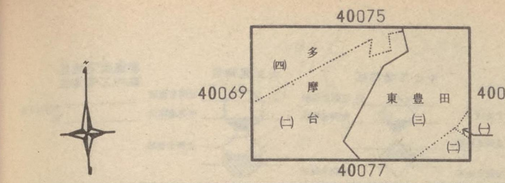


# 八王子

40076

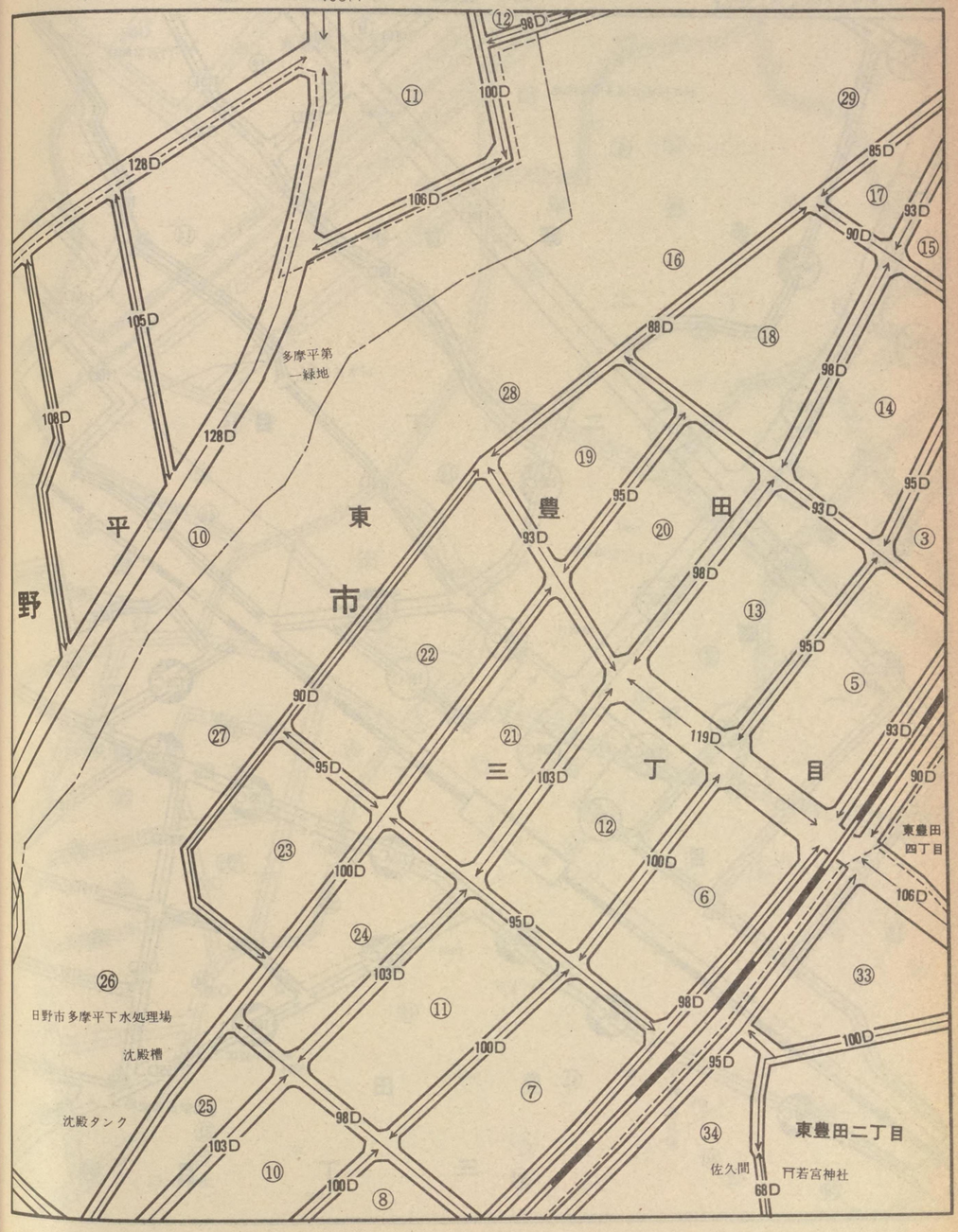

| 記号 | 借地権割合 | 記号 | 借地権割合 |
|---|---|---|---|
| A | 90% | E | 50% |
| B | 80% | F | 40% |
| C | 70% | G | 30% |
| D | 60% | H | 20% |

繁華街・高度商業地区
道路を中心として全地域
道路沿い

普通商業地区 併用住宅地区
全地域
北側道路沿い
南側全地域

中小工場地区
北側全地域
南側道路沿い
南側全地域

大工場地区
北側全地域
南側道路沿い
北側全地域

普通住宅地区 家内工場地区
無印は全地域

40077

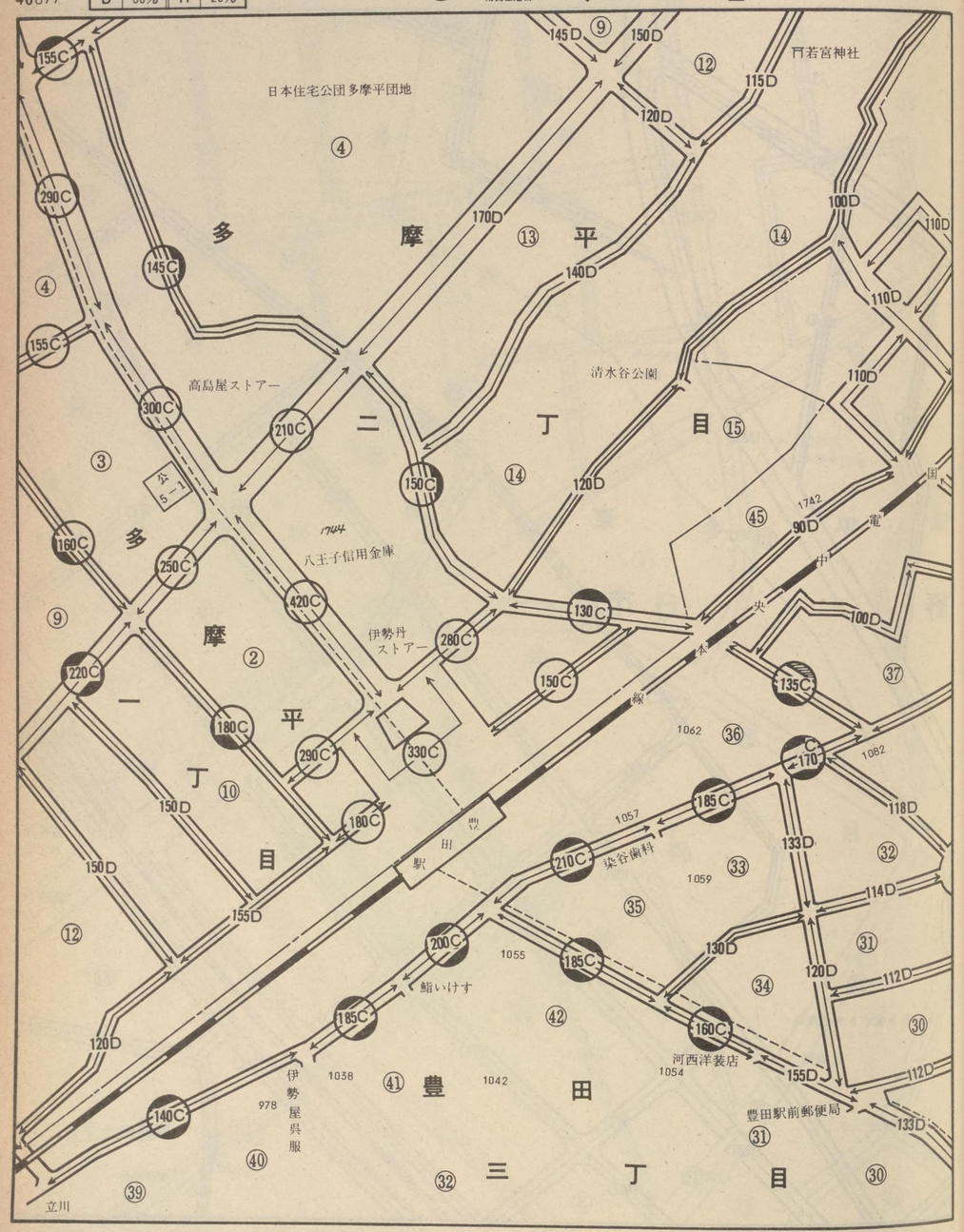


40076
40070
40083
多摩平 (二)
(三) 東豊田 (二)
(一) 豊田 (四)
(三) (一)

# 八王子

40077

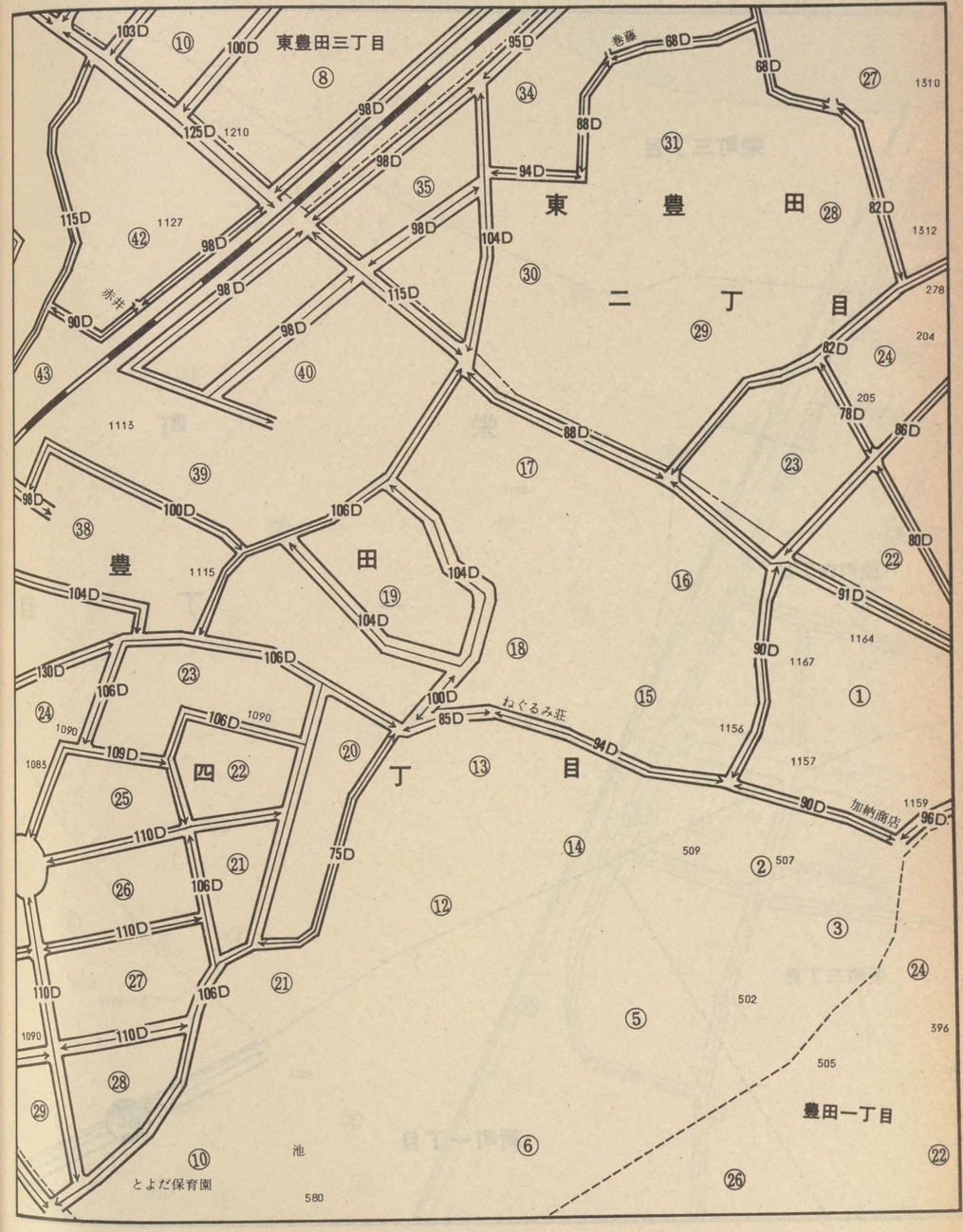

| 記号 | 借地権割合 | 記号 | 借地権割合 |
|---|---|---|---|
| A | 90% | E | 50% |
| B | 80% | F | 40% |
| C | 70% | G | 30% |
| D | 60% | H | 20% |

繁華街・高度商業地区
道路を中心として全地域
道路沿い

普通商業地区
併用住宅地区
全地域
北側道路沿い
南側全地域

中小工場地区
北側全地域
南側道路沿い
南側全地域

大工場地区
北側全地域
南側道路沿い
北側全地域

普通住宅地区
家内工場地区
無印は全地域

40078

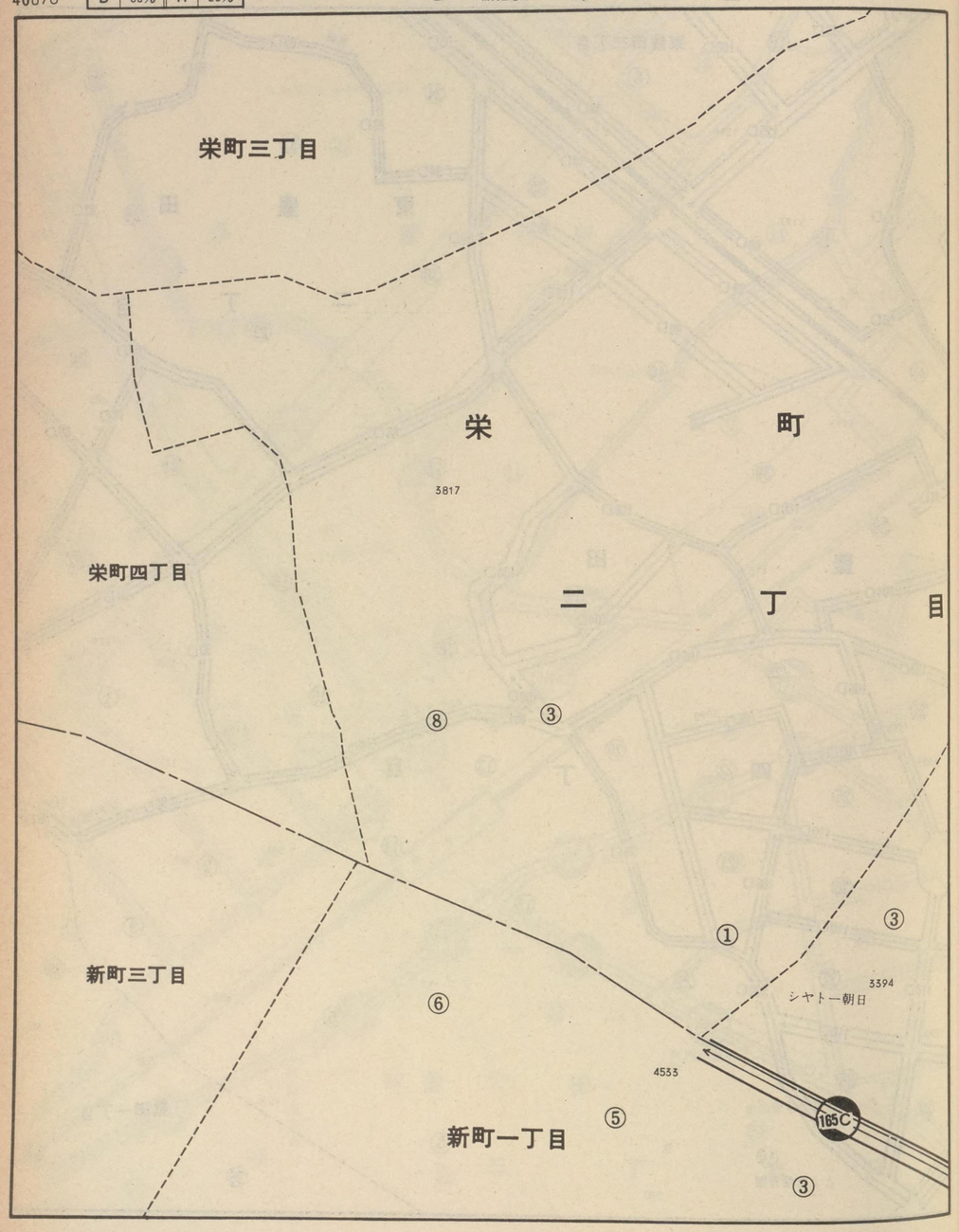


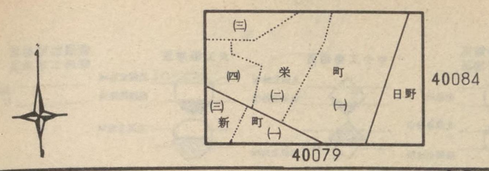


40084

40079

八王子

40078

| 記号 | 借地権割合 | 記号 | 借地権割合 |
|---|---|---|---|
| A | 90% | E | 50% |
| B | 80% | F | 40% |
| C | 70% | G | 30% |
| D | 60% | H | 20% |

繁華街・高度商業地区
道路を中心として全地域
道路沿い

普通商業地区
併用住宅地区
全地域
北側道路沿い
南側全地域

中小工場地区
北側全地域
南側道路沿い
南側全地域

大工場地区
北側全地域
南側道路沿い
北側全地域

普通住宅地区
家内工場地区
無印は全地域

40079

新町三丁目

新町一丁目

⑫

新町二丁目

日

中央高速道路

大坂橋

日野市浄水場

三菱電機
日野住宅

大坂西公園

40078

新町

栄町

40073

日野

40085

40080

八王子

40079

栄町一丁目

①

②

③

日野駅

ホーム

中央本線

八坂神社

公 5-1

天ぷらたま川

野

ラサール修道院

矢の上橋

公 26

| 記号 | 借地権割合 | 記号 | 借地権割合 |
|---|---|---|---|
| A | 90% | E | 50% |
| B | 80% | F | 40% |
| C | 70% | G | 30% |
| D | 60% | H | 20% |

繁華街・高度商業地区
道路を中心として全地域
道路沿い

普通商業地区
併用住宅地区
全地域
北側道路沿い
南側全地域

中小工場地区
北側全地域
南側道路沿い
南側全地域

大工場地区
北側全地域
南側道路沿い
北側全地域

普通住宅地区
家内工場地区
無印は全地域

40080

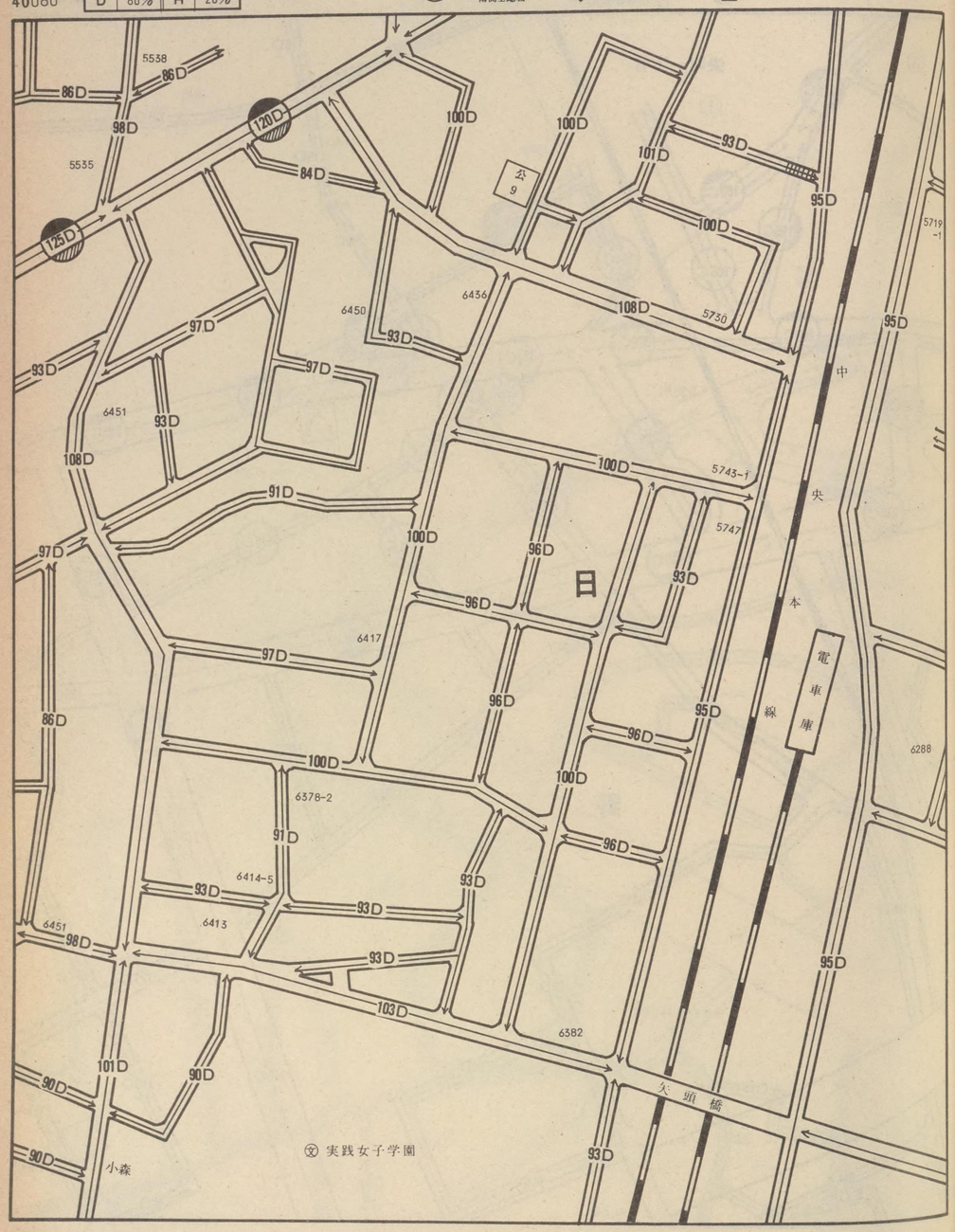


40079
40074 日野 40086
40081

# 八王子

40080

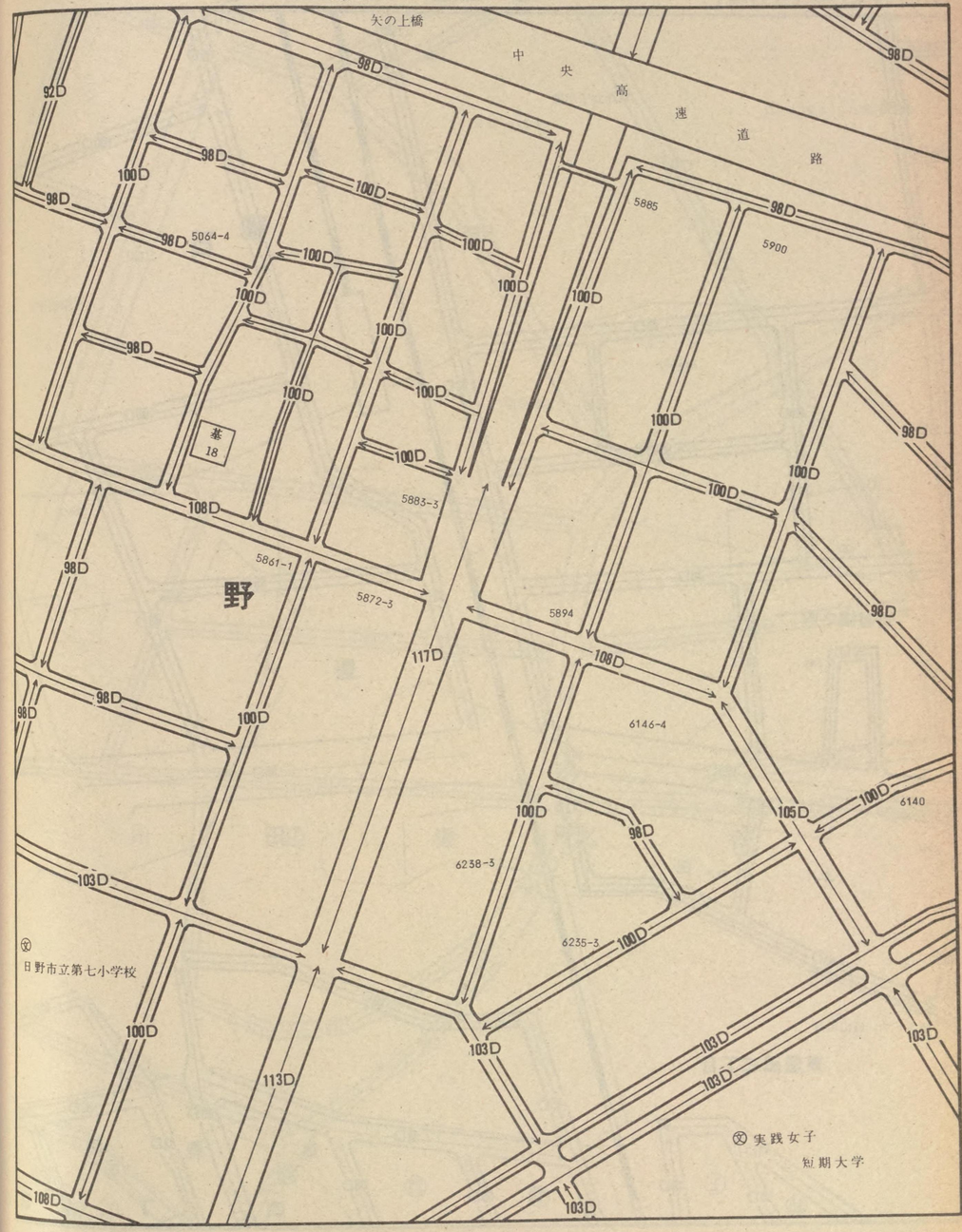

| 記号 | 借地権割合 | 記号 | 借地権割合 |
|---|---|---|---|
| A | 90% | E | 50% |
| B | 80% | F | 40% |
| C | 70% | G | 30% |
| D | 60% | H | 20% |

繁華街・高度商業地区
道路を中心として全地域
道路沿い

普通商業地区
併用住宅地区
全地域
北側道路沿い
南側全地域

中小工場地区
北側全地域
南側道路沿い
南側全地域

大工場地区
北側全地域
南側道路沿い
北側全地域

普通住宅地区
家内工場地区
無印は全地域

40081

実践女子学園
大久保公園
川辺堀之内
上田
東豊田三丁目
豊田
東豊田四丁目
中央本線
日
豊
田
レストラン鳥山山彦

40080
日野
川辺堀之内
40075
豊田
40087
上田
川辺堀之内
東豊田
40082

八王子

40081

日野市役所
実践女子短期大学
野
日野消防署
京王バス折返場
川辺堀之内
山田

| 記号 | 借地権割合 | 記号 | 借地権割合 |
|---|---|---|---|
| A | 90% | E | 50% |
| B | 80% | F | 40% |
| C | 70% | G | 30% |
| D | 60% | H | 20% |

繁華街・高度商業地区
道路を中心として全地域
道路沿い

普通商業地区 併用住宅地区
全地域
北側道路沿い
南側全地域

中小工場地区
北側全地域
南側道路沿い
南側全地域

大工場地区
北側全地域
南側道路沿い
北側全地域

普通住宅地区 家内工場地区
無印は全地域

40082

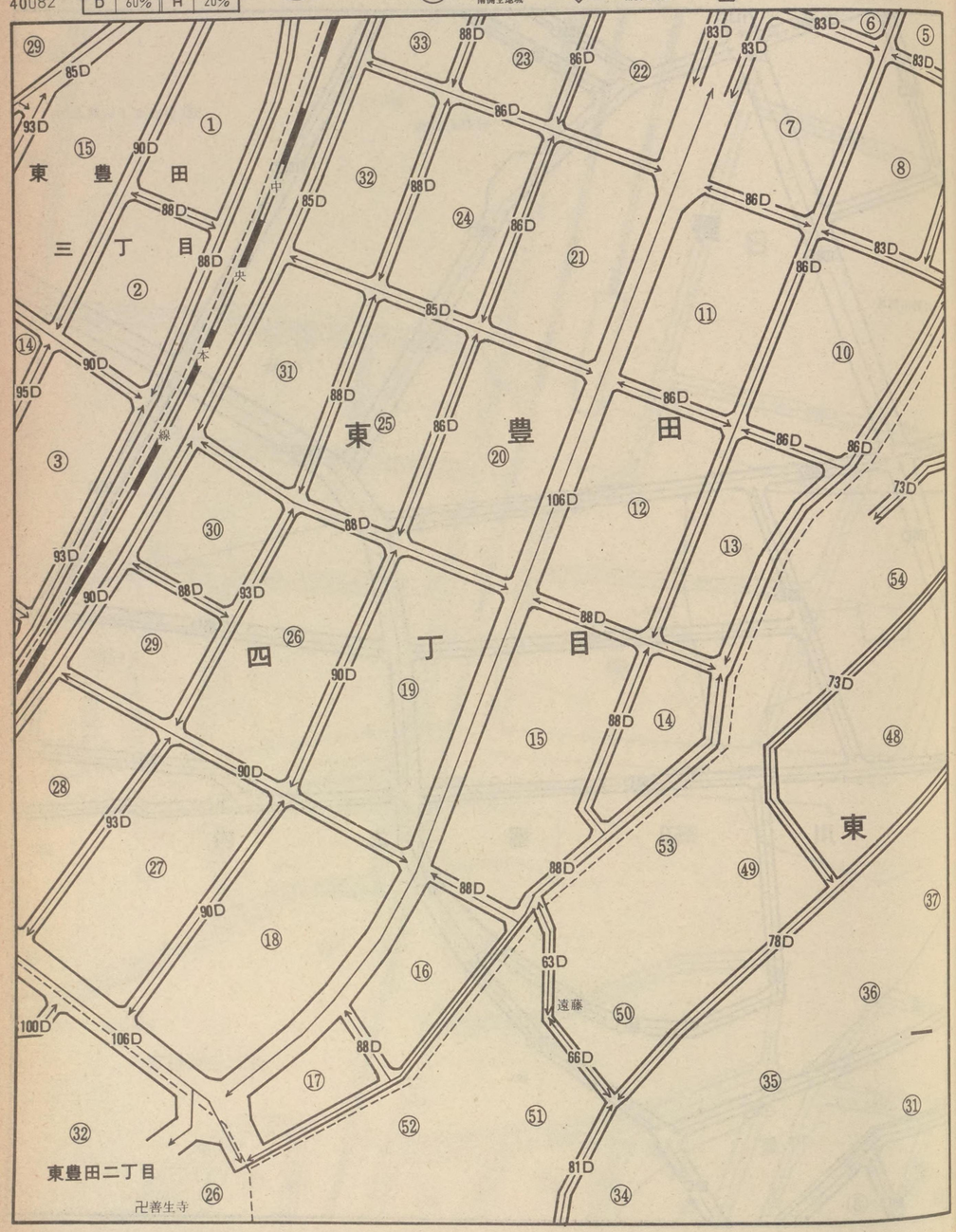


40081
40076
40088
40083
(三) (四) 豊田 川辺堀之内
東豊田(一) (二)

# 八王子

40082

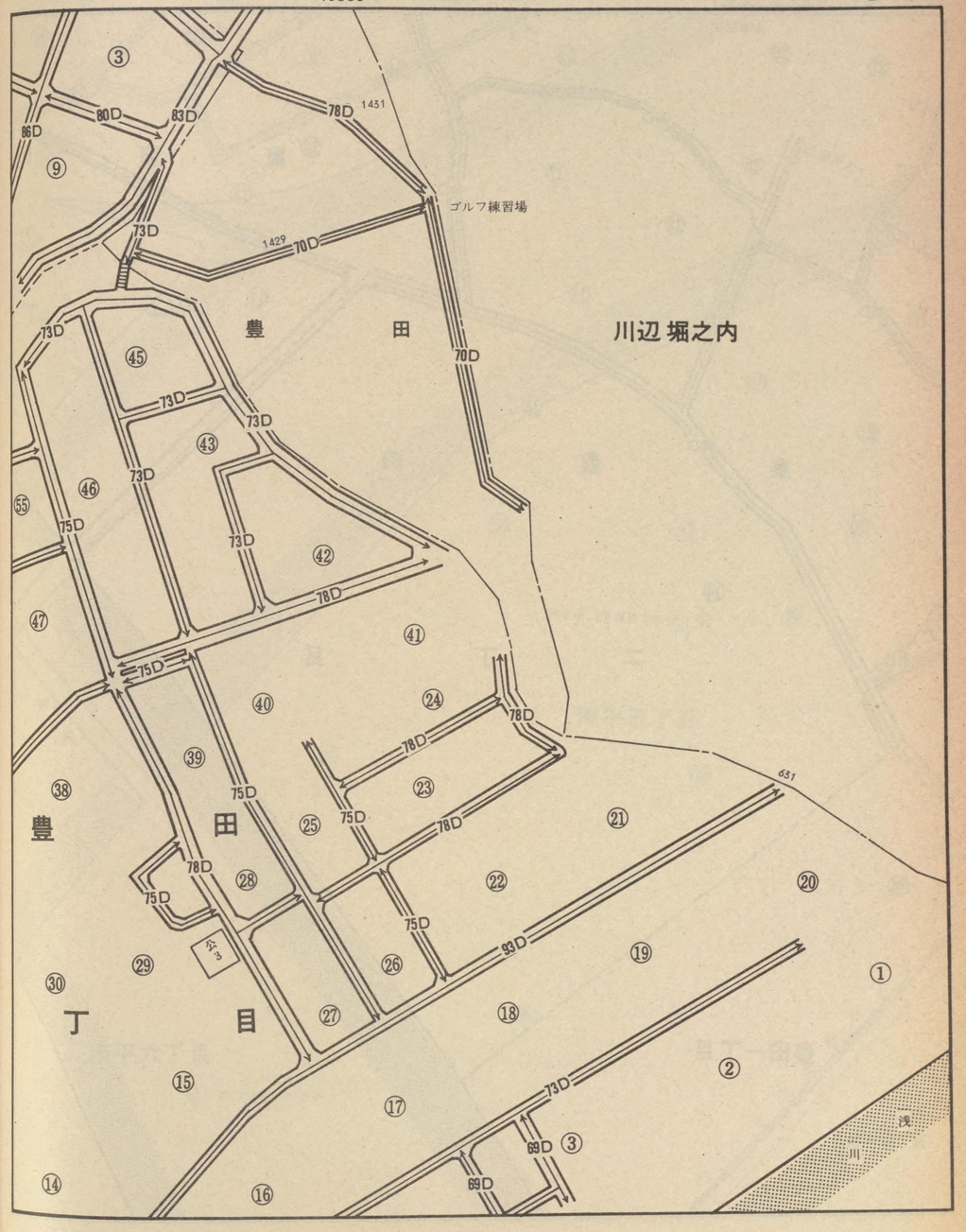

| 記号 | 借地権割合 | 記号 | 借地権割合 |
|---|---|---|---|
| A | 90% | E | 50% |
| B | 80% | F | 40% |
| C | 70% | G | 30% |
| D | 60% | H | 20% |

繁華街・高度商業地区
道路を中心として全地域
道路沿い

普通商業地区
併用住宅地区
全地域
北側道路沿い
南側全地域

中小工場地区
北側全地域
南側道路沿い
南側全地域

大工場地区
北側全地域
南側道路沿い
北側全地域

普通住宅地区
家内工場地区
無印は全地域

40083

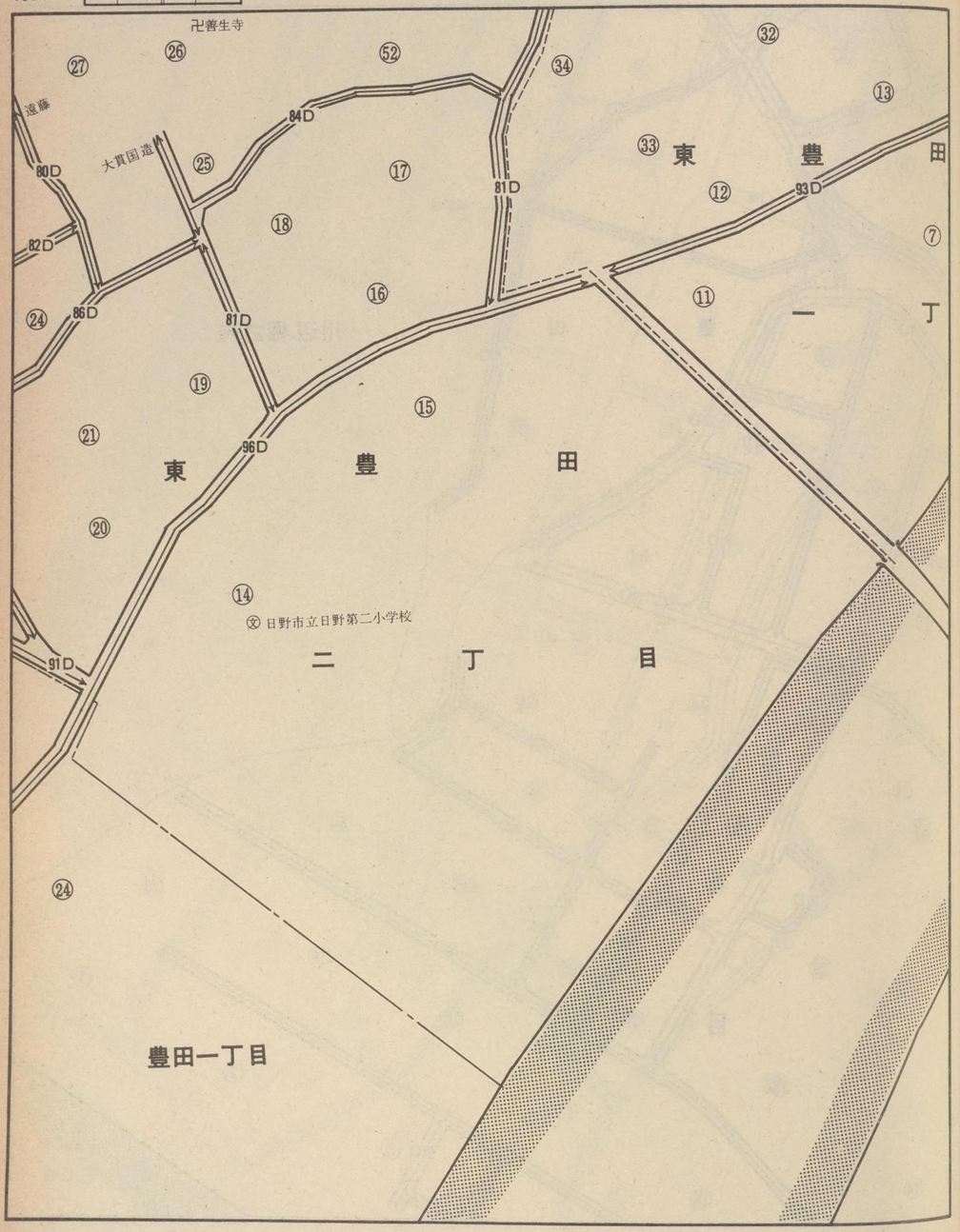


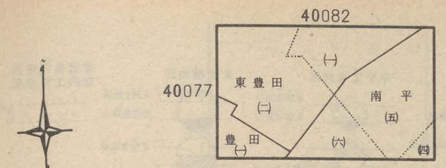


# 八王子

40083

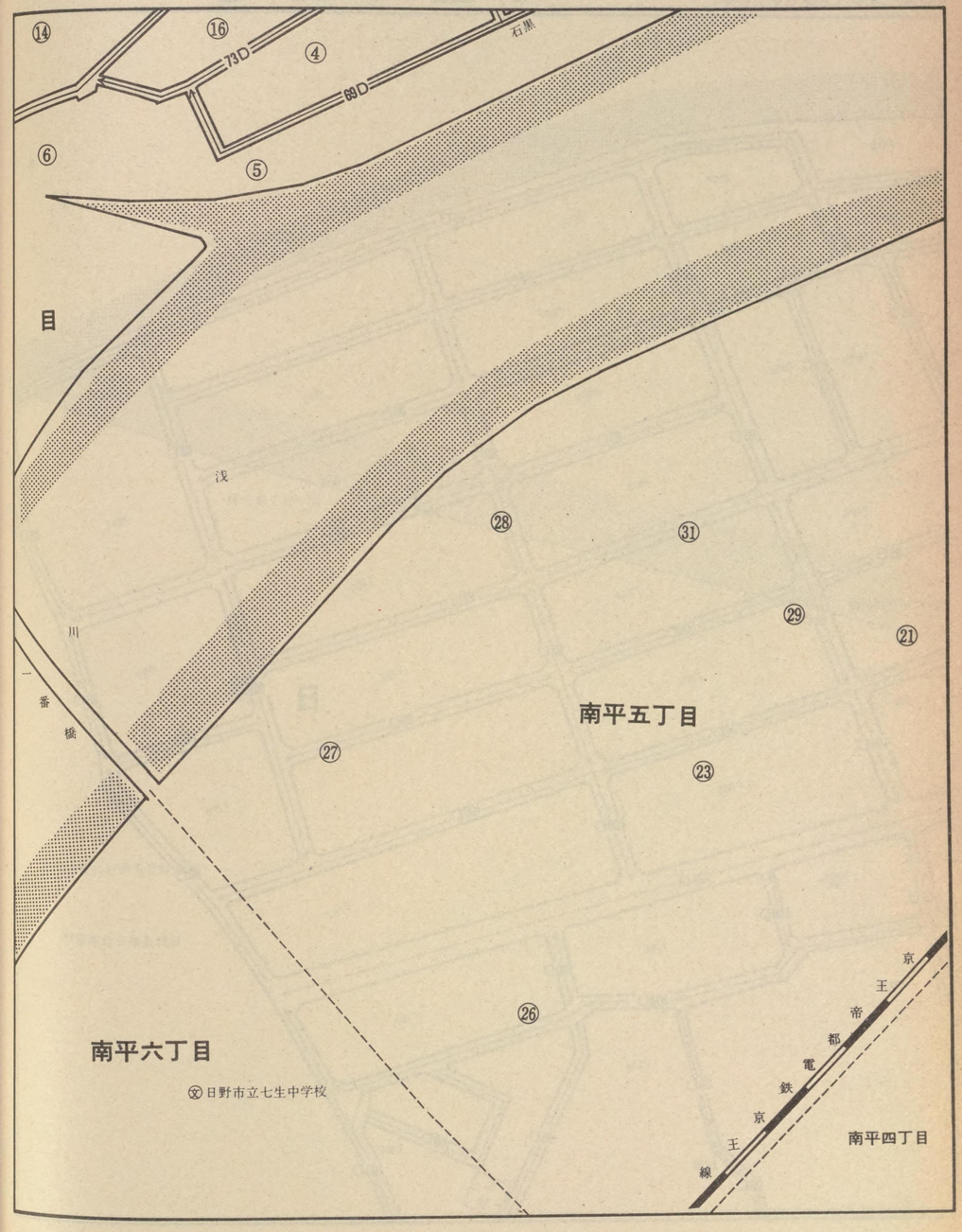

| 記号 | 借地権割合 | 記号 | 借地権割合 |
|---|---|---|---|
| A | 90% | E | 50% |
| B | 80% | F | 40% |
| C | 70% | G | 30% |
| D | 60% | H | 20% |

繁華街・高度商業地区
道路を中心として全地域
道路沿い

普通商業地区
併用住宅地区
全地域
北側道路沿い
南側全地域

中小工場地区
北側全地域
南側道路沿い
南側全地域

大工場地区
北側全地域
南側道路沿い
北側全地域

普通住宅地区
家内工場地区
無印は全地域

40084

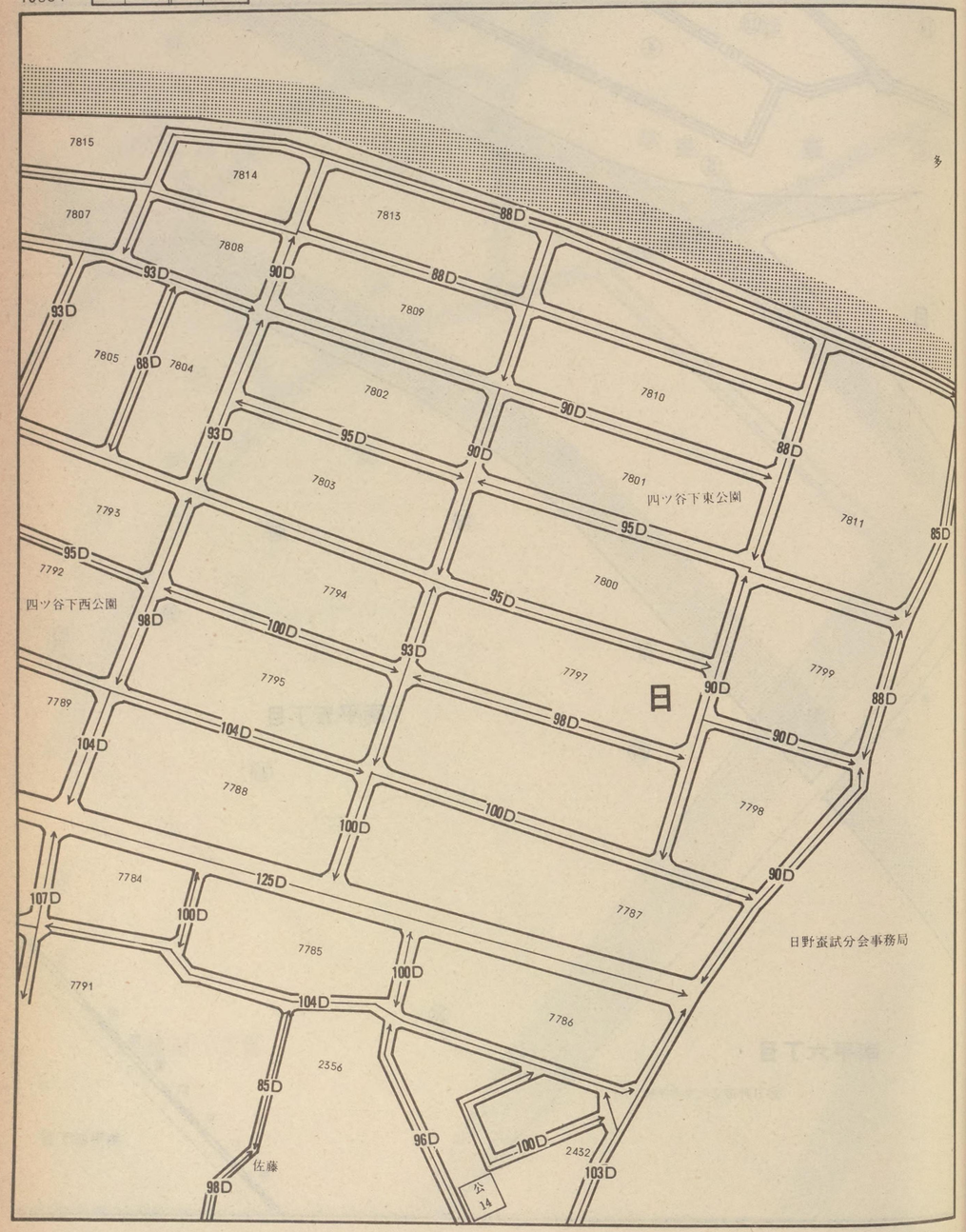


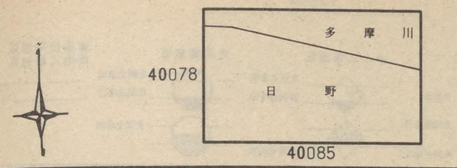


# 八王子

40084

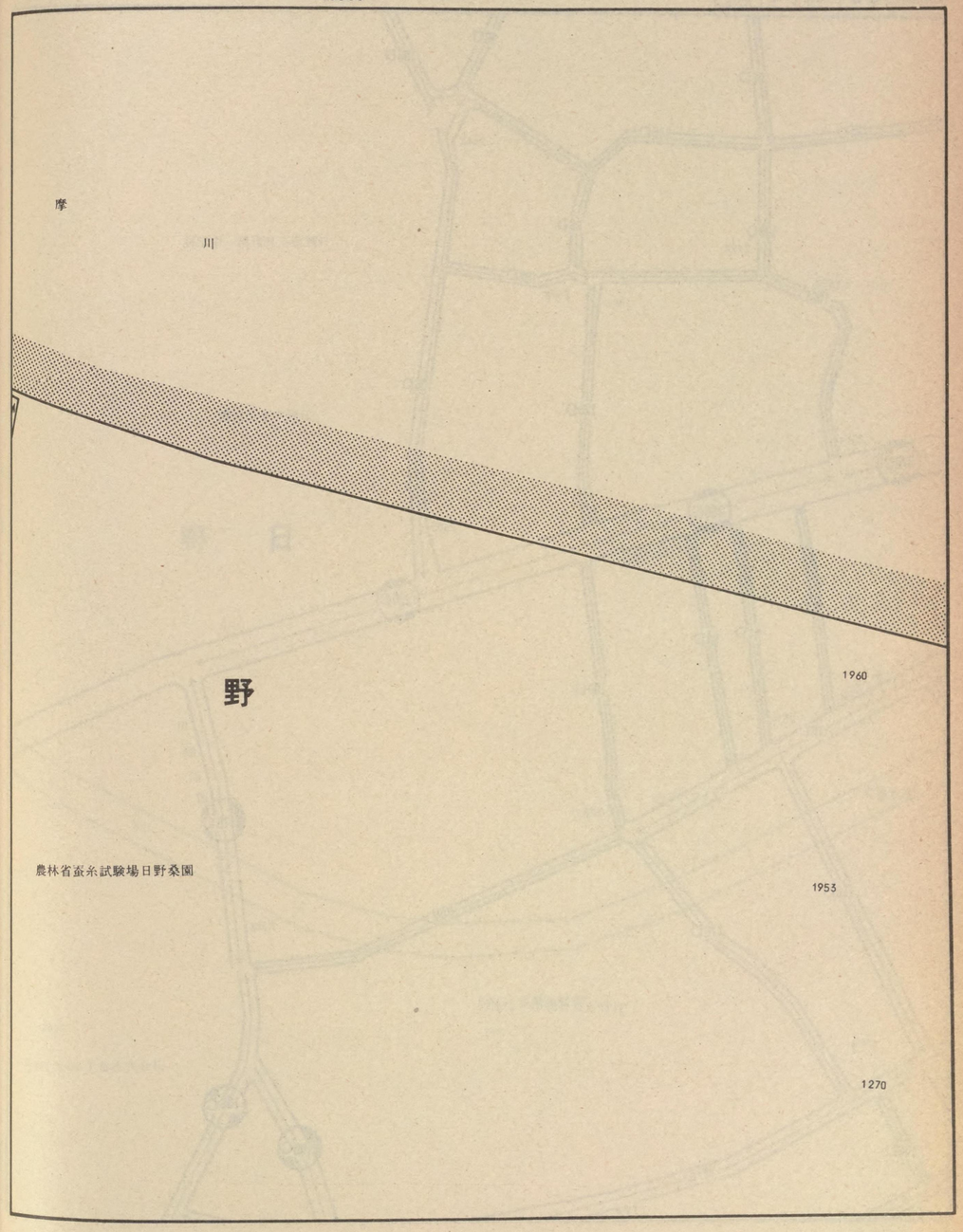

| 記号 | 借地権割合 | 記号 | 借地権割合 |
|---|---|---|---|
| A | 90% | E | 50% |
| B | 80% | F | 40% |
| C | 70% | G | 30% |
| D | 60% | H | 20% |

繁華街・高度商業地区
道路を中心として全地域
道路沿い

普通商業地区
併用住宅地区
全地域
北側道路沿い
南側全地域

中小工場地区
北側全地域
南側道路沿い
南側全地域

大工場地区
北側全地域
南側道路沿い
北側全地域

普通住宅地区
家内工場地区
無印は全地域

40085

96D 103D 98D 125D 116D 2442 108D 2494 86D 2492 108D 108D 2497 2596 108D 125D 2505 270C 250C 古谷呉服店 2605 220C 88D 81D 88D 108D UKマハヤナ協会 2571 116D 川崎街道 卍大昌寺 2782 170C 116D 116D 108D 2753 日野市立日野第一小学校 3180 138C 108C 108D 127D

日野市立日野第一中学校

日野中央公民館

日



都営第七住宅

野

甲州街道

日野警察署

2826

日野自動車工業株式会社

| 記号 | 借地権割合 | 記号 | 借地権割合 |
|---|---|---|---|
| A | 90% | E | 50% |
| B | 80% | F | 40% |
| C | 70% | G | 30% |
| D | 60% | H | 20% |

繁華街・高度商業地区
道路を中心として全地域
道路沿い

普通商業地区
併用住宅地区
全地域
北側道路沿い
南側全地域

中小工場地区
北側全地域
南側道路沿い
南側全地域

大工場地区
北側全地域
南側道路沿い
北側全地域

普通住宅地区
家内工場地区
無印は全地域

40086

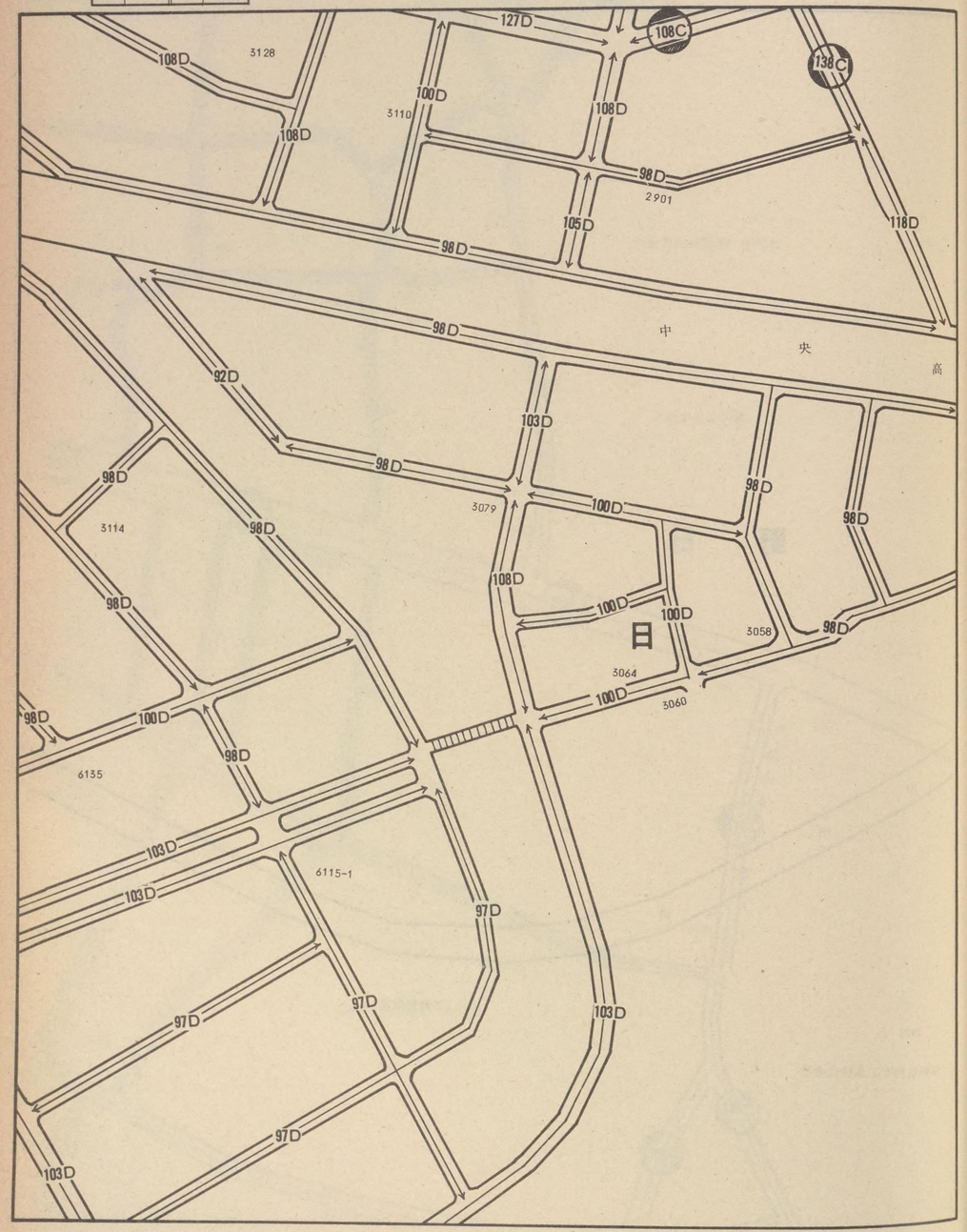


40085

40080　日　野　40087

# 八王子

40086

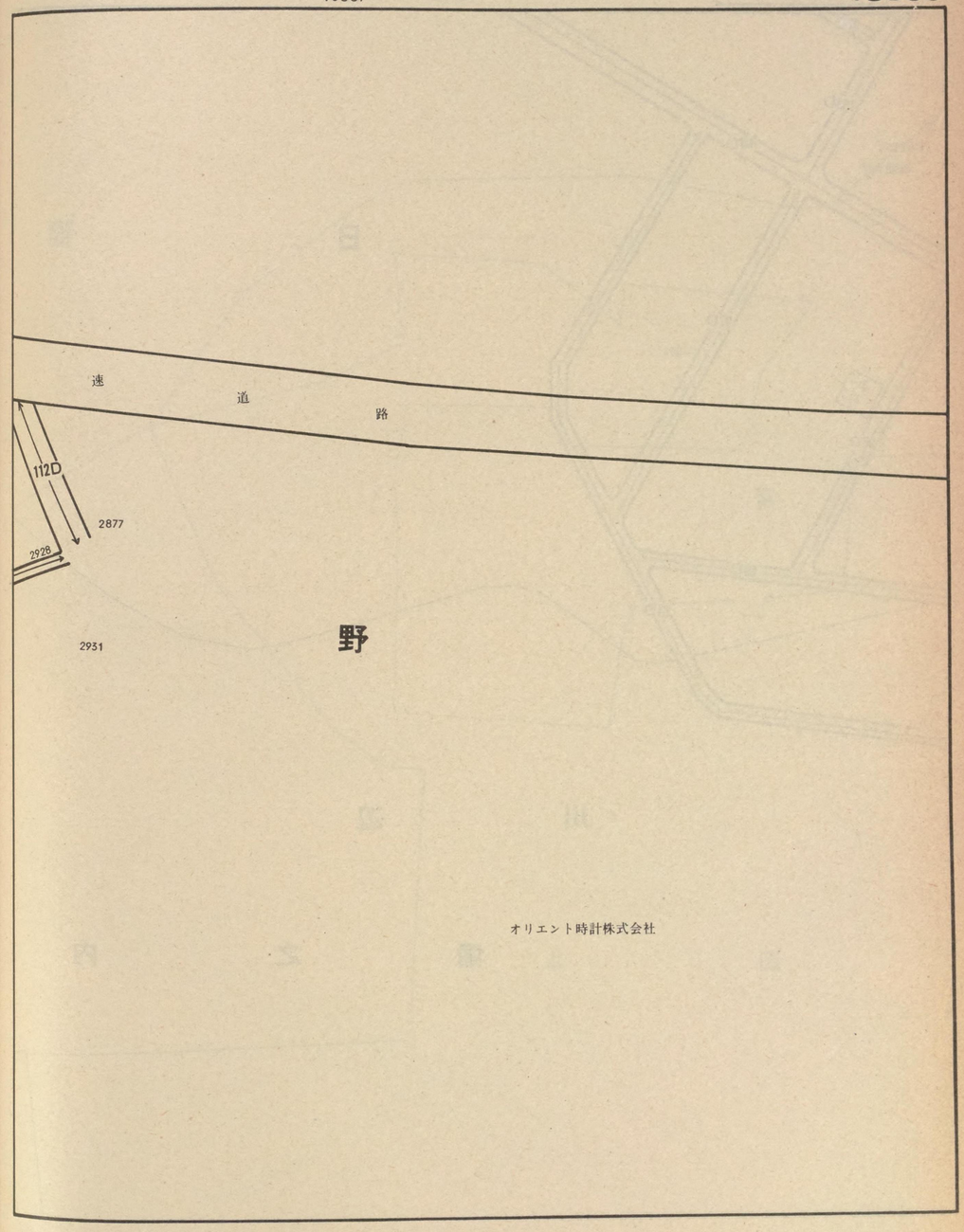


オリエント時計株式会社

| 記号 | 借地権割合 | 記号 | 借地権割合 |
|---|---|---|---|
| A | 90% | E | 50% |
| B | 80% | F | 40% |
| C | 70% | G | 30% |
| D | 60% | H | 20% |

繁華街・高度商業地区
道路を中心として全地域
道路沿い

普通商業地区
併用住宅地区
全地域
北側道路沿い
南側全地域

中小工場地区
北側全地域
南側道路沿い
南側全地域

大工場地区
北側全地域
南側道路沿い
北側全地域

普通住宅地区
家内工場地区
無印は全地域

40087

97D
103D
103D
実践女子
短期大学
97D
6042
公25
95D
95D
91D

日

川　辺

堀　之　内

40086
40081
日　野
宮
川辺堀之内
上　田
40088

# 八王子

40087

野

宮

上　田

| 記号 | 借地権割合 | 記号 | 借地権割合 |
|---|---|---|---|
| A | 90% | E | 50% |
| B | 80% | F | 40% |
| C | 70% | G | 30% |
| D | 60% | H | 20% |

繁華街・高度商業地区
道路を中心として全地域
道路沿い

普通商業地区
併用住宅地区
全地域
北側道路沿い
南側全地域

中小工場地区
北側全地域
南側道路沿い
南側全地域

大工場地区
北側全地域
南側道路沿い
北側全地域

普通住宅地区
家内工場地区
無印は全地域

40088

川　辺

堀　之　内

日野市民プール

東豊田一丁目

40087

40082

40089

川辺堀之内

上　田

南　平

(五)

(四)

東豊田

(一)

# 八王子

40088

上　田

浅

川

南　平

五　丁　目

南　平

四　丁　目

京王線

| 記号 | 借地権割合 | 記号 | 借地権割合 |
|---|---|---|---|
| A | 90% | E | 50% |
| B | 80% | F | 40% |
| C | 70% | G | 30% |
| D | 60% | H | 20% |

繁華街・高度商業地区
- 道路を中心として全地域
- 道路沿い

普通商業地区 併用住宅地区
- 全地域
- 北側道路沿い
- 南側全地域

中小工場地区
- 北側全地域
- 南側道路沿い
- 南側全地域

大工場地区
- 北側全地域
- 南側道路沿い
- 北側全地域

普通住宅地区 家内工場地区
- 無印は全地域

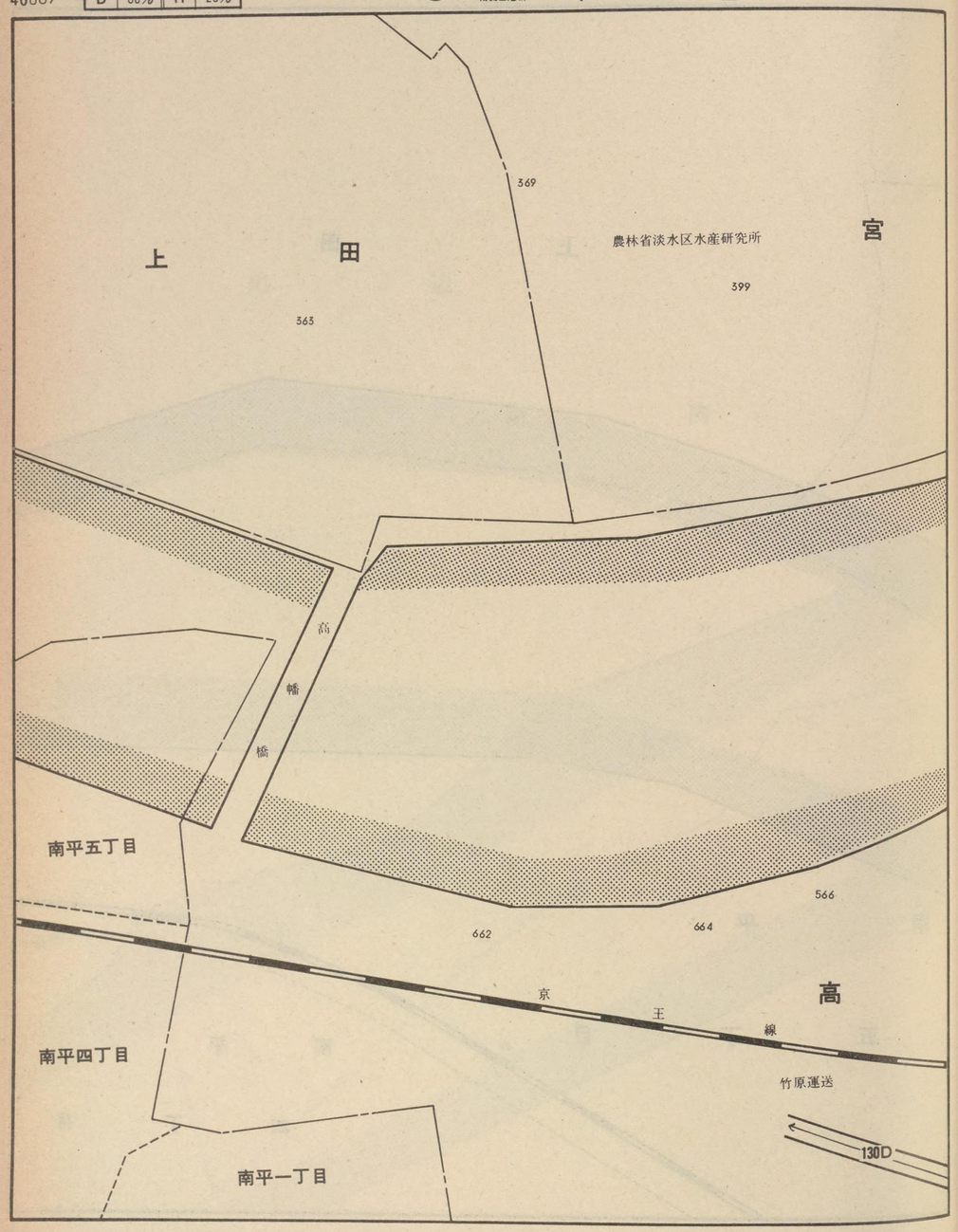


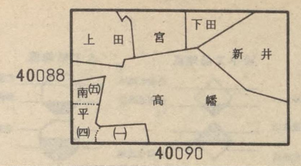


# 八王子

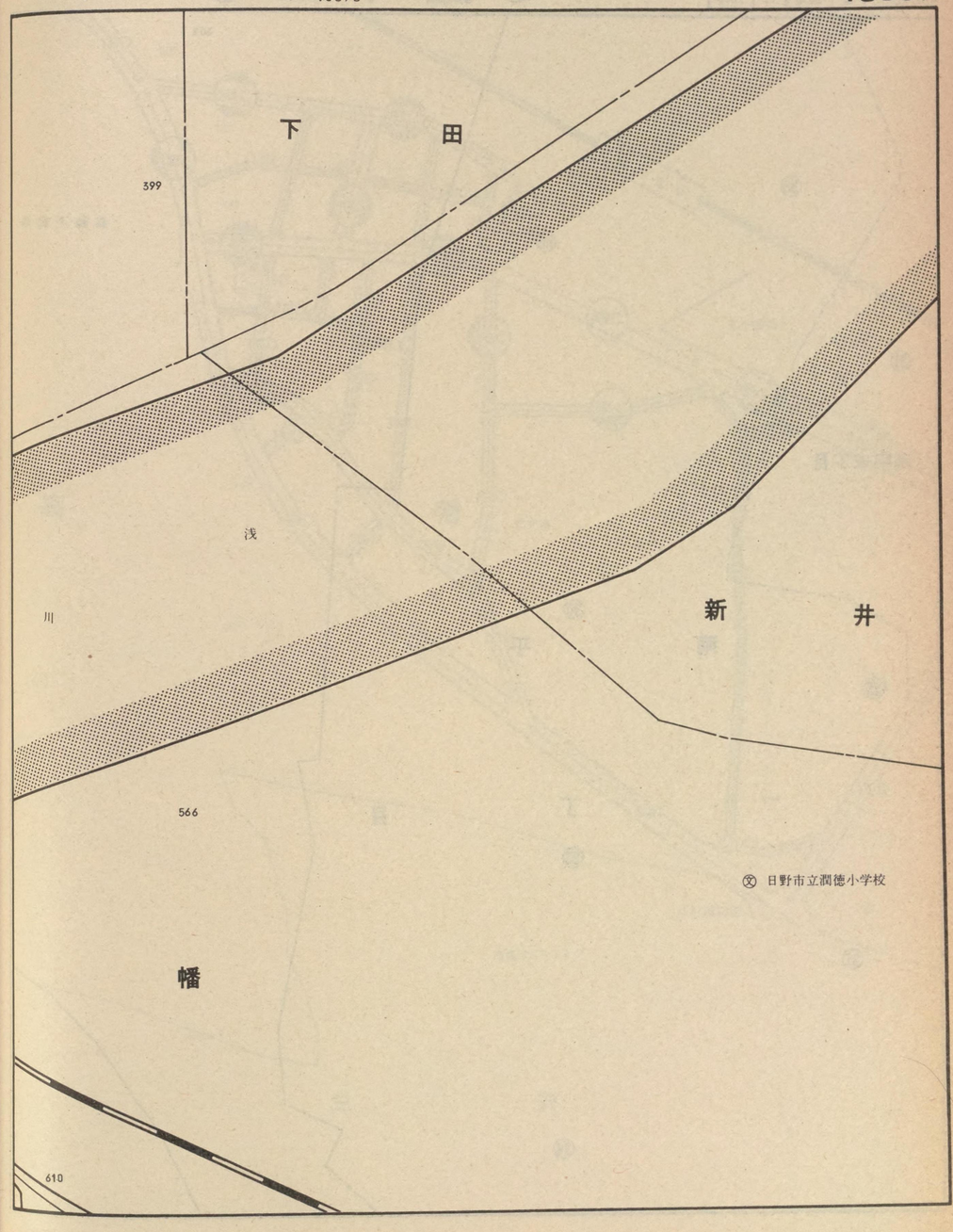

| 記号 | 借地権割合 | 記号 | 借地権割合 |
|---|---|---|---|
| A | 90% | E | 50% |
| B | 80% | F | 40% |
| C | 70% | G | 30% |
| D | 60% | H | 20% |

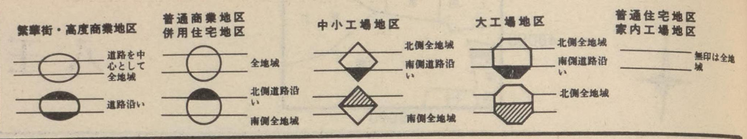


40090

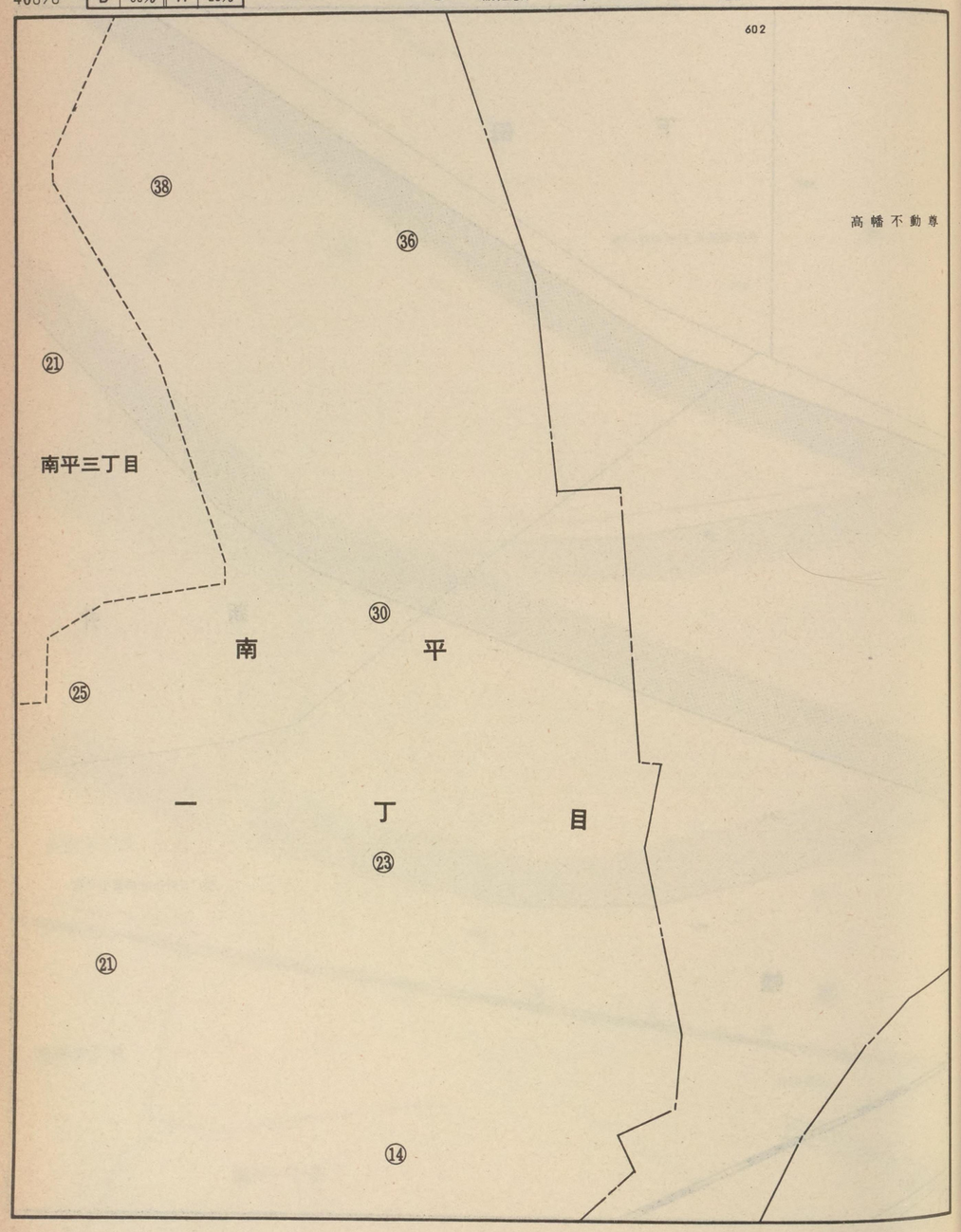


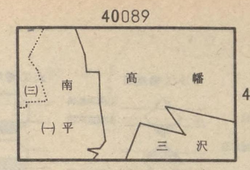


# 八王子

40090

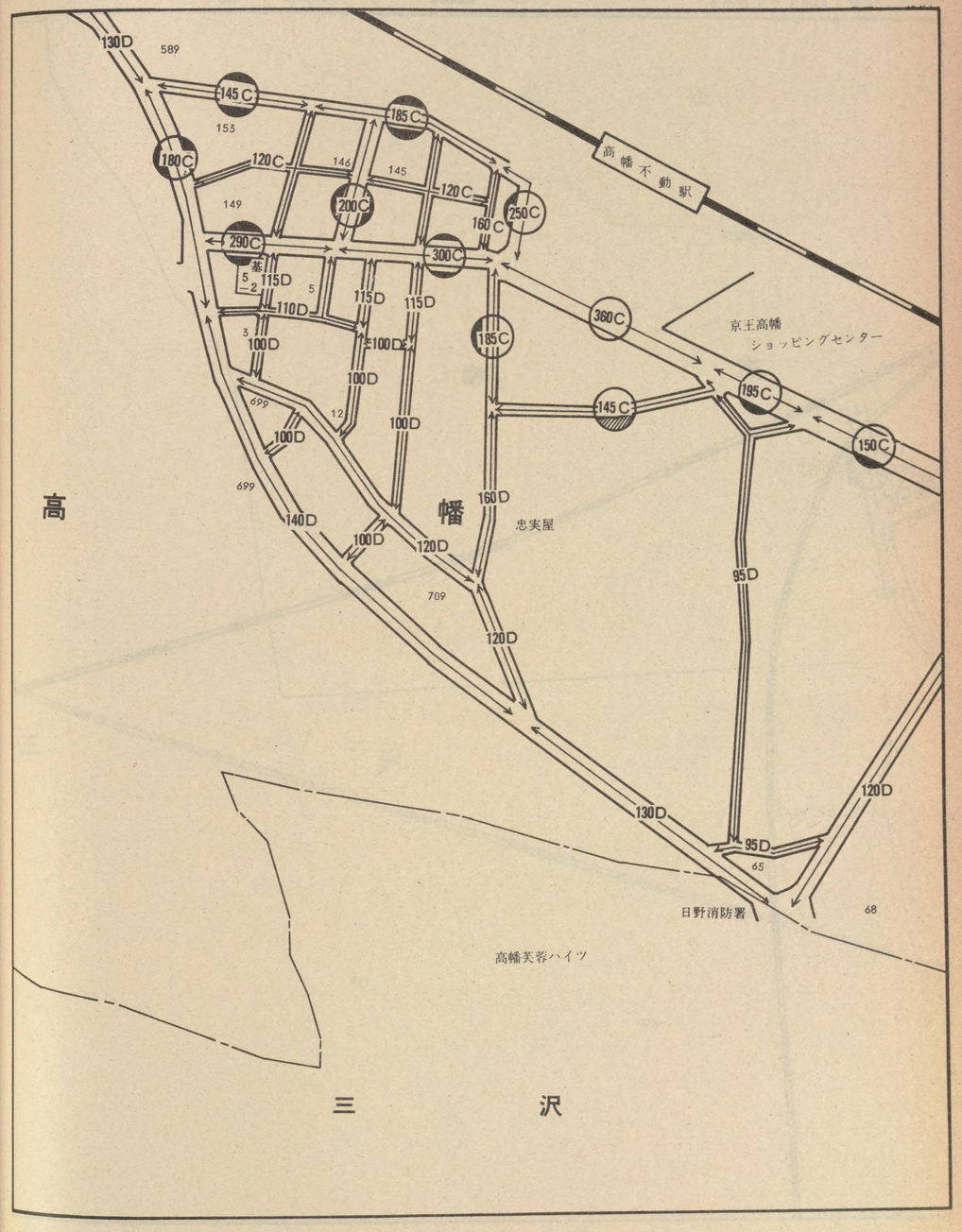

| 記号 | 借地権割合 | 記号 | 借地権割合 |
|---|---|---|---|
| A | 90% | E | 50% |
| B | 80% | F | 40% |
| C | 70% | G | 30% |
| D | 60% | H | 20% |

繁華街・高度商業地区
道路を中心として全地域
道路沿い

普通商業地区
併用住宅地区
全地域
北側道路沿い
南側全地域

中小工場地区
北側全地域
南側道路沿い
南側全地域

大工場地区
北側全地域
南側道路沿い
北側全地域

普通住宅地区
家内工場地区
無印は全地域

40091

日野保健所

高　幡

三

125C
150C
120D

936
653
620

40090

石田
高幡
三沢

# 八王子

40091

石　田

㊛日野市立第八小学校

沢

㊛日野市立三沢中学校

1016

| 記号 | 借地権割合 | 記号 | 借地権割合 |
|---|---|---|---|
| A | 90% | E | 50% |
| B | 80% | F | 40% |
| C | 70% | G | 30% |
| D | 60% | H | 20% |

繁華街・高度商業地区
道路を中心として全地域
道路沿い

普通商業地区
併用住宅地区
全地域
北側道路沿い
南側全地域

中小工場地区
北側全地域
南側道路沿い
南側全地域

大工場地区
北側全地域
南側道路沿い
北側全地域

普通住宅地区
家内工場地区
無印は全地域

40092

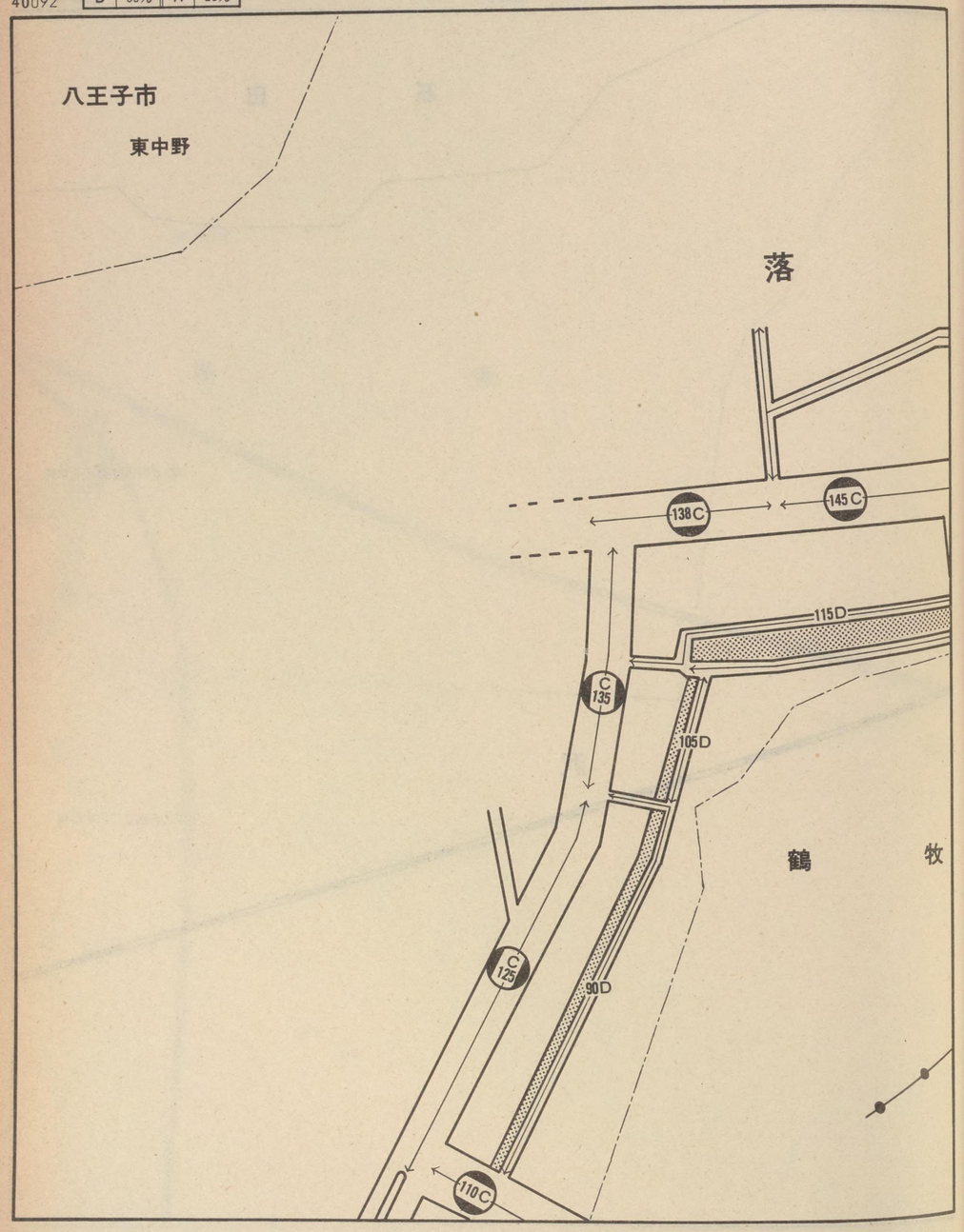


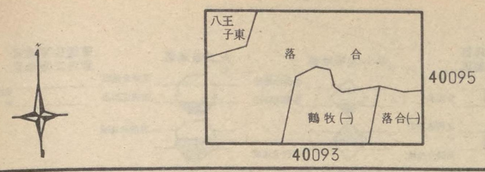


# 八王子

40092

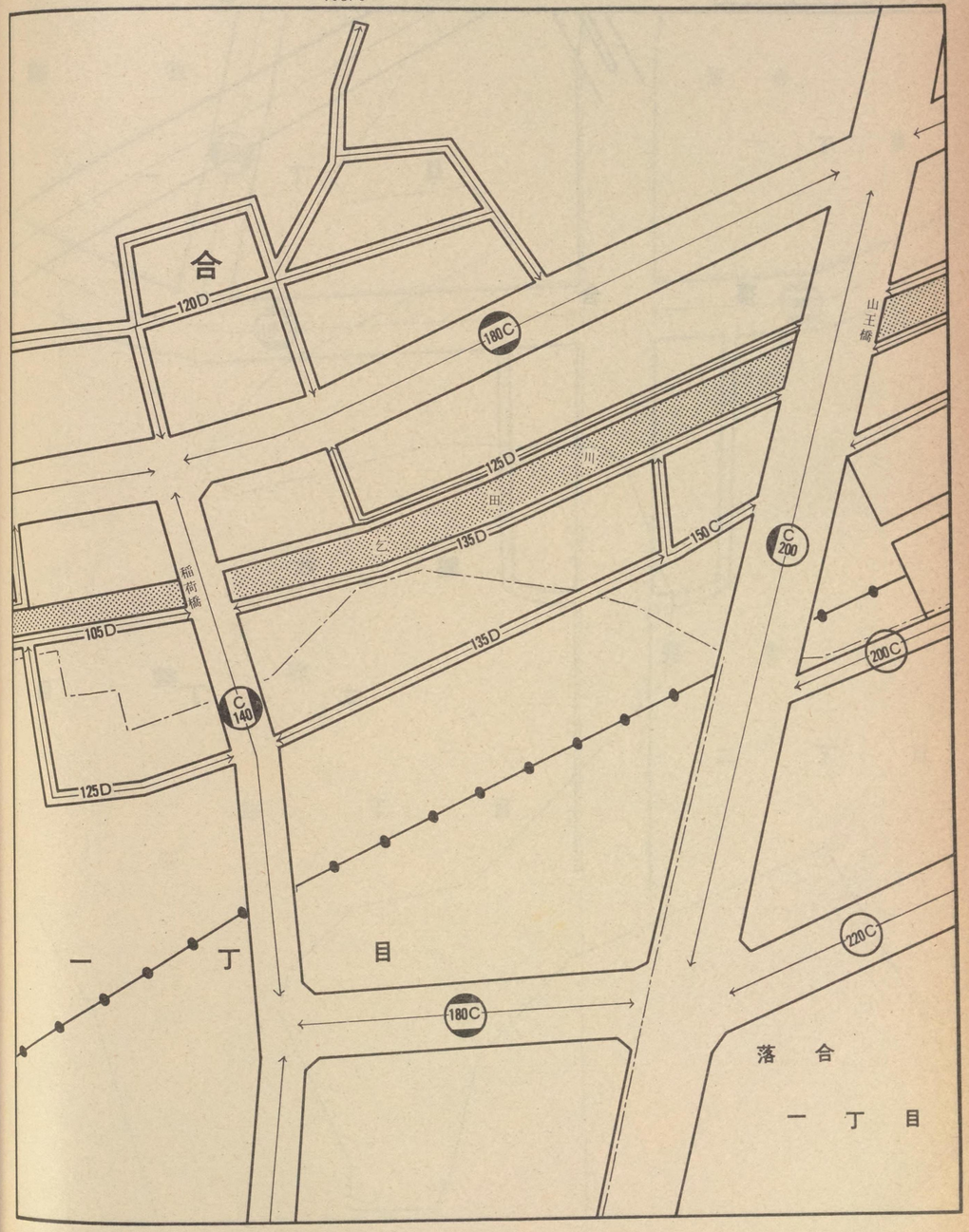

| 記号 | 借地権割合 | 記号 | 借地権割合 |
|---|---|---|---|
| A | 90% | E | 50% |
| B | 80% | F | 40% |
| C | 70% | G | 30% |
| D | 60% | H | 20% |

繁華街・高度商業地区
道路を中心として全地域
道路沿い

普通商業地区
併用住宅地区
全地域
北側道路沿い
南側全地域

中小工場地区
北側全地域
南側道路沿い
南側全地域

大工場地区
北側全地域
南側道路沿い
北側全地域

普通住宅地区
家内工場地区
無印は全地域

40093

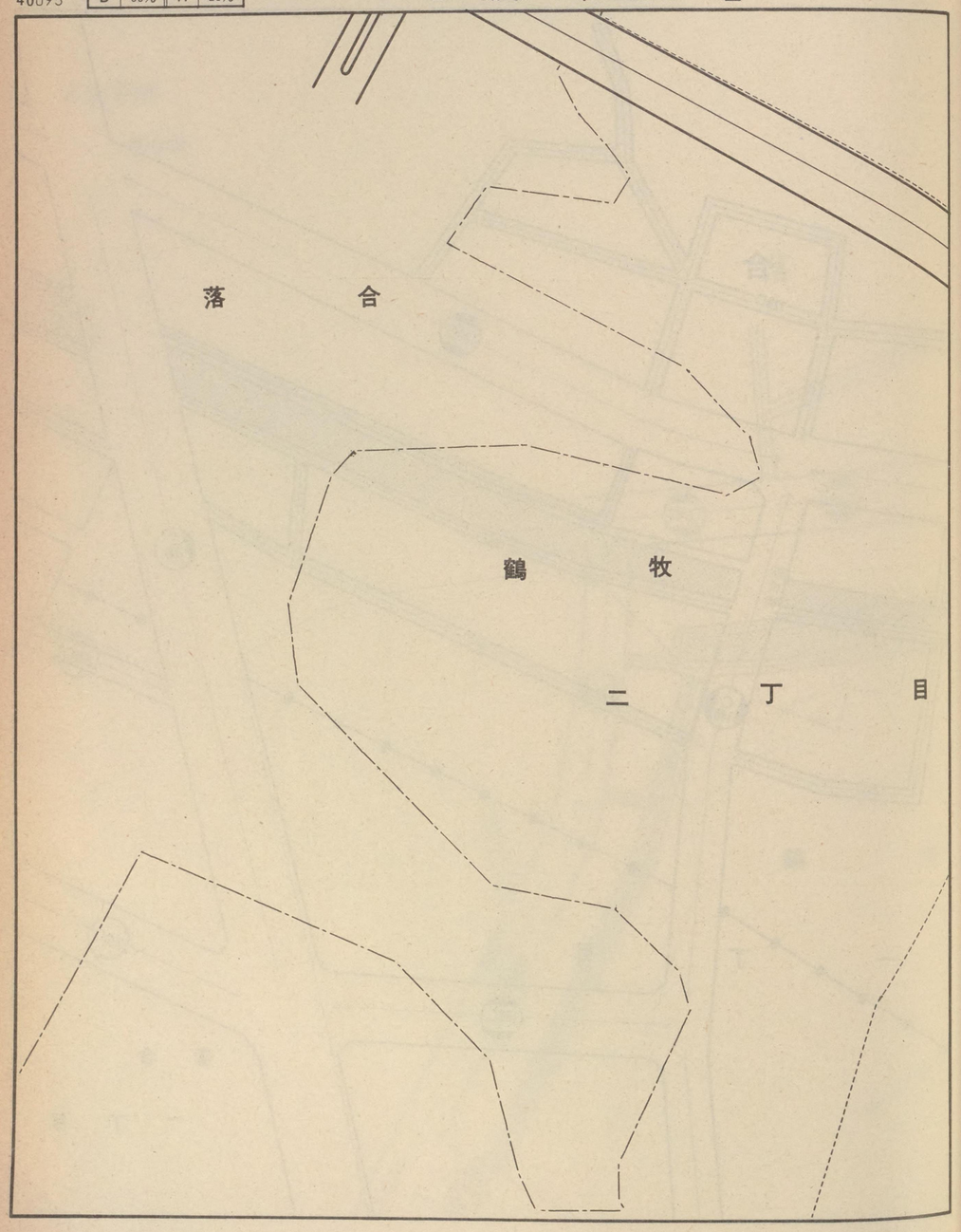


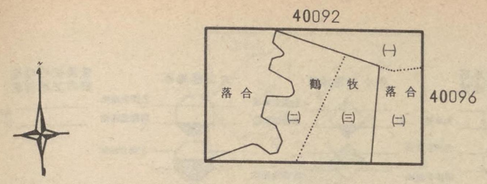


八王子

40093

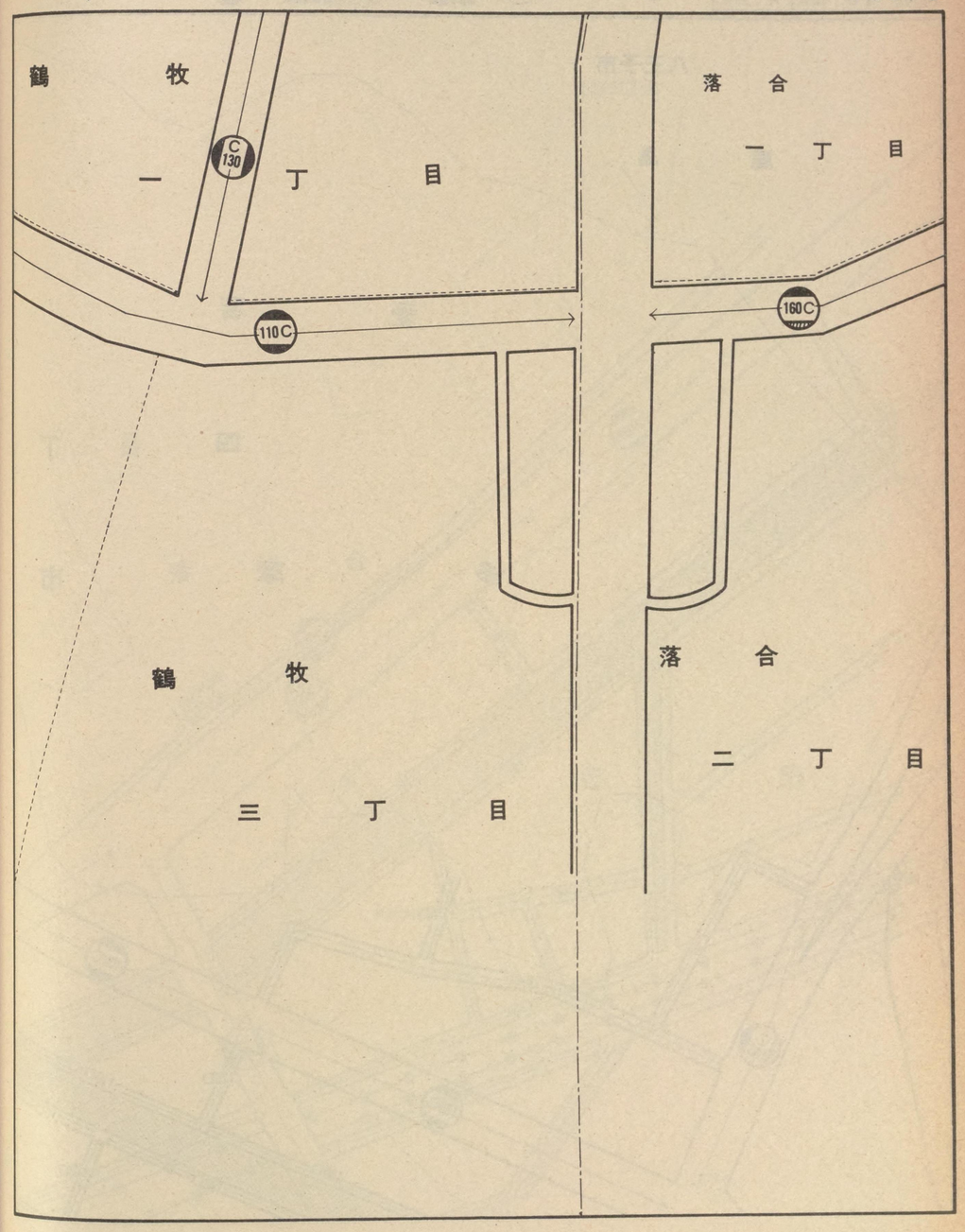

| 記号 | 借地権割合 | 記号 | 借地権割合 |
|---|---|---|---|
| A | 90% | E | 50% |
| B | 80% | F | 40% |
| C | 70% | G | 30% |
| D | 60% | H | 20% |

繁華街・高度商業地区
道路を中心として全地域
道路沿い

普通商業地区
併用住宅地区
全地域
北側道路沿い
南側全地域

中小工場地区
北側全地域
南側道路沿い
南側全地域

大工場地区
北側全地域
南側道路沿い
北側全地域

普通住宅地区
家内工場地区
無印は全地域

40094

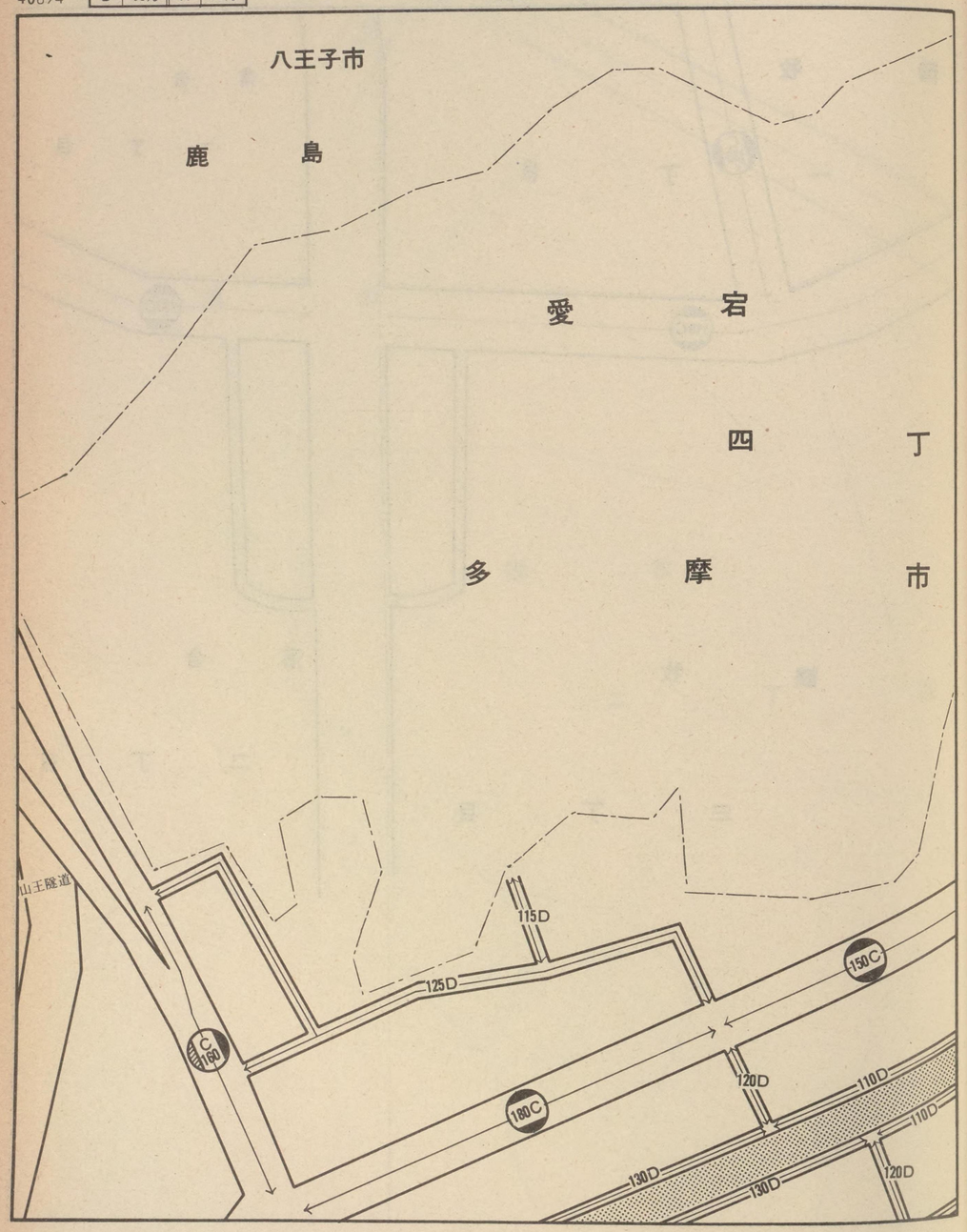

40095

# 八王子

40094

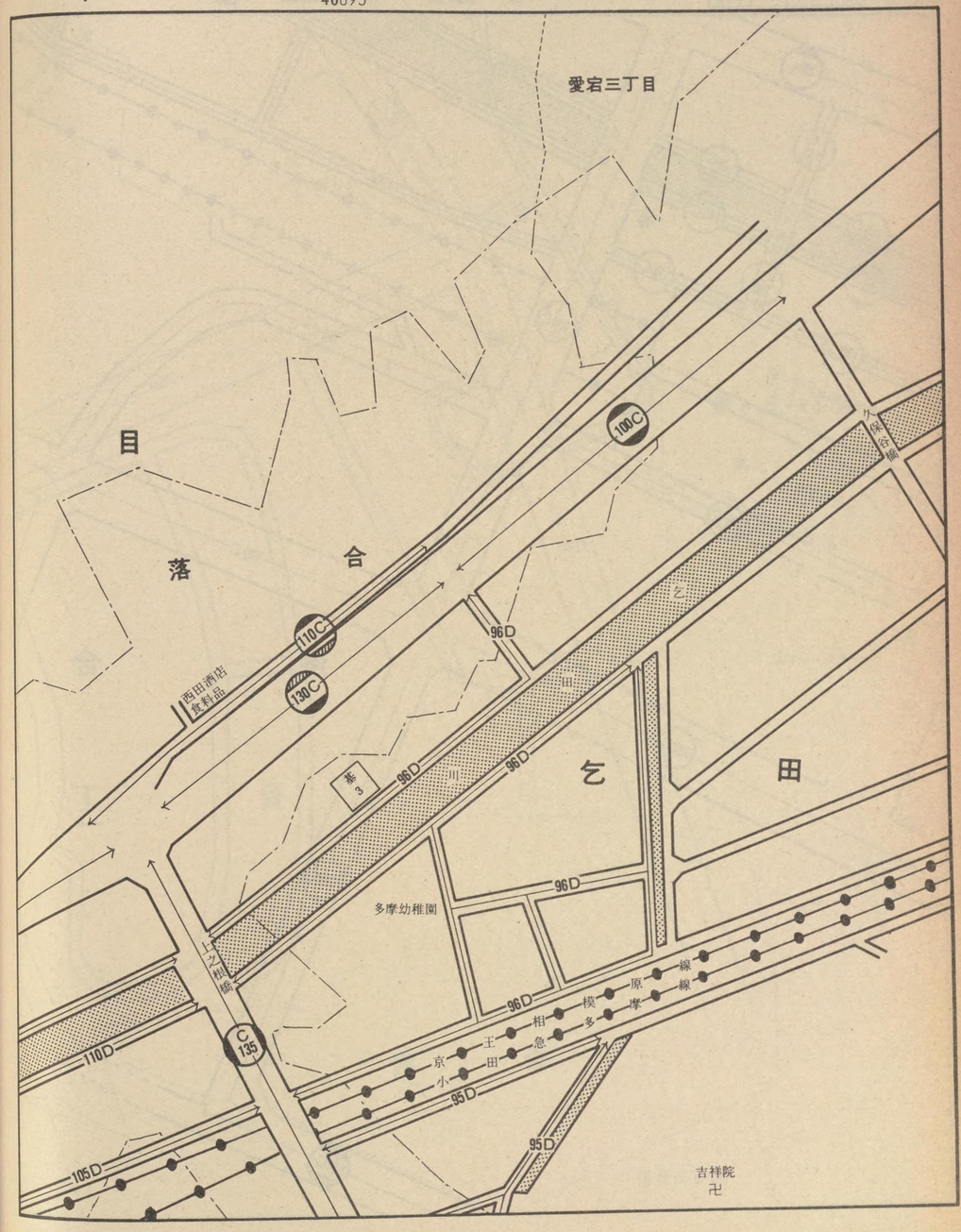

| 記号 | 借地権割合 | 記号 | 借地権割合 |
|---|---|---|---|
| A | 90% | E | 50% |
| B | 80% | F | 40% |
| C | 70% | G | 30% |
| D | 60% | H | 20% |

繁華街・高度商業地区
道路を中心として全地域
道路沿い

普通商業地区
併用住宅地区
全地域
北側道路沿い
南側全地域

中小工場地区
北側全地域
南側道路沿い
南側全地域

大工場地区
北側全地域
南側道路沿い
北側全地域

普通住宅地区
家内工場地区
無印は全地域

40095

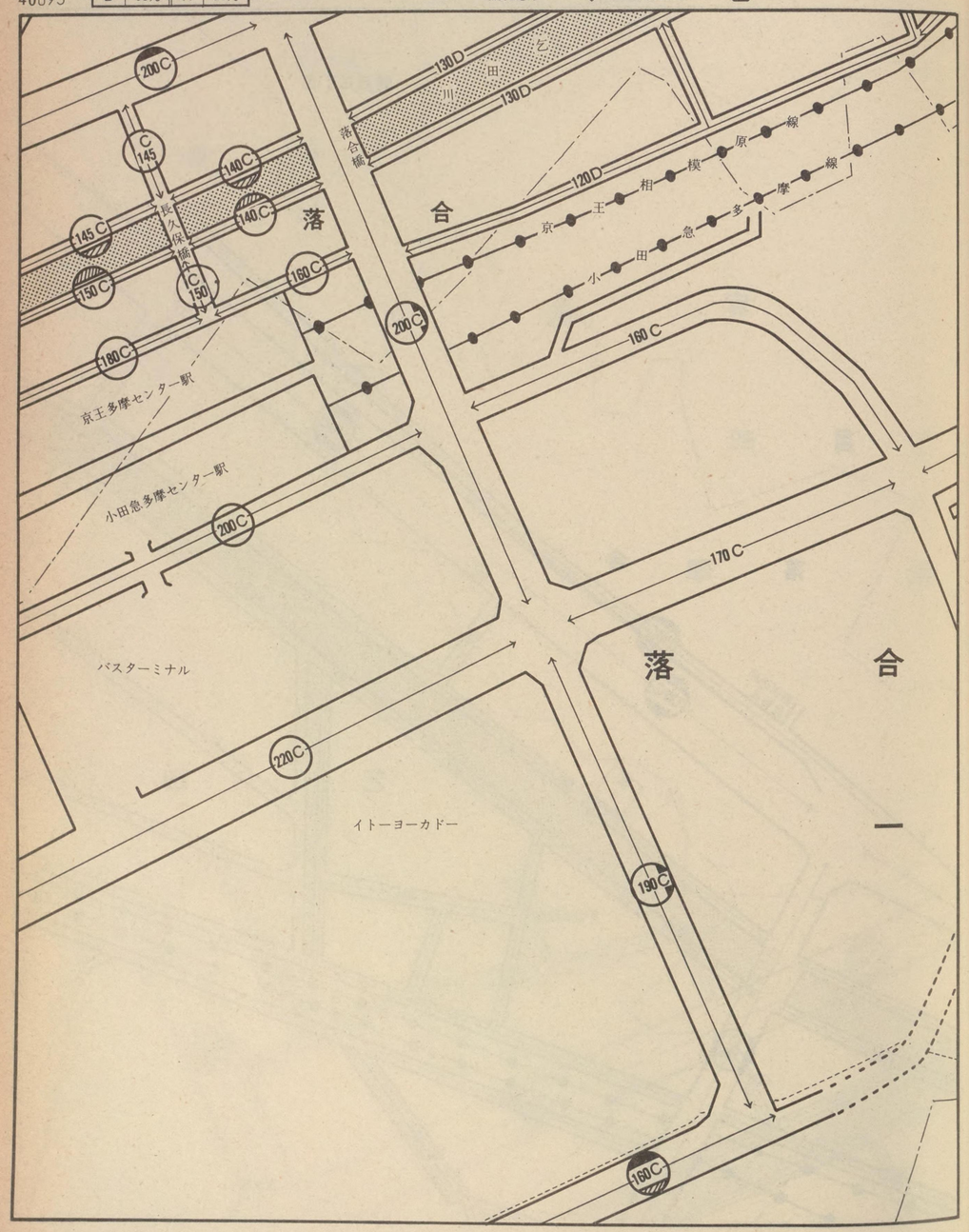


40094
40092
40096

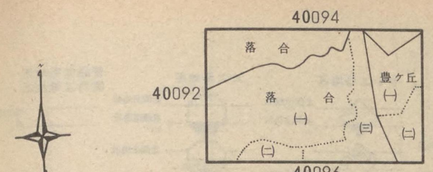


# 八王子

40095

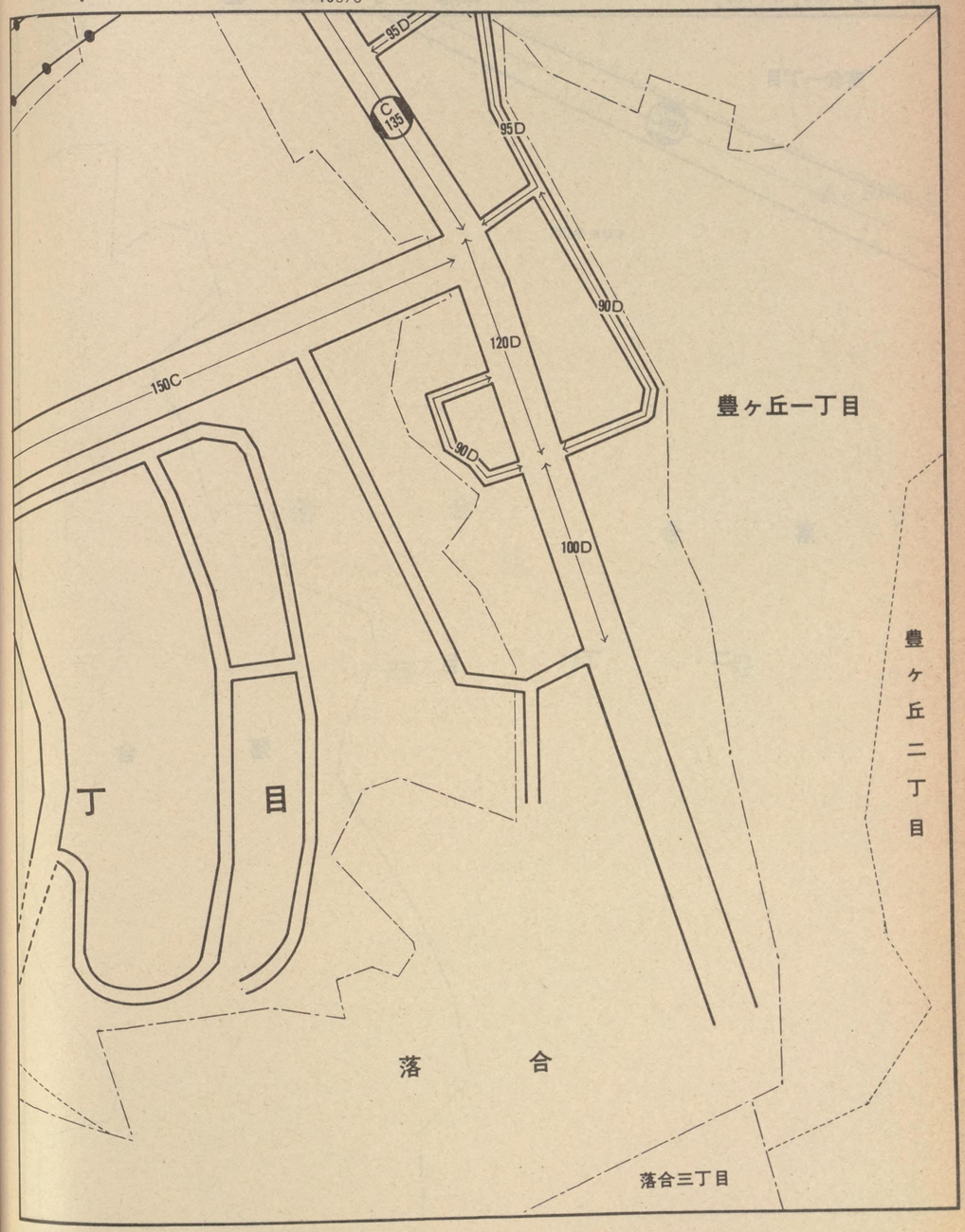

| 記号 | 借地権割合 | 記号 | 借地権割合 |
|---|---|---|---|
| A | 90% | E | 50% |
| B | 80% | F | 40% |
| C | 70% | G | 30% |
| D | 60% | H | 20% |

繁華街・高度商業地区
道路を中心として全地域
道路沿い

普通商業地区
併用住宅地区
全地域
北側道路沿い
南側全地域

中小工場地区
北側全地域
南側道路沿い
南側全地域

大工場地区
北側全地域
南側道路沿い
北側全地域

普通住宅地区
家内工場地区
無印は全地域

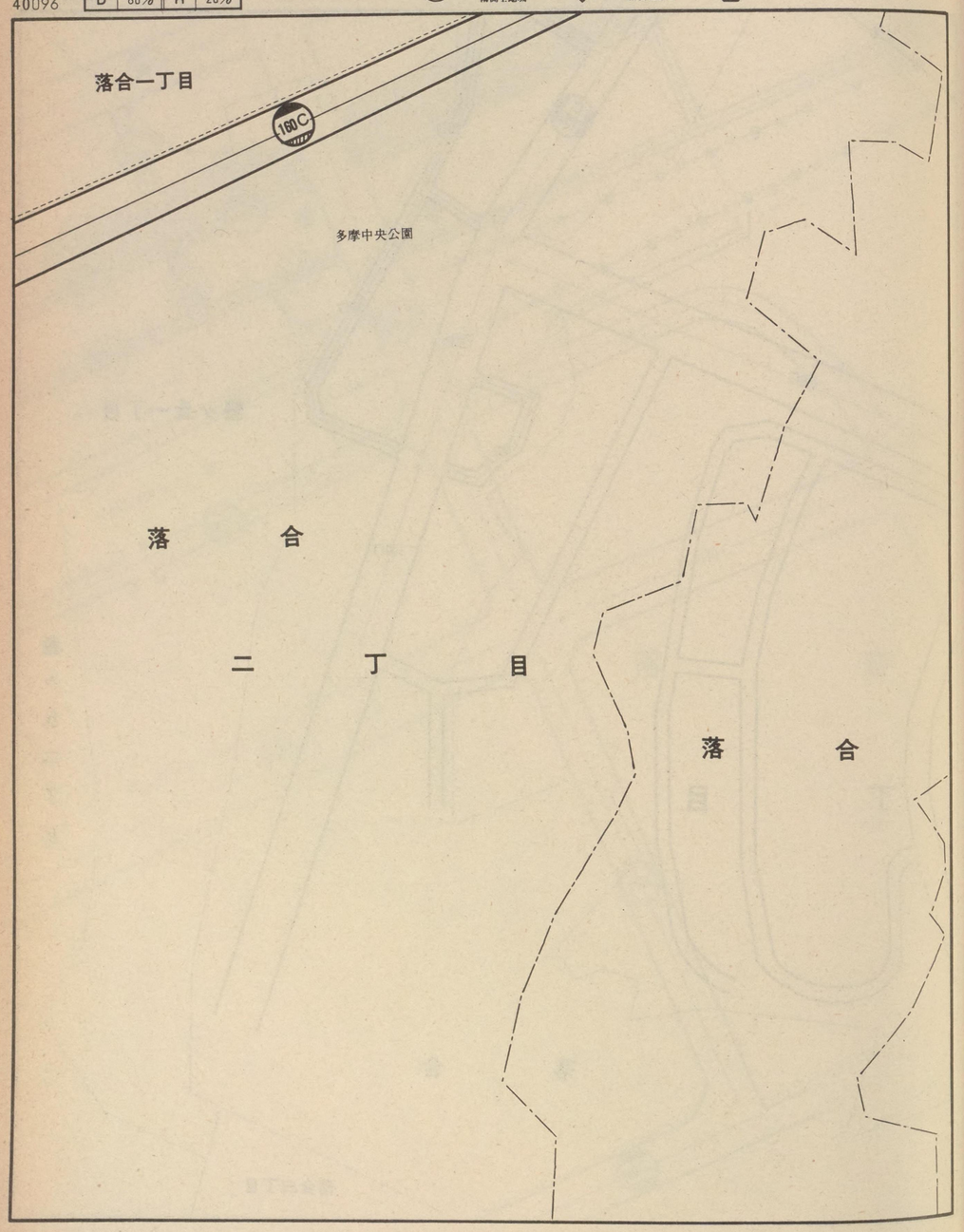


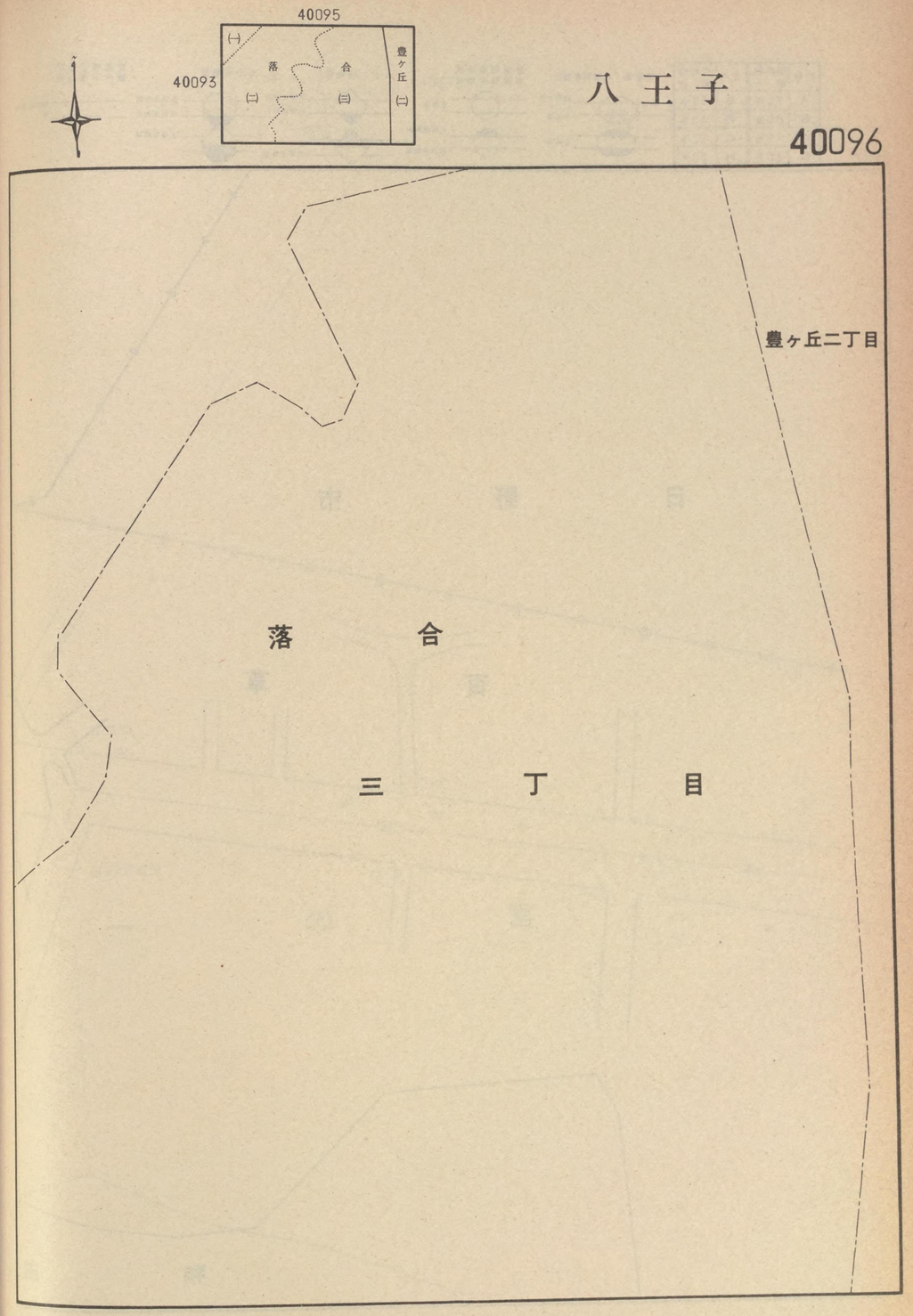

| 記号 | 借地権割合 | 記号 | 借地権割合 |
|---|---|---|---|
| A | 90% | E | 50% |
| B | 80% | F | 40% |
| C | 70% | G | 30% |
| D | 60% | H | 20% |

繁華街・高度商業地区

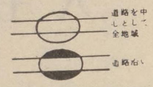


普通商業地区
併用住宅地区

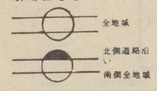


中小工場地区




大工場地区




普通住宅地区
家内工場地区

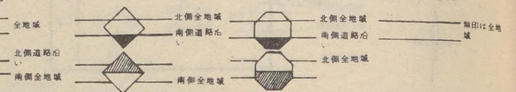


40097

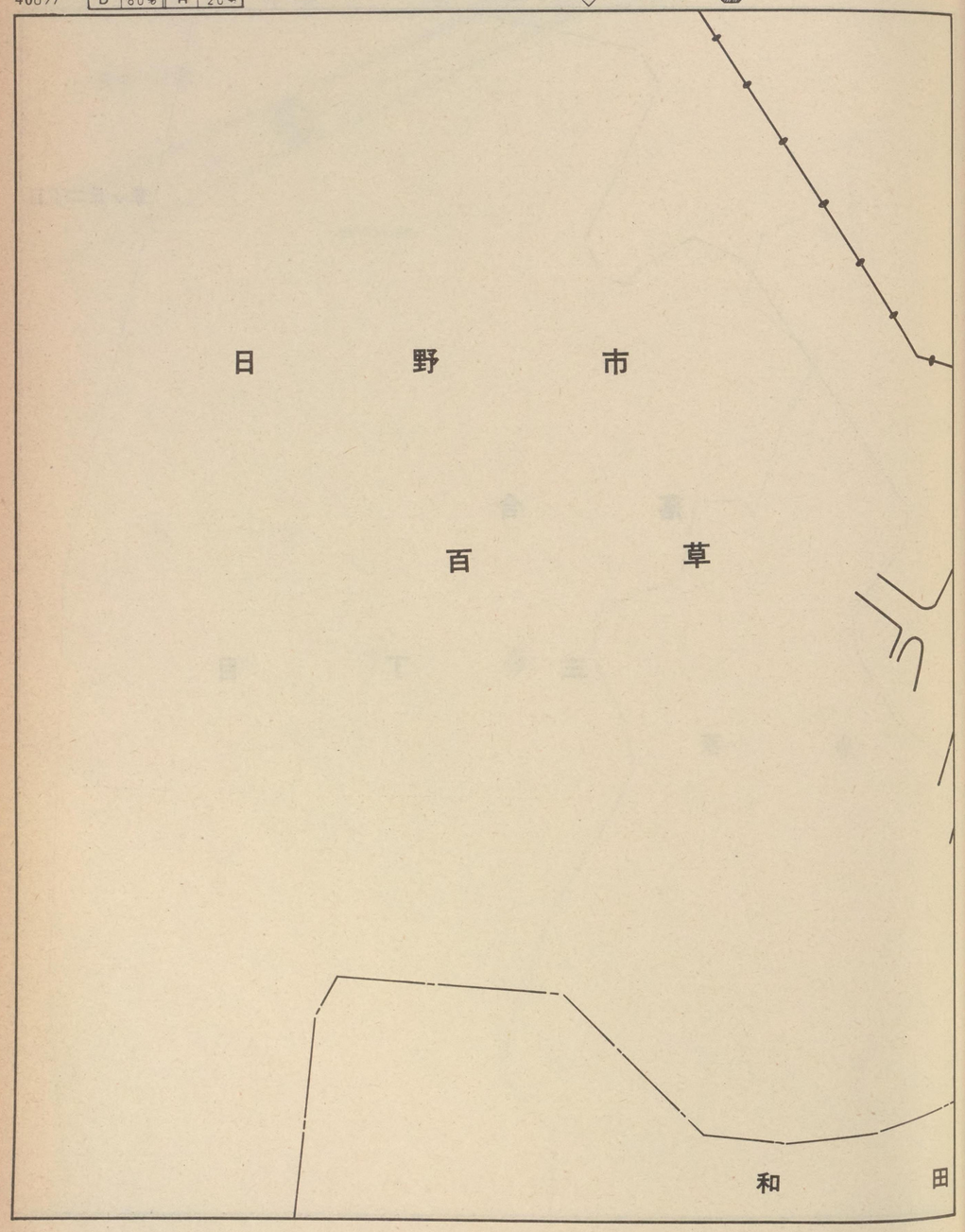


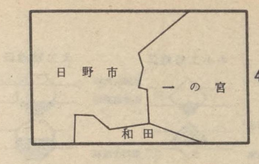


40098

# 八王子

40097

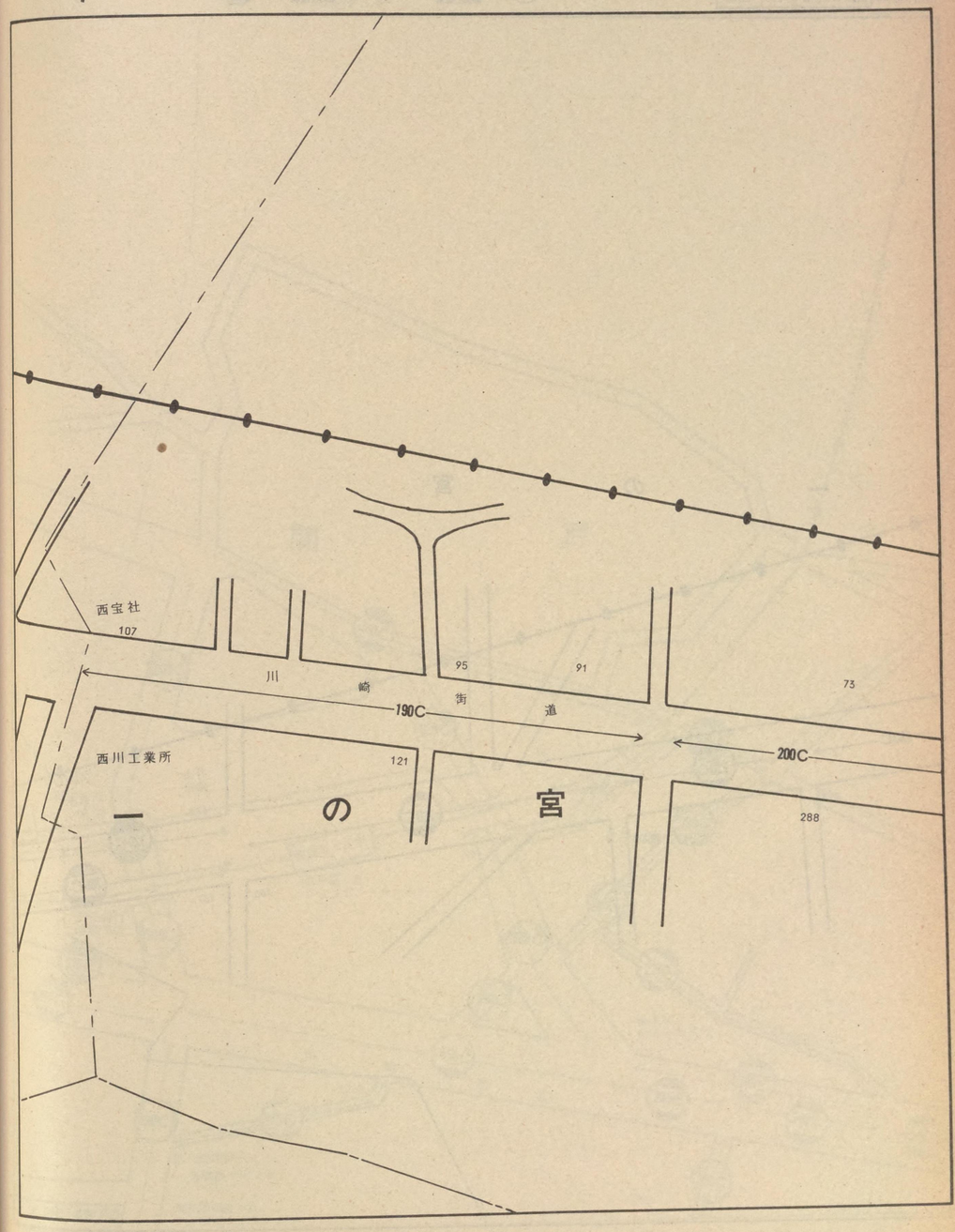

| 記号 | 借地権割合 | 記号 | 借地権割合 |
|---|---|---|---|
| A | 90% | E | 50% |
| B | 80% | F | 40% |
| C | 70% | G | 30% |
| D | 60% | H | 20% |

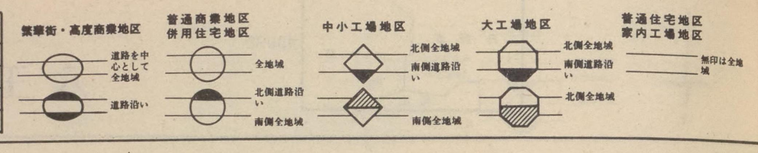


40098

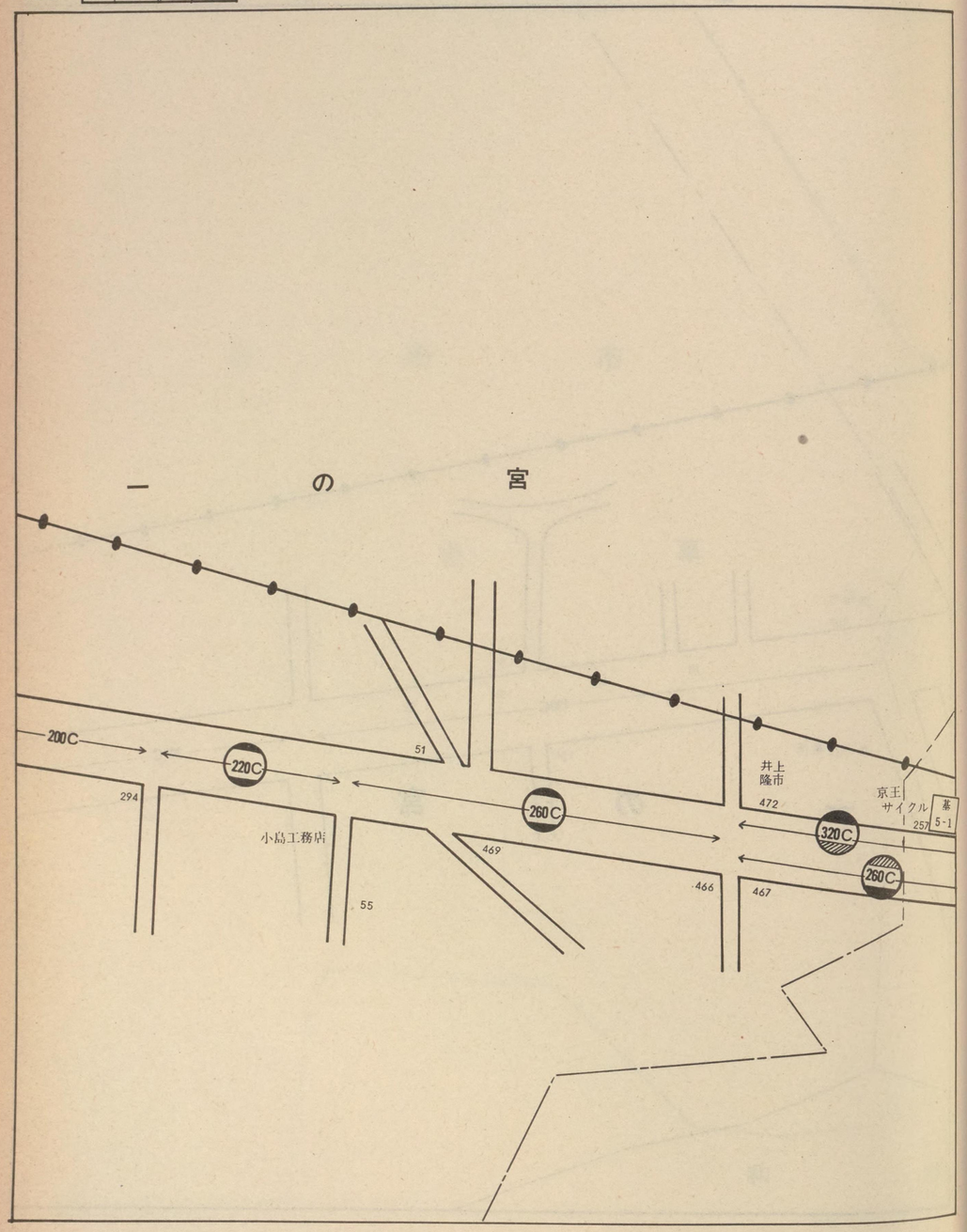


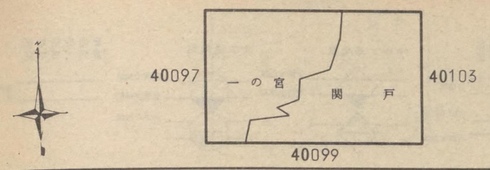


八王子

40098

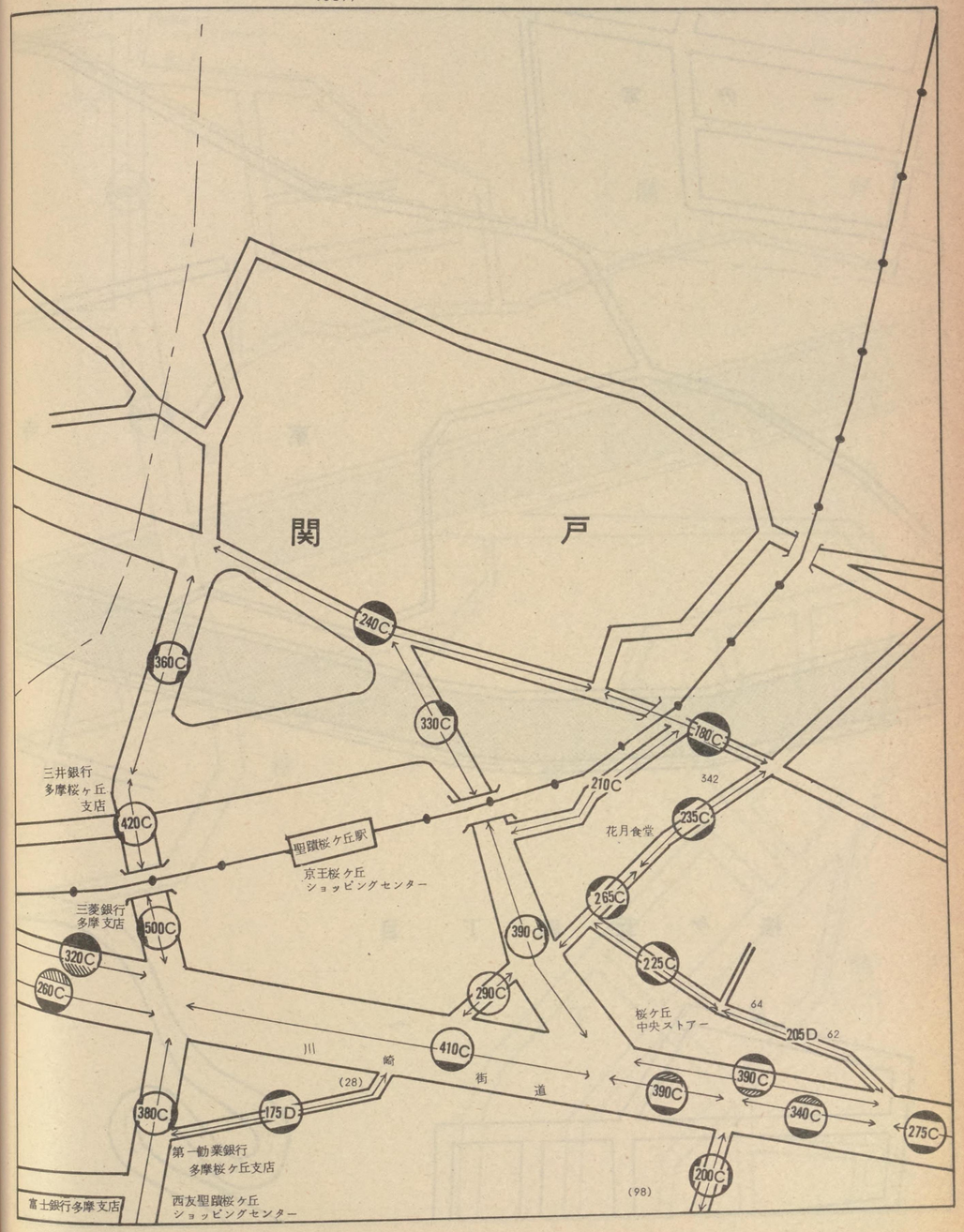

| 記号 | 借地権割合 | 記号 | 借地権割合 |
|---|---|---|---|
| A | 90% | E | 50% |
| B | 80% | F | 40% |
| C | 70% | G | 30% |
| D | 60% | H | 20% |

繁華街・高度商業地区
道路を中心とした全地域
道路沿い

普通商業地区
併用住宅地区
全地域
北側道路沿い
南側全地域

中小工場地区
北側全地域
南側道路沿い
南側全地域

大工場地区
北側全地域
南側道路沿い
北側全地域

普通住宅地区
家内工場地区
無印は全地域

40099

一の宮

東寺

桜ケ丘四丁目

40098

一の宮　関戸　東寺方　桜ケ丘四　関戸(一)

40104

# 八王子

40099

聖蹟桜ケ丘ショッピングセンター
西友
263
公5−1
263
300C
473
260C
関戸
方
大栗川
霞ヶ関橋
桜ケ丘
一丁目
関戸

| 記号 | 借地権割合 | 記号 | 借地権割合 |
|---|---|---|---|
| A | 90% | E | 50% |
| B | 80% | F | 40% |
| C | 70% | G | 30% |
| D | 60% | H | 20% |

繁華街・高度商業地区
道路を中心として全地域
道路沿い

普通商業地区
併用住宅地区
全地域
北側道路沿い
南側全地域

中小工場地区
北側全地域
南側道路沿い
南側全地域

大工場地区
北側全地域
南側道路沿い
北側全地域

普通住宅地区
家内工場地区
無印は全地域

40100

桜ケ丘四丁目

桜ケ丘三丁目

桜　　ケ　　丘

二　　丁　　目

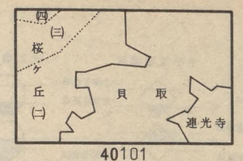


40101

# 八王子

40100

貝　　取

多摩市役所

連

光

寺

乞田川

馬引沢橋

190C

125D

| 記号 | 借地権割合 | 記号 | 借地権割合 |
|---|---|---|---|
| A | 90% | E | 50% |
| B | 80% | F | 40% |
| C | 70% | G | 30% |
| D | 60% | H | 20% |

繁華街・高度商業地区
道路を中心として全地域
道路沿い

普通商業地区
併用住宅地区
全地域
北側道路沿い
南側全地域

中小工場地区
北側全地域
南側道路沿い
南側全地域

大工場地区
北側全地域
南側道路沿い
北側全地域

普通住宅地区
家内工場地区
無印は全地域

40101

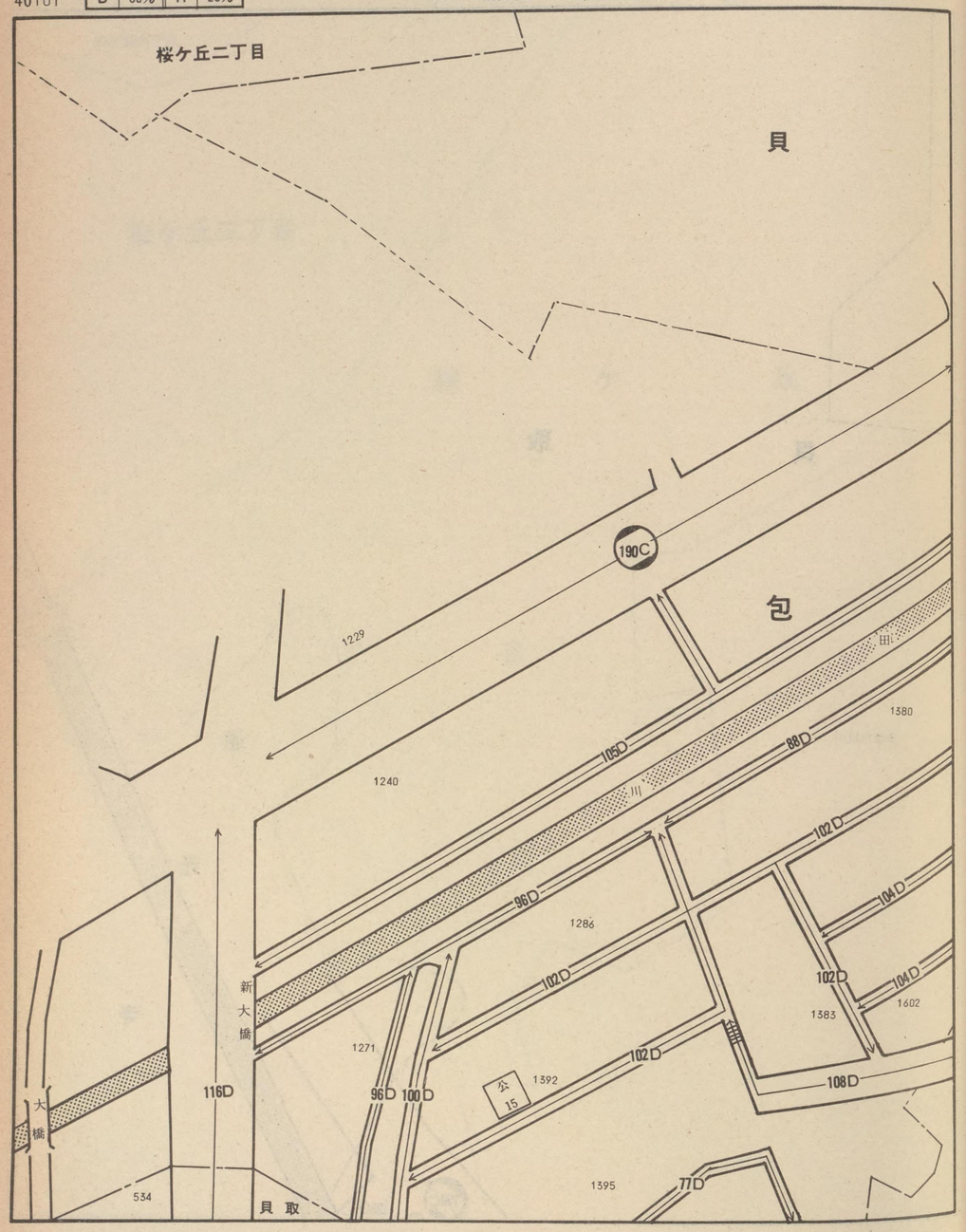


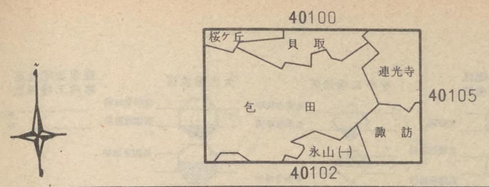


八王子

40101

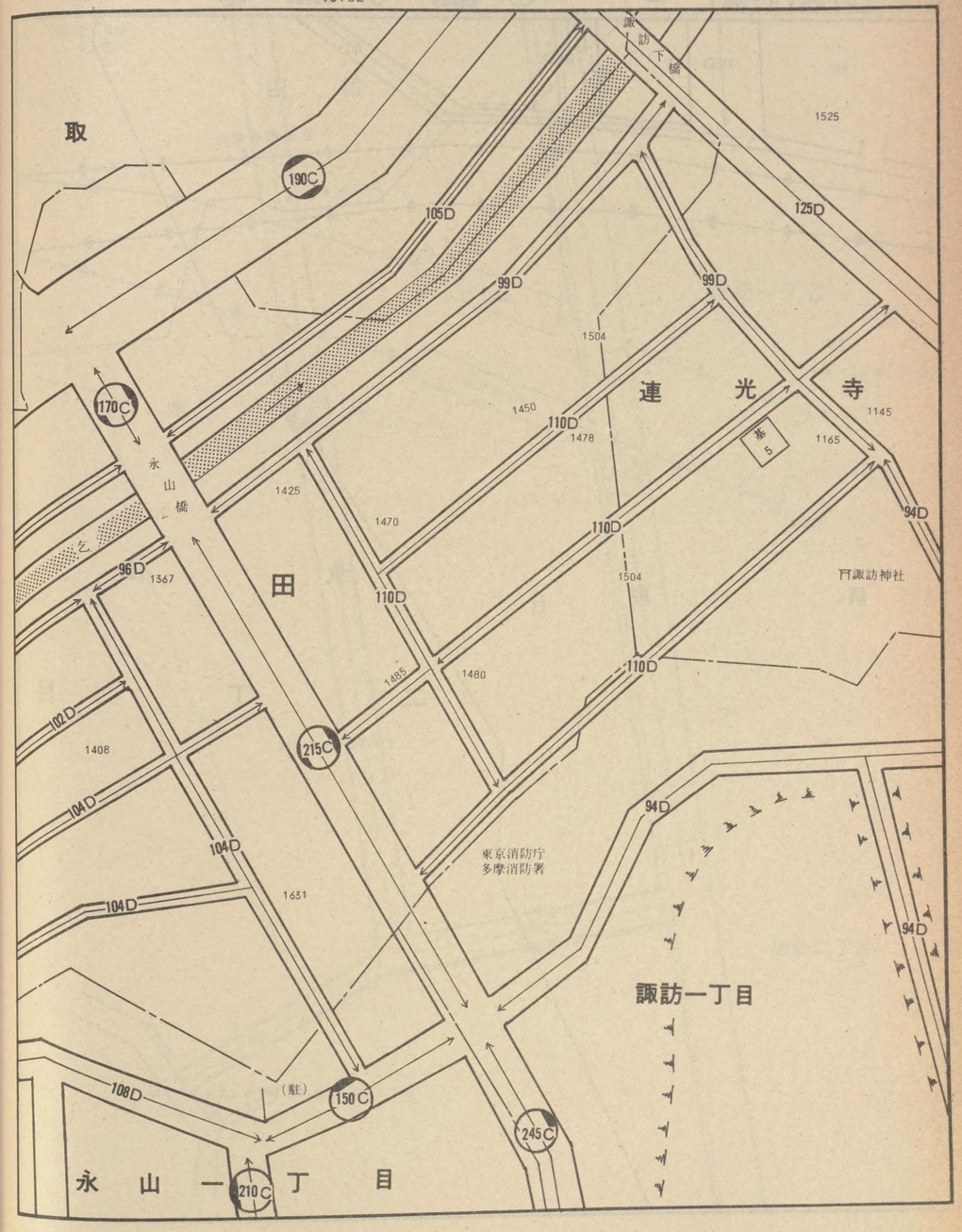

| 記号 | 借地権割合 | 記号 | 借地権割合 |
|---|---|---|---|
| A | 90% | E | 50% |
| B | 80% | F | 40% |
| C | 70% | G | 30% |
| D | 60% | H | 20% |

繁華街・高度商業地区
道路を中心として全地域
道路沿い

普通商業地区
併用住宅地区
全地域
北側道路沿い
南側全地域

中小工場地区
北側全地域
南側道路沿い
南側全地域

大工場地区
北側全地域
南側道路沿い
北側全地域

普通住宅地区
家内工場地区
無印は全地域

40102

522
116D
96D
100D
100D
77D
包田
京王相模原線
小田急多摩線
552
550-4
貝取
永山
二丁目
587
592
611
多摩市第一永山公園
(文) 多摩市立北永山小学校

40101
40106
包田
貝
取
永
山
(一)
(二)
諏
訪
(三)

# 八王子 40102

日本医大多摩永山病院
京王永山駅
小田急永山駅
諏訪一丁目
(文) 多摩市立北諏訪小学校
永山
210C
245C
一丁目
143C
118D
諏訪二丁目
多摩市北永山公園
2-1-5

| 記号 | 借地権割合 | 記号 | 借地権割合 |
|---|---|---|---|
| A | 90% | E | 50% |
| B | 80% | F | 40% |
| C | 70% | G | 30% |
| D | 60% | H | 20% |

繁華街・高度商業地区
道路を中心として全地域
道路沿い

普通商業地区
併用住宅地区
全地域
北側道路沿い
南側全地域

中小工場地区
北側全地域
南側道路沿い
南側全地域

大工場地区
北側全地域
南側道路沿い
北側全地域

普通住宅地区
家内工場地区
無印は全地域

40103

多　摩　川

関

138C

165C
145C

275C

40098

多　摩　川

多　摩　市

関　戸

40104

# 八王子 40103

関

戸

橋

戸

| 記号 | 借地権割合 | 記号 | 借地権割合 |
|---|---|---|---|
| A | 90% | E | 50% |
| B | 80% | F | 40% |
| C | 70% | G | 30% |
| D | 60% | H | 20% |

繁華街・高度商業地区
道路を中心として全地域
道路沿い

普通商業地区
併用住宅地区
全地域
北側道路沿い
南側全地域

中小工場地区
北側全地域
南側道路沿い
南側全地域

大工場地区
北側全地域
南側道路沿い
北側全地域

普通住宅地区
家内工場地区
無印は全地域

40104

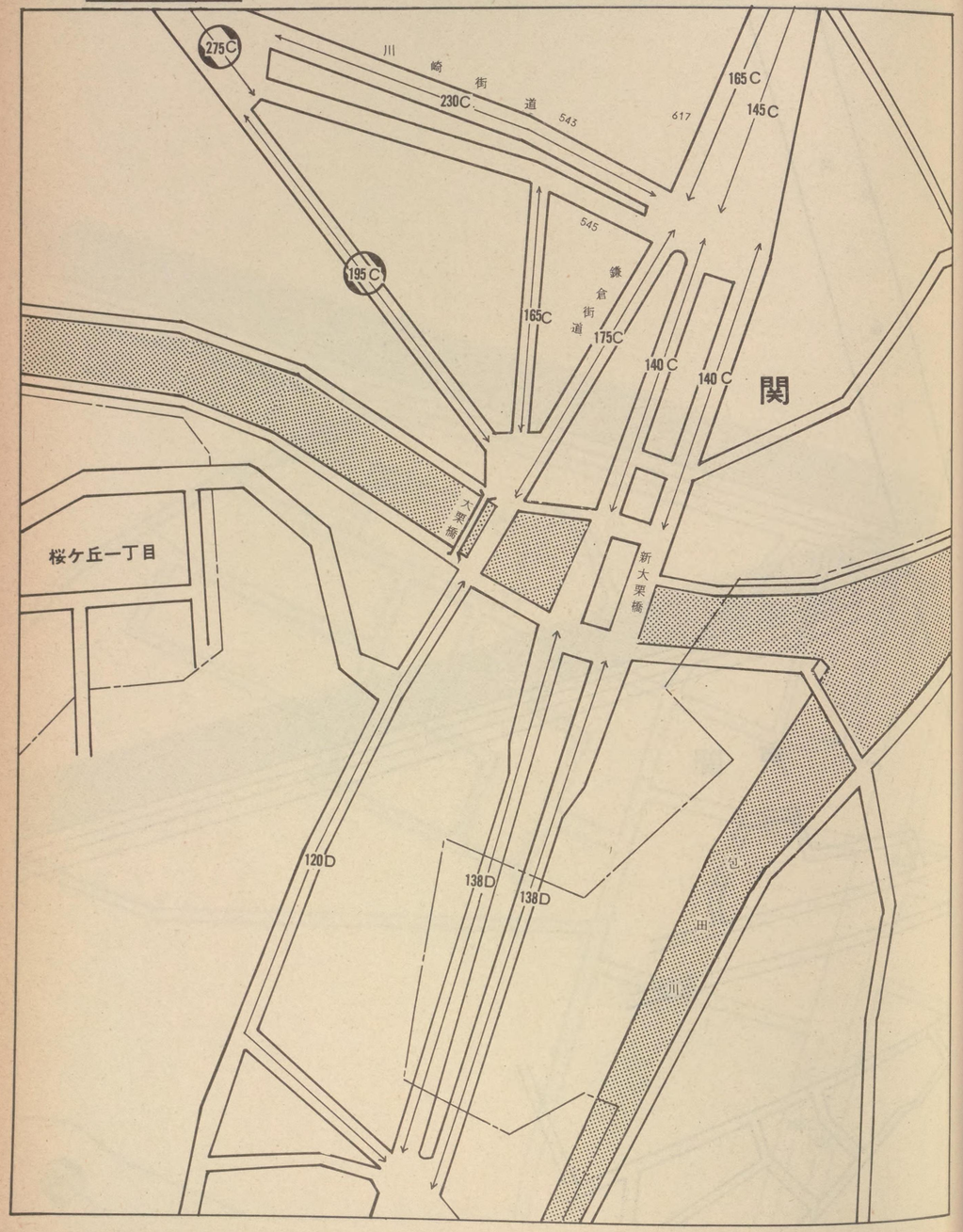


40103

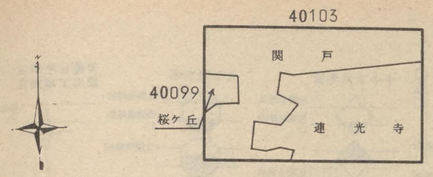


# 八王子

40104

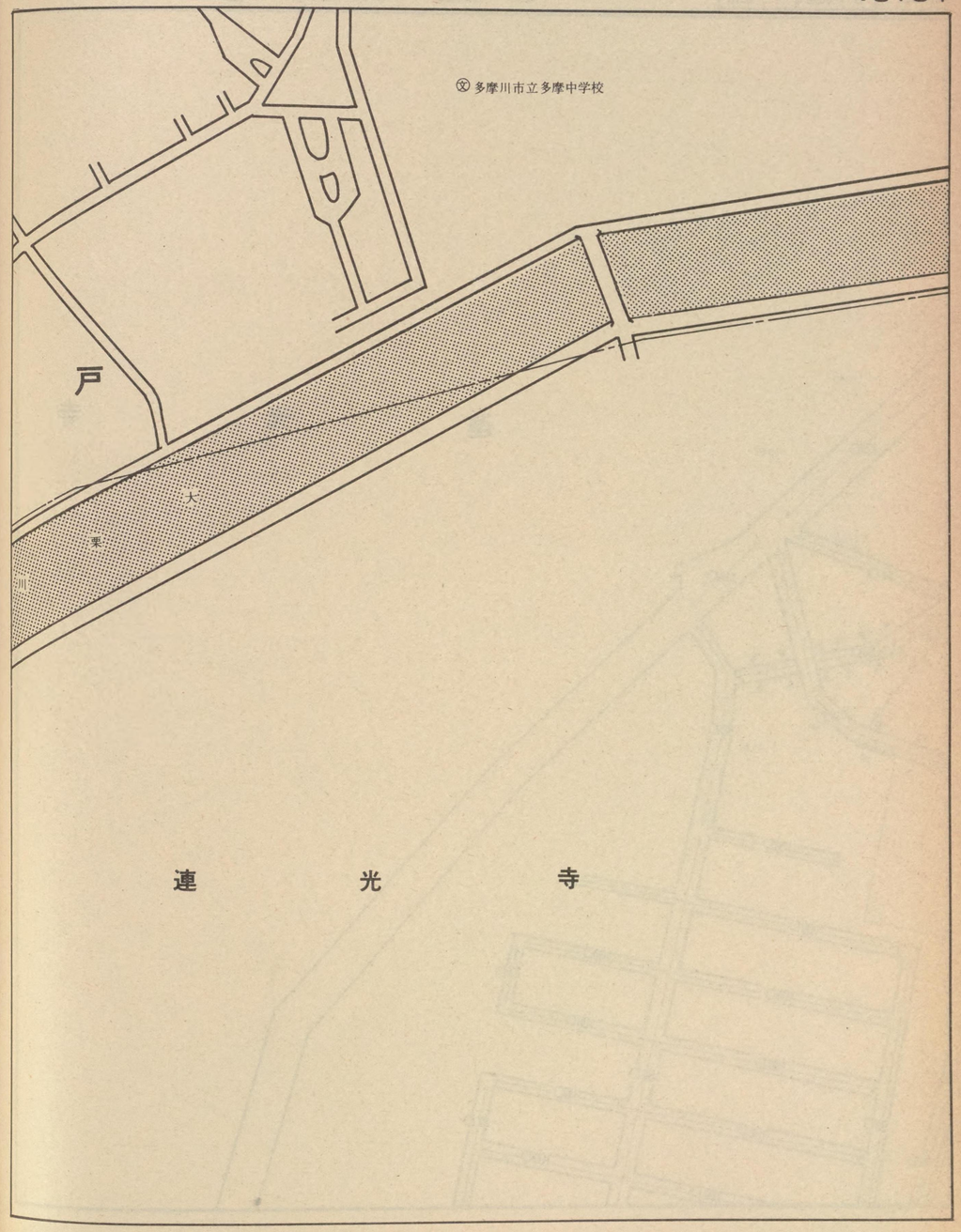

| 記号 | 借地権割合 | 記号 | 借地権割合 |
|---|---|---|---|
| A | 90% | E | 50% |
| B | 80% | F | 40% |
| C | 70% | G | 30% |
| D | 60% | H | 20% |

繁華街・高度商業地区
道路を中心として全地域
道路沿い

普通商業地区
併用住宅地区
全地域
北側道路沿い
南側全地域

D67D

中小工場地区
北側全地域
南側道路沿い
南側全地域

大工場地区
北側全地域
南側道路沿い
北側全地域

普通住宅地区
家内工場地区
無印は全地域

40105

連　光　寺

1040
125D
1042
1123
94D
110D
94D
94D
98D
1178
100D
100D
100D
100D
82D
100D
100D
100D
93D
100D
82D
94D
100D
100D

40101
連　光　寺
40106

八王子
40105

| 記号 | 借地権割合 | 記号 | 借地権割合 |
|---|---|---|---|
| A | 90% | E | 50% |
| B | 80% | F | 40% |
| C | 70% | G | 30% |
| D | 60% | H | 20% |

繁華街・高度商業地区
道路を中心として全地域
道路沿い

普通商業地区
併用住宅地区
全地域
北側道路沿い
南側全地域

中小工場地区
北側全地域
南側道路沿い
南側全地域

大工場地区
北側全地域
南側道路沿い
北側全地域

普通住宅地区
家内工場地区
無印は全地域

40106

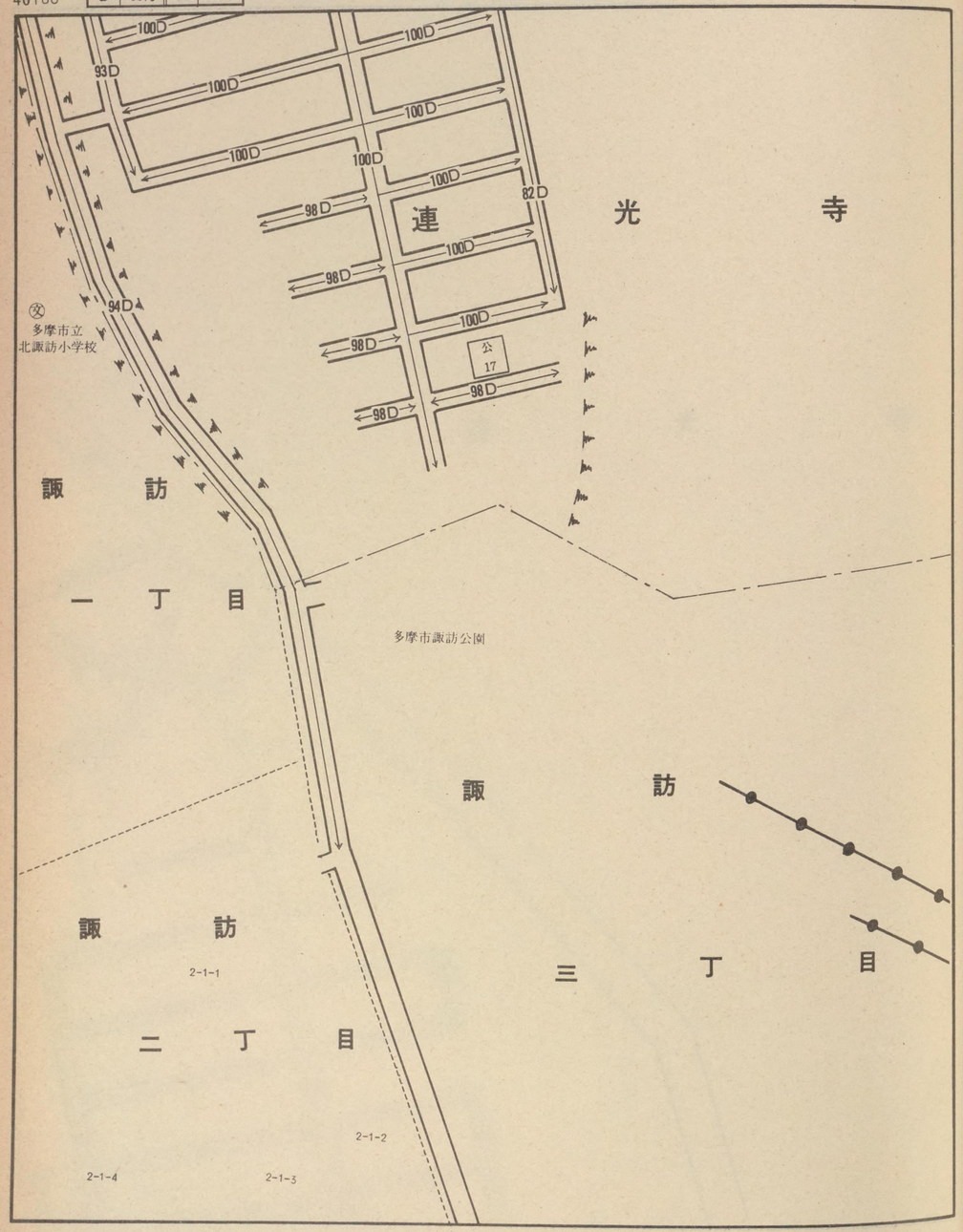


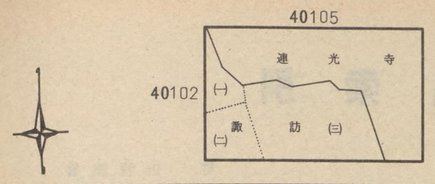


八王子

40106

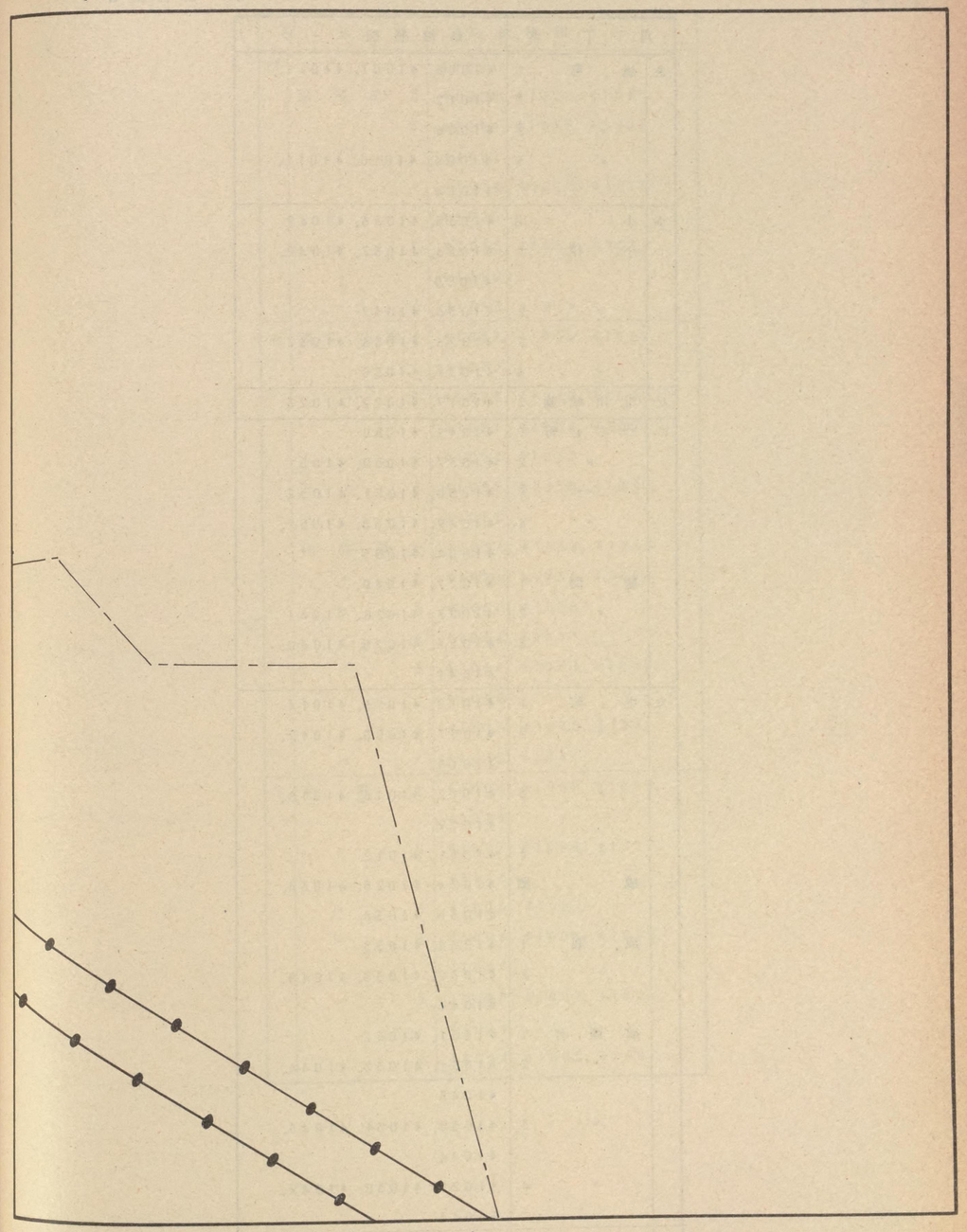

# 町 丁 名 索 引

41001

町　田税務署

| 町 | 丁名 | | 路線価図ページ |
|---|---|---|---|
| あ | 旭町 | 1 | 41006、41007、41011、41012 |
| | 〃 | 2 | 41006 |
| | 〃 | 3 | 41006、41010、41011、41012 |
| お | 小川 | | 41035、41036、41049 |
| | 小川 | 1 | 41036、41037、41049、41050 |
| | 〃 | 2 | 41036、41037 |
| | 〃 | 3 | 41026、41036、41037 |
| | 〃 | 4 | 41037、41038 |
| た | 玉川学園 | 2 | 41017、41022、41023 |
| つ | つくし野 | 1 | 41049、41050 |
| | 〃 | 2 | 41037、41050、41051 |
| | 〃 | 3 | 41050、41051、41052 |
| | 〃 | 4 | 41049、41050、41051、41054、41055 |
| | 鶴間 | 1 | 41027、41040、 |
| | 〃 | 2 | 41027、41028、41041 |
| | 〃 | 3 | 41027、41028、41040、41041 |
| な | 中町 | 1 | 41012、41013、41014 |
| | 〃 | 2 | 41007、41008、41012、41013 |
| | 〃 | 3 | 41012、41013、41018、41019 |
| | 〃 | 4 | 41011、41012 |
| | 成瀬 | | 41024、41025、41034、41035、41036 |
| | 成瀬 | 1 | 41032、41033 |
| | 〃 | 2 | 41032、41033、41045、41046 |
| | 成瀬台 | 1 | 41031、41032 |
| | 〃 | 2 | 41031、41032、41044、41045 |
| | 〃 | 3 | 41030、41031、41043、41044 |
| | 〃 | 4 | 41029、41030、41042、41043 |
| は | 原町田 | 1 | 41014、41015、41016、 |

町 丁 名 索 引





| 町 | 丁名 | | 路線価図ページ |
|---|---|---|---|
| は | | | 41021 |
| | 原町田 | 2 | 41015、41020、41021 |
| | 〃 | 3 | 41014、41015、41020、41021 |
| | 〃 | 4 | 41014、41015、41019、41020 |
| | 〃 | 5 | 41013、41014、41019、41020 |
| | 〃 | 6 | 41013、41014 |
| み | 南つくし野 | 1 | 41037、41038、41039、41051 |
| | 〃 | 2 | 41038、41039、41040、41051、41052、41053 |
| | 〃 | 3 | 41051、41052 |
| | 〃 | 4 | 41037、41038、41050、41051 |
| | 南成瀬 | 1 | 41024、41034、41035 |
| | 〃 | 2 | 41024、41033、41034 |
| | 〃 | 3 | 41033、41034 |
| | 〃 | 4 | 41034、41047 |
| | 〃 | 5 | 41034、41035、41047、41048 |
| | 〃 | 6 | 41035、41048、41049 |
| | 〃 | 7 | 41048、41049 |
| も | 森野 | 1 | 41008、41009、41013、41014 |
| | 〃 | 2 | 41007、41008、41009、41013 |
| | 〃 | 3 | 41006、41007 |
| | 〃 | 4 | 41003、41004、41006、41007 |
| | 〃 | 5 | 41005、41007、41008、41004 |
| | 〃 | 6 | 41004、41005、41007 |

# 索　引　図

## 町　田

41002

町田市

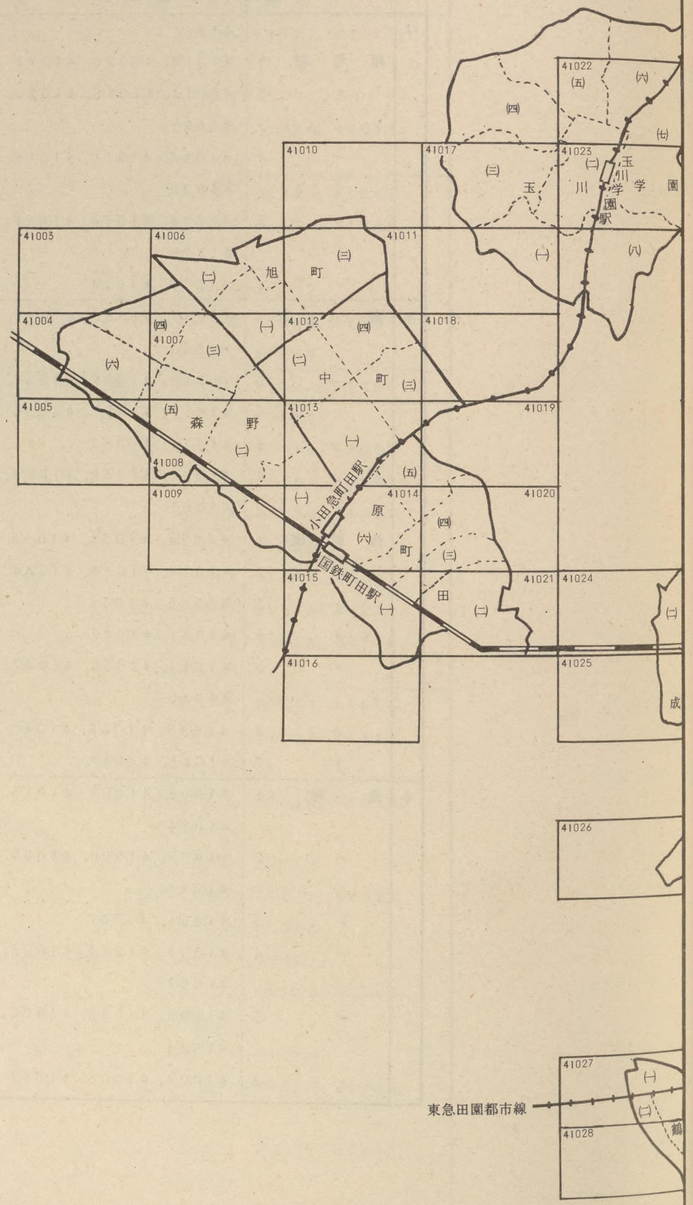



# 索　引　図

## 町　田

41002


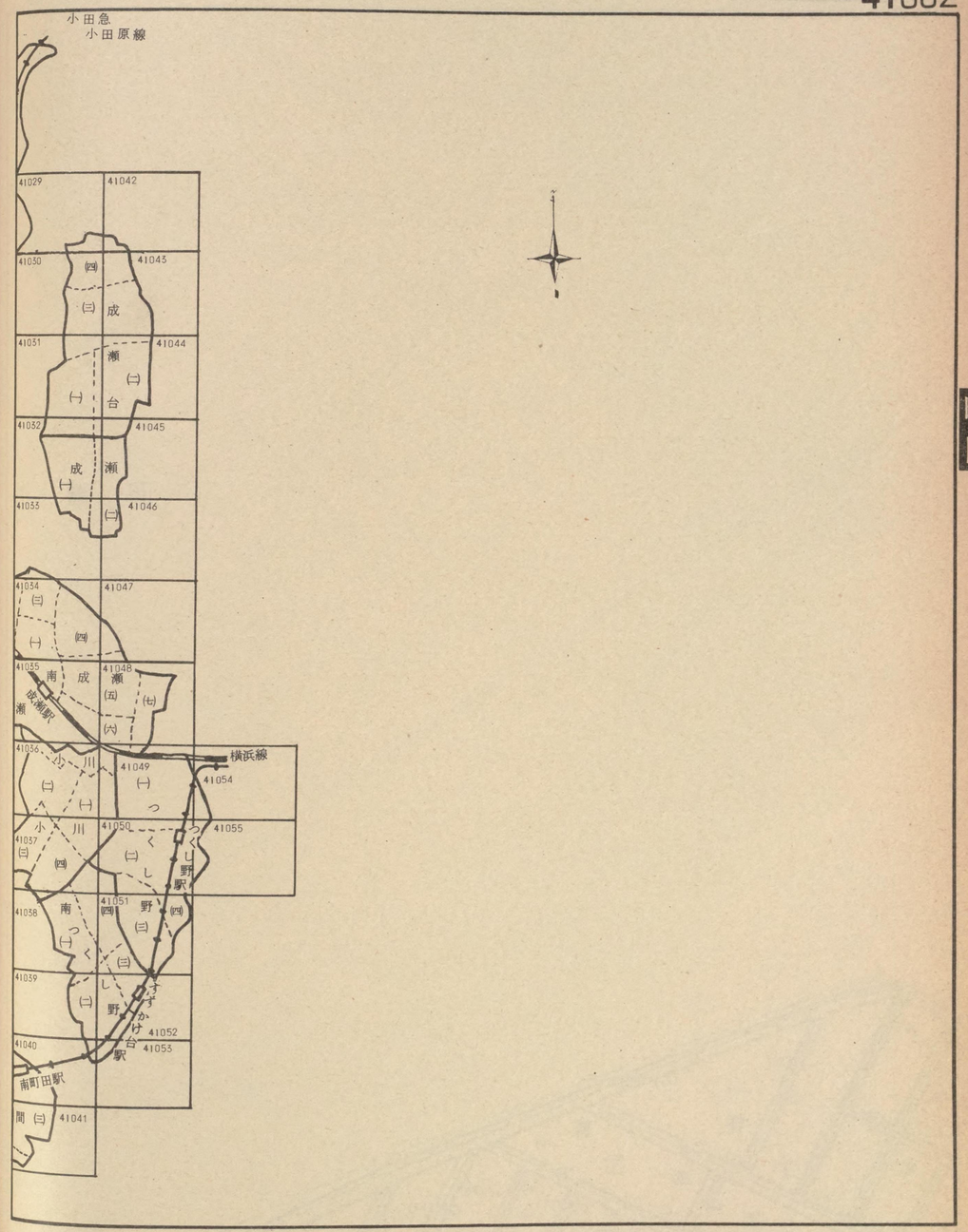

41003

| 記号 | 借地権割合 | 記号 | 借地権割合 |
|---|---|---|---|
| A | 90% | E | 50% |
| B | 80% | F | 40% |
| C | 70% | G | 30% |
| D | 60% | H | 20% |

繁華街・高度商業地区

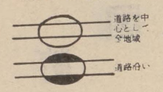


普通商業地区
併用住宅地区

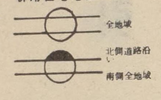


中小工場地区

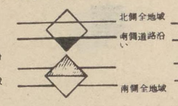


大工場地区

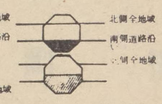


普通住宅地区
家内工場地区

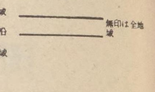


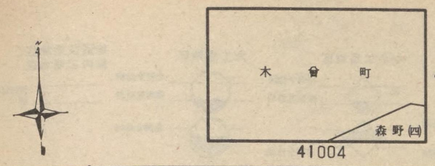


# 町田

41003

木曾町

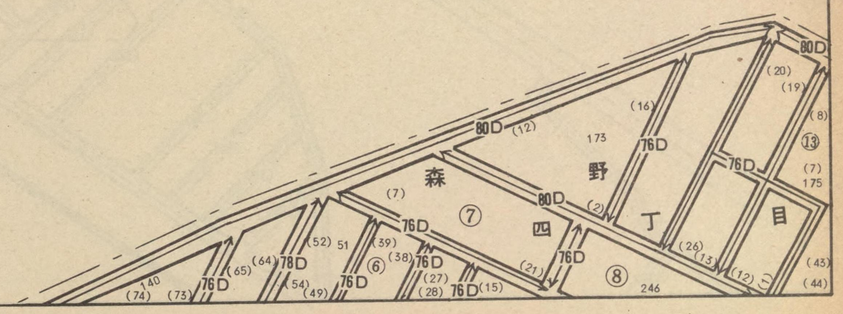

| 記号 | 借地権割合 | 記号 | 借地権割合 |
|---|---|---|---|
| A | 90% | E | 50% |
| B | 80% | F | 40% |
| C | 70% | G | 30% |
| D | 60% | H | 20% |

繁華街・高度商業地区
道路を中心として全地域
道路沿い

普通商業地区
併用住宅地区
全地域
北側道路沿い
南側全地域

中小工場地区
北側全地域
南側道路沿い
南側全地域

大工場地区
北側全地域
南側道路沿い
北側全地域

普通住宅地区
家内工場地区
無印は全地域

41004

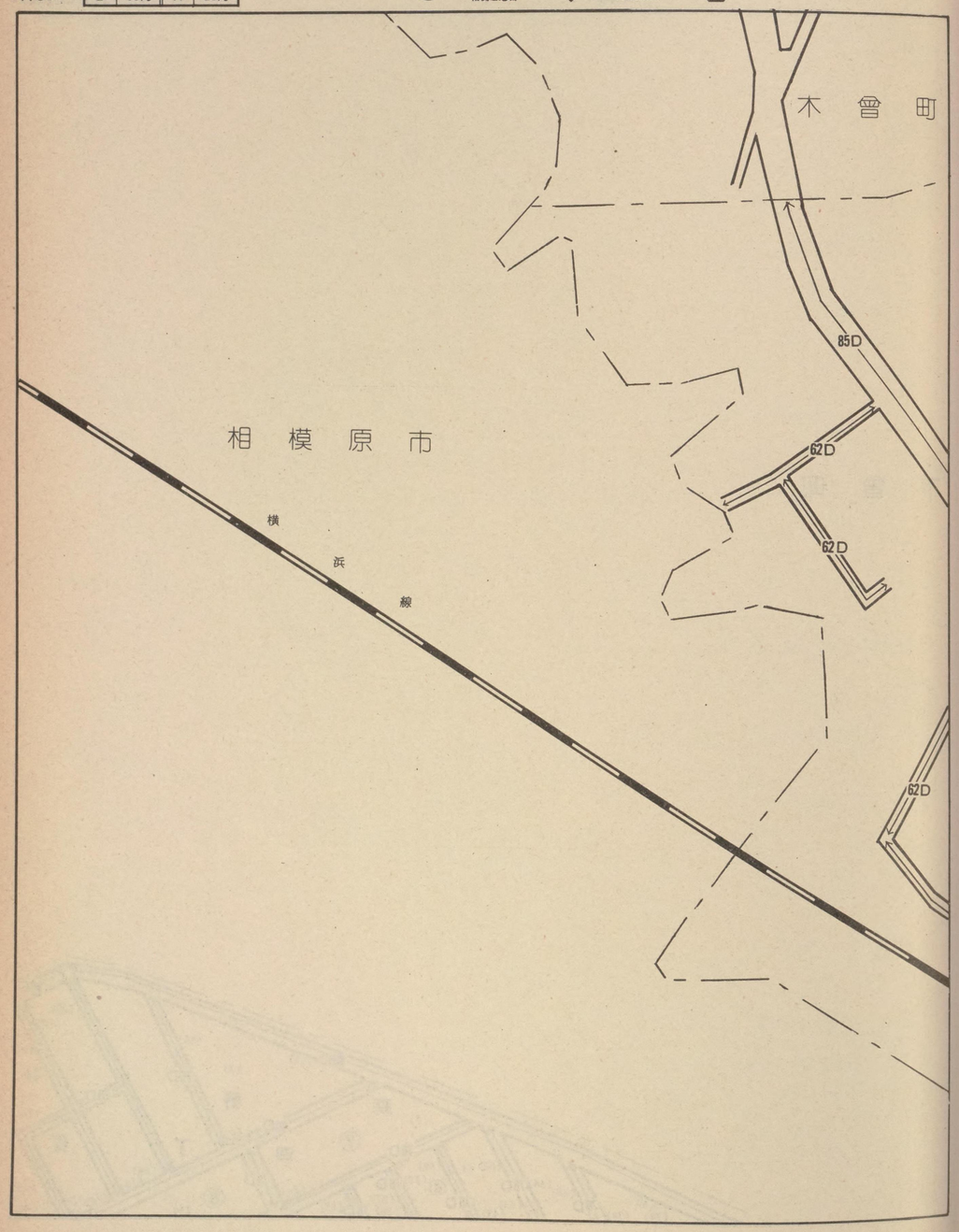


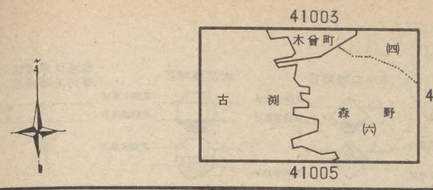


町田

41004

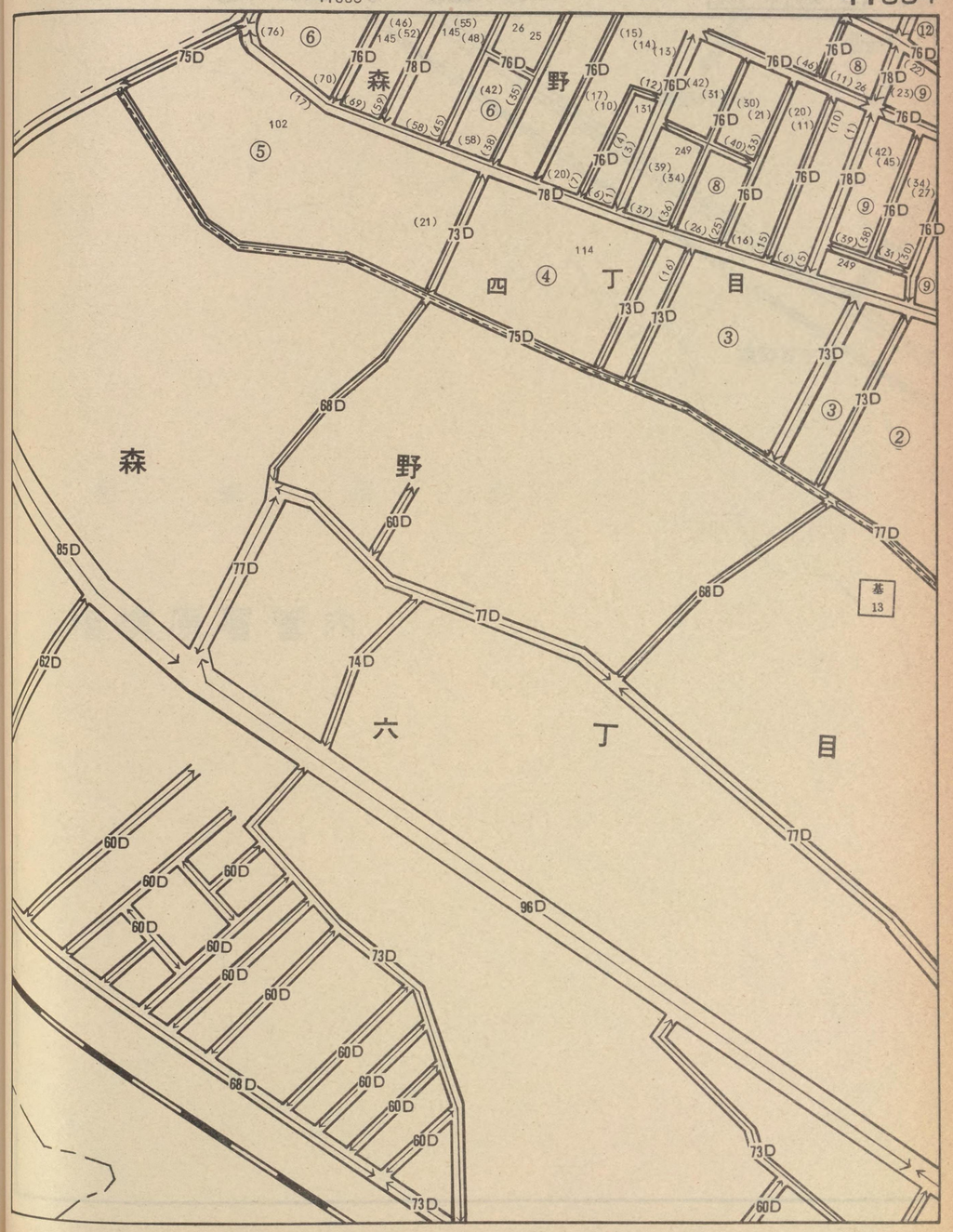

| 記号 | 借地権割合 | 記号 | 借地権割合 |
|---|---|---|---|
| A | 90% | E | 50% |
| B | 80% | F | 40% |
| C | 70% | G | 30% |
| D | 60% | H | 20% |

繁華街・高度商業地区
道路を中心として全地域
道路沿い

普通商業地区
併用住宅地区
全地域
北側道路沿い
南側全地域

中小工場地区
北側全地域
南側道路沿い
南側全地域

大工場地区
北側全地域
南側道路沿い
北側全地域

普通住宅地区
家内工場地区
無印は全地域

41005



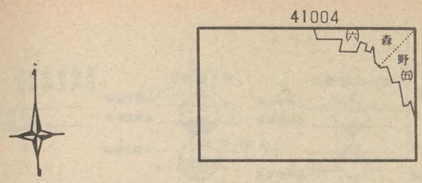


# 町田

41005

相模原署管内

| 記号 | 借地権割合 | 記号 | 借地権割合 |
|---|---|---|---|
| A | 90% | E | 50% |
| B | 80% | F | 40% |
| C | 70% | G | 30% |
| D | 60% | H | 20% |

繁華街・高度商業地区
道路を中心として全地域
道路沿い

普通商業地区
併用住宅地区
全地域
北側道路沿い
南側全地域

中小工場地区
北側全地域
南側道路沿い
南側全地域

大工場地区
北側全地域
南側道路沿い
北側全地域

普通住宅地区
家内工場地区
無印は全地域

41006

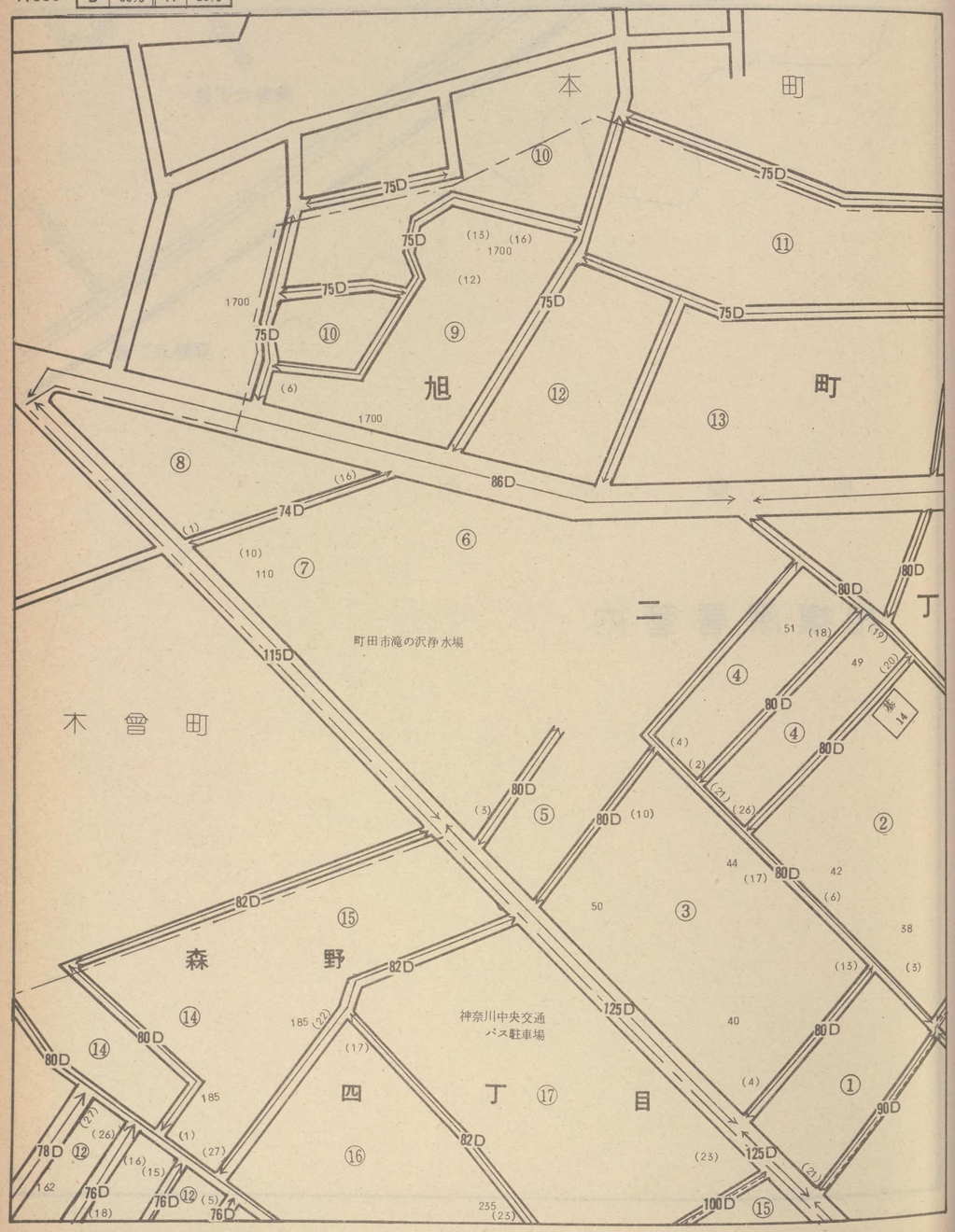


41003
41011
41007

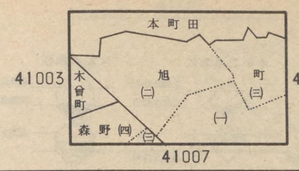


# 町 田

41006

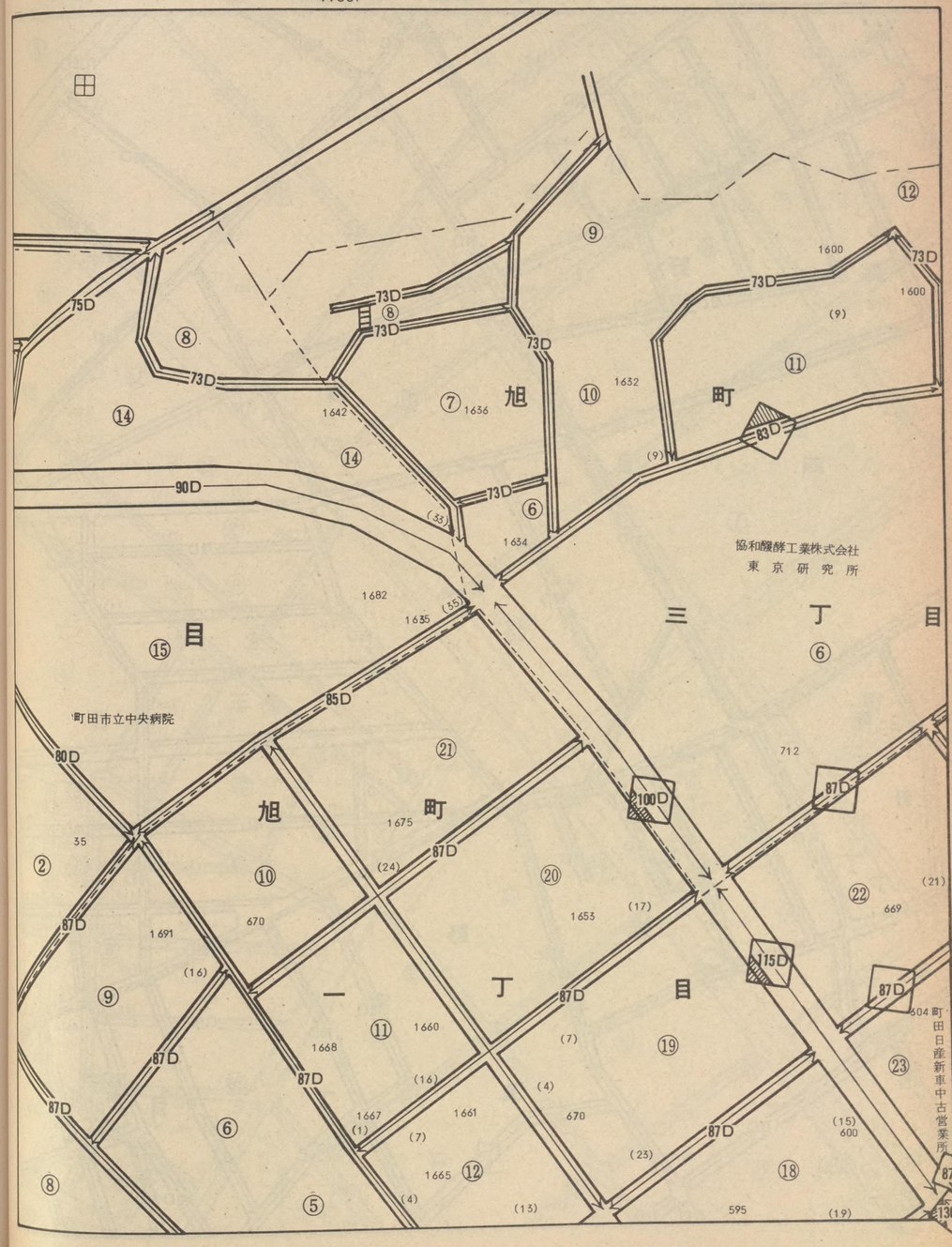

| 記号 | 借地権割合 | 記号 | 借地権割合 |
|---|---|---|---|
| A | 90% | E | 50% |
| B | 80% | F | 40% |
| C | 70% | G | 30% |
| D | 60% | H | 20% |

繁華街・高度商業地区
道路を中心として全地域
道路沿い

普通商業地区
併用住宅地区
全地域
北側道路沿い
南側全地域

中小工場地区
北側全地域
南側道路沿い
南側全地域

大工場地区
北側全地域
南側道路沿い
北側全地域

普通住宅地区
家内工場地区
無印は全地域

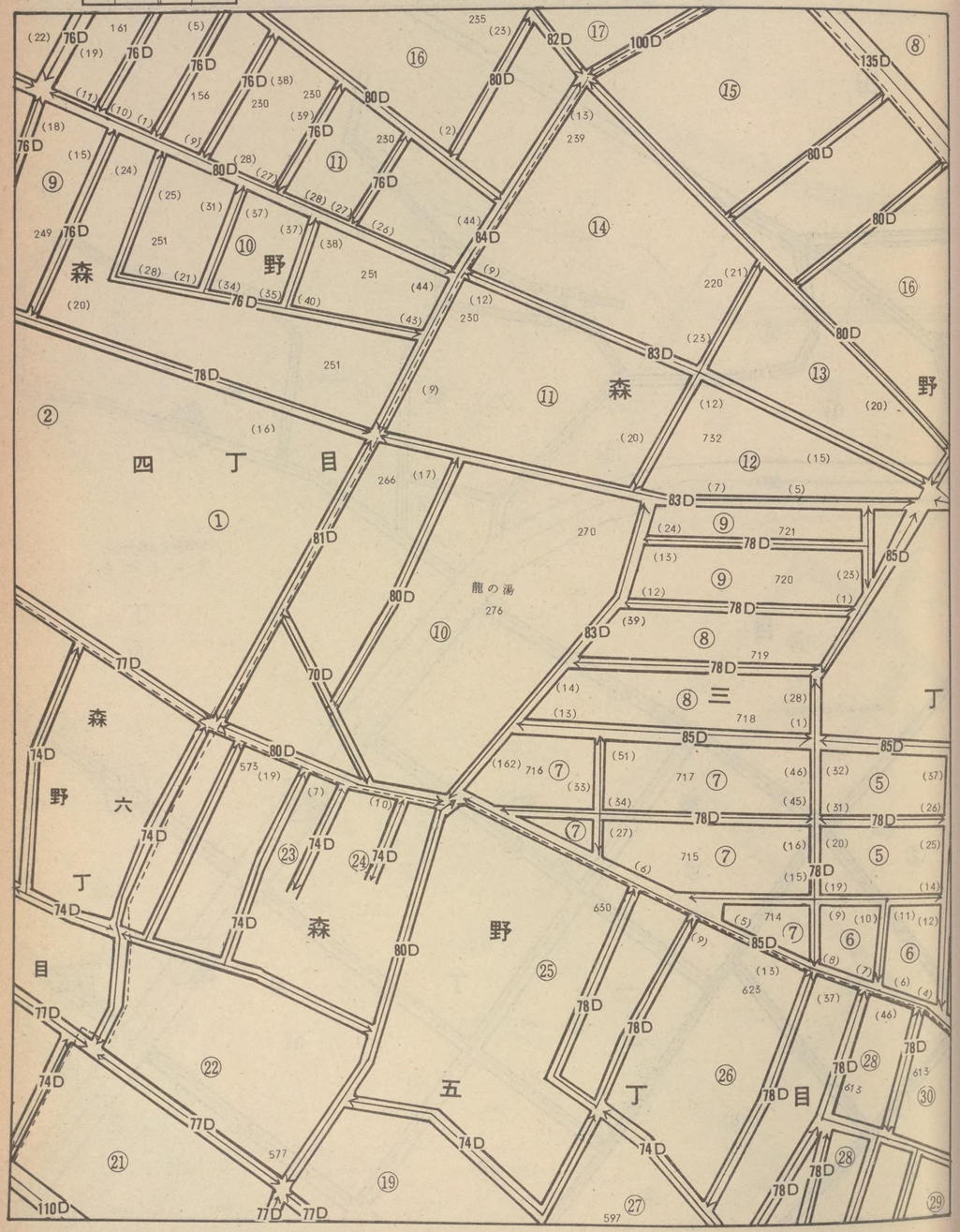


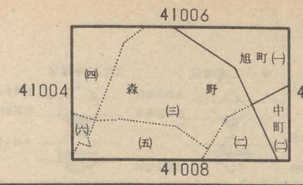


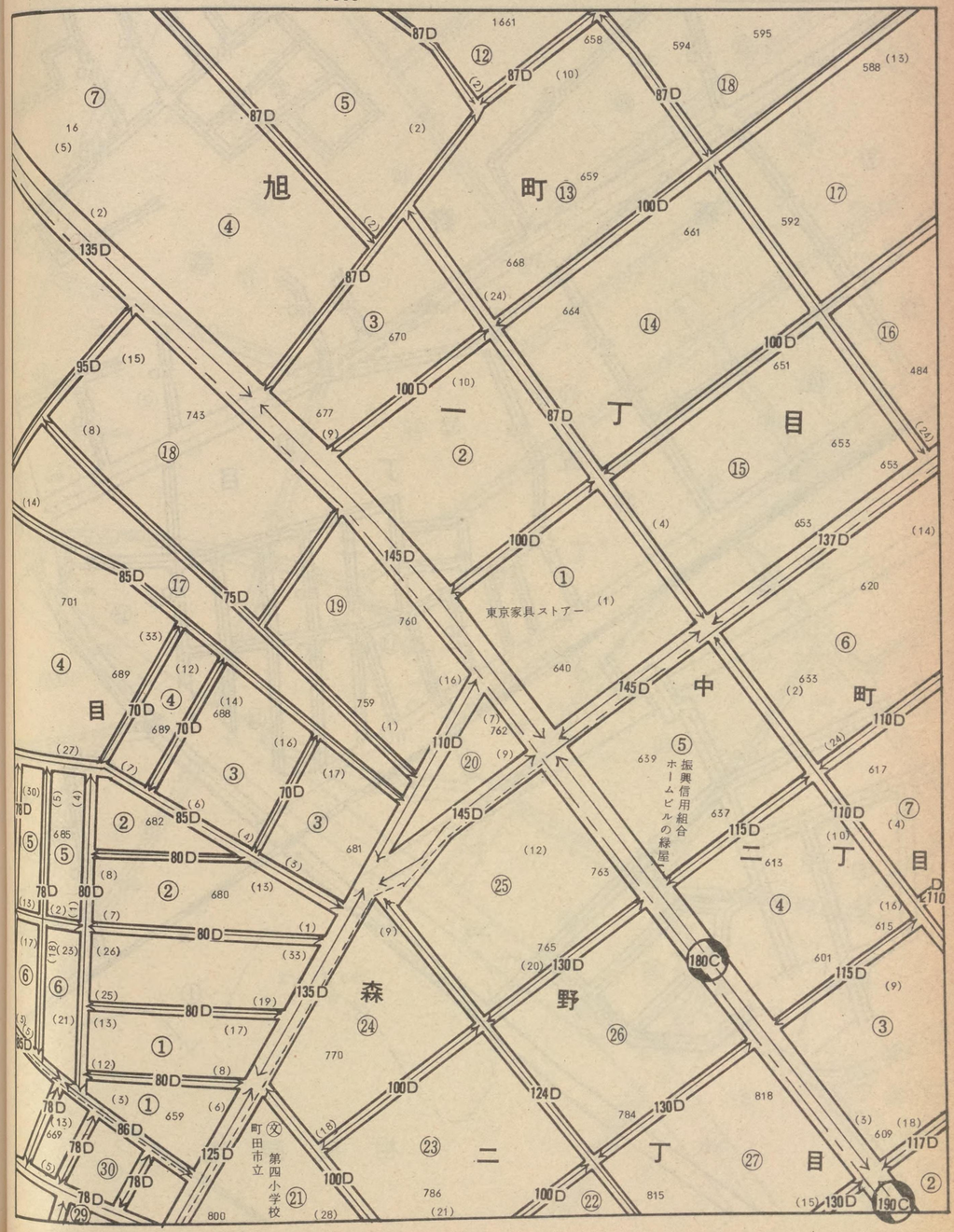

| 記号 | 借地権割合 | 記号 | 借地権割合 |
|---|---|---|---|
| A | 90% | E | 50% |
| B | 80% | F | 40% |
| C | 70% | G | 30% |
| D | 60% | H | 20% |

繁華街・高度商業地区
道路を中心として全地域
道路沿い

普通商業地区 併用住宅地区
全地域
北側道路沿い
南側全地域

中小工場地区
北側全地域
南側道路沿い
南側全地域

大工場地区
北側全地域
南側道路沿い
北側全地域

普通住宅地区 家内工場地区
無印は全地域

41008

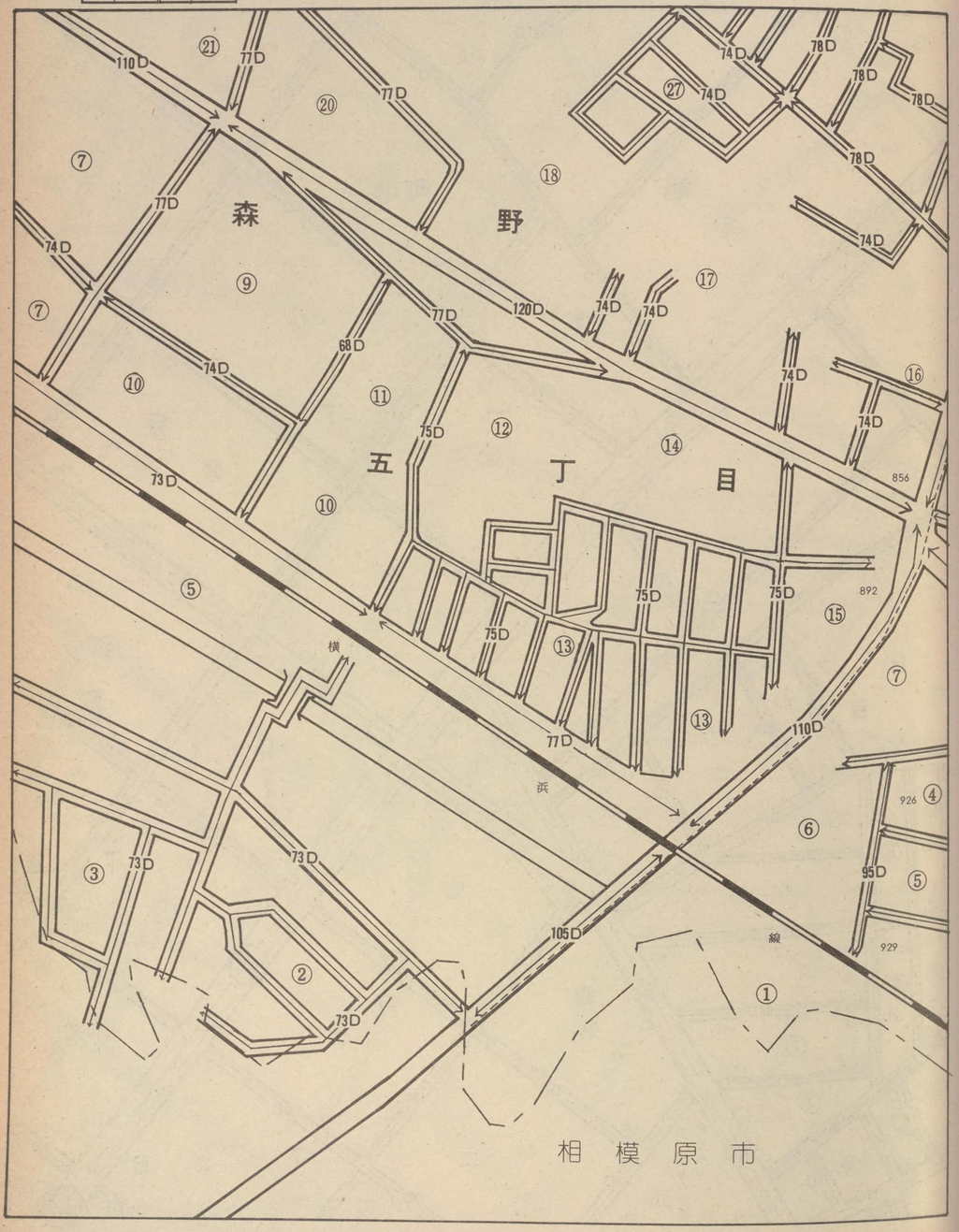


41007
41005
41013
41009
中町(二)
森
野
(五)
(二)
(一)

# 町田

41008

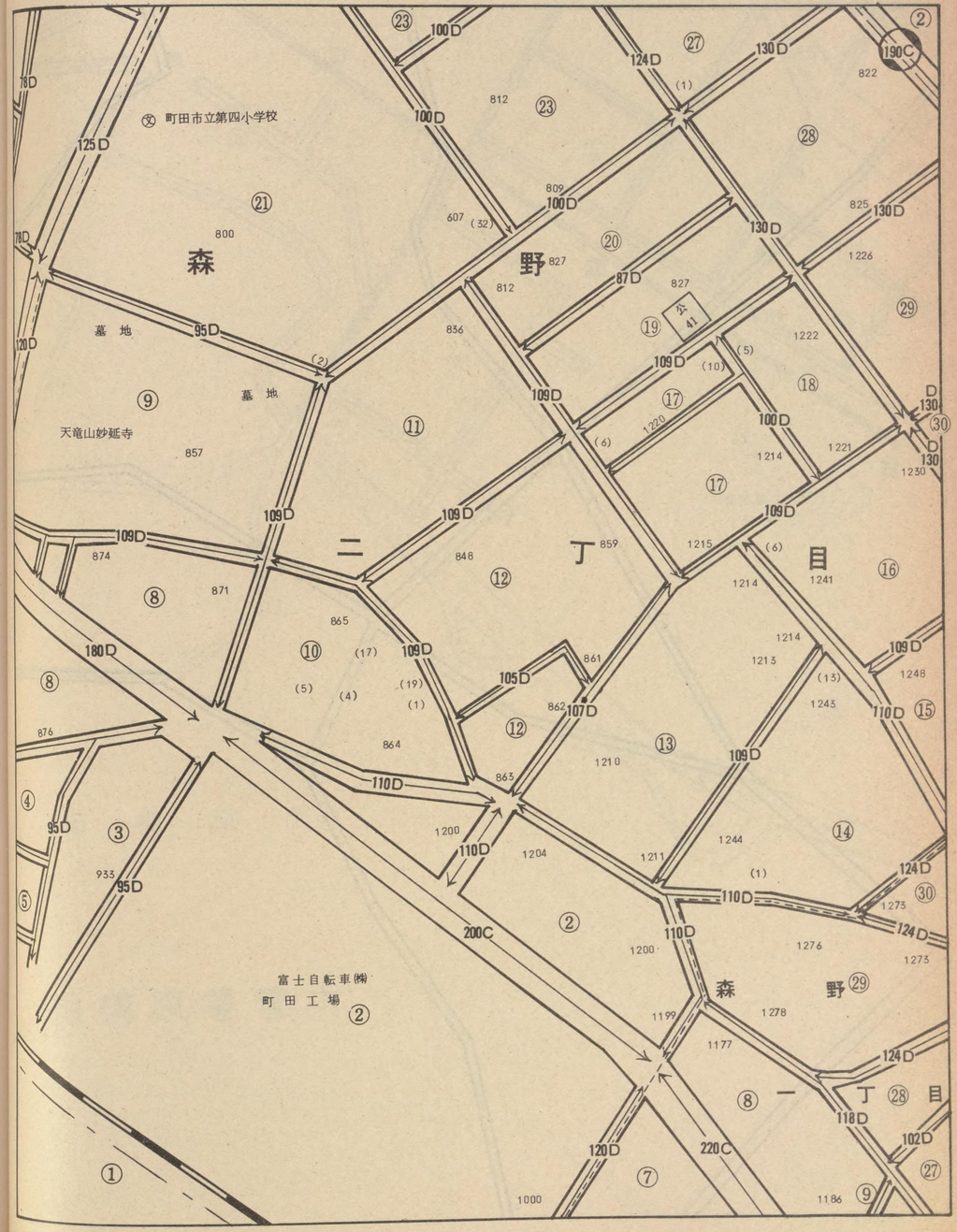

| 記号 | 借地権割合 | 記号 | 借地権割合 |
|---|---|---|---|
| A | 90% | E | 50% |
| B | 80% | F | 40% |
| C | 70% | G | 30% |
| D | 60% | H | 20% |

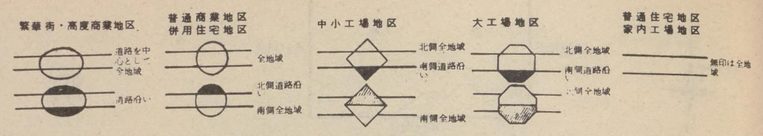


41009

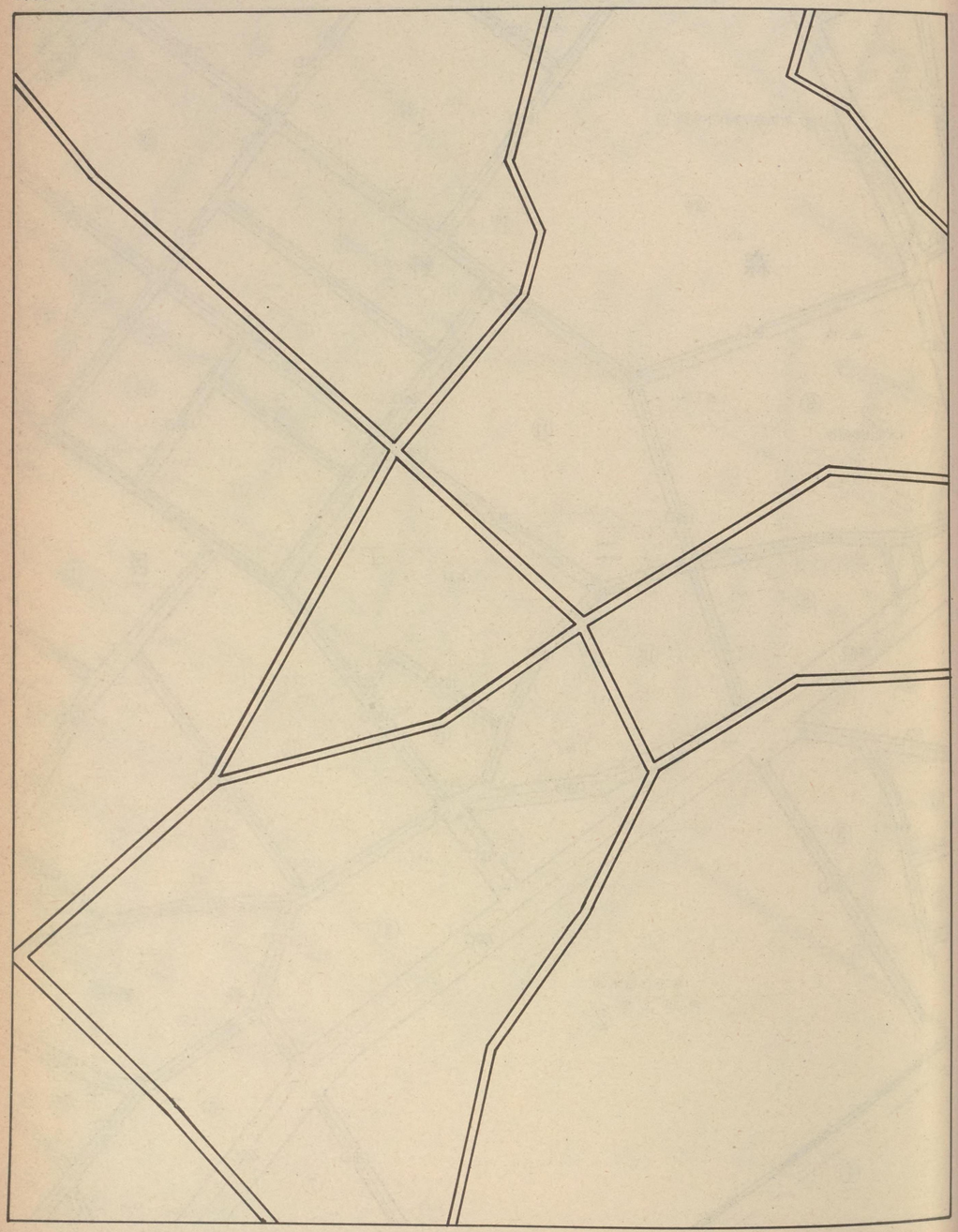

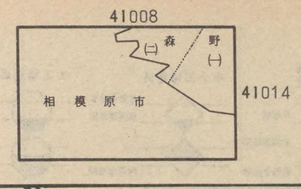


# 町田

41009

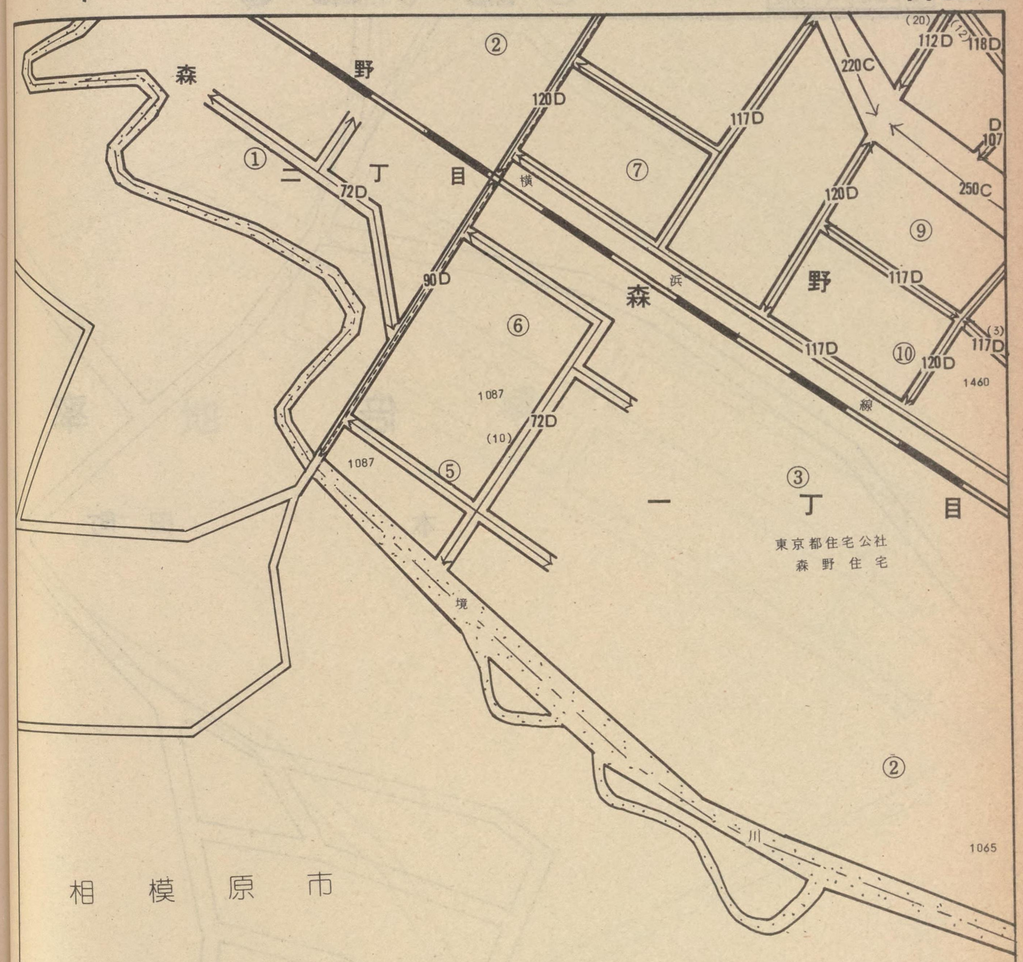


相模原市

相模原署管内

| 記号 | 借地権割合 | 記号 | 借地権割合 |
|---|---|---|---|
| A | 90% | E | 50% |
| B | 80% | F | 40% |
| C | 70% | G | 30% |
| D | 60% | H | 20% |

繁華街・高度商業地区
道路を中心として全地域
道路沿い

普通商業地区 併用住宅地区
全地域
北側道路沿い
南側全地域

中小工場地区
北側全地域
南側道路沿い
南側全地域

大工場地区
北側全地域
南側道路沿い
北側全地域

普通住宅地区 家内工場地区
無印は全地域

41010

倍

率

本

町

旭 町 三 丁 目

73D

⑯ ⑰ ㉑

本 町 田

41017

旭 町 (三)

41011

町 田 41010

地 域

田

| 記号 | 借地権割合 | 記号 | 借地権割合 |
|---|---|---|---|
| A | 90% | E | 50% |
| B | 80% | F | 40% |
| C | 70% | G | 30% |
| D | 60% | H | 20% |

繁華街・高度商業地区 — 道路を中心として全地域 / 道路沿い

普通商業地区 併用住宅地区 — 全地域 / 北側道路沿い / 南側全地域

中小工場地区 — 北側全地域 / 南側道路沿い / 南側全地域

大工場地区 — 北側全地域 / 南側道路沿い / 北側全地域

普通住宅地区 家内工場地区 — 無印は全地域

41011

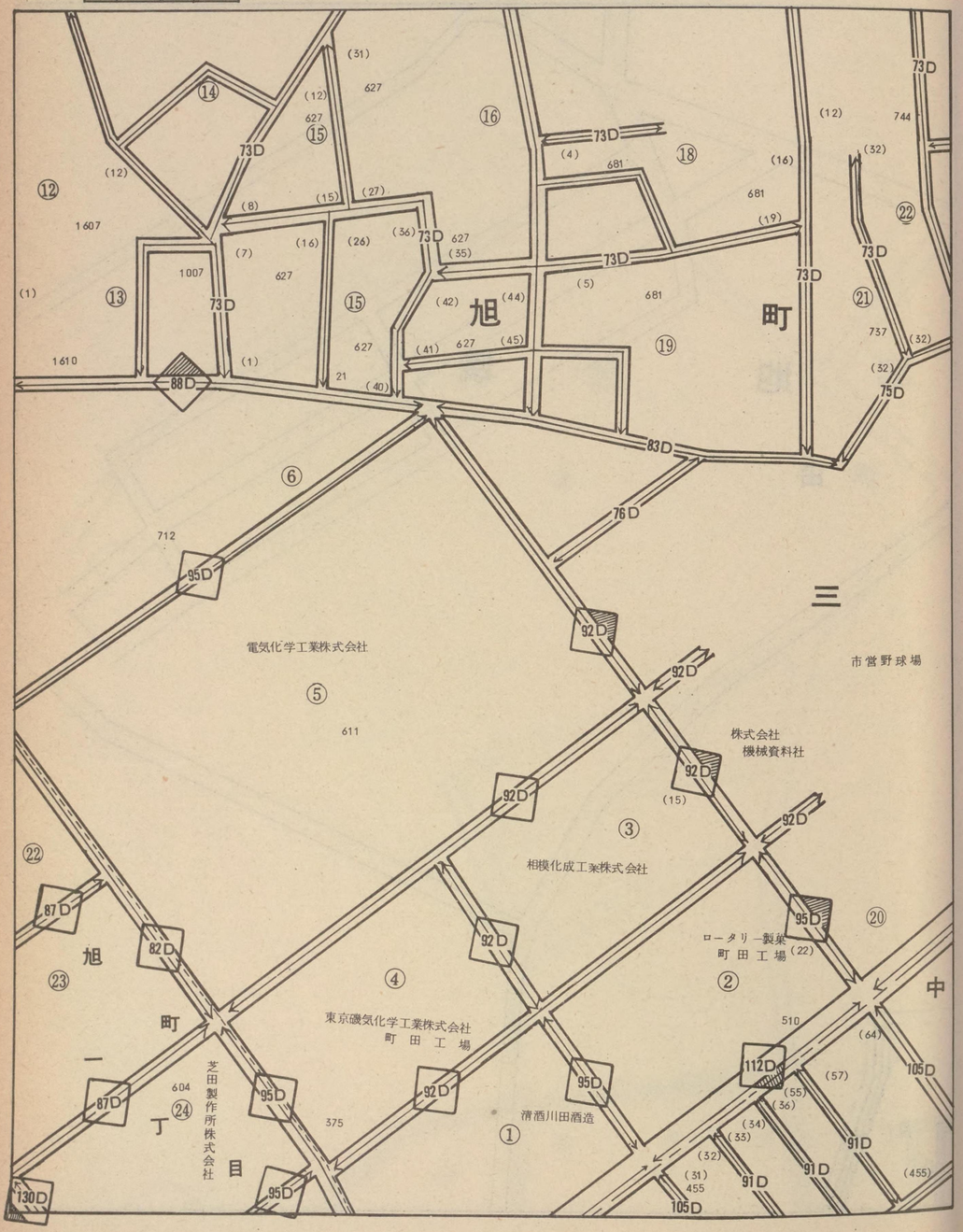


41010

41006 旭町(三) 本町田 (一) 中町(四)

41012

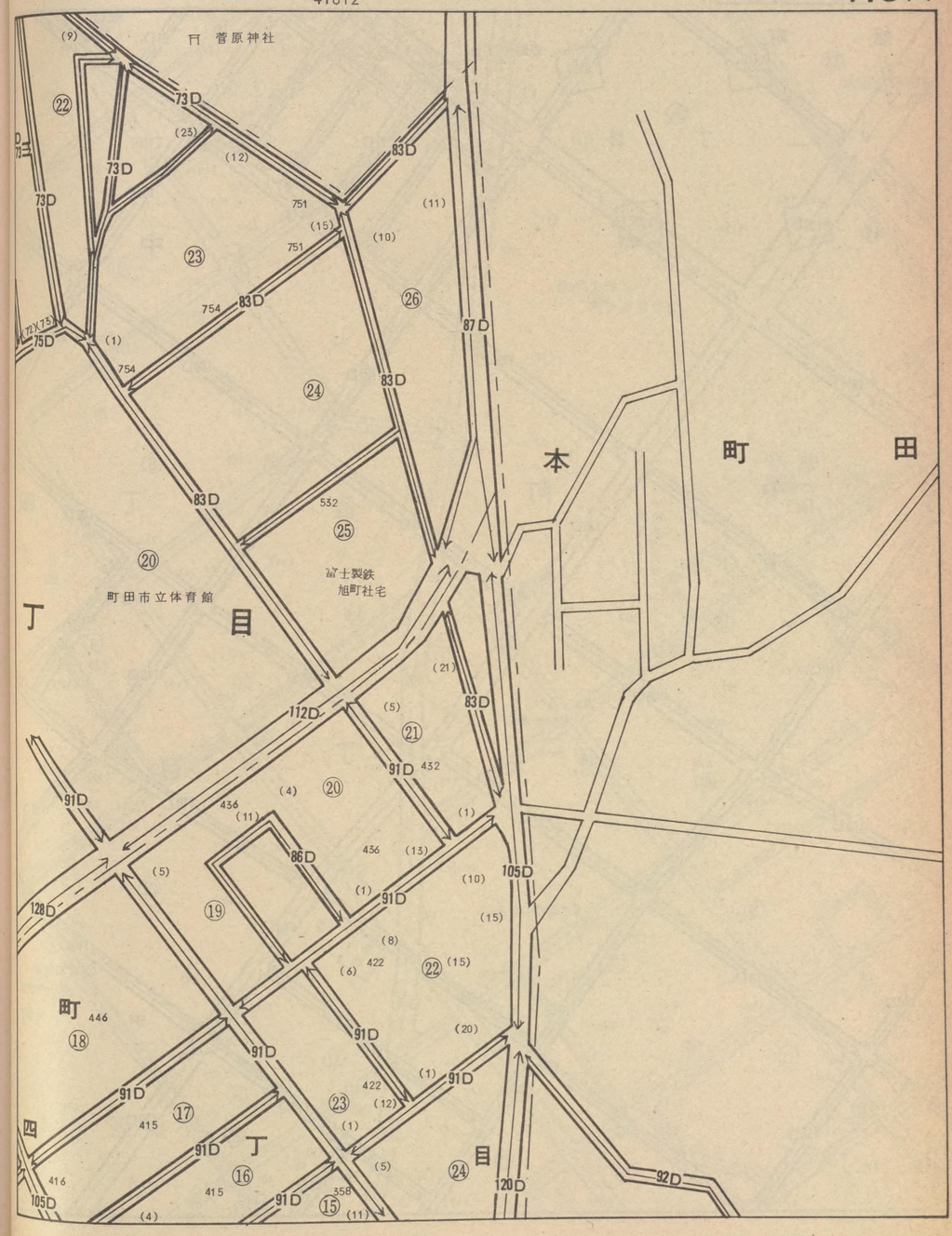

| 記号 | 借地権割合 | 記号 | 借地権割合 |
|---|---|---|---|
| A | 90% | E | 50% |
| B | 80% | F | 40% |
| C | 70% | G | 30% |
| D | 60% | H | 20% |

繁華街・高度商業地区
道路を中心として全地域
道路沿い

普通商業地区
併用住宅地区
全地域
北側道路沿い
南側全地域

中小工場地区
北側全地域
南側道路沿い
南側全地域

大工場地区
北側全地域
南側道路沿い
北側全地域

普通住宅地区
家内工場地区
無印は全地域

41012

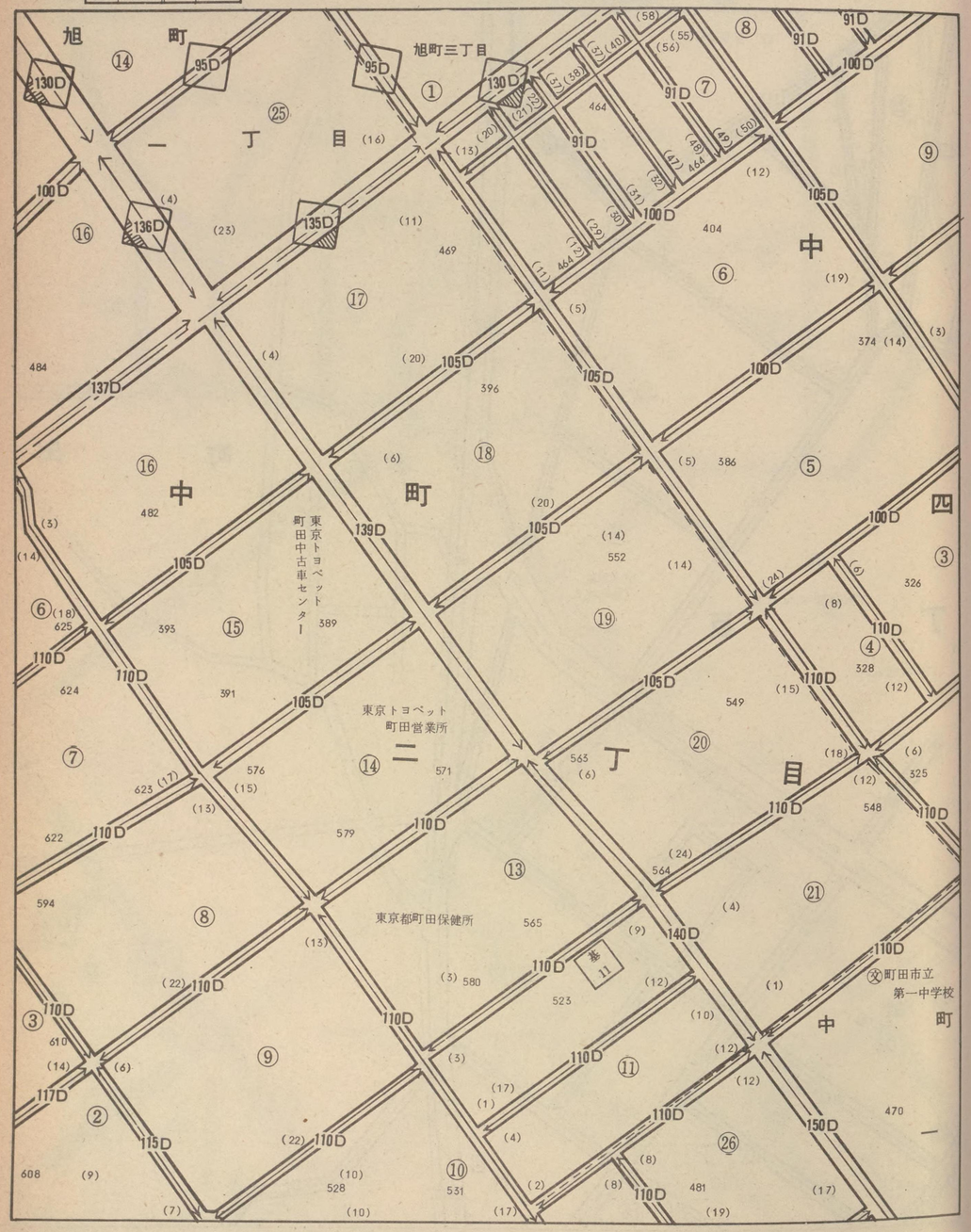


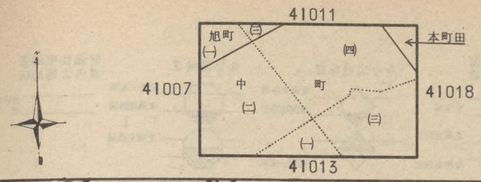


# 町田

41012

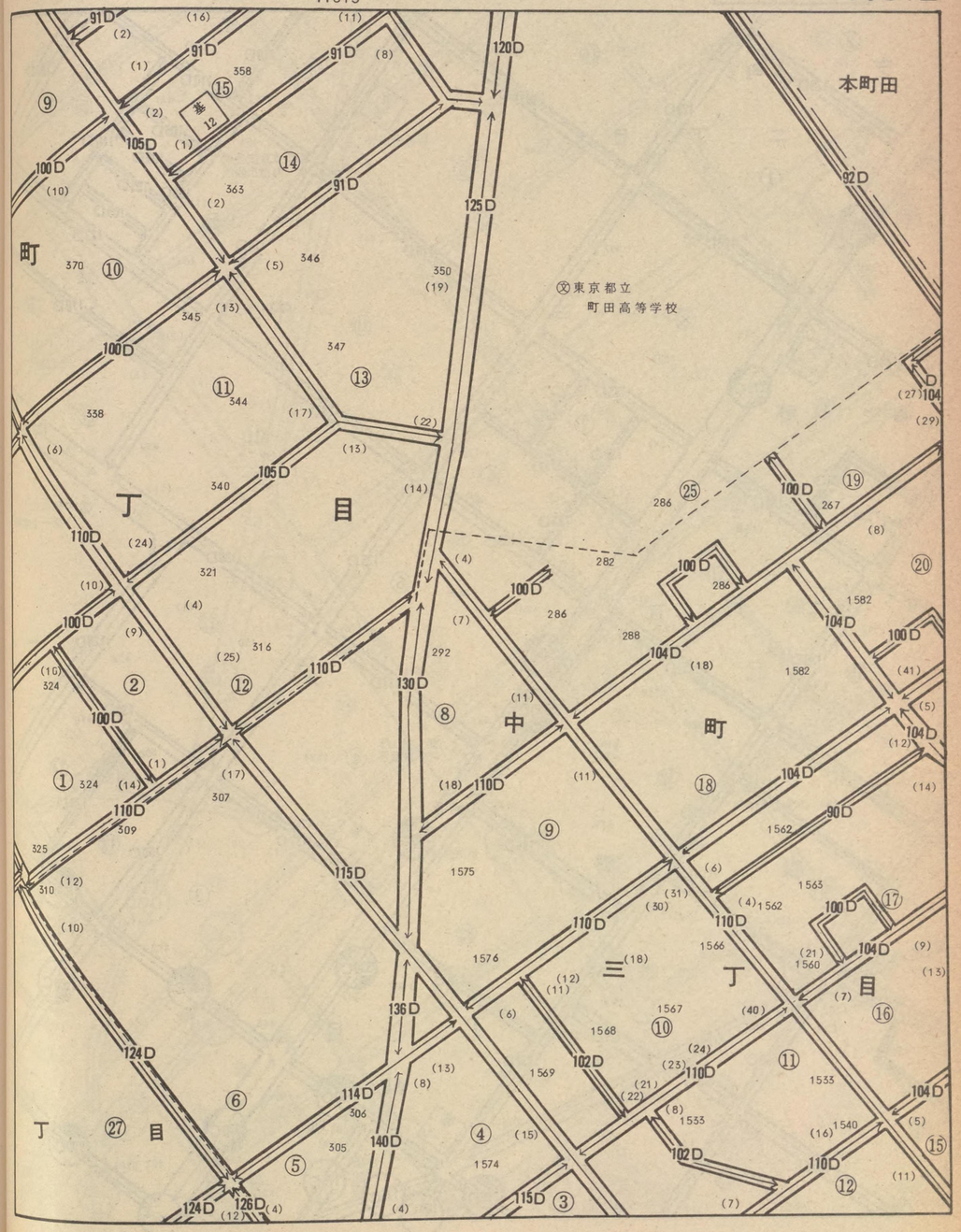

| 記号 | 借地権割合 | 記号 | 借地権割合 |
|---|---|---|---|
| A | 90% | E | 50% |
| B | 80% | F | 40% |
| C | 70% | G | 30% |
| D | 60% | H | 20% |

繁華街・高度商業地区
道路を中心として全地域
道路沿い

普通商業地区
併用住宅地区
全地域
北側道路沿い
南側全地域

中小工場地区
北側全地域
南側道路沿い
南側全地域

大工場地区
北側全地域
南側道路沿い
北側全地域

普通住宅地区
家内工場地区
無印は全地域

41013

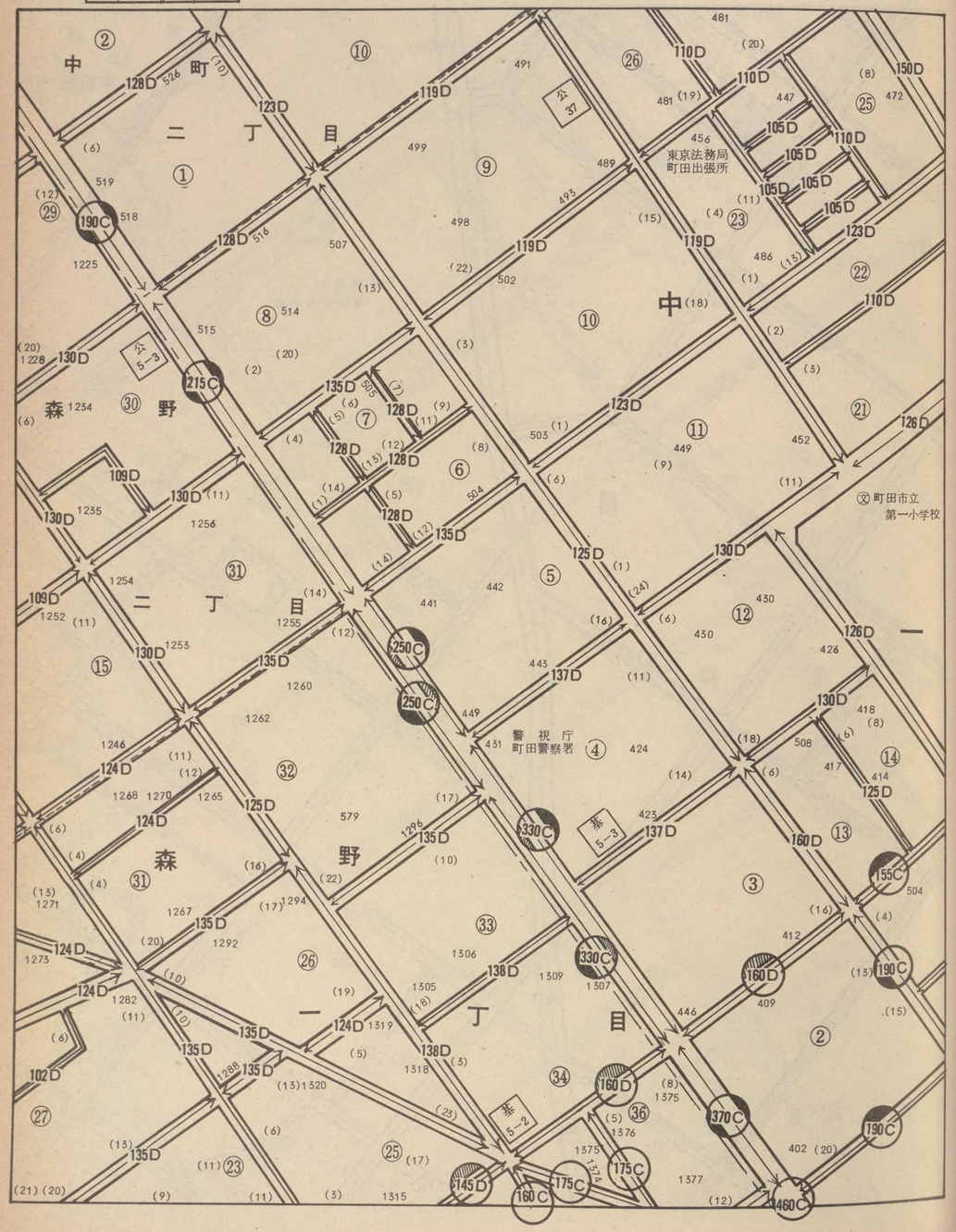


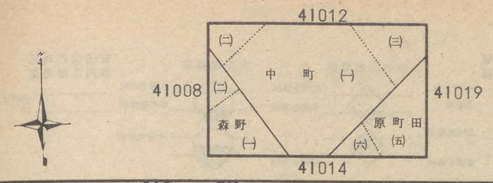


# 町田

41013

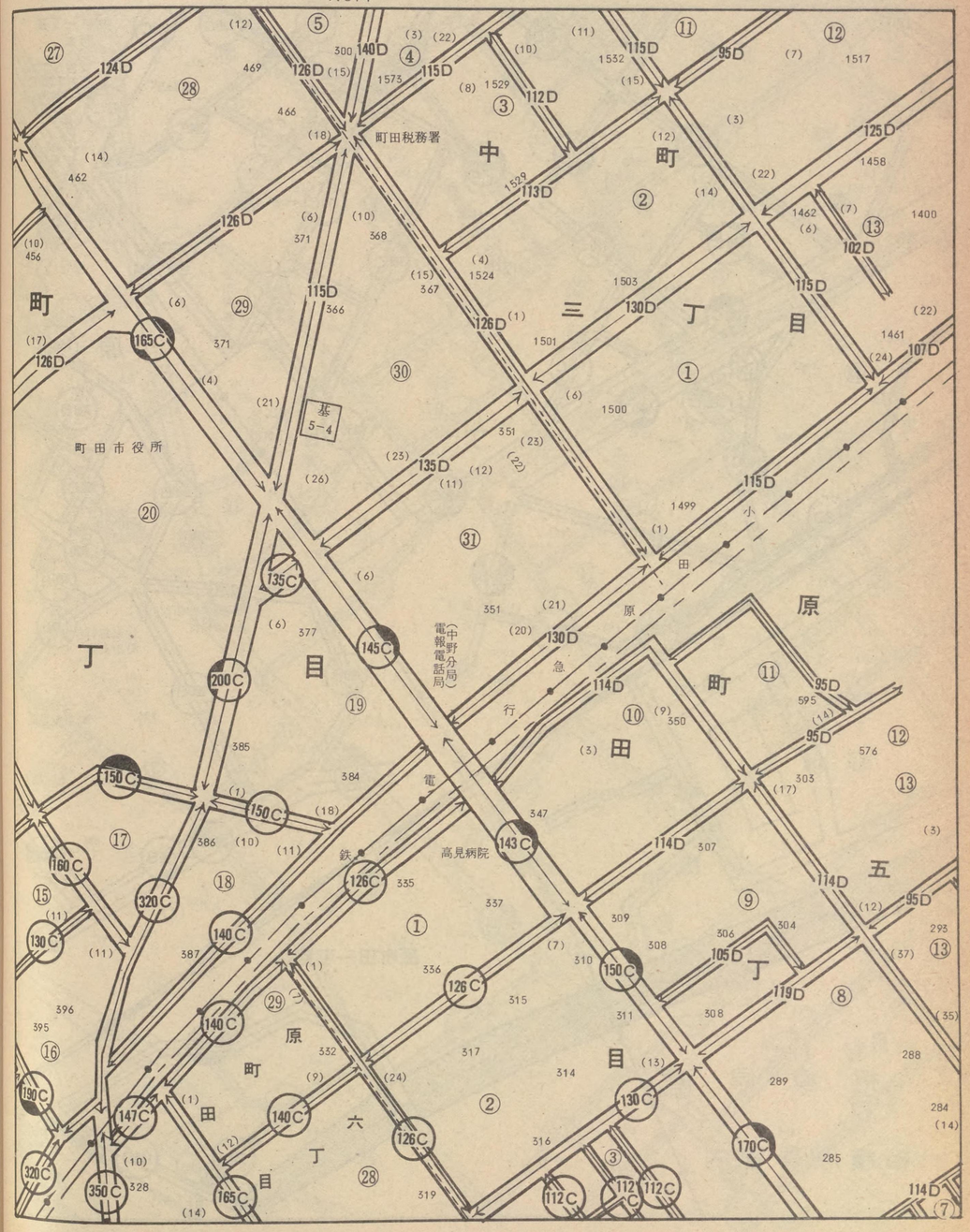

| 記号 | 借地権割合 | 記号 | 借地権割合 |
|---|---|---|---|
| A | 90% | E | 50% |
| B | 80% | F | 40% |
| C | 70% | G | 30% |
| D | 60% | H | 20% |

繁華街・高度商業地区　普通商業地区 併用住宅地区　中小工場地区　大工場地区　普通住宅地区 家内工場地区

41014

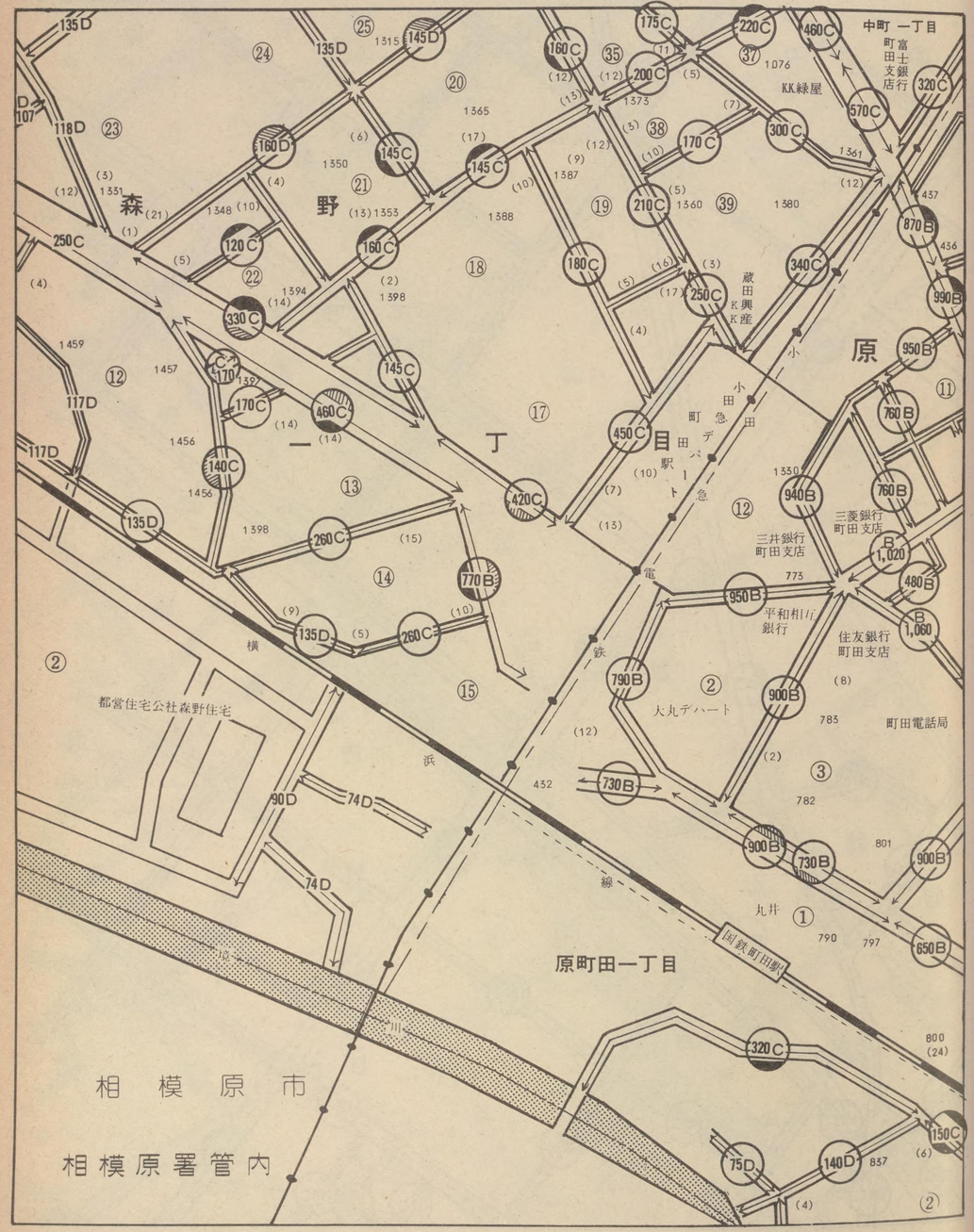


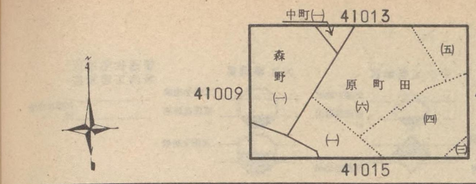


# 町田 41014

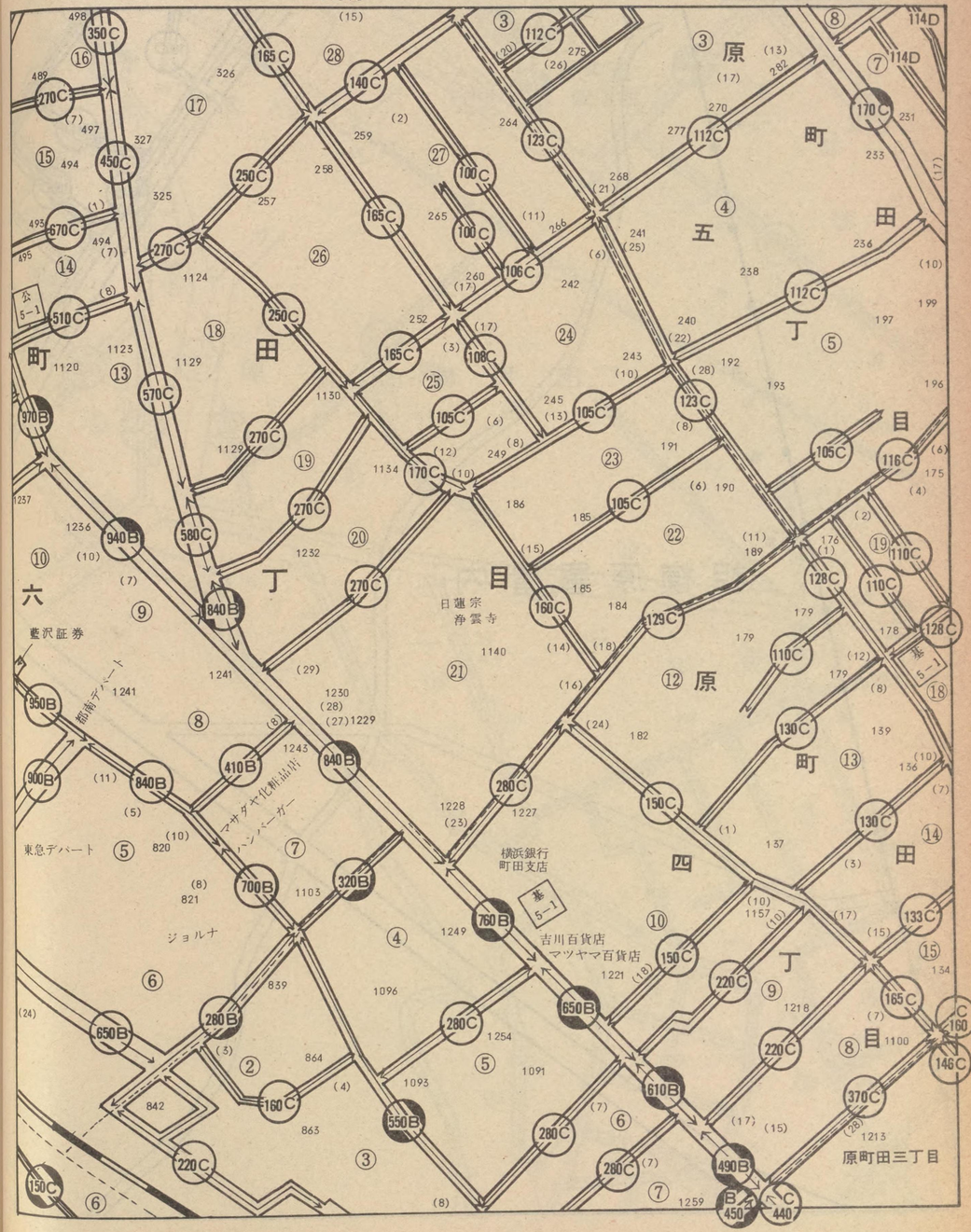

| 記号 | 借地権割合 | 記号 | 借地権割合 |
|---|---|---|---|
| A | 90% | E | 50% |
| B | 80% | F | 40% |
| C | 70% | G | 30% |
| D | 60% | H | 20% |

繁華街・高度商業地区
道路を中心として全地域
道路沿い

普通商業地区
併用住宅地区
全地域
北側道路沿い
南側全地域

中小工場地区
北側全地域
南側道路沿い
南側全地域

大工場地区
北側全地域
南側道路沿い
北側全地域

普通住宅地区
家内工場地区
無印は全地域

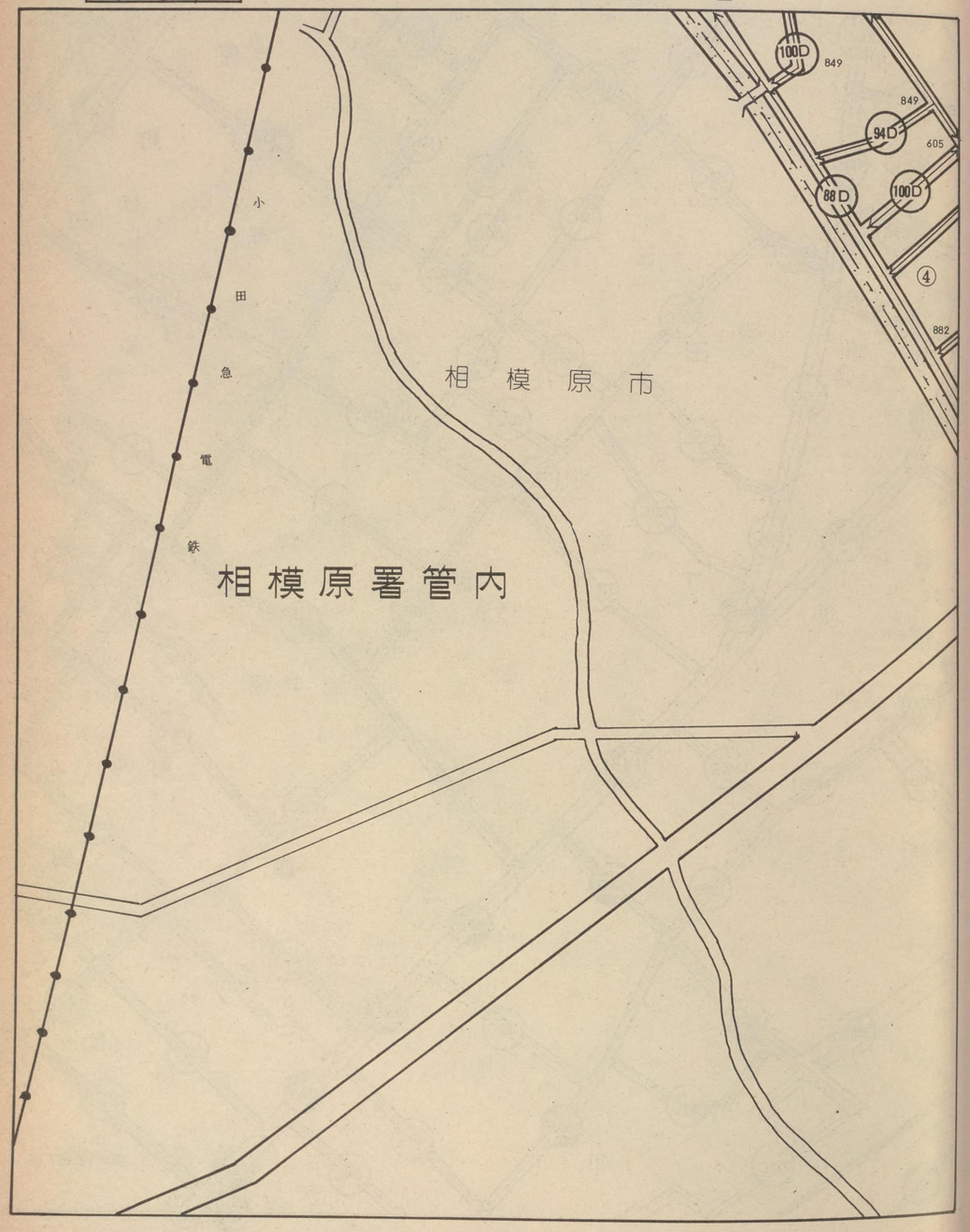


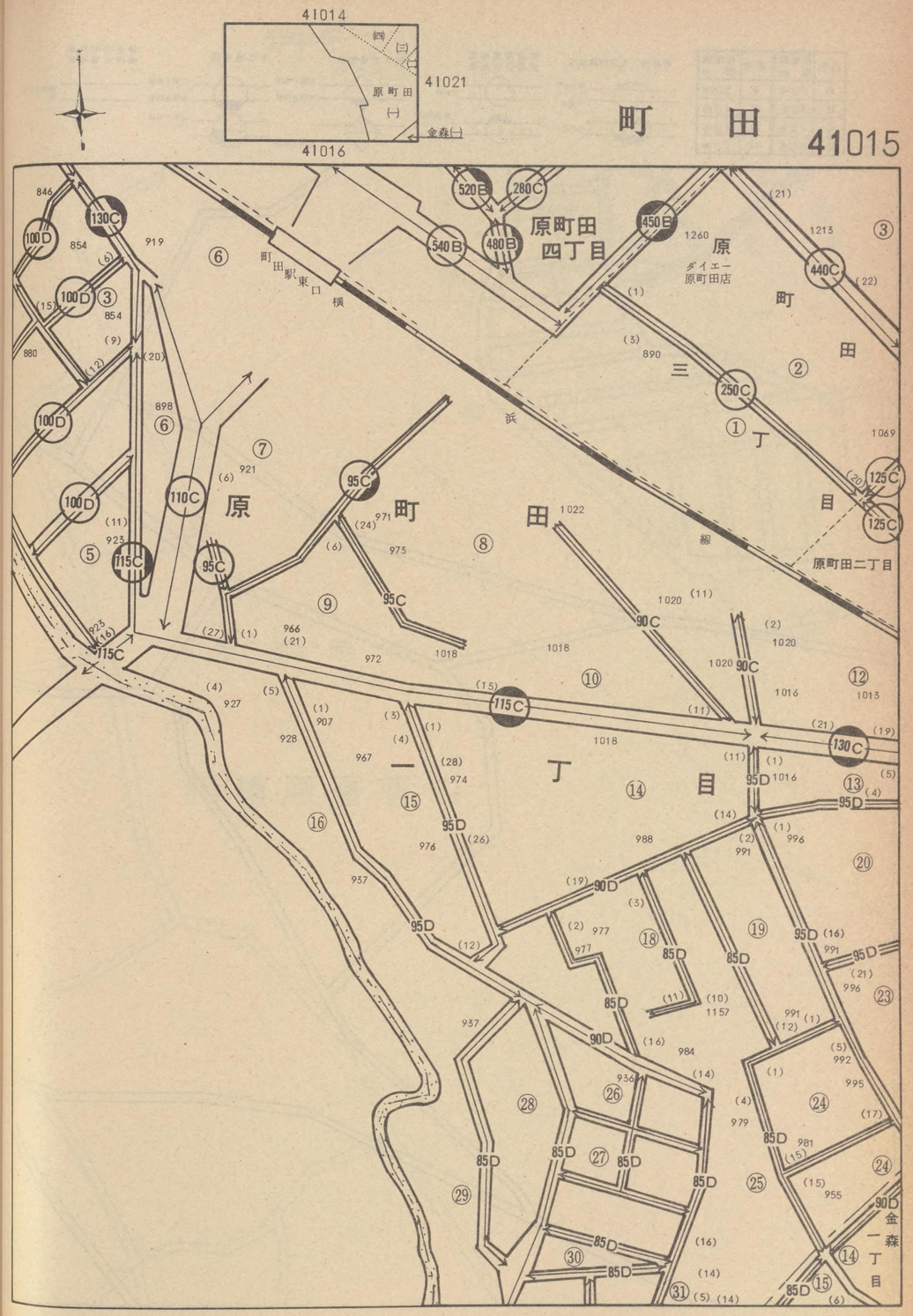

| 記号 | 借地権割合 | 記号 | 借地権割合 |
|---|---|---|---|
| A | 90% | E | 50% |
| B | 80% | F | 40% |
| C | 70% | G | 30% |
| D | 60% | H | 20% |

繁華街・高度商業地区
道路を中心として一全地域
道路沿い

普通商業地区
併用住宅地区
全地域
北側道路沿い
南側全地域

中小工場地区
北側全地域
南側道路沿い
南側全地域

大工場地区
北側全地域
南側道路沿い
残り全地域

普通住宅地区
家内工場地区
無印は全地域

41016

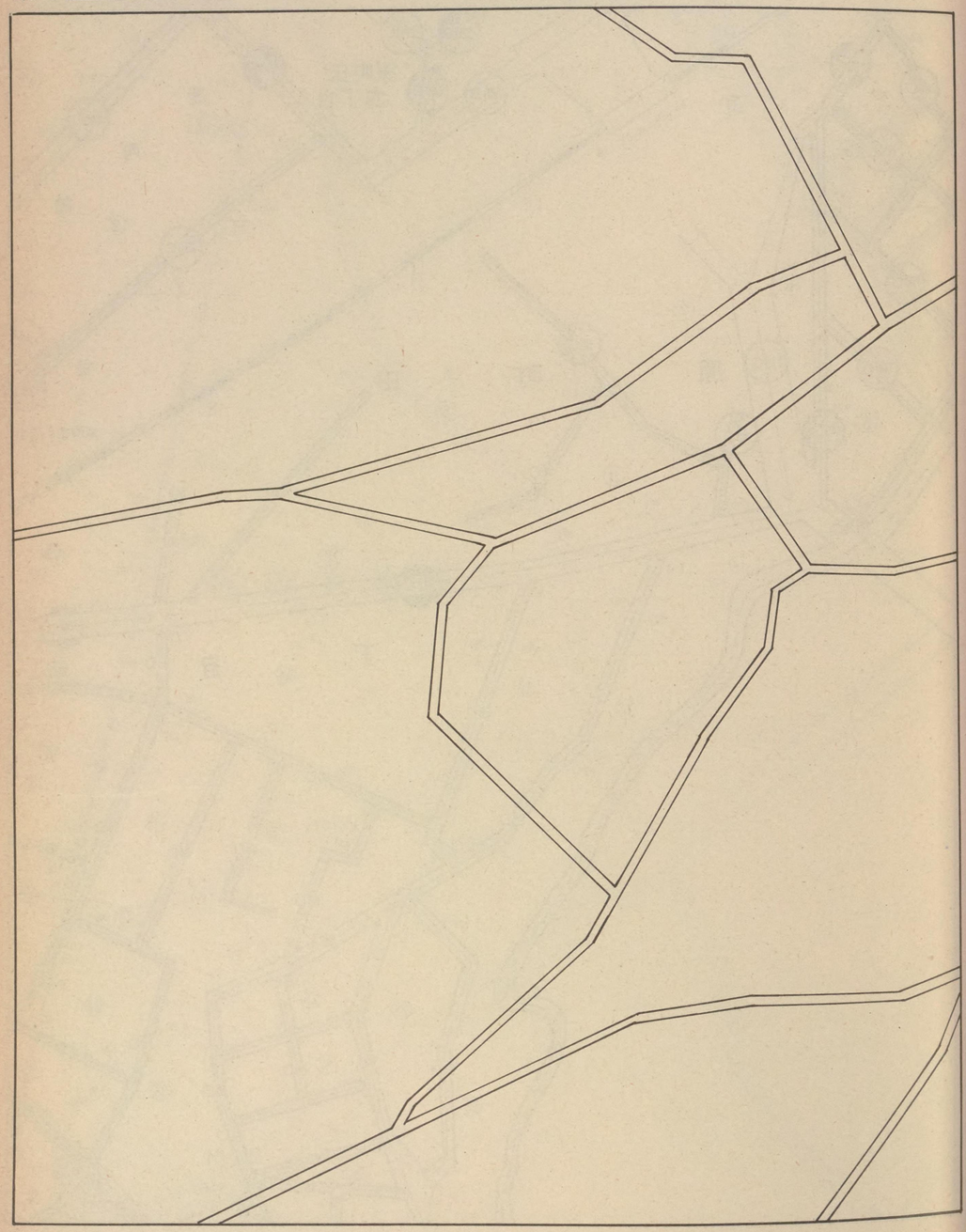

41015

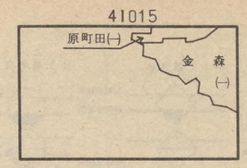


# 町田 41016

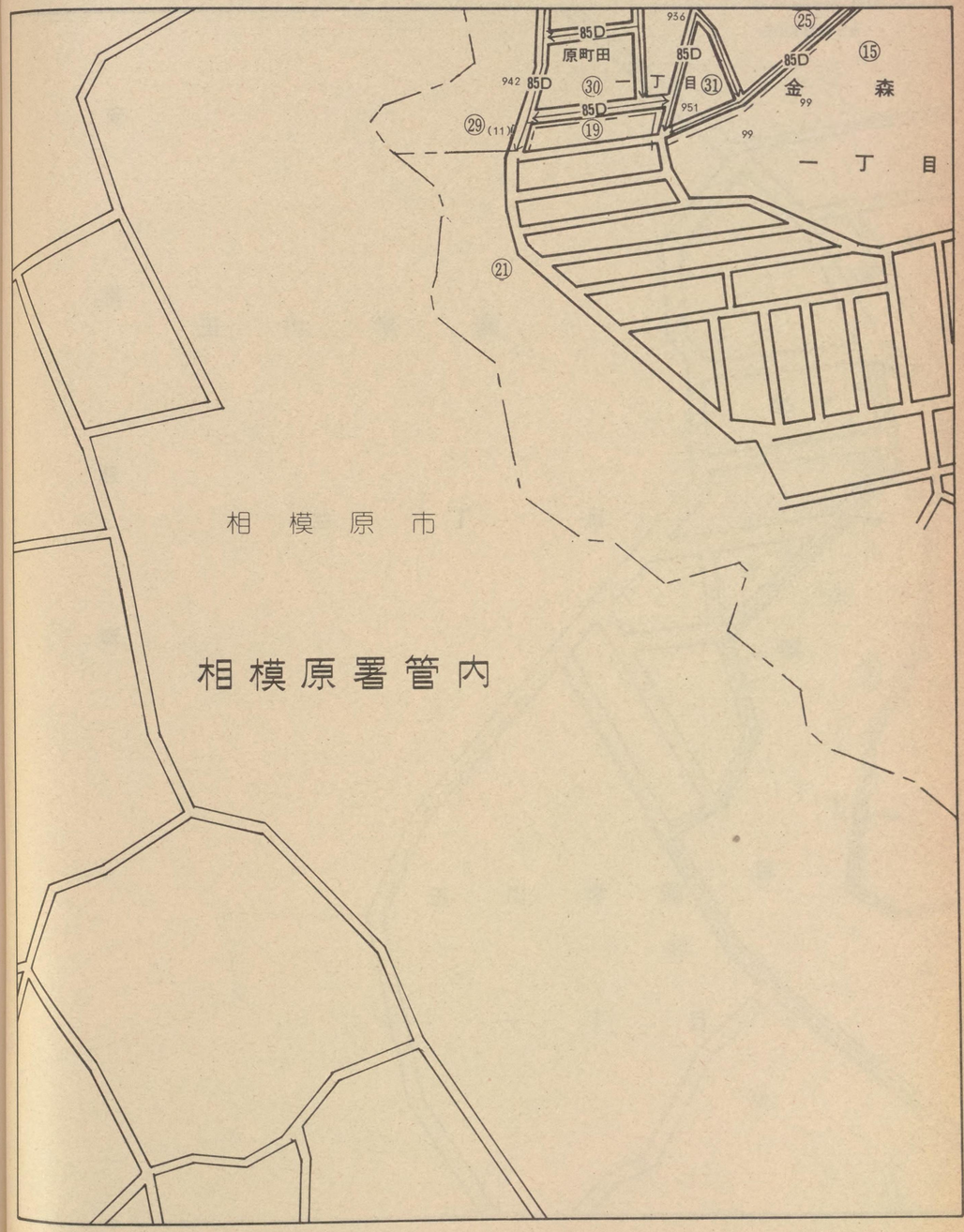

41017

| 記号 | 借地権割合 | 記号 | 借地権割合 |
|---|---|---|---|
| A | 90% | E | 50% |
| B | 80% | F | 40% |
| C | 70% | G | 30% |
| D | 60% | H | 20% |

繁華街・高度商業地区

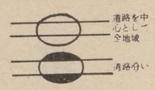


普通商業地区
併用住宅地区

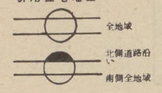


中小工場地区

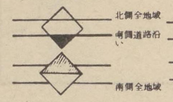


大工場地区

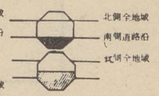


普通住宅地区
家内工場地区



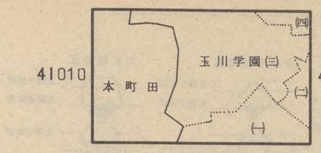


# 町田

41017

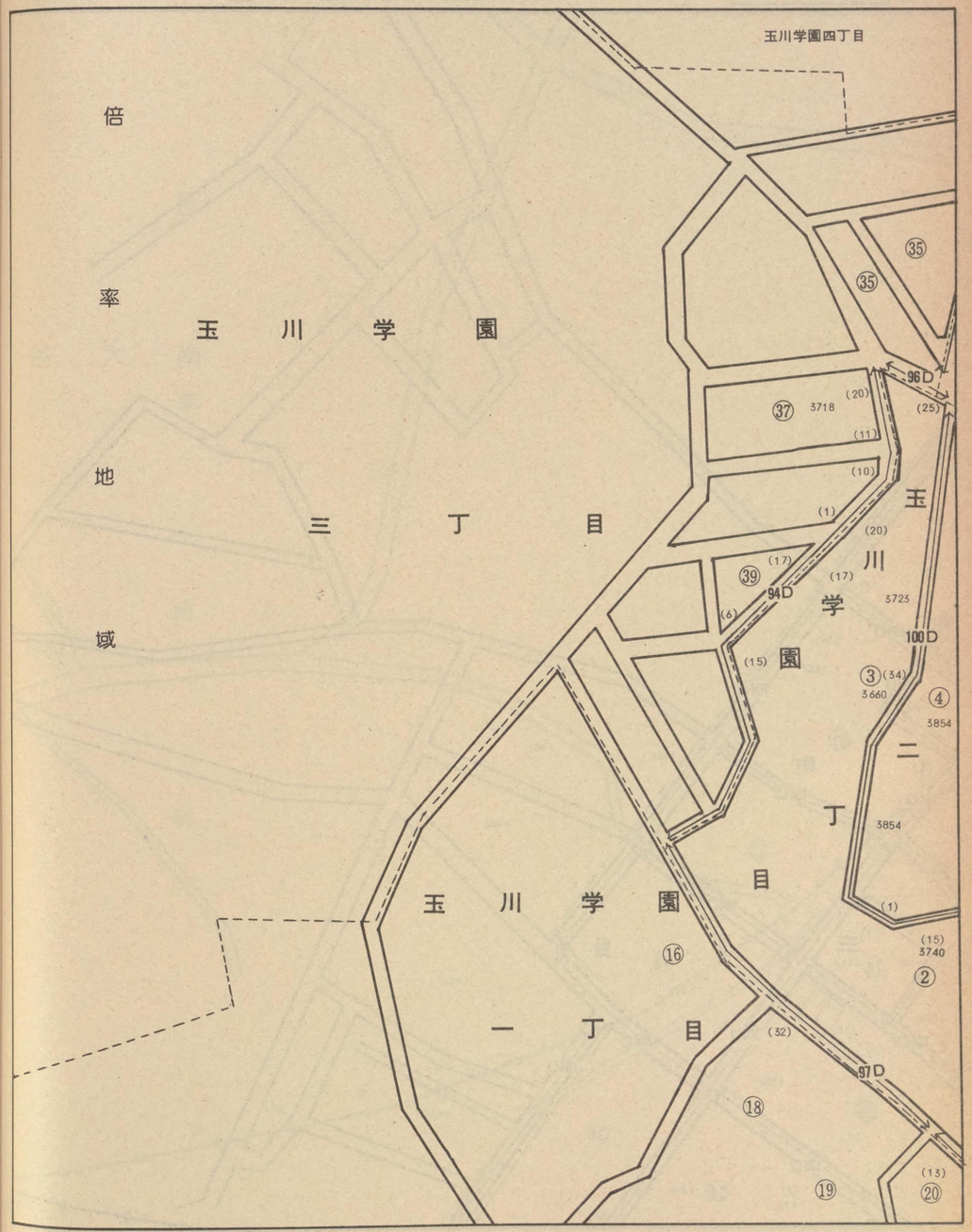

| 記号 | 借地権割合 | 記号 | 借地権割合 |
|---|---|---|---|
| A | 90% | E | 50% |
| B | 80% | F | 40% |
| C | 70% | G | 30% |
| D | 60% | H | 20% |

繁華街・高度商業地区
道路を中心として全地域
道路沿い

普通商業地区
併用住宅地区
全地域
北側道路沿い
南側全地域

中小工場地区
北側全地域
南側道路沿い
南側全地域

大工場地区
北側全地域
南側道路沿い
北側全地域

普通住宅地区
家内工場地区
無印は全地域

41018

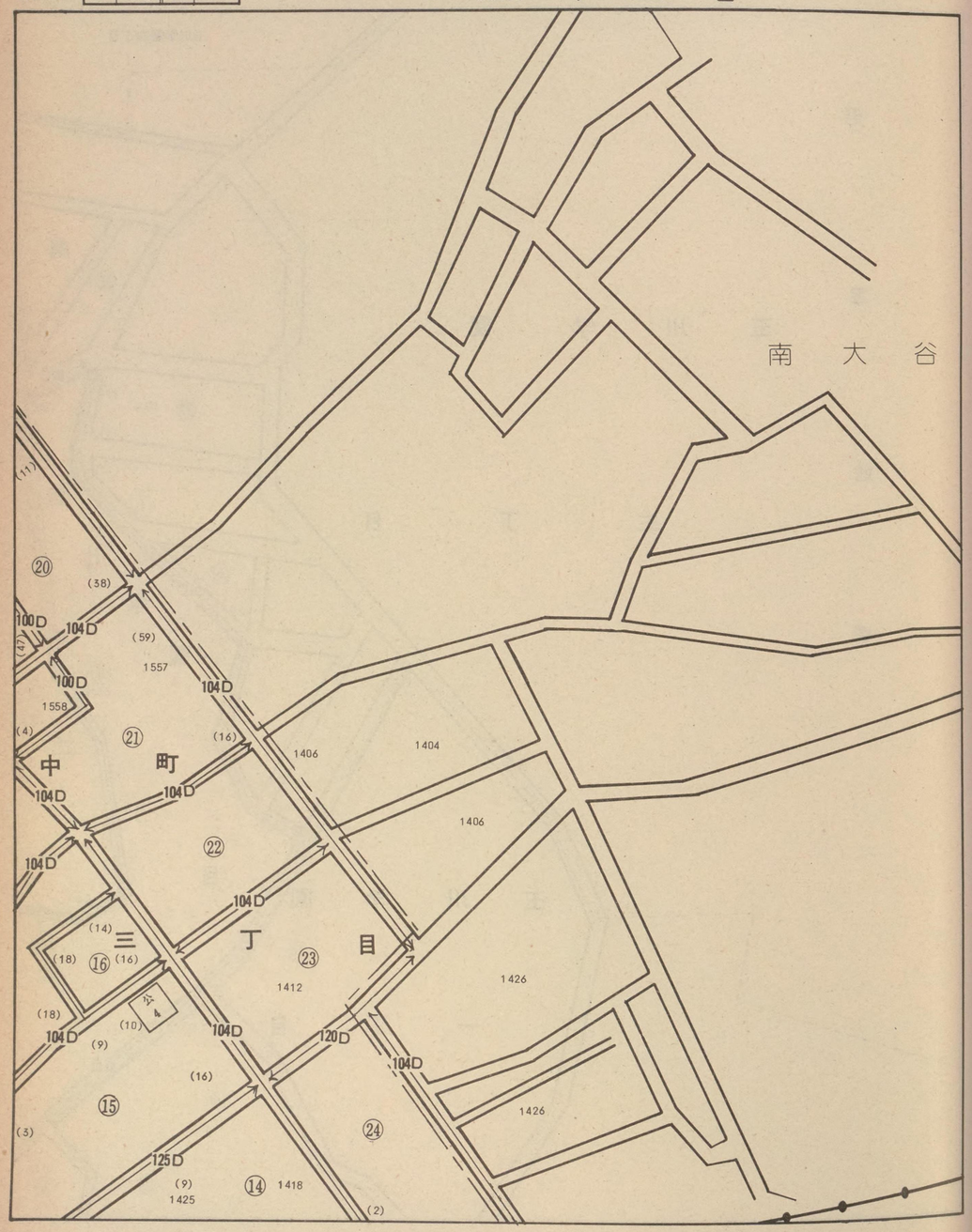


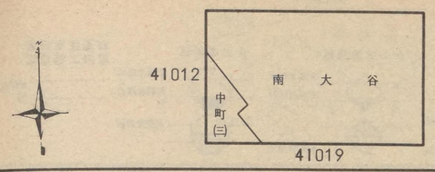


町田

41018

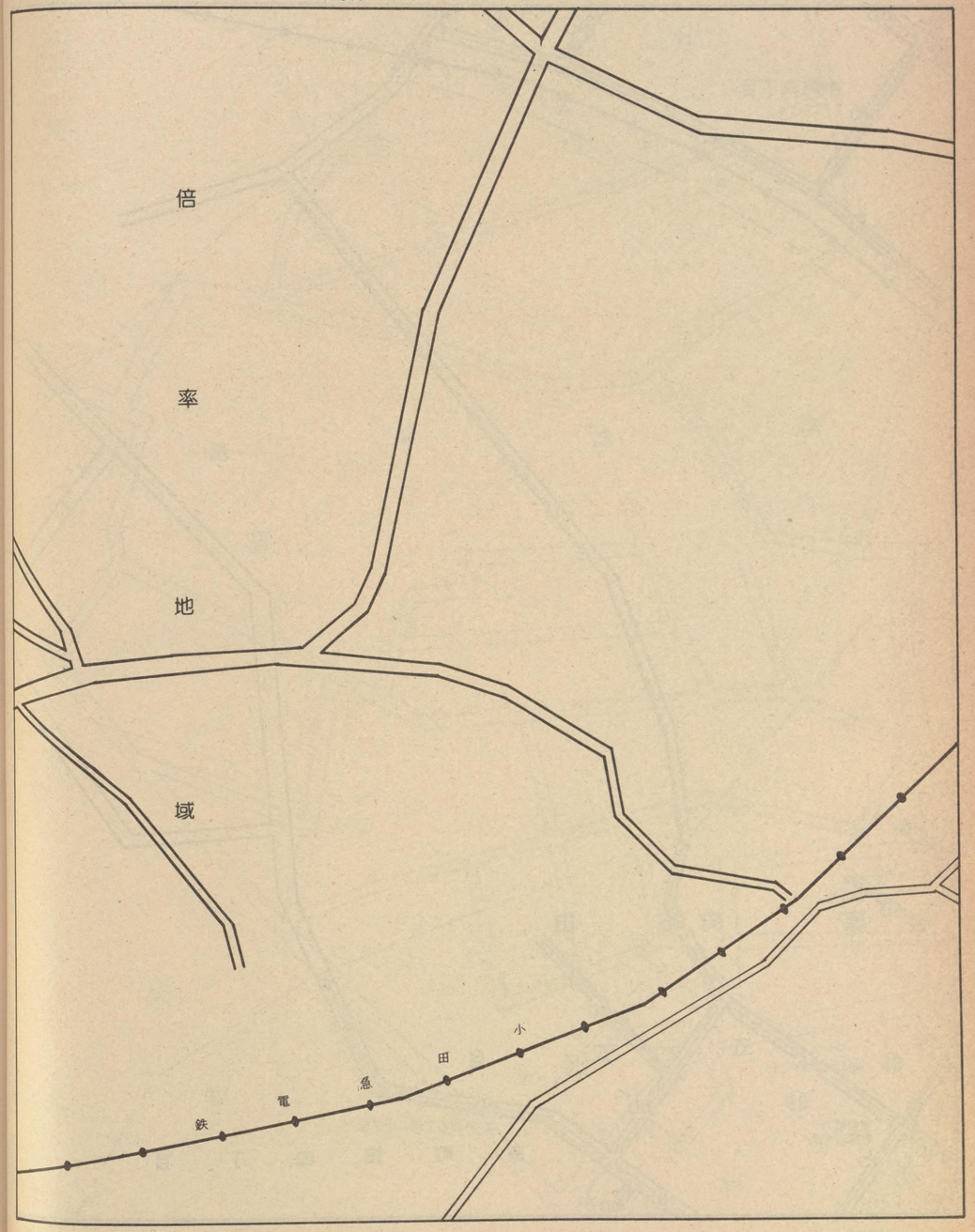

| 記号 | 借地権割合 | 記号 | 借地権割合 |
|---|---|---|---|
| A | 90% | E | 50% |
| B | 80% | F | 40% |
| C | 70% | G | 30% |
| D | 60% | H | 20% |

繁華街・高度商業地区
道路を中心として全地域
道路沿い

普通商業地区併用住宅地区
全地域
北側道路沿い
南側全地域

中小工場地区
北側全地域
南側道路沿い
南側全地域

大工場地区
北側全地域
南側道路沿い
北側全地域

普通住宅地区家内工場地区
無印は全地域

41019

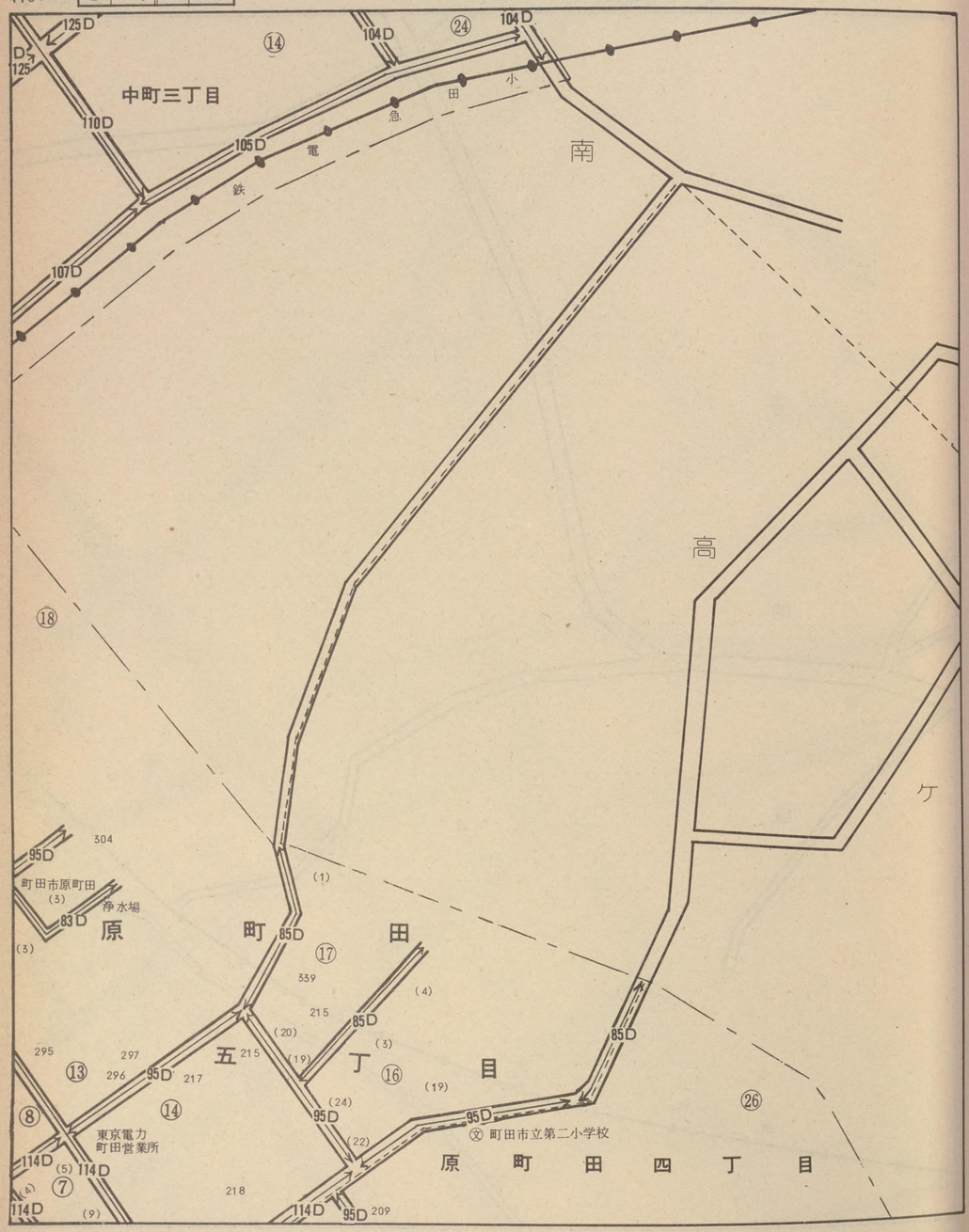


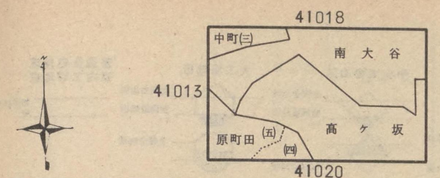


# 町田

41019

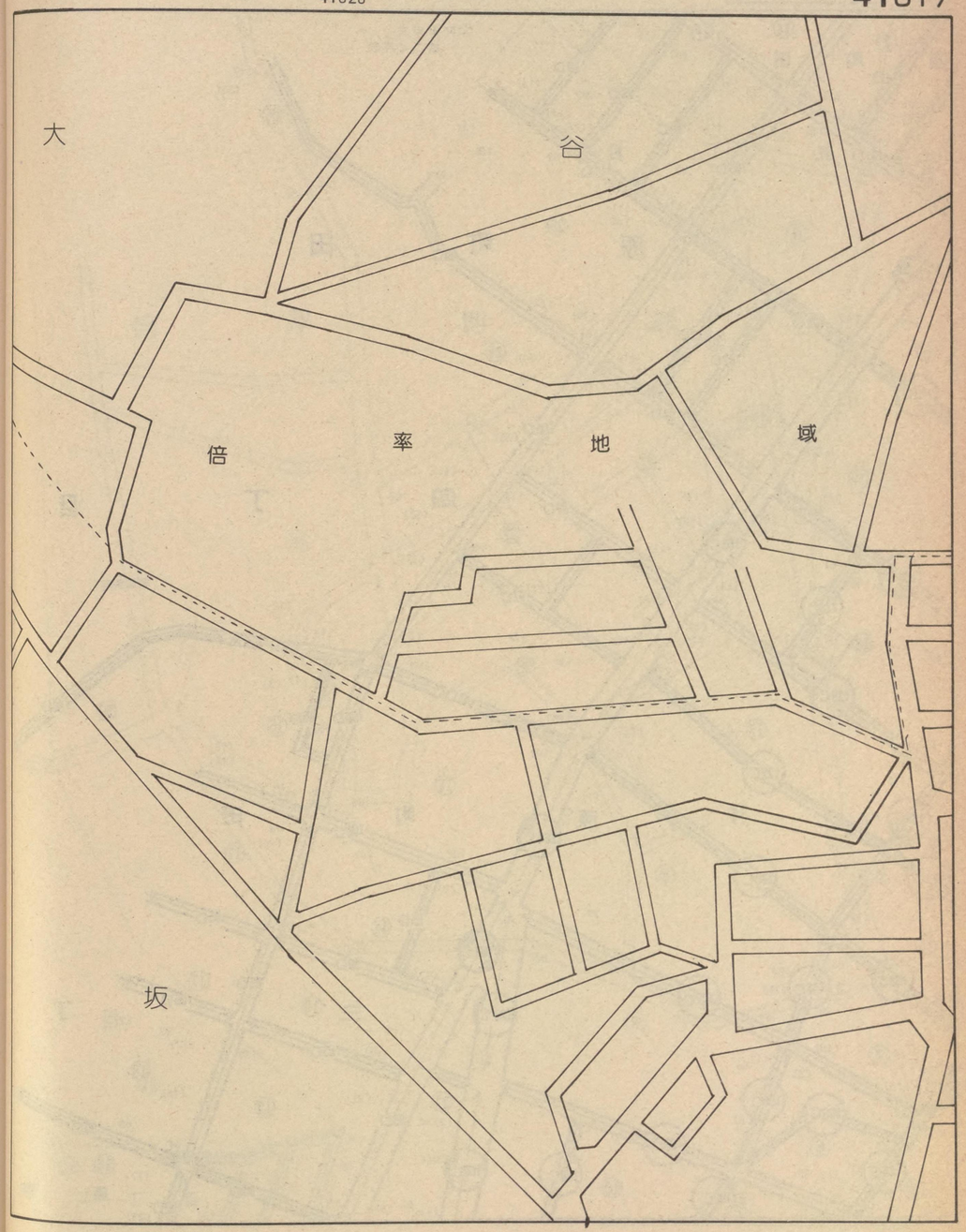

| 記号 | 借地権割合 | 記号 | 借地権割合 |
|---|---|---|---|
| A | 90% | E | 50% |
| B | 80% | F | 40% |
| C | 70% | G | 30% |
| D | 60% | H | 20% |

繁華街・高度商業地区
道路を中心として全地域
道路沿い

普通商業地区
併用住宅地区
全地域
北側道路沿い
南側全地域

中小工場地区
北側全地域
南側道路沿い
南側全地域

大工場地区
北側全地域
南側道路沿い
北側全地域

普通住宅地区
家内工場地区
無印は全地域

41020

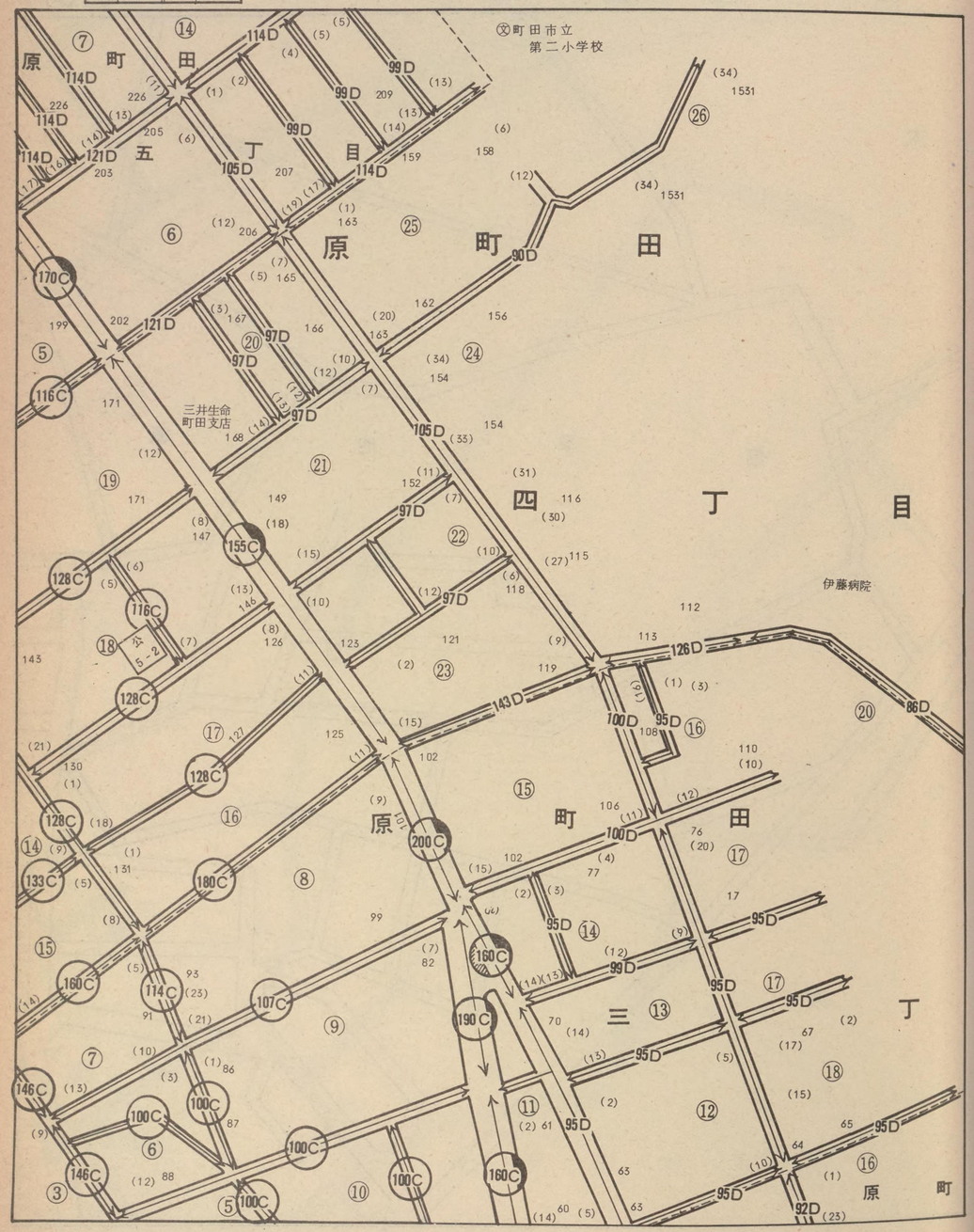


41019
41014
41021

# 町田 41020

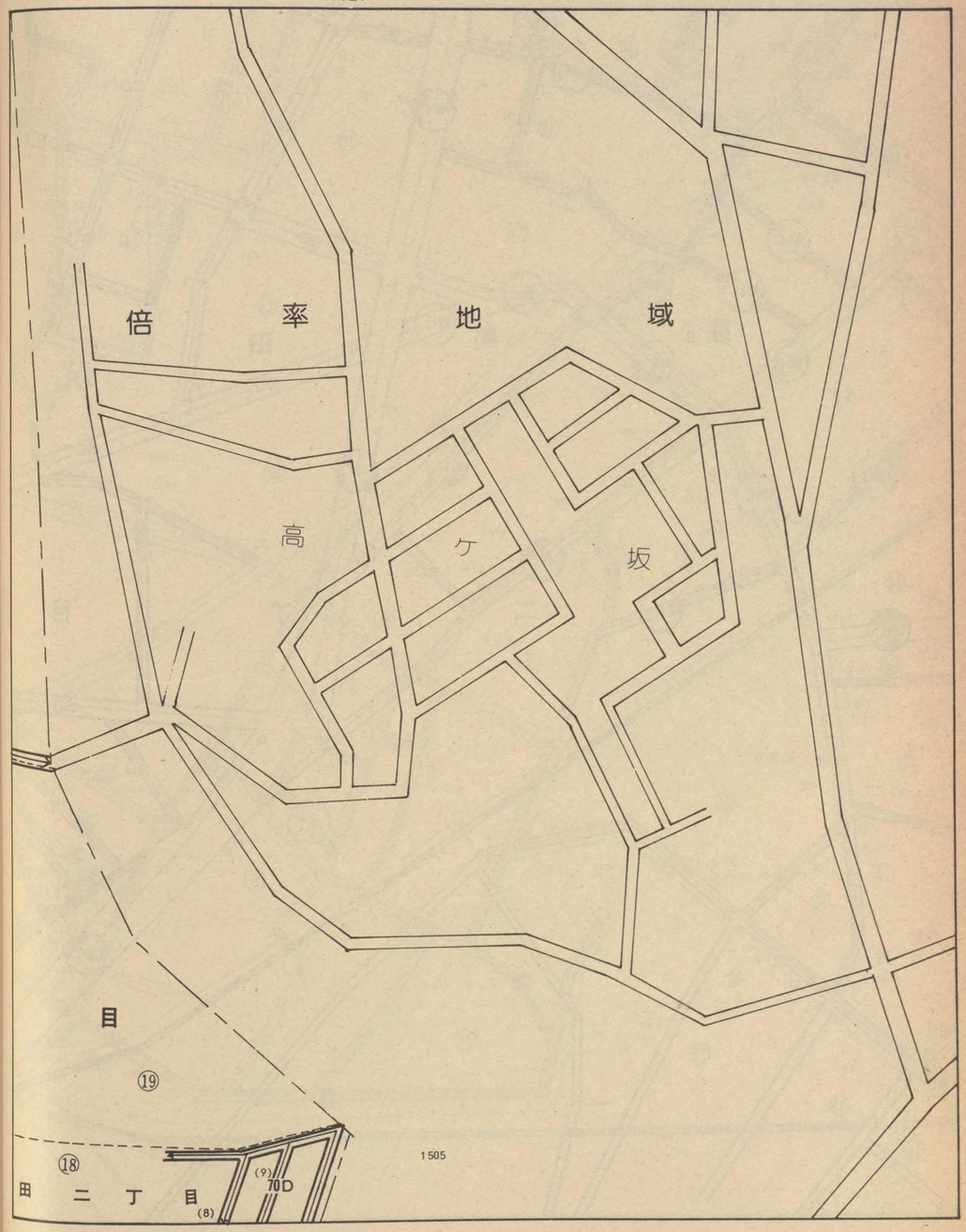

| 記号 | 借地権割合 | 記号 | 借地権割合 |
|---|---|---|---|
| A | 90% | E | 50% |
| B | 80% | F | 40% |
| C | 70% | G | 30% |
| D | 60% | H | 20% |

繁華街・高度商業地区
道路を中心として全地域
道路沿い

普通商業地区 併用住宅地区
全地域
北側道路沿い
南側全地域

中小工場地区
北側全地域
南側道路沿い
南側全地域

大工場地区
北側全地域
南側道路沿い
北側全地域

普通住宅地区 家内工場地区
無印は全地域

41021

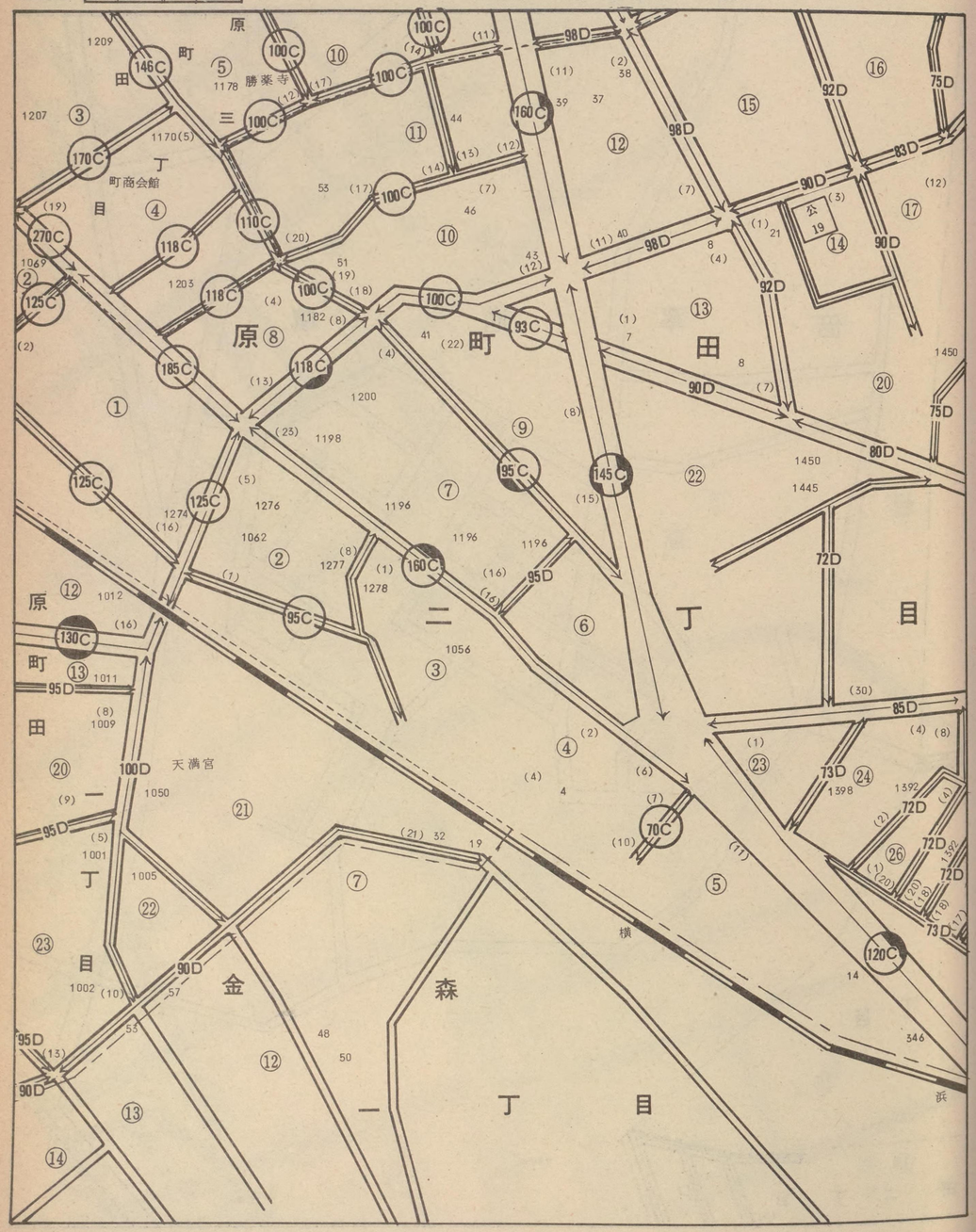


41020

41015

41024

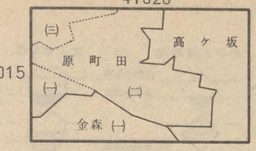


# 町田 41021

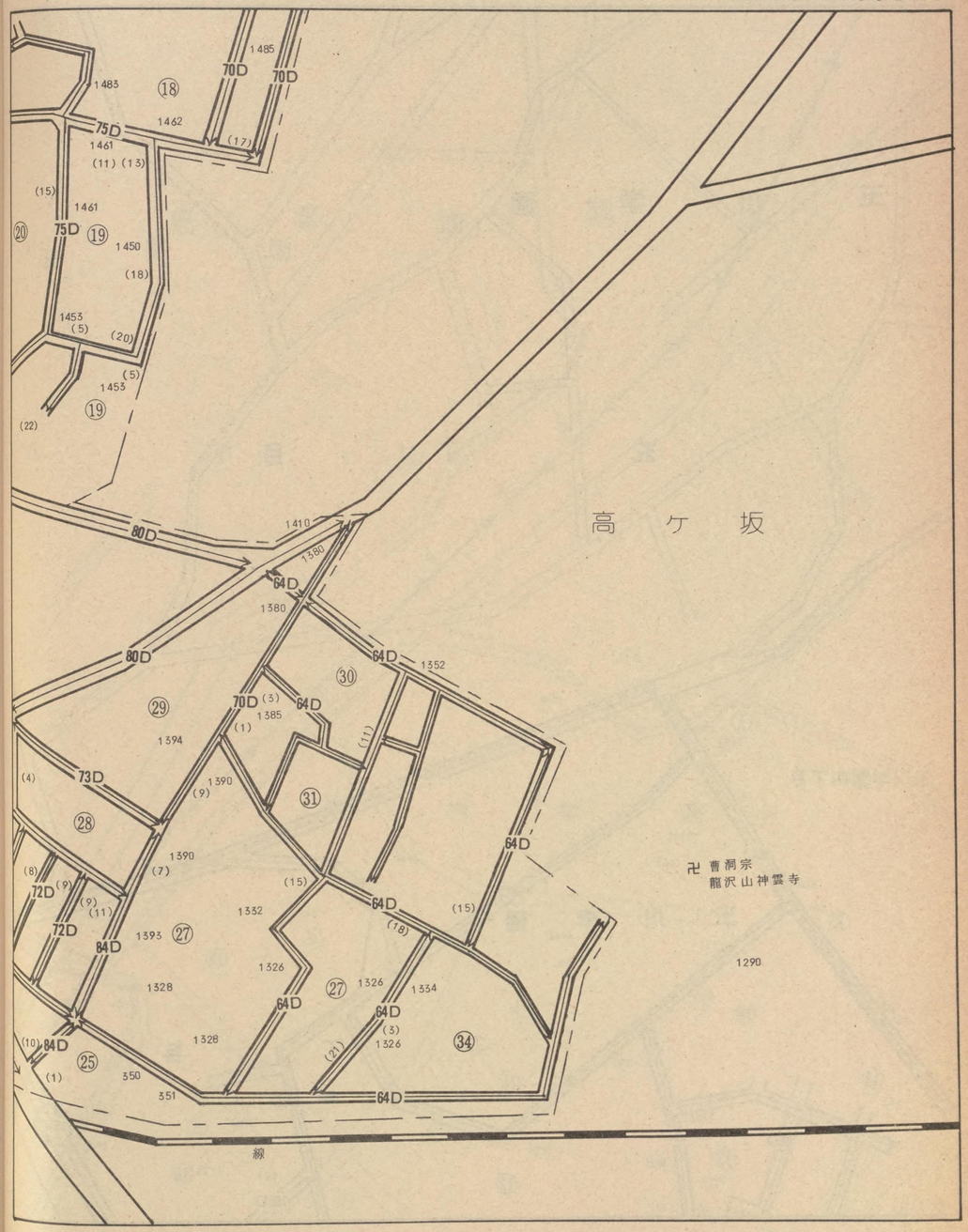

| 記号 | 借地権割合 | 記号 | 借地権割合 |
|---|---|---|---|
| A | 90% | E | 50% |
| B | 80% | F | 40% |
| C | 70% | G | 30% |
| D | 60% | H | 20% |

繁華街・高度商業地区
道路を中心として全地域
道路沿い

普通商業地区
併用住宅地区
全地域
北側道路沿い
南側全地域

中小工場地区
北側全地域
南側道路沿い
南側全地域

大工場地区
北側全地域
南側道路沿い
北側全地域

普通住宅地区
家内工場地区
無印は全地域

41022

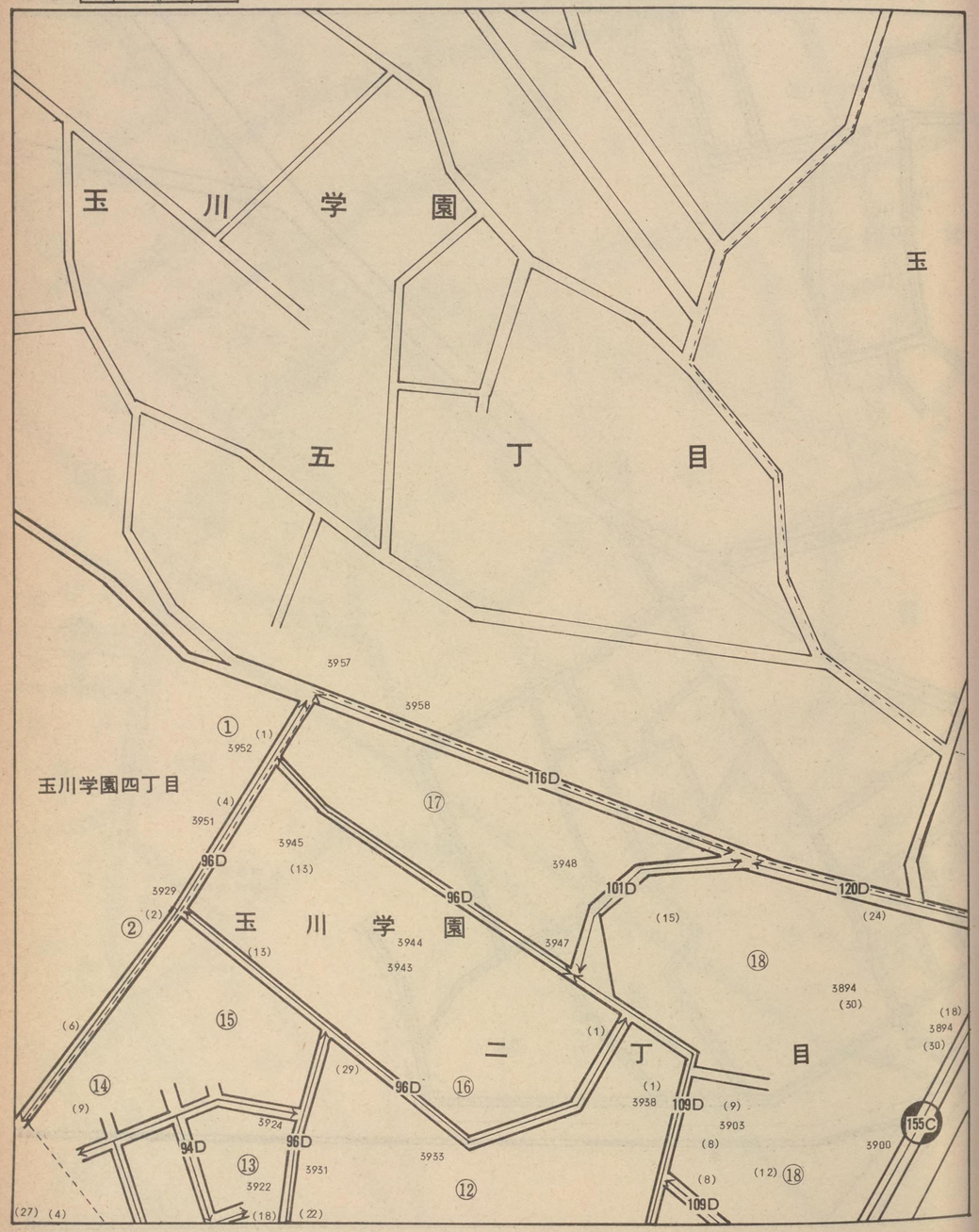

41023

町田

41022

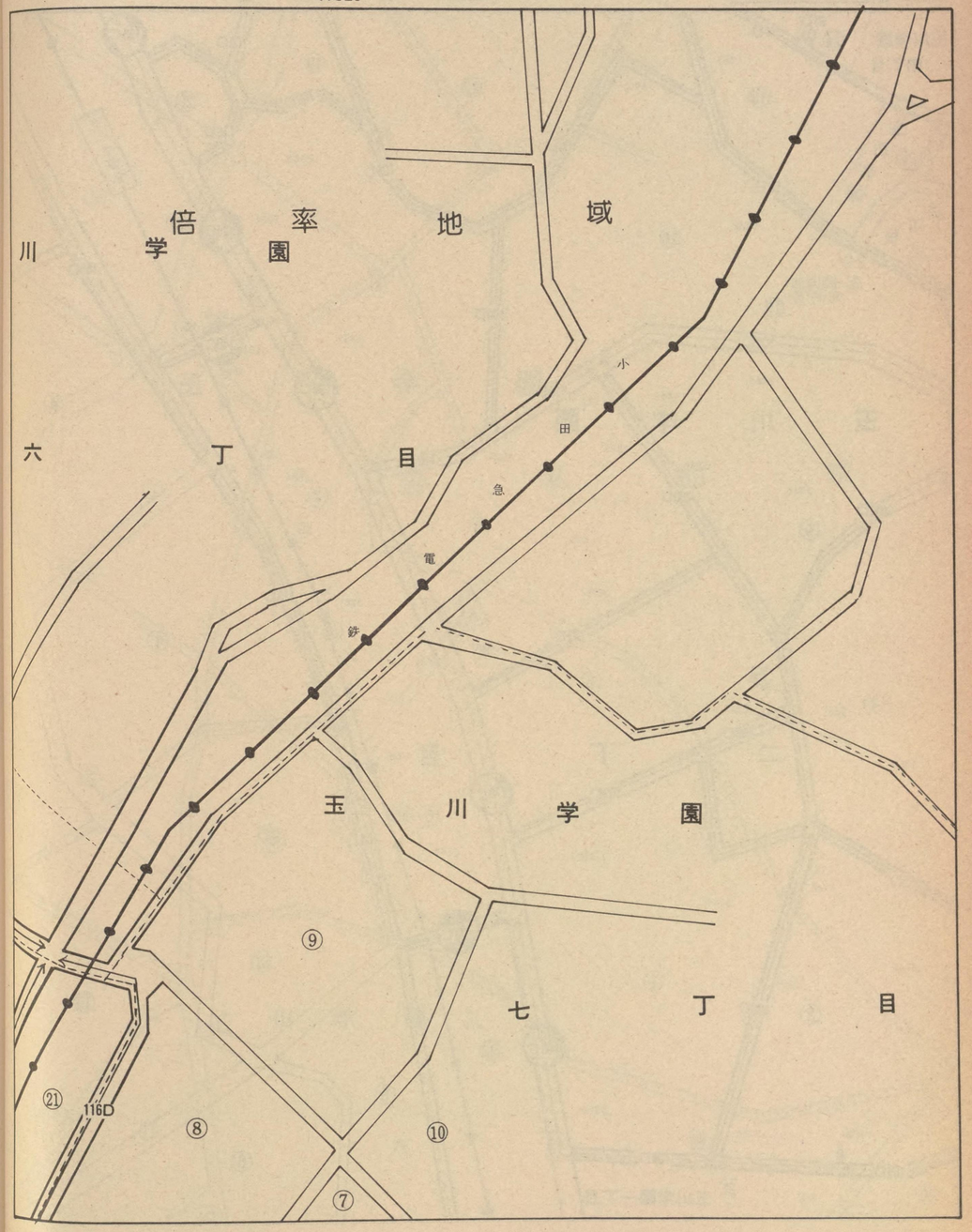

| 記号 | 借地権割合 | 記号 | 借地権割合 |
|---|---|---|---|
| A | 90% | E | 50% |
| B | 80% | F | 40% |
| C | 70% | G | 30% |
| D | 60% | H | 20% |

繁華街・高度商業地区
道路を中心として全地域
道路沿い

普通商業地区
併用住宅地区
全地域
北側道路沿い
南側全地域

中小工場地区
北側全地域
南側道路沿い
南側全地域

大工場地区
北側全地域
南側道路沿い
北側全地域

普通住宅地区
家内工場地区
無印は全地域

41023

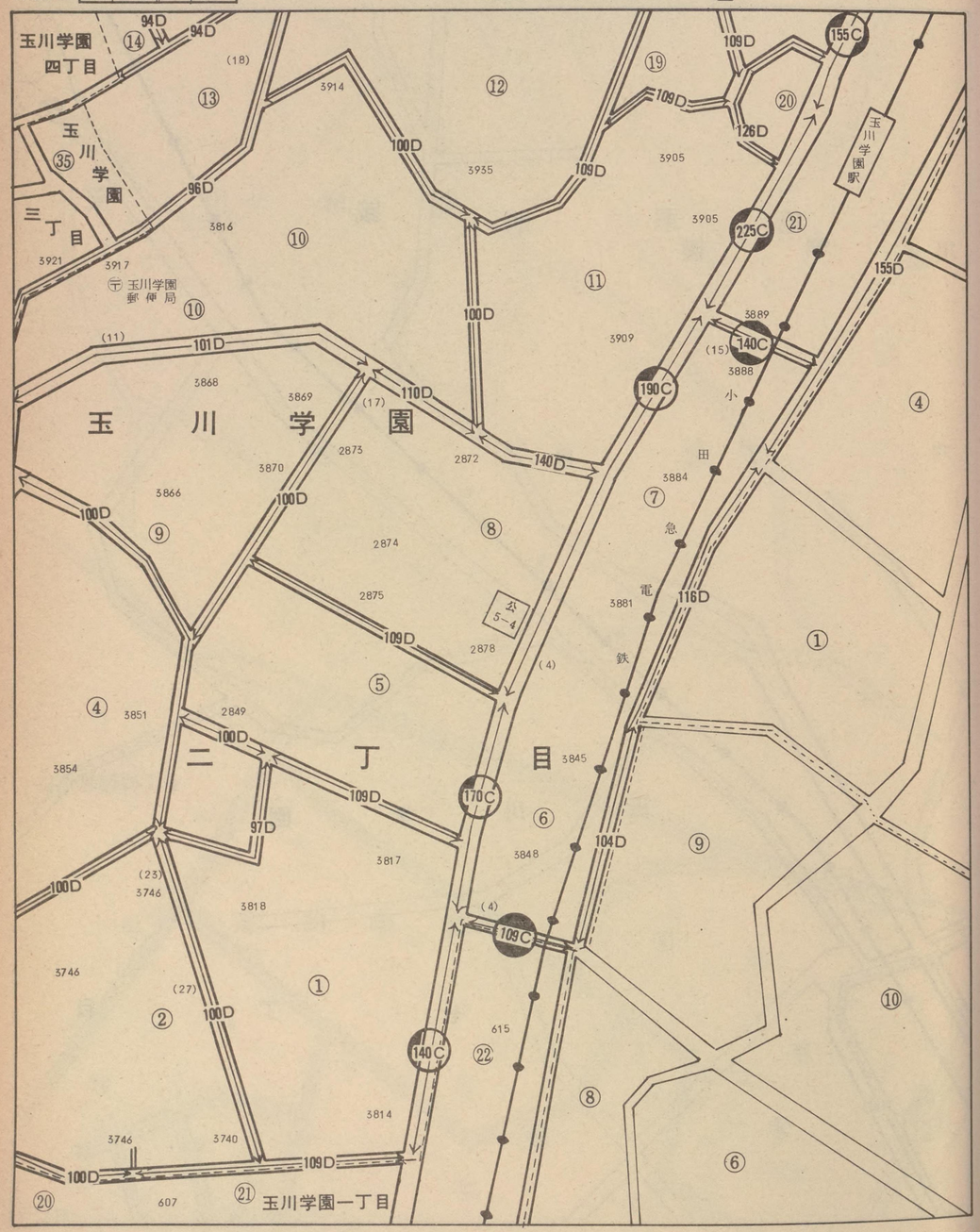


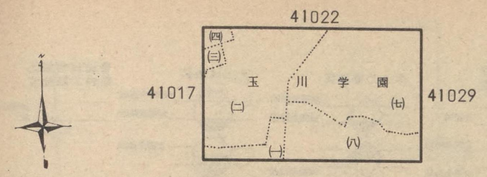


町田

41023

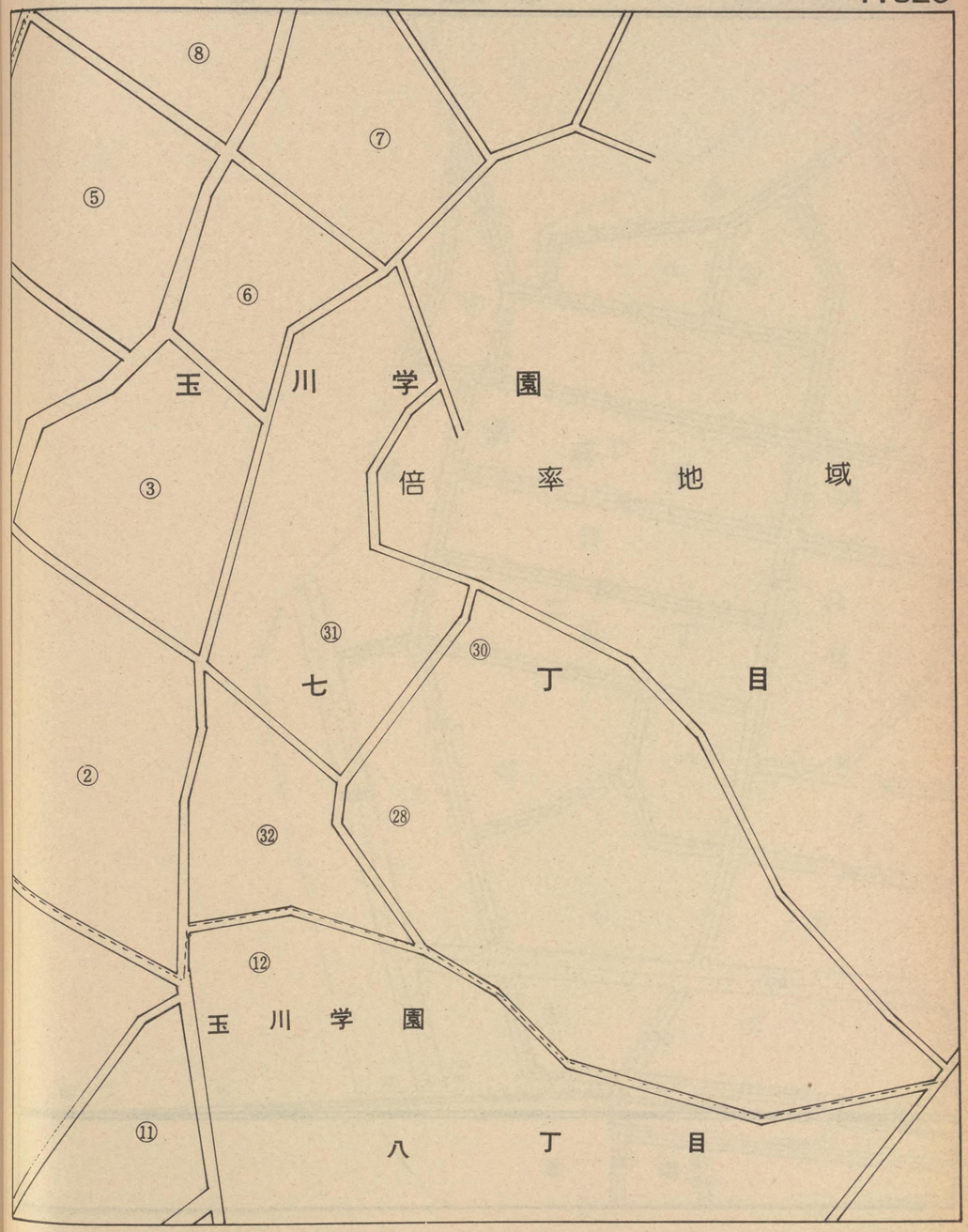

| 記号 | 借地権割合 | 記号 | 借地権割合 |
|---|---|---|---|
| A | 90% | E | 50% |
| B | 80% | F | 40% |
| C | 70% | G | 30% |
| D | 60% | H | 20% |

繁華街・高度商業地区
道路を中心として全地域
道路沿い

普通商業地区 併用住宅地区
全地域
北側道路沿い
南側全地域

中小工場地区
北側全地域
南側道路沿い
南側全地域

大工場地区
北側全地域
南側道路沿い
北側全地域

普通住宅地区 家内工場地区
無印は全地域

41024

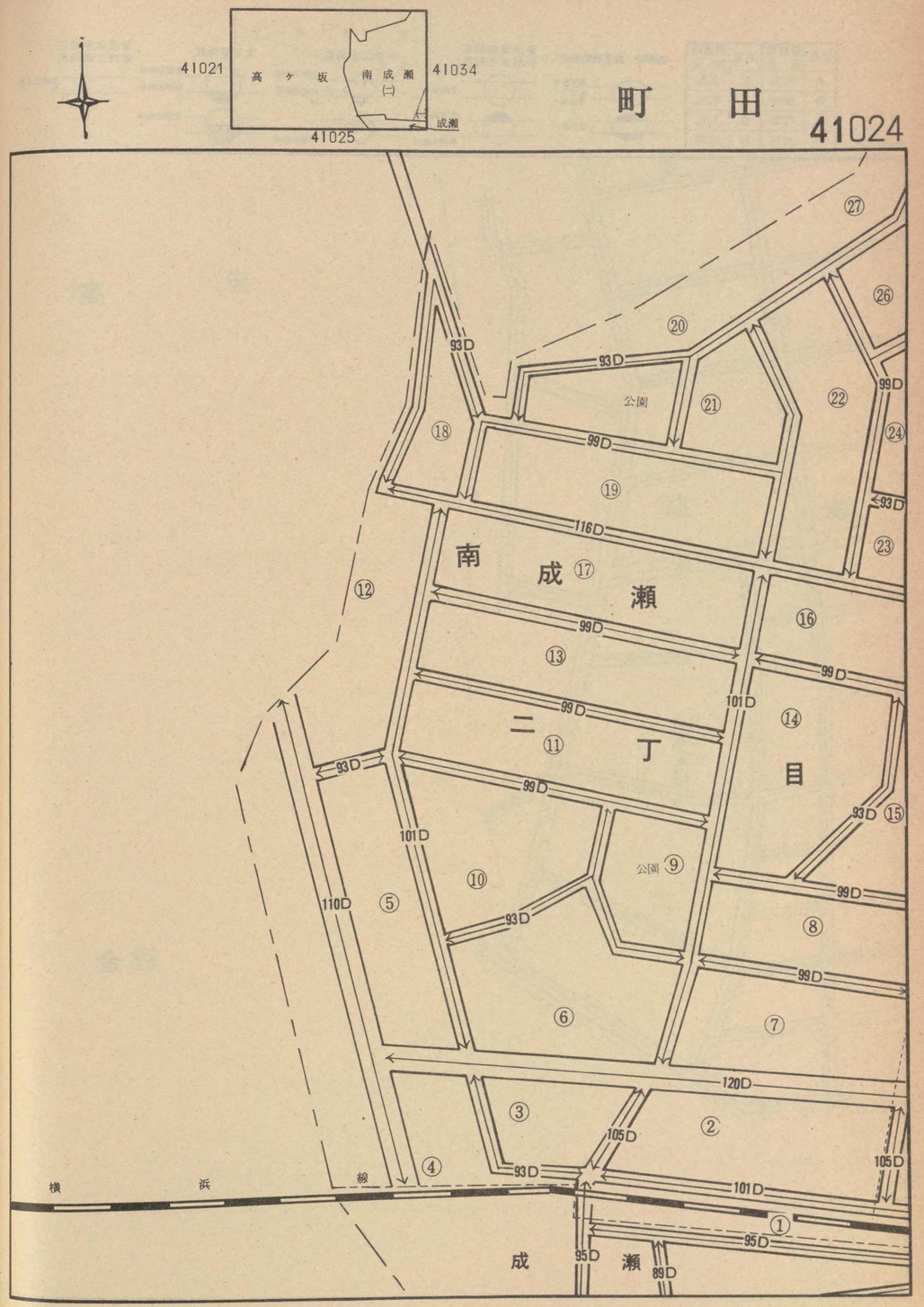

| 記号 | 借地権割合 | 記号 | 借地権割合 |
|---|---|---|---|
| A | 90% | E | 50% |
| B | 80% | F | 40% |
| C | 70% | G | 30% |
| D | 60% | H | 20% |

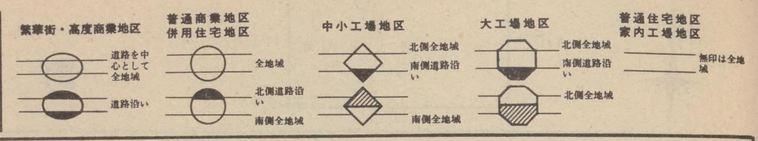


41025

高

金

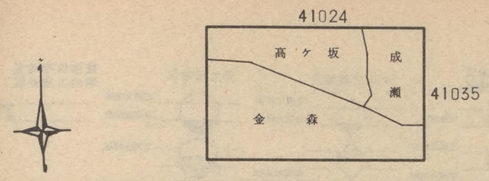


町田

41025

ケ坂

森

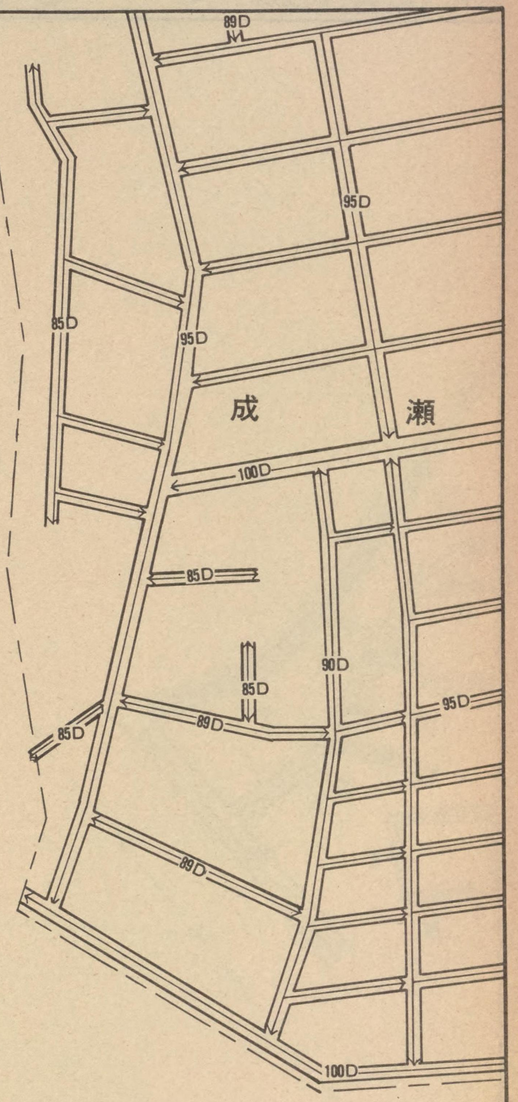

| 記号 | 借地権割合 | 記号 | 借地権割合 |
|---|---|---|---|
| A | 90% | E | 50% |
| B | 80% | F | 40% |
| C | 70% | G | 30% |
| D | 60% | H | 20% |

繁華街・高度商業地区
道路を中心として全地域
道路沿い

普通商業地区
併用住宅地区
全地域
北側道路沿い
南側全地域

中小工場地区
北側全地域
南側道路沿い
南側全地域

大工場地区
北側全地域
南側道路沿い
北側全地域

普通住宅地区
家内工場地区
無印は全地域

41026



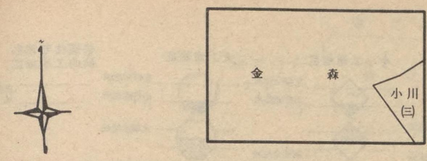


# 町田

41026

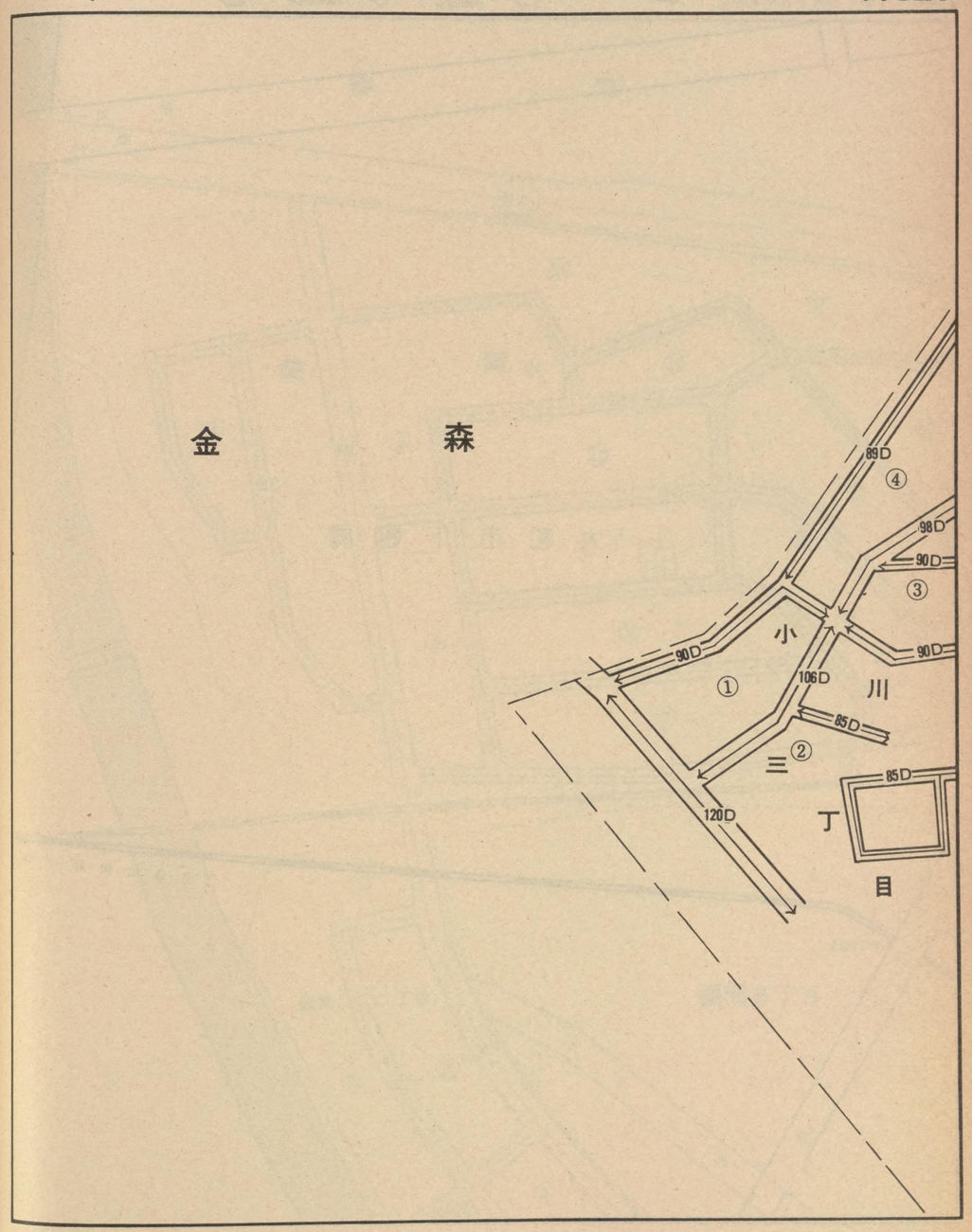

| 記号 | 借地権割合 | 記号 | 借地権割合 |
|---|---|---|---|
| A | 90% | E | 50% |
| B | 80% | F | 40% |
| C | 70% | G | 30% |
| D | 60% | H | 20% |

繁華街・高度商業地区
道路を中心として全地域
道路沿い

普通商業地区
併用住宅地区
全地域
北側道路沿い
南側全地域

中小工場地区
北側全地域
南側道路沿い
南側全地域

大工場地区
北側全地域
南側道路沿い
北側全地域

普通住宅地区
家内工場地区
無印は全地域

41027

国道16

大和市下鶴間

東急田園都市線

国道16号線

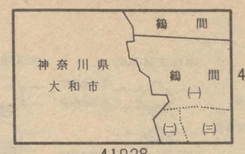


# 町田

41027

鶴間

号線

98C

レストランサンデーズサン

鶴間一丁目

93D

98D

公49

江屋橋

境川

溜池

鶴間二丁目

鶴間三丁目

鶴間公園

水道道路

| 記号 | 借地権割合 | 記号 | 借地権割合 |
|---|---|---|---|
| A | 90% | E | 50% |
| B | 80% | F | 40% |
| C | 70% | G | 30% |
| D | 60% | H | 20% |

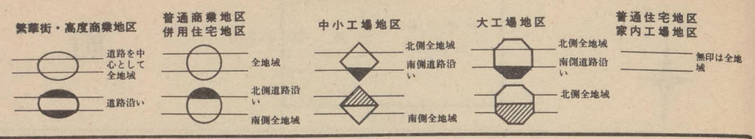


41028

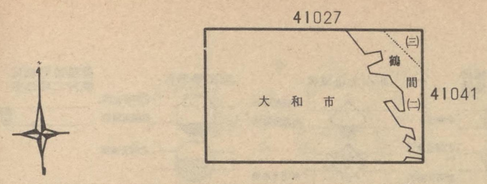


# 町田

41028

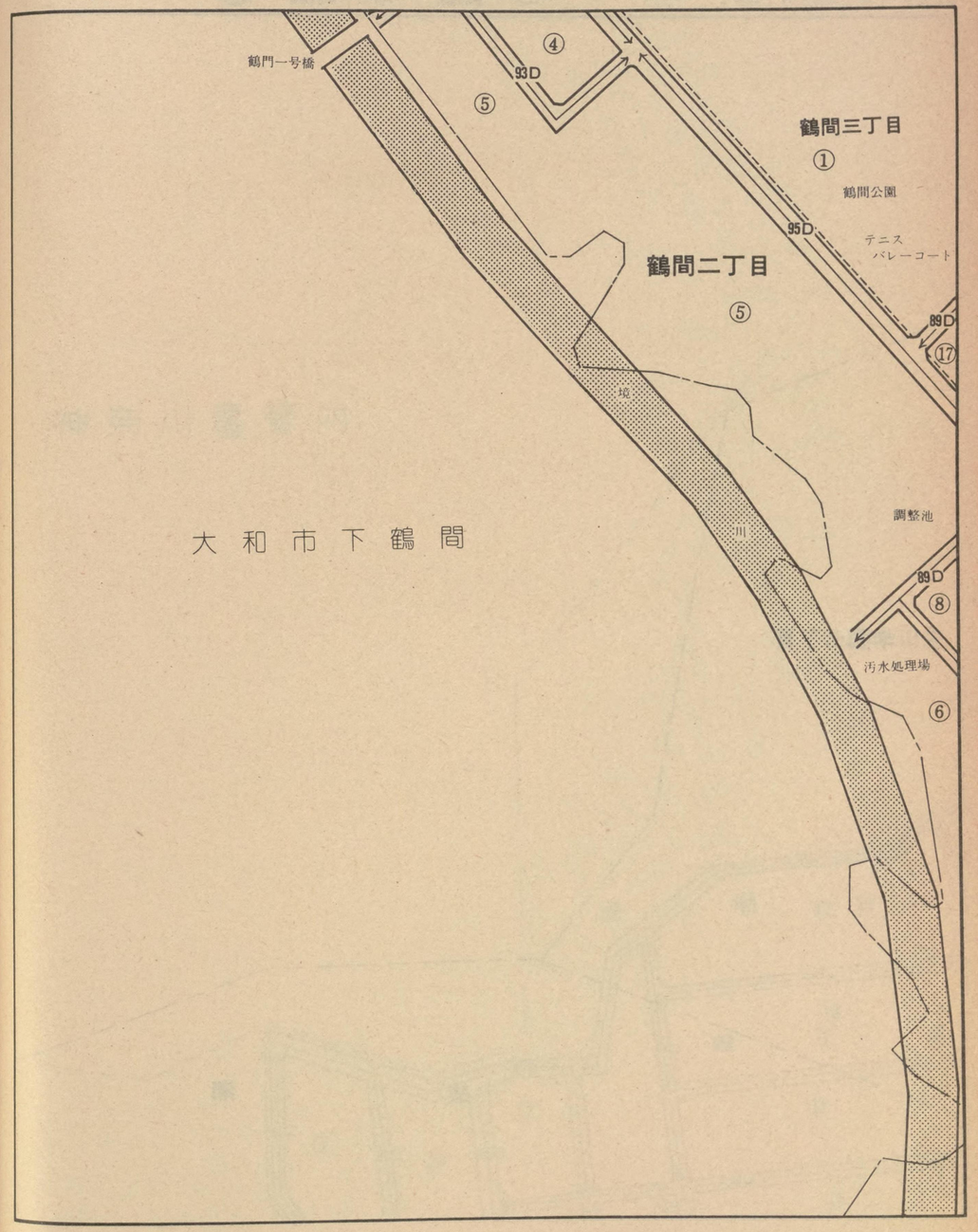


大和市下鶴間

| 記号 | 借地権割合 | 記号 | 借地権割合 |
|---|---|---|---|
| A | 90% | E | 50% |
| B | 80% | F | 40% |
| C | 70% | G | 30% |
| D | 60% | H | 20% |

繁華街・高度商業地区
道路を中心として全地域
道路沿い

普通商業地区
併用住宅地区
全地域
北側道路沿い
南側全地域

中小工場地区
北側全地域
南側道路沿い
南側全地域

大工場地区
北側全地域
南側道路沿い
北側全地域

普通住宅地区
家内工場地区
無印は全地域

41029

玉川学園七丁目

成　瀬

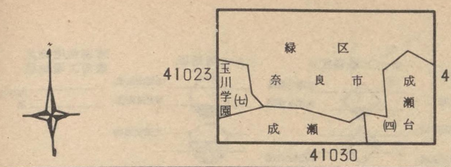


# 町　田

41029

神奈川署管内

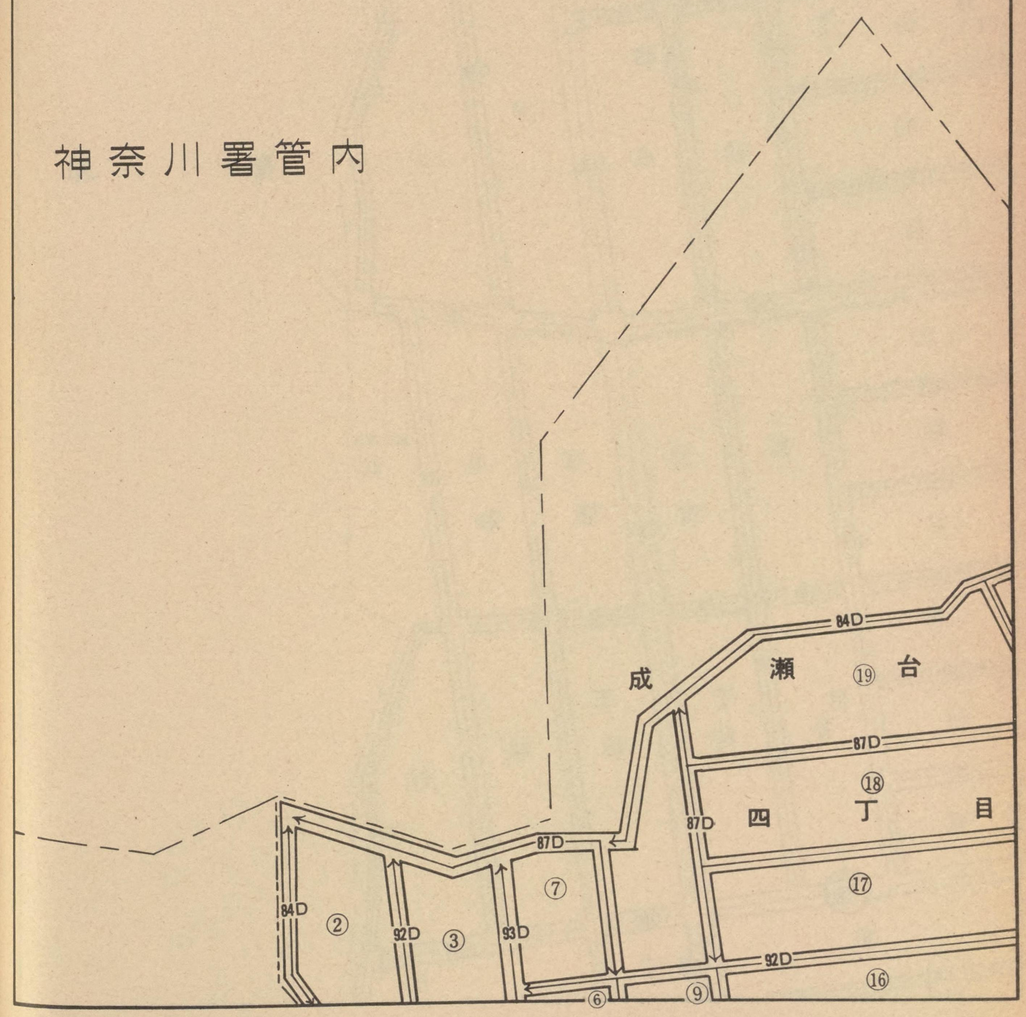

| 記号 | 借地権割合 | 記号 | 借地権割合 |
|---|---|---|---|
| A | 90% | E | 50% |
| B | 80% | F | 40% |
| C | 70% | G | 30% |
| D | 60% | H | 20% |

41030

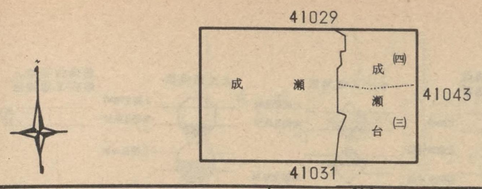


町田

41030

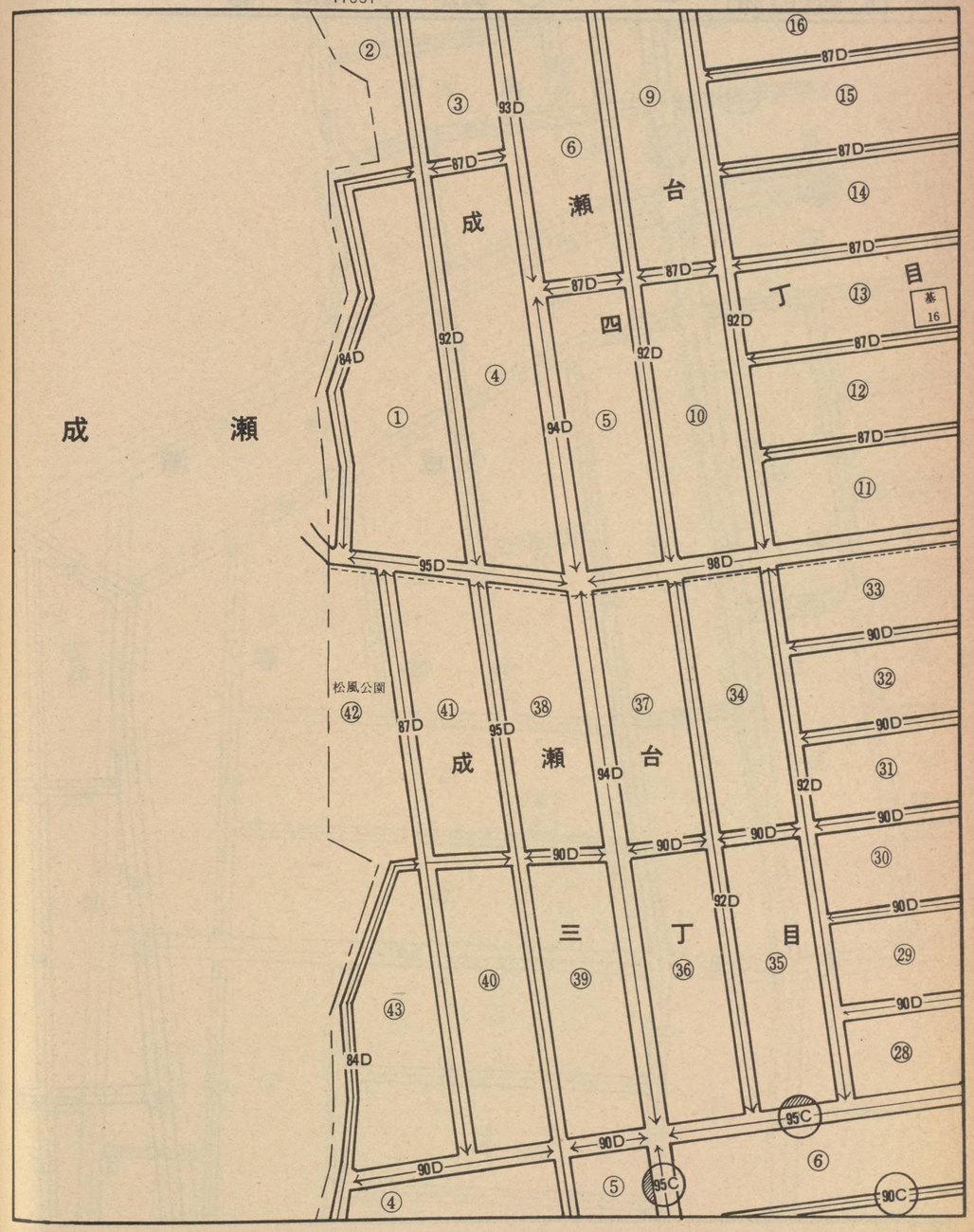

| 記号 | 借地権割合 | 記号 | 借地権割合 |
|---|---|---|---|
| A | 90% | E | 50% |
| B | 80% | F | 40% |
| C | 70% | G | 30% |
| D | 60% | H | 20% |

繁華街・高度商業地区
道路を中心として全地域
道路沿い

普通商業地区
併用住宅地区
全地域
北側道路沿い
南側全地域

中小工場地区
北側全地域
南側道路沿い
南側全地域

大工場地区
北側全地域
南側道路沿い
北側全地域

普通住宅地区
家内工場地区
無印は全地域

41031

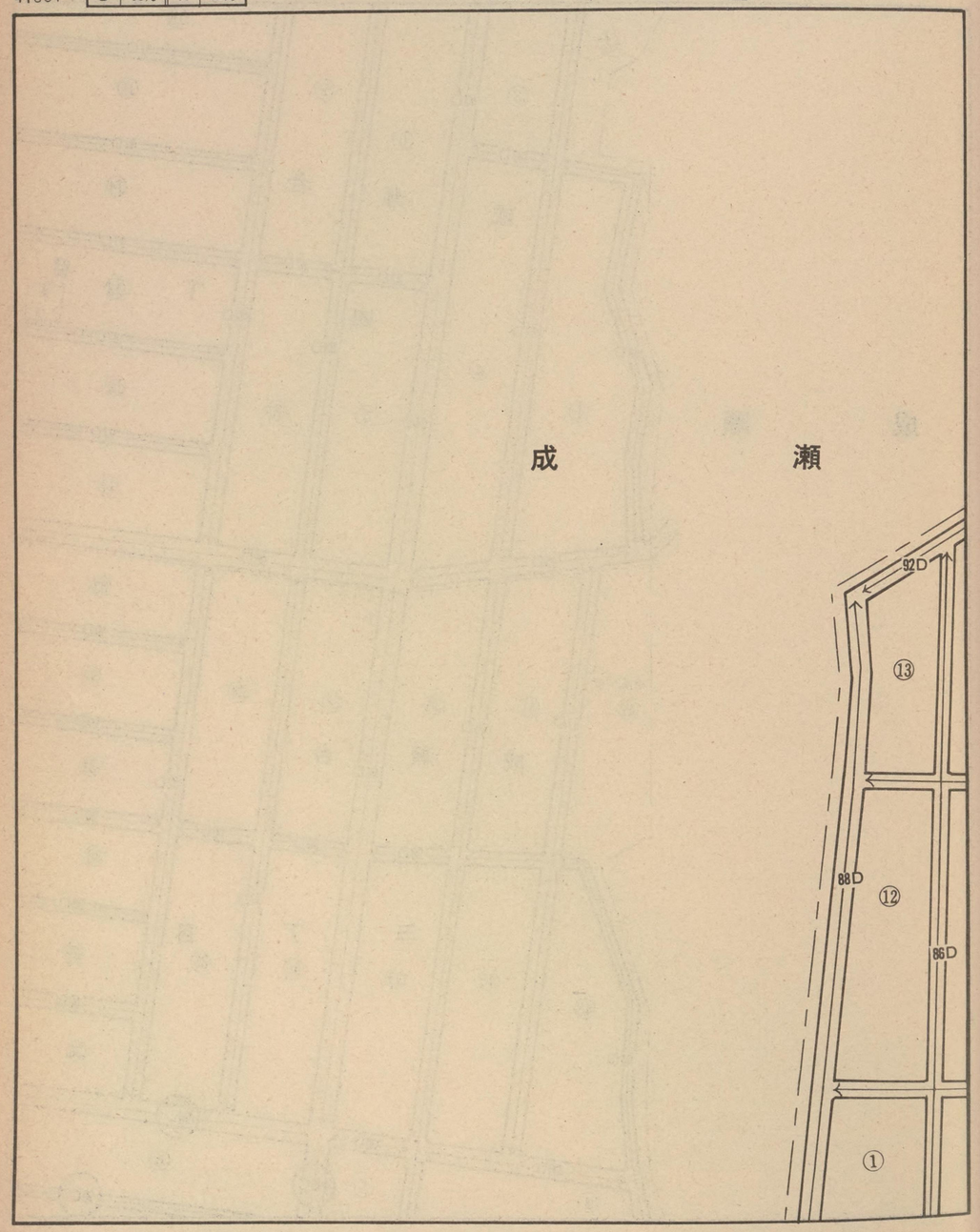


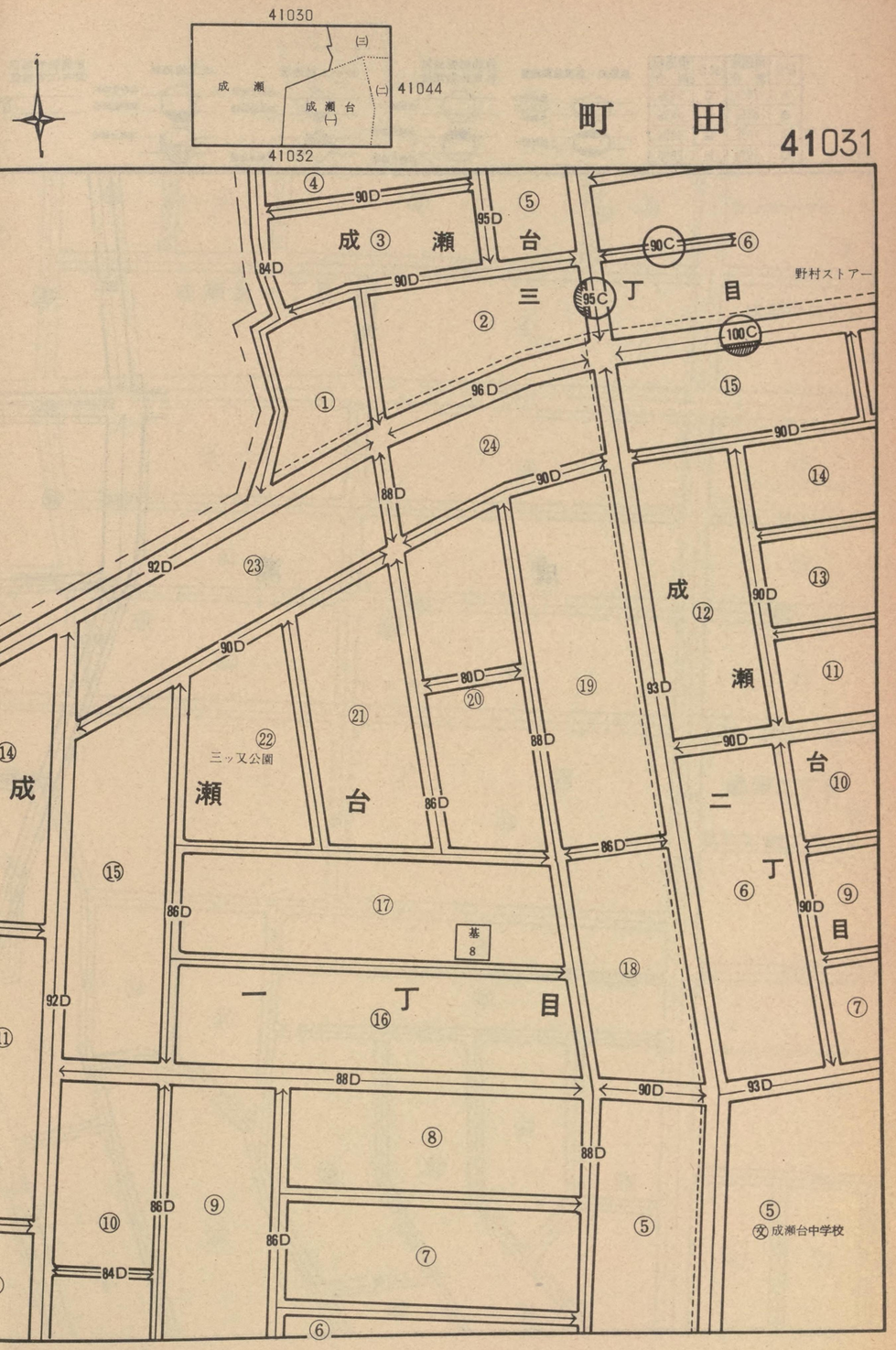

| 記号 | 借地権割合 | 記号 | 借地権割合 |
|---|---|---|---|
| A | 90% | E | 50% |
| B | 80% | F | 40% |
| C | 70% | G | 30% |
| D | 60% | H | 20% |

繁華街・高度商業地区
道路を中心として全地域
道路沿い

普通商業地区
併用住宅地区
全地域
北側道路沿い
南側全地域

中小工場地区
北側全地域
南側道路沿い
南側全地域

大工場地区
北側全地域
南側道路沿い
北側全地域

普通住宅地区
家内工場地区
無印は全地域

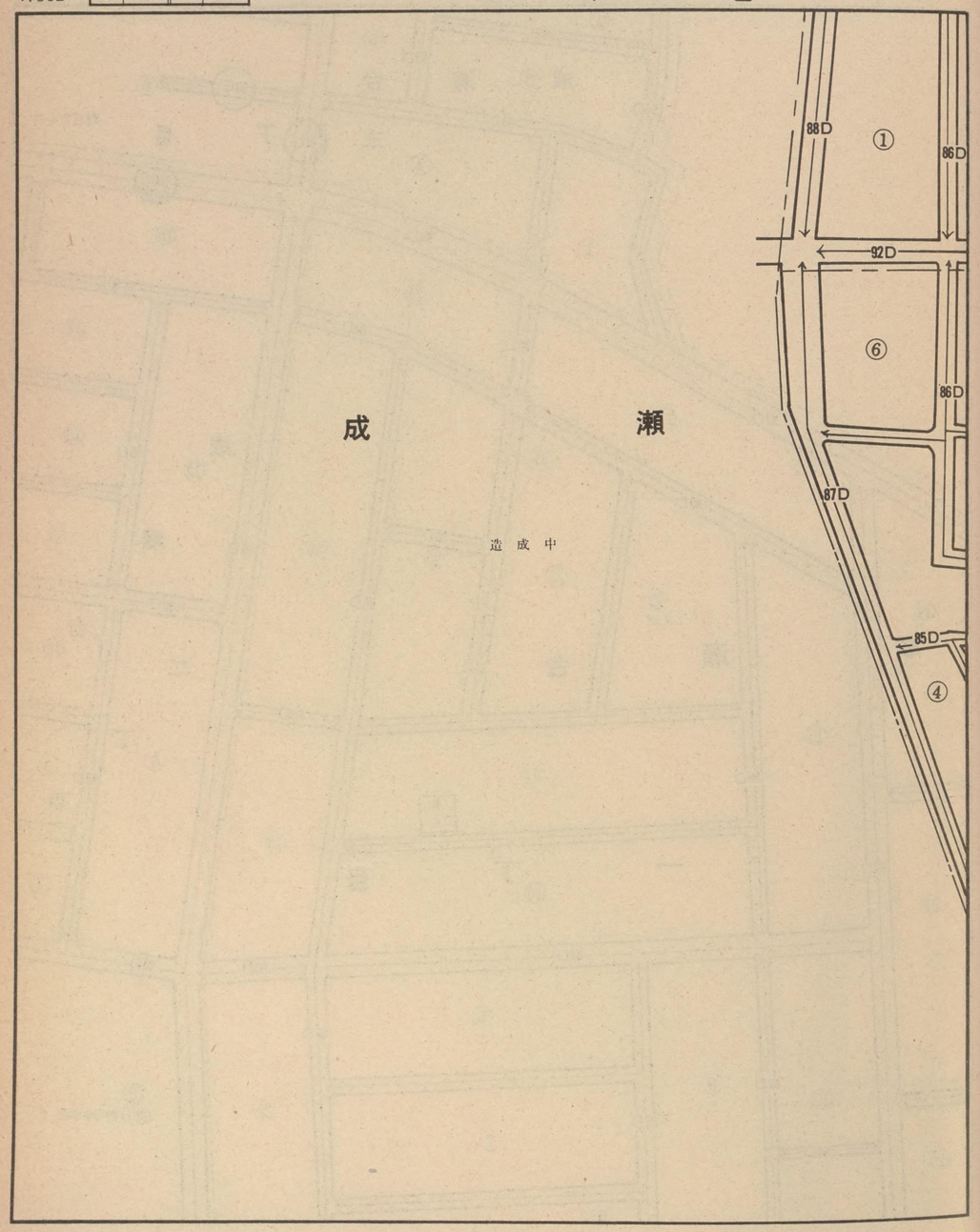


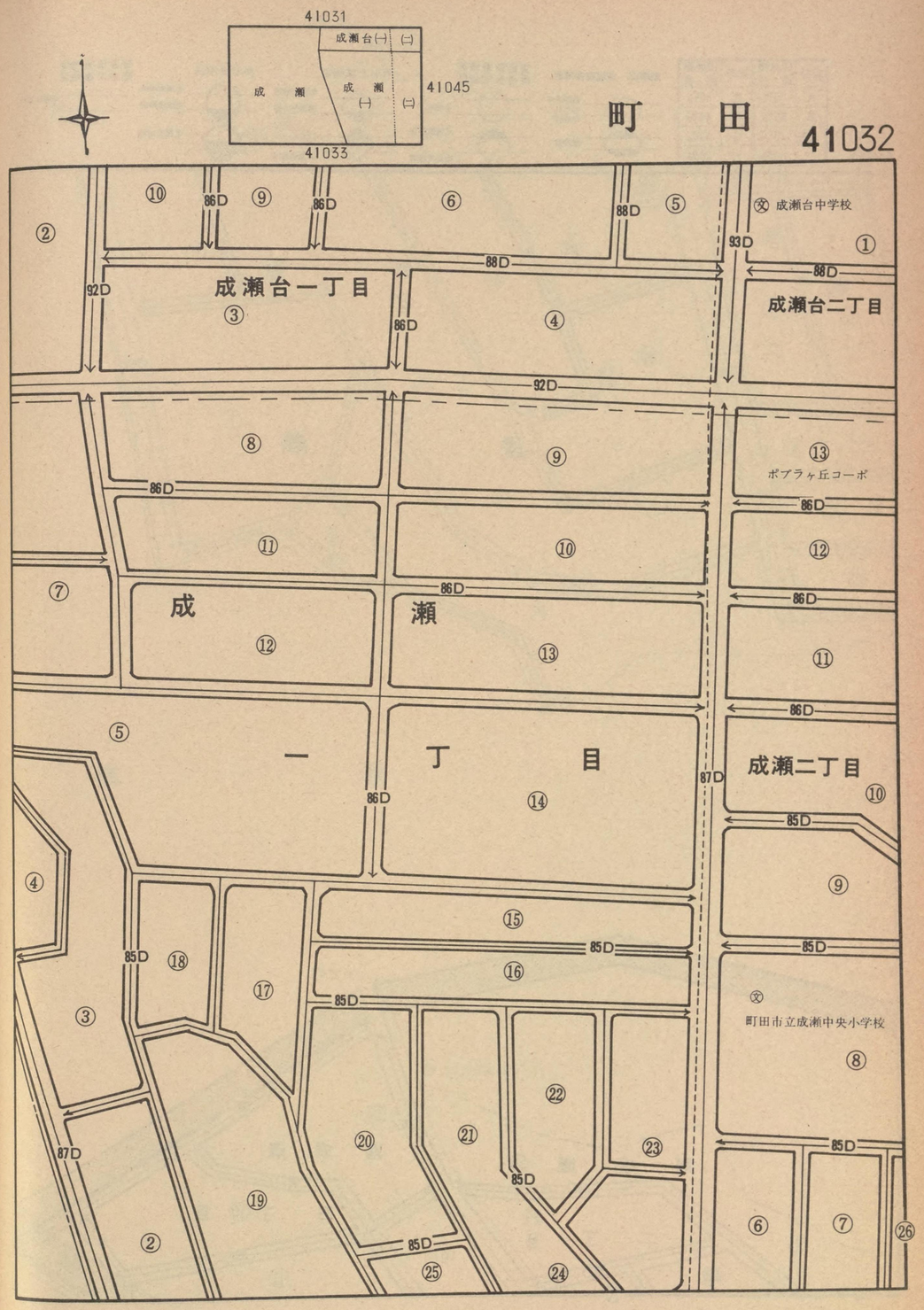

| 記号 | 借地権割合 | 記号 | 借地権割合 |
|---|---|---|---|
| A | 90% | E | 50% |
| B | 80% | F | 40% |
| C | 70% | G | 30% |
| D | 60% | H | 20% |

繁華街・高度商業地区
道路を中心として全地域
道路沿い

普通商業地区
併用住宅地区
全地域
北側道路沿い
南側全地域

中小工場地区
北側全地域
南側道路沿い
南側全地域

大工場地区
北側全地域
南側道路沿い
北側全地域

普通住宅地区
家内工場地区
無印は全地域

41033

成　　瀬

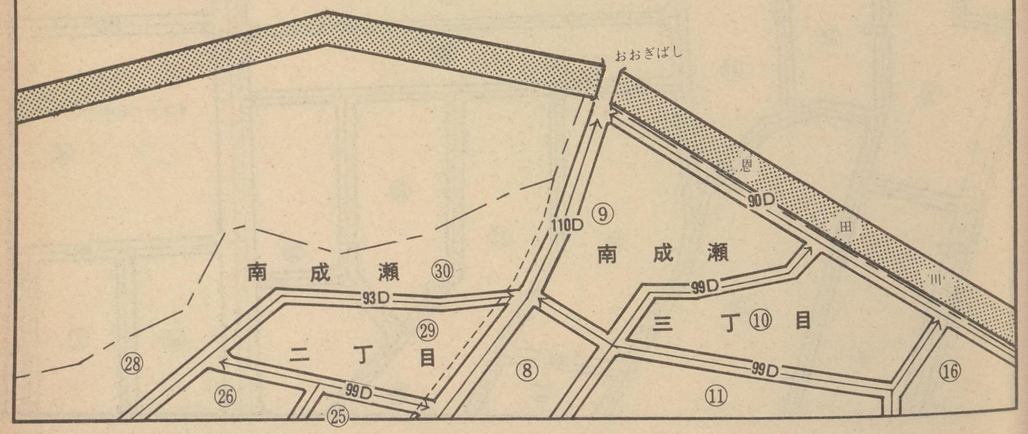


41032

41046

41034

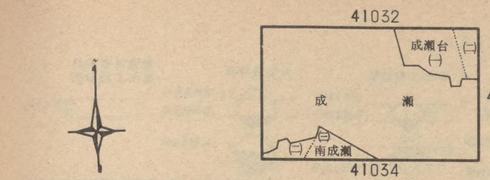


町　田　41033

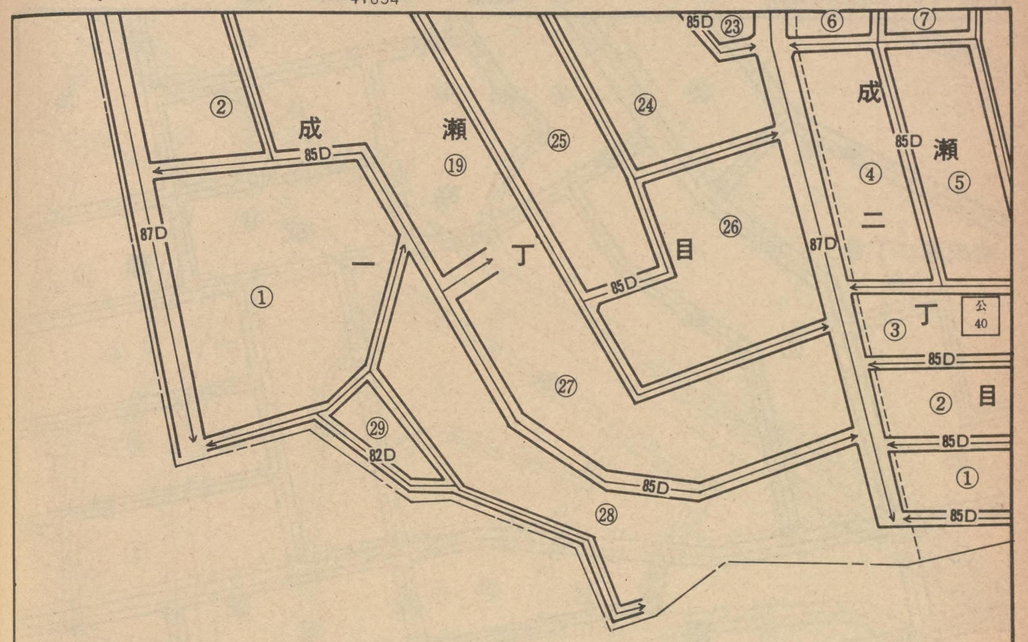


成　　瀬

ⓧ 都立成瀬高等学校

| 記号 | 借地権割合 | 記号 | 借地権割合 |
|---|---|---|---|
| A | 90% | E | 50% |
| B | 80% | F | 40% |
| C | 70% | G | 30% |
| D | 60% | H | 20% |

繁華街・高度商業地区
道路を中心として全地域
道路沿い

普通商業地区
併用住宅地区
全地域
北側道路沿い
南側全地域

中小工場地区
北側全地域
南側道路沿い
南側全地域

大工場地区
北側全地域
南側道路沿い
北側全地域

普通住宅地区
家内工場地区
無印は全地域

41034

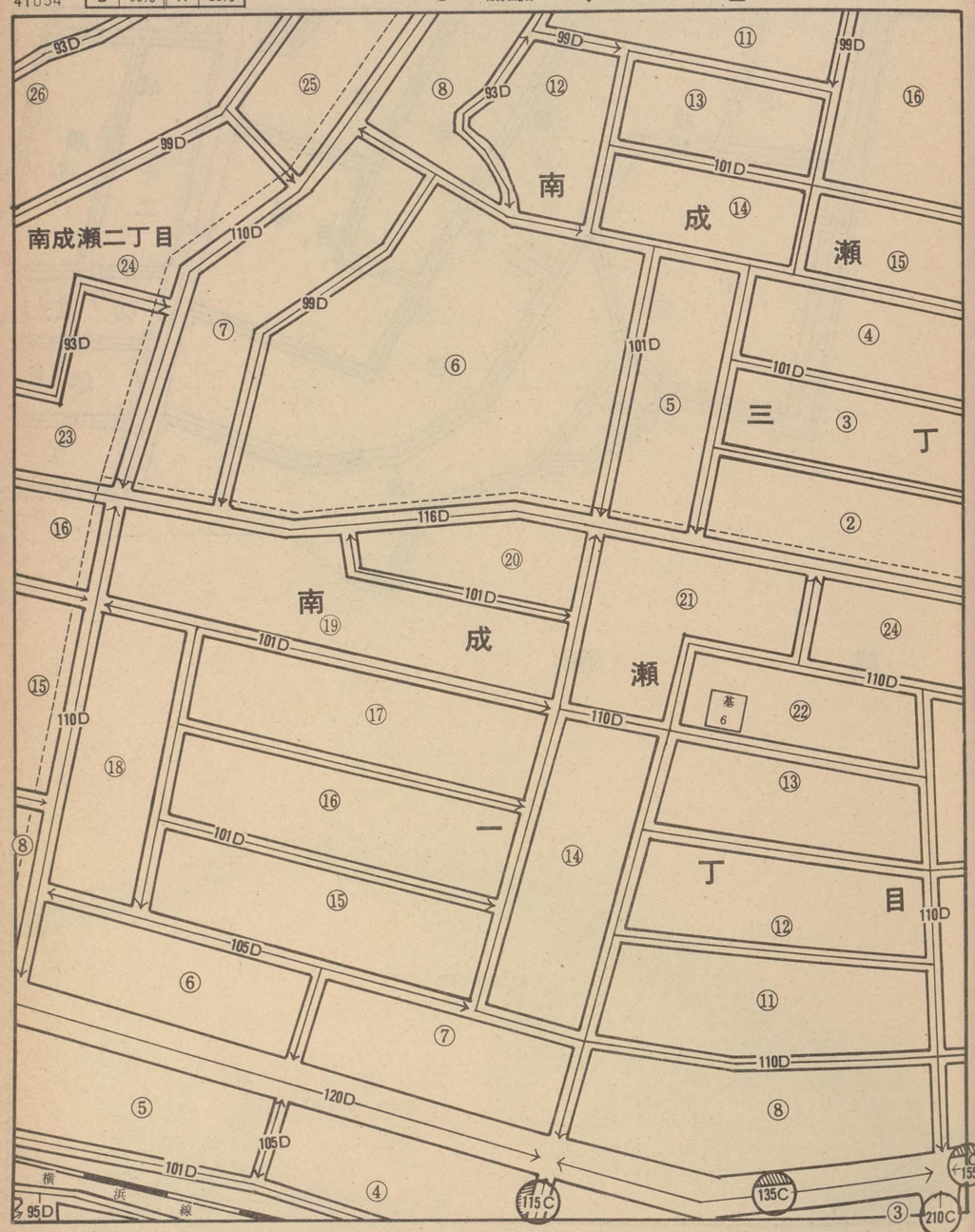


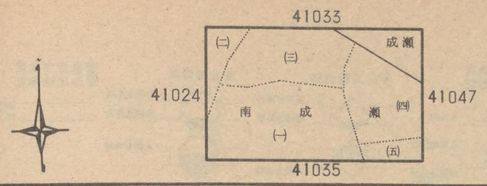


町田

41034

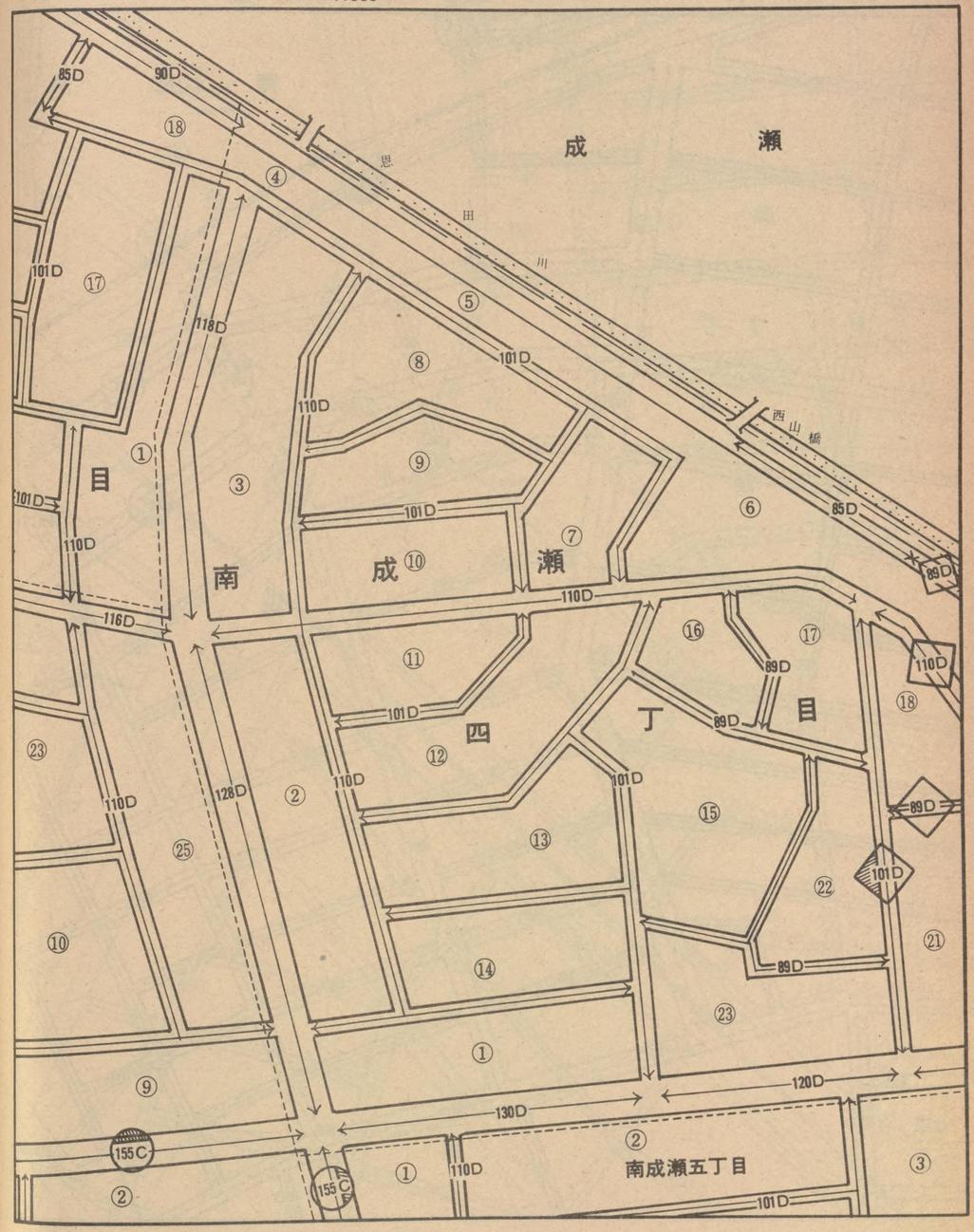

| 記号 | 借地権割合 | 記号 | 借地権割合 |
|---|---|---|---|
| A | 90% | E | 50% |
| B | 80% | F | 40% |
| C | 70% | G | 30% |
| D | 60% | H | 20% |

繁華街・高度商業地区
道路を中心として全地域
道路沿い

普通商業地区
併用住宅地区
全地域
北側道路沿い
南側全地域

中小工場地区
北側全地域
南側道路沿い
南側全地域

大工場地区
北側全地域
南側道路沿い
北側全地域

普通住宅地区
家内工場地区
無印は全地域

41035

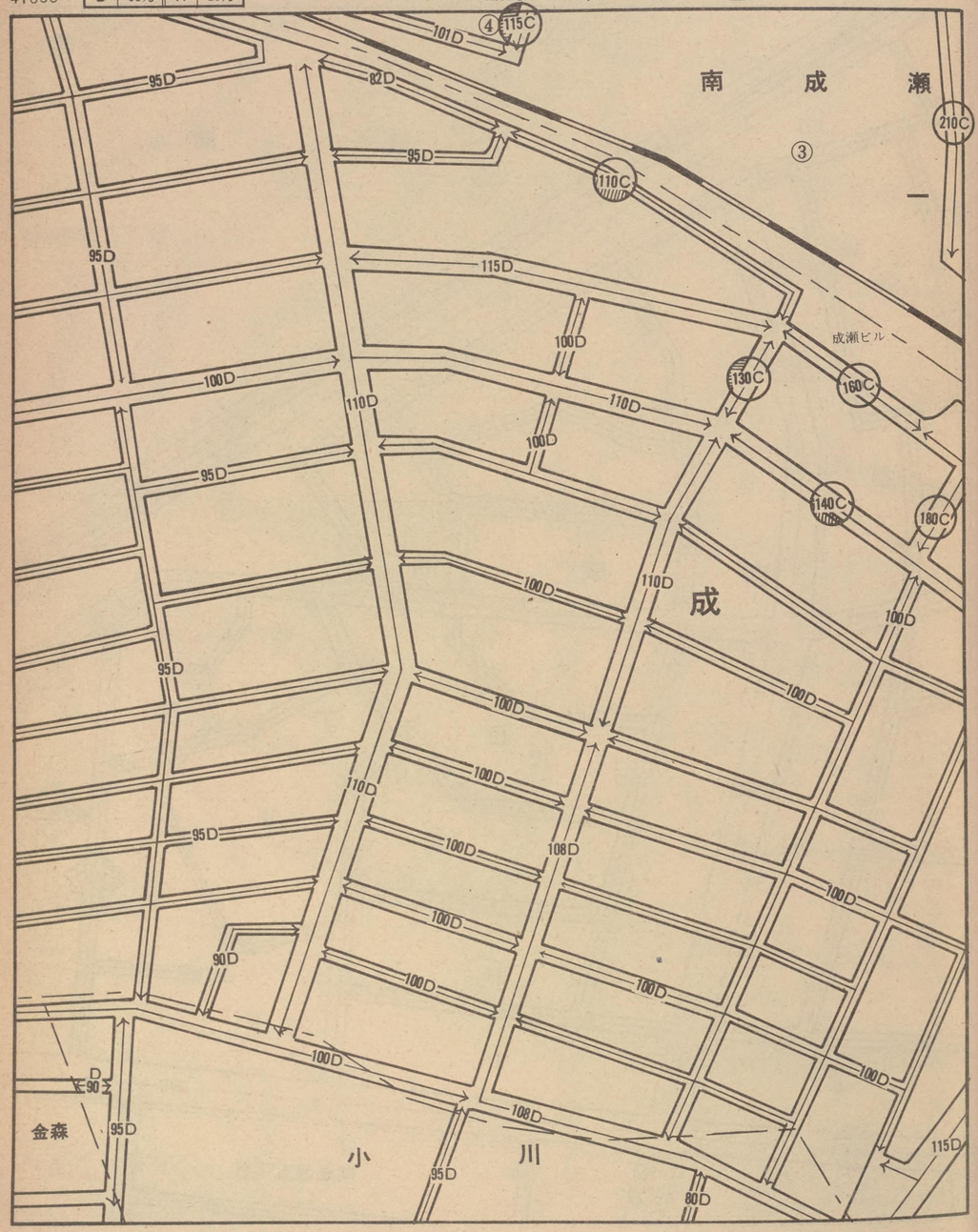


41034
41025
41048
41036

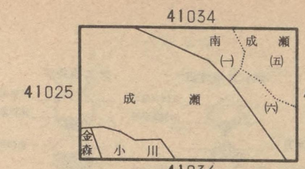


# 町田 41035

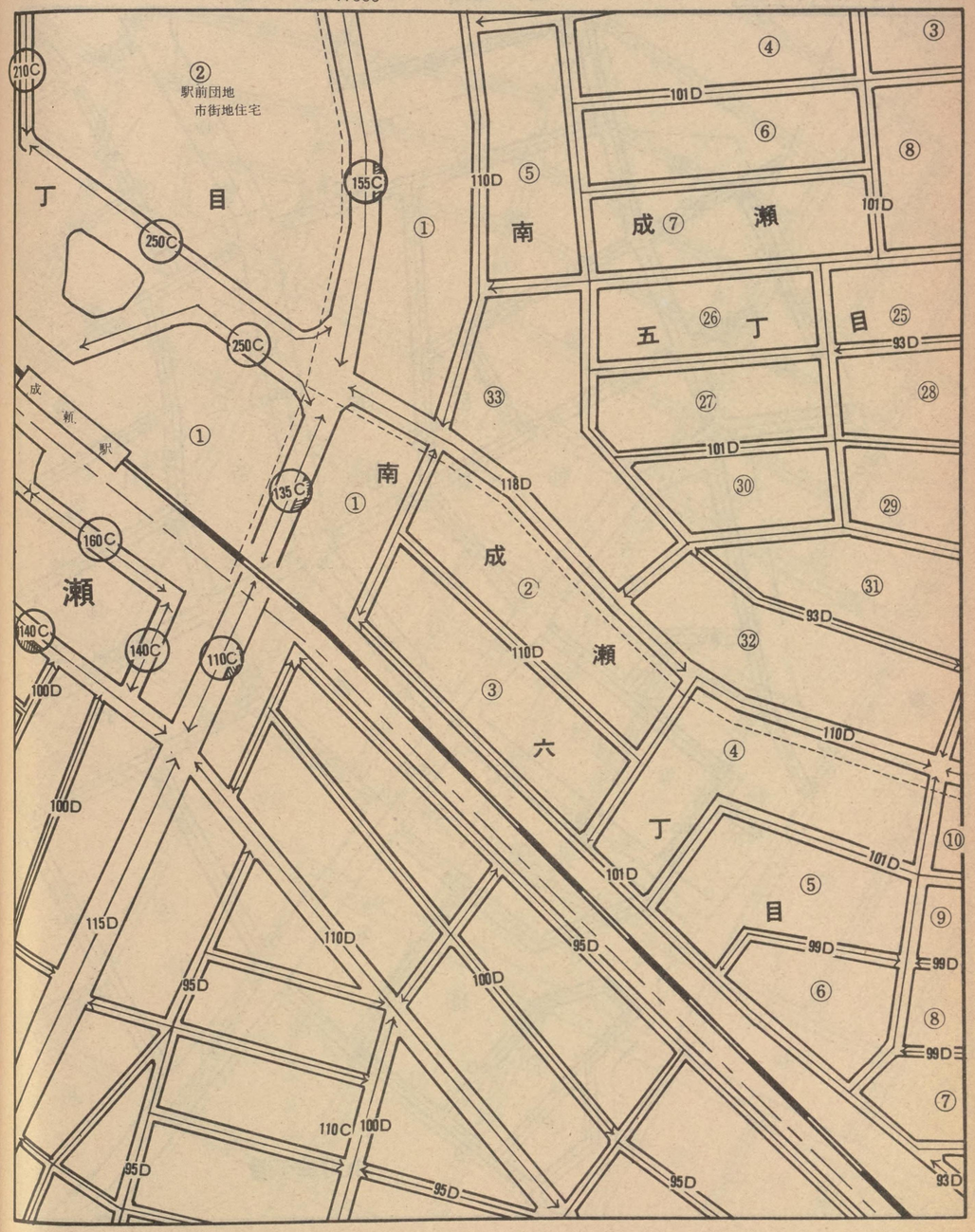

| 記号 | 借地権割合 | 記号 | 借地権割合 |
|---|---|---|---|
| A | 90% | E | 50% |
| B | 80% | F | 40% |
| C | 70% | G | 30% |
| D | 60% | H | 20% |

繁華街・高度商業地区
道路を中心として全地域
道路沿い

普通商業地区
併用住宅地区
全地域
北側道路沿い
南側全地域

中小工場地区
北側全地域
南側道路沿い
南側全地域

大工場地区
北側全地域
南側道路沿い
北側全地域

普通住宅地区
家内工場地区
無印は全地域

41036

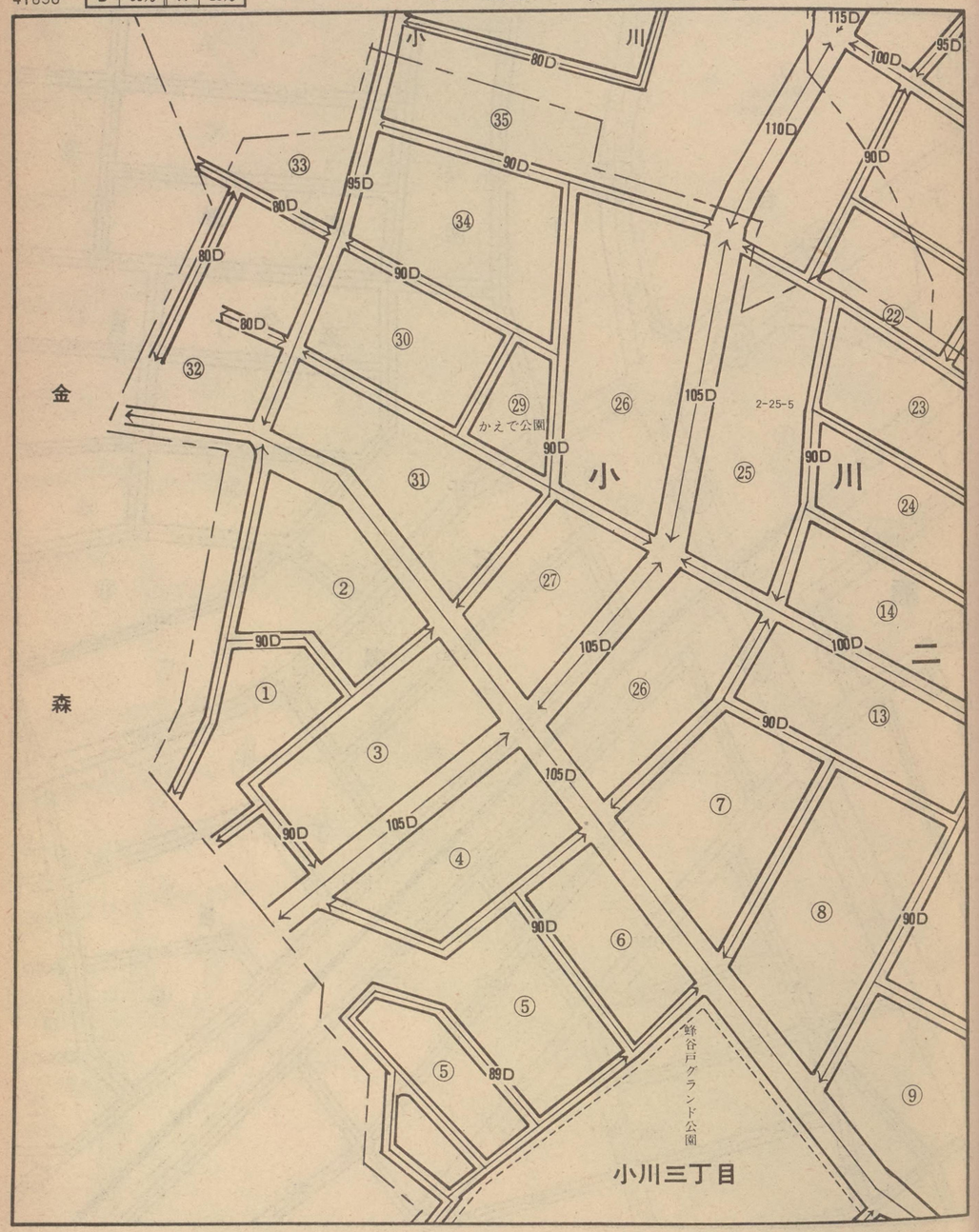


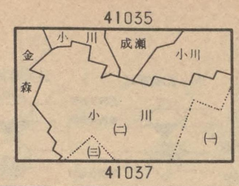


# 町田

41036

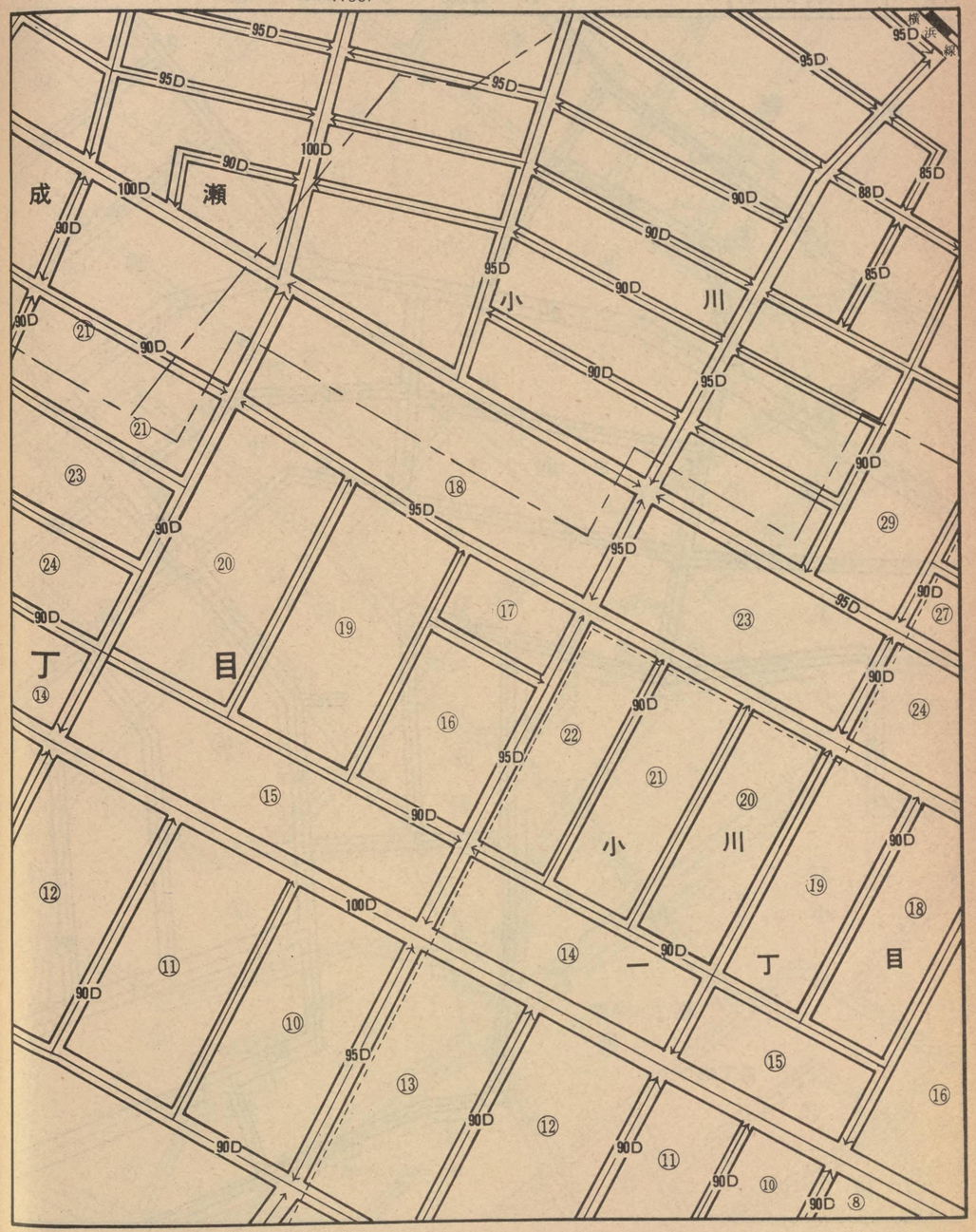

| 記号 | 借地権割合 | 記号 | 借地権割合 |
|---|---|---|---|
| A | 90% | E | 50% |
| B | 80% | F | 40% |
| C | 70% | G | 30% |
| D | 60% | H | 20% |

繁華街・高度商業地区
道路を中心として全地域
道路沿い

普通商業地区
併用住宅地区
全地域
北側道路沿い
南側全地域

中小工場地区
北側全地域
南側道路沿い
南側全地域

大工場地区
北側全地域
南側道路沿い
北側全地域

普通住宅地区
家内工場地区
無印は全地域

41037

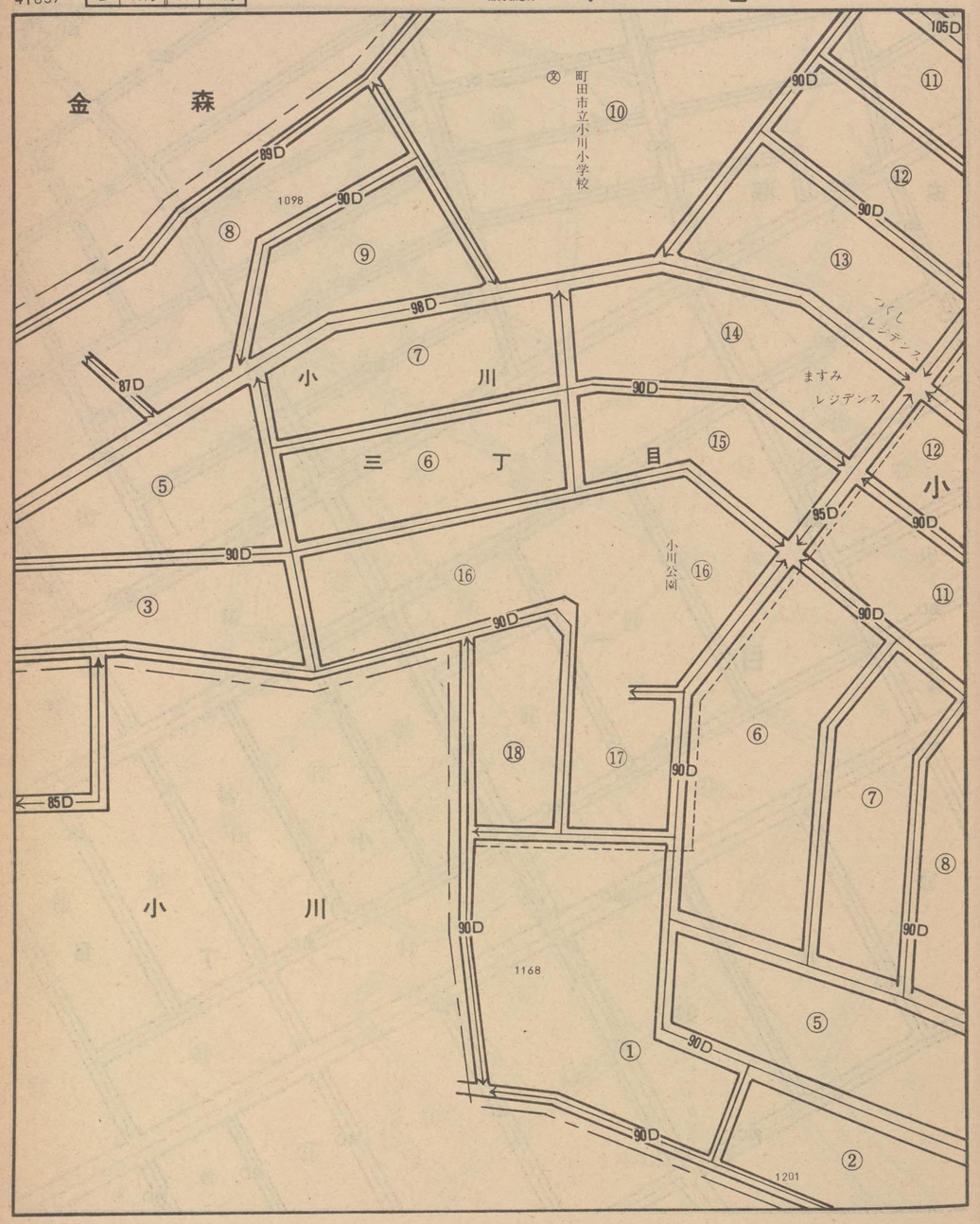


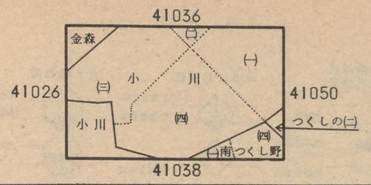


# 町田

41037

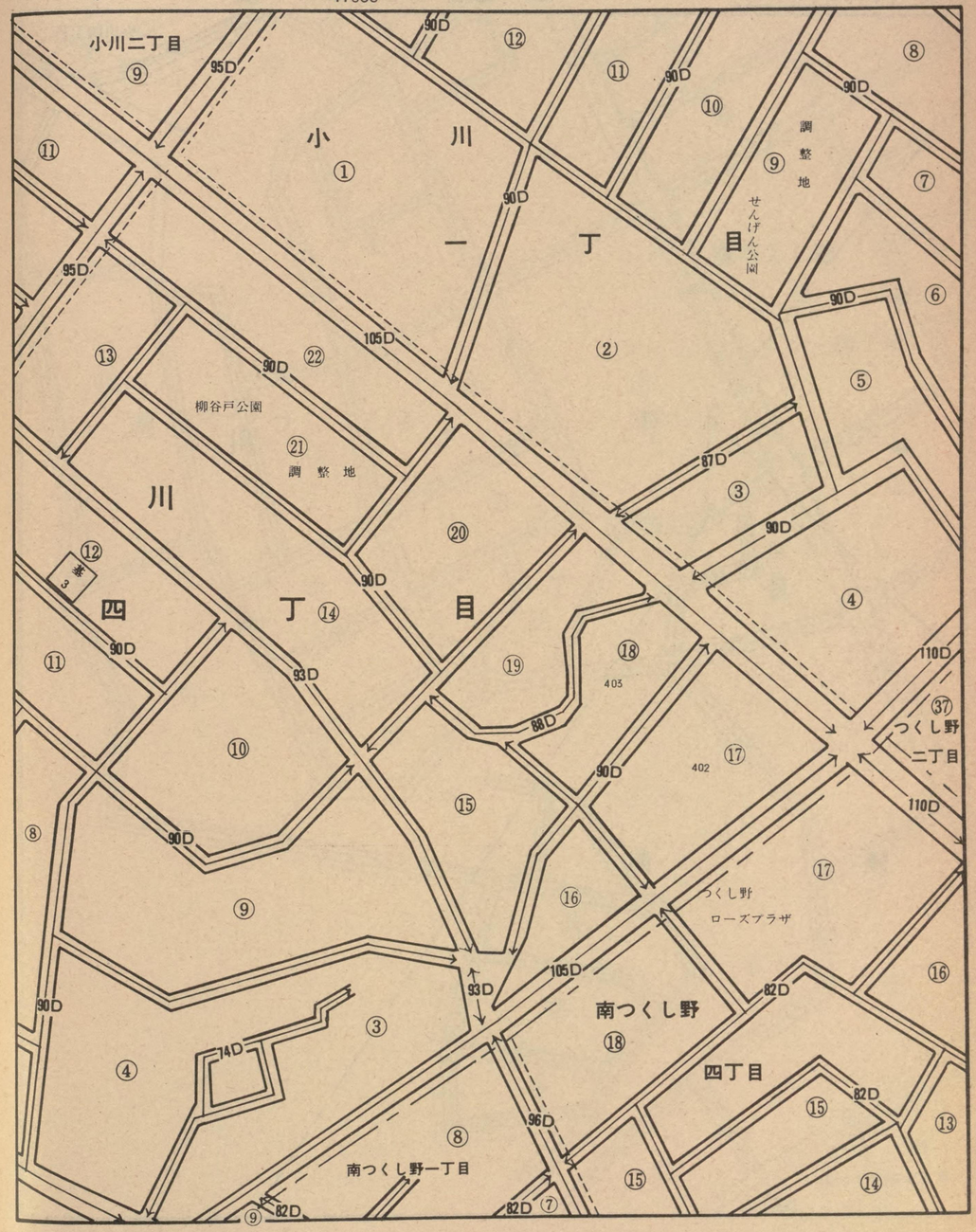

| 記号 | 借地権割合 | 記号 | 借地権割合 |
|---|---|---|---|
| A | 90% | E | 50% |
| B | 80% | F | 40% |
| C | 70% | G | 30% |
| D | 60% | H | 20% |

繁華街・高度商業地区
道路を中心として全地域
道路沿い

普通商業地区
併用住宅地区
全地域
北側道路沿い
南側全地域

中小工場地区
北側全地域
南側道路沿い
南側全地域

大工場地区
北側全地域
南側道路沿い
北側全地域

普通住宅地区
家内工場地区
無印は全地域

41038

小川四丁目
②
90D
105D

金森
小川
鶴間

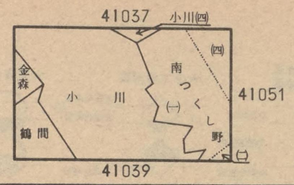


町田

41038

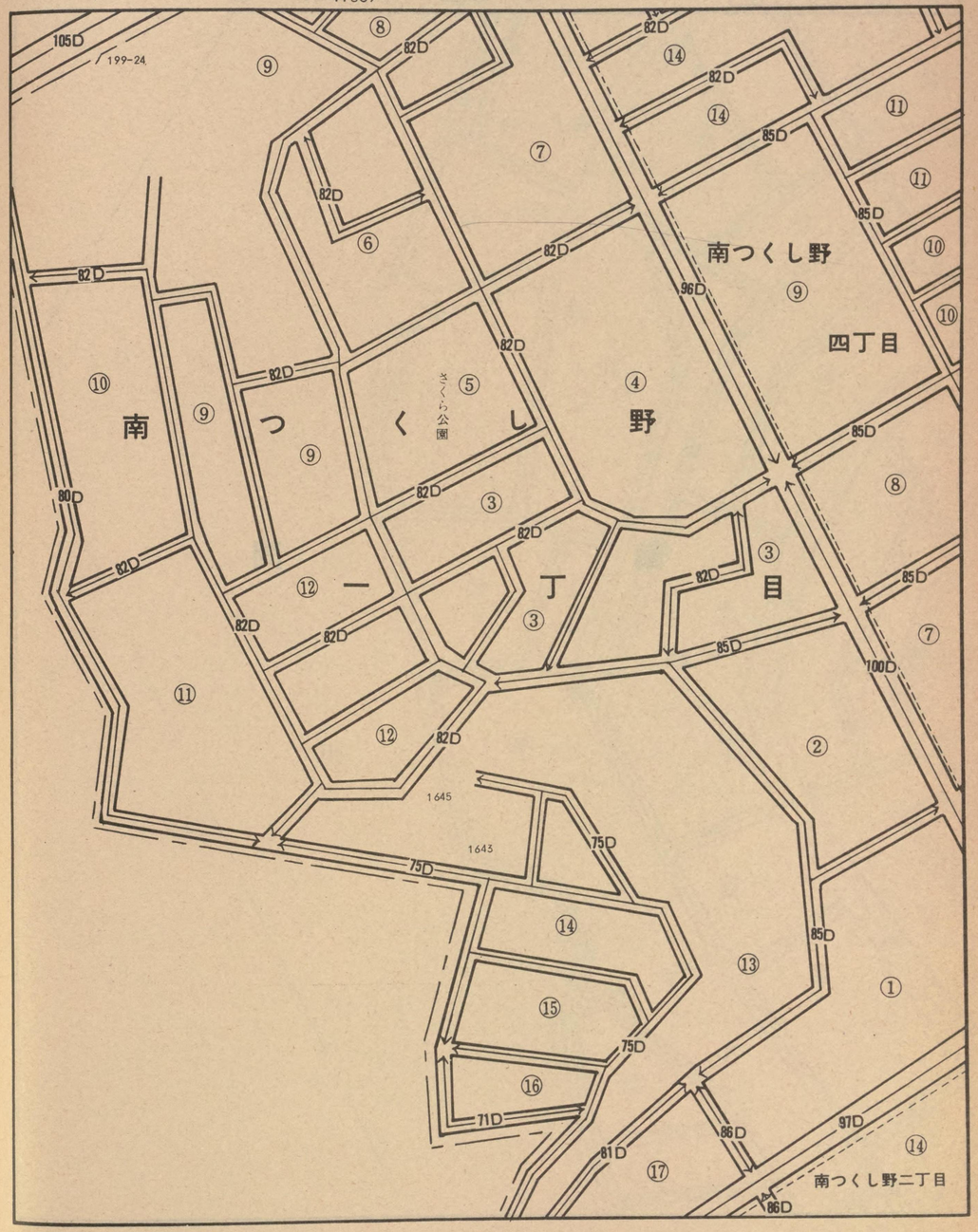

| 記号 | 借地権割合 | 記号 | 借地権割合 |
|---|---|---|---|
| A | 90% | E | 50% |
| B | 80% | F | 40% |
| C | 70% | G | 30% |
| D | 60% | H | 20% |

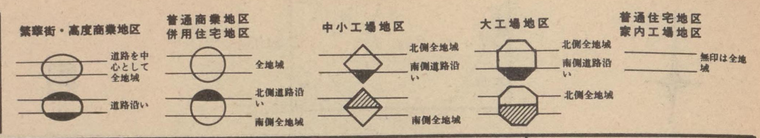


41039

鶴　　問

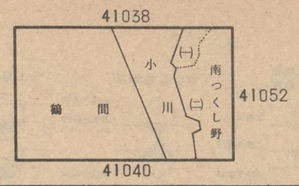


町　田

41039

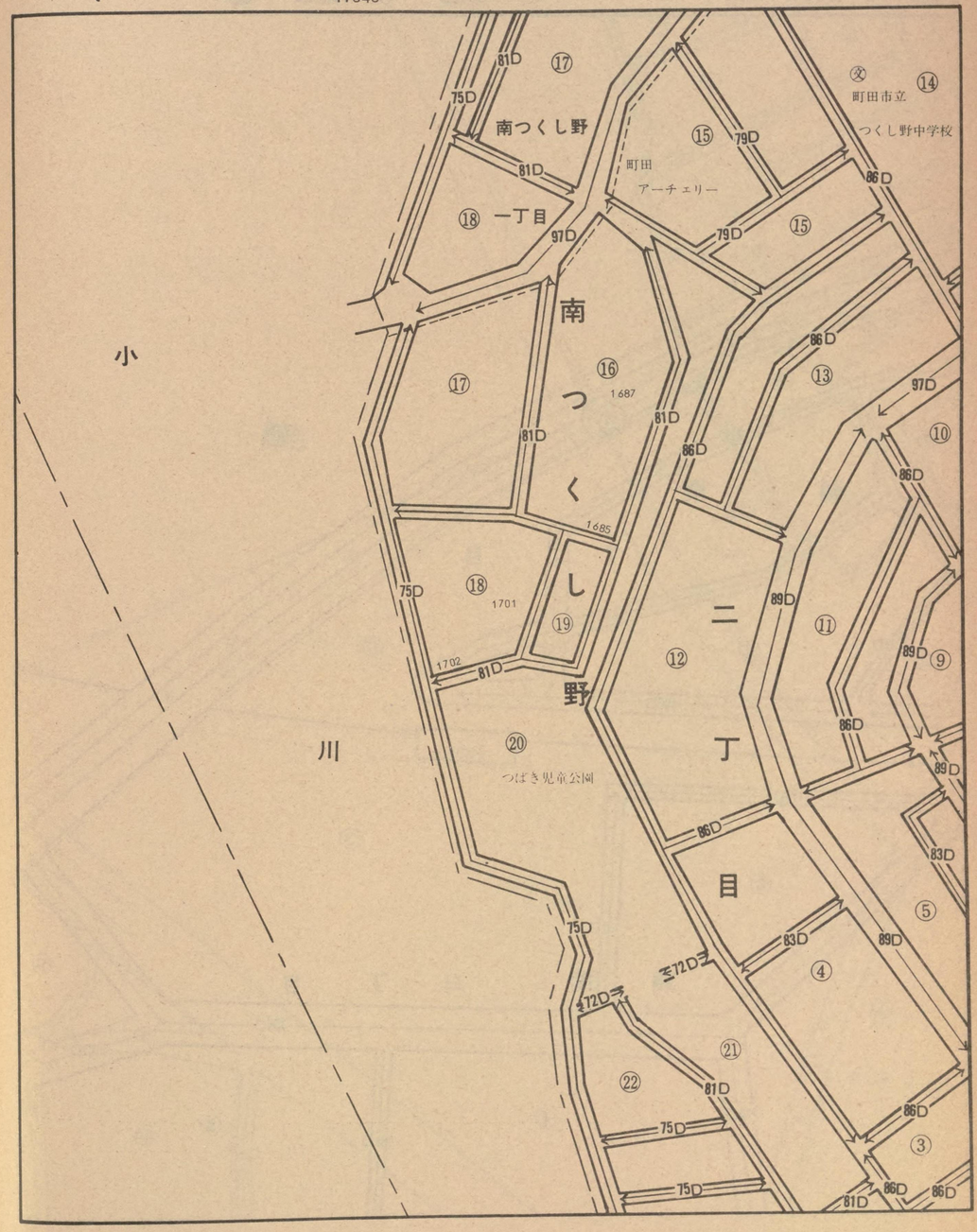

| 記号 | 倍地権割合 | 記号 | 倍地権割合 |
|---|---|---|---|
| A | 90% | E | 50% |
| B | 80% | F | 40% |
| C | 70% | G | 30% |
| D | 60% | H | 20% |

繁華街・高度商業地区
道路を中心として全地域
道路沿い

普通商業地区
併用住宅地区
全地域
北側道路沿い
南側全地域

中小工場地区
北側全地域
南側道路沿い
南側全地域

大工場地区
北側全地域
南側道路沿い
北側全地域

普通住宅地区
家内工場地区
無印は全地域

41040

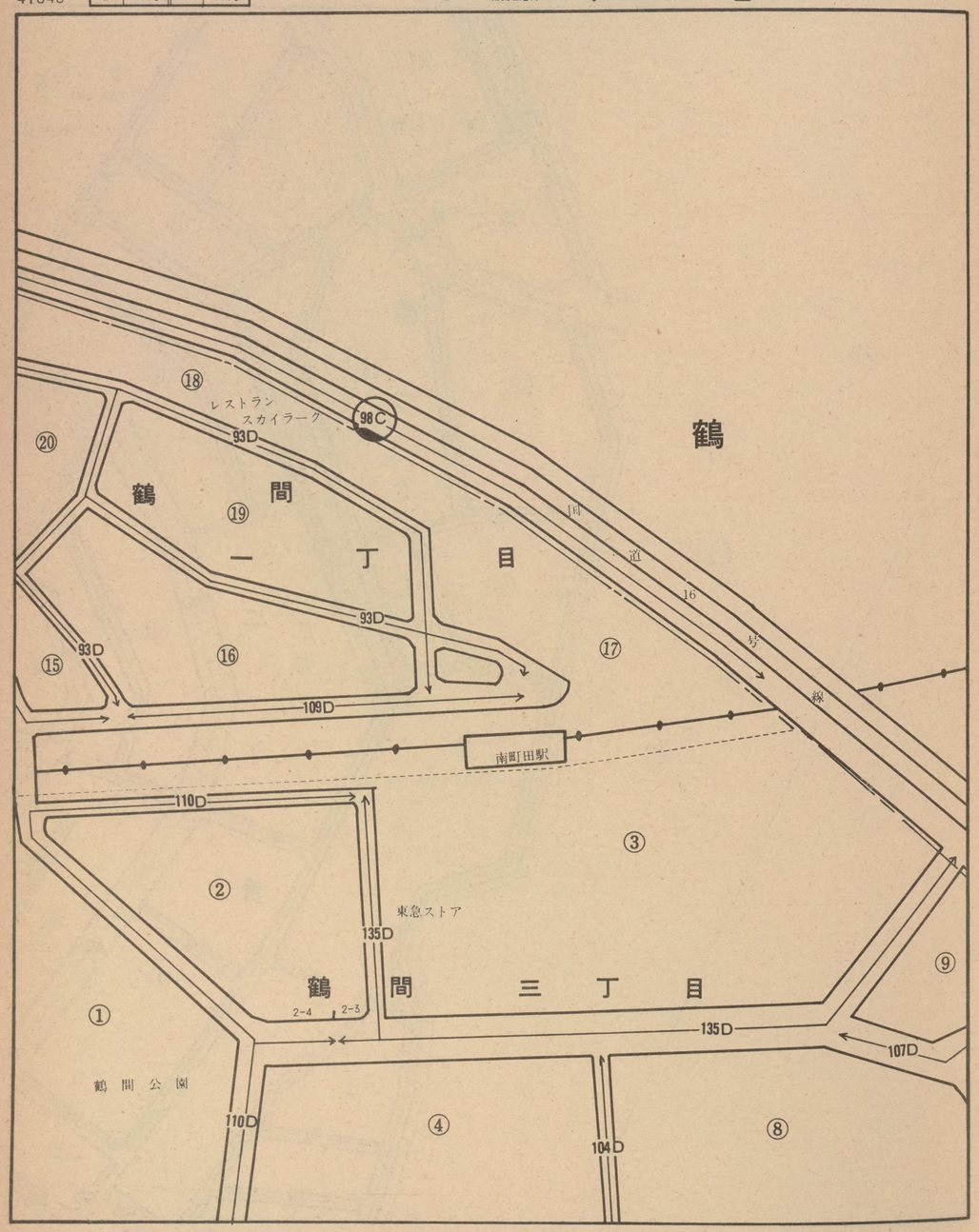


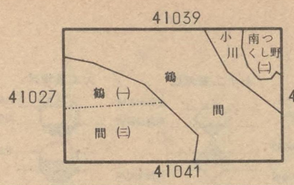


# 町田

41040

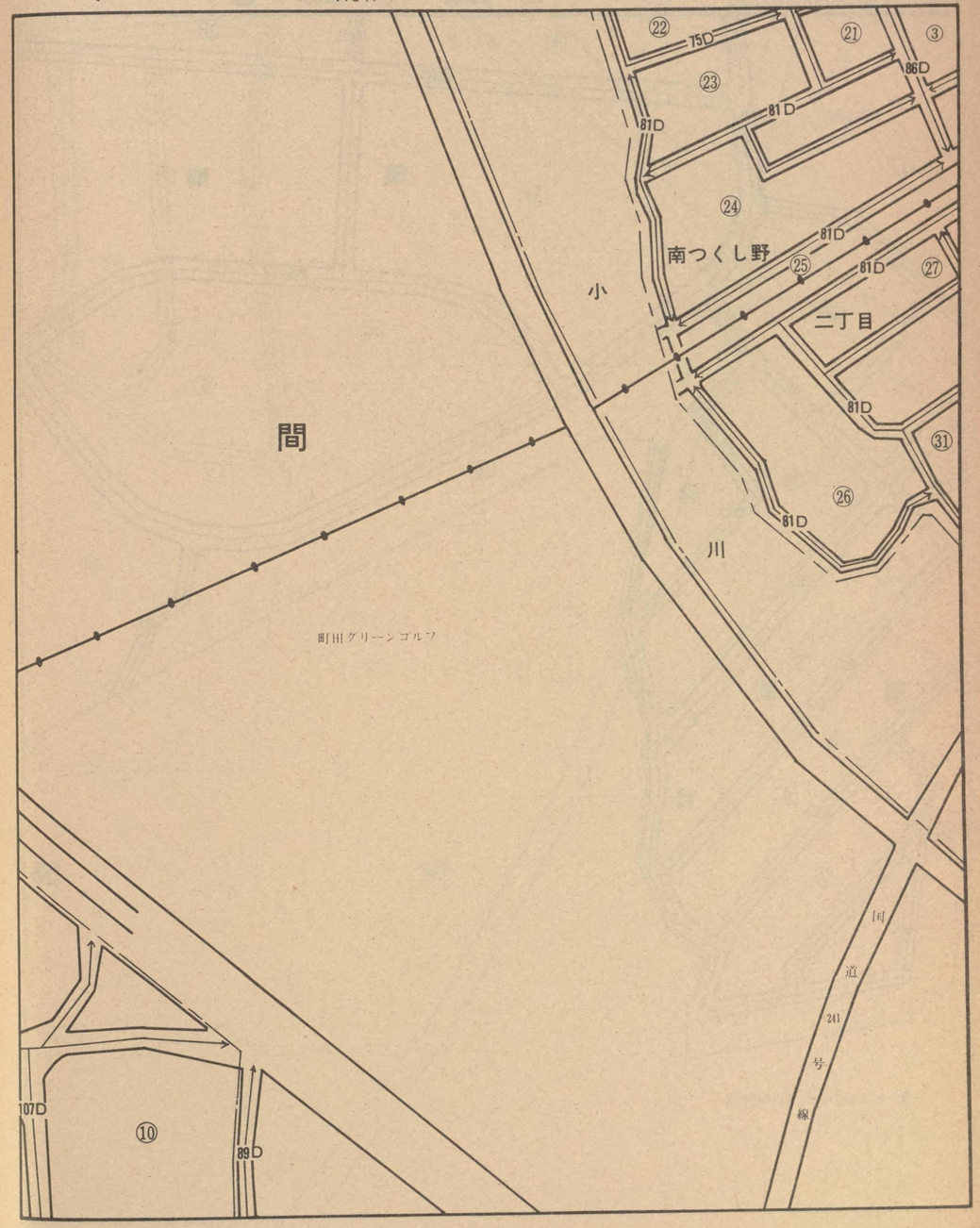

| 記号 | 借地権割合 | 記号 | 借地権割合 |
|---|---|---|---|
| A | 90% | E | 50% |
| B | 80% | F | 40% |
| C | 70% | G | 30% |
| D | 60% | H | 20% |

繁華街・高度商業地区
道路を中心として全地域
道路沿い

普通商業地区
併用住宅地区
全地域
北側道路沿い
南側全地域

中小工場地区
北側全地域
南側道路沿い
南側全地域

大工場地区
北側全地域
南側道路沿い
北側全地域

普通住宅地区
家内工場地区
無印は全地域

41041

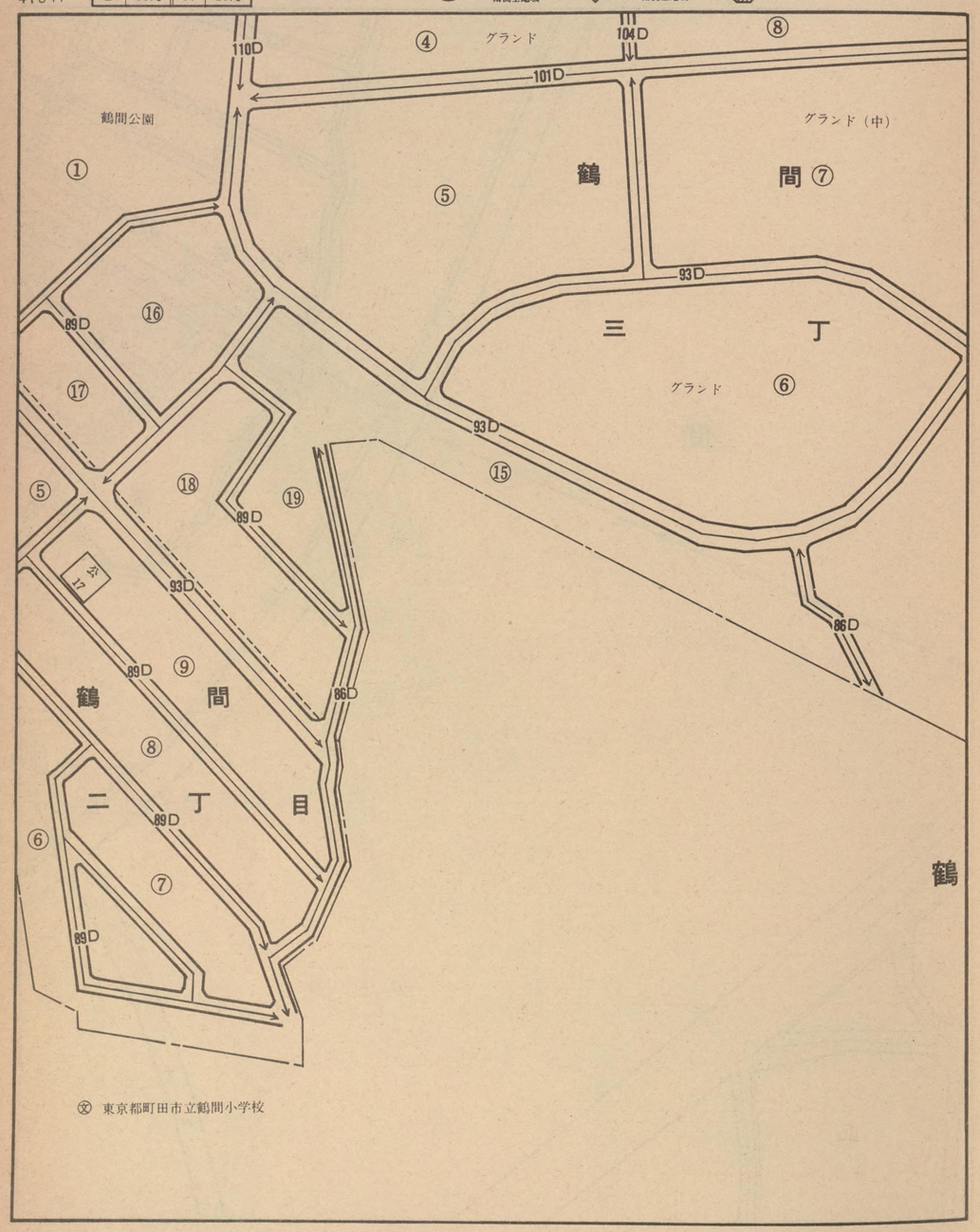


㊏ 東京都町田市立鶴間小学校

41040

41028

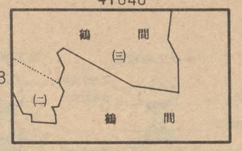


# 町田

41041

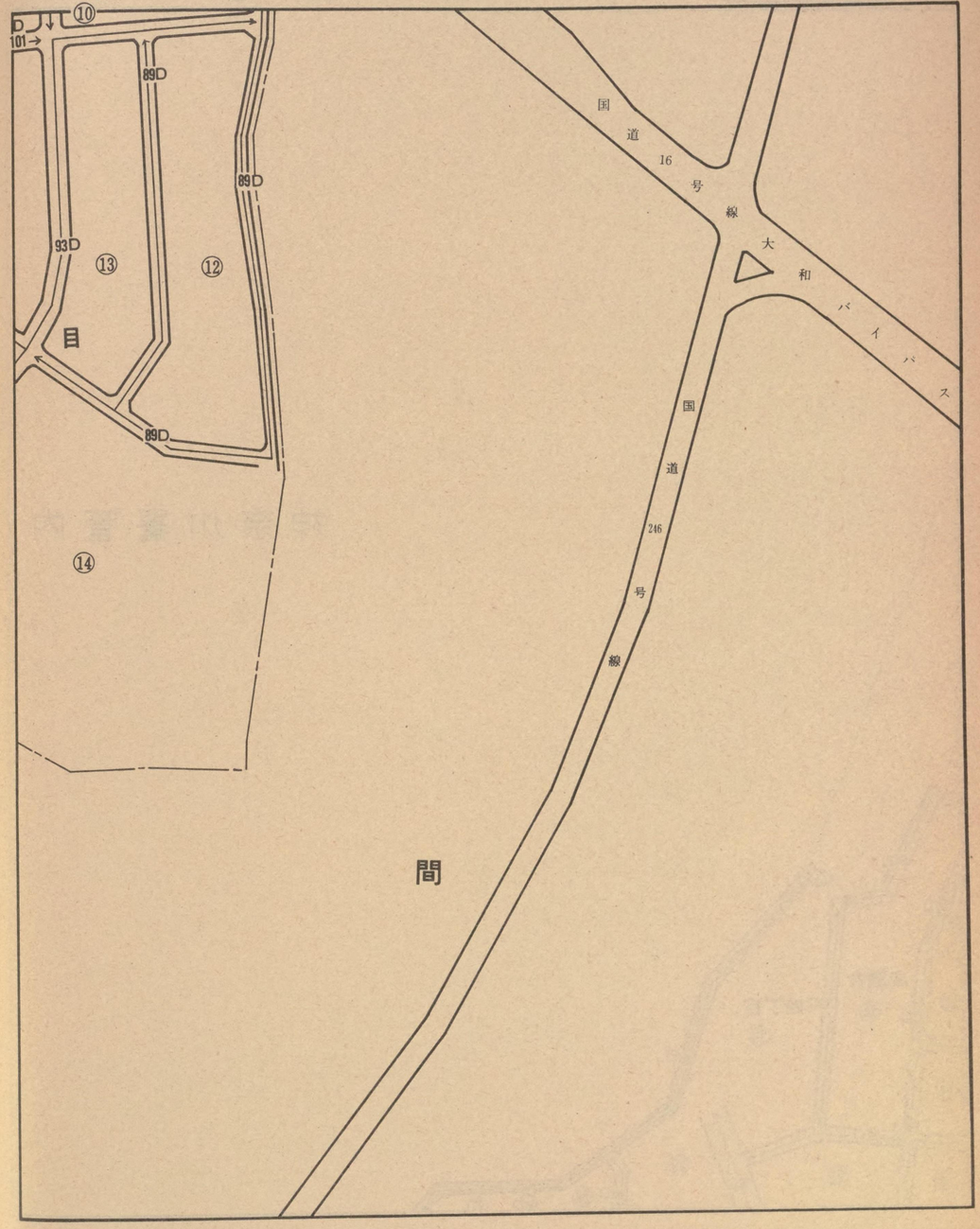

| 記号 | 借地権割合 | 記号 | 借地権割合 |
|---|---|---|---|
| A | 90% | E | 50% |
| B | 80% | F | 40% |
| C | 70% | G | 30% |
| D | 60% | H | 20% |

繁華街・高度商業地区
道路を中心として全地域
道路沿い

普通商業地区
併用住宅地区
全地域
北側道路沿い
南側全地域

中小工場地区
北側全地域
南側道路沿い
南側全地域

大工場地区
北側全地域
南側道路沿い
北側全地域

普通住宅地区
家内工場地区
無印は全地域

41042

神奈川署管内

84D
84D
19
成瀬台
18
87D
20
87D
四丁目
30
80D
17
92D
16
21
96D
29
92D
28
90D
27

41029
緑区
奈良町
四
成瀬台
41043

町田

41042

| 記号 | 借地権割合 | 記号 | 借地権割合 |
|---|---|---|---|
| A | 90% | E | 50% |
| B | 80% | F | 40% |
| C | 70% | G | 30% |
| D | 60% | H | 20% |

繁華街・高度商業地区
道路を中心として全地域
道路沿い

普通商業地区
併用住宅地区
全地域
北側道路沿い
南側全地域

中小工場地区
北側全地域
南側道路沿い
南側全地域

大工場地区
北側全地域
南側道路沿い
北側全地域

普通住宅地区
家内工場地区
無印は全地域

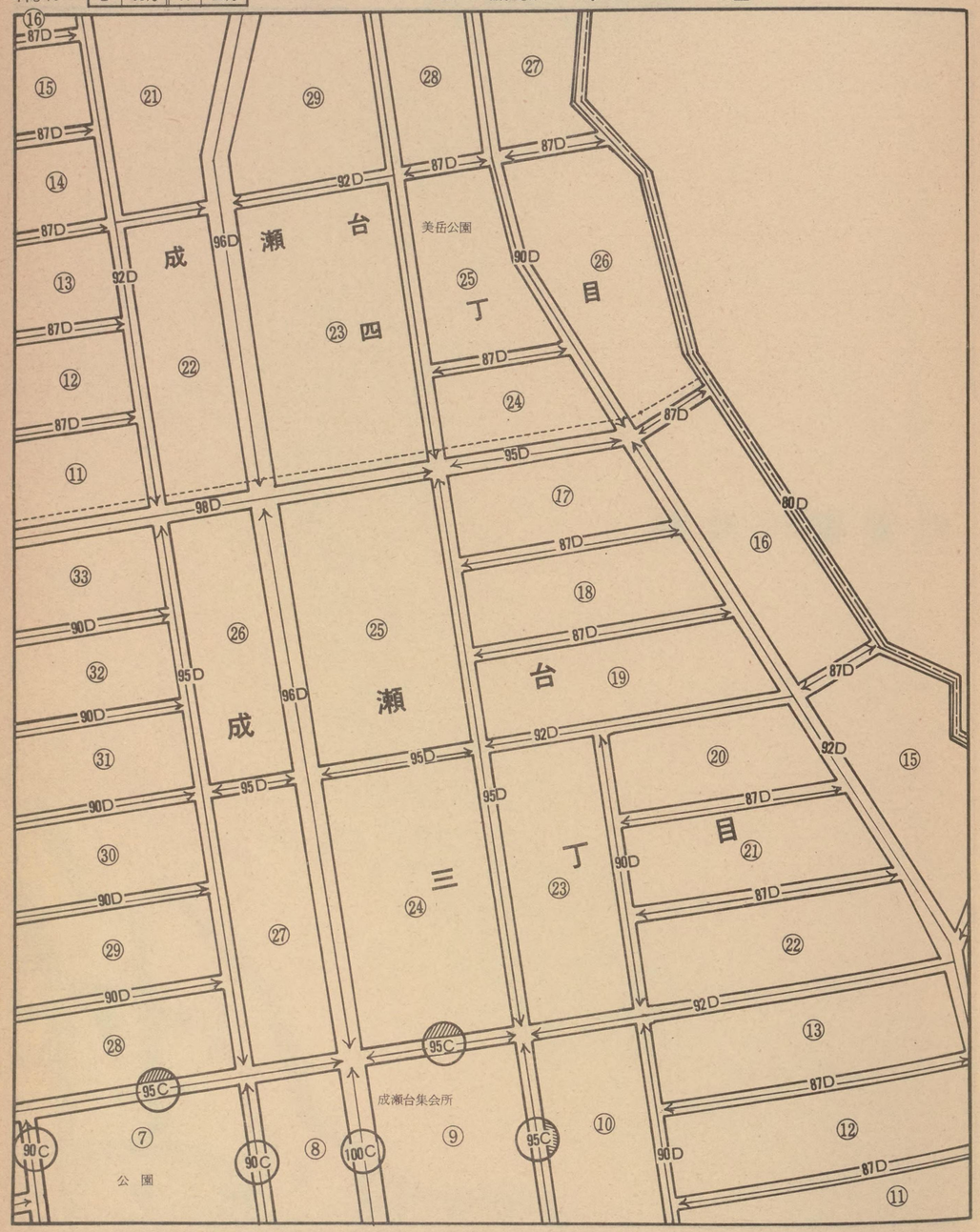


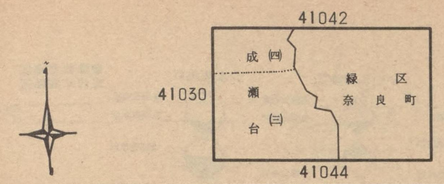


# 町田 41043

神奈川署管内

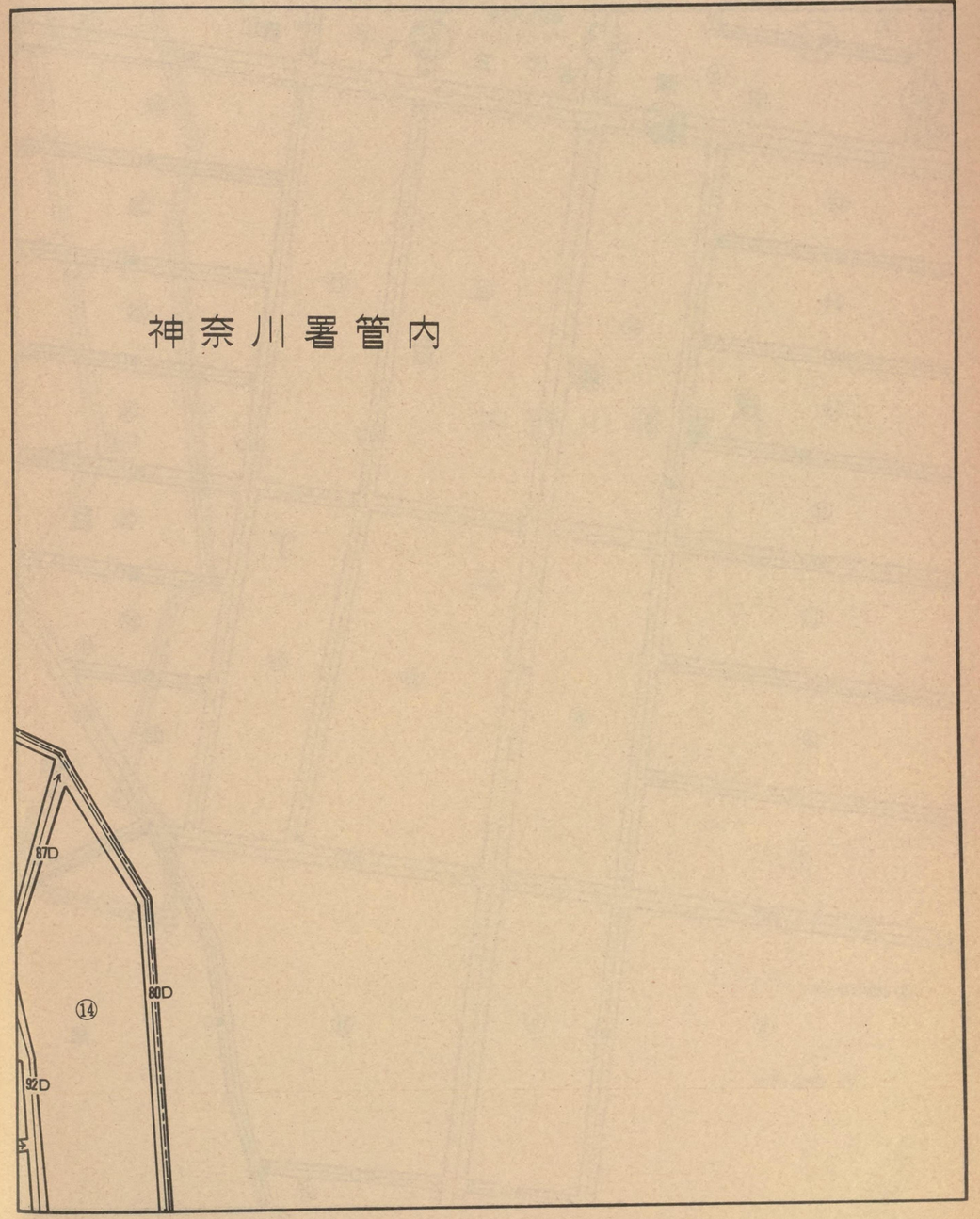

| 記号 | 借地権割合 | 記号 | 借地権割合 |
|---|---|---|---|
| A | 90% | E | 50% |
| B | 80% | F | 40% |
| C | 70% | G | 30% |
| D | 60% | H | 20% |

繁華街・高度商業地区
道路を中心として全地域
道路沿い

普通商業地区
併用住宅地区
全地域
北側道路沿い
南側全地域

中小工場地区
北側全地域
南側道路沿い
南側全地域

大工場地区
北側全地域
南側道路沿い
北側全地域

普通住宅地区
家内工場地区
無印は全地域

41044

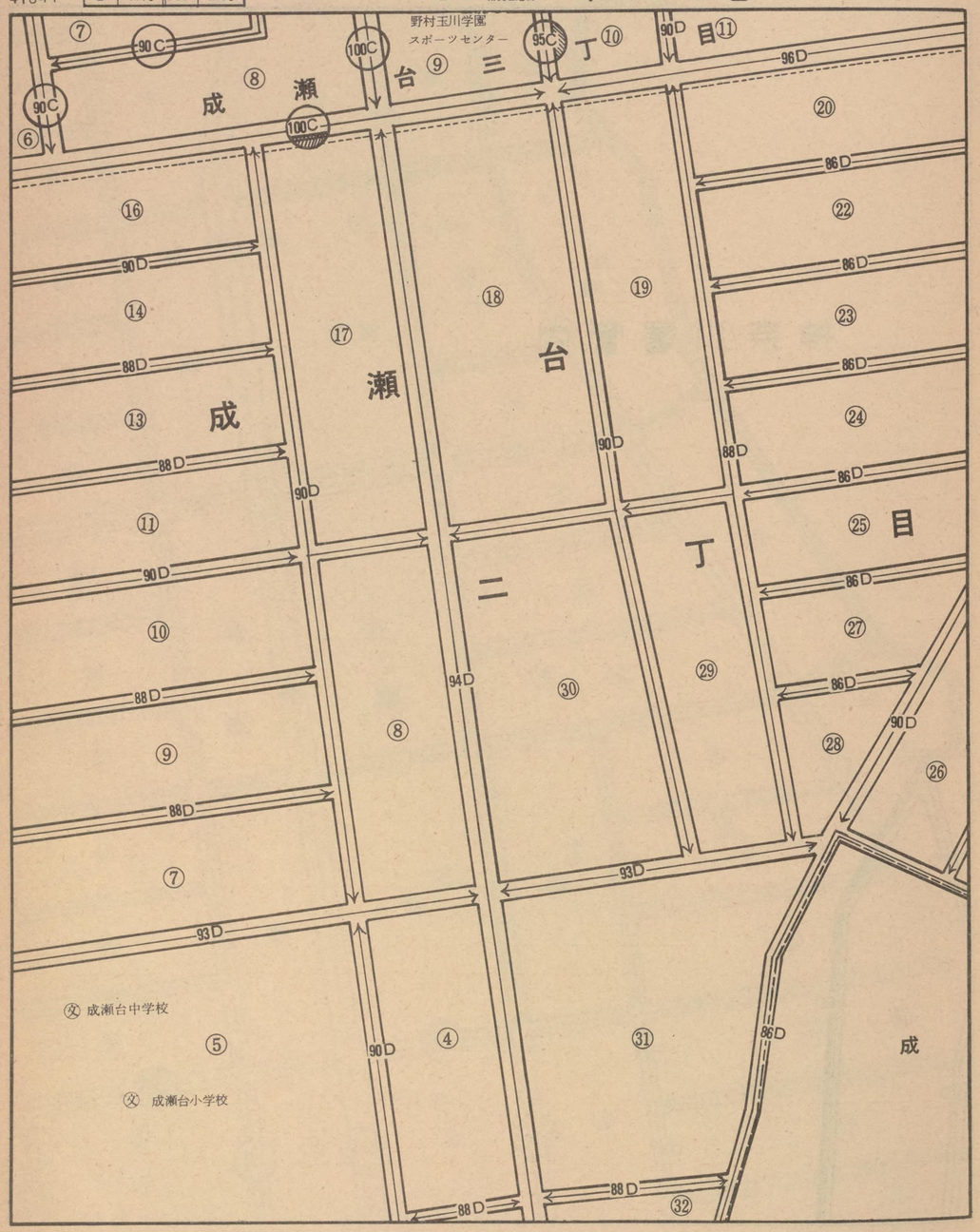


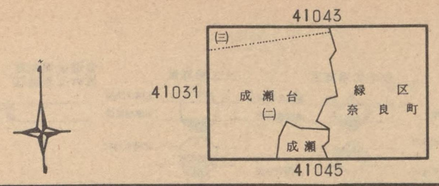


# 町田 41044

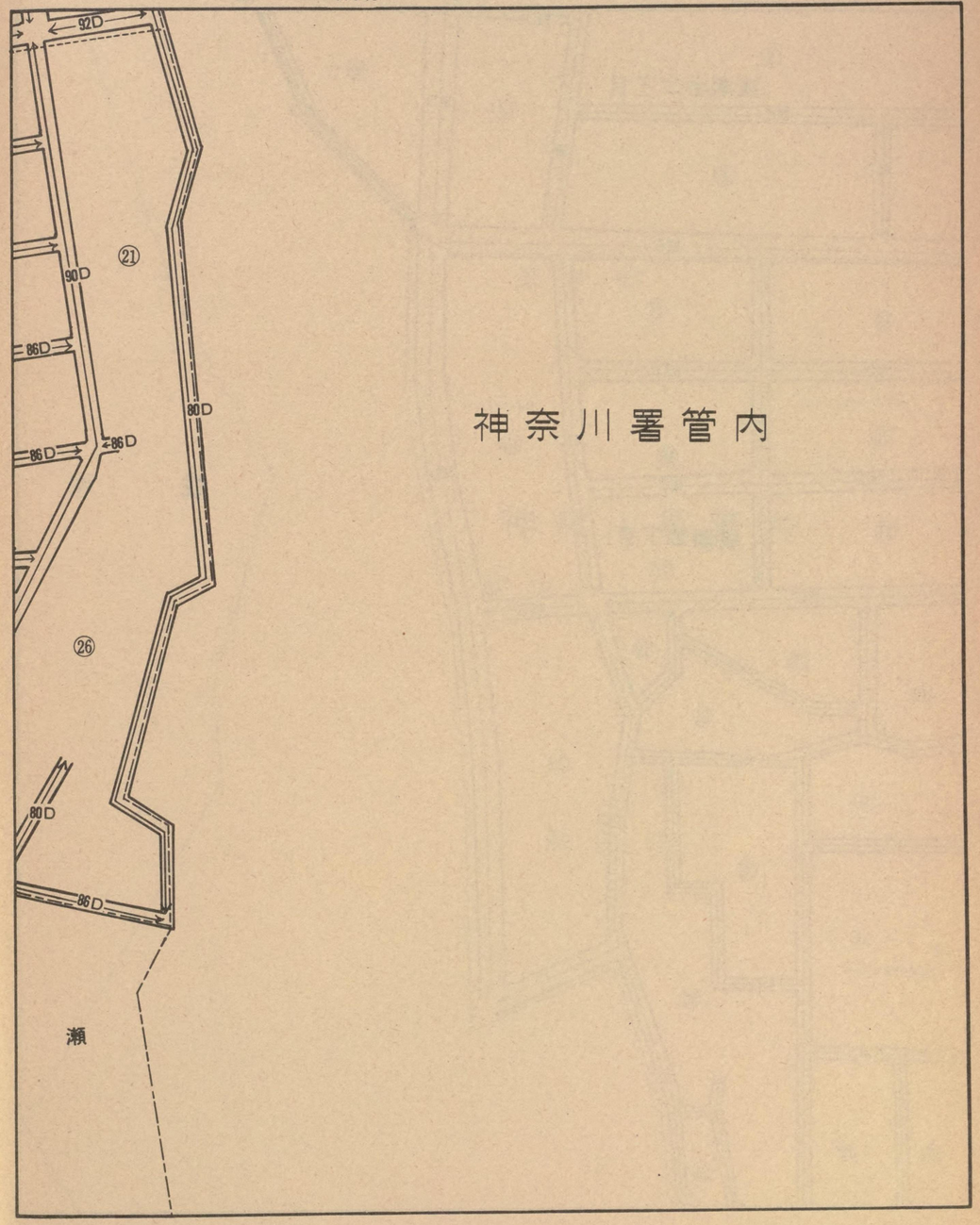

| 記号 | 借地権割合 | 記号 | 借地権割合 |
|---|---|---|---|
| A | 90% | E | 50% |
| B | 80% | F | 40% |
| C | 70% | G | 30% |
| D | 60% | H | 20% |

繁華街・高度商業地区
道路を中心として全地域
道路沿い

普通商業地区
併用住宅地区
全地域
北側道路沿い
南側全地域

中小工場地区
北側全地域
南側道路沿い
南側全地域

大工場地区
北側全地域
南側道路沿い
北側全地域

普通住宅地区
家内工場地区
無印は全地域

41045

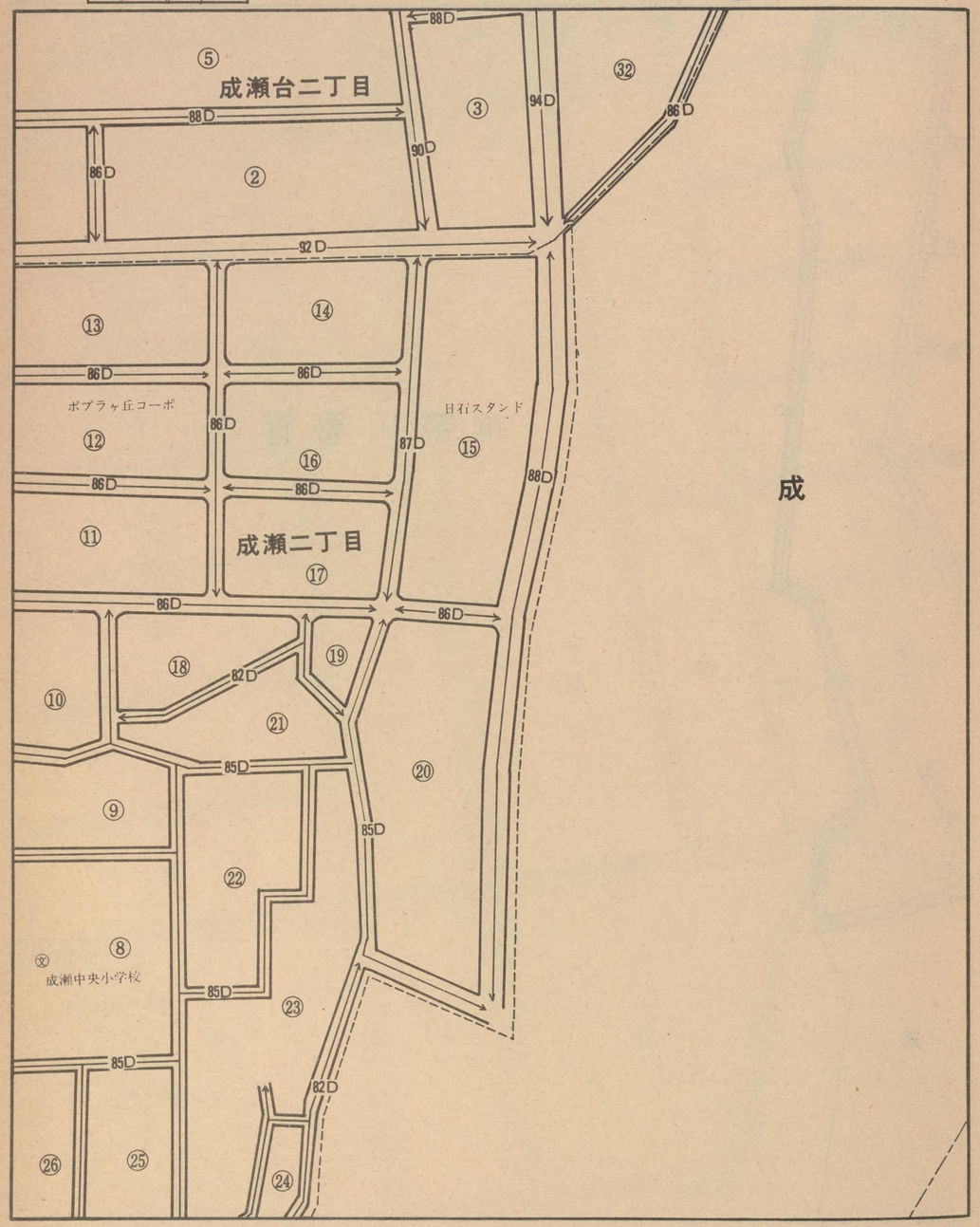


成

瀬

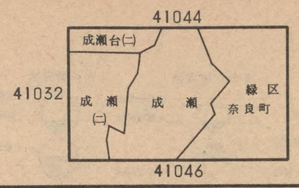


# 町田 41045

奈良町

神奈川署管内

緑区

恩田町

| 記号 | 借地権割合 | 記号 | 借地権割合 |
|---|---|---|---|
| A | 90% | E | 50% |
| B | 80% | F | 40% |
| C | 70% | G | 30% |
| D | 60% | H | 20% |

繁華街・高度商業地区
道路を中心として全地域
道路沿い

普通商業地区
併用住宅地区
全地域
北側道路沿い
南側全地域

中小工場地区
北側全地域
南側道路沿い
南側全地域

大工場地区
北側全地域
南側道路沿い
北側全地域

普通住宅地区
家内工場地区
無印は全地域

41046

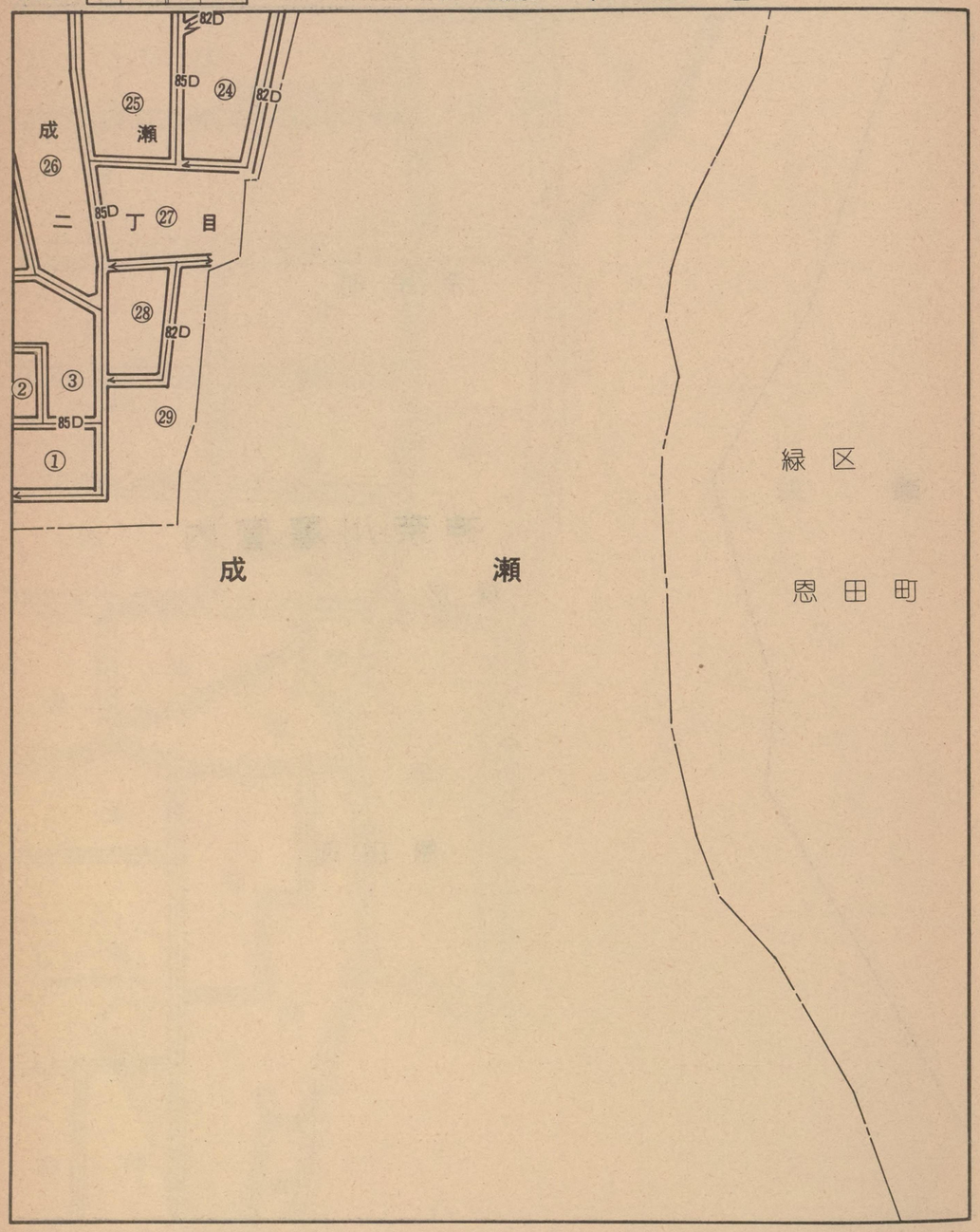


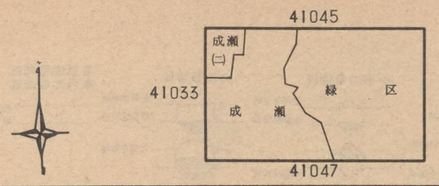


# 町 田

41046

| 記号 | 借地権割合 | 記号 | 借地権割合 |
|---|---|---|---|
| A | 90% | E | 50% |
| B | 80% | F | 40% |
| C | 70% | G | 30% |
| D | 60% | H | 20% |

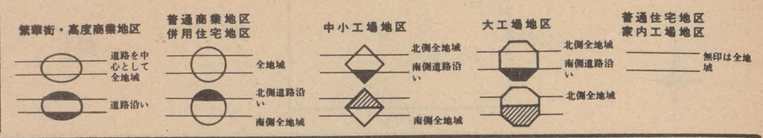


41047

成　　瀬

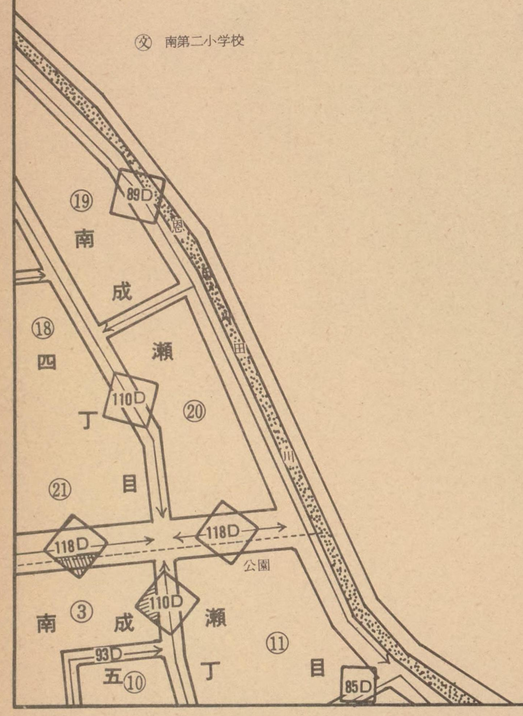


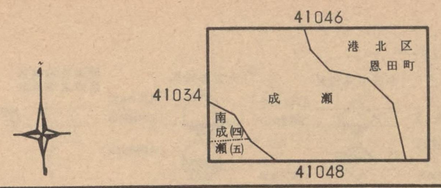


町　田

41047

神奈川署管内

| 記号 | 借地権割合 | 記号 | 借地権割合 |
|---|---|---|---|
| A | 90% | E | 50% |
| B | 80% | F | 40% |
| C | 70% | G | 30% |
| D | 60% | H | 20% |

繁華街・高度商業地区
道路を中心として全地域
道路沿い

普通商業地区
併用住宅地区
全地域
北側道路沿い
南側全地域

中小工場地区
北側全地域
南側道路沿い
南側全地域

大工場地区
北側全地域
南側道路沿い
北側全地域

普通住宅地区
家内工場地区
無印は全地域

41048

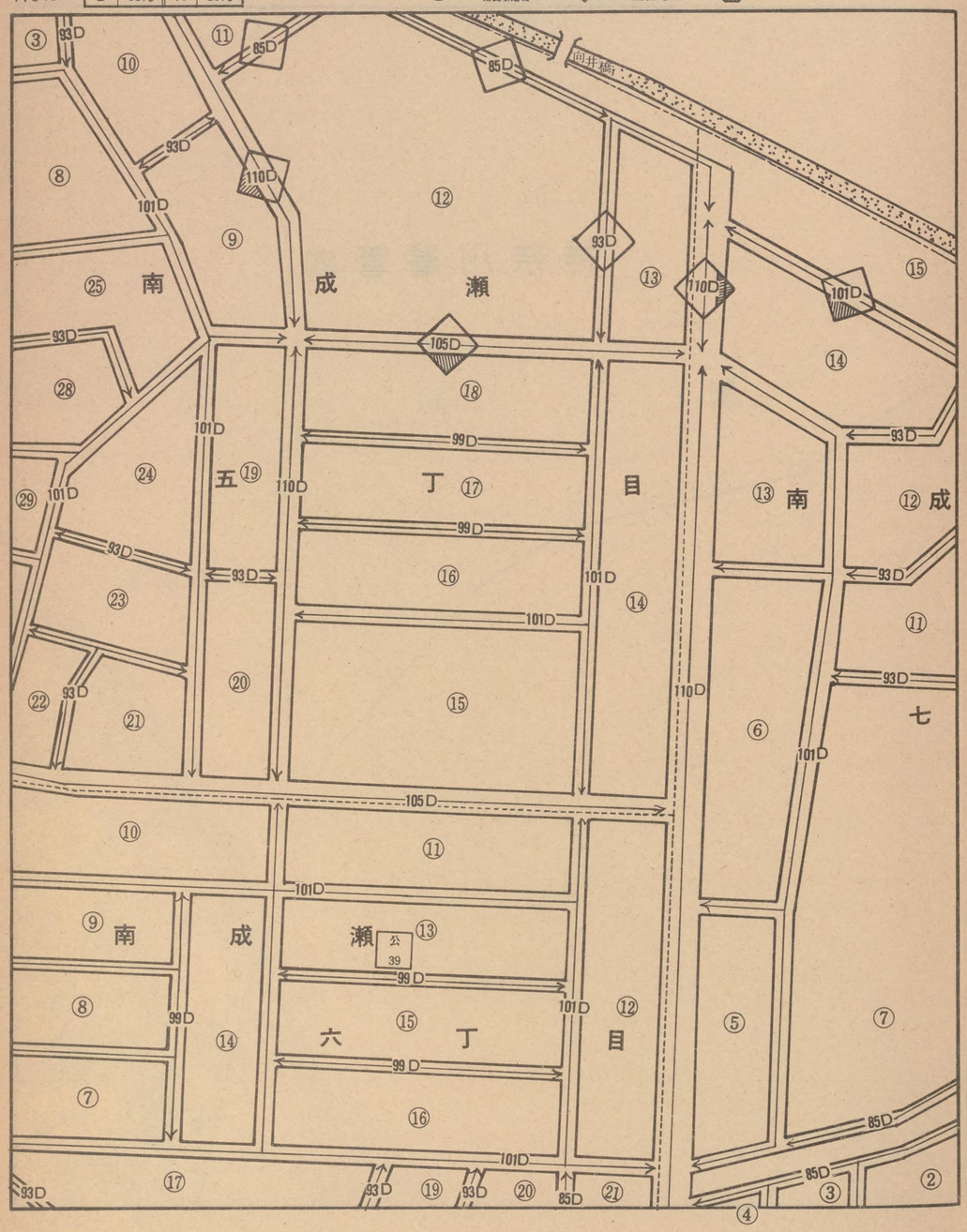


41047
41035
41049
恩田町
南成(五)
(七)成瀬
瀬(六)

# 町田

41048

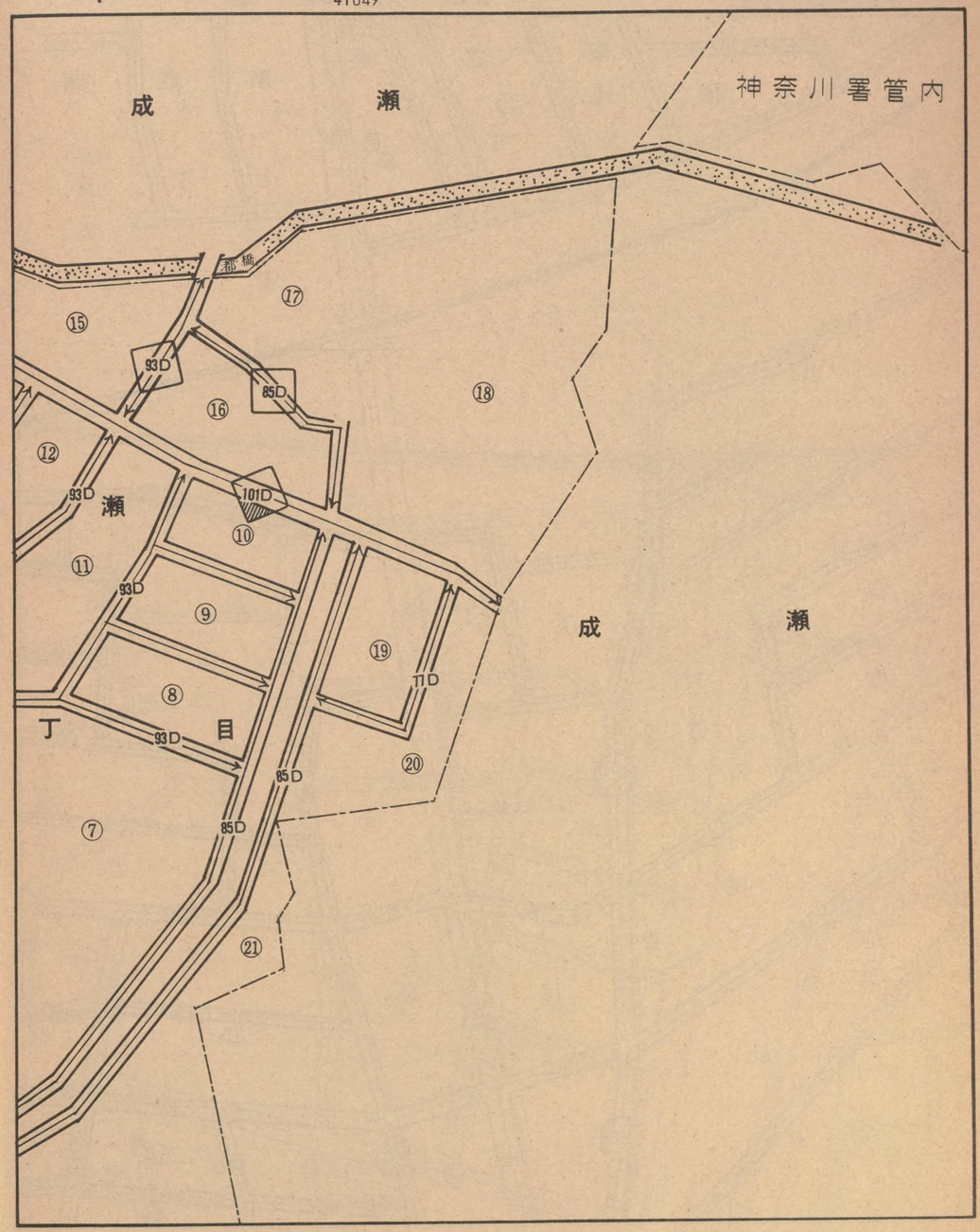

| 記号 | 借地権割合 | 記号 | 借地権割合 |
|---|---|---|---|
| A | 90% | E | 50% |
| B | 80% | F | 40% |
| C | 70% | G | 30% |
| D | 60% | H | 20% |

繁華街・高度商業地区
道路を中心として全地域
道路沿い

普通商業地区 併用住宅地区
全地域
北側道路沿い
南側全地域

中小工場地区
北側全地域
南側道路沿い
南側全地域

大工場地区
北側全地域
南側道路沿い
北側全地域

普通住宅地区 家内工場地区
無印は全地域

41049

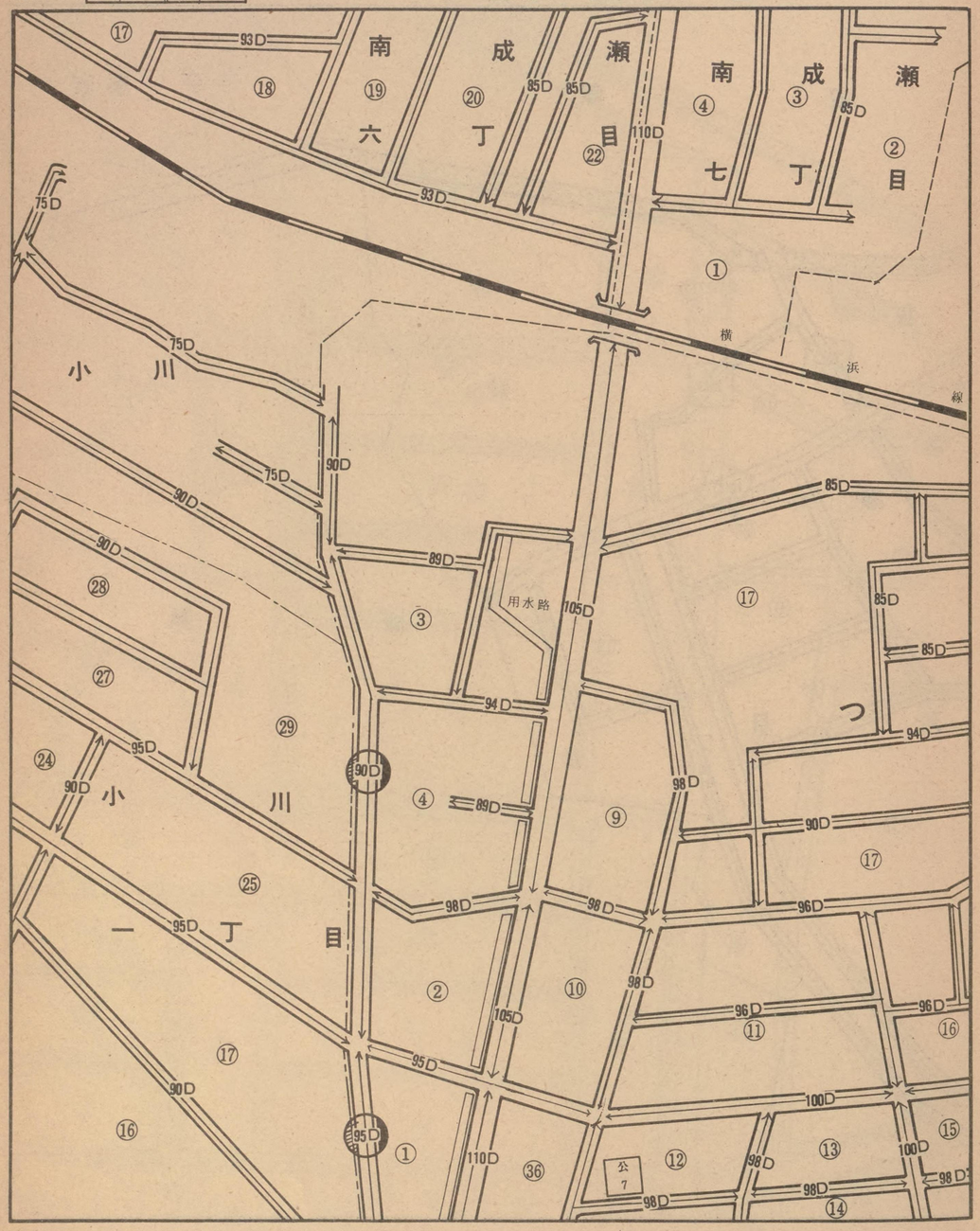


41048
41036
41054
41050

町田 41049

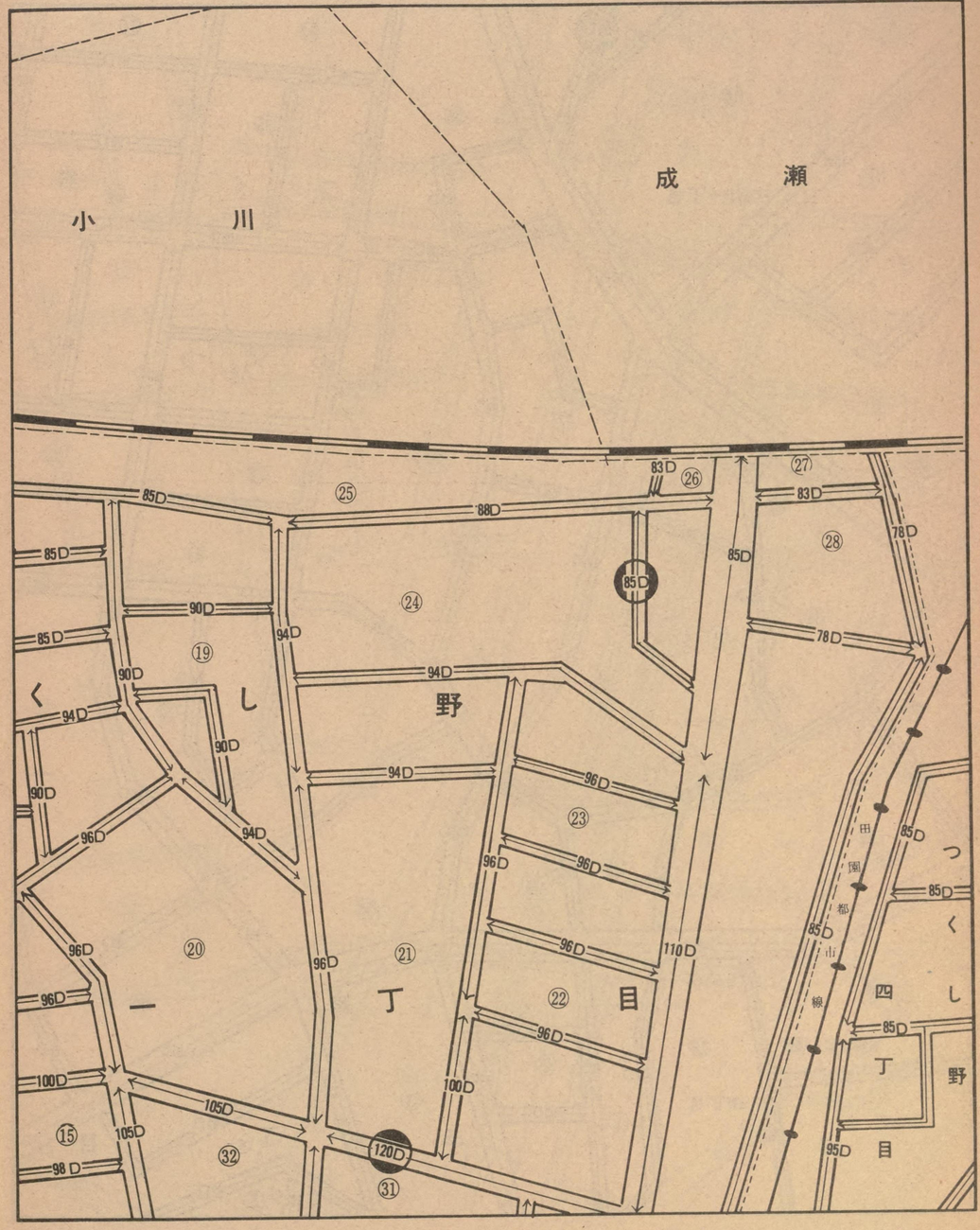

| 記号 | 借地権割合 | 記号 | 借地権割合 |
|---|---|---|---|
| A | 90% | E | 50% |
| B | 80% | F | 40% |
| C | 70% | G | 30% |
| D | 60% | H | 20% |

繁華街・高度商業地区
道路を中心として全地域
道路沿い

普通商業地区
併用住宅地区
全地域
北側道路沿い
南側全地域

中小工場地区
北側全地域
南側道路沿い
南側全地域

大工場地区
北側全地域
南側道路沿い
北側全地域

普通住宅地区
家内工場地区
無印は全地域

41050

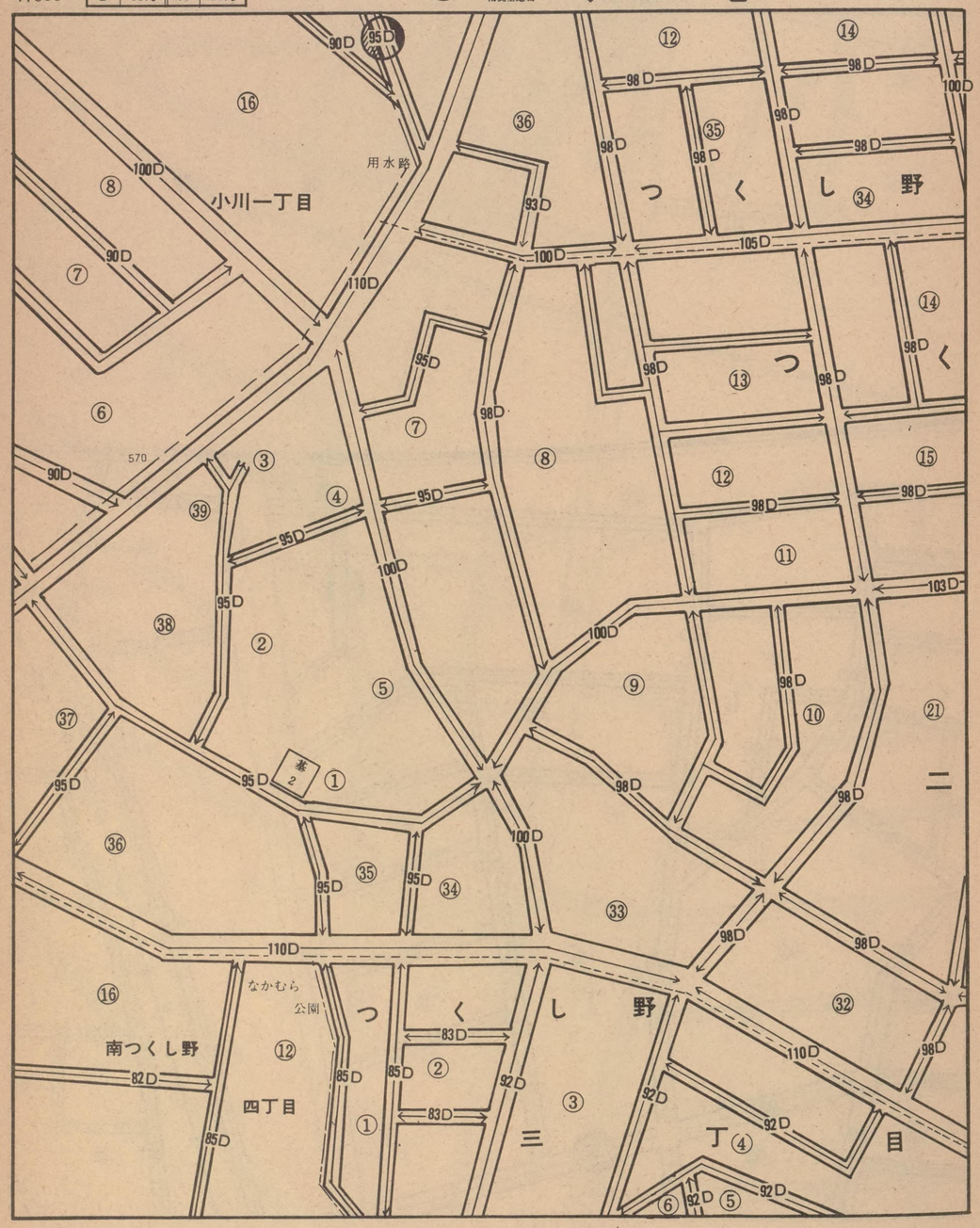


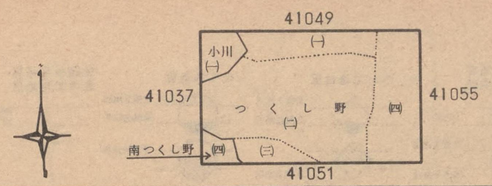


# 町田

41050

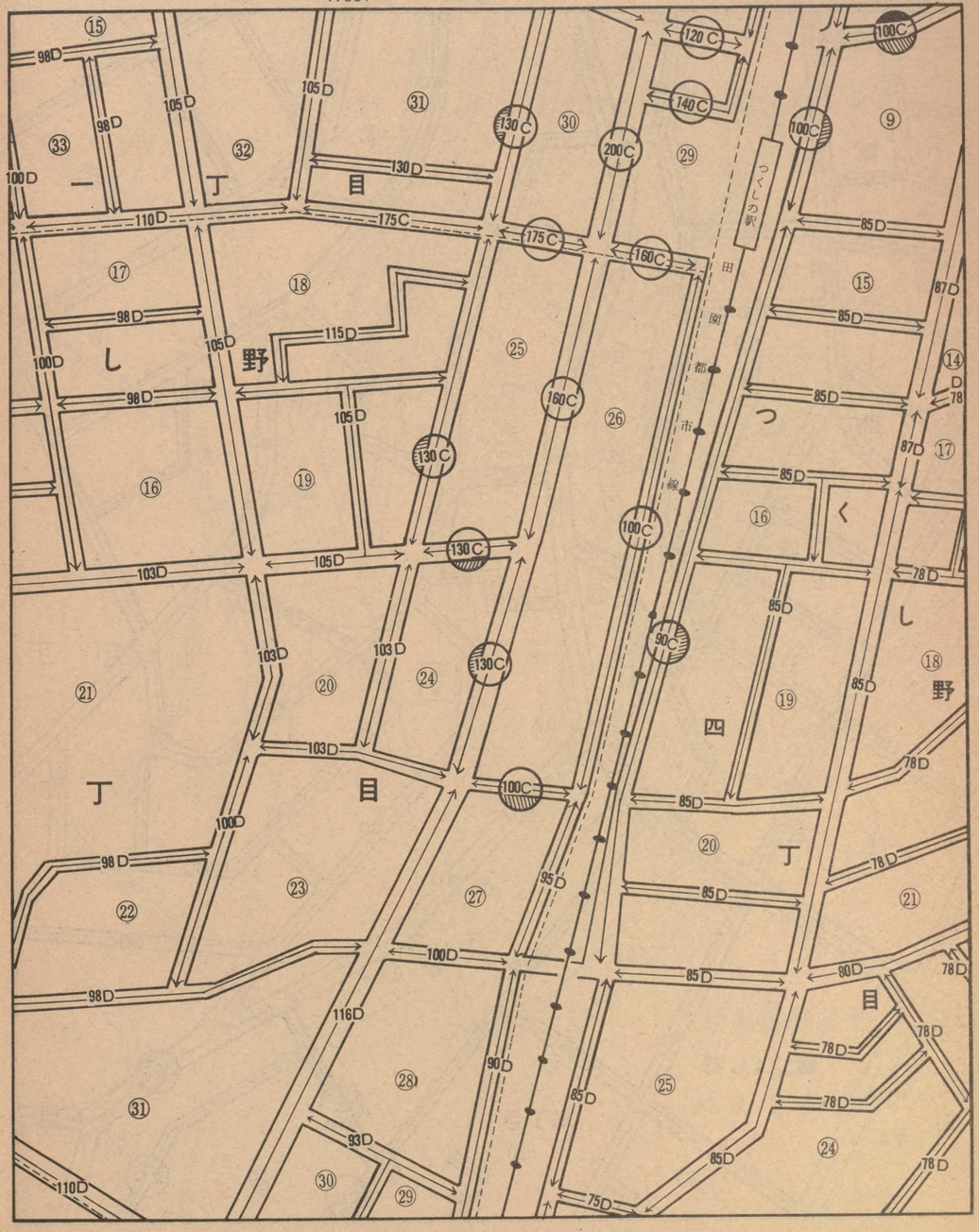

| 記号 | 借地権割合 | 記号 | 借地権割合 |
|---|---|---|---|
| A | 90% | E | 50% |
| B | 80% | F | 40% |
| C | 70% | G | 30% |
| D | 60% | H | 20% |

繁華街・高度商業地区
道路を中心として全地域
道路沿い

普通商業地区
併用住宅地区
全地域
北側道路沿い
南側全地域

中小工場地区
北側全地域
南側道路沿い
南側全地域

大工場地区
北側全地域
南側道路沿い
北側全地域

普通住宅地区
家内工場地区
無印は全地域

41051

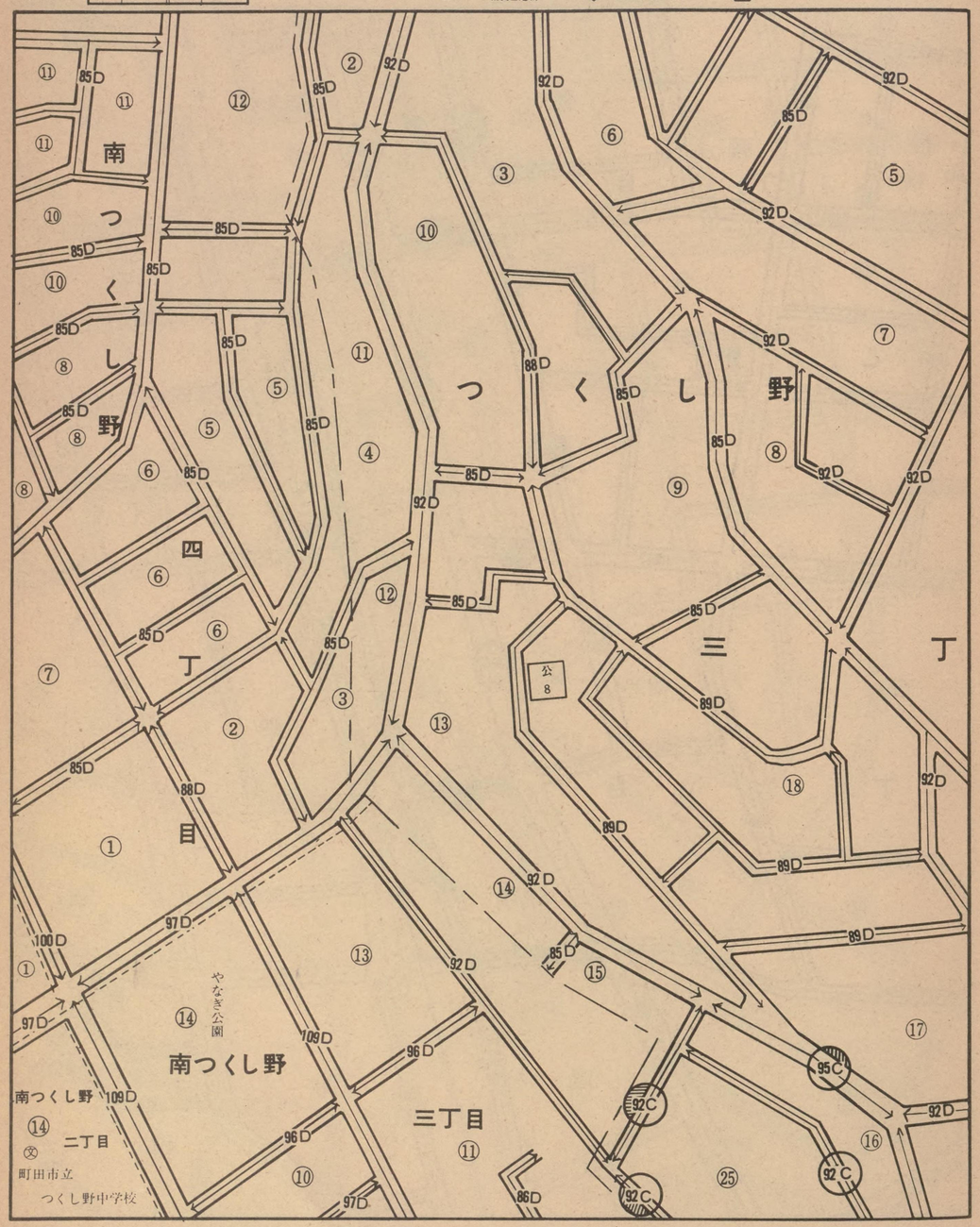


41050
41038
41052
緑区長津田町

# 町田

41051

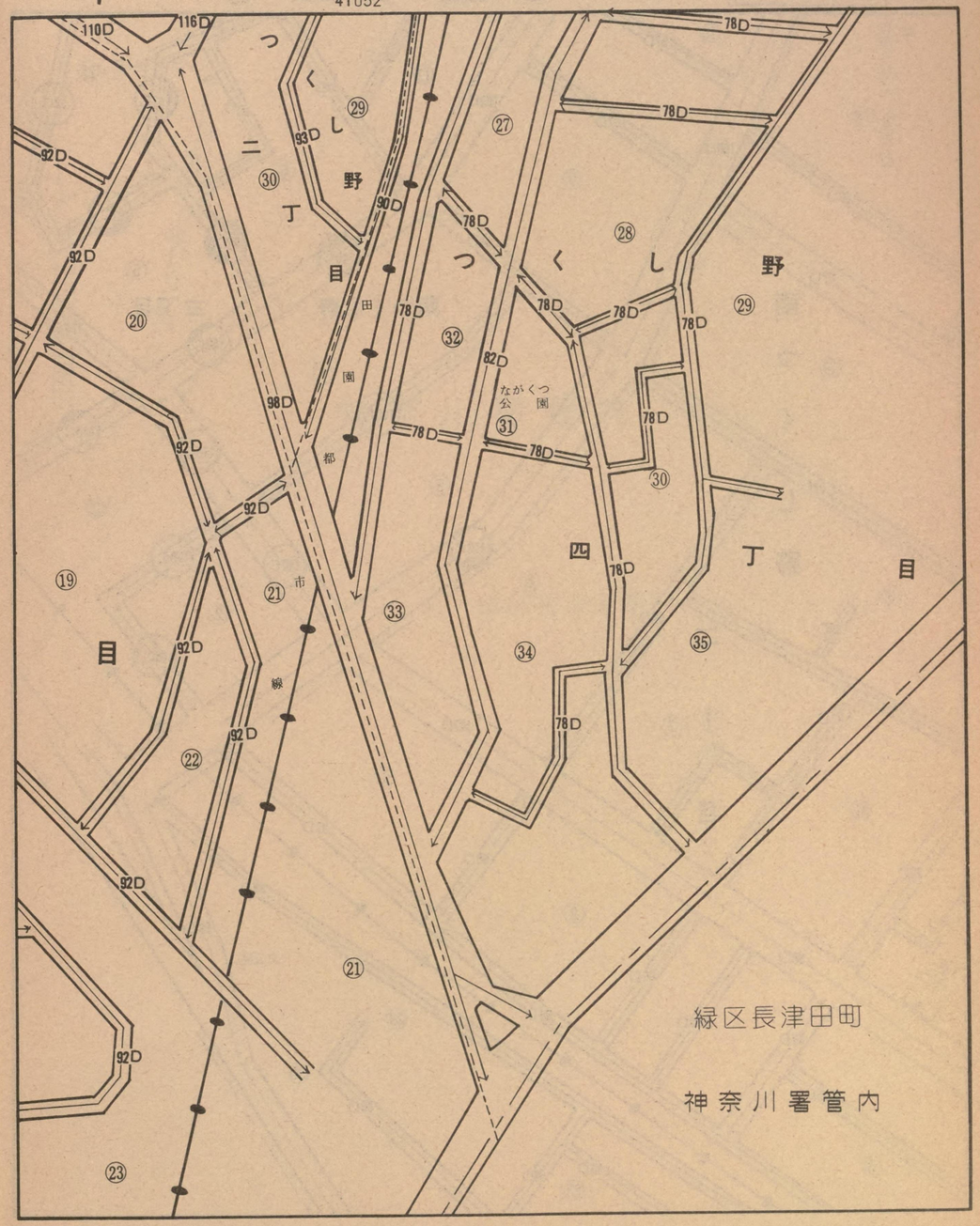

| 記号 | 借地権割合 | 記号 | 借地権割合 |
|---|---|---|---|
| A | 90% | E | 50% |
| B | 80% | F | 40% |
| C | 70% | G | 30% |
| D | 60% | H | 20% |

繁華街・高度商業地区
道路を中心として全地域
道路沿い

普通商業地区
併用住宅地区
全地域
北側道路沿い
南側全地域

中小工場地区
北側全地域
南側道路沿い
南側全地域

大工場地区
北側全地域
南側道路沿い
北側全地域

普通住宅地区
家内工場地区
無印は全地域

41052

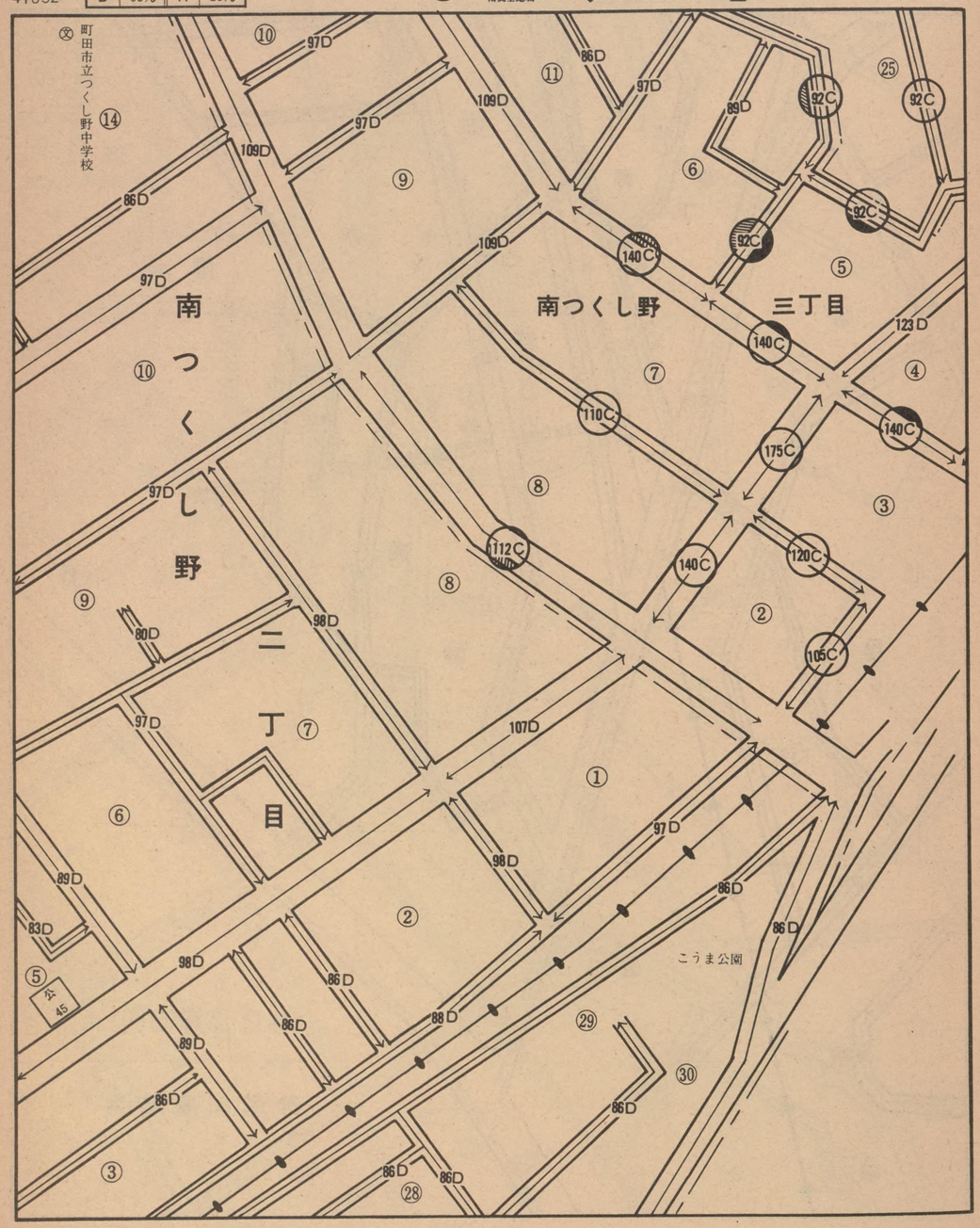


41051
つくし野(三)
41039
南つくし野
(二)
(三)
緑区
長津田町
41053

# 町田

41052

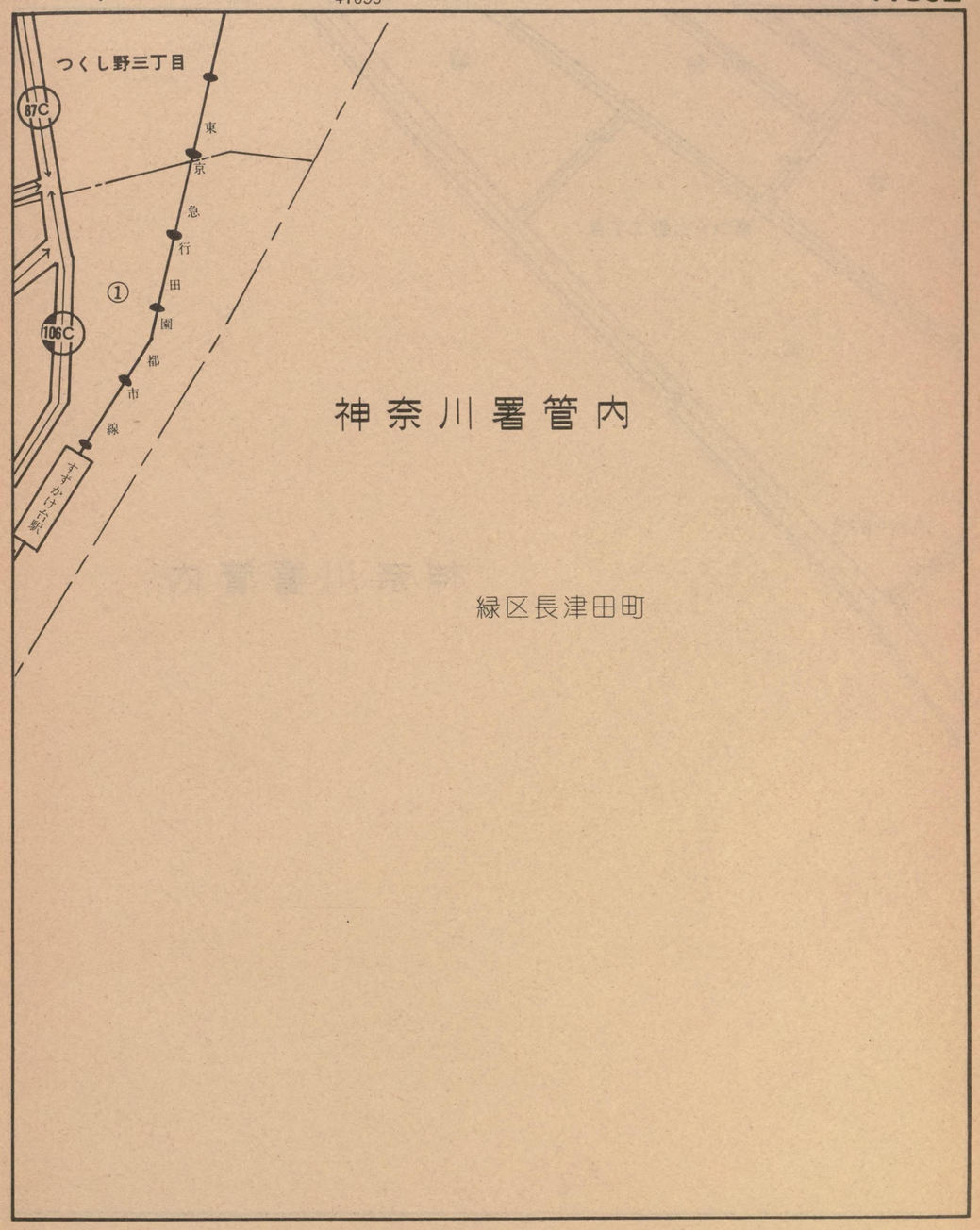

| 記号 | 借地権割合 | 記号 | 借地権割合 |
|---|---|---|---|
| A | 90% | E | 50% |
| B | 80% | F | 40% |
| C | 70% | G | 30% |
| D | 60% | H | 20% |

繁華街・高度商業地区
道路を中心として全地域
道路沿い

普通商業地区
併用住宅地区
全地域
北側道路沿い
南側全地域

中小工場地区
北側全地域
南側道路沿い
南側全地域

大工場地区
北側全地域
南側道路沿い
北側全地域

普通住宅地区
家内工場地区
無印は全地域

41053

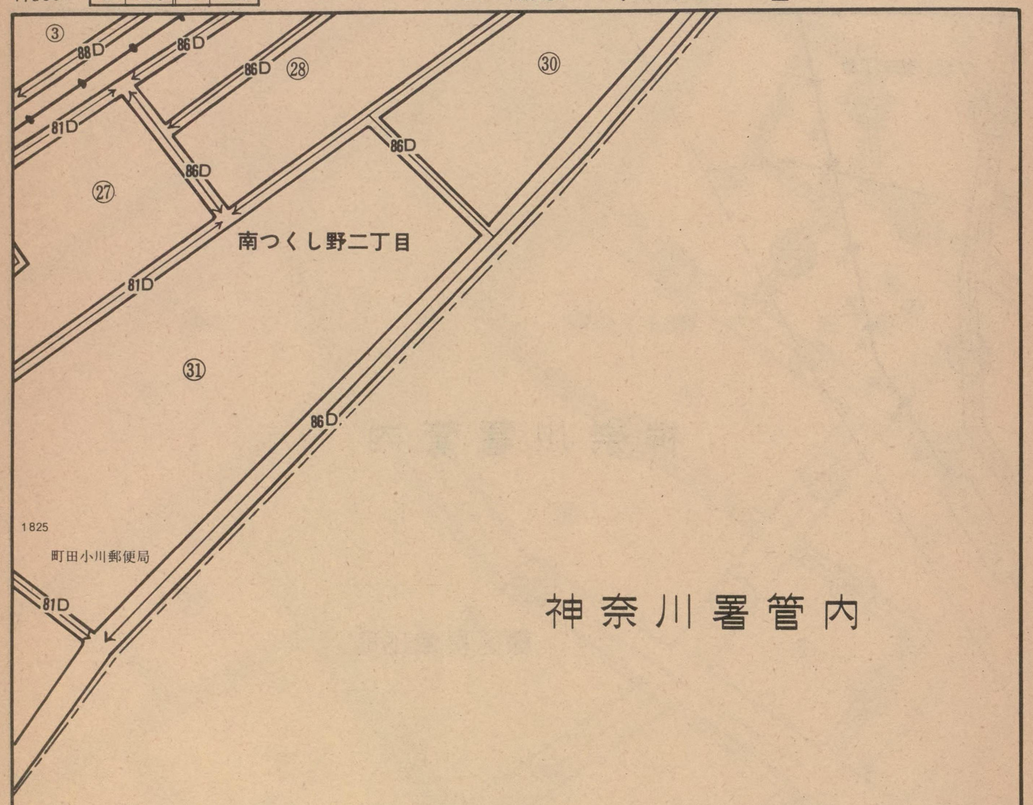


神奈川署管内

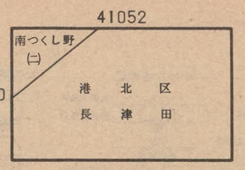


# 町田

41053

| 記号 | 借地権割合 | 記号 | 借地権割合 |
|---|---|---|---|
| A | 90% | E | 50% |
| B | 80% | F | 40% |
| C | 70% | G | 30% |
| D | 60% | H | 20% |

繁華街・高度商業地区
道路を中心として全地域
道路沿い

普通商業地区
併用住宅地区
全地域
北側道路沿い
南側全地域

中小工場地区
北側全地域
南側道路沿い
南側全地域

大工場地区
北側全地域
南側道路沿い
北側全地域

普通住宅地区
家内工場地区
無印は全地域

41054

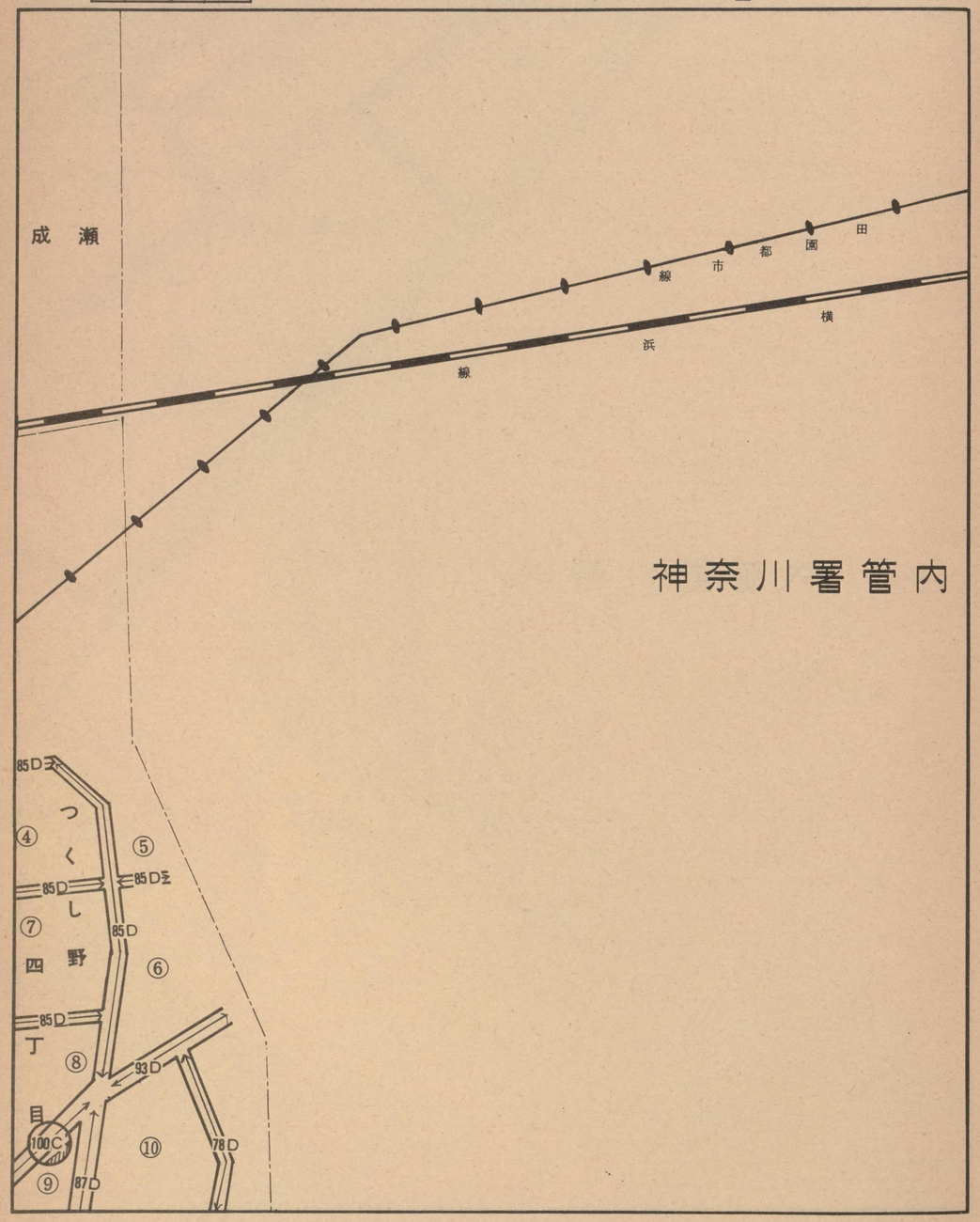


神奈川署管内

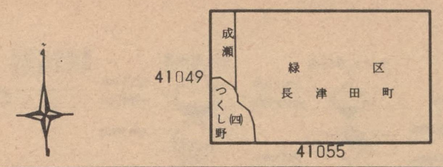


町田

41054

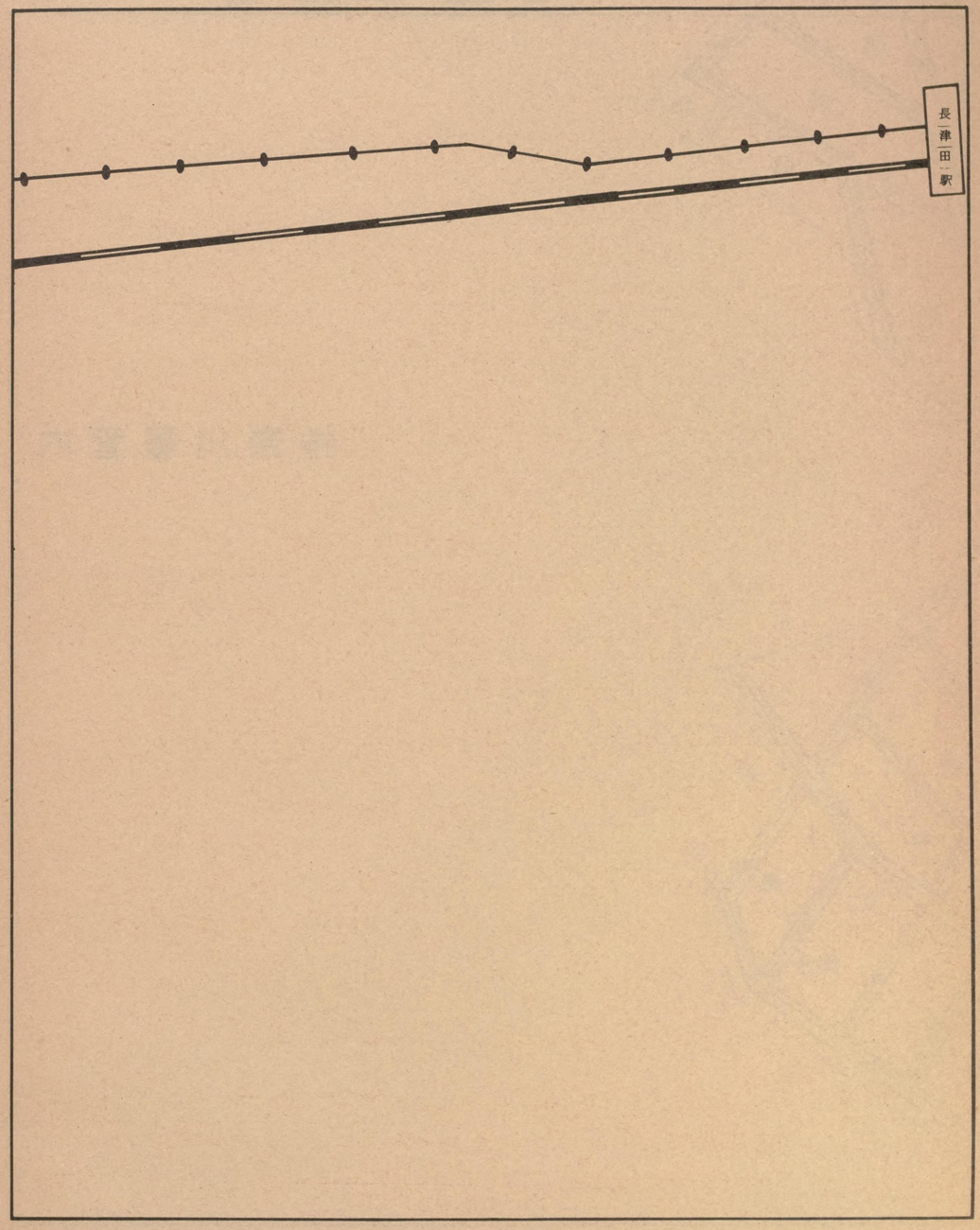

41055

| 記号 | 借地権割合 | 記号 | 借地権割合 |
|---|---|---|---|
| A | 90% | E | 50% |
| B | 80% | F | 40% |
| C | 70% | G | 30% |
| D | 60% | H | 20% |

繁華街・高度商業地区
道路を中心として全地域
道路沿い

普通商業地区
併用住宅地区
全地域
北側道路沿い
南側全地域

中小工場地区
北側全地域
南側道路沿い
南側全地域

大工場地区
北側全地域
南側道路沿い
北側全地域

普通住宅地区
家内工場地区
無印は全地域

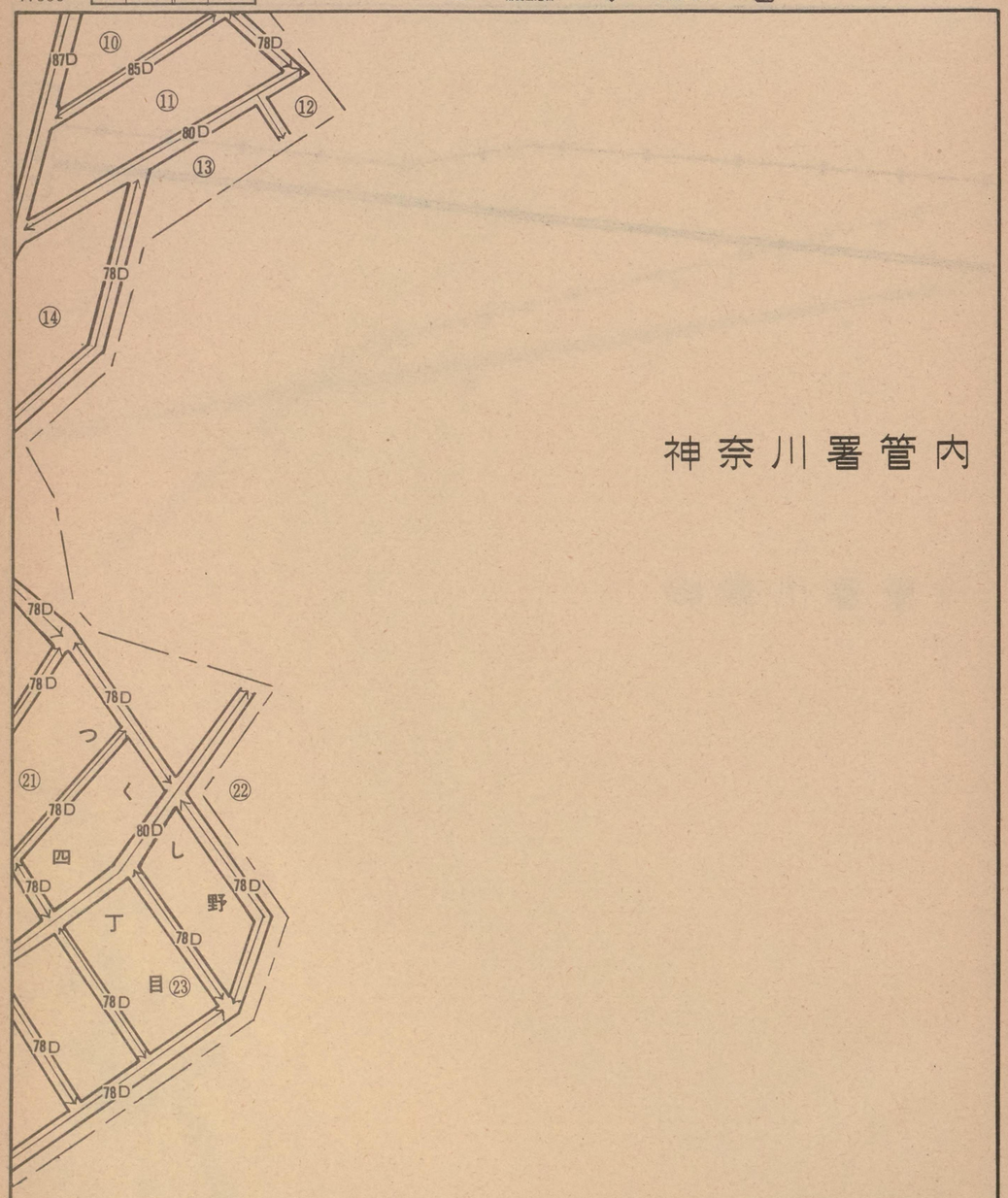


神奈川署管内

41054

41050

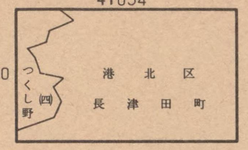


# 町田

41055

YP2
36
82W37167
O
複写