

04367



遠綏的綫前防國

著 秋 葉

行發店書活生

遠綏的線前防國

著 秋 葉

行發店書活生海上

月五年七十二國民華中



內蒙圖書館

020057990

K922.7
Y41

目次

引言.....一

第一章 綏省的自然環境.....一

第二章 綏省的沿革及重要都市.....九

第三章 綏省的人口及其構成.....二七

第四章 綏省的文化及習俗.....三三

第五章 綏境蒙旗的沿革及組織.....四一


 第一節 蒙旗的沿革.....四一

 第二節 蒙旗的政治組織.....四七

 第三節 蒙旗的社會階層.....五三



45984



第六章 綏省的產業……………完

第一節 牧畜業

第二節 農業

第三節 礦業

第七章 綏省的商業及交通運輸……………完

第一節 商業

第二節 交通及運輸

引 言

從民國二十三年的歲暮時節，我們民族的敵人唆使僞軍李守信部佔領察北六縣後，綏遠便成了我們國防的第一線，雖則我們很不願意說，綏遠是我們國防的第一線；我們國防的第一線是遠在林木葱鬱的鴨綠江畔啊！

但即從那時起，綏遠是在被積極計劃宰割之中了。本來敵人對於侵略內蒙的陰謀有三種方式：一是聯合偽滿建立『滿蒙帝國』，二是聯合外蒙建立『大蒙古國』，三是單獨在內蒙建立『大元國』。這樣，他們便完成了南下可侵吞中國北上可進攻蘇聯的陣線。

1

侵略綏遠為敵人預定計劃的一部分，可無待明言，所以到了去年五六月間，敵人一面強化華北駐屯軍，以威脅我冀察當局，一面壓迫德王成立傀儡組織，決

定乘機先行攫取綏東五縣。至七月八間，蒙匪偽軍果然向綏東進攻了。他們以商都爲根據地，分犯陶林與和，企圖攻下這兩地，再會合進襲集寧，但屢次進擾，均不堪守軍一擊。

綏東方面防禦工程的鞏固與守士士氣的壯盛，使敵人知道要從這方面進攻是不可能的。所以到了十一月初，他們便分兵集中百靈廟，擬由此襲取歸綏包頭，席捲綏北綏西，圖收夾擊之效。但敵人的陰謀，益堅強了我們前方將士英勇抗戰的決心，雖在冰天雪地之中，他們準備着爲祖國迸流的熱血是沸騰着。同時，全國民氣高揚，縮衣節食，踴躍輸將，一致奮起，以爭取民族的生存。我這本小冊子，就在這全國抗敵情緒緊張的時候，開始偷暇編寫的。

後來軍既大敗敵於紅格爾圖（十一月十九日），復收復匪偽軍綏北根據地的百靈廟（十一月二十四日），士氣益振，防線愈固，全國上下，歡聲雷動，祝頌此爲收復失地的第一步。我也更添加了勇氣，繼續編寫，輒忘深夜。到了現

在，費了兩月的光陰，總算把它完成了。雖然「剽竊曼衍」，貽笑大方，但關於

記述綏遠的書籍，並不多見，故不辭譴陋，決把它付印了。茲將參攷書籍列左：

內蒙古地理、產業、文化 吉村忠三著

察綏蒙民經濟的解剖 賀揚靈著

中國地理新誌 葛綏成等編

地理教育（二卷一期） 中國地理教育研究會編

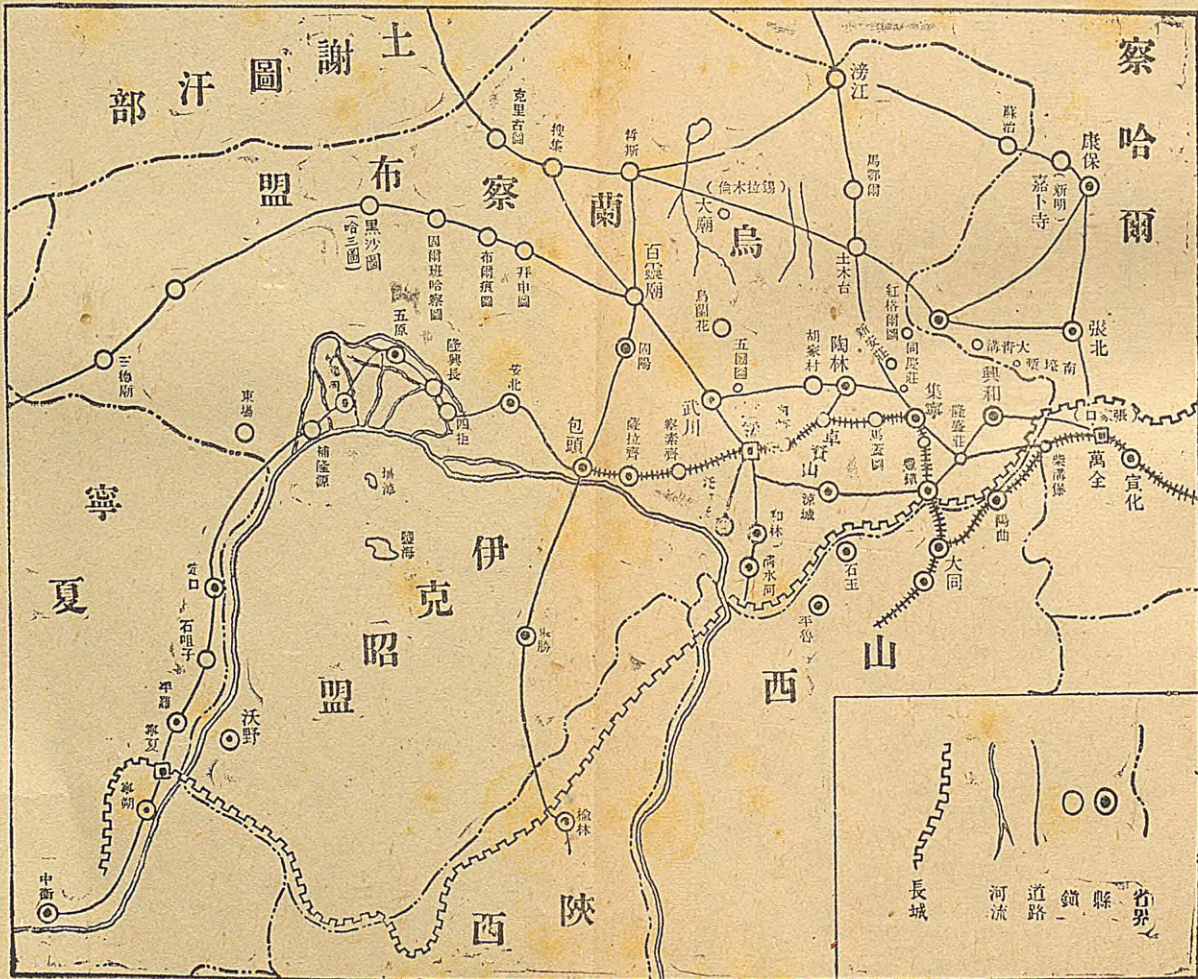
蒙藏月刊 蒙藏委員會編

綏遠省政府年刊（二十年） 綏遠省政府編

申報年鑑（二十四年） 申報館出版

在這裏敬對著者編者，表示十二分的謝意。最後並預祝我們的國防第一線，
在不久的將來，即能恢復到林木葱鬱的鴨綠江畔！

綏遠省略圖 第一圖



第一章 綏省的自然環境

一 疆域及氣候

綏省舊爲內蒙古的一部分，東接察哈爾，南隔萬里長城界山西陝西，西連寧夏，北接蒙古土謝圖汗及三音諾顏汗二部，居北緯三八度至四三度，東經一〇四度四〇分至一一三度六〇分之地。面積三〇四、〇五八方公里，大於浙江省的面積三倍有奇（浙省面積一〇一、〇六一方公里）。氣候在陰山以北，因地勢高亢，而又接近沙漠，所以寒冷至爲酷烈。山南因北來寒風爲峯巒所蔽，較爲溫和。十月卽已見雪，全年平均溫度在攝氏七度。一年之間，僅五月至九月的百餘日溫度超過攝氏十五度。據薩拉齊二十四頃地的氣候記錄，其平均溫度在冰點以



下者計四個月，冬季之長達一百九十五日，計佔半年以上，夏季僅三十五日，春季約八十五日，秋季約五十五日。雨量亦極稀少，據過去統計，歸綏歷年雨量之平均紀錄，不過四、三〇七公釐。

二 地形

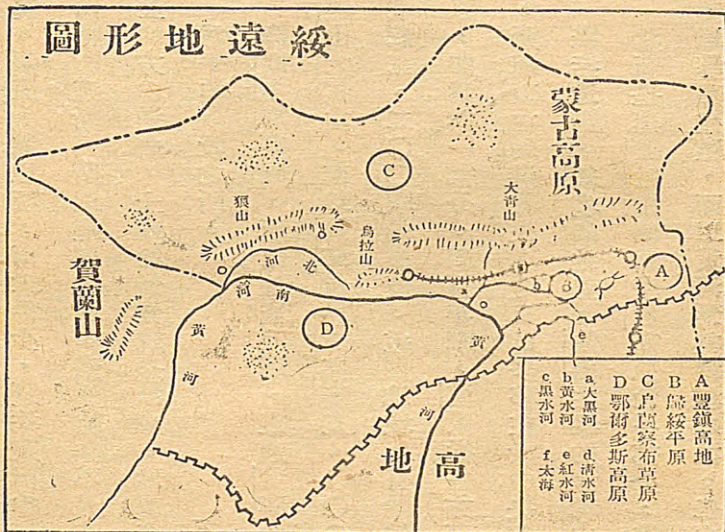
綏省地形約可分為四部：東爲豐鎮高地，中爲歸綏平原，北爲烏蘭察布草原，南爲鄂爾多斯高原。

豐鎮高地，因該高地有要縣豐鎮而得名。高度四、五〇〇呎，比東面的張家口平原，西面的歸綏平原，均約高出一、五〇〇呎。地質全部是片麻岩及花崗岩。地形大體向着南方展開，西北方爲陰山脈所遮斷。中部有太海等大湖沼，湖的四週，地處卑濕，表面呈白色，這由硝鹼及鹽分受着風化作用而成。

歸綏平原，係黑水河、黃水河、清水河、紅水河諸河流間的三角窪地。平均

第二圖

綏遠地形圖



高度自三、〇〇〇呎乃至三、五〇〇呎。東面是豐鎮高地，北面是高出該平原二、五〇〇呎的大青山山脈（六、〇〇〇呎），山谷險峻巍峨。這一帶沃野，從前是蒙人的牧地，現在已變為農作區域。歸綏薩拉齊以南的所謂民生灌溉區，即在此一帶。

烏蘭察布草原，即烏蘭察布盟之地。東面是張庫大道，南面是陰山山脈，北面是戈壁

沙漠。張庫大道以西，雨雪稀少，夏季東南季節風所挾着的濕氣，又被南部的陰山山脈所遮斷，所以這個地域，幾乎終年不見有所謂雨者。該地越是向着中央亞細亞的方向過去，土地的價值越是減少。地表多是岩石，荒涼異常。但間亦有草地，爲牛羊放牧之所。

鄂爾多斯高原，所包地域很廣，東起黃河的彎曲處，西至寧夏的賀蘭山，北至狼山大青山，南以長城爲界；高度五、〇〇〇呎，從南部漸次向北方傾斜，終於減到三、二〇〇呎的高度。這個地域，有砂地，有草原，有肥沃的耕地，河套平原，卽爲其一部分。四百年來，漢人從各方面移入此間，從事開墾，日見繁殖，所以蒙古的遊牧民，今日已多移住於中央部份了。

概括地說，綏省的地勢，陰山主峯的大青山好像是區分的標幟。它分隔着南北，北面是與察哈爾同爲蒙古高原的一部分，南面地勢陡陷，卽成歸綏平原，河套平原等墾殖區，而以黃河爲其灌溉之源。但由是向南，則又逐漸高起，以興秦

晉高地（即陝西北部與山西高地的合稱）相連結。

三 山脈及水系

陰山幹脈橫貫境內，其西端與寧夏境的賀蘭山相接，環後套而東走，叫做狼山，再東至歸綏西北，叫做大青山，自此更東入察哈爾，叫做伊瑪圖山，自西到東，長約六〇〇公里，有時概稱為陰山。歸綏城北約二〇公里，有翁滾山，高峯接天，是陰山全脈的名峯。沿後套黃河北岸而東走者，有烏拉山，古時稱為陽山，係秦漢時的固陽塞地。

水系以黃河為主流。黃河自寧夏北流入境，分為南北二流：東流的叫做南河，北流的叫做北河。北河東北流至烏蘭腦包，折而東南，瀦為烏梁素海子。至是北河迫近南河，但並不相接，兩河之間形成一半舌形，這叫做後套。南河一逕東流，至托克托縣，折而南，流入長城，成為一大彎曲，這叫做河套。支流大者

有大黑河及紅水河；大黑河源出陶林縣，流經歸綏之南，匯黑水河黃水河，至托克托縣入黃河。紅水河源出山西平魯，自殺虎口入境，西流匯清水河，至清水河縣西北入黃河。

四 動植物

動物之中，以家畜類的馬、牛、羊、駱駝爲最多，野獸有鹿、狼、狐狸、獾、青羊、黃羊、黃鼠等。黃羊爲蒙古特產的獸類，狀類山羊，有大角向外彎曲，腿腳細如鹿，體呈黃色，其性敏，其行捷，據云速度能達六〇英里，常棲息曠野，當成羣食草時，必有一羊立高地上司警戒，聞警則高聲直叫，全羣避走。禽類中有山七面鳥者，足有三隻，體小善飛，肉味鮮美。

植物以亞麻爲最著名。高原一帶產黃米、小麥、胡麻，馬鈴薯等。歸綏平原及河套一帶，產麥、豆、高粱、糜等，近水處亦產米。樹木在烏蘭察布盟一帶，

僅有矮小的灌木，而河套一帶，則產枳、榆、楊柳等，而紅柳產量最多，爲編芭子、水斗、筐篋的主要材料，即如五原一縣，年產竟達八萬萬斤。

第二章 綏省的沿革及重要都市

一 沿革

綏省在秦漢以前爲戎狄之地。至秦併六國時，卽已建郡縣。至漢，劃分爲定襄、雲中、五原、朔方四郡，每郡各屬十數縣不等。三國以後迄北周，置州置郡不一。隋復置定襄郡。唐置大都護府，五代仍用唐制。宋時以遼金之患，綏地時在或失或得之中，故沒有什麼制度的建立。元屬大同路。明初廢州縣制爲衛，是時河套以南，陰山以北，均係稱爲蒙古，所指爲衛者，不過指青山黃河之間而已。嘉靖間，俺答築城豐州灘（在歸化西南約六十九公里），是爲西土默特，隆慶間內附，策封俺答爲順義王，妻爲忠順夫人。至清初，改創盟旗制，盟設盟長及副

盟長，旗設左右都統及副都統。雍正元年，設歸化城理事同知，隸朔平府。至於綏遠全境政制略具規模的時代，則始於乾隆間，其時設歸綏道理事同知及協理通判等官。同治又改薩拉齊通判爲同知，并設歸托和清四廳，光緒十年後加設大同府分防豐鎮廳之理事同知及朔平府分防寧遠廳之理事通判，是爲口外七廳。光緒二十九年至三十年間，復由七廳擴充而爲十二廳，均屬於歸綏道之下。民國成立後，變更清制，將十二廳均各改爲縣，設縣知事以治之，連同烏蘭察布伊克昭二盟，劃爲綏遠特別區域，以綏遠都統統轄各縣及蒙旗事務。清時的綏遠道，爲綏遠將軍所統轄，而屬於山西省的一部份，至是始與山西省脫離。三年，將察哈爾右翼四旗之豐鎮涼城興和陶林四縣撥歸察哈爾，復置綏遠道。民國十八年一月正式改省，復將察哈爾之豐鎮涼城興和陶林集寧（集寧係十七年新置）五縣收回。綏遠自改特別區爲行省後，在政制上漢蒙本已不分界域，然實際仍採與盟旗分治主義，墾地墾民歸省管轄，草地蒙民歸盟旗治理。這因爲封建的盟旗制度有

着三百年的歷史，政治風尚，與內地大不相同，又以地處邊遠，大部份地方還停滯在游牧民族的階段，所以不得不有此權宜的辦法。全省業已墾闢區域，約佔總面積百分之四十四，計設市一，縣十六，設治局二。一市即包頭市，二設治局即安北與沃野。十六縣分爲三等：一等縣歸綏、薩拉齊、包頭、豐鎮；二等縣武川、興和、五原、集寧；三等縣托克托、東勝、涼城、清水河、和林格爾、陶林、固陽、臨河。

二 重要都市

上述十六縣中，陶林、興和、集寧、涼城、豐鎮五縣，係由察哈爾部右翼正黃、正紅、鑲紅、鑲藍四族改建，即所謂綏東是。歸綏、包頭、薩拉齊、托克托、清水河、和林格爾六縣，係由土默特左右兩旗改建，舊屬綏遠道。五原在烏伊兩盟之間，東勝臨河在伊盟境內，武川固陽在烏盟境內。這些縣治區域，其分

布由東而西，據全省的中央部，是全省精華的所在。茲將主要地方，分述如次：

歸綏 爲本省省會，有新舊二城：舊城卽歸化城，明隆慶間，封俺答於此，

取歸化於明的意義，所以叫做歸化城。蒙語稱此地爲庫庫和屯，卽青城之意。新

城卽綏遠城，在舊城的東北四里，係清乾隆四年築。民國二年，將這二縣——歸

化綏遠——合併，改稱今名，翌年並自行開放爲商埠。新舊二城間，相距約四

里，中間連接着一條寬大的馬路，兩傍栽着楊樹。體育場、賽馬場、省立圖書

館、綏境蒙政會辦事處，均在這一帶。新城是省政府和其他公務機關所在地，市

面不及舊城的繁榮。舊城的北門內有一條大街叫做大南街，是最熱鬧的處所，霓

紅燈、收音機、汽車，反映出塞外的特殊風光。各種新式建築，近年來日在推廣

中。平綏鐵道經此以達包頭。車站旁邊，在長城戰役後，原有抗日陣亡將士

墓，現在已改爲烈士公園了。歸綏原是土默特旗屬地，現在這旗的蒙人早已歸

化，已無純粹的蒙古人，但土默特旗的名稱還是保存着，設有一個機關，叫做土

默特旗特別政府。歸綏向來是綏省軍事政治經濟的中樞。在經濟方面，它是漠南的一個重要市場。輸入貨物以布匹、磚茶、雜貨爲大宗，輸出以大小麥、蕎麥、甘草、胡蘆、皮毛爲大宗。這種貨物的運銷地及原產地，遠至新甘寧各省。可是近年來外蒙交通既斷，新疆亦在特殊環境之中，而又逢着這普遍的世界經濟恐慌的年頭，所以貿易並無起色。舊城的各街盡頭，有不少的大召、小召、舍利圖召（召卽廟），喇嘛多至二萬人，國內寺宇，除山西省五台外，這是最多的地方了。城外有溫泉二，據說經冬不凍。又有昭君墓，名青塚，蒙語叫做特木烏爾虎，常建詩云：『漢宮豈不死？異域傷獨歿。萬里馱黃金，蛾眉爲枯骨。』卽指此。歸綏的北面橫着大青山，去城僅十餘公里，過蜈蚣嶺，經武川，而達百靈廟，統計凡一百八十六公里。這一段路程，在山坡則亂石遍地，過了山坡，則盡是茫無際涯的草原，在冬季積雪沒脛的時候，更是難行。

包頭

土城係同治年間所築造，周圍十九里，初爲薩拉齊的一個市鎮，民國

十二年始設置設治局，十五年改爲縣，二十二年春兼設爲特別市。此地在歸綏之西一百四十八公里，爲平綏鐵道的終點。東由鐵道直達平津，北通內蒙各盟旗，南通陝西，西通寧夏甘肅，包蘭公路以此爲起點。黃河埠頭離城約八里，在鐵路的終點，上可經定口石嘴子而達中衛，下可通托克托的河口鎮，爲黃河最便航行的一段。故包頭實居全省水陸交通的要衝，爲綏西唯一的重鎮，甘寧各省的咽喉。烏盟及新青甘寧各省的貨物，均以此爲起卸地，商務繁盛，在歸綏之上。平津及西北各地客商多設棧於此，經營牲畜皮毛糧食藥材（寧夏產甘草，每年約有三百萬斤集此）等業。前在外蒙交通未斷時，市內有專營對蒙古貿易的商鋪五百家，今僅存一家了。人口在夏秋時約七萬人，冬春時約九萬人，這因農民出外耕種與皮毛商等來往的關係，故生二萬人的差異。離城三十里有五當召，爲西藏風的喇嘛廟。

集寧 集寧土名平地泉，初爲塞外荒區，係豐鎮縣北的一個市鎮。自平綏路

通車後，市面漸漸繁盛，民國十七年改爲縣，縣無城壁，僅有土壤。平綏路由豐鎮入境，南北行九十里，而至集寧站，盡在山谷間，由此折而西，經桌子山（因山形似桌子故名，近以其不雅，多有改寫爲卓資山者），爲本路線的最高地，更西行而達歸綏。公路有平滂公路，北通滂江而達庫倫，爲通外蒙的要道。陶林在集寧西北七十里，興和在集寧東一百里，這二縣爲集寧的前翼。而集寧又爲綏東的軍事要地，晉綏交通的中樞，故集寧一失，綏遠全省，卽受扼制，而山西也受着嚴重的威脅了。市集分爲橋東橋西二處，商店約八百家，大部份是糧食商。牲畜有牛、羊、馬、駱駝，均頗繁殖。物產有大小麥、蕎麥、胡麻、牛皮等。住民二萬二千餘，連客商當不下四萬人。

豐鎮 位於長城得勝口外，是平綏路由山西走入綏境的第一個塞外要區。清時屬大同府，爲塞外六廳之一。民國二年這一帶地方脫離山西省的治理，而歸屬察哈爾特別區。民國十八年一月察綏兩特別區同時正式改行省制，又劃歸爲綏

省轄境。現在是一等縣。地勢，一般地說，即屬於所謂豐鎮高原，北面負山，東控南洋河，向南漸漸低下。市街大部份數設石板，但常爲車輪所破損，故通行困難。市內有不少石造家屋，寺廟及劇場等則用瓦建。商況次於歸綏包頭，雜貨輻輳，以農產物集散地著名。近來殺虎口的稅關監督已移駐於此。

其他重要都市：如五原爲河套農業的中心區域，民元建縣，民四築城，土地肥沃，漢人甚多，其境內的大市鎮烏蘭腦包爲蒙古貿易要區。和林格爾爲舊時驛道中心地，西北距歸綏六九公里，東南距殺虎口五七公里，自平綏路通車後，商況漸見冷落。涼城在殺虎口外，商業繁盛，城築於北魏，東北有太海泊，產鹽很多。拳亂時，殃及法教士，政府割肥田百頃及太海泊西岸鹽層以爲償，目下教會勢力甚大。與和本爲豐鎮的一市鎮，光緒二十九年設廳，民國改縣，東距張北一〇三公里。

第三章 綏省的人口及其構成

一 全省的人口與蒙民的人口

綏省全境的人口，據民國十七年的調查爲二、一二三、七六八口，其中男子一、二九三、七五〇口，女子八三〇、〇一八口，共三八七、五二三戶，每戶平均五・〇四口，這調查的數字，舊屬察省的綏東五縣，即察哈爾部右翼四旗的人口，恐怕是沒有計算在內的。至少這四旗的蒙民要除外計算，因爲當時（即民國十七年頒布綏遠建省條例時）這四旗的移歸綏省管轄，只是土地轄境的移轉，租稅住民等依然是由察省掌管的。

據吉村忠三的估計，全人口中漢人佔百分之六〇，回教徒佔百分之一五，滿

人佔百分之一〇，蒙人僅僅佔了其餘的百分之一五。O. Laimore 氏以爲這種情形，完全是受了漢人移民的影響。他說：『從察省的南部向西展延到綏省的察哈爾部（即指右翼四旗）其百分之七〇，受着移民的侵入。綏省西部的鄂爾多斯，其最優良的土地也被移民了。綏省北部烏蘭察布盟的土地，約百分之四〇，也同樣被殖民地化了。』但這種說法，只有一部分的理由，因爲蒙古人種本身的衰落，實在是主要的原因。

據賀揚靈氏的調查，綏境漢蒙的人口不僅比例的差數，還要比這來得大，而且蒙民人口是絕對的比前減少了。他把綏境蒙民人口在清初時與現在立了一個對照表：

盟旗別	清初人口	現在人口	增減數
烏蘭察布盟	三九、〇〇〇	四三、七五〇	增 四、七五〇
伊克昭盟	二〇六、五〇〇	九三、一三三	減 一一三、三六七

七、默特族

四五、〇〇〇

六〇、四三六

增

一五、四三六

總計

二九〇、五〇〇

一九七、三一九

減

九三、一八一

(註)綏東五縣察哈爾右翼四旗除外，因賀氏亦歸入察省計算。

在這個表裏可注意的是綏遠全境蒙民人口之絕對的減少，從清初到現在約三百年間，非但沒有增加，反自二九〇、五〇〇口減低到一九七、三一九口，這實在是可驚的。

賀氏又把察綏兩省的漢蒙人數作了一個總比較表：

族別

百分比

察綏漢人數

三、八四九、三八九

九三

察綏蒙人數

二八二、三九四

七

總計

四、一三一、七八三

一〇〇

(註)察省漢人總數爲一、九二一、九四〇，蒙人總數爲八五、〇七五，綏省漢人總數爲一、

九二六、四五〇，蒙人總數爲一九七、三一九，故合計如右數。但綏東五縣，卽察哈爾右翼四旗仍歸入察省計算。

從右表看來，察綏兩省的蒙民人口僅僅佔了百分之七，這種衰落的程度，比前所舉百分之一五的比例數，又差一倍之多了。總之，卽就綏省而論，蒙民人口的比例數雖尙略可增高，但無論如何，也不能在百分之一〇以上。依現在綏省總人口二、一二三、七六八，其中蒙人佔一九七、三一九來推算，也不過佔百分之九強。

所以綏境蒙民有兩個特殊的現象：一方面是人口數的絕對的減少，他方面是人口率的與他民族的相對減低。後者的原因，依前舉 Latimore 的說法是受了漢人移民的影響，但這不足以說明前者的原因。大概一個民族人口數的絕對的減少，總不外繁殖力的萎縮與死亡率的增高，蒙民人口的萎縮其原因也在此。

第一是宗教的影響：蒙古民族的強悍，在歷史上是有名的。清朝爲了想維持

其對蒙人久遠的統治地位，所以使用喇嘛教去柔化他們的民族性。又爲了企圖防止蒙古民族的繁昌，所以加緊獎勵蒙人做喇嘛，一家之中，除長男在家牧蓄外，餘都令入廟做喇嘛。據最近的調查，蒙人之中，百分之十二是以喇嘛爲生的。這樣一來，蒙民强悍的本性，因迷信宗教，逐漸趨於溫和，而一做喇嘛，又斷絕嗣續，於是蒙古民族的繁殖力遂被削弱了。

第二是疾病的影響：目前蒙人大部份尙停留在遊牧時代，不知衛生是什麼一回事。如拋屍野外，燃燒畜糞，隨意大小便等，他們都視若常事。一旦得病，只依佛法驅病，除極少數的王公富有者外，全然不知問醫服藥，死生付之天命。又因宗教上禁慾的關係，反使喇嘛的肉慾橫流，促成普遍的性病。據調查，察綏蒙民因性病而死亡者，每年平均當在三四百人以上。因此，蒙民的死亡率比一般爲高。

由上所述，可知宗教疾病二者是蒙民人口減少的重要原因。此外尙有可注意

的是蒙人的漢化，一爲婚姻關係，一爲一部份蒙人過慣了漢人生活，遂離開了他們的民族而被漢族所同化了，這也是蒙民人口減少的一個重要原因。

二 綏省各縣區的人口

目前綏省人口大都密集於平綏路以南的歸綏、薩拉齊、托克托、和林、豐鎮、涼城諸縣，河套一帶如包頭、五原、臨河諸縣，人口亦漸趨增加，大青山後面的固陽縣及安北設治局，與鄂爾多斯的東勝縣，開闢未多，人口頗疏。茲據綏省府二十年度的統計，各縣局人口總數列如次表：

縣別	人口總數	男百分率	女百分率
歸綏	二五三、〇九七	六〇	四〇
豐鎮	二三一、八四九	五八	四二
薩拉齊	一五三、八四八	六〇	四〇

包頭	七四、八三二	五九	四一
五原	二五、五六五	五六	四四
武川	一五六、四九〇	五九 强	四一 弱
集寧	六四、〇五四	六九	三一
興和	六六、二三〇	四七 弱	五三 强
涼城	二二二、九五〇	六八 弱	三二 强
陶林	四二、二三九	六〇	四〇
和林	九二、〇六五	六〇	四〇
清水河	四六、四六七	六〇	四〇
托克托	九二、四〇七	六〇	四〇
固陽	三四、九一五	五四	四六
臨河	四八、二四八	六〇	四〇

東勝	三一、五五四	六〇	四〇
安北	二二、七九九	六一	三九
沃野	一、三三一	五七	四三
合計	一、六六〇、九一三	六〇 强	四〇 弱

依上表可知綏省各縣，人口在二十萬以上的只有三縣，在十萬以上的只有二縣，人口密集的区域尙且如此，荒漠的盟旗中，人烟稀少，可想而知了。

三 綏省各民族的析

綏省爲內蒙古、西二盟、烏蘭察布、盟伊克昭、盟及土默特部之地，住民向來以蒙古民族爲主。但其後自東北移入者有滿族，自南移入者有漢族，自西移入者有回族，更有喇嘛教的關係而移來的有藏族。藏族僅爲極少數的喇嘛。回族來自新疆，滿族來自遼吉黑，漢族來自冀晉陝甘。這各民族所佔比率，不一其說：

甲 漢族六〇% 回族一五% 滿族一〇% 蒙族一五%

乙 漢族六〇% 回族滿族共一〇% 蒙族三〇%

丙 察綏漢族九三% 察綏蒙族七%

(註) 甲吉村忠三著內蒙古。乙葛綏成等著中國地理新誌。丙賀揚靈著察綏蒙民經濟的解剖。

從右表來看，蒙族所佔的比率數，相差甚大。又依我前節所推算的，爲佔百分之九強。到底那個數字爲正確，這是無從下論斷的。不過有一件事實，是很明顯的，即綏省土著的蒙古民族，現在僅居少數的地位，呈了萎縮的現象，他方面則漢民族呈着膨脹的現象。

漢民族的向綏遠移植，最早是循着商業經濟的路線的。明代爲羈縻阿勒坦的關係，曾開宣府大同延綏等十一處爲蒙漢通市之區。後來是農業移民。但是漢民族得大量的移入，這是始於清初時節。康熙二十九年準噶爾叛，清廷命康親王傑書出駐歸化城，因此，歸化城遂成了北路軍的大本營。隨着軍事勢力的進展，漢

民族的工商業及農業經濟勢力，也同時推進。所謂蒙漢民族間的墾務糾紛，從那時起就已開始了。

到了光緒末年，張之洞提倡開墾，岑春煊條議擴充蒙邊以後，有押荒局及墾務大臣的設立，至是遂為有計劃的移殖。民國初年以來，對於墾務，仍斷續的有所進行。綏遠墾地展拓的歷程，從清末到現在，可劃分為三個時期：以光緒二十八年到宣統三年為第一期，民國元年至四年為第二期，民國四年至二十一年為第三期。而這三期丈放的面積如下表：

遠	綏	第一期	丈放地	察哈爾左右翼	共………七七、六六〇頃
				烏蘭察布盟七旗	
永租地	達拉特族永租地………二、〇〇〇頃	其他	土默特辰宮灘	其他	………
			其他		

地 墾 已

第二期——丈放地	第三期——丈放地
恢復牧場局地 清理歸武和各縣 烏拉特三公旗	鄂托克月牙湖 各旗報墾等
共……………一、一〇〇頃	共……………二五、八二〇頃
烏伊兩盟十三旗 土默特及烏伊兩盟	
共……………一一七、一五〇頃	

以上三期共丈放各項地二十二萬一千七百三十頃，永租地二千頃，以與未墾地一百七十餘萬頃相較，為數雖小，但於此亦可見墾務的急進，同時就是漢民族在綏日趨膨脹的原因。又自『九一八』事變後，內蒙東四盟的哲里木、昭烏達、卓索圖三盟，因在遼吉境內，先告淪陷，嗣後自熱河告失至二十五年一月間察北六縣被偽軍李守信部完全佔領後，錫林郭勒盟又全部在日本控制之下。在這四五年的期間內，東蒙住民及東北義軍等向西移動，入綏境居住者也不在少數。

因此，綏境的人口，雖年有增加的趨勢，但所增加者則為漢民族。


四 蒙漢民族衝突的癥結

蒙漢民族在歷史上演過不少次鬪爭，這是大家都知道的。但近兩三百年來，兩民族的衝突，完全基於經濟形態的不同。蒙民族以遊牧生活為主，漢民族以農商生活為主，而農商經濟勢力的不斷地向遊牧經濟勢力圈內侵入，遂威脅了蒙民的生活。這種情形，在雍正初年已很顯著，關於墾務方面的糾紛，即時有發生，清朝於是特派一理事同知，駐歸化城，辦理蒙漢間各種交涉。到了清朝末年，如前所述，墾務更爲有計畫的積極推進，蒙人遊牧之地日益縮小，對於漢人不滿的情緒，亦日益強烈。民國以來，墾務仍繼續有所進行，他方面對於蒙古族王的待遇，則忽略不顧，因是積怨益深。所以當民國二十二年秋間所謂內蒙古自治運動突發時，德王在百靈廟的自治會議中曾說：「滿清時代，頗顧念蒙古……自革命後，情形日劣，向來給與吾人之款項，現已停付；同時侵佔土地，仍舊進

行；中國官吏並封鎖吾人領域，將吾蒙土地無代價的劃分與漢人。」這完全說明了蒙漢民族衝突的癥結之所在。

蒙漢間感情的失調，由於經濟的衝突，這是無可疑的。但其間有着國際的陰謀，更是我們所不容忽視的。向來日本所高唱的所謂『滿蒙特殊利益』，是把滿洲與蒙古看做一元的。所以當日本奪取東三省之後，不久又併吞了熱河，一面更於偽組織的體系內，設立蒙政部，使統轄偽興安四省之地，即東蒙之地。日本的企圖中，要想製造『大元國』之類的傀儡組織，已非一日。他們着手的地方，就利用原來素缺圓滿的內蒙與中央的感情，煽動誘惑，使蒙民假自治之名，脫離中央，以便從容製造偽組織，使察綏所在的內蒙，也建立起太陽旗來。到現在，一切的陰謀都已暴露無遺，我們用不到再說了。

蒙漢衝突的原因，當然還有許多，但是最主要的，一為兩民族間經濟形態不同，一為國際的陰謀，這兩點我們應特別予以注意。



第四章 綏省的文化及習俗

一 語言及文字

漢人用北方官話，蒙人用喀爾喀語，但漢蒙習處，大都能了解其語言。

蒙地文化落後，生活簡單，字彙甚少，所以蒙古語是並不怎樣難以學習的。

喀爾喀語雖僅爲蒙古語的一種，但爲蒙古語中最正統的標準語，與日本語、朝鮮語、土耳其語等同屬於烏拉爾·阿爾泰語系。這個語系的語句，有一個共同的特徵，就是一句之中，把客語放在述語之上的，非烏拉爾·阿爾泰語系的語句構成爲：主語↓述語↓客語，而它則爲：主語↓客語↓述語。例如我們說『吃飯穿衣』，照蒙古的語法，就應該說『飯吃衣穿』了。

至於文字，蒙古民族亦自有獨立的文字，不過歷史不久。元太祖（成吉思汗）以前，也許已有了各種簡單的記號，但決沒有文字的存在，及太祖征乃蠻，始採用乃蠻人所使用的畏兀兒（Uigur）文字，但沒有採用多久。到世祖（忽必烈）時，以佛學任帝師的吐蕃人八思巴（Phagspa）基於西藏文字，創製有四十一個母音的新文字，即所謂八思巴文字是，這到第十四世紀的中葉，一直用爲公用文字。元史八思巴傳云：

『命製蒙古文字，字成上之，其字僅千餘，其母凡四十有一，其相關紐而成于者，別有韻閱之法，其以二合三合四合而成字者，則有語韻之法，而大要則以諧聲爲宗。』

這種新文字是在至元六年（一二六九年）頒行的。但是後來因爲這種文字，複雜而不便，漸次衰廢，所以從仁宗時起，復通行畏兀兒文字了。畏兀兒文字，原爲景教僧侶斡剌亞（Syria）文字爲基礎所造成者，所以蒙古文字也屬於斡剌亞文字的一系統。文法簡單易學，寫法縱書，從左順次及右。

二 宗教

綏省宗教有薩滿教、喇嘛教及基督教等，其中爲一般蒙民所崇奉而具有最大的勢力者，則爲喇嘛教。

喇嘛教原係印度的佛敎傳入西藏，與西藏的土敎融化而成，故以西藏爲本源。該教有紅敎及黃敎二派，現今內蒙人民所崇奉者，專係黃敎。喇爲『無』之意，嘛爲『上』之意，故喇嘛的意義，卽爲達到無上境界的人。因此，嚴格地說，一般衆僧，是不能稱喇嘛的。

喇嘛教的傳入蒙古，始於元世祖（忽必烈汗）時，後清朝大事獎勵，利用爲對蒙古民族的懷柔政策，遂達今日的盛況。一般蒙民對喇嘛敎信仰之深，實在是可驚異的。他們祈求着來世的福祉，對於流轉的現世視爲虛無，相信『一人出家，九族昇天』，不僅各戶除長子外悉皈依喇嘛敎爲榮幸，且一達老齡亦多自願

薙髮，遁入空門，這可見他們信仰的熱烈了。

這種信仰，不僅一般平民，王公也是朝夕請喇嘛誦經，祈禱一族的佛恩，並且還有使子弟出家的。

他們到寺廟拜佛的態度，確多出於至誠，不存一點虛偽。他們的信心確是可靠的，但這也就是清朝惡毒政策的成功。因為這種信仰，結果變了極深度的迷信，日常生活的一事一物，都被迷信所支配了。自己的吉凶禍福，不必說，連牲畜的病疫，也歸於佛意。喇嘛教的教典是一切事象的教典，從天文、數學、地理、歷史、物理、化學、倫理、教育、醫學、甚至房事，無所不包。故喇嘛是僧侶、是學者、是醫生、是無所不能的人，而支配着民衆一切的日常生活的。其跋扈專橫的養成，並非無因的。

這種喇嘛及喇嘛的召廟，在烏伊兩盟境內，據調查，有如下表：

盟別

召廟數

喇嘛數

烏蘭察布盟

一一八

九、〇五〇

伊克昭盟

二七四

一八、一五三

總計

三九二

二七、二〇三

按烏蘭察布盟的蒙民總數為四三、七五〇人，故喇嘛所佔的比率數為百分之二七弱；伊克昭盟的蒙民數為九三、一三三人，故喇嘛所佔的比率數為百分之九強。

但綏省全境究有多少喇嘛呢？却沒有統計可查。若照綏境蒙民總數一九七、三一九人計，這是包括男婦老幼全數的，茲姑假定五人中有一人為喇嘛，則當有三九、四六三人，即有近四萬的喇嘛。

喇嘛有居於召廟內的、家居的、雲遊的（遊牧喇嘛）三種，而其等級則分呼圖克圖（活佛）、達刺喇嘛、蘇拉喇嘛。綏省的大召廟，在烏蘭察布盟有四子王旗的銀大召，可容喇嘛一千二百名，達刺罕族的百靈廟，可容喇嘛一千三百名。

召廟的經濟，一爲王公的賜款，或家畜的寄贈；一爲召廟自身的財產（以馬、牛、羊、駱駝數目的多寡計），一爲大眾的獻奉。在清朝時，對於喇嘛並與以俸給的。如活佛的俸祿，月俸二十餘兩，祿米三石三斗，草料一兩餘。這種優遇，民國初年尙還繼續不廢，歸蒙藏院辦理。所以喇嘛的經濟地位，較一般住民爲高，而住着許多喇嘛的召廟所在地，也就成爲消費經濟的中心地。這些召廟的周圍往往圍集着漢人『出撥子』的固定房屋，商店用『包』，和喇嘛做着交易。此外，還有每年例行的廟會，那更顯現出一時市況的繁盛了。

喇嘛在宗教上既是唯一的勢力，在經濟上又是優越的消費者，因此，便形成了特殊貴族的身份，在從前，他們是闊極一時的，不過現在也是隨着時代而有日暮途窮之感了。

喇嘛是不娶妻的，而且依照蒙古律例連婦女入廟都被禁止的。但這不是說喇嘛都能保住童貞。廟的周圍儘多着賣笑婦，來往的便是喇嘛僧徒。不但賣笑婦，

連一般平常婦女也喜歡結識喇嘛，以爲與我佛有緣。喇嘛的性病之多，就是他們塵緣未能斷絕的佐證。喇嘛的未能免乎此，本在常情之中，不過喇嘛的素質不免因此低下，而一般蒙人的信仰心也不免因此減少了。

綏省的宗教，除了上述喇嘛教以外，還有基督教，尤其是天主教，也很有勢力。基督教的傳入蒙古本已有相當長久的歷史，元世祖時許羅馬法王的使節蒙推由爾皮諾駐燕京布教。嗣後歷明而至清季庚子拳亂以後時，因綏地有幾個教士遭難，闢地以償，於是教會勢力，陡然膨脹起來了。現在教會勢力最大的地方，如集甯豐鎮兩地，有教會一百三十七所，教民一九、五五九人；鄂托克旗有教堂十一所，教民四、九〇〇人；薩拉齊有教堂八十一所，教民二〇、〇九九人；臨河有教堂十三所，教民一三、五二八人。這些教會都以開墾土地，從租佃關係上榨取蒙漢農民血汗爲專業。故蒙民對於教會及教民是深切痛恨的。

三 教育

綏省的教育，尙未發達。中等學校，據民國二十一年度的調查，全省共有八所，內計中學三所，師範學校四所，職業學校一所，總計中學學生人數一、二〇三人。專科以上學校，在省內尙未有設立，其在省外就學的專科以上學生共只七十八人，與全省人口比，每十萬人中只有三、七人，與各省專科以上學生人數比，位次十九。小學教育，據民國二十年度的調查，全省共有五八五所，學生二七、五五七人，教職員一、二二六人。學齡兒童數，據民國十七年度的調查，爲一七四、七五九人，故受學兒童數對學齡兒童數只佔百分之一五·七六。但此等教育，係指已設縣局各地而言，至於盟旗的蒙人教育，實還要遠爲落後。

據烏蘭察布盟調查員高秉彝氏的報告，該盟各旗的教育狀況如次表：

旗別

人口

教育狀況

四子王旗

純屬蒙人，約一萬餘口。

無正式學校，僅有私校數處。

東公旗

純屬蒙人，約五千餘口。

未設立學校，僅有私塾一二處。

西公旗

純屬蒙人，約五千餘口。

設有三公旗兩級小學一所，學生五班，
第一班係高級，餘均係初級。

茂明安旗

純屬蒙人，約一千餘口。

官校無，僅有私塾。

達爾漢旗

純屬蒙人，約三萬餘口。

官校無，僅有私塾。

盟旗教育程度的低下，在這裏可以窺見一斑。蒙民之中，識字者實不及百分之二。而且受教育者亦多為協理，章京，梅倫的子弟，一般平民是沒有受教育的機會的。盟旗教育的不發達，雖有種種原因，但清朝的採取愚民政策，實是一個重要原因。

由以上所述，可知綏省的教育，無論在已設縣局各地或在蒙地，均尙未發達，文化水準的低下，於此可見。因為綏省本是塞外荒區，乾隆一朝，雖算開發最盛的時期，但那時的開發，以商業為中心，因為這裏是蒙漢貿易集中之地，外

藩貨物聚匯之區，而文化依然落後。直到光緒十年張之洞在山西巡撫任內，奏請口外改制，設立七廳，同時又奏准歸綏一道，設置儒學教諭一員，管理七廳學務，童生三年應試之期，由道台代考，考卷交至大同，由學台閱定榜示。從光緒十三年起，至三十一年停考，共考七次，名額每次增加。自從立學以後，各廳人民讀書風氣大開，本省文化總算有了根基。但這種科舉教育的結果，只是產生了若干士紳，所以學校教育的至今尙未發達，是並不足怪的。

四 習俗

在已設縣局各地，居民習俗，與北方各省大致相同。其與縣局毗連的各盟旗，因蒙漢雜處，從事開墾，蒙民亦多漸漸漢化。至於盟旗內地，漢人除經商者外，幾不見足跡，所以尙多保持着純粹的蒙古習俗，茲介紹一二如次：

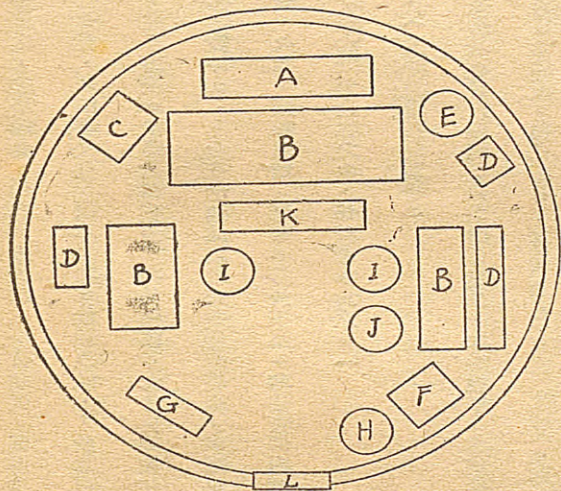
「蒙人遊牧爲業，言語文字，起居飲食，均與內地大別。所住毡屋，圓形尖頂，上穴小孔，用通烟氣，當地支以火架，燃蕪糞飯，名曰蒙古包。內不設炕，就地坐臥……飲食以炒米、奶茶、肉食爲主，而飯輔之。男女衣服，概不洗滌。出門以騎代步，長於馳驅。女子自來天足，終日生活工作，女勞男逸。男女質樸體壯，堪耐勞苦……女子十六歲以上未成婚者絕少，多蹈早婚之弊，聘禮以牛馬羊爲最普通……葬分埋葬、火葬、棄葬三種。埋葬多行於王公，葬法略同內地；火葬有資財者間有行之；棄葬最行，卽棄屍曠野或深山大谷之中，任野獸啄食之。」

二、伊盟杭錦旗。（據關恩澤氏的報告）

「終日飲食，不離奶茶炒米。口常諷經，以求神佛默佑。無論誰家，多可住宿客人。入屋後，敬以米茶，兩人晤面，卽以鼻烟壺爲禮。初見面時，首問牲畜之平安。四季念經，以掃不祥。預卜吉凶，決諸喇嘛。歲祭腦包，以祈福利。喇嘛跳舞，以鎮妖氛。跑馬角力，以較能力高下。迷信太深，傾囊以供活佛。婦女舉止大方，有仁慈之心……婚姻則以牛馬羊爲禮。喪葬多用野葬或火葬。至男女結婚年齡，老幼懸殊頗甚。」

內，夫婦共
住，子長娶
妻，則另設一
包，故各家每
有二包或三
包。富裕之
家，家族衆

內包古蒙



L K J I H G F E D C B A
入口 代桌子用的木板
燃料
灶
水瓶
掛物的地方
飲食器具架
酒壺
衣服食糧等放置處
佛壇
毛氈
臥鋪

以上爲蒙民習俗的一般，其中所謂蒙古包者，是游牧民唯一的住所。它的構造，以柳條爲骨，覆以毛毡，外更絡以獸毛製成的繩子。圓形，側壁高約四尺，中央高約一丈，直徑最大者二丈外，最小者九尺內外，普通約一丈二尺。包的內部，如圖所示。一包之內，夫婦共住，子長娶妻，則另設一包，故各家每有二包或三包。富裕之家，家族衆

多，往往數包相連，其最左方則爲尊長的住宅。札薩克王公的包比一般爲大，包的頂上用赤色毡子，其他福晉，則用綠色以示區別。包有移動式及固定式二種。純游牧區域多用移動式包，費二三人的力於二三小時內即可拆卸並重裝。移轉時，兩包用牛車七輛可以載運，非常簡單。他們雖然四季移動，但其地點，大約亦有一定，春夏秋三季，多卜居於有湖沼水草等附近之地，冬季爲避免凜烈的朔風，大概移到向南的山腹地帶。

(註)蒙語稱家爲「bo」，與漢語「房」的古音同，包爲其音譯。

第五章 綏境蒙旗的沿革及組織

第一節 蒙旗的沿革

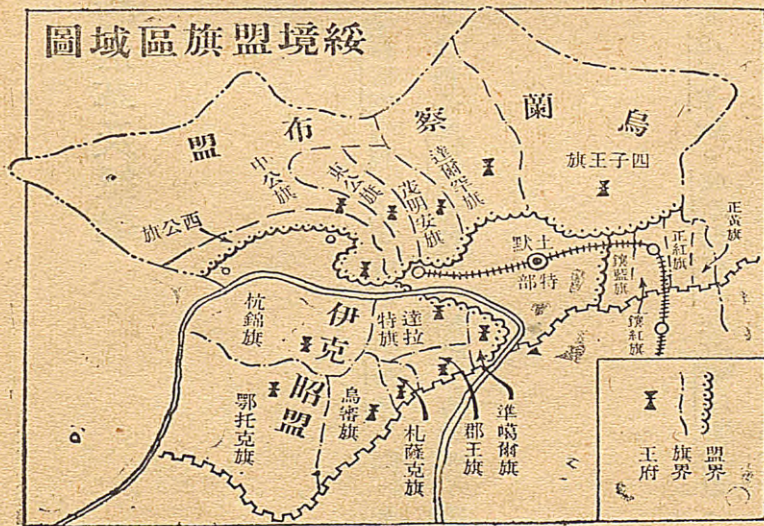
綏省依照盟旗的地域來說，東部是察哈爾右翼四旗，中部是土默特部旗，南部是伊克昭盟的右翼四旗與左翼三旗，北部是烏蘭察布盟的烏拉特三旗與四子部落等三旗，即共爲十八旗。

一 察哈爾右翼四旗

察哈爾部，明時叫做插漢，本元裔小王子後。嘉靖間布希駐牧察哈爾之地，遂以名其部族。清時編成八旗，即左翼四旗與右翼四旗，左翼四旗爲正藍旗，鑲

白旗，正白旗，鑲黃旗，右翼四旗爲正黃旗，正紅旗，鑲紅旗，鑲藍旗。各旗設總管一人，總理全旗事務，歸察哈爾都統管轄，直屬於中央政府。民國二年以張北等縣及錫林郭勒盟，察哈爾部所屬各旗與太僕寺等四牧羣，劃爲察哈爾特別區域，仍設都統管轄之。民國十七年，國民政府統一南北，決議察綏改建行省，將察哈爾部所屬八旗四牧羣，改爲十二旗制，並以左翼四旗與四牧

圖 三 第



羣歸察省管轄，以右翼四旗歸綏省管轄。但右翼四旗的劃歸綏省管轄，僅爲土地的移轉，蒙民依然由察省治理。因此，地租等則歸綏省，而政治，教育，司法等仍屬於察省，這是一種畸形的政制。這右翼四旗，即現在綏東五縣——陶林，興，集寧，豐鎮，涼城——之地。現任四旗總管；正黃旗爲達密凌蘇龍，鑲紅旗爲巴勒貢札布，正紅旗爲富齡阿，鑲藍旗爲克鄂齊爾。

二 土默特部

土默特爲蒙古語，意義是「一萬」或「無數」，大概由於部族衆多的意義而來。

土默特蒙人即明時阿勒坦汗俺答（一五〇七——一五八三年）旗下的種族。當時，明朝雖然建國已久，但終不能澈底打破蒙人的勢力。到了明世宗二十八年（一五四九年）俺答入寇，聲勢強大，後爲周尙文所擊破，降於明，封爲順義。

王，這在前面我們已經說過。但後又離叛，至清初該部爲察哈爾部所壓迫，遂歸順於清。

這部向分左右翼二旗，現合爲一旗，在察哈爾右翼四旗之西，以歸綏爲中心的一帶地方，卽省制歸綏薩拉濟清水河托克托和林五縣之地。旗由六個佐領編成，自歸清以後，卽廢世襲王公的制度。現由綏遠省政府任命總管一人統治該部。現任總管名叫榮祥。部族民之數約一萬人，差不多已經定住，而以經營農業爲生，只有在歸綏平原的山麓地帶，尙約有二百家住於「蒙古包」而過着游牧生活。因爲最近四五十年來，這部族大部分已經忘了蒙古語而與漢族同化了。

三 伊克昭盟

伊克昭也是蒙古語，卽「大廟」之意。大概這一帶的喇嘛廟，統稱爲召（召與昭同音），如包頭附近的五當召是很有名的。召爲西藏語廟的音譯，故稱召稱

廟，其意則一。

這盟在歸化城西約三百三十里，東西北三面沿黃河，南隔萬里長城而與寧夏陝西二省爲鄰。原來是秦時的新秦中之地，漢置朔方郡魏爲朔州，隋時爲勝州及豐州，唐襲稱舊名而使屬關內道。其後從五代到金宋，歸爲西夏所有，元興滅西夏，建西夏中興路，至明歸爲蒙古之地。

這盟由鄂爾多斯部七旗而成。元太祖第十七世孫袞弼哩克圖·墨爾根，號車臣可汗，於明嘉靖間平其地，稱之爲鄂爾多斯，以分給其九子爲牧地，這是鄂爾多斯部之名之所由來。七旗之名如次：

一、左翼中旗 在中央部之東，原爲隋唐的勝州之地，是札薩克多羅郡王的遊牧地，俗稱郡王府。有佐領十七。

二、右翼中旗 在西南部一帶之地，隋唐時是豐州，爲札薩克多勒貝爾的遊牧地，通稱鄂託克旗，有佐領八十四。以騰格里泊爲牧地，札薩克駐於錫喇布里多諾爾附近。

三、左翼前旗 在盟內的東北端，爲隋時榆林郡唐時勝州之地，宋代西夏據此，明朝初年於此設榆林左營。俗稱準噶爾旗，有佐領二十四，是札薩克固山貝子的遊牧地。

四、左翼後旗 在盟內中部的東端，隋唐時勝州之地，札薩克固山貝子的遊牧地，有佐領四十，俗稱達拉特旗。

五、右翼前旗 在盟內東南部，隋唐時夏勝二州之地，爲札薩克固山貝子的遊牧地，有佐領四十，俗稱烏審旗。現札薩克阿拉坦鄂齊爾，即依克昭盟的副盟長，現任綏境蒙政會副委員長。

六、右翼後旗 在盟內的西北部，即隋唐時豐州之地，札薩克固山貝子的遊牧地，有佐領三十，俗稱杭錦旗。

七、右翼前未旗 原屬於右翼前旗，清乾隆元年以該旗人口增加，故另爲一旗，有佐領十三，係札薩克頭等台吉的牧地。現札薩克沙克都爾札布是依克昭盟的盟長，民國二十三年內蒙自治政務委員成立時，任副委員長，現任綏境蒙政會副委員長。該旗俗名札薩克旗。

四 烏蘭察布盟

烏蘭察布盟在本省之北，其南部，漢人移民已經很多，約有百分之四十的區域為漢人所居。由歸綏通新疆的一條西北大公路，即經過此處，而又為駱駝的飼養地，所以這個地方是很重要的。

烏蘭察布原來是四子部落旗內的一個地名，是蒙古語的音譯。「察布」是「龜裂」的意思，也許就是象徵河套地方的地形；「烏蘭」有兩個意思，一是「多數的」，一是「紅的」。包維翰的全蒙盟旗沿革裏則說：「烏蘭察布者，泉名也」。

這盟由四子部落、茂明安、烏喇特、喀爾喀四部而成，分為六旗。

一，四子部落部 東北接察省西蘇尼特旗，西連歸化城土默特部，南接廂紅旗。此地是漢雁門郡及定襄郡的北境，晉代為拓跋氏所據，唐為振武軍之地，遼置豐州，屬西京道，金改為西京路，元時屬大同路，到明代則為蒙古之地。這部

的祖先叫做諾延泰，他是元太祖的弟弟哈布圖。哈薩爾的第十五世孫，曾將此地分給他四個兒子做牧地，所以叫四子部落。這部只有一旗，稱四子王旗，有佐領二十。旗內有叫做烏蘭察布的一個地方，從前是會盟之地，因此就做了全盟的名稱，其地離歸化城南約一百四十里。這旗的札薩克，名叫潘弟恭札布，昇敘爲卓里克圖和碩親王，二十五年一月任爲烏蘭察布盟副盟長。

二，茂明安部 東接喀爾喀右翼旗，西接烏喇特部，南接歸化城土默特部，北接外蒙古。漢代屬五原郡，後爲魏之懷朔郡，唐爲振武軍之地，遼時屬西京道，金爲西京路，元爲大同路，至明，初設衛，置戍兵，後歸入蒙古。這部的祖先叫做車根，也是元太祖的弟弟哈布圖。哈薩爾第十五世孫。只有族，有佐領四，現在的札薩克，名叫貝齊米特林沁高爾羅。

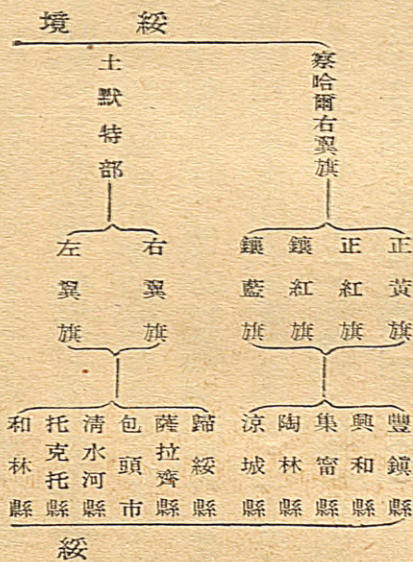
三，烏喇特部 在歸化城西約四百二十里，東接茂明安及土默特兩部，西南接鄂爾多斯部，北連喀爾喀右翼旗。這部是秦之九原郡，漢之五原郡，魏之懷朔

郡，唐朝中葉是西受降城之地，遼置雲南州，屬西京道，元置大同路，至明劃入蒙古。這部的祖先名叫布爾海，也是元太祖的弟弟哈布圖。哈薩爾第十五世孫，他最初遊牧於呼倫貝爾，後來到此處，號其所部爲烏喇特。本部由烏喇特中旗（中公旗），烏喇特前旗（西公旗）及烏喇特後旗（東公旗）三旗而成。現中旗札薩克巴寶多爾濟，曾任烏蘭察布盟的副盟長，二十五年一月昇任爲盟。兼保安長官。佐領中旗十六，前旗十二，後旗六。牧地向在陰山山脈之東，黃河北岸的地方，但現在多成爲漢人移民的耕地，蒙人日少。

四，喀爾喀右翼部 東面是四子部落部，西爲茂明安部，南爲土默特部，北面連接沙漠。漢時爲定襄雲中二郡的北境，唐爲振武軍之地，遼置豐州，屬西京道，元屬大同路，明代歸爲蒙古之地，元太祖第十七世孫諾和偉徵諾顏有二子，長子阿巴泰是中路土謝圖汗之祖，次子阿巴琥，至其孫本塔爾據此，世世爲喀爾喀中路的台吉。順治十年降於清，賜塔爾洋河爲其牧地，卽成爲喀爾喀右翼。本

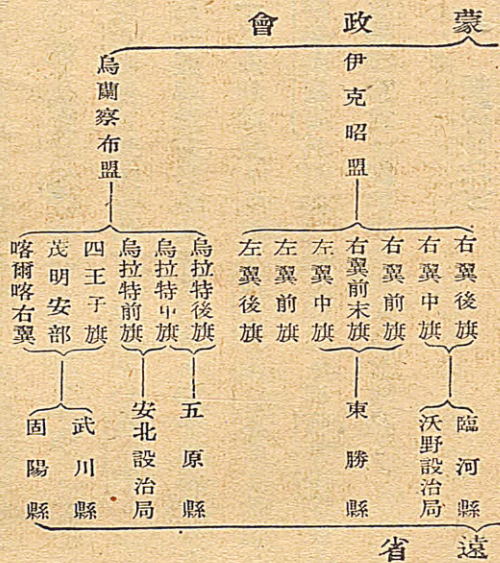
部只有一旗，俗稱達爾罕旗，有佐領四。現札薩克雲端旺楚克，原是烏蘭察布盟的盟長。民國二十三年內蒙古自治政務委員會成立時，國府指派爲委員長，二十五年一月免本兼各職。牧地在愛布哈河塔爾洋河流域。

上述各盟旗均在綏省境內，爲綏境蒙政會所管轄，與現在省制各縣市的地理的關係，列如次表：



第二節 蒙旗的政治組織

綏省舊係蒙古一部份之地。中央政府對於蒙政的設施，清季於六部之外，設有理藩院，專司外藩的治理，制其爵祿，定其朝會，正其刑罰。理藩院的尙書侍



郎，都是旗人，他們彼此議定：大事稟陳，小事立行。民國成立後，五族共和，理藩院的名稱，致不適時宜，故改稱蒙藏事務局。三年，改稱蒙藏院，設正副總裁各一人，其地位與各部平行。國民政府成立後，廢蒙藏院，改設蒙藏委員會，採行合議制度，設正副委員長各一人，其掌理的事務：一爲關於蒙古西藏的行政事項，二爲關於蒙古西藏的各種應興應革事項。二十三年四月中央應蒙民的要求，設立蒙古各盟旗地方自治政務委員會，置於百靈廟。二十五年因環境的需要，設立綏省境內各盟旗地方自治政務委員會，即簡稱爲綏境蒙政會者是，以沙克都爾札布等二十二人爲委員，並指定沙克都爾札布爲正委員長，巴寶多爾濟，阿拉坦鄂齊爾，潘第恭察布爲副委員長。同時，將百靈廟蒙政會，改爲察省境內各盟旗地方自治政務委員會，即簡稱察境蒙政會者是。

一 綏境蒙政會

綏境蒙政會由舊百靈廟蒙政會分化而成。原來當民國二十二年秋內蒙自治運動發生之初，對於自治機關，本有分立與合組兩說。主張分立者，即請中央准許察綏兩省旗盟各在兩省轄境範圍內，分設一自治機關，是說爲西二盟（即烏盟與伊盟）王公所贊成，而德王則表示反對，以爲宜合併組織，以厚實力。中央當時亦認合組爲較便，乃以錫烏伊三盟祭哈爾十二旗羣及綏遠的土默特寧夏的阿拉善土爾扈特等特別部旗合組一會，是即翌年所成立設於百靈廟的蒙政會。但因區域太廣，範圍過大，故自始即不能運用裕如，而西二盟中僅烏盟盟長雲王等極少數的王公參加，其他伊盟的沙王阿王從未到會與聞政務。重以德王方面受某方的威脅利誘，環境日惡，許多向與合作的西盟青年，漸次離異，於是在上則有伊盟王公的要求分區自治，在下則有土默特青年蒙政會科長雲繼先等率同官兵千餘名離廟之事。雲等離廟在二十五年二月二十一日那一天，當時，他們通電說：『自去冬德王東去不返，廟方環境日非，或謂西蘇尼特旗已組織軍政府，或謂德王委

李守信爲軍政部長，或謂察北亦將改元建號，謠諑繁多，莫衷一是。」這時候，綏境蒙政會大綱，已由國府公布，委員亦經任命，所以該會便於同月二十五日宣告成立。

這是綏境蒙政會成立的經過。其組織大綱（二十五年一月二十五日國府公布）要點如次：

一、辦理烏蘭察布盟所屬各旗，伊克昭盟所屬各旗，歸化土默特旗及綏東五縣右翼各旗的地方自治事務。

二、直隸於行政院，並受中央主管機關及中央指導大員的指導，遇有關涉本省事件，應與省政府會商辦理。

三、會址設於依金霍落

四、設委員九人至二十四人，由行政院就綏省境內各盟旗之盟長，副盟長，札薩克或總管及其他資格相當之人員遴選，呈請國府派充，並於委員中指定委員長一人，副委員長三人。

五、設秘書、參事、民治、實業、教育、保安、衛生七處，分管各項事務。

綏遠蒙政會會址，依大綱所規定，設在依金霍洛，這個地方是在伊盟郡王旗境內，為蒙古聖地中的最高地域，成吉思汗陵寢的所在地。其地為兩巨型蒙古包組成，內藏銀箱，有成吉思汗生前用具及衣物。守陵蒙人，駐此專司供衛之責。每年三月十三日成吉思汗誕日，內蒙官民，均往祭祀，有盛大集會，主祭者即由伊盟盟長所担任。但新會所現尙未建設，故在歸綏設有綏遠蒙政會辦事處。

二 盟旗

旗是蒙地的唯一政治機關，同時也是軍事及自治區域。一旗的長官，叫做札薩克。札薩克為蒙古語的音譯，意義是很廣泛的，可解作「政治」、「政府」、「歲計」、「制度」及「規則」等。

每旗設札薩克（但在察哈爾八旗與土默特部叫做總管）一人，總理旗務，監

督所屬官吏，係世襲職。札薩克之下有左列各官員：

一、協理台吉 每旗設東西協理台吉各一人，均係札薩克的親屬，協助札薩克處理旗務。

二、管旗章京 每旗設管旗章京一人，承札薩克及協理台吉之命，辦理旗務。這是一旗的中堅

官員，責任最重。

三、梅倫 亦稱管旗副章京，每旗設東西梅倫各一人，承協理台吉及管旗章京之命，辦理旗務。

四、參領 亦稱札蘭，承管旗章京及梅倫之命，督飭佐領，辦理地方事務。各族的參領，數目不

等，視佐的多寡而定。

五、佐領 佐領爲一佐的長官，一佐領轄一百五十戶，爲盟旗最小的基本組織與單位。旗的大

小，卽視佐領的多寡就可明白，同時，旗的人口，亦可視佐領的多寡而推知其大概。佐領是親民之

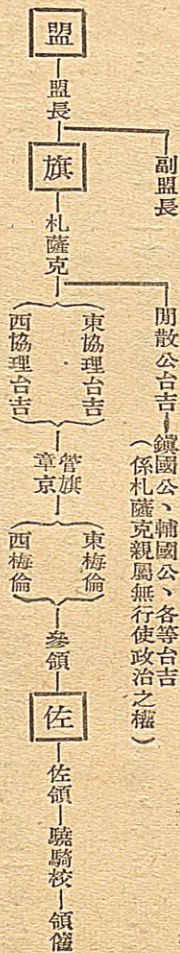
官，承參領之命，辦理地方事務。

六、驍騎校 亦稱昆都，每佐一人，承佐領之命，辦理佐務。

七、領催 每佐六人，承佐領驍騎校之命，分管所屬兵丁。

以上爲一旗之下的重要官員。合數旗而成一盟，每盟設正副盟長各一人，當時由理藩院（今則蒙藏委員會）遴選盟內的札薩克或王公之有德望者，呈請任命之。盟長非世襲職，關於盟內治安行政，居最高長官的地位，但並不直接干預各旗的施政，對於旗的重大事件，會同札薩克處理。每三年各旗會盟一次，藉以檢閱各旗的軍備，邊防，刑名，戶籍等事務。（參閱盟旗組織系統表。）

盟旗組織系統表



上述爲伊烏二盟的政治組織，至於察哈爾十二旗羣的情形，則略有不同。在前者每旗的長官是世襲的札薩克，而後者每旗的長官叫做「總管」，任免之權，

屬於省政府。總管的職務，是掌管旗內的行政、財政、教育等項。其下設正副參領各一，輔佐總管處理合旗的事務，有時或代理總管之職。參領之下有佐領，這和伊烏二盟的情形一樣，舊時也是以一百五十戶爲一佐，可是現在沒有一定戶數了。佐領之下，有驍騎校及護軍校，以爲輔佐官。

在伊烏二盟，一旗的最高機關，有的分王府與旗務衙門二部，有的是不分的，但是察哈爾部統稱爲「總管公處」。各旗總管的地位職權都是平等的。民國十七年以來，他們在張家口有一個「察哈爾十二旗聯合辦公處」。這係省政府與各總管公處間的一種聯絡機關，但是在實際上，這個機關是等於虛設的，因爲各總管公處公事上的往來多與省政府直接交涉，並不一定要經過聯合辦公處之手。又聯合辦公處，也並不設處長，係由各總管輪流處理公務，他們叫做「值班總管」。

第三節 蒙旗的社會階層

依照中央政制，各盟旗均在省區之內，所以從原則上講，盟旗應統屬於省的政治權力之下，這是當然的。但實際因拘於習慣，目下依然採着分治主義。其辦法：凡屬墾地墾民，歸省縣管轄，凡屬草地蒙人，則歸盟旗管轄。這種分治的根據，就因為盟旗的社會有着傳統的社會勢力。他們的社會可分為貴族、平民、家奴三階層，分說如次：

一 貴族

清朝對於蒙古除設盟旗制度外，其對各部的歸附者，先後又賜以秩爵，或封以汗、王、貝勒、貝子、公、台吉……等名號，並且是所謂『世襲罔替』的。這些王公之中，支配旗務的特稱為札薩克，這叫做管旗王公。不授札薩克者，不能

參預旗務，他們叫做閒散王公。此外，因功賜世襲之職者，還有子、男、輕車都尉、騎都尉、雲騎尉五種爵位的下級貴族。他若喇嘛也可視為特殊的貴族，因為他們與王公等同樣有着奴隸支配權。

此等貴族，純然是消費者，與生產絕無關係。在前清時候，他們從中央政府所受的待遇，真是可以驚人的。

爵別	俸銀(兩)	祿米(石)	盛甲費(兩)
親王	二、〇〇〇	四七五・〇〇	四〇〇
郡王	一、二〇〇	二八五・〇〇	三〇〇
貝勒	八〇〇	一九〇・〇〇	二〇〇
貝子	五〇〇	一一八・〇〇	一五〇
鎮國公	三〇〇	七一・二五	一〇〇
輔國公	二〇〇	四七・五〇	一〇〇

台吉

四〇—一〇〇

二二·一五

五〇—七〇

台吉的等位不一，故所受待遇亦有差別。此外入京朝覲，因爵位的大小及路途的遠近，又有旅費的支給。此種待遇直到民國初年，還是依舊享受着。可是到了近年，他們向來所受上述這種給賞既經斷絕，而生活又因着時代關係，加倍的奢侈起來，所以現在的王公已在日暮途窮之中。其對中央，常懷怨恨，這是一個主要原因。

二 平民

平民是由下列三種人構成的：第一是各旗札薩克及閒散王公台吉的屬下人（如箭丁、隨丁等），第二是由貴族階級的台吉下降為庶民者，第三是由家奴獨立而成一家者。他們對於旗長有絕對無限的服從義務，不許隨意脫離旗籍。雖然這種平民，不能與普通所謂平民同樣看法，與奴隸相差無幾，但在法律習慣上承


認他們是有獨立的人格，而且如有學識才能，也可漸次拔擢而昇任梅倫等官職。

平民是基礎的生產級級。在清朝三百年間，他們的生活是很安閒的。莽莽野原，牛羊成羣，夕陽西下的時候，男女聚坐一塊，彈琴歌唱。可是自從清末民初以來，他們的生計，却一天一天的惡劣起來了。第一、盟旗經濟爲整個半殖民地的中國經濟的一部份，當然同樣受着外來帝國主義勢力的壓迫。第二、貴族階級因生活的窮促，加深了對於平民階級的榨取。第三、土匪橫行，牛馬被奪，常遭禍害。他們的黃金時代，已經過去了，今後恐怕只有日趨沒落的一途，實在是一個嚴重的問題。

三 家奴

家奴多屬於王公台吉等的貴族階級或少數富裕的平民。他們無戶口，無兵

役，對於旗札薩克並沒有什麼義務，只是對於直屬的主人負着無盡的義務。這些人，多是從前戰役時的俘虜，子子孫孫，妻子家族，統屬於主人的所有物。他們的地位是很悲慘的，生殺予奪之權，全操在他們主人的手裏。



第六章 綏省的產業

第一節 畜牧業

綏省的經濟，大部份尙停留在游牧時代。雖然因了漢人移入的日多，農商及幼稚的工業早已漸漸發展，但蒙人的生活資料，一向是仰給於牲畜的。莽莽草原，一望無際，這是他們的養生歸息之地。他們的財產，除了家畜，就沒有別的了。一家的牲畜，少則數十頭，多則數百頭數千頭，他們富有的程度，即依家畜的多少以爲標準。自然，經營墾務的漢人，也有飼養家畜的，但不像蒙人的以此爲主業。

蒙人對於家畜的飼養及管理，到今多還採用着原始的粗放的方法。他們放

牧，隨着季節而移動，夏季選擇水草豐富的地方，各畜羣有一個牧夫，任管理之職。冬季，則移包於丘陵的東南麓，以避酷烈的北風，家畜也就放牧在包的附近。在冬季他們多不備乾草，家畜只好啃嚙着雪下的枯草，因此過了一冬，便有不少的牲畜死於飢寒之中。但也正因為這關係，經過這樣嚴酷的自然淘汰，蒙地一帶的家畜，體質的頑強，却成了它們的特長了。

綏境的家畜，究有多少呢？沒有人能夠答出一個確切的數目，據民國六年農商部的統計，則如下表：（單位一頭）

馬	五六、一〇七
牛	九七、二九六
羊	七〇六、二二八
驢	一四、四六六

上舉數字，恐怕不甚可靠。據綏遠省政府民國二十年度全省各縣局（沃野設

治局除外)的牧畜統計，各種家畜的總數如次表：(單位一頭)

馬	九五、六一〇
牛	一〇五、九七〇
羊	七二五、〇七〇
騾	二二二、五一八
驢	六八、七四〇
駱駝	七八、八九四
猪	一三六、七四五
鷄	二五八、七二〇

其中馬、牛、羊、驢四者，各縣局均有產出，而且驢的數量，據云：在最近數中增加甚速，其原因聞為匪賊衆多，馬匹每被掠奪，故頗多改牧驢羣者。至於各縣局各種家畜的產量位次，則如次表：

種別	第一位	第二位	第三位	第四位
馬	歸綏	臨河	薩拉齊	武川
牛	薩拉齊	歸綏	臨河	興和
羊	和林格爾	薩拉齊	歸綏	托克托
騾	歸綏	興和	和林格爾	豐鎮
驢	臨河	歸綏	薩拉齊	和林格爾
駱駝	歸綏	薩拉齊	武川	集甯
豬	薩拉齊	歸綏	臨河	和林格爾
雞	和林格爾	涼城	豐鎮	興和

上表據綏遠省各縣牧畜統計表所作成，由此可窺見該省牲畜分佈的大概。可惜綏境各盟旗的牲畜數量，無可考查，但這也是沒法的，原來連盟旗人口較為可靠的統計，至今還沒有，何況牲畜呢？

至於就整個蒙古所產的家畜，外人有不少的推算，數目很不一致，他們是多依人口戶口來估計的。但是如前所說，蒙古的總人口，既沒有確實的統計，則所推算出來的牲畜數量也自不足為據了。現將俄人 S. Darin 的調查，抄錄如下，以見一斑：（單位一萬頭）

種別	外蒙	內蒙	合計
牛	110	163	373
馬	115	235	350
騾驢	25	61	86
羊	750	1,400	2,150
山羊	37	65	102

但是無論怎麼說，綏省的生產，牲畜佔着主要部門，這是事實。因之皮、毛等的畜產品，其數量非常豐富。又因之，近年來毛織品、硝皮等的製造工業及以

獸肉、脂肪、皮業、臟器等爲目的的屠宰業也很迅速地發達起來了。

一 毛業

一、羊毛 羊毛包括縣羊毛與山羊毛。縣羊與山羊多一處放牧，這因爲縣羊不像牛馬的有集團性，所以要利用山羊來，做嚮導，普通一個羊羣，約有百分之二十五的山羊。蒙地的羊體軀健強而性情活潑，毛多係純白色，間有頭部或頸部帶有黑色或褐色的斑紋者，至於全身黑色，則比較的稀少。縣羊每年剪毛兩次，大概大的每隻可得毛三斤餘，小的一斤或二斤，即平均約爲二公斤。據滿鐵公主嶺農事試驗場的實驗，蒙羊若與梅利諾種縣羊交配，其一回雜種的產毛量可增至三·八八九公斤，二回雜種可得四·六八四公斤。所以將來大有改良的餘地。

綏省的羊毛，以包頭與歸綏爲兩個集散的大市場，包頭（包括寧夏毛、王爺毛、套毛、公王毛）年銷一、〇六〇、〇〇〇斤，歸綏（包括西寧毛、歸綏附近

毛、套毛、市羊絨）年銷四、八〇〇、〇〇〇斤。又據塞北關民國十八年七月份至二十一年十月份由綏省出境羊毛的統計，其數量如次：

	綿羊毛（斤）	山羊毛（斤）	羊絨（斤）
十八年七月份 至十二月份	一三、七四七、七二一	五七、〇七六	四七四、一四七
十九年全年	一八、〇五九、七五八	一一一、九八七	一、〇三一、一八六
二十年全年	一三、五七四、三〇八	一〇九、三六八	七六二、一六〇
二十一年一月份 至十月份	四、九三三、七三三	三七、二九〇	一六四、八六四
合計	五〇、三一七、五二〇	三二五、七二一	二、四三二、三五七

綏省羊毛產量的豐富，從上舉數字，可以概見。但其中含有甘寧新的產毛，不可不加以注意，因為那裏的羊毛，其輸往天津者，概經過本省。羊毛從品質來講，通常分爲三類：輕毛（Strictly combing）中等毛（Semicom-ing）及硬毛（Filling combing）。西寧毛（甘肅西部及西寧所產）多爲輕毛及中等毛，寧夏包

頭等毛差不多全是硬毛。這種毛質的差異，是受着氣候及水草等地理的影響所致。

二、駱駝毛 駱駝毛價值高貴，產量亦達相當鉅額。據塞北關民國十八年七月份至二十一年十月份駱駝毛出境的統計，共爲一二、三一二、二五二斤，即每年約爲三四百萬斤。駱駝毛並不是像羊毛那樣地剪下來的，它每年自然脫落一次，約在五月時節，所以到夏季駱駝成了裸皮狀態。一頭駱駝的毛量，平均約爲六·五磅，內四成是長毛，六成是絨毛。毛呈暗褐色，常保持着自然色，是不能施用漂白手續的。毛質細者可製柔軟的內衣及精巧的毛織物等，粗者可製絨氈地毯等，脫下的零毛可製馬具，包紮繩等，又與生絲交織，則成高級的毛織物。但駱駝的畜養，其目的不在採毛而是供運輸用的，所以毛質不甚佳，而上等駱駝毛多採自仔駱駝。我國駱駝毛的輸出，始於十九世紀末葉，顧主只是俄人，他們用作農民冬季禦寒衣服的原料。歐戰以前，德國是最大顧主，戰後則多輸往美國英

國。但近十年來銷數亦大減。我國駱駝毛的過半數消化於本國市場，主要用織絨氈，世界聞名的「天津地氈」或所謂「平津絨氈」(Peking and Tientsin Rugs)即用駱駝毛織成。因國外銷路的激增，此項工業現已由家庭手工轉化而為大規模的企業。

此外，綏省的毛類，尚有牛毛、豬毛、馬鬃等，亦年有運銷省外，不過為數不及羊毛駱駝毛之巨。

二 皮業

綏省所產各種皮張，經過塞北關者，有狐皮、駝皮、騾皮、驢皮、馬皮、狼皮、狗皮、羊皮、兔皮、豹皮、犴子皮、沙狐皮、火狐皮、獾皮、銀鼠皮、灰鼠皮、汗獺皮、獾子皮、土豹皮、家貓皮、狻猴皮、太平貂皮、野狸子皮、生黃羊皮、兔爾遜皮、金錢豹皮、青野山羊皮、貂皮等。看了這些名稱，也夠我們神

往了。

上舉皮張大別可分爲粗毛 (Common Fur) 及細毛 (Color fur) 二類：山羊、羆羊、狗等的皮張屬於前者，狐、狼、銀鼠、灰鼠、豹等的皮張屬於後者。但就用途之廣大而論却爲粗毛，因爲珍貴的狐貂等類的細毛，多爲富商達官們的奢侈品，實際的效用並不大。

一、羊皮 在各類皮張中，羊皮數量佔着第一位，商品價值也最高，每年由綏省出境者少則二百萬張左右，多則至四百餘萬張。各種羊皮之中，以「羆羊皮」與「仔羊皮」爲最優。羆羊皮的原羊，以近寧夏的黃河沿岸爲主產地。羊毛細長捲曲如經電燙，質柔軟而量輕，保溫程度足與狐皮相匹敵。仔羊皮雖不及羆羊皮的來得高價但仍不失爲市場的寵兒。原皮差不多全部是乾皮，間有僅少的生皮與鹽乾皮。察哈爾的宣化大營鎮與山西省的交城是兩個著名的羊皮加工地，前者俗稱爲「北口貨」，後者俗稱爲「西口貨」。所以西口貨的皮板上，往往印有

「晉交」字樣。山羊皮主要用於軍警的外套及貧民階級的冬服，因為價值遠在羶羊皮仔羊皮之下。

二、細毛 細毛之中由本省出境的，狐皮年約二萬至四萬六千張，灰鼠皮三萬五千張至六萬五千張，汗獺皮六萬張。至二十餘萬張。他若金錢豹皮、貂皮、火狐皮都是最名貴的，產量每年不過數張或數十張，有的年份還一張都沒有產出。

三、皮革 此處所謂皮革 (Hides) 是指牛皮、馬皮等，而與羊皮、山羊皮等的毛皮 (Skins)。相對而言。由本省塞北關出境的皮革，牛皮年約十五萬張至三十萬張，馬皮十二萬張至二十萬張，驢皮數千張至一萬張。

綏省的皮業市場，以歸綏與包頭為兩大集散地。製皮工場近年日見增多，據日人方面的調查有如下表：

縣別	工場數	年生產額(張)
歸綏	七	一三、〇〇〇

包頭	不詳	二三、〇〇〇
薩拉齊	八	五、〇〇〇
五原	二〇	四、〇〇〇
武川	五	八、六〇〇
清水和	六	一、一〇〇
興和	五	三〇〇
陶林	六	一〇、三〇〇
安北	不詳	三〇〇

三 乳業

蒙人的生活差不多全部是寄托在家畜上面的。他們的飲料，家畜的乳汁佔着絕對重要的地位。由於他們祖先傳下來的習慣，他們知道加工貯藏，雖則製造方

法是原始的，而且也不是爲了作商品的販賣而生產，專以自家的飲用爲目的，但乳製品的種類是很多的：

一、酸奶子

即酸乳，牛乳發酵後，乾酪素凝成豆腐狀之物。

二、黃油

即牛酪或白脫，將乳皮加熱所採取的脂肪。

三、奶皮子

即乳皮，乳汁上層的脂肪分。

四、乾奶皮子

即乾燥的乳皮。

五、奶豆腐

即乾酪，用乾酪素熬乾而成。

六、奶餅子

將奶豆腐研爲粉末，加砂糖做成。

七、奶酒

有馬奶酒與牛奶酒之別，用乳汁加酵素，蒸溜採取。

其他乳製品還有多種，這不過略示一斑。

蒙人擠取牛乳，多在夏末及秋季的一個時期，因爲這時候，母牛已經產了小牛，而且牧草豐富，所以乳量多而弊害少，但是舊曆的初一及十五日，因爲宗教

上的禁忌，是不擠乳的。他們把這期間所擠取的牛乳，製成了上述這些乳製品，一見就可知道多數是乾燥的，這是爲了要供度長長的冬季之用的緣故。

蒙地一頭牛的乳量，每天不過六·五磅，年以六月至十月的五個月爲擠乳期，則年產量不過八〇〇磅至九〇〇磅，實僅及歐美優良種的十分之一。但是乳汁却很良好，尤其是脂肪特別豐富。譬如牛酪 (Butter) 通常的成分是脂肪分八四——八八%，水分一二——一六%，而蒙古製的，前者爲九九%，後者爲一%，這是一個明證。又據某俄國專門家的調查：蒙古產牛的乳中含有〇·七二五——〇·八二五%的礦物成分，羊乳亦同樣含有〇·九二五%的礦物成分，而歐美產牛羊乳的礦物成分則不及此數，這又可見比歐美產的乳汁確較爲優良。

第二節 農業

綏遠有一句俗語叫做『牧一林二農三』。綏遠大部分的土地，現在尙屬於蒙

旗，所以牧畜業佔着第一位，這是當然的。農業一則因為氣候寒冷的關係，作物不易生長並結實，二則因為宗教上迷信的關係，他們向有開闢土地的禁忌，所以在產業上素來是沒有什麼地位的。但自清光緒二十八年張之洞提倡開墾，在歸綏設立豐寧押荒局以來，墾務日見發達，耕地日見增加，將來是很可樂觀的。

綏遠全省的面積估計約為一百四十餘萬方里，其中沙漠約佔百分之二十五，全然為不可耕地，山嶺約佔百分之三十五，即約為四十九萬方里，其餘百分之四十，即約五十六萬方里，則為平原，是可耕地。此種可耕地折合畝頃，約有三百零二萬四千頃。但此廣大的可耕地其已開墾者，實僅屬少數。自光緒二十八年開辦墾務起至民國二十年止，據綏遠省府的調查，墾務狀況有如次表：

報墾地總數

二二五、七七七頃

已放地總數

一九九、六九五頃

未放地總數

二六、〇八二頃

已升科地總數

一〇、八〇二頃

夾荒餘荒地概數

二〇、〇〇〇頃

墾而復荒地概數

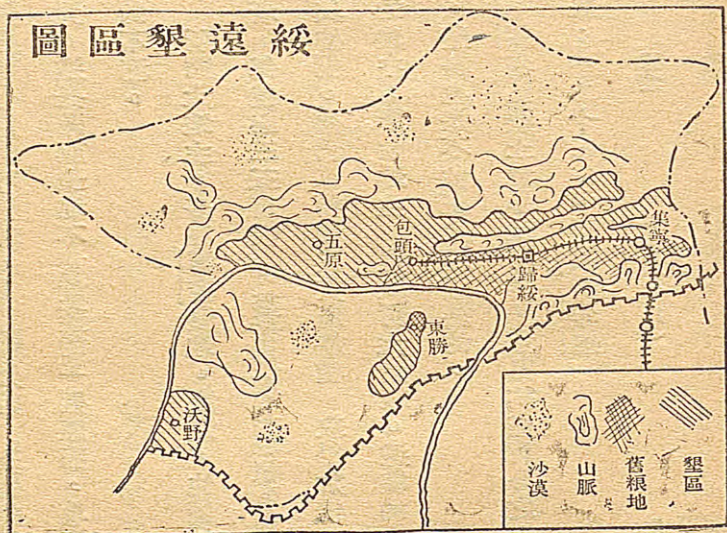
一、〇〇〇頃

可耕地

三、〇二四、〇〇〇頃

觀右表可知報墾地與可耕地面積比較，報墾地尚不及百分之二十，而已放地與可耕地面積比較，已放地僅百分之十五餘，所以綏遠的農業尙能隨着墾務的順利發展，前途必大有可觀。近年來政府當局爲繁榮綏省計，亦頗擬積極推進移民墾務的大業。但按之實際，却有不少難點：第一，綏遠雖有廣大的地土，但因不是蒙旗所有多未開墾，便是爲少數大地主所擁有，所以即使大事移民，亦無從開墾，今後應當如何勸導蒙旗放墾及如何限制大地主的土地，這是第一個問題。第二，已往由內地前往者，大多不願永居，甚或春來冬去，此實與旅商同一性質，對於綏遠繁榮，毫無影響，故今後當如何使已往者，樂於永居，而未往者踴躍前

圖 四 第



往，這是第二個問題。這兩個問題沒有解決，綏遠的墾務是無法積極推進的。

我們在前面已經說過，蒙旗的土地所有權是歸各旗所公有的。向來蒙地的租放，有劈價的辦法，在綏省則以三五歸蒙，六五歸官，普通就叫做「蒙款」或「荒價」，但過去此種荒價，多被地方政府移作軍費或竟中飽私囊，因是積欠甚多。據綏遠省政府統計，自民國四年起至二

十年止，有案卷可稽者，共計積欠蒙古王公荒價總數多至三十九萬八千一百八十五元。這是蒙旗土地不肯放墾的一個原因，也因此而引起了多來年蒙旗對地方政府的不滿。

所謂大地主，多在河套墾地。實際，他們初非土地的所有者，而為土地的承包者，每包必三五百頃。墾務局利其包租的地畝多而又現款交納租金，故樂於租與他們。他們又轉租與貧農耕種，取得加倍的佃利。因此河套的墾地，一天一天的集中，形成地主與農奴兩大階級。這樣的大地主如不剷除，社會是不會安定的。墾務也是不會正規地發展的。

綏省已墾土地旱地居多，水田約僅百分之十餘，其各種農作物的產出狀況如下表：（二十三年中國經濟年鑑）

種類	產額（千斤）	全國產額（千斤）
稻	不詳	八六、六三四、二〇九

小麥	二三〇、八八九	三九、二三三、七二七
大麥	七七、三〇一	一二、〇九四、二九四
高粱	二八四、五四八	一四、一七四、九六五
粟	五六六、七三四	一五、四〇七、三二一
大豆	不詳	一四、五三四、六三八
玉蜀黍	一一、四二四	一一、七三三、七七六
馬鈴薯	七八、三七五	三、七四九、一四八

農產物自給有餘，故年有向外省輸出。大概綏省的農民以廉價的糜子筱麥留給自用。出口糧食以小麥、小米、高粱等為主。糜子較黍即黃米為大，無粘性，價廉常用以代小米麵。筱麥即燕麥，常磨粉以與馬鈴薯同食。這兩者成熟期短，且耐乾燥，適於塞外風土，為本省特產。

此外，綏省的麻，也很著名。其種類有亞麻、大麻、綠麻、籽麻、花麻、青麻、胡麻、白麻等，多用以打繩、製紙、織布、榨油。各縣局每年麻的總產是在

百萬斤以上。

綏省的農業，將來隨着墾地的開拓，大有發展的餘地，這是無用疑的。還有藥材一項，雖然不能包括於農作物之內，但亦為特產之一，在這裏也值得附帶提一提。主要的藥材有甘草、菴蓉、枸杞、生地黃、大黃、當歸等，多為鄂爾多斯所產，俗名『西草』。其中甘草一項，品質甚佳，銷路尤廣，大部分輸出國外，一部分運售內地。因為製造口香糖及香烟，均需要甘草，故歷年運銷海外者甚多。鄂爾多斯的甘草總產量，在民國六七年間曾達八百萬擔之多。

以上所述是綏省農業的概況，最後，我們對於與綏省農業有密切關係的河套渠務，似乎也有略加敘述的必要。我國向有一句俗諺，叫做『黃河百害，惟富一套。』這就是說河套是黃河最有利用價值的一段。所謂河套，本來指鄂爾多斯的全部地域而言。辭源說：『其地東西北三面距黃河，南限邊城，故謂之河套。』但目下所謂河套墾區是指包頭以西黃河北岸的一個區域而言，賀揚靈氏說：『清

道光三十年，河溢北岸，決成一河，名曰塔布河，其水自行地中，所過之地，盡成膏腴。『這就是一般所說的河套地方。漢民農業文化的移入，以河套爲最先，而蒙漢間的衝突，亦以河套爲最有歷史。這些史實說來很長，現在我們只好置之不談，拿現狀來說一說罷。河套雨澤稀少，這些土地，一經得水，輕鬆肥沃，即可種植，失水則成石田。所以從開墾之初，即開闢渠道，以供灌溉。當時渠係私有，一渠之成，往往需時數十年，耗款數十萬。及光緒三十年歸化將軍貽穀督辦墾務，着手整頓河套渠道，收歸官有的幹渠計有八十，於是河套水利，大有可觀了。民國以後，因經營不善，渠務大廢，至民國十二年設水利總局於包頭，十七年裁水利總局而由綏遠墾務總局兼管，至是又漸漸整頓就緒。十八年設包西各渠水利管理局，直隸綏遠建設廳，專事經營渠務，成績甚佳。據該局歷年丈青實地的統計，每年青苗地畝面積約有八千頃左右。茲將官有十幹渠列表如次：

渠別

縣境

長度(里)

灌溉面積(頃)

永濟	臨河	一五〇	三,〇〇〇
剛濟	臨河	一三〇	三〇〇
豐濟	臨河·五原	七三	一,〇〇〇
沙河	五原	八三	六〇〇
義和	五原	九〇	一,〇〇〇
通濟	五原·固陽	一一四	五〇〇
長濟	五原·固陽	一三〇	八〇〇
塔布	五原·固陽	一二〇	五〇〇
黃土拉亥	臨河	一四五	二,五〇〇
民復	固陽	五五	四五〇

上述灌溉面積，係指常年而言，若在潦年約可增一倍，旱年則遞減。此外尙有私有各幹渠，由水利管理局直轄者計三十有一，其中惟楊家河最長計一六〇

里，餘均一二十里以至四五十里罷了。幹渠連有枝渠，枝渠連有子渠，互相貫通，勢成一局。幹渠通黃河，引水入內，由枝渠而子渠。我們在地圖上所見，形若瓜絡者，即爲河套的渠道。此種渠道，因黃水混濁，最易淤塞，故每年必加修濬。此種渠道的開闢，固需絕大工程，而每年修濬費，實亦不在少數。此種費用由地戶按照每年勘丈青苗地畝數目，平均負擔，每頃經常費五元，工程費七元，不足則由建設廳設法另籌。

包西河套各渠之外，在薩拉齊托克托二縣境內，有所謂民生渠者，於民國二十一年修成，幹渠長一九五里，枝渠十四道，長四二〇里，由幹渠引黃河之水，可溉田二千五百頃，即所謂民生灌溉區是。惟因民國二十二年夏，綏省大水，黃河泛濫，堤岸潰決，該區盡受淹沒，翌年又遭洪水，故未有成績，現由全國經委會設法改良中。

(註)普通多把後套墾務，泛稱河套墾務。

第二節 礦業

綏省的礦藏物理藏量非常豐富。種類有煤、鐵、明礬、岩鹽、硝城、黑鉛、雲母、銀、鉛、寶石等。其中大青山一帶及集寧陶林興和諸縣的煤，清水河薩拉齊的鐵礦，固陽興和的水晶礦，固陽的石棉，鄂托克旗杭錦旗的鹽及硝城，鄂托克旗烏蘭莫山河拐子對岸的銀礦，都是有名的。

一 煤

大青山一帶的山間溪谷，有許多煤礦，此等地質大部分為侏羅紀系的砂岩，煤層即夾在此種砂層裏，為直立形。煤質各地不同。察素齊北山（托克托之北）的煤是碎末狀的無烟煤，從薩拉齊以北的巴圖溝到包頭以北的大西溝一帶所產都是適於製造焦煤的有烟煤，年產額約十五萬噸。

大青山一帶的煤礦中，最重要者為自包頭東北至薩拉齊東北萬家溝的一段，從此向東，煤礦規模漸小，煤層的構造亦亂。全省合計煤的埋藏量，據云有四一、七〇〇萬噸，內計無烟煤五、八〇〇萬噸，有烟煤三三七〇〇萬噸，褐炭泥炭二、二〇〇萬噸。主要礦區在固陽安北歸綏薩拉齊集寧各縣。

民國十八年至二十年的全省產額統計如次表：（單位噸）

年次	烟煤	無烟煤	褐煤	合計
民國一八年	七二、六〇〇	二二、三〇〇	三、五〇〇	九八、四〇〇
民國一九年	六九、一〇〇	二〇、五〇〇	三、五〇〇	九三、一〇〇
民國二十年	六四、四〇〇	二三、三〇〇	三、五〇〇	九一、二〇〇

依右表可知每年採掘量不過九萬噸至十萬噸之間，僅及埋藏量的四千萬分之

一。

目下省內採掘中的煤礦，大小共有四十一個，其主要者如次表：

縣別	種類	地點	礦區面積(方公尺)	資本(元)	每月產額(噸)
武川	有烟煤	炭窩村	—	一、〇〇〇	二〇
全	無烟煤	柳子清	一、五三六	一、〇〇〇	一〇〇
歸綏	全	西溝	—	二、〇〇〇	一五〇
全	全	西溝復楨	—	一、五〇〇	七〇
全	全	西溝福義窩	—	四、〇〇〇	一二〇
全	全	東溝四成窩	—	一、五〇〇	九〇
全	全	東溝六成窩	—	二、〇〇〇	八〇
全	全	大溝小火燒	三、〇九五	一、五〇〇	三〇〇
薩拉齊	全	大楊拐楞	八、九六二	五〇〇	五〇
五原	全	萬和長	—	二〇〇	一五〇
全	全	烏蘭腦包	五、六三六	五〇〇	五〇〇

集寧 有烟煤 馬蓮灘

一、〇〇六

四〇〇

九〇

固陽 全 石拐子

四、七〇七

三〇〇

上表所舉，未必正確，但藉此可窺見經營規模的狹小，其較大者惟固陽石拐子的煤礦。該礦離包頭東北約六〇里，以產上質有烟煤著名，埋藏量約有七八千萬噸。

採掘方法概用土法，無通風排水的設備，不能向深處開掘，故一個煤礦的開採，每至中途，不得不另求他礦。又就運輸方法言，亦至爲不便。譬如前述固陽的石拐子煤礦，離包頭有六十里之遠，運輸除了大車，牛馬馱載以外，便無別法，這樣一來，兩地往返一趟，就得三天，運費每噸達五——六元。成本不必說，就是大量運送也是不可能的。因此，綏省的煤，雖有廣大的礦區，上等的質地，卒因開採方法的拙劣與交通運輸的不便，目下是無法發展的。不過將來若毛絨，製革等工業能就地發達起來，這是非常便於供給動力之用的。

本省鐵礦的埋藏量，據估計：在固陽縣有七十萬噸，在武川縣白雲山有一千萬噸。其他薩拉齊清水河包頭等處，亦有鐵礦脈的存在。採礦方面，除用舊式製鍊法每年約有一〇〇噸內外的出產外，還沒有新法採掘。我國鐵礦，察省居第一位，埋藏量達九千一百萬噸，其中半數業經確實調查明白。礦脈全然集中於宣化縣的烟筒山及龍關縣的辛窰一帶，採掘權爲官商合辦的龍烟鐵礦公司所獨佔，資本金五〇〇萬元。爲運輸便利計，設有專用鐵道，以與平綏鐵路宣化站相銜接。民國二十五年秋間，日方向我國冀察當局提出「華北經濟合作」具體方案時，龍烟鐵礦的開採，也是主要項目之一。十月十二日冀察政務委員會訓令該公司，謂依鑛業法第七條，該鑛停辦已將十年，令其交歸國營。同時，與日方進行合辦事實，起用陸宗輿負責。

三 鹽及硝城

綏省鹽產地在鄂爾多斯地方，杭錦旗有白鹽湖（鹽湖）及城湖五處，鄂托克旗有紅鹽湖及城湖四處，都是著名的產鹽湖。鹽湖最大者為杭錦旗南部的大冶海子，長徑約八哩，短徑約〇·五——二哩，其東部有豐富的鹽層。硝城的產湖：一為察罕湖，在鄂托克旗正東一八〇里，湖週二〇〇里，亦名西湖，年產四三、二〇〇，〇〇〇担。一為巴彥湖在鄂托克旗正東二八〇里，湖週二〇〇里，亦名東湖，年產三〇、〇〇〇担。均湖底結晶，厚及一尺。三為杭蓋湖，年產僅二〇、〇〇〇担。

四 石棉及其他

石棉 (Asbestos) 係纖維組織，柔而能織，且可以保溫避火，為近代工業之

主要品。在本省產地甚廣，即武川薩拉齊固陽包頭歸綏安北各縣，察哈爾右翼部，烏蘭察布盟東公旗，烏拉特部，伊克昭盟諸旗及察素齊均有產生，單是大青山一帶的埋藏量，據稱已約有六八萬噸之多。但目下採掘不多，年產額，僅二〇噸內外。

本省的鑛產，此外尚有鄂托克的安梯莫尼，固陽清水河兩縣的磁土，歸綏及興和兩縣的石墨，陶林武川固陽與各縣的寶石水晶等，固陽武川兩縣的硫黃，惟均產額不明。

第七章 綏省的商業及交通運輸

第一節 商業

綏省的商業經濟上，握着支配的實權的，是山西和河北兩省的商人。山西與綏省境地毗連，又因文化早已發達，所以對綏省的商業經營，山西商人活動的最早，而且佔着獨佔的地位，大概可沒有疑問。及清朝建都北平，蒙古王公來朝覲，這時候，北平成了對蒙貿易的中心，而河北商人也就從此抬頭了。其後這兩省商人互相角逐，因角逐而商業的勢力也愈見擴展。直至今日，這兩省的商人在綏省的商業上依然立在支配的地位。

這些商人的營業上有一個特徵，就是一方面對盟旗輸入國內外的工業品，一

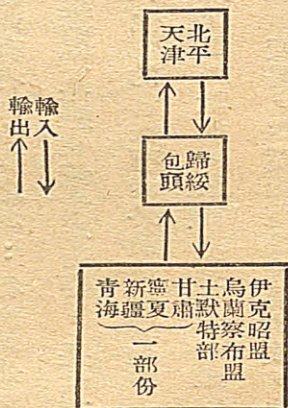
方面從盟旗輸出牲畜皮毛等的原始生產品。在這種情形下，蒙民受着漢族商人的剝削，當然是不可避免之事。但這並非因為蒙民根本上沒有營利的慾念，實在因為一般缺乏商業知識的緣故。原來蒙民一向以牧畜為生，他們連手工藝都不知道從事，女的不知針線為何物，所以對於商業是從來沒有經驗的。因此，近來雖也有從事商業的蒙人，但畢竟處於被動的地位，常為漢族商人的「附庸」罷了。

一 市場

歸綏與包頭是本省的兩個貨物集散的最大市場。

歸綏居本省的中心，自平綏路通車後，商業日見發達。全省的大商行，均在此地。他們從平津吸收國內外的工商品運銷於西北，又自西北吸收牲畜皮毛等運銷於平津，一部份並由此輸出外洋。包頭為本省西部的要口，東有平綏路通平津，西有水路通甘肅寧夏，其運銷情形與歸綏同。這兩市場的範圍，可概括如次

表：



市場季節，大概可分為兩期：一為舊曆的三、四、五月，蒙人爲了補足過冬後所缺乏的物資，携了毛革等，來交換糜子、粟、雜貨等物；一為舊曆的八月到十二月，家畜肥大，價值增大，遂携了這些家畜來交換準備過冬的物資。達到這種季節時，蒙人多組織隊商，雇用數十輛的牛車，或數十頭的駱駝，滿載而來，滿載而歸。

此外在盟旗內地，還有一種草地交易市場。這是叫做『出撥子』的一數漢族

商人，深入蒙地，擇一定之地，以與蒙人相交易。還有一種臨時交易市場，這便是各盟旗喇嘛廟的廟會。廟會，大體在陰曆一、三、六、九月舉行。這時，蒙民的善男信女，從各地會集攏來，召廟附近就成了一個臨時大商場。

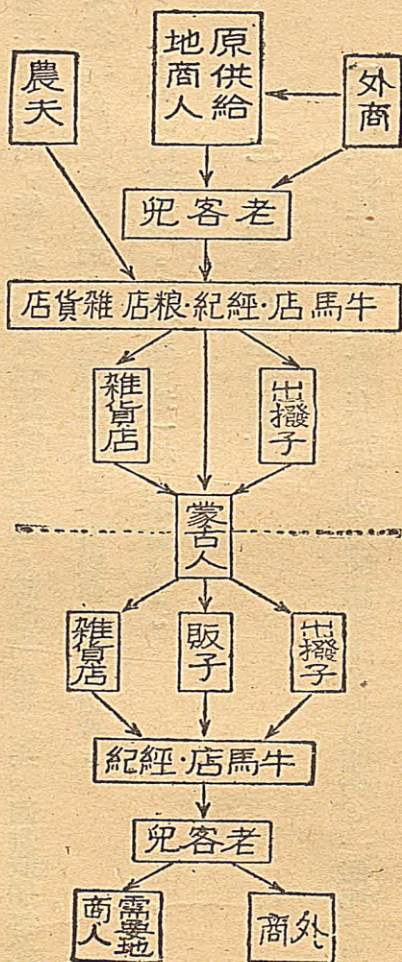
二 商業機構

漢族商人的交易情形，因地而异，但大體說來，多從事於與蒙人的直接交易。他們有行商坐商之別：行商就是出撥子及販子，是深入盟旗內地經營商業的；坐商就是雜貨舖牛馬店等，是地方集散市場設有店舖以待蒙古人的來交易的。但他們的背後有着外商或需要地商人。這種交易關係，大約如圖之所表示。

上面已經說過，蒙古人到了市場季節，往往携了他們原始生產品到地方集散市場來做交易，但實際這種交易方式，他們是不喜歡的。因為他們對於商業缺乏知識，一個不小心就要吃虧。所以漢人到盟旗內地去交易，在本省商業上是很

對盟旗的輸入

從盟旗的輸出



重要的。做這種交易的人，就叫做「出撥子」。他們携了蒙人的需要品，逐地做着買賣，或者趕廟會，再將從蒙人那裏交換來的物品，販賣到市場去。

出撥子經營的範圍，亦有大小的不同。他們的本質雖然是一種行商，但實際也有在盟旗內地設店經營的，這就成爲坐商。普通出撥子，大概都有一個掌櫃，

幾個夥計，或者還有火夫，他們都懂蒙古語，深通盟旗內地情形。他們與蒙人的交易，是物物交換，但並不是立時就取交換品，譬如交換得來的牲畜，暫時多寄在原主家，等到他們貨品賣換，然後才來收集其換得的牲畜，趕到市場上去賣。

出撥子以外還有一種商人，在盟旗商業上也是很重要的，那就是『販子。』販子不是行商，他們專入盟旗內地購買畜產品，而販到市場上去。因為販子都先取得蒙人的畜產品而不交付對價的商品的，所以信用甚為重要。

此外的商業情形，大概和內地一樣，不贅述了。

三 出境入境商品的種類

一個國家的經濟情形，反映在輸出入商品的種類上是很明顯的。一個地方的經濟情形，在其出境入境的貨物種類上也是可以窺見大概。綏省出境入境的主要貨色如次表：

出境貨色

皮張

皮渣

皮衣

羽毛

氈毯

銅鐵

硝城

藥材

牲畜

糧食

入境貨色

綢緞

布匹

靴鞋帽

洋貨

廣貨

紙張

海產品

食品

顏料

磁器

茶類

依上列綏省出境入境的貨色來看，出境的貨色，幾全爲牲畜、畜產品及糧食等原始的生產品，入境的貨色，幾全爲日常用工業品，這明白可以表示出綏省經濟落後的情形。而綏省的商人，經營牲畜、皮毛及糧食的所以佔着主要地位者，也可想見其原因了。

第二節 交通及運輸

本省居冀察晉陝甘寧新蒙各地的中樞，在邊遠省份中，交通向來較稱便利，舊時有驛道及黃河的水路航運，近有鐵道公路，電報郵政，逐年在推廣中。

一 舊時驛道及交通器具

舊時驛道有五：一從和林格爾東行，過殺虎口，入長城，歷大同而至張家口，自此分達多倫北平。和林格爾卽現在的和林縣，在歸化城東南，舊時是驛道

的中心，路多溝澗。二從歸綏的北方，經武川，通外蒙的庫倫及烏里雅蘇台。三南經河套，通陝西的榆林等縣。四循河套之北，南下通甘肅，西至新疆。五從西北經外蒙三音諾顏汗部與札薩克圖汗部的南端，通新疆的奇台迪化等處。

舊時驛道的交通器具，爲駱駝、牛、馬等。當然這些交通器具，到現在依然是佔着很重要的地位，它們與鐵道公路聯絡着，織成綏省的交通網。

駱駝在路程遙遠的地方，在牛馬等不能利用的季節，最被廣大的利用着。牠們對於寒冷的抵抗力極強，又能耐得住飢餓。所以在嚴寒的冬季，因氣溫及飼料等的關係，牛馬受不了了，牠們却在這時候發揮其特性，特別加緊了工作。駱駝大概多組織隊商，從初秋到翌年的五月是牠們從事輸送的時期。其行進多在夜間，白天則休息放牧。積載能力，每一駱駝自二百七十斤至四百六十斤不等，在趕遠程時，普通爲三百六十斤至四百斤。每日行程爲八、九十里，而六、七歲的駱駝，因體力旺盛，也有能走到一百五十里的。駱駝往來的區域非常廣大，在

察哈爾省以張家口爲中心，在綏遠省則以歸綏爲中心，遠赴外蒙新疆甘肅青海各地。所運貨物，由省中重要都市輸往者爲茶葉、布匹、酒類、洋火、烟草等及其他一般雜貨，而運回者則爲獸毛、皮革等。駱駝除運載貨物之外，還拖拉一種轎車，這叫做駝車，多用於赴長距離的地方。駝車的拖拉力，最高不能過四百斤，裏面載着寢具、食料品及其他貨物。嚴寒期中，車外覆有絨氈。從歸綏到烏里雅蘇台科布多及新疆方面的行商，一年到尾，夫婦就起臥在車內。

馬在蒙地，也是很重要的交通器具，但多限於鄰近地帶的往來，若在遠距離時，從前就用驛站換馬的方法。馬供乘騎用者少，而供拖拉轎車、大車用者多。轎車主要是供乘客用的，從前張家口、大同、歸綏間的往來，用的很多，但自平綏鐵路通車後，差不多已告絕跡。大車比轎車大而且堅牢，單是車身的重量竟達到五、六百斤至一千斤，專供運輸大量貨物之用的。拖拉的馬匹兩頭最普通，多的有九頭十頭。

牛是只用拖拉牛車。牛車專供運輸貨物，構造粗劣，上面無蓋。其積載量一頭牛能挽二、三百斤，多則比例增加。在夏季不能使用駱駝時，是專用牛車的。

各種畜類積載量及一日行程表

種類	積載量(斤)	一日行程(里)
駱駝	二八〇——四〇〇	八〇——九〇
馬	二〇〇——二六〇	一〇〇
騾	二〇〇——二六〇	一〇〇
驢	一〇〇——一二〇	一〇〇
牛	二五〇——三〇〇	五〇——六〇
各種車輛積載量及一日行程表		
種類	家畜數	積載量(斤)
駝車	一	四〇〇
		一日行程(里)
		八〇——一〇〇

驕車

一

二〇〇

八〇——九〇

二

三〇〇

八〇——一〇〇

大車

一

三〇〇

五〇——七〇

四

一、〇〇〇

四〇——六〇

牛車

一

五〇〇

四〇——五〇

二 水路航運

綏省雖有黃河橫貫其間，但很難利用以供水路航運，而且一年之內，有四個月是結冰期。從前只有從包頭到寧夏約四百哩的水路，是可以通船筏的。民國十七年甘肅省當局從寧夏到蘭州約二百哩的一段，曾施行過爆炸浚渫的大工程，所以現在可從包頭通到蘭州了。又在夏季增水時，也可下航至山西的礮石鎮。不過汽船輪船仍未能通行，至今沿用着如下所舉該地特有的船筏。

種類	長度	往來地點	所要日數
高幫船	三·八丈——四丈	包頭——寧夏	〔上水二十一、二日 下水七、八日〕
七站船	四丈	全上	
小五站	大小不同	五方寺——包頭	
牛皮筏	牛羊皮氣球二二〇個	蘭州——包頭	
羊皮筏	木籠八個氣球一二個	全上	
木排	木籠	全上	

三 鐵道

平綏鐵路橫貫省的中部，以北平為起點，經察省的張家口，山西省的大同，由豐鎮入境，經集寧、歸綏，西至包頭為終點。軌間四·五八呎，幹線八一七、八六二公里，支線五八、六六九公里，專用線二五一、八〇〇公里，又加上其他

路線七、三四八公里、延長總計一、一二八、二三一公里，其中屬於本省者爲白豐鎮至包頭之三七六、七一九公里。由歸綏至大同約需八小時，至包頭約需三小時半。

這條鐵路是西北的幹線，從北平至張家口間一段是用我國自身資本技術所築成的唯一鐵路。不過從其成立的經過來看，却經過國際帝國主義爭奪我國鐵路權的一段歷史。當一八九八年俄國既獲得京漢鐵路的建築權時，它爲要完成經營遠東的計劃，想把京漢路連貫到他本國去，所以翌年又向我國要求經過恰克圖、庫倫到河北山西的鐵路建築權。於是英國就出來反對，但它所用的手段，却是很巧妙的。它勸告清廷用自己資本建築北平至張家口這一條線，而且千萬不可把這條鐵路向別國做借款担保。這時候，清廷也想到這是邊疆政策上之所必要，於是一九〇五年得了英國的承諾向京奉路及關內外鐵路公司合借了五〇〇萬兩的借款，起工建築；至一九〇九年（光緒元年）完成了第一期計劃的北平張家口間的京張鐵

路，計二一〇・一〇公里。

清廷於第一期計劃完成後，即想進行第二期計劃，先從張家口經天鎮大同，橫斷長城，由豐鎮到歸綏，建築這條路線，然後過陰山山脈，蒙古沙漠，北行至庫倫。但因資金關係，未能實現。歐戰開始後，日本看到有機可乘，遂由東亞興業會社借款三〇〇萬圓與北京政府。民國七年繼續工事，至十年完成自張家口到歸綏的路線。時鐵路局又計劃着由歸綏延長到寧夏，遂決定先建築歸綏包頭間的路線，更向東亞興業會社借款三〇〇萬圓，開始建築，至民國十一年完工。是年本已與比國營業公司成立八十萬鎊的材料借款契約，修築包頭寧夏的路線，但款被移用，迄今平綏路線依然至於包頭。

平綏路在本省的重要車站為豐鎮集寧歸綏包頭四處，貨物裝卸，均集中於此，實為開發蒙新等邊疆地方的交通要道。而且在國防上尤關重要，上述各處，為軍事上必爭之地，此路線若被佔據，則綏省固然淪亡，晉陝甘寧也危在旦夕。

了。

本省未成的路線有：

- 一、包頭鐵路計劃綫——包頭寧夏間，全綫長約五百四十公里。
- 二、平滂鐵路計劃綫——從平地泉（集寧）起至滂江止。
- 三、包石鐵路計劃綫——從包頭起至固陽縣的石拐溝止。

四 公路

近年來我國建設事業中，公路建築特具飛躍的現象。綏省公路，據二十四年申報年鑑所載，全綫已達二、〇四六公里，但此當爲二十三年度的數字，迄今二年的歲月中，因蒙偽軍侵綏，基於國防的觀點，公路發展尤速，故目下必更有可觀。茲據該年鑑所載，錄其路線如次：

路名 起迄地點

全長（公里） 狀況

包烏路	包頭、麻池子、公廟子、耗子堡營、五原縣、鄆家地、臨河縣、黃草千頭、烏加河、由此接寧夏省靈包路。	三六四	修成車
綏白路	歸化、武川、古河、白靈廟(即百靈廟)	一八六	全右
綏濟路	歸化、清水河	一九三	舊官道
隆武路	隆盛莊、武川縣	三二三	全右
歸武路	歸化、武川縣由此接隆武路	五二	全右
綏托路	綏遠、托克托	九二	全右
包武路	包頭、武川縣	一六一	全右
陶卓路	陶林、卓資山	五二	全右
綏興路	歸綏、興和縣	三一	全右
卓涼路	卓資山、涼城	九八	全右
包東路	包頭、東勝縣	二〇八	全右
東天路	東勝、天令、太蒙	一一	全右

上所舉者爲省內各地的公路。此外在民國二十三年時會有新綏長途汽車公司的設立，六月試行通車，爲自歸綏通新疆迪化的長距離公路，中經百靈廟、海雅阿馬圖、賽虎頓黑沙圖古城子及哈密。此路爲聯絡平綏路而闢，但其營業成績不詳。

據 Horvath 的推算，在內蒙古及西北各省敷設公路網，其經費只需同樣建築鐵道費的五分之一。依這一帶的地理及社會環境，今後公路運輸大概必日見發達。運輸費且可較現時的隊商節約百分之二五。茲以本省爲例，兩者各以一噸貨物的運輸費比較如次：

路線	里程	汽車運費	駱駝運費
奇台、歸綏路	二、〇〇〇公里	六五、〇〇元	二五〇、〇〇元
肅州、歸綏路	一、三〇〇公里	四二、二五元	一八〇、〇〇元

要之，汽車運輸在速率、安全、運費諸點，都勝於駱駝運輸，此後隊商將逐

漸衰落，這是必然的趨勢。

五 航空運輸

中德合辦的歐亞航空公司，原來所規定的航線有三條：第一路滬滿線，第二路滬蒙線，第三路滬新線；但現在所經營的只有後者一線，而這線又是三線中最困難的一線。照原來的航線，這線是由上海經南京甘肅及新疆的中國邊境轉赴歐的，而甘新一帶為高原沙漠之地，且有秦嶺雪山天山諸險，實為人力所難制勝的航空天塹。所以二十年冬間有將此線改道由北平經本省歸化百靈廟弱水河而達迪化之議，並經試航的結果，北平至迪化僅需十八小時。但是此路由歸綏以西，均為人跡罕至之處，營業上顯然不利；同時甘陝各界也相率要求恢復遵循原線，所以便將此議打銷了。後來到了民國二十三年六月歐亞航空公司因寧夏省當局的要求，有蘭寧線的增設，其路站為蘭州與寧夏，全程四〇〇公里。是年冬間，該

公司因此線營業不佳擬即停辦，寧夏省當局以寧夏的商業關係，在包頭而不在蘭州，堅請將該線展至本省的包頭，經該公司奉令准照辦，這就是蘭包線。查蘭寧線的成績，實在是很壞的，客貨均少，這當由於當地經濟發展階段不相應的緣故。蘭包線成績如何，還沒有資料可據，不過想起來當然不會有什麼起色。因為本省的定期航空，若單純的以營利主義的本位，這斷然是要失敗的。

六 電信

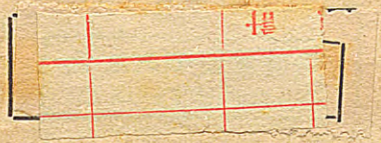
交通部為發展邊疆電信交通以固國防起見，訂有設立邊疆電台的整個計劃，其在本省省城歸綏的電台，在民國二十三年告成，已與全國各電台，皆可直接通話。

長途電話，辦理至有成績，係由各縣建設局架設，各縣各區互通，省內設有電話局，以總其成。全省話線，並以供軍用為主，總延長線達二、三二三、一六

公里。此外尚有交通部主辦的長途電話，爲熱察綏蒙區的一部份，所佔話線以本省爲最長，中心點爲豐鎮綏包頭三處。

有線電報向有幹線二路：一沿張庫汽車路，東南通張家口，北通庫倫，以與西伯利亞銜接；一沿平綏路西段及包蘭汽車路，以通寧夏甘肅。

國防前線的綏遠



著

者

葉

秋

發
行
者

生
活
書
店

上海福州路
第三八四號

印
刷
者

生
活
印
刷
所

版 權 所 有 翻 印 必 究

中 華 民 國 二 十 六 年 四 月 初 版
中 華 民 國 二 十 七 年 五 月 再 版

小學教師們案頭必備的知識寶庫

小學教學師手冊

硬面精裝一冊 每冊實價七角

白桃張勁夫 馬昌實 王乃明 合力編著

吸取最新的教育理論

融會編者的實際經驗

為小學教師們解決一切疑難問題

本書特點，在簡潔明瞭。根據實際的經驗來討論一切，解決一切。把現代教育優良之點，盡量採納；不良之處，盡量批評。內容包含教育的基本知識、各國初等教育概況、中國小學教育沿革、近代各種教育方法、小學教育行政、兒童生活指導、各科教育

做及小學社會事業等等。正文前後並附各國人口、軍備、面積等新穎圖表及小學各種實用表冊，七色彩印世界及中國地圖，凡近代小學教師所應具的新知識新方法，都羅列無遺。

現在或未來小學教師及有志小學教育人士，得此當可解決許多實際問題，師範學校尤可採作教本。

師範學校尤可採作教本。

怎樣辦民衆學校

凌以安編 實價六角

民衆學校，是實施失學民衆補習教育的場所，最近中央並明令各省市限期推廣，藉資普及。本書是一部研究中國民衆學校教育的最新而最完全的專門著作。全書都兼重。每章附有研究問題及參考書目，書末並附重要法規及視導表式。本書是社會人士之必讀書籍，是師訓機關的良好教本。

生活書店發行



內蒙圖書館

020057990

K922.7

Y41

活生

