

天氣圖

昭和三年至四月

14.6二-213



\*1200600202012\*

14.6-

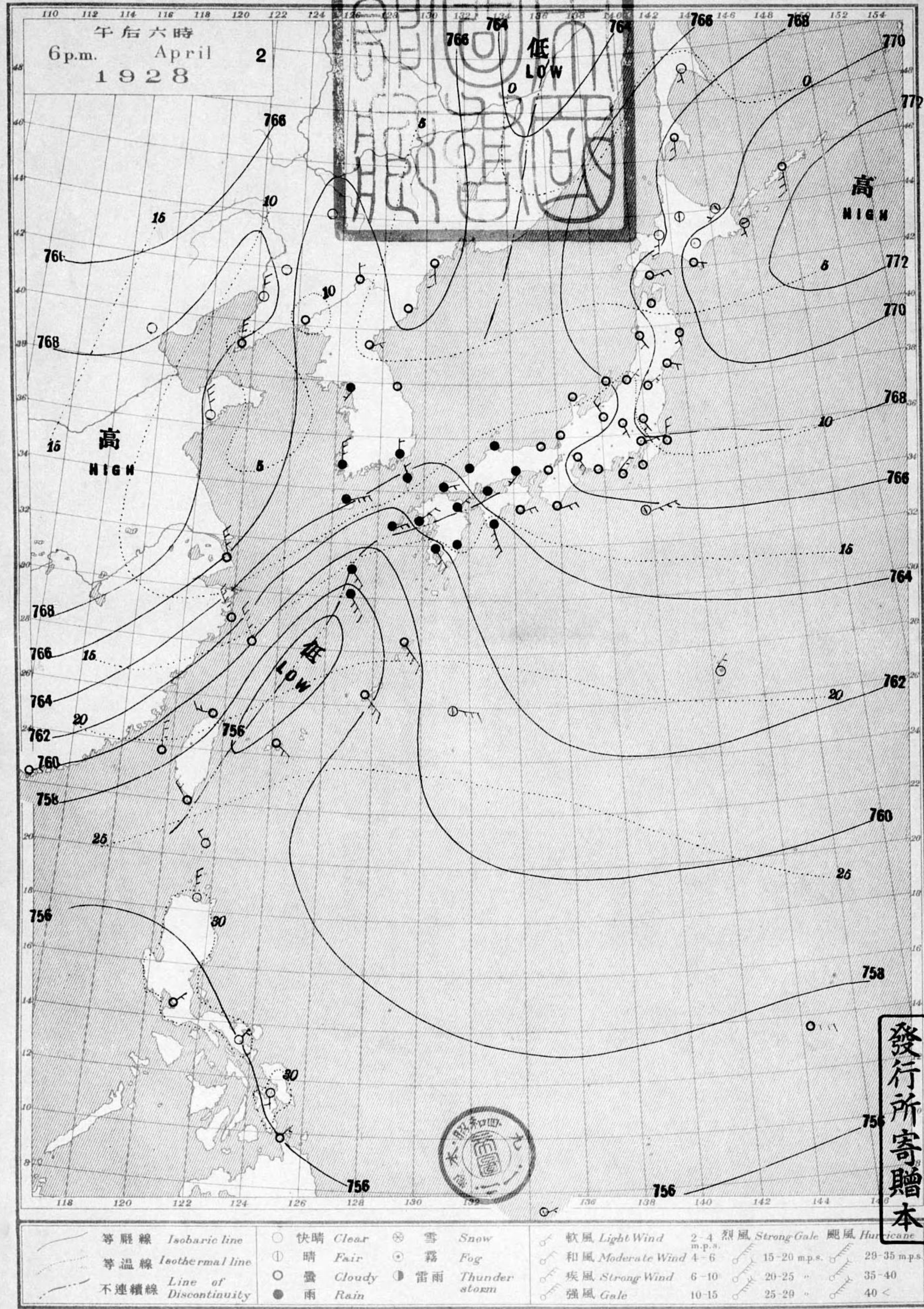
213

0 1 2 3 4 5 6 7 8 9 10 11 12 13 14 15

始



天氣圖  
WEATHER CHART  
THE CENTRAL METEOROLOGICAL OBSERVATORY OF JAPAN, TOKYO.



明治廿七年三月七日第三種郵便物認可  
昭和三年四月三日發行

發行人 發行所  
東京市麹町區元龜町壹番地

中央氣象臺

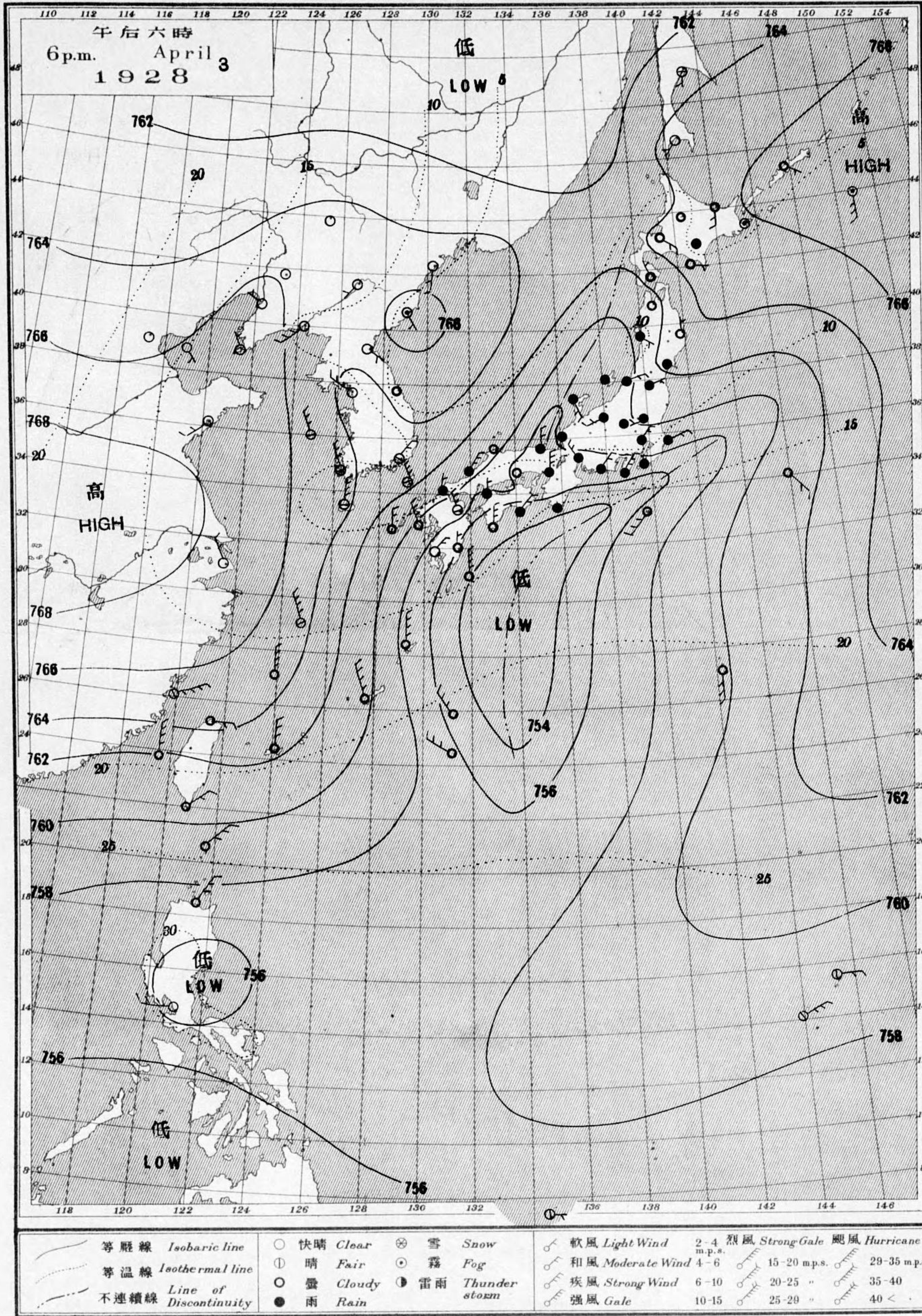
東京市神田區西小川町一丁目六番地電話九段二八四番  
販賣印刷者合資會社 清華堂 定價郵稅共金五錢

發行所寄贈本



天氣圖  
WEATHER CHART.

THE CENTRAL METEOROLOGICAL OBSERVATORY OF JAPAN. TOKYO.



明治廿七年三月七日第三種郵便物認可  
昭和三年四月四日發行

發行人 發行所  
東京市神田區元町町壹番地

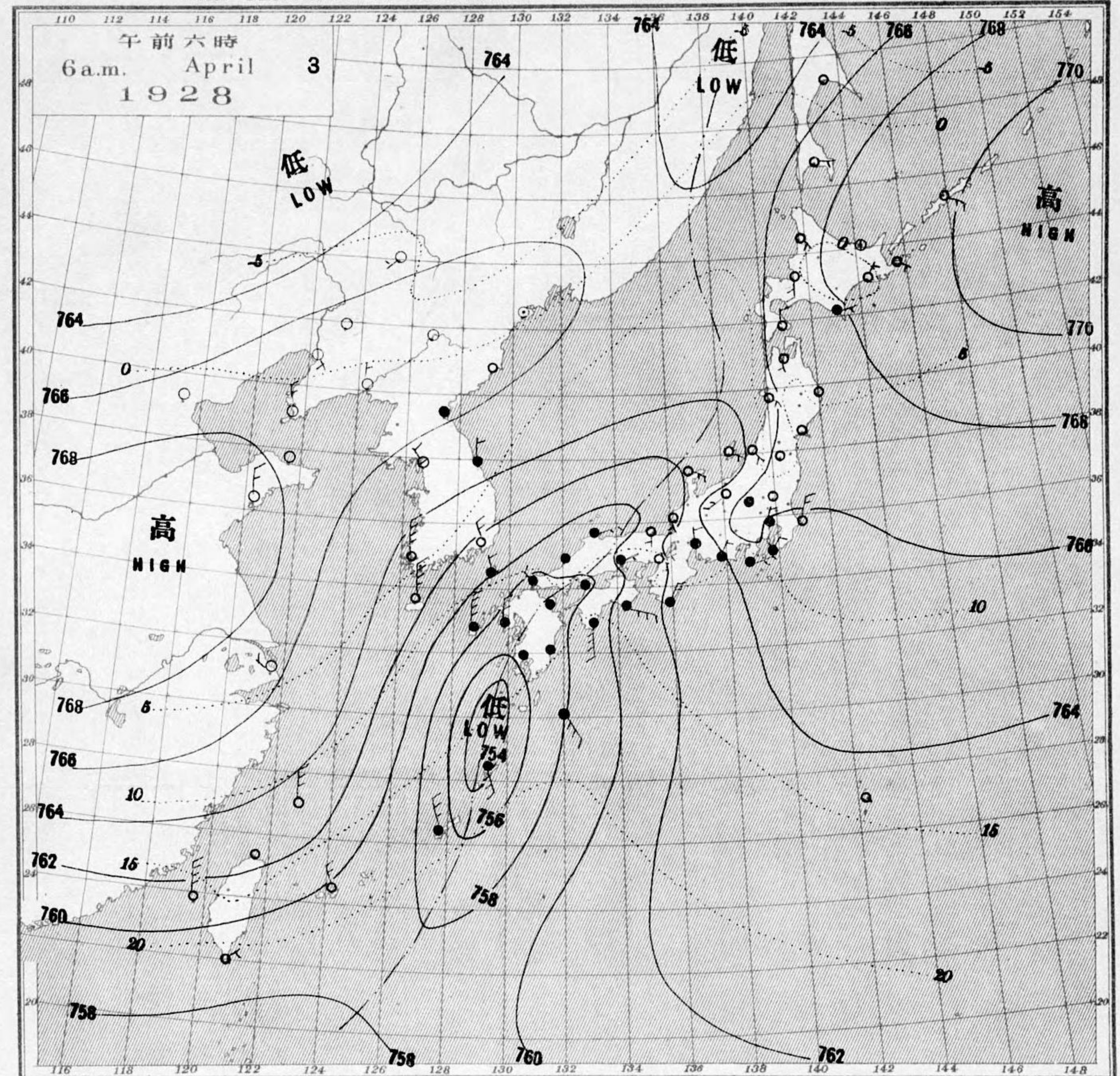
中央氣象臺

東京市神田區西小川町一丁目六番地 電話九段一八四四番  
販賣印刷者合資會社 清華堂 (定價郵稅共金五錢)

天氣圖

WEATHER CHART.

THE CENTRAL METEOROLOGICAL OBSERVATORY OF JAPAN. TOKYO.



天氣圖第  
九  
四  
號

天氣豫報

第一區	北西風	曇少雨
第二區	北西風	天氣良好
第三區	全	天氣良好
第四區	全	天氣良好
第五區	全	雨後曇
第六區	全	曇少雨
第七區	北西風	天氣良好
第八區	北西風	天氣良好
第九區	北西風	曇少雨

WEATHER FORECASTS

I	N-W	cloudy with some rain
II	"	improving
III	"	"
IV	"	"
V	"	rain, cloudy later
VI	"	cloudy with some rain
VII	N-E	changeable
VIII	"	changeable
IX	N-W	cloudy with some snow



天氣概況

一不連續線... 權大北部の南下... 能谷半島、北西海上... 通、南大分鹿島附近、南端、奄美大島、沖繩島、中間海上... 經由、石垣島、南方洋上、進達、線上、奄美大島、北西海上... 七五=低圧下、低氣圧、アツク東、徐行、高氣圧上、高氣圧、依然、七七一、七七一、保持、其、先鋒、達、本州中部、延、松、張、之、是、等、為、關、東、以、西、九州、道、各地、皆、雨、天、リ、南、羽、以、北、極、大、進、之、概、率、是、天、リ、以、支、那、大陸、高氣圧、七、六、九、七、以上、亦、漸、次、南、東、之、多、動、ス、滿、洲、之、好、天、氣、ハ、ハ、朝鮮、琉、球、海、洋、上、ハ、曇、天、ニ、シ、テ、小、雨、ヲ、降、リ、テ、リ、

東京豫報

今晚、北風雨  
明日、北西風雨、後曇

TOKYO.

四月 二 日午前六時各地觀測表
OBSERVATIONS at 6am. (135° M.S.T.) April 2 1928

Table with columns for stations (e.g., Palau, Kōsuyun, Taitō), weather conditions (Air Temp, Wind, Clouds, Precip), and a detailed table for ships (SHIP) listing vessel names, coordinates, and weather.

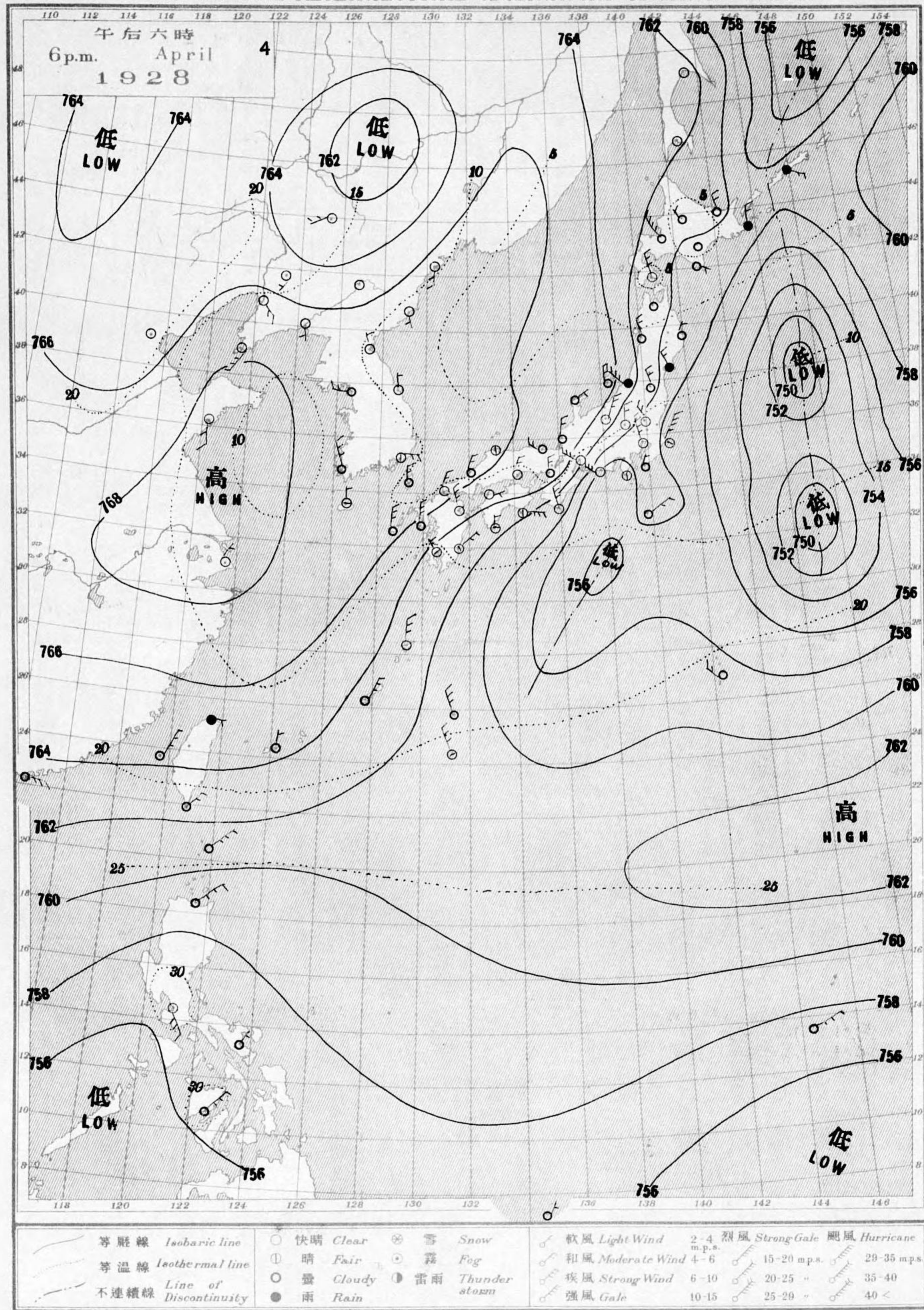
四月 二 日午後六時各地觀測表
OBSERVATIONS at 6pm. (135° M.S.T.) April 1 1928

Table with columns for stations (e.g., Palau, Kōsuyun, Taitō), weather conditions, and a detailed table for ships (SHIP) listing vessel names, coordinates, and weather.

天氣 Weather 快晴 Clear 晴 Fair 曇 Cloudy 雨 Rain 雪 Snow 霧 Fog 雷雨 Thunderstorm 記號 Notation b bc c r s f t

觀測所 時刻 氣壓 風向 風力 氣溫 天氣 STATIONS Time Air Pressure Wind(3) Air Temp. Weather. (3) in Beaufort's scale. (4) in the Land scale (0-6)

天氣圖  
WEATHER CHART.  
THE CENTRAL METEOROLOGICAL OBSERVATORY OF JAPAN. TOKYO.



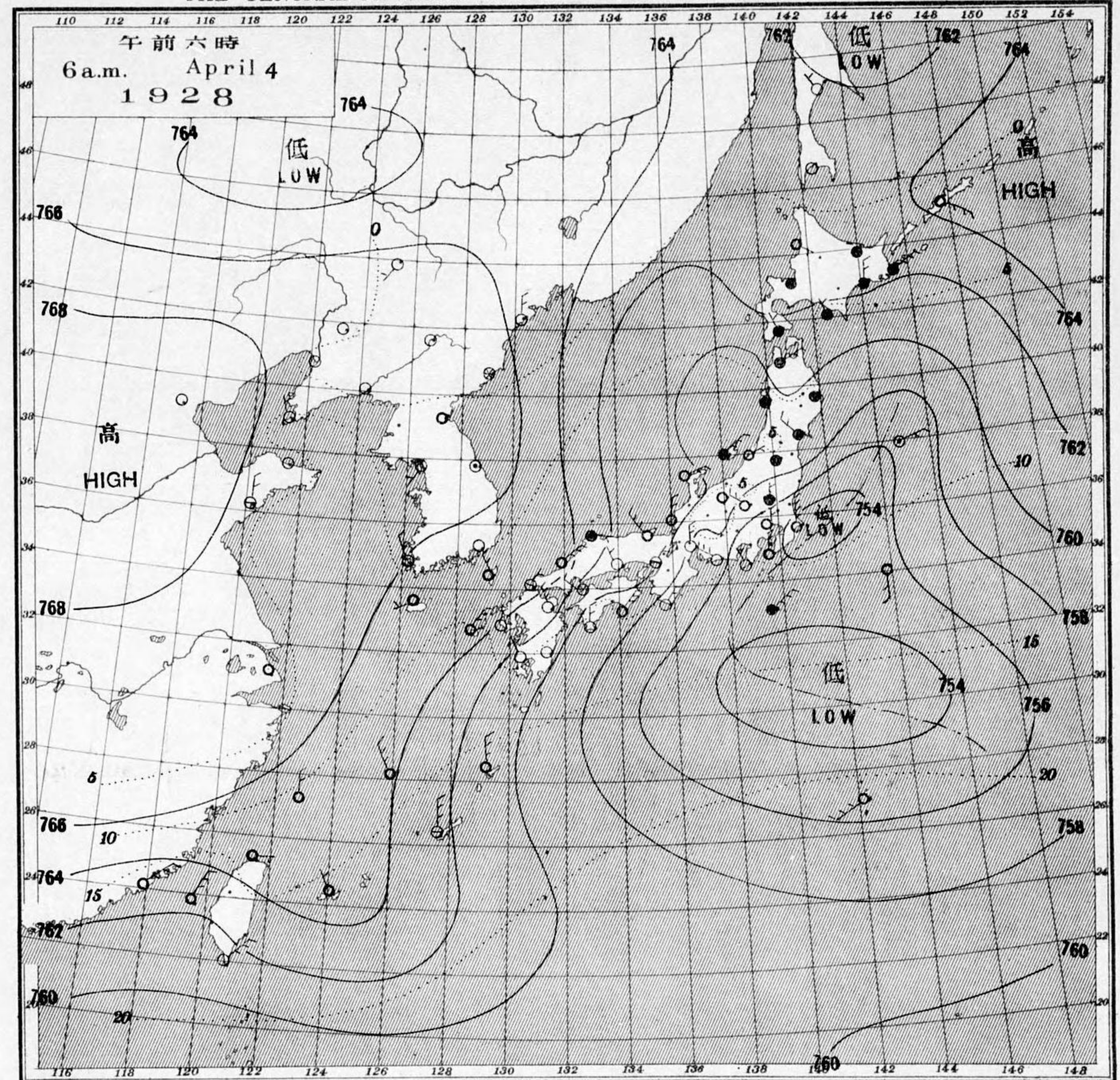
明治廿七年三月七日第三種郵便物認可  
昭和三年四月五日發行

東京市神田區元町町三番地  
發行人發行所  
中央氣象臺

東京市神田區西小川町一丁目六番地 電話九段二八四四番  
取費印刷者合資會社 清華堂 (定價郵稅共金五錢)

東京市神田區西小川町一丁目六番地 電話九段二八四四番  
取費印刷者合資會社 清華堂 (定價郵稅共金五錢)

天氣圖  
WEATHER CHART.  
THE CENTRAL METEOROLOGICAL OBSERVATORY OF JAPAN. TOKYO.



天氣圖第  
九  
五  
號

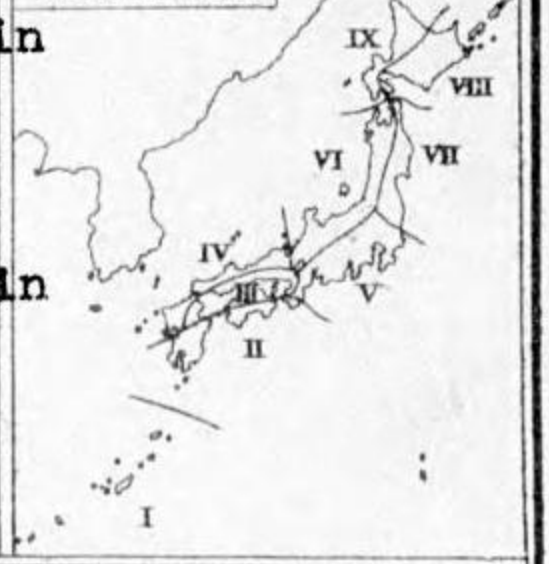
天氣豫報

第一區	北乃至西	風	曇少雨
第二區	北乃至東	風	曇
第三區	北乃至西	風	晴
第四區	全	全	曇
第五區	全	全	晴
第六區	全	全	曇少雨
第七區	全	全	全
第八區	北乃至東	風	全
第九區	北乃至西	風	曇

WEATHER FORECASTS

IN-W	cloudy with some rain
II-N-E	cloudy
III-N-W	fair
IV-N-W	cloudy
V-N-W	fair
VI-N-W	cloudy with some rain
VII	"
VIII-N-E	"
IX-N-W	cloudy

東京區域圖



天氣概況

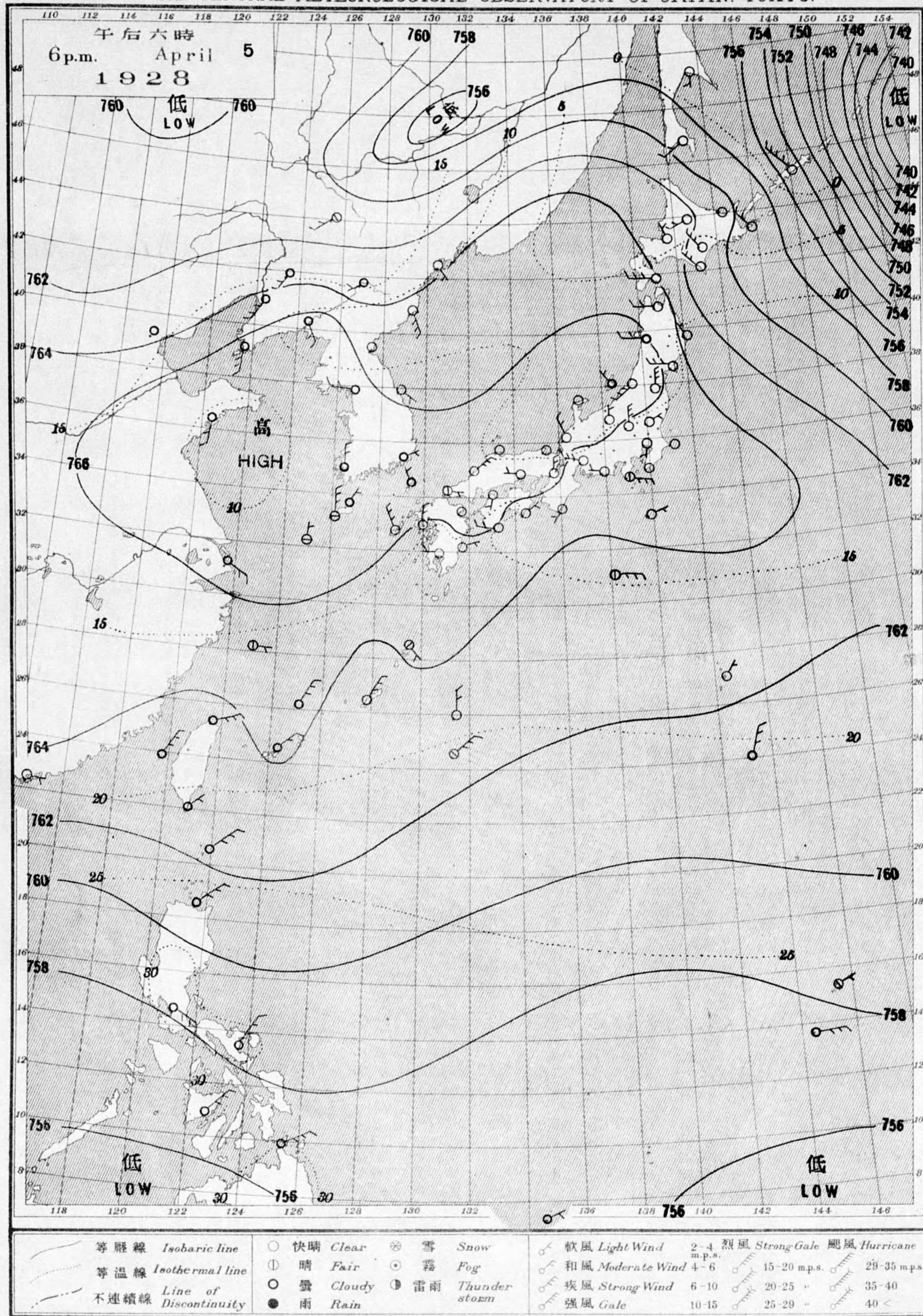
昨夜潮岬沖ニ在ツテ低氣壓ハ合裂レテツル鉄子  
沖一ツハ八丈島南方海上ニアリ共ニ七五三毫ヲ  
アル此爲メ関東東部カラ北海道迄兩テ本州  
中部カラ西ハ概テ晴レアルカ東日本ハ曇リ勝テ  
テ所々小雨ガアル高氣壓ハ七六八毫ノ程度ヲ  
支那ト千島東海上トニアル今晚溫度急降レ  
所ニコレヲハ降霜ノ虞アリ

東京豫報 TOKYO.

今晚ハ北寄リ風天氣良レ溫度急降ス  
明日ハ北寄リ風晴レテ曇リ



天氣圖  
WEATHER CHART.  
THE CENTRAL METEOROLOGICAL OBSERVATORY OF JAPAN, TOKYO.



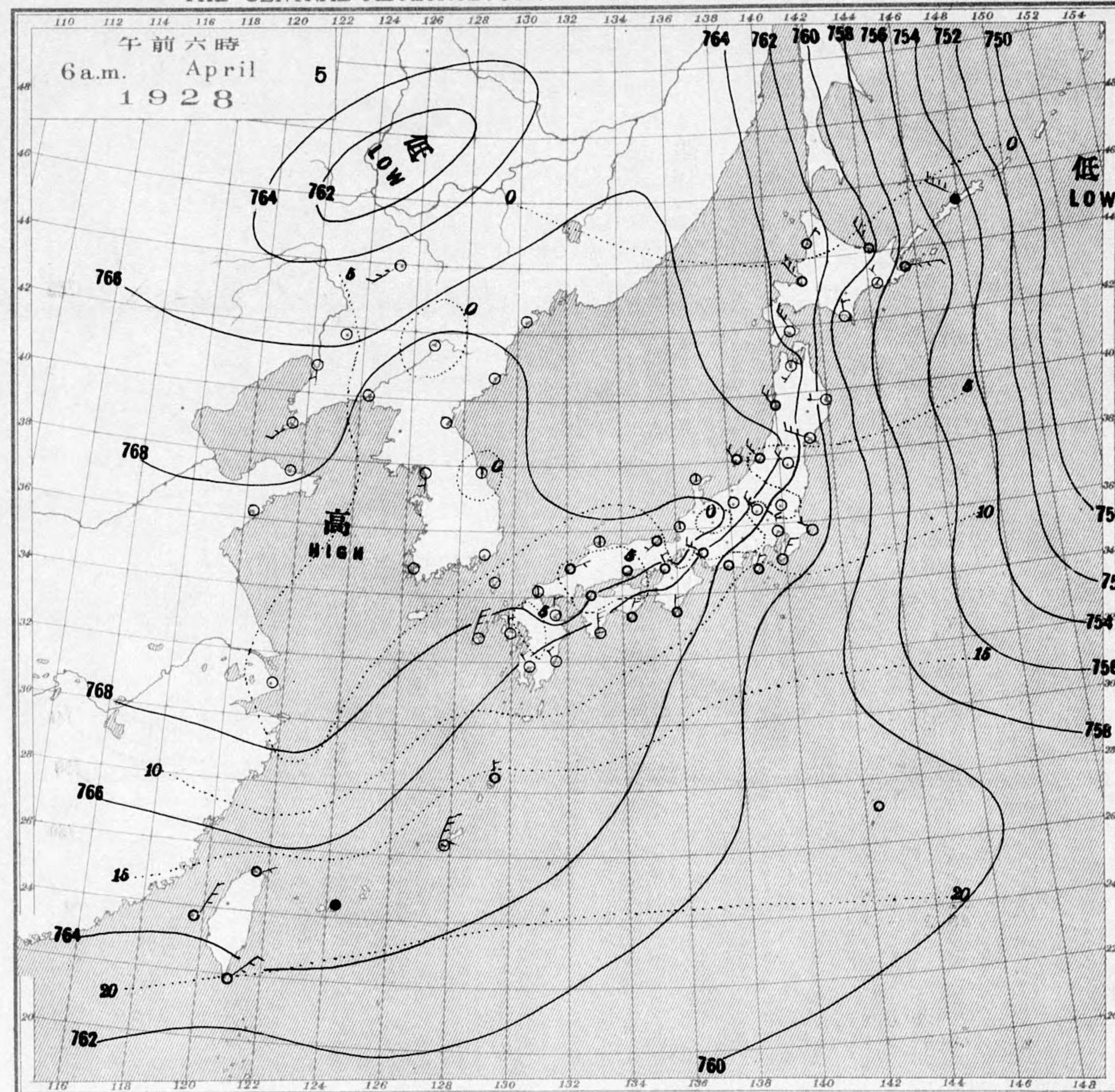
明治廿七年三月七日第三種郵便物認可  
昭和三年四月六日發行

發行人發行所  
東京市麹町區元龜町壹番地

中央氣象臺

東京市神田區西小川町一丁目六番地電話九段二八四四番  
販賣印刷者合資會社清華堂定價郵稅共金五錢

天氣圖  
WEATHER CHART.  
THE CENTRAL METEOROLOGICAL OBSERVATORY OF JAPAN, TOKYO.



天氣圖第  
九  
六  
號

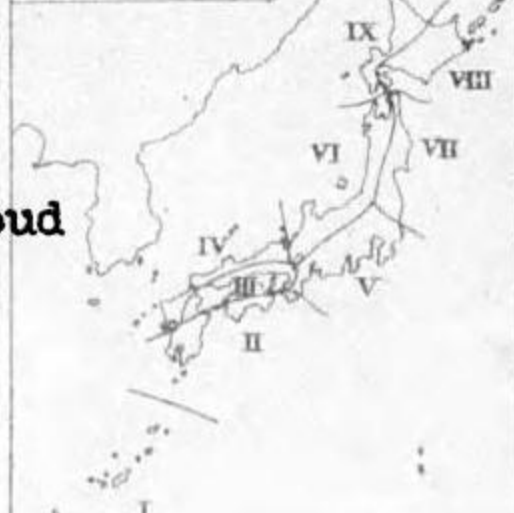
天氣豫報

第一區	北陸東風	晴
第二區	全	晴
第三區	全	晴
第四區	全	晴
第五區	全	晴時多雲吐
第六區	南陸東風	晴
第七區	北陸西風	晴
第八區	全	晴
第九區	全	晴

WEATHER FORECASTS

I	N-E	cloudy
II	"	fair
III	"	fair
IV	"	fair
V	"	fair, occasional cloud
VI	S-E	fair
VII	N-W	fair
VIII	"	fair
IX	"	fair

東京區域圖



天氣概況  
七六九兆、高氣圧、支那黄海の朝鮮及本州西部  
可獲、其為、全國一般、大氣、長、只、所、可、獲  
り、の、低、氣、圧、千、島、中、程、の、南、北、の、鏡、の  
様、連、り、七、四、六、兆、の、程、度、の、又、北、の、北  
に、小、十、代、の、氣、圧、の、也。

東京豫報 TOKYO.

今晚、北、高、の、風、大、氣、の、温、度、降、り、  
明、日、初、の、北、風、後、南、風、大、氣、の、温、度、上、り、  
暴風警報  
東京地方北、風、強、か、つ、四、日、午、後、二、時、三、十、分、整  
戒、す、  
東京地方四、日、午、後、八、時、四、十五、分、整、戒、解、す、



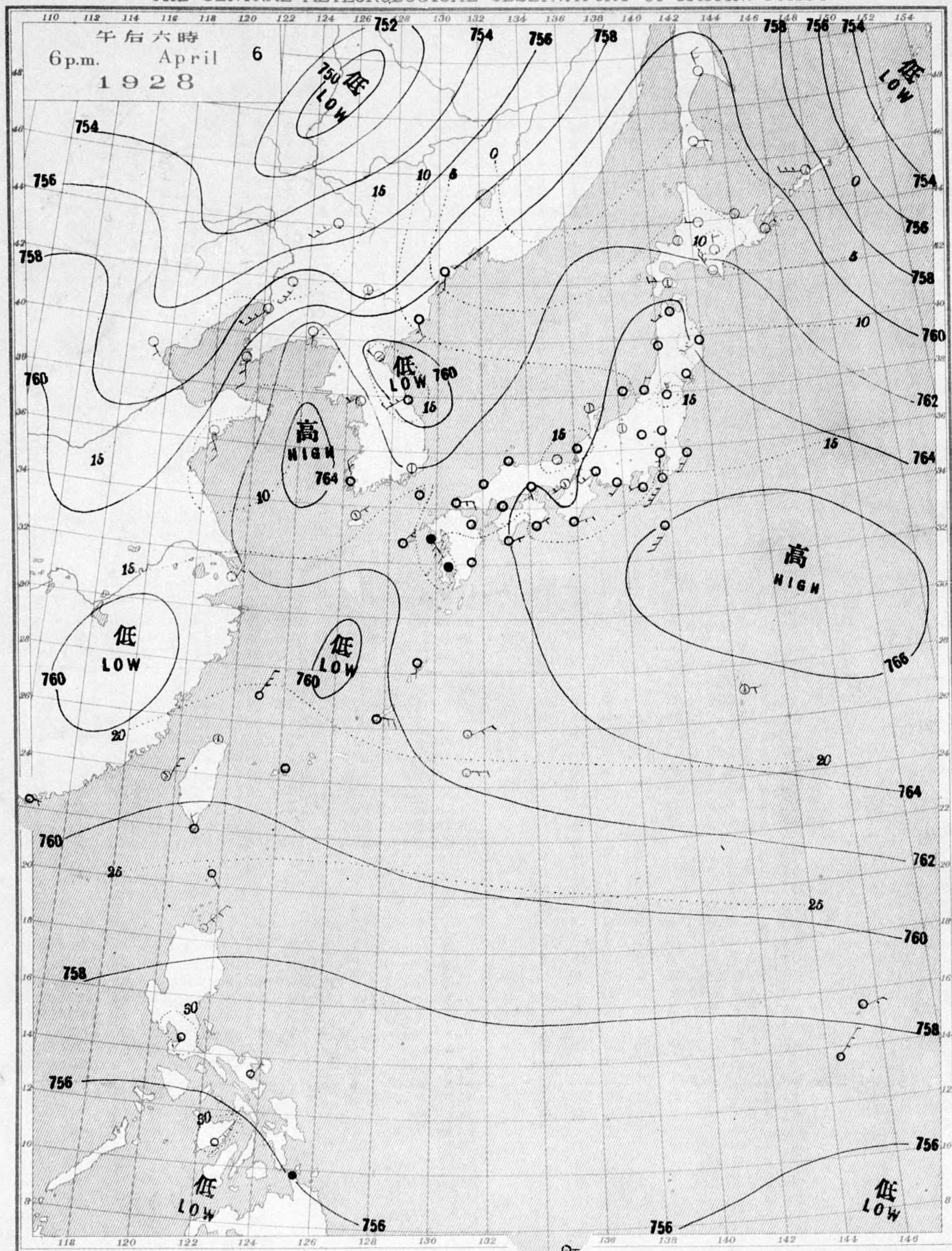
四月四日午前六時各地觀測表  
OBSERVATIONS at 6a.m. (135° M.S.T.) April 4 1928

測候所		氣壓	氣溫	風向	風速	雲量	雲形	天氣	雨量	測候所		氣壓	氣溫	風向	風速	雲量	雲形	天氣	雨量
STATIONS		Air Press. mm. 760+	Air Temp. °C	Dir.	Vel. m.s.	Amt.	Form	Weather	Precip. mm. (1)	STATIONS		Air Press. mm. 760+	Air Temp. °C	Dir.	Vel. m.s.	Amt.	Form	Weather	Precip. mm. (1)
パラオ Palau	57.6	25.9	-	1	10	CS	c	-	-	山形 Yamagata	59.8	1.6	-	0	10	N	r	35	-
恒春 Kōsyun	61.6	18.6	NE	6	1	SK	b	-	-	秋田 Akita	59.9	6.0	-	1	10	N	r	12	-
臺南 Tainan	63.4	16.4	WNW	5	10	SK	c	-	-	水戸 Mito	55.7	6.8	NNW	7	10	N	r	24	-
臺南 Tainan	61.8	15.9	-	1	10	SK	c	-	-	金山 Kanayama	58.7	5.6	-	0	10	N	r	28	-
澎湖 Hōko	62.4	17.1	NNE	9	10	SK	c	-	-	石巻 Isinomaki	58.7	6.0	NW	5	10	N	r	30	-
臺北 Taihoku	64.7	14.5	E	3	10	SK	c	-	-	水滸 Midusawa	59.8	5.7	N	4	10	N	r	18	-
石垣 Isigakizima	64.4	15.2	NNW	2	10	SK	c	-	-	盛岡 Morioka	60.2	4.6	N	3	10	N	r	11	-
那覇 Naha	62.3	17.0	N	6	7	SK	bc	-	-	宮古 Miyako	59.4	5.4	-	0	10	N	r	11	-
那覇 Naha	61.1	16.0	N	7	10	SK	c	-	-	青森 Aomori	61.0	4.1	NE	4	10	N	r	5	-
鹿兒島 Kagosima	61.6	7.2	NNW	2	0	SK	b	-	-	函館 Hakodate	61.3	3.9	NNW	3	10	N	r	5	-
宮崎 Miyazaki	61.5	15.2	-	1	0	SK	b	-	-	壽都 Suttu	62.5	3.3	-	1	10	SK	c	-	-
熊本 Kumamoto	63.5	4.8	N	2	1	SK	f	-	-	札幌 Sapporo	62.8	2.6	-	0	10	N	r	-	-
足摺 Asizuri	59.7	10.3	N	5	0	C	b	20	-	羽幌 Haboro	63.2	1.2	ESE	2	10	SK	c	-	-
高知 Kōchi	59.9	10.8	-	1	9	SK	c	63	-	旭川 Asahigawa	63.1	1.4	-	0	10	SC	c	-	-
室戸 Muroto	58.6	9.9	NNE	7	8	SK	c	37	-	浦河 Urakawa	61.2	5.6	NNW	2	10	N	r	3	-
徳島 Tokushima	60.8	8.9	WNW	4	7	SK	bc	35	-	帯廣 Obihiro	63.3	2.6	-	0	10	N	r	7	-
和歌山 Wakayama	59.6	9.7	N	5	10	SK	c	10	-	網走 Abasiri	63.0	3.3	-	0	10	N	r	1	-
潮岬 Siomisaki	56.8	10.2	NNE	4	0	SK	b	26	-	釧路 Kusiro	62.3	2.2	N	5	10	N	r	5	-
大分 Oita	62.9	8.7	NNW	7	0	K	b	19	-	根室 Nemuro	62.1	0.9	NE	7	10	N	r	5	-
松山 Matuyama	61.5	8.2	NW	4	3	SK	bc	21	-	紗那 Syana	64.6	2.2	ESE	6	10	N	r	c	-
多度津 Tadotu	61.8	9.4	NNW	4	0	SK	b	19	-	大泊 Ootomari	63.9	-1.3	-	1	2	CS	b	-	-
廣島 Hirosima	62.7	7.7	N	4	1	SK	b	29	-	敷香 Sikka	63.1	-5.3	NNW	2	0	-	b	-	-
岡山 Okayama	61.7	6.9	NNW	2	0	SK	b	18	-	益山 Husan	65.9	3.6	NE	2	0	SK	b	-	-
神戸 Kobe	60.2	9.0	-	1	9	SK	c	16	-	濟州島 Saisyūto	66.3	5.9	WSW	2	10	CS	c	-	-
大阪 Osaka	60.0	9.3	NNE	2	7	SK	bc	16	-	木浦 Moppo	65.9	4.8	NNW	5	0	CS	b	-	-
京都 Kyoto	60.1	8.9	NW	4	9	N	r	19	-	仁川 Zinsen	66.5	4.4	SSW	2	0	-	b	-	-
富木 Yagi	59.1	8.5	-	1	10	SK	c	18	-	濱田 Hamada	66.6	0.9	-	0	10	S	f	-	-
高江 Tomie	64.4	10.3	NNE	8	9	N	c	5	-	江陵 Kōryō	67.2	3.0	-	1	10	N	c	-	-
長崎 Nagasaki	63.7	7.1	N	3	0	SK	b	5	-	元山 Gensan	66.7	-0.7	-	1	7	S	c	-	-
佐賀 Saga	63.1	8.6	NE	3	8	SK	c	6	-	咸津 Zyōsin	65.4	7.5	N	4	0	-	b	-	-
福岡 Fukuoka	64.4	7.5	N	3	7	SK	bc	10	-	中江津 Tyukōtin	67.7	-3.1	-	0	0	-	b	-	-
熊原 Ituhara	65.2	8.4	NNW	4	10	SK	c	1	-	龍宮浦 Ryūganpo	67.0	-0.2	-	1	0	-	b	-	-
下関 Simonoseki	64.1	7.3	NNE	2	9	SK	bc	13	-	大連 Dairen	67.6	5.3	NNW	3	0	-	b	-	-
濱田 Hamada	64.1	8.3	NE	6	7	SK	c	26	-	營口 Yinkow	66.9	-0.7	-	1	0	-	b	-	-
境 Sakai	63.4	8.0	E	2	10	N	r	37	-	奉天 Mukden	66.3	1.2	-	1	0	-	b	-	-
宮津 Miyadu	61.6	9.2	NW	6	10	N	c	34	-	長春 Changchun	66.1	-1.2	SSW	2	0	-	b	-	-
津 Tu	57.9	8.9	NW	4	1	SK	b	44	-	天津 Tientsin	66.3	4.6	-	1	0	-	b	-	-
岐阜 Gifu	57.7	10.2	NW	7	0	SK	b	27	-	青島 Tsingtau	67.6	4.8	N	4	7	C	bc	-	-
名古屋 Nagoya	57.5	7.5	N	5	0	-	b	28	-	上海 Shanghai	67.9	3.0	-	0	8	SK	c	-	-
濱松 Hamamatu	56.4	9.3	WNW	8	0	-	b	20	-	上海 Shanghai	61.0	18.1	NNW	6	7	N	bc	-	-
長津呂 Nagaturo	55.4	11.0	NNW	2	6	KC	bc	11	-	大東島 Ooagarizima	61.0	-	NNW	4	1	SK	b	-	-
沼津 Numadu	55.3	7.6	ENE	2	0	SK	b	21	-										
横浜 Yokohama	55.8	9.0	N	9	10	SK	c	31	-										
東京 Tōkyō	56.2	8.7	N	5	10	N	c	39	-										
鹿谷 Kumagaya	56.6	8.3	NNW	3	10	N	c	33	-										
布良 Mera	54.9	9.6	N	7	10	N	c	40	-										
銚子 Tyōsi	53.9	9.3	N	12	10	S	c	39	-										
八丈島 Hatidyozima	54.3	14.2	NE	6	10	N	r	21	-										
父島 Titizima	56.6	22.5	WSW	7	10	N	c	45	-										
筑波山 Tukubasan	55.8	2.2	N	17	10	N	r	22	-										
高山 Takayama	59.8	4.6	NNW	4	8	SK	c	31	-										
飯田 Iida	57.5	3.8	NW	2	0	-	b	20	-										
松本 Matumoto	60.3	2.3	-	0	10	SK	c	25	-										
長野 Nagano	57.4	6.4	-	1	2	SK	b	16	-										
甲府 Kōfu	57.2	8.1	WNW	4	10	SK	c	28	-										
麻葉 Maevasi	56.7	4.1	-	1	10	SK	c	30	-										
足尾 Asio	56.9	6.7	N	3	10	N	r	26	-										
宇都宮 Utsunomiya	59.1	5.1	-	0	10	S	r	41	-										
福島 Fukushima	59.2	8.2	N	3	4	SK	bc	25	-										
鹿嶋 Hikone	59.4	-1.1	NNW	12	10	S	f	23	-										
伊吹山 Ibukisan	60.6	8.0	N	4	10	N	r	20	-										
金井 Hukui	60.9	7.3	NE	3	10	N	r	27	-										
金澤 Kanazawa	60.7	5.9	ENE	5	10	N	c	21	-										
特月 Minaduki	61.2	7.5	ENE	4	10	N	r	23	-										
伏木 Husiki	59.9	6.6	-	1	10	N	r	11	-										
高田 Takata	59.6	6.2	ENE	3	10	N	c	21	-										
新潟 Niigata	59.3	6.6	RE	7	10	N	r	18	-										
相川 Aikawa	59.8	6.6	RE	7	10	N	r	18	-										

四月三日午后六時各地觀測表  
OBSERVATIONS at 6p.m. (135° M.S.T.) April 3 1928

測候所		氣壓	氣溫	風向	風速	雲量	雲形	天氣	雨量	測候所		氣壓	氣溫	風向	風速	雲量	雲形	天氣	雨量
STATIONS		Air Press. mm. 760+	Air Temp. °C	Dir.	Vel. m.s.	Amt.	Form	Weather	Precip. mm. (2)	STATIONS		Air Press. mm. 760+	Air Temp. °C	Dir.	Vel. m.s.	Amt.	Form	Weather	Precip. mm. (2)
パラオ Palau	56.7	28.5	E	2	7	K	bc	-	-	仁川 Zinsen	65.6	10.0	WNW	7	0	K	b	-	-
恒春 Kōsyun	60.4	21.1	NE	5	10	SK	c	-	-	江陵 Kōryō	65.9	4.9	-	1	10	SK	c	-	-
澎湖 Hōko	61.6	17.4	N	10	10	SK	c	-	-	元山 Gensan	64.7	6.3	ESE	3	0	-	b	-	-
臺北 Taihoku	64.6	15.2	E	4	10	SK	c	-	-	咸津 Zyōsin	66.2	1.6	SE	2	10	S	f	-	-
石垣 Isigakizima	62.3	17.0	N	6	10	SK	c	-	-	雄基 Yūki	64.2	5.3	S	4	0	-	b	-	-
那覇 Naha	60.4	17.5	NW	13	10	SK	c	-	-	中江津 Tyukōtin	62.4	11.6	SSW	3	0	-	b	-	-
名瀬 Naze	57.9	17.0	N	12	10	SK	c	-	-	龍宮浦 Ryūganpo	64.9	9.2	SW	7	0	-	b	-	-
鹿児島 Kagosima	57.1	17.5	NNE	4	2	SK	b	-	-	大連 Dairen	66.3	11.5	NNW	3	0	CS	b	-	-
宮崎 Miyazaki	55.8	14.0	N	2	10	SK	c	-	-	營口 Yinkow	66.1	10.9	WNW	2	0	-	b	-	-
熊本 Kumamoto	56.0	11.8	NW	5	10	SK	c	-	-	奉天 Mukden	65.3	12.5	-	1	0	-	b	-	-
足摺 Asizuri	54.8	13.3	N	9	10	SK	c	11	-	長春 Changchun	64.1	10.2	-	1	0	-	b	-	-
高知 Kōchi	55.1	12.6	-	1	10	N	r	22	-	天津 Tientsin	65.0	19.0	-	0	0	-	b	-	-
室戸 Muroto	55.0	12.4	NNE	4	10	N	r	21	-	青島 Tsingtau	66.8	11.3	SW	4	0	-	b	-	-
和歌山 Wakayama	57.2	10.8	N	2	10	N	r	18	-	上海 Shanghai	67.2	12.4	NNW	5	0	-	b	-	-
潮岬 Siomisaki	54.3	15.0	-	1	10	N	r	20	-	ラサツ Rasazima	57.7	21.7	WNW	8	8	N	c	0-10	-
大分 Oita	58.9	11.2	NNW	6	4	SK	bc	1	-	大東島 Ooagarizima	55.3	-	NW	7	10	SK	c	-	-
松山 Matuyama	57.6	11.3	N	3	10	N	r	6	-										
多度津 Tadotu	58.1	10.8	NNW	4	10	N	r	14	-										
廣島 Hirosima	58.7	12.3	N	4	7	SK	bc	5	-										
岡山 Okayama	57.8	10.8	-	0	10	S	c	13	-										
大阪 Osaka	57.0	10.0	N	6	10	N	r	14	-										
高江 Tomie	61.2	11.5	N	4	8	SK	c	-	-										
長崎 Nagasaki	59.8	10.3	NNW	7	10	SK	c	-	-										
福岡 Fukuoka	60.7	10.1	NW	7	10	N	c	-	-										
熊原 Ituhara	62.6	8.9	NNW	7	4	SK	bc	-	-										
下関 Simonoseki	60.5	9.8	N	3	10	N	r	2	-										
濱田 Hamada	60.7	9.3	NNE	6	10	N	r	2	-										
境 Sakai	60.9	9.4	-	0	10	SK	c	11	-										
宮津 Miyadu	57.9	9.6	N																

天氣圖  
WEATHER CHART.  
THE CENTRAL METEOROLOGICAL OBSERVATORY OF JAPAN, TOKYO.



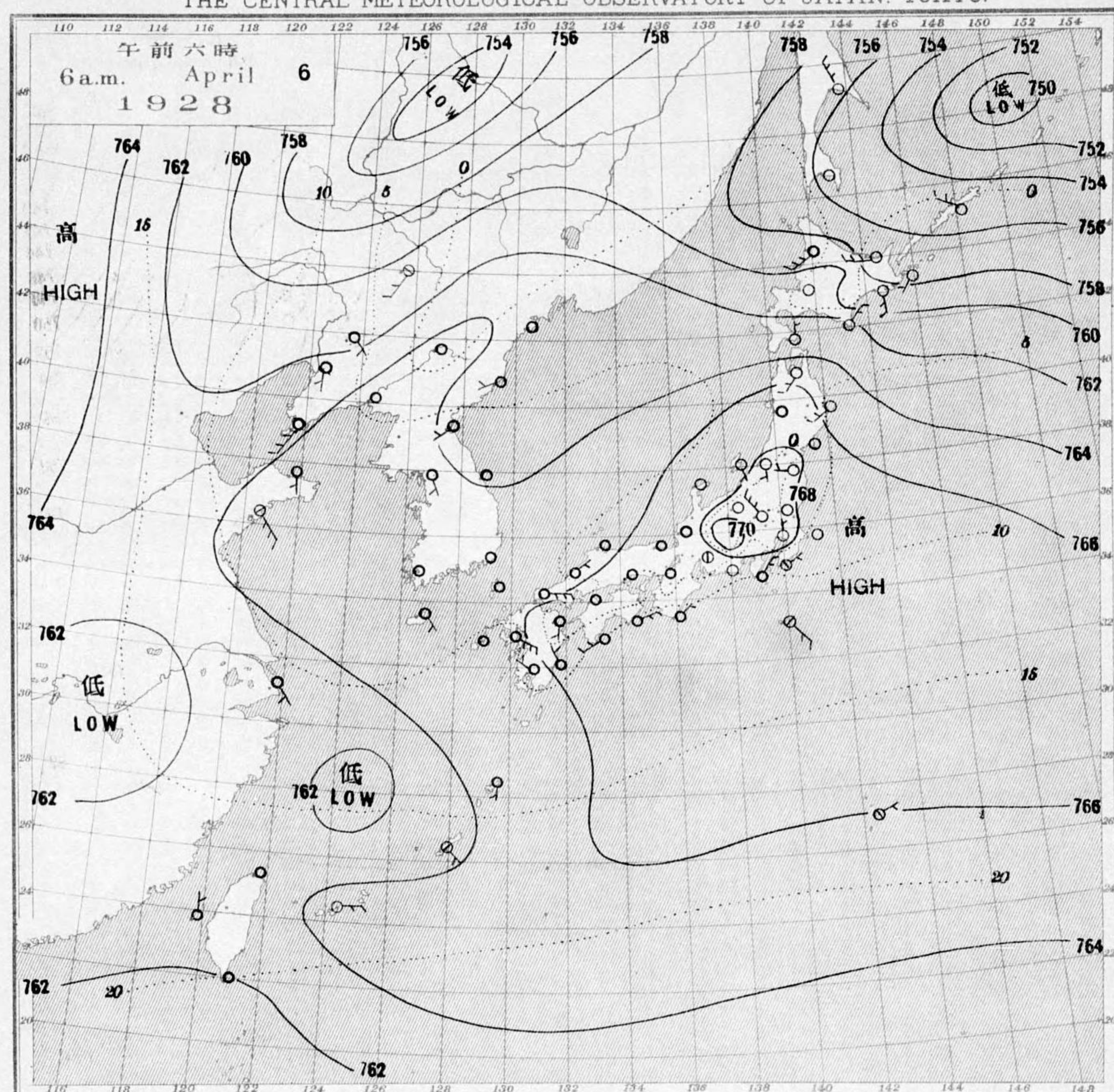
等壓線 Isobaric line  
等溫線 Isothermal line  
不連續線 Line of discontinuity  
快晴 Clear  
晴 Fair  
曇 Cloudy  
雨 Rain  
雪 Snow  
霧 Fog  
雷雨 Thunder storm  
軟風 Light Wind 2-4 m.p.s.  
和風 Moderate Wind 4-6 m.p.s.  
疾風 Strong Wind 6-10 m.p.s.  
強風 Gale 10-15 m.p.s.  
烈風 Strong Gale 15-20 m.p.s.  
颶風 Hurricane 20-25 m.p.s.  
25-35 m.p.s.  
35-40 m.p.s.  
40 <

明治廿七年三月七日第三種郵便物認可  
昭和三年四月七日發行

發行人發行所  
東京市神田區元町三番地  
中央氣象臺

東京市神田區西小川町一丁目六番地電話九段二八四四番  
販賣印刷者合資會社 清華堂(定價郵稅共全五錢)

天氣圖  
WEATHER CHART.  
THE CENTRAL METEOROLOGICAL OBSERVATORY OF JAPAN, TOKYO.



天氣圖第  
九  
七  
號

天氣豫報  
第一區 北乃至西風 雲少雨  
第二區 北乃至東風 雨後雲  
第三區 全  
第四區 北乃至西風 雲少雨  
第五區 北乃至東風 天氣惡劣  
第六區 南乃至東風 雲  
第七區 北乃至東風 全  
第八區 南乃至西風 晴  
第九區 全

WEATHER FORECASTS  
I N-W cloudy with some rain  
II N-E rainy, cloudy later  
III " "  
IV N-W cloudy with some rain  
V N-E changeable  
VI S-E cloudy  
VII N-E cloudy  
VIII S-W fair  
IX S-W fair



天氣概況  
七七〇耗, 高氣壓分本州中部=77. 其為=全同天  
氣良, 風=弱. 今朝關東本州中部=霜下  
東京, 岡山=逆及以. 低氣壓ハホーツ, 海  
南部=七五〇耗, 北滿洲=七五六耗, 北  
共=東=進ハ 又琉球, 西及揚子江中流=  
七六二耗程度, 1/10 出来カフケル.

東京豫報 TOKYO.  
今晚ハ初ハ南風右北風ヲ雲ヲ勝テ  
明日ハ北東風ヲ雲ヲ勝テ天氣次第=悪ナル

四月五日午前六時各地觀測表  
OBSERVATIONS at 6a.m. (135 M.S.T.) April 5 1928

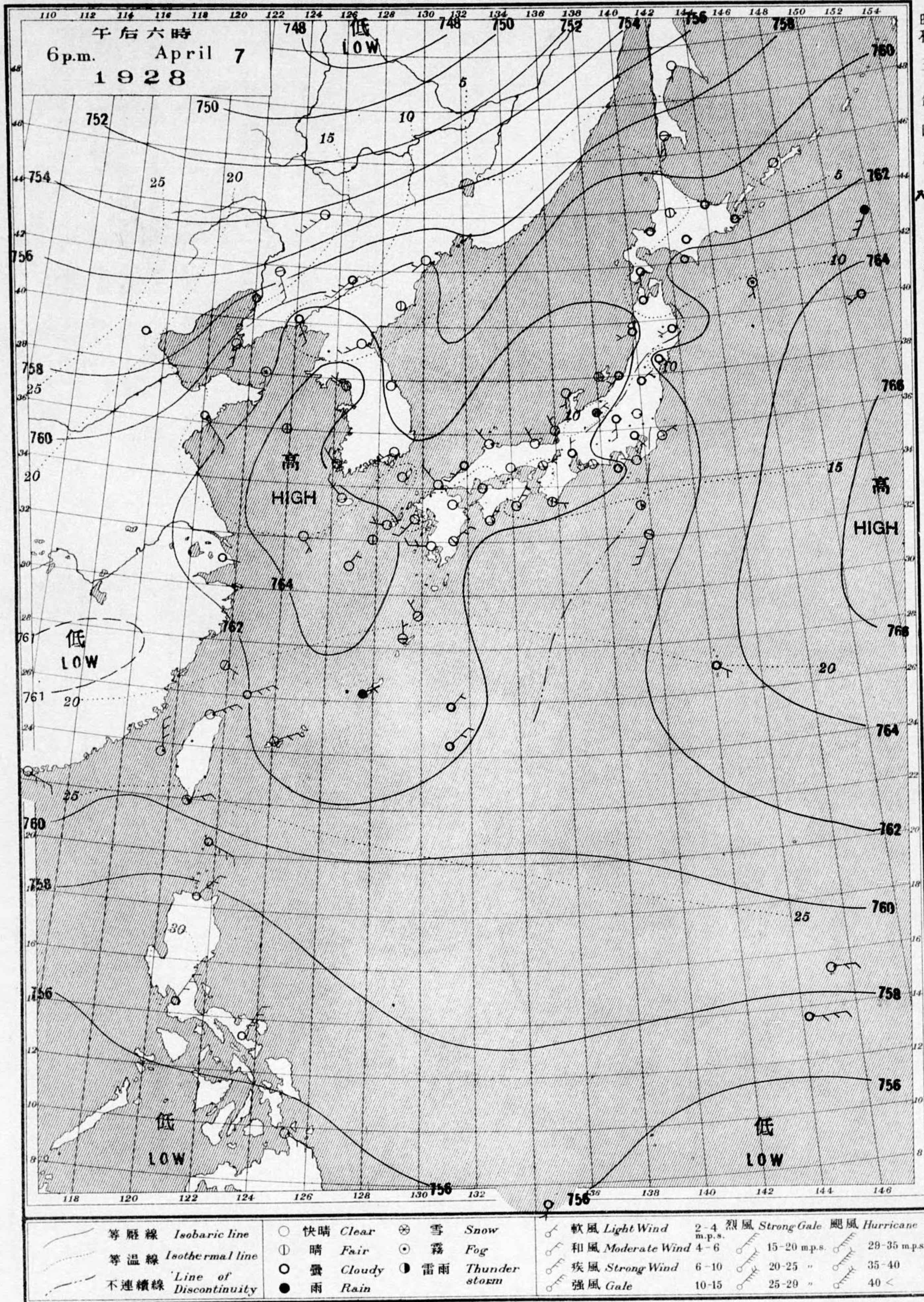
OBSERVATIONS at 6a.m. (135 M.S.T.) April 5 1928																	
STATIONS		Pressure	Air Temp.	Wind	Clouds	Weather	Precip.	STATIONS									
Air Press.		Air Temp.	Wind	Clouds	Weather	Precip.											
mm. 700+	Temp. °C	Direc.	Vel. m/s	Amt. Form	Form	mm. (1)											
Palau	57.2	24.8	NE	2 10	KN	c	11	山形 Yamagata	66.0	1.5	-	0	0	-	b	-	
Kōsuyun	63.5	20.0	NE	6 10	SK	c	-	秋田 Akita	65.8	3.6	NW	5 10	SK	c	-	1	
Taitō	64.8	17.5	WNW	4 10	SK	c	-	水戸 Mito	63.0	2.8	-	1	0	-	b	-	
Tainan	63.8	15.0	N	3 10	SK	c	2	金山 Kanayama	62.7	6.7	N	2 0	SK	b	2	-	
Hōko	64.6	16.8	NNE	6 10	SK	c	1	石巻 Isinomaki	63.0	4.9	WNW	6 0	SK	b	4	-	
Taihoku	65.8	15.3	N	2 10	SK	c	-	水澤 Midusawa	63.3	4.7	NNW	11 3	SK	bc	5	-	
Isigakizima	65.2	17.4	-	1 10	N	r	-	盛岡 Morioka	63.7	3.7	NW	3 3	SK	bc	3	-	
Naha	65.0	17.3	NNE	6 7	SK	bc	-	宮古 Miyako	61.6	4.8	W	3 1	SK	b	4	-	
Naze	64.8	16.0	N	3 10	SK	bc	-	青森 Aomori	64.4	3.1	SSW	3 1	SK	b	4	-	
Kagosima	65.9	5.8	NW	2 0	-	b	-	函館 Hakodate	63.0	4.4	NNW	6 0	-	b	-	-	
Miyazaki	65.7	5.4	NW	2 0	SK	b	-	瀋陽 Suttu	64.2	3.1	NW	3 8	SK	c	-	-	
Kumamoto	67.0	4.0	N	2 0	-	b	-	札幌 Sapporo	63.1	2.6	NW	7 9	SK	c	-	-	
Asizuri	65.5	9.0	N	4 7	KC	bc	-	網走 Nebuta	63.4	-0.1	NE	3 10	S	c	-	-	
Kōti	65.9	6.9	-	1 4	KC	bc	-	旭川 Asahigawa	62.3	0.3	W	2 0	SK	b	-	-	
Muroto	65.6	9.2	NNE	3 10	KC	c	-	浦河 Urakawa	59.9	1.7	N	2 0	SK	b	-	-	
Tokushima	67.2	4.9	NW	3 10	SK	c	-	帯広 Obihiro	60.1	3.1	NNW	4 0	SK	b	-	-	
Wakayama	67.7	6.8	N	2 10	SK	c	-	網走 Abasiri	60.2	0.4	NNW	6 10	N	c	-	-	
Siomisaki	64.3	9.0	N	3 10	SK	c	-	釧路 Kusiro	53.8	1.9	NNW	2 7	SK	bc	1	-	
Oita	68.2	7.0	N	2 0	-	b	-	根室 Nemuro	57.2	1.4	NW	9 10	S	c	4	-	
Matuyama	68.0	4.2	-	0 10	C	-	-	釧路 Syana	54.5	0.4	NW	14 10	N	r	7	-	
Tadutu	68.5	4.0	SE	2 10	SK	c	-	Ootomari	63.9	-0.2	NNE	4 0	-	b	-	-	
Hirosima	68.6	3.6	-	1 10	SK	c	-	Sikka	64.9	-2.2	-	1 0	-	b	-	-	
Okayama	68.7	3.0	-	0 9	SK	c	-	Husan	68.7	3.7	-	1 0	SK	b	-	-	
Kōbe	68.1	6.0	-	1 10	SK	c	1	Saisyūtō	68.6	3.3	SSE	4 0	-	b	-	-	
Oosaka	67.7	7.2	NW	3 10	SK	c	-	Moppon	68.5	4.6	-	1 0	CS	b	-	-	
Kyōto	68.1	1.9	-	0 10	SK	c	1	Simonoseki	69.1	4.5	S	2 1	C	b	-	-	
Yagi	68.2	3.4	-	1 10	SK	c	-	Zinsen	68.2	-0.3	-	0 6	CS	bc	-	-	
Tonbie	67.4	9.5	NNE	7 0	-	b	-	Kōryō	68.5	0.3	-	1 8	C	f	-	-	
Nagasaki	67.2	6.2	N	3 0	-	b	-	Gensan	68.4	1.4	-	0 0	-	b	-	-	
Saga	67.8	4.8	-	1 0	CS	b	-	Zyōsin	68.4	1.4	-	1 0	-	b	-	-	
								Yūki	66.7	2.9	-	1 0	-	b	-	-	
Hakuoka	68.2	3.5	-	1 0	CK	b	-	Tyūkōtin	69.0	-2.6	-	0 0	-	b	-	-	
Ituhara	68.8	5.8	-	1 0	-	b	-	Ryūganpo	68.6	0.9	-	1 0	CS	b	-	-	
Simonoseki	68.1	5.8	-	0 3	SK	bc	-	Dairen	67.8	8.9	SW	4 0	-	b	-	-	
Hamada	68.4	4.2	ENE	3 10	CS	c	-	Yinkow	66.5	7.0	S	2 0	-	b	-	-	
Sakai	68.6	6.0	-	0 7	SK	bc	-	Mukden	65.9	5.1	-	1 0	-	b	-	-	
Miyadu	68.3	5.8	SW	2 8	CS	c	1	Changchun	64.5	4.6	SW	6 0	-	b	-	-	
Tu	65.5	6.7	WNW	6 10	SK	c	-	Tientsin	66.2	6.3	-	0 0	-	b	-	-	
Gūhu	65.7	3.9	-	1 6	SK	bc	-	Tsingtau	68.8	7.5	-	0 0	-	b	-	-	
Nagoya	65.7	2.7	NW	4 8	C	c	-	Tsingtau	69.1	3.8	-	0 0	-	b	-	-	
Hamamatu	63.6	6.7	-	1 10	CK	c	-	Shanghai	63.9	18.0	N	4 6	N	bc	-	-	
								Rasazima	63.6	-	NE	3 8	SK	c	-	-	
Nagaturo	63.2	10.7	NNE	3 8	CS	c	-	Ooagarizima	63.6	-	NE	3 8	SK	c	-	-	
Numadu	63.2	3.7	ENE	3 2	K	b	-										
Yokohama	63.3	7.1	N	8 0	K	b	-										
Tōkyō	63.5	6.7	N	5 0	-	b	-										
Kumagaya	63.4	6.9	WNW	9 0	-	b	-										
Mera	63.0	8.6	NE	4 0	-	b	-										
Tyōsi	62.9	6.0	NW	3 0	-	b	1										
Hatidoyozima	62.5	12.8	ENE	7 1	SK	b	2										
Titizima	61.0	17.2	-	1 9	K	c	5										
Tukubasan	64.0	1.3	N	5 0	-	b	-										
Takayama	69.4	-2.3	-	0 4	SK	bc	-										
Iida	65.9	0.1	-	0 0	-	b	-										
Kumamoto	68.4	-0.6	NW	3 2	SK	b	-										
Nagano	67.8	1.6	-	0 2	SK	b	-										
Kōhū	66.3	0.8	-	1 0	SK	b	-										
Maebasi	64.5	6.3	NW	5 0	SK	b	-										
Asio	64.4	-2.5	ENE	2 0	-	b	-										
Utunomiya	63.4	2.8	-	1 0	-	b	-										
Hukusima	64.5	6.3	NW	5 1	K	b	-										
Hikone	67.0	5.8	N	2 10	SC	c	-										
Ibukisan	66.0	-1.3	N	17 4	SK	bc	-										
Hukui	68.1	4.6	-	1 6	C	bc	-										
Kanazawa	68.2	1.9	E	3 7	SK	bc	1										
Minaduki	67.9	2.5	-	1 7	SK	bc	1										
Husiki	69.4	2.0	-	0 3	SK	bc	1										
Takata	67.9	3.6	-	0 8	SK	c	3										
Niigata	67.5	6.2	NW	4 8	SK	c	-										
Aikawa	67.4	4.4	NW	2 9	K	c	-										

四月四日午后六時各地觀測表  
OBSERVATIONS at 6p.m. (135 M.S.T.) April 4 1928

OBSERVATIONS at 6p.m. (135 M.S.T.) April 4 1928																			
STATIONS										STATIONS									
Pressure	Air Temp.	Wind	Clouds	Weather	Precip.	STATIONS		Pressure	Air Temp.	Wind	Clouds	Weather	Precip.						
mm. 700+	Temp. °C	Direc.	Vel. m/s	Form	mm. (2)			mm. 700+	Temp. °C	Direc.	Vel. m/s	Form	mm. (2)						
Palau	57.0	28.1	NNE	3 10	KC	c	-	Zinsen	67.2	10.9	W	4 10	C	c	-				
Kōsuyun	62.7	20.4	NE	5 10	SK	c	-	Kōryō	67.3	8.0	N	2 0	CS	b	-				
Hōko	64.3	17.0	NNE	8 10	SK	c	1	Gensan	66.4	6.2	NNW	2 0	-	b	-				
Taihoku	65.8	15.9	E	3 10	N	r	-	Zyōsin	67.4	8.2	SSE	3 0	-	b	-				
Isigakizima	64.7	18.5	N	2 10	SK	c	-	Yūki	66.2	10.2	S	4 0	-	b	-				
Naha	63.9	17.8	NNE	8 10	SK	c	-	Tyūkōtin	64.0	13.4	-	1 0	-	b	-				
Naze	65.6	15.8	N	7 0	SK	b	-	Ryūganpo	67.2	11.1	S	3 0	CS	b	-				
Kagosima	62.8	15.8	NW	2 3	K	bc	-	Dairen	67.3	13.7	SSW	6 0	-	b	-				
Miyazaki	62.9	14.8	NE	5 7	C	bc	-	Yinkow	66.3	12.0	SE	4 0	-	b	-				
Kumamoto	64.2	13.1	NW	4 10	C	c	-	Mukden	65.3	17.5	SSW	3 0	-	b	-				
Asizuri	62.7	12.4	N	2 7	CS	bc	-	Changchun	63.4	15.6	WSW	4 0	-	b	-				
Kōti	63.7	12.8	N	3 4	K	bc	-	Tientsin	65.4	20.2	-	1 0	-	b	-				
Muroto	62.2	11.7	E	6 4	C	bc	-	Tsingtau	68.0	12.0	S	5 1	CK	b	-				
Wakayama	64.5	10.4	NNE	3 10	SK	c	-	Shanghai	68.5	11.9	NNE	2 2	CK	b	-				
Siomisaki	60.6	12.4	WNW	6 0	C	b	-	Rasazima	62.3	20.1	NNW	7 4	K	bc	-				
Oita	65.3	11.5	NNW	7 0	-	b	-	Ooagarizima	61.9	-	NNW	7 10	SK	c	-				
Matuyama	64.6	12.8	ENE	3 0	SK	b	-												
Tadutu	65.2	11.6	NE	5 0	K	b	-												
Hirosima	65.4	12.4	N	4 0	-	b	-	</											

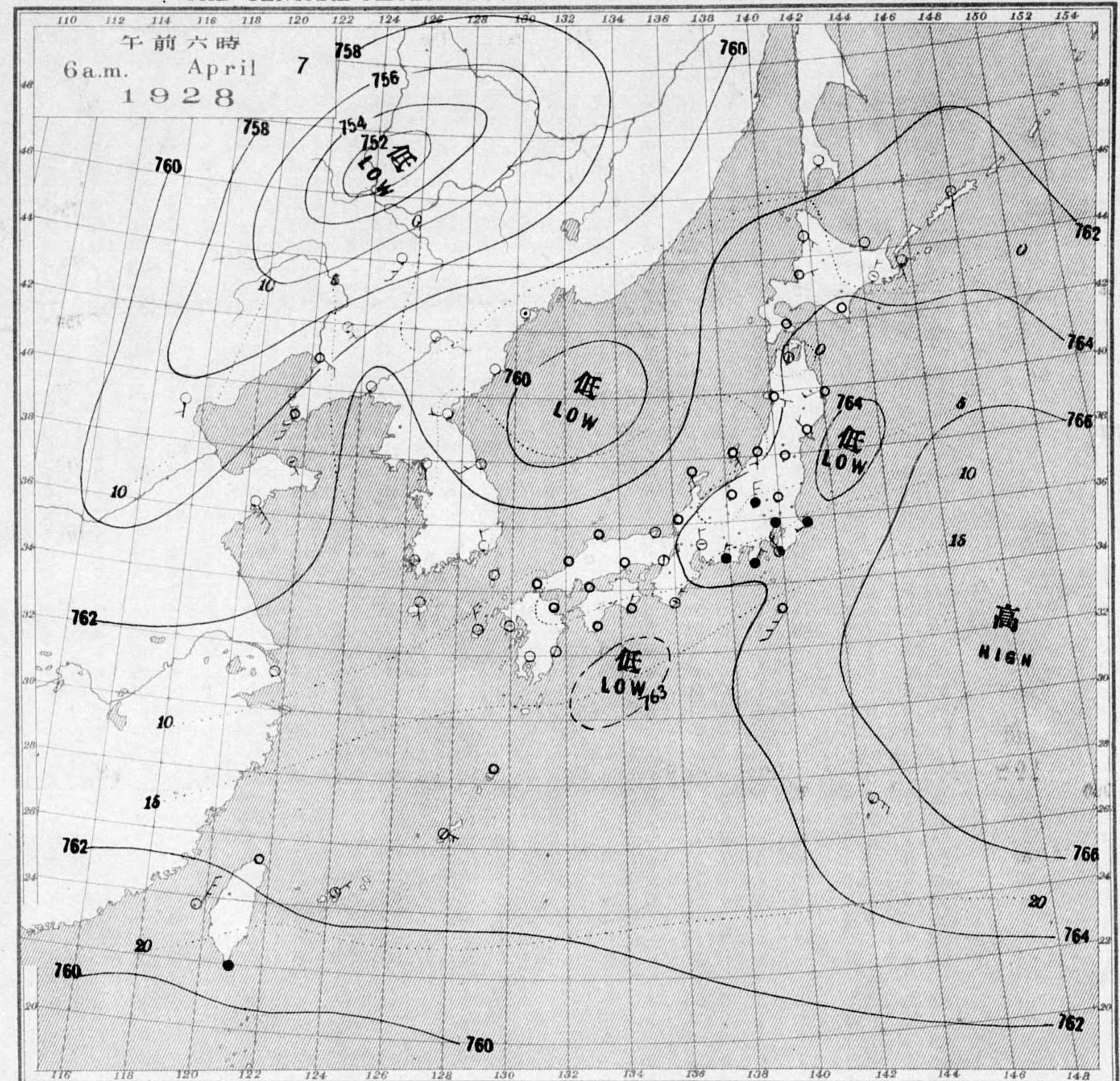
天氣圖  
WEATHER CHART.

THE CENTRAL METEOROLOGICAL OBSERVATORY OF JAPAN. TOKYO.



天氣圖  
WEATHER CHART.

THE CENTRAL METEOROLOGICAL OBSERVATORY OF JAPAN. TOKYO.



天氣圖第 九 八 號

天氣豫報

第一區	南陸東風 晴
第二區	北陸東風 曇少雨
第三區	全 曇
第四區	南陸西風 晴
第五區	北陸東風 曇少雨
第六區	南陸西風 全 曇
第七區	北陸東風 全 曇
第八區	全 曇
第九區	南陸東風 全 曇

WEATHER FORECASTS

I	S-E fair
II	N-E cloudy with some rain
III	N-E cloudy
IV	S-W fair
V	N-E cloudy with some rain
VI	S-W "
VII	N-E "
VIII	N-E "
IX	S-E "

天氣概況

高氣壓七六六兆、小笠原島、東海上、在日本東、海岸、沿、七、六、三、兆、程度、低氣壓、谷、〇、〇、〇、其為、全國、曇、り、又、薄、曇、り、關、東、地方、小、笠、原、島、ト、以、雨、降、り、居、ル、低氣壓、日本海西部、七、六、〇、兆、(三、〇、〇、〇、) 黑龍江中流、七、五、二、兆、(二、〇、〇、〇、) 共、東、進、ニ、テ、居、ル、

東京豫報 TOKYO.

今晚、曇、り、時、々、雨、降、り、味、  
明日、北、寄、り、風、降、り、時、々、疾、風、級、合、打、雨、  
降、り、味、が、ア、ル、

四月六日午前六時各地観測表  
OBSERVATIONS at 6a.m. (135° M.S.T.) April 6 1928

Main weather observation table for April 6, 1928, covering various stations across Japan and the Pacific, including air pressure, temperature, wind, clouds, and precipitation.

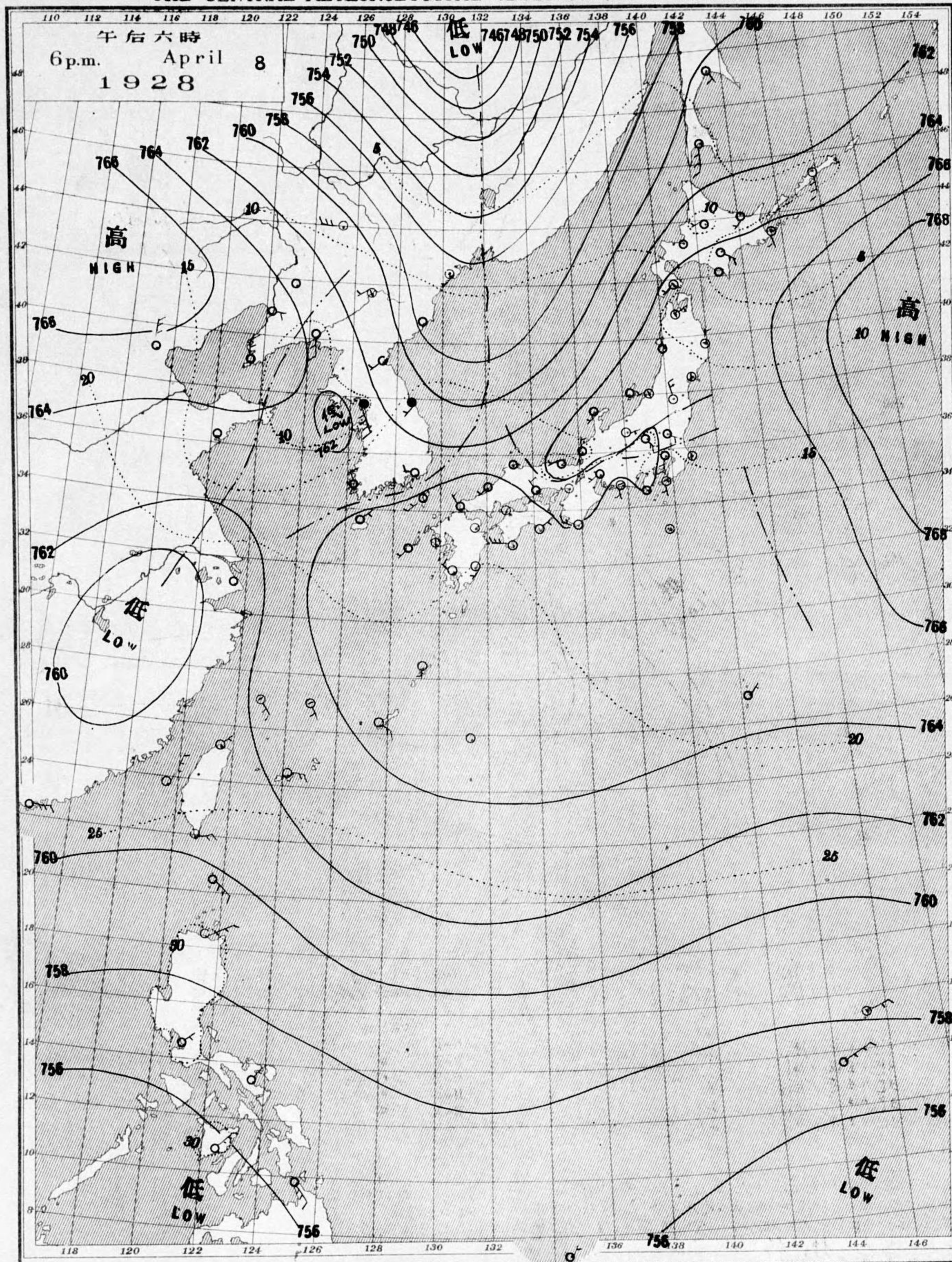
天気 Weather 快晴 Clear 晴 Fair 曇 Cloudy 雨 Rain 雪 Snow 霧 Fog 雷雨 Thunderstorm  
記號 Notation b bc c r s f t

四月五日午後六時各地観測表  
OBSERVATIONS at 6p.m. (135° M.S.T.) April 5 1928

Main weather observation table for April 5, 1928, covering various stations across Japan and the Pacific, including air pressure, temperature, wind, clouds, and precipitation. Includes a ship report section with ship names and coordinates.

観測所 時刻 気圧 風向 風力 気温 天気  
STATIONS Time Air Pressure Wind(3) Air Temp. Weather.  
Hongkong 17 64.4 E 2 19 fair  
Manila 15 58.1 ESE 4 32 overcast  
Appari 15 61.1 NE 4 25 overcast  
Legaspi 15 58.1 NNE 4 32 overcast  
Iloilo 15 56.6 NE 5 32 overcast  
Surigao 15 57.2 ENE 4 30 overcast  
Babco 15 62.0 NE 4 - overcast  
Guam 15 57.5 E 4 - overcast  
Wladivostock 7 66.8 - 0 -  
Nikolaievsk 7 61.5 E 3 -  
Harbin 7 65.1 SW 3 -  
Tsitsihar 7 64.8 N 3 -  
Olga 7 67.2 - 0 -  
Khabarovsk 7 65.4 W 3 -  
Blagovestchensk 7 61.8 S 1 -  
Manchuria 7 66.7 - 0 -  
Nik-Ussuriisk 7 66.8 - 0 -  
Chernyaev 7 62.6 NW 2 -  
Nerch-Zavod 7 65.6 - 0 -  
Tretensk 7 64.1 - 0 -  
Tchita 7 63.8 - 0 -

天氣圖  
WEATHER CHART.  
THE CENTRAL METEOROLOGICAL OBSERVATORY OF JAPAN, TOKYO.



等壓線 Isobaric line  
等溫線 Isothermal line  
不連續線 Discontinuity  
快晴 Clear  
晴 Fair  
曇 Cloudy  
雨 Rain  
雪 Snow  
霧 Fog  
雷雨 Thunder storm

軟風 Light Wind 2-4 m.p.s.  
和風 Moderate Wind 4-6 m.p.s.  
疾風 Strong Wind 6-10 m.p.s.  
強風 Gale 10-15 m.p.s.  
烈風 Strong Gale 15-20 m.p.s.  
颶風 Hurricane 20-25 m.p.s.  
25-35 m.p.s.  
35-40 m.p.s.  
40 < m.p.s.

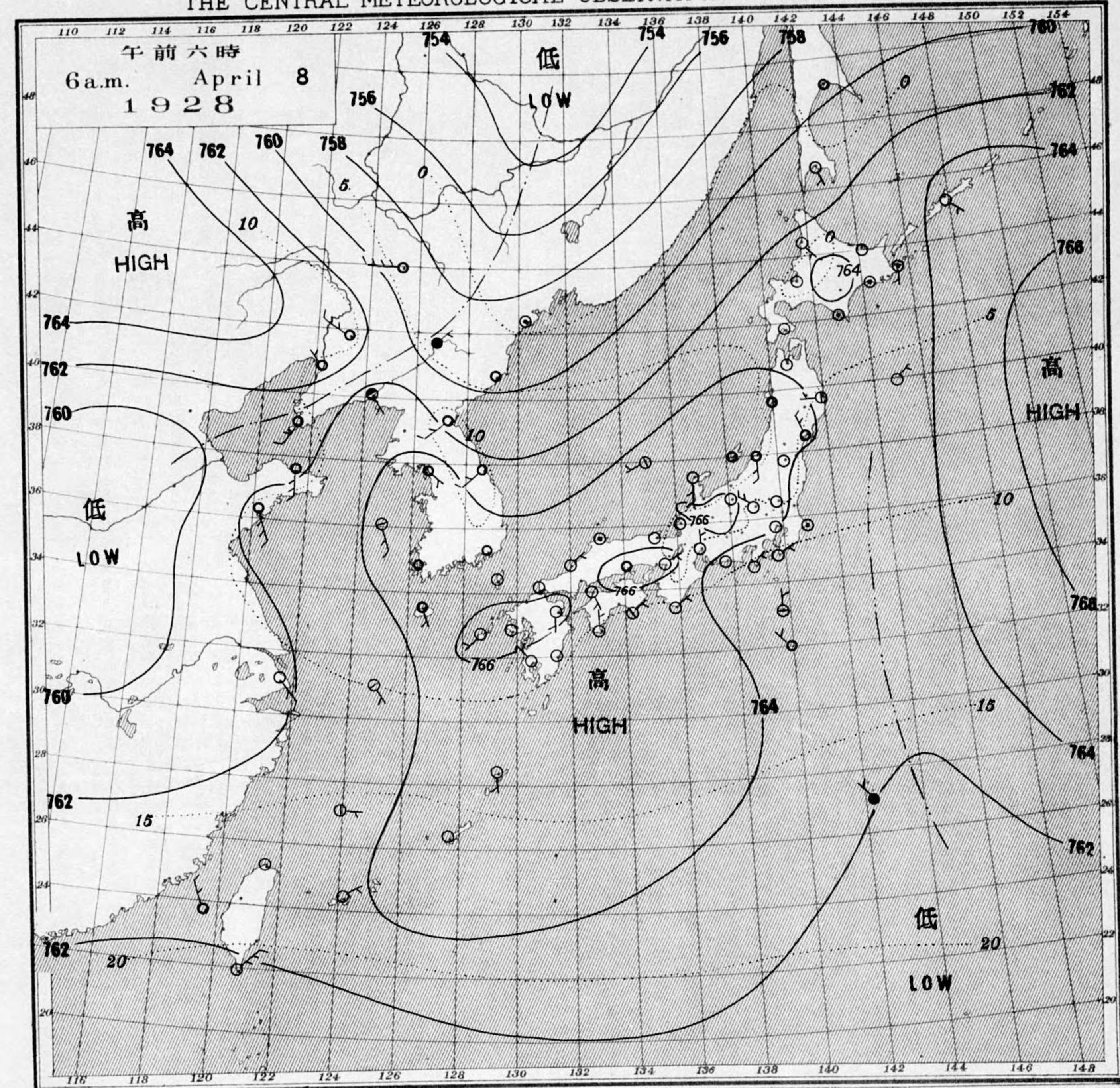
明治廿七年三月七日第三種郵便物認可  
昭和三年四月九日發行

發行人 發行所  
東京市麹町區元町町番地

中央氣象臺

東京市神田區西小川町一丁目六番地 電話九段二八四四番  
販賣印刷者合資會社 清華堂 定價郵稅共金五錢

天氣圖  
WEATHER CHART.  
THE CENTRAL METEOROLOGICAL OBSERVATORY OF JAPAN, TOKYO.



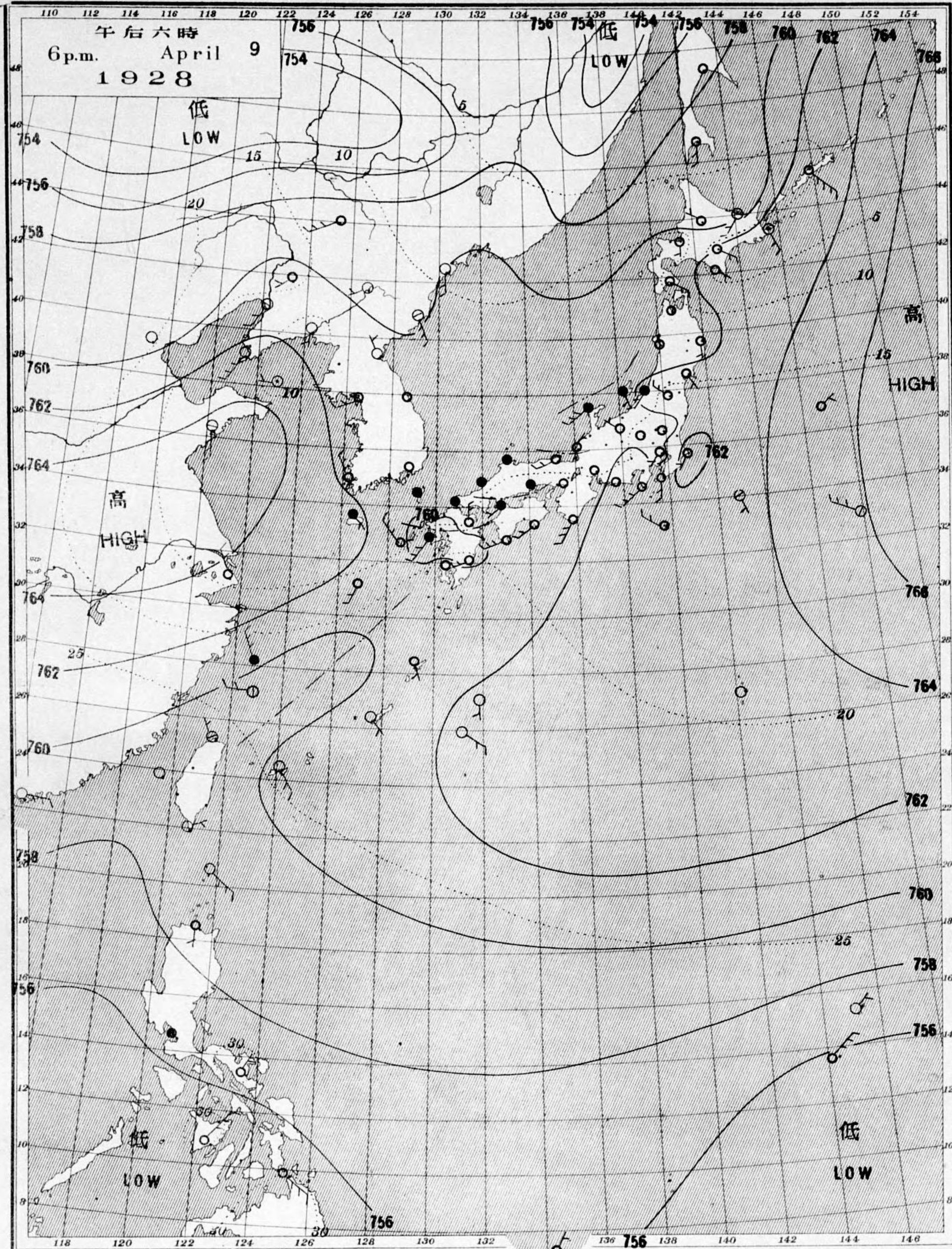
天氣豫報		WEATHER FORECASTS	
第一區 南乃至西風 晴	第二區 南乃至東風 天氣惡劣	I S-W fair	II S-E changeable
第三區 全 全	第四區 全 全	III " "	IV " "
第五區 北乃至東風 曇	第六區 南乃至東風 全	V N-E cloudy	VI S-E " "
第七區 北乃至東風 全	第八區 南乃至東風 全	VII N-E " "	VIII S-E " "
第九區 全 全		IX S-E " "	

天氣概況  
七六六耗、高氣壓が本州ヲ覆ヒ東ニ動イテ其為ニ内地一般ニ上天氣ヲアル所ニ霜ガツクガ珠ニ福岡辺ニ山沿ヒ可成リツツアレ、低氣壓ハ黑龍江下流方面ニ七五ニ耗程度ノモガリ、黄河方面ニ七六〇耗ノモガリ出來カツテ居ルガ、不活澆ナル一本、不連續線ガ兩方、低氣壓ヲ連結シテ居ル、今晚内地一般ニ溫度ガ降ル見ルヲアル。

東京豫報 TOKYO.  
今晚、初、南、風、後、北、風、天氣、良、一、時、曇、溫度、下、ル、明日、北、風、後、南、風、天氣、良、方、後、雲、増、ス。



天氣圖  
WEATHER CHART.  
THE CENTRAL METEOROLOGICAL OBSERVATORY OF JAPAN. TOKYO.



等壓線 Isobaric line	○ 快晴 Clear	⊗ 雪 Snow	↘ 軟風 Light Wind 2-4 m.p.s.	↘ 烈風 Strong Gale 15-20 m.p.s.	↘ 颶風 Hurricane 29-35 m.p.s.
等溫線 Isothermal line	① 晴 Fair	⊙ 霧 Fog	↘ 和風 Moderate Wind 4-6 m.p.s.	↘ 疾風 Strong Wind 20-25 m.p.s.	↘ 強風 Gale 35-40 m.p.s.
不連續線 Line of Discontinuity	○ 曇 Cloudy	⊙ 雷雨 Thunder storm	↘ 疾風 Strong Wind 6-10 m.p.s.	↘ 強風 Gale 25-29 m.p.s.	
	● 雨 Rain				

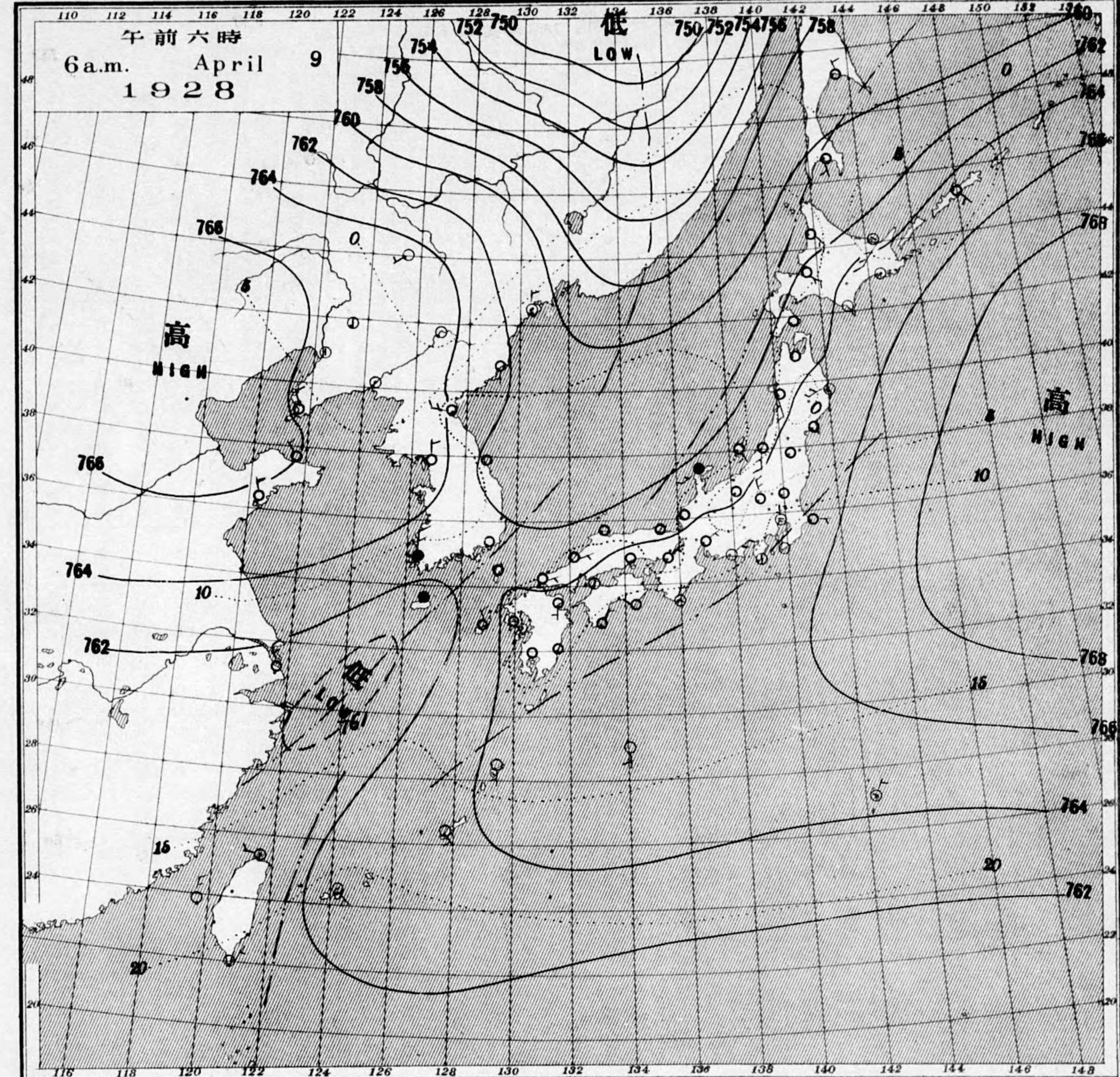
明治廿七年三月七日第三種郵便物認可  
昭和三年四月十日發行

發行人發行所  
東京市神田區元町町番地

中央氣象臺

東京市神田區西小川町一丁目六番地電話九四二四四號  
販賣印刷者合資會社清華堂(定價郵稅共金五錢)

天氣圖  
WEATHER CHART.  
THE CENTRAL METEOROLOGICAL OBSERVATORY OF JAPAN. TOKYO.



天氣圖第一〇〇號

天氣豫報

第一區	北西風	曇有雨
第二區	北西風	雨後見雲
第三區	全	全
第四區	全	雨
第五區	北東風	雨
第六區	北西風	雨
第七區	北東風	雨
第八區	北東風	雨
第九區	北西風	雨

WEATHER FORECASTS

I N-W	cloudy with some rain
II "	rainy, improving later
III "	"
IV "	rainy
V N-E	"
VI N-W	"
VII N-E	"
VIII N-E	"
IX N-W	"

天氣概況  
西北利亞大行低氣壓之其尾南重日本海之朝鮮海峽達之底又高氣壓之七六八把日本東及南海上之此為全國之氣壓又海峽之七六一把弱低氣壓之支那東海之朝鮮本州及濟州島之雨之降之是也今晚之明日之內地之次第大氣之悪之也

東京豫報 TOKYO.  
今晚南風風量勝之所。朝日村雨。明日。東島。風。大氣悪之也。



四月八日午前六時各地觀測表  
OBSERVATIONS at 6 a.m. (135° M.S.T.) April 8 1928

STATIONS							STATIONS										
Air Press.	Air Temp.	Wind	Clouds	Weather	Precip.	Air Press.	Air Temp.	Wind	Clouds	Weather	Precip.						
mm. 700+	°C	Dir. Vel. m/s	Amt. Form		mm. (1)	mm. 700+	°C	Dir. Vel. m/s	Amt. Form		mm. (1)						
Palau	57.1	25.4	NE 2	3	K bc	31	山形 Yamagata	65.4	0.9	-	0	0	b	-			
恒春 Kōsuyū	61.4	23.0	NE 6	0	SK b	1	秋田 Akita	64.6	4.4	-	1	9	SK	c	-		
臺南 Tainan	62.0	18.6	N 2	10	S c	-	水戸 Mito	63.7	6.0	-	0	0	-	f	-		
澎湖 Hoko	62.4	19.6	NNW 4	10	SK c	-	金山 Kanayama	63.8	3.0	-	0	10	S	b	-		
臺北 Taihoku	62.1	16.0	-	0	-	b	-	石巻 Isinomaki	64.1	6.5	NNW 4	8	S	c	-	-	
石垣 Isigakizima	63.9	18.8	ENE 2	1	SK b	-	水澤 Midusawa	64.3	3.3	-	0	10	S	c	-		
那覇 Naha	64.5	16.8	-	1	SK b	-	盛岡 Mōrioka	64.7	2.2	-	1	0	C	b	-		
名瀬 Naze	65.1	12.5	S 2	0	-	b	-	宮古 Miyako	63.5	6.3	W 3	3	KC	bc	-	-	
鹿兒島 Kagosima	65.8	5.3	NW 2	0	-	b	-	青森 Aomori	63.5	1.2	-	0	0	SK	b	-	
							-	西條 Hakodate	63.7	2.0	-	1	0	-	b	-	
宮崎 Miyazaki	65.6	7.8	-	1	0	CK	b	-	藤原 Suttu	62.8	3.7	-	1	0	-	b	-
熊本 Kumamoto	66.2	4.8	NNE 2	0	CS	f	-	札幌 Sapporo	63.4	-0.2	-	1	0	CK	b	-	
足摺 Asizuri	65.1	11.7	N 2	0	C	b	-	札幌 Haboro	62.8	1.9	SE 3	0	-	b	-		
高知 Kōchi	65.3	7.8	SW 2	4	CS	bc	-	旭川 Asahigawa	64.1	-2.0	-	1	0	S	b	-	
室戸 Muroto	65.2	12.7	NE 2	4	C	bc	-	浦河 Urakawa	63.7	2.2	-	1	10	S	f	-	
徳島 Tokushima	65.9	6.5	NW 2	1	CS	b	-	帯広 Obihiro	64.1	0.1	-	0	10	S	b	-	
和歌山 Wakayama	64.8	7.8	ENE 2	1	CS	b	-	網走 Abasiri	63.3	2.1	-	1	0	-	b	-	
潮郡 Siomisaki	64.3	10.7	NE 2	0	CS	b	-	釧路 Kusiro	63.8	3.2	-	0	10	S	f	-	
大分 Ōita	66.2	4.2	S 2	1	C	b	-	根室 Nemuro	63.6	3.1	S 2	10	S	f	-		
松山 Matuyama	65.7	5.2	SSE 2	2	C	b	-	妙那 Syana	65.0	3.7	SE 3	1	C	b	-		
多摩津 Tadotu	66.2	6.0	-	1	7	C	bc	-	大泊 Ootomari	61.5	5.5	SSE 2	0	-	b	-	
廣島 Hiroshima	65.9	4.4	NNE 2	0	-	b	-	敦香 Sikka	59.6	-2.3	-	0	10	S	c	-	
岡山 Ōkayama	66.0	6.0	-	0	10	CS	c	-	釜山 Husan	64.4	8.1	-	1	8	C	c	-
神戶 Kōbe	66.9	7.9	N 2	2	SK	b	-	濟州島 Saisyūto	65.4	5.3	SSE 2	10	CS	c	-		
大阪 Ōsaka	65.7	7.4	ENE 2	0	SK	b	-	本浦 Moppo	64.5	7.1	-	1	9	CS	c	-	
京都 Kyōto	66.1	3.7	-	0	0	-	b	-	仁川 Zinsen	65.0	5.7	ESE 2	9	KC	c	-	
八木 Yagi	65.9	4.8	-	0	0	-	b	-	江陵 Kōryō	62.4	13.4	SW 4	8	CS	c	-	
富田 Tomie	66.0	9.0	SW 2	1	C	b	-	元山 Gensan	61.9	13.1	SW 5	10	SK	c	-		
長崎 Nagasaki	66.1	8.1	-	0	0	-	b	-	咸津 Zyōsin	59.8	4.2	-	0	10	CS	c	-
佐賀 Saga	66.3	5.7	-	0	0	-	b	-	雄基 Yūki	59.4	-0.7	-	1	10	S	f	-
福岡 Hukuoka	65.7	2.0	-	0	1	C	b	-	中江津 Tyukōtin	59.8	4.2	NE 2	10	N	r	-	
藤原 Ithara	65.3	5.9	-	0	1	C	b	-	龍岩浦 Ryūganpo	62.7	8.2	SE 2	10	N	t	-	
下關 Simonoseki	65.7	7.2	-	1	1	SK	b	-	大連 Dairen	60.4	10.9	SSW 5	10	SK	c	-	
濱田 Hamada	65.5	4.9	NE 3	0	C	b	-	營口 Yinkow	63.8	9.8	NW 3	10	KC	c	-		
境 Sakai	65.7	5.0	-	0	0	-	f	-	奉天 Mukden	62.4	11.2	WNW 7	10	S	c	-	
宮津 Miyadu	65.6	5.0	-	1	0	-	b	-	長春 Changchun	58.7	4.8	W 11	10	S	c	-	
津 Tu	64.5	8.3	W 2	0	-	b	-	天津 Tientsin	62.6	14.5	N 11	3	CK	bc	-		
岐阜 Gifu	65.2	4.8	-	1	0	SK	b	-	青島 Tsingtau	62.2	9.7	SSE 7	10	N	c	-	
名古屋 Nagoya	65.3	5.9	N 3	0	-	b	-	上海 Shanghai	61.9	12.2	SE 4	0	-	b	-		
瀬松 Hamamatu	63.8	8.3	-	1	0	-	b	-	ラサリ Rasazima							-	
長津島 Nagaturo	63.6	11.6	NNE 3	0	K	b	-	大東島 Ōogarizima	64.7	-	ENE 2	1	SK	b	-		
沼津 Numadu	63.8	6.9	NE 2	0	-	b	-								-		
横浜 Yokohama	63.9	8.9	-	1	0	-	b	-								-	
東京 Tōkyō	64.0	8.0	-	0	0	-	b	-								-	
熊谷 Kumagaya	64.1	7.6	WNW 2	0	-	b	-								-		
布良 Mera	63.5	11.1	NE 2	0	S	f	-								-		
長良 Kura	63.4	8.3	-	1	10	S	f	-								-	
銚子 Tyōsi	63.6	14.2	N 2	4	K	bc	-								-		
八丈島 Hatidōyōzima	62.0	18.6	NW 3	10	N	r	-								-		
父島 Titizima	62.0	18.6	NW 3	10	N	r	-								-		
筑波山 Tukubasan	64.2	7.0	N 5	0	-	b	-								-		
高山 Takayama	67.3	4.0	-	1	10	N	c	-								-	
飯田 Iida	63.8	2.0	-	0	10	S	f	-								-	
松本 Matamoto	67.2	0.0	-	0	0	-	b	-								-	
長野 Nagano	66.1	2.1	-	1	0	-	b	-								-	
前橋 Kōma	65.8	4.3	-	1	2	SK	b	-								-	
甲府 Kōfu	64.0	6.7	WNW 5	0	SK	b	-								-		
前橋 Maebasi	64.0	6.7	WNW 5	0	SK	b	-								-		
足尾 Asio	65.6	0.9	-	1	0	-	b	-								-	
宇都宮 Utsunomiya	64.3	4.4	-	0	0	-	b	-								-	
福島 Fukuoka	64.8	3.4	-	1	0	K	b	-								-	
彦根 Hikone	65.7	3.6	-	1	0	-	b	-								-	
伊吹山 Ibukisan	66.3	1.5	NNW 11	0	-	b	-								-		
福井 Fukui	65.8	4.9	-	1	0	-	b	-								-	
金澤 Kanazawa	66.1	4.2	-	0	0	-	b	-								-	
伏見 Minaduki	64.9	8.0	S 4	1	S	b	-								-		
伏木 Husiki	65.8	6.9	SW 2	0	-	b	-								-		
高田 Takata	65.5	4.1	-	1	1	SK	b	-								-	
新潟 Niigata	65.1	7.5	S 4	10	SK	c	-								-		
相川 Aikawa	64.8	9.1	-	1	10	K	c	-								-	

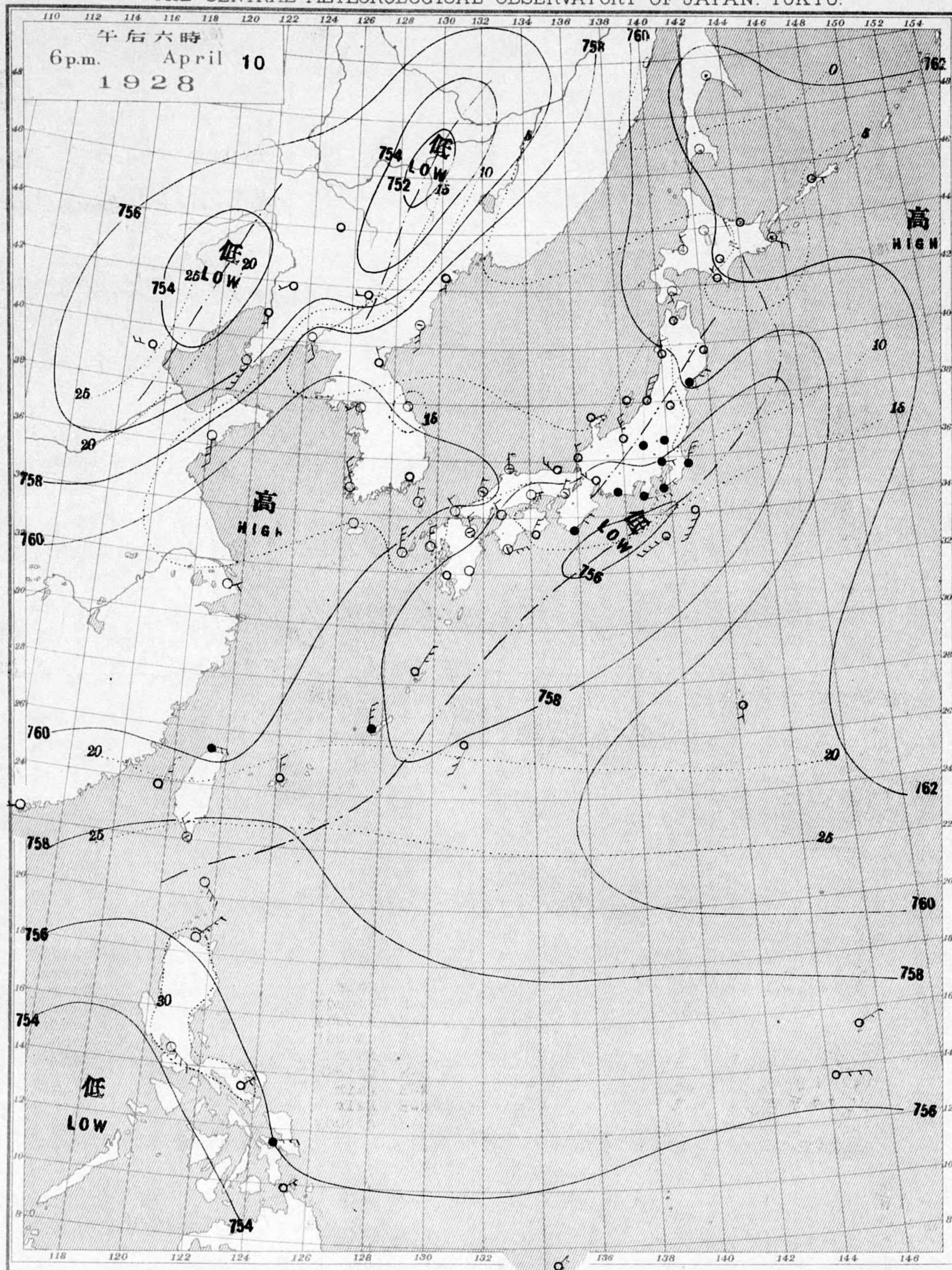
天氣 Weather 快晴 Clear 晴 Fair 曇 Cloudy 雨 Rain 雪 Snow 霧 Fog 雷雨 Thunderstorm  
記號 Notation b bc c r s f t

四月七日午后六時各地觀測表  
OBSERVATIONS at 6 p.m. (135° M.S.T.) April 7 1928

STATIONS							STATIONS									
Air Press.	Air Temp.	Wind	Clouds	Weather	Precip.	Air Press.	Air Temp.	Wind	Clouds	Weather	Precip.					
mm. 700+	°C	Dir. Vel. m/s	Amt. Form		mm. (2)	mm. 700+	°C	Dir. Vel. m/s	Amt. Form		mm. (2)					
Palau	57.6	24.5	S 2	10	KN	c	-	仁川 Zinsen	64.7	11.5	WNW 3	2	C	b	-	
恒春 Kōsuyū	60.6	25.8	ENE 4	6	SK	bc	-	江陵 Kōryō	61.2	17.4	-	1	2	CS	b	-
澎湖 Hoko	60.9	20.9	N 6	0	SK	b	-	元山 Gensan	61.3	19.0	WSW 5	0	CK	b	-	
臺北 Taihoku	61.3	23.8	ENE 7	0	SK	b	-	咸津 Zyōsin	61.4	4.9	-	1	4	C	bc	-
石垣 Isigakizima	62.7	23.6	ENE 4	3	SK	bc	-	雄基 Yūki	60.0	8.9	SW 3	0	S	b	-	
那覇 Naha	63.4	21.3	ENE 2	10	N	r	-	中江津 Tyukōtin	69.0	14.0	SW 7	8	SK	c	-	
龍岩浦 Ryūganpo	63.4	20.4	N 2	4	SK	bc	-	龍岩浦 Ryūganpo	63.4	9.0	SSE 5	10	SK	c	-	
大連 Dairen	60.7	11.7	S 5	1	CS	b	-	營口 Yinkow	58.8	16.1	S 6	9	SC	c	-	
奉天 Mukden	62.4	18.8	NE 4	4	K	bc	-	奉天 Mukden	57.7	17.3	SSE 6	7	CK	bc	-	
							-	長春 Changchun	54.9	17.0	SW 6	0	-	b	-	
足摺 Asizuri	62.1	18.4	NNE 3	0	-	b	-	天津 Tientsin	56.8	24.6	-	1	10	KC	c	-
高知 Kōchi	62.3	18.0	-	1	1	KN	b	-	青島 Tsingtau	61.1	10.9	SE 10	10	SC	c	-
室戸 Muroto	62.4	13.5	NNE 5	2	KN	b	-	上海 Shanghai	62.6	18.7	S 2	10	SC	c	-	
和歌山 Wakayama	61.8	17.5	-	1	3	CS	bc	-	ラサリ Rasazima	64.0	22.1	NE 4	9	CK	c	-
潮郡 Siomisaki	62.3	14.0	E 2	4	KN	bc	-	大東島 Ōogarizima	63.1	-	NE 2	4	SK	c	-	
大分 Ōita	63.0	11.1	-	0	1	-	b	-								-
松山 Matuyama	62.6	16.8	-	1	0	-	b	-								-
多摩津 Tadotu	62.4	14.5	N 3	3	SK	bc	-								-	
廣島 Hiroshima	62.5	17.6	-	1	0	-	b	-								-
岡山 Ōkayama	62.4	14.9	-	1	0	KN	b	-								-
							-								-	
大東島 Ōosaka	62.7	15.1	ENE 3	7	SK	bc	-								-	
富田 Tomie	64.5	16.0	W 2	0	-	b	-								-	
長崎 Nagasaki	63.7	14.7	SW 5	0	-	b	-								-	
福島 Hukuoka	63.6	16.2	NW 2	0	-	b	-								-	
熊谷 Kumagaya	63.0	15.2	-	1	0	-	b	-								-
熊原 Ithara	63.2	14.2	NW 5	0	-	b	-								-	
下關 Simonoseki	63.7	13.7	SW 5	8	S	c	-								-	
濱田 Hamada	62.9	13.7	NW 2	0	K	b	-								-	
境 Sakai	62.8	14.0	NNW 2	0	SK	b	-								-	
宮津 Miyadu	62.5	14.4	N 3	10	SK	c	-								-	
瀬松 Hamamatu	62.2	14.7	WSW 2	3	SK	bc	-								-	
長津島 Nagaturo	62.2	13.8	-	1	9	SK	c	-		</						

天氣圖  
WEATHER CHART.

THE CENTRAL METEOROLOGICAL OBSERVATORY OF JAPAN. TOKYO.



等壓線 Isobaric line	○ 快晴 Clear	⊗ 雪 Snow	↘ 軟風 Light Wind 2-4 m.p.s.	↘ 烈風 Strong Gale 15-20 m.p.s.	↘ 颶風 Hurricane 29-35 m.p.s.
等溫線 Isothermal line	⊙ 晴 Fair	⊙ 霧 Fog	↘ 和風 Moderate Wind 4-6 m.p.s.	↘ 疾風 Strong Wind 20-25 "	↘ 強風 Gale 35-40 "
不連續線 Discontinuity	● 雨 Rain	⊙ 雷雨 Thunder storm	↘ 疾風 Strong Wind 6-10 m.p.s.	↘ 強風 Gale 10-15 m.p.s.	

明治廿七年三月七日第三種郵便物認可  
昭和三年四月十一日發行

發行人 發行所  
東京市麹町區元龜町壹番地

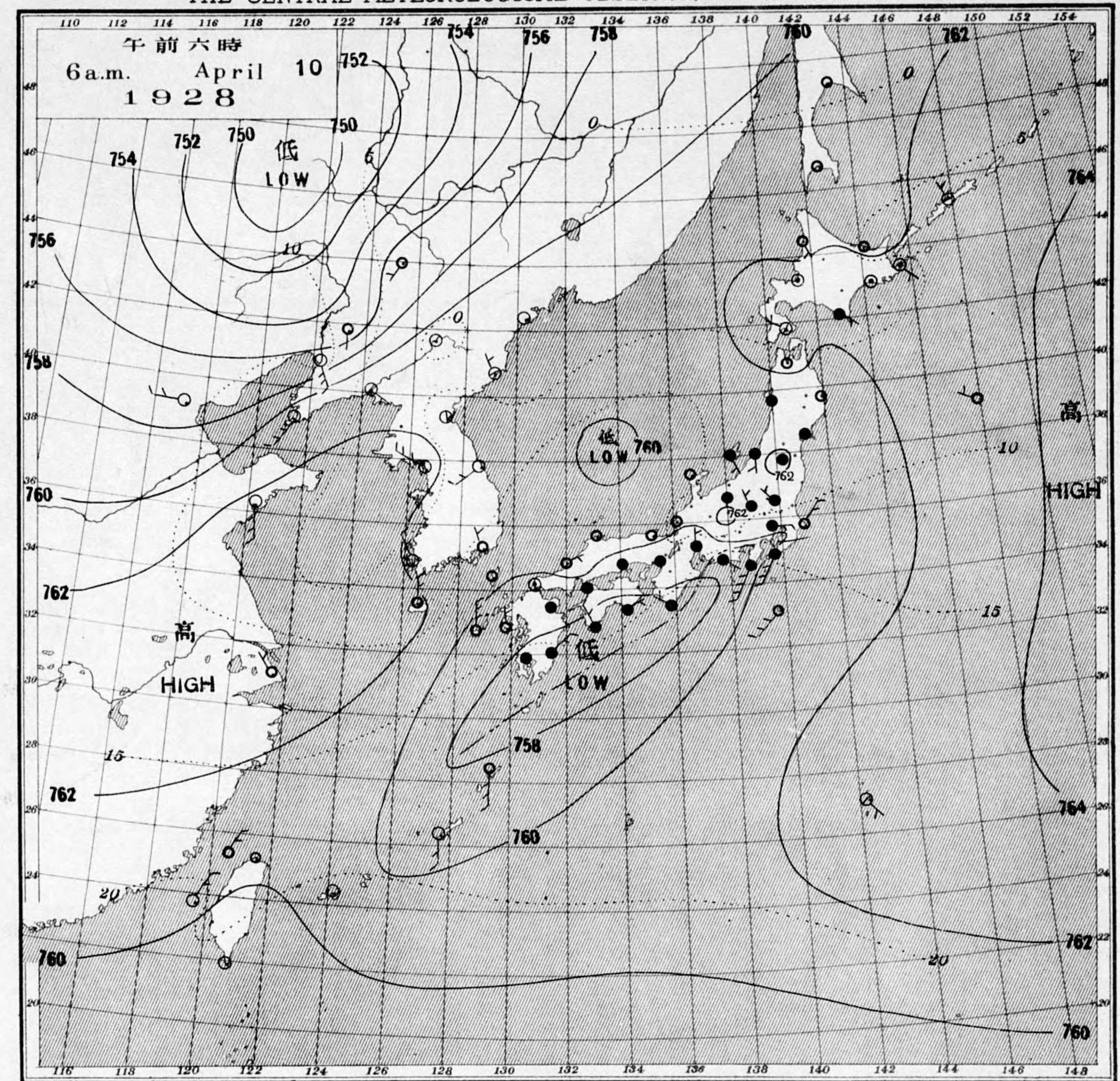
中央氣象臺

東京市神田區西小川町一丁目六番地 電話九段二八四四番  
販賣印刷者合資會社 清華堂 (定價郵稅共金五錢)

天氣圖

WEATHER CHART.

THE CENTRAL METEOROLOGICAL OBSERVATORY OF JAPAN. TOKYO.



天氣豫報		WEATHER FORECASTS	
第一區 北乃至東風 雲少雨	第二區 北乃至西風 晴	第三區 全 全	第四區 全 全
第五區 全 天氣良好	第六區 全 雲	第七區 全 雨後天氣良好	第八區 全 雨
第九區 全 雲少雨			
天氣概況		東京豫報 TOKYO.	
<p>低氣壓、七五六耗、東海道、南海道沖、長、横、此為、雨、九州、北海道、降、日本、北海道方面、所、優、天、所、高、氣、壓、日本、海上、七、六、六、耗、一、分、天、那、揚、子、江、黃、海、功、七、五、二、耗、新、低、氣、壓、現、。</p>		<p>今晚、雨、後、止、風、始、東、寄、後、北、雨、止、溫、度、下、明日、北、寄、風、管、勝、子、右、天、氣、次、等、良、所、雨、氣、味、。</p>	

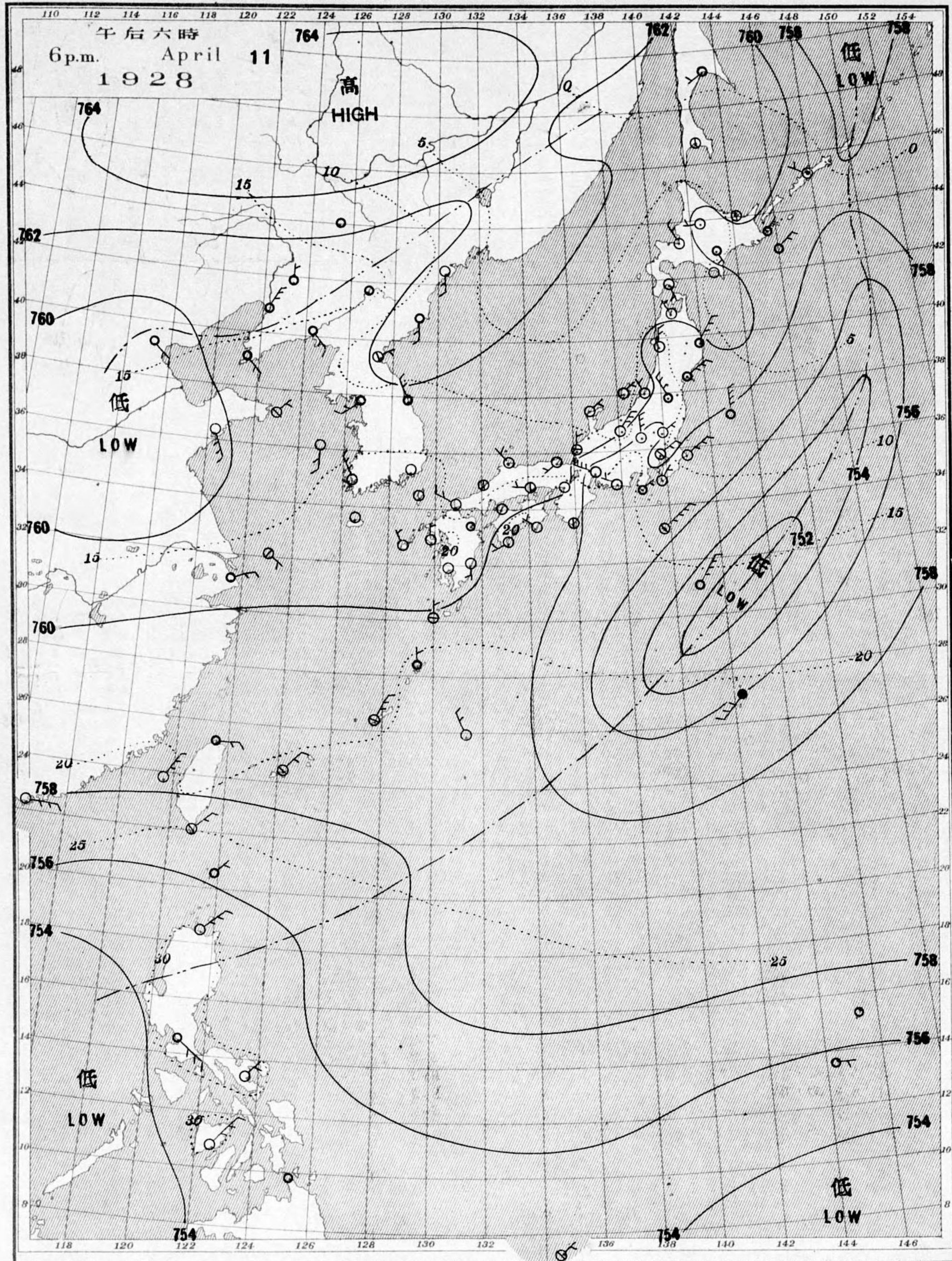
四月九日午前六時各地觀測表  
OBSERVATIONS at 6a.m. (135 M.S.T.) April 9 1928

測候所 STATIONS	氣壓 Air Press. mm. 700+	氣溫 Air Temp. °C	風向 Wind Direc.	風速 Vel. m/s	雲量 Amt.	雲形 Form	天氣 Weath.	雨量 Precip. mm. (1)	測候所 STATIONS	氣壓 Air Press. mm. 700+	氣溫 Air Temp. °C	風向 Wind Direc.	風速 Vel. m/s	雲量 Amt.	雲形 Form	天氣 Weath.	雨量 Precip. mm. (1)
パラオ Palau	56.8	25.7	NE	2	2	KN	b	-	山形 Yamagata	65.5	2.3	-	0	3	C	bc	-
恒春 Kōsyun	60.7	22.3	NNE	2	0	-	b	-	秋田 Akita	63.8	5.0	SSE	4	10	SK	c	-
臺東 Taitō	61.6	19.8	WNW	2	0	SK	b	-	水戸 Mito	64.9	7.4	-	1	10	SK	c	-
臺南 Tainan	61.0	17.8	-	1	0	-	b	-	金山 Kanayama	64.9	2.9	-	1	10	CS	c	-
澎湖 Hōko	61.0	19.9	N	4	0	SK	b	-	石巻 Isinomaki	65.3	4.2	-	1	10	CK	c	-
臺北 Taihoku	61.4	13.0	W	2	10	S	f	-	石巻 Isinomaki	65.8	-0.4	-	0	10	CS	c	-
石垣 Isigakizima	62.3	21.5	ESE	2	4	SK	bc	-	水澤 Midusawa	65.7	-0.1	-	1	7	CK	bc	-
那覇 Naha	63.8	18.1	SE	3	1	SK	b	-	盛岡 Morioka	64.5	3.5	WSW	4	7	CK	bc	-
那覇 Naha	64.3	12.4	S	2	0	C	b	-	宮古 Miyako	63.9	1.5	-	0	10	SK	c	-
那覇 Naha	64.7	6.9	-	1	9	C	c	-	青森 Aomori	63.3	4.3	-	1	10	SK	c	-
那覇 Naha	64.7	6.9	-	1	9	C	c	-	鹿兒島 Kagosima	63.3	4.3	-	1	10	SK	c	-
宮崎 Miyazaki	64.3	9.4	-	0	10	CS	c	-	鹿兒島 Kagosima	63.3	4.3	-	1	10	SK	c	-
熊本 Kumamoto	64.9	5.6	NE	2	7	C	bc	-	鹿兒島 Kagosima	63.3	4.3	-	1	10	SK	c	-
足摺 Asizuri	64.7	13.2	NNE	2	9	CS	c	-	鹿兒島 Kagosima	63.3	4.3	-	1	10	SK	c	-
高知 Kōchi	64.7	8.9	WSW	2	7	CK	bc	-	鹿兒島 Kagosima	63.3	4.3	-	1	10	SK	c	-
室戸 Muroto	64.5	14.4	WNW	3	10	C	c	-	鹿兒島 Kagosima	63.3	4.3	-	1	10	SK	c	-
室戸 Muroto	64.4	8.1	-	1	7	C	f	-	鹿兒島 Kagosima	63.3	4.3	-	1	10	SK	c	-
徳島 Tokushima	64.1	9.5	ESE	4	8	CK	c	-	鹿兒島 Kagosima	63.3	4.3	-	1	10	SK	c	-
和歌山 Wakayama	64.1	14.0	NNE	2	3	C	bc	-	鹿兒島 Kagosima	63.3	4.3	-	1	10	SK	c	-
潮岬 Misaki	64.7	5.3	S	2	10	CS	c	-	鹿兒島 Kagosima	63.3	4.3	-	1	10	SK	c	-
大分 Ōita	64.3	7.7	-	1	3	CK	bc	-	鹿兒島 Kagosima	63.3	4.3	-	1	10	SK	c	-
松山 Matuyama	64.3	7.7	-	1	3	CK	bc	-	鹿兒島 Kagosima	63.3	4.3	-	1	10	SK	c	-
多摩津 Tadotu	64.4	6.9	-	1	9	CK	c	-	鹿兒島 Kagosima	63.3	4.3	-	1	10	SK	c	-
廣島 Hiroshima	64.5	7.3	NNE	2	9	CK	c	-	鹿兒島 Kagosima	63.3	4.3	-	1	10	SK	c	-
岡山 Okayama	64.3	6.8	-	0	10	CK	c	-	鹿兒島 Kagosima	63.3	4.3	-	1	10	SK	c	-
神戶 Kobe	64.2	11.8	-	0	10	CK	c	-	鹿兒島 Kagosima	63.3	4.3	-	1	10	SK	c	-
大阪 Ōsaka	64.3	10.7	NE	2	8	CS	c	-	鹿兒島 Kagosima	63.3	4.3	-	1	10	SK	c	-
京都 Kyōto	64.6	8.5	-	0	10	SK	c	-	鹿兒島 Kagosima	63.3	4.3	-	1	10	SK	c	-
長崎 Nagasaki	64.8	6.8	-	0	4	CK	bc	-	鹿兒島 Kagosima	63.3	4.3	-	1	10	SK	c	-
佐賀 Saga	64.2	12.8	SE	3	9	CS	c	-	鹿兒島 Kagosima	63.3	4.3	-	1	10	SK	c	-
福岡 Fukuoka	64.3	7.4	SSE	2	10	CK	c	-	鹿兒島 Kagosima	63.3	4.3	-	1	10	SK	c	-
熊原 Ithura	63.4	14.7	-	1	10	N	c	-	鹿兒島 Kagosima	63.3	4.3	-	1	10	SK	c	-
下関 Simonoseki	63.9	10.0	ENE	3	10	SK	c	-	鹿兒島 Kagosima	63.3	4.3	-	1	10	SK	c	-
濱田 Hamada	62.9	10.2	-	0	10	SK	c	-	鹿兒島 Kagosima	63.3	4.3	-	1	10	SK	c	-
境 Sakai	63.4	12.0	-	0	10	SC	c	-	鹿兒島 Kagosima	63.3	4.3	-	1	10	SK	c	-
宮津 Miyadu	64.7	6.4	-	1	6	CK	bc	-	鹿兒島 Kagosima	63.3	4.3	-	1	10	SK	c	-
津 Tsu	64.8	8.8	NW	2	9	SK	c	-	鹿兒島 Kagosima	63.3	4.3	-	1	10	SK	c	-
阪神 Gōkyū	64.8	9.0	NE	2	10	CK	c	-	鹿兒島 Kagosima	63.3	4.3	-	1	10	SK	c	-
名古屋 Nagoya	64.7	9.6	NE	4	2	SK	b	-	鹿兒島 Kagosima	63.3	4.3	-	1	10	SK	c	-
濱松 Hamamatu	64.8	14.2	-	1	6	CK	bc	-	鹿兒島 Kagosima	63.3	4.3	-	1	10	SK	c	-
長津呂 Nagaturo	64.8	9.0	ENE	2	10	CK	c	-	鹿兒島 Kagosima	63.3	4.3	-	1	10	SK	c	-
沼津 Numadu	65.5	10.2	NNW	3	10	SK	c	-	鹿兒島 Kagosima	63.3	4.3	-	1	10	SK	c	-
横浜 Yokohama	65.4	10.5	N	2	7	SK	bc	-	鹿兒島 Kagosima	63.3	4.3	-	1	10	SK	c	-
東京 Tōkyō	64.9	9.6	-	1	1	CK	c	-	鹿兒島 Kagosima	63.3	4.3	-	1	10	SK	c	-
東谷 Kumagaya	64.7	13.6	-	1	1	K	b	-	鹿兒島 Kagosima	63.3	4.3	-	1	10	SK	c	-
糸魚川 Itoya	65.1	11.2	E	2	10	SK	c	-	鹿兒島 Kagosima	63.3	4.3	-	1	10	SK	c	-
糸魚川 Itoya	65.2	12.8	E	2	2	CS	b	-	鹿兒島 Kagosima	63.3	4.3	-	1	10	SK	c	-
八丈島 Hatidyōzima	64.5	17.2	NE	2	6	SK	bc	-	鹿兒島 Kagosima	63.3	4.3	-	1	10	SK	c	-
父島 Titizima	65.5	6.8	-	1	10	N	c	-	鹿兒島 Kagosima	63.3	4.3	-	1	10	SK	c	-
筑波山 Tukubasan	67.5	2.1	-	0	10	SK	c	-	鹿兒島 Kagosima	63.3	4.3	-	1	10	SK	c	-
龜山 Takayama	66.6	4.9	-	0	10	SK	c	-	鹿兒島 Kagosima	63.3	4.3	-	1	10	SK	c	-
飯田 Iida	66.9	1.6	-	0	9	SK	c	-	鹿兒島 Kagosima	63.3	4.3	-	1	10	SK	c	-
松本 Matumoto	65.4	4.5	-	1	9	SK	c	-	鹿兒島 Kagosima	63.3	4.3	-	1	10	SK	c	-
長野 Nagano	66.9	6.4	-	1	10	SK	c	-	鹿兒島 Kagosima	63.3	4.3	-	1	10	SK	c	-
甲府 Kōfu	65.9	3.8	NNW	5	10	SK	c	-	鹿兒島 Kagosima	63.3	4.3	-	1	10	SK	c	-
前橋 Maebasi	65.9	3.8	-	1	10	CK	c	-	鹿兒島 Kagosima	63.3	4.3	-	1	10	SK	c	-
足尾 Asio	65.5	6.9	-	0	10	CK	c	-	鹿兒島 Kagosima	63.3	4.3	-	1	10	SK	c	-
宇都宮 Utsunomiya	65.8	3.6	-	0	10	SC	c	-	鹿兒島 Kagosima	63.3	4.3	-	1	10	SK	c	-
福島 Fukushima	64.6	8.4	-	1	10	SK	c	-	鹿兒島 Kagosima	63.3	4.3	-	1	10	SK	c	-
彦根 Hikone	64.6	5.6	SSW	6	10	S	f	-	鹿兒島 Kagosima	63.3	4.3	-	1	10	SK	c	-
伊吹山 Ibukisan	63.4	10.6	SSW	2	10	SC	c	-	鹿兒島 Kagosima	63.3	4.3	-	1	10	SK	c	-
根井 Hukui	62.8	9.5	-	1	10	N	c	-	鹿兒島 Kagosima	63.3	4.3	-	1	10	SK	c	-
金澤 Kanazawa	62.5	14.4	SW	5	10	N	r	-	鹿兒島 Kagosima	63.3	4.3	-	1	10	SK	c	-
伏木 Husuki	63.8	7.6	-	0	10	SC	c	-	鹿兒島 Kagosima	63.3	4.3	-	1	10	SK	c	-
高田 Takata	63.9	7.4	S	5	10	CS	c	-	鹿兒島 Kagosima	63.3	4.3	-	1	10	SK	c	-
新潟 Niigata	63.0	13.8	SE	2	10	C	c	-	鹿兒島 Kagosima	63.3	4.3	-	1	10	SK	c	-
相川 Aikawa	63.0	13.8	SE	2	10	C	c	-	鹿兒島 Kagosima	63.3	4.3	-	1	10	SK	c	-

四月八日午後六時各地觀測表  
OBSERVATIONS at 6p.m. (135 M.S.T.) April 8 1928

測候所 STATIONS	氣壓 Air Press. mm. 700+	氣溫 Air Temp. °C	風向 Wind Direc.	風速 Vel. m/s	雲量 Amt.	雲形 Form	天氣 Weath.	雨量 Precip. mm. (2)	測候所 STATIONS	氣壓 Air Press. mm. 700+	氣溫 Air Temp. °C	風向 Wind Direc.	風速 Vel. m/s	雲量 Amt.	雲形 Form	天氣 Weath.	雨量 Precip. mm. (2)
パラオ Palau	56.7	27.6	NNE	3	10	C	c	-	仁川 Zinsen	62.8	7.7	SSE	13	10	N	r	3
恒春 Kōsyun	60.9	26.5	ENE	5	1	SK	b	-	江陵 Kōryō	60.9	17.4	SSW	3	10	N	r	-
澎湖 Hōko	60.4	22.8	NNE	6	0	-	b	-	元山 Gensan	61.5	14.1	SW	2	10	SK	c	-
臺北 Taihoku	61.5	24.6	NE	2	0	-	b	-	雄基 Yūki	57.7	12.2	-	0	10	SK	c	-
石垣 Isigakizima	62.3	23.0	E	4	0	SK	b	-	雄基 Yūki	57.9	6.5	SSW	2	10	S	f	-
那覇 Naha	64.2	21.2	ESE	4	1	SK	b	-	中江鎮 Tyūkōtin	60.8	10.9	WSW	3	3	C	bc	-
那覇 Naha	64.5	19.8	S	2	2	C	b	-	龍岩浦 Ryūganpo	63.9	8.4	S	4	10	SK	c	-
鹿兒島 Kagosima	64.7	18.6	WNW	2	1	CS	b	-	大連 Dairen	64.7	13.1	N	5	10	SK	c	-
宮崎 Miyazaki	64.2	20.0	SSW	2	2	C	b	-	營口 Yinkow	64.4	12.5	E	3	10	CK	c	-
熊本 Kumamoto	64.1	19.7	-	1	1	C	b	-	奉天 Mukden	63.8	12.3	-	1	0	-	c	-
足摺 Asizuri	64.7	18.1	W	6	1	C	b	-	長春 Changchun	60.9	8.3	W	8	3	CS	bc	-
高知 Kōchi	64.7	18.5	-	1	2	K	b	-	天津 Tientsin	64.9	18.6	N	9	8	CK	c	-
室戸 Muroto	64.9	15.4	NE	3	1	K	b	-	青島 Tsingtau	63.0	14.0	-	0	10	S	c	3
和歌山 Wakayama	63.9	15.7	W	2	0	-	b	-	上海 Shanghai	60.1	21.7	SE	4	10	CS	c	-
潮岬 Misaki	64.0	16.8	W	5	1	C	b	-	大東島 Ōagarizima	64.7	-	ENE	5	0	SK	b	-
大分 Ōita	64.8	15.4	-	0	0	-	b	-									
松山 Matuyama	64.0	18.1	-	1	2	C	b	-	地名	時間	氣壓	氣溫	風向	風速	雲量	雲形	天氣
多摩津 Tadotu	64.0	15.5	-	1	2	C	b	-	正午 Noon	時間	氣壓	氣溫	風向	風速	雲量	雲形	天氣
廣島 Hiroshima	64.4	18.3	-	1	7	CK	bc	-	STATIONS	Time	Air Pressure	Air Temp.	Wind	Wind Force	Clouds	Weather	Precip.
岡山 Okayama	63.7	18.6	NW	2	8	CK	c	-	漢口 Hankow	63.1							

天氣圖  
WEATHER CHART.  
THE CENTRAL METEOROLOGICAL OBSERVATORY OF JAPAN. TOKYO.



等壓線 Isobaric line	○ 快晴 Clear	⊗ 雪 Snow	↘ 軟風 Light Wind 2-4 m.p.s.	↘ 烈風 Strong Gale 15-20 m.p.s.	↘ 颶風 Hurricane 29-35 m.p.s.
等溫線 Isothermal line	① 晴 Fair	⊙ 霧 Fog	↘ 和風 Moderate Wind 4-6 m.p.s.	↘ 疾風 Strong Wind 6-10 m.p.s.	↘ 強風 Gale 10-15 m.p.s.
不連續線 Line of discontinuity	○ 曇 Cloudy	⊙ 雷雨 Thunder storm	↘ 疾風 Strong Wind 6-10 m.p.s.	↘ 強風 Gale 10-15 m.p.s.	

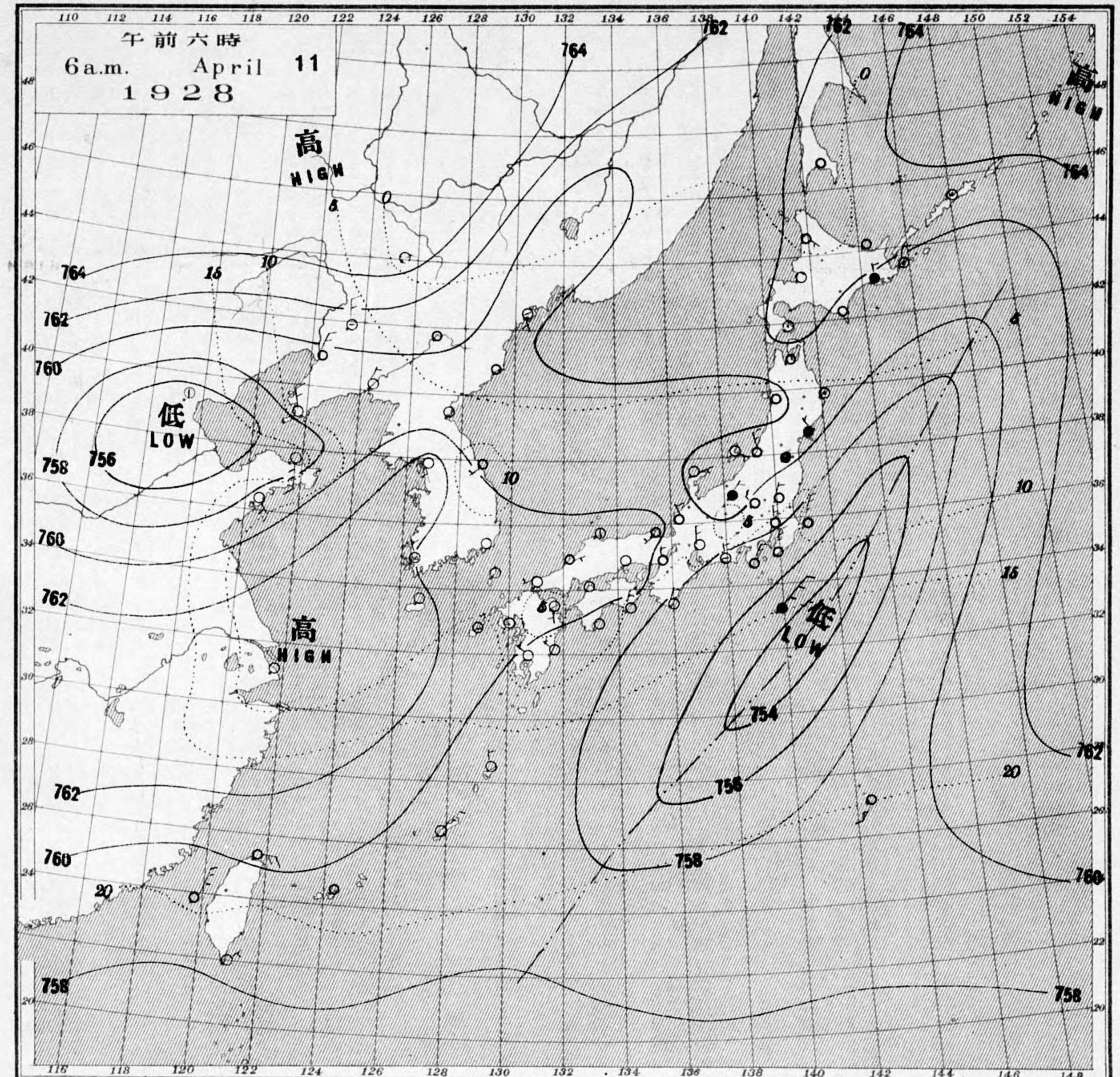
明治廿七年三月七日第三種郵便物認可  
昭和三年四月十二日發行

發行人 發行所  
東京市神田區元町町吉備地

中央氣象臺

東京市神田區西小川町一丁目六番地電話九段二八四四番  
販賣印刷者合資會社 清華堂(定價郵稅共金五錢)

天氣圖  
WEATHER CHART.  
THE CENTRAL METEOROLOGICAL OBSERVATORY OF JAPAN. TOKYO.



天氣豫報		WEATHER FORECASTS	
第一區 南陸東風	晴	I S-E fair	
第二區 全	曇	II S-E cloudy	
第三區 全	曇	III S-E cloudy	
第四區 全	曇	IV S-E cloudy	
第五區 北陸西風	晴	V N-W fair	
第六區 北陸東風	晴	VI S-E fair	
第七區 北陸東風	晴	VII N-E fair	
第八區 全	晴	VIII N-E fair	
第九區 南陸東風	曇	IX S-E cloudy	

東京豫報 TOKYO.  
今晚北西風天氣也  
明日北西風晴午後南風也

天氣圖第一〇二號

四月拾日午前六時各地觀測表  
OBSERVATIONS at 6 a.m. (135° M.S.T.) April 10 1928

測候所 STATIONS	氣壓 Air Press. mm. 700+	氣温 Air Temp. °C	風向 Wind Direc.	風速 Wind Vel. m.s.	雲量 Clouds Amt. Form	天候 Weather	雨量 Precip. mm. (1)	測候所 STATIONS	氣壓 Air Press. mm. 700+	氣温 Air Temp. °C	風向 Wind Direc.	風速 Wind Vel. m.s.	雲量 Clouds Amt. Form	天候 Weather	雨量 Precip. mm. (1)	
パラオ Palau	55.9	26.6	ENE	2	9 KN	c	10	山形 Yamagata	61.6	8.0	-	0	10 N r	2		
恒春 Kōsyun	59.4	21.6	-	1	0 -	b	-	秋田 Akita	61.1	8.8	-	1	10 N r	1		
臺東 Taitō	59.3	20.8	WNW	3	4 SK	r	-	水戸 Mito	60.7	9.8	-	1	10 N r	6		
臺南 Tainan	59.7	18.5	N	2	0 -	b	-	金山 Kanayama	61.8	9.4	-	0	10 N r	14		
澎湖 Hōko	60.1	20.7	NNE	4	0 SK	b	-	石巻 Isinomaki	61.8	9.2	-	0	10 N r	1		
臺北 Taihoku	60.9	19.4	-	1	10 SK	c	-	水澤 Midusawa	61.8	7.7	-	1	10 C c	-		
石垣 Isigakizima	60.9	21.8	-	1	2 K	b	-	盛岡 Morioka	61.8	6.7	NNE	2	10 KC	c		
那覇 Naha	59.5	19.5	S	4	1 SC	b	-	青森 Aomori	61.4	7.8	-	0	10 SC	c		
名瀬 Naze	58.3	19.0	S	6	10 SK	c	-	青森 Aomori	62.0	6.4	-	0	10 SK	c		
鹿児島 Kagosima	56.7	17.0	-	0	10 N	c	19	函館 Hakodate	62.0	3.8	WNW	3	3 SK	bc		
宮崎 Miyazaki	57.4	15.4	NE	5	10 N	r	15	蕨部 Suttu	62.7	0.6	SSE	2	8 CS	c		
熊本 Kumamoto	58.2	12.5	N	2	10 N	r	25	札幌 Sapporo	62.8	0.0	-	0	10 S	f		
足摺 Asizuri	57.7	14.7	NNW	4	10 N	r	5	利根 Haboro	61.9	3.7	SSE	2	10 CS	c		
高知 Kōchi	57.6	14.5	-	0	10 N	r	5	利根 Haboro	62.6	1.4	-	0	9 C	c		
室戸 Muroto	57.8	12.6	ENE	3	10 N	r	14	川口 Asahigawa	62.4	4.8	ESE	3	10 N r	-		
徳島 Tokushima	59.8	11.3	NW	2	10 N	r	12	浦河 Urahawa	63.0	2.1	NW	2	10 N r	-		
和歌山 Wakayama	59.5	11.9	NE	3	10 N	r	19	帯廣 Obihiro	61.7	5.0	-	1	10 SK	c		
潮響 Siomisaki	56.6	15.9	WNW	3	10 N	r	15	網走 Abasiri	62.9	2.7	-	1	10 S	f		
大分 Ōita	59.9	11.4	-	0	10 N	r	23	釧路 Kusiro	63.1	2.9	SE	3	10 S	f		
松山 Matuyama	59.2	11.1	-	0	10 N	r	20	根室 Nemuro	63.3	7.5	NNW	2	7 SK	bc		
多度津 Tadotsu	59.9	10.9	-	0	10 N	r	13	那覇 Naha	63.3	7.5	NNW	2	7 SK	bc		
廣島 Hiroshima	60.0	11.1	-	1	10 SK	c	14	大泊 Ootomari	61.4	1.6	-	1	10 S	c		
岡山 Okayama	59.7	11.0	-	0	10 N	r	9	敷香 Sikka	60.5	-0.7	-	1	10 S	c		
神戸 Kōbe	59.9	11.0	-	1	10 N	r	24	釜山 Husan	60.4	10.8	NNW	2	10 SC	c		
大阪 Ōsaka	59.4	11.1	-	1	10 N	r	24	濟州島 Saisyūtō	62.2	9.5	N	4	10 SC	c		
京都 Kyōto	59.6	10.3	-	1	10 N	r	17	木浦 Moppo	61.6	6.8	NNW	4	1 CS	b		
八木 Yagi	59.3	10.6	-	1	10 N	r	31	仁川 Zinsen	62.6	3.0	WNW	6	0 -	b		
富江 Tomie	59.4	13.3	N	8	10 N	c	10	江陵 Kōryō	61.0	9.4	SW	5	0 CS	b		
長崎 Nagasaki	58.6	11.1	N	3	10 N	c	24	元山 Gensan	61.4	6.8	-	1	3 C	bc		
佐賀 Saga	59.2	11.6	-	0	10 N	c	45	城津 Zyōsin	61.7	4.2	NNW	2	3 CS	bc		
福岡 Fukuoka	59.8	11.3	-	1	10 N	c	24	雄基 Yūki	61.5	2.3	-	1	0 CS	b		
嚴原 Ituhara	60.3	11.3	-	1	10 CS	c	21	中江津 Tyūkōtō	60.8	-1.3	-	0	0 -	b		
下関 Simonoseki	59.8	10.8	-	1	10 SK	f	21	龍宮浦 Ryūganpo	61.5	3.6	ESE	3	3 SK	bc		
濱田 Hamada	60.2	9.9	ENE	2	10 SC	c	10	大連 Dairen	60.2	9.5	SSW	11	0 -	b		
境 Sakai	60.2	11.0	-	0	10 SK	c	6	營口 Yinkow	56.4	10.6	SSE	7	7 CS	bc		
宮津 Miyazu	60.1	11.0	-	0	10 SK	c	13	奉天 Mukden	55.9	6.9	S	2	10 CS	c		
津 Tu	58.4	11.4	-	1	10 N	r	13	長春 Changchun	56.6	3.2	SSW	2	8 CS	c		
岐阜 Gifu	58.9	10.8	NW	2	10 N	r	11	天津 Tientsin	57.4	12.2	WNW	4	0 -	b		
名古屋 Nagoya	59.0	10.6	N	3	10 N	r	18	青島 Tsingtau	62.5	7.9	S	6	0 -	b		
濱松 Hamamatu	58.4	15.8	ESE	3	10 N	r	6	上海 Shanghai	63.8	11.9	NW	2	10 SK	c		
長津沼 Nagaturo	59.8	16.7	SSW	10	10 N	r	-	ラサライ Rasazima	-	-	-	-	-	-		
沼津 Numadu	59.2	14.4	-	1	10 N	r	21	大東島 Ooagarizima	60.4	-	SE	2	10 CK	c		
横濱 Yokohama	60.3	11.8	NW	2	10 N	r	1									
東京 Tokyo	60.6	12.2	E	4	10 N	r	3									
熊谷 Kumagaya	61.0	10.6	-	1	10 N	r	4									
布良 Mera	60.0	14.6	SSW	9	10 N	r	3									
鈍子 Tyōsi	60.2	11.7	NNE	4	10 SK	c	1									
八丈島 Hatidoyozima	59.8	17.1	SW	8	10 SC	c	-									
父島 Titizima	63.1	16.5	SE	2	6 SK	bc	-									
筑波山 Takubasan	61.0	5.8	E	11	10 N	r	-									
高山 Takayama	61.4	6.1	-	0	10 N	r	15									
飯田 Iida	60.6	7.7	NE	3	10 N	r	14									
松本 Matumoto	62.4	5.5	WSW	2	10 N	r	13									
長野 Nagano	61.8	6.7	-	0	10 N	r	8									
甲府 Kōfu	60.8	10.2	-	1	10 N	r	6									
前橋 Maebasi	60.5	9.8	NNW	2	10 N	r	2									
足尾 Asio	61.2	6.3	-	1	10 N	r	3									
宇都宮 Utunomiya	61.0	9.5	NW	2	10 N	r	4									
宇島 Hukusima	62.1	9.4	-	0	10 N	r	2									
彦根 Hikone	59.4	10.0	-	0	10 N	r	15									
伊吹山 Ibukisan	59.4	3.4	NNW	6	10 N	r	15									
金澤 Kanazawa	60.5	9.4	E	2	10 SK	c	6									
椿月 Minaduki	60.5	10.1	-	1	10 N	c	2									
伏木 Husiki	61.1	9.8	-	1	10 N	r	11									
高田 Takata	61.2	8.4	-	1	10 N	r	7									
新潟 Niigata	61.3	8.6	S	3	10 N	r	3									
相模 Aikawa	60.9	9.8	SSE	2	10 N	r	15									
船名 SHIP	東經 E Long.	北緯 N Lat.	氣壓 Air Pressure 700+	風向 Wind Direc.	風力 Force	天候 Weather	雨量 Precip.	船名 SHIP	東經 E Long.	北緯 N Lat.	氣壓 Air Pressure 700+	風向 Wind Direc.	風力 Force	天候 Weather	雨量 Precip.	
Nanrei maru	120	38	60.0	SSW	4	bc	-	Nanrei maru	120	38	60.0	SSW	4	bc	-	
Sakaki maru	121	36	59.2	SW	3	bc	-	Sakaki maru	121	36	59.2	SW	3	bc	-	
NYK. Toyama m.	148	39	61.7	NNE	3	c	-	NYK. Toyama m.	148	39	61.7	NNE	3	c	-	
Tentyō maru	128	31	56.9	N	6	f	-	Tentyō maru	128	31	56.9	N	6	f	-	
12th. Sapporo m.	135	33	58.2	NNW	7	r	-	12th. Sapporo m.	135	33	58.2	NNW	7	r	-	
Times maru	121	25	60.7	NE	3	c	-	Times maru	121	25	60.7	NE	3	c	-	
Koma maru	131	34	63.3	NE	2	c	-	Koma maru	131	34	63.3	NE	2	c	-	
Tokuzyu maru	130	35	62.0	NE	2	c	-	Tokuzyu maru	130	35	62.0	NE	2	c	-	
Siragi maru	130	35	59.2	NE	2	c	-	Siragi maru	130	35	59.2	NE	2	c	-	
観測所 STATIONS	時刻 Time	氣壓 Air Pressure 700+	風向 Wind Direc.	風力 Force	氣温 Air Temp.	天候 Weather	雨量 Precip.	観測所 STATIONS	時刻 Time	氣壓 Air Pressure 700+	風向 Wind Direc.	風力 Force	氣温 Air Temp.	天候 Weather	雨量 Precip.	
Hongkong	11	59.9	-	0	21	fog	-	Hongkong	11	59.9	-	0	21	fog	-	
Manila	7	57.5	-	0	24	overcast	-	Manila	7	57.5	-	0	24	overcast	-	
Appari	7	57.8	S	2	24	overcast	-	Appari	7	57.8	S	2	24	overcast	-	
Legaspi	7	57.5	NNE	4	24	overcast	-	Legaspi	7	57.5	NNE	4	24	overcast	-	
Hilo	7	56.3	N	4	25	fair	-	Hilo	7	56.3	N	4	25	fair	-	
Massina	7	56.6	N	2	25	overcast	-	Massina	7	56.6	N	2	25	overcast	-	
Yap	7	56.3	ENE	4	-	overcast	-	Yap	7	56.3	ENE	4	-	overcast	-	
Guam	7	56.3	NE	2	-	overcast	-	Guam	7	56.3	NE	2	-	overcast	-	
Basco	7	58.4	E	1	24	fair	-	Basco	7	58.4	E	1	24	fair	-	

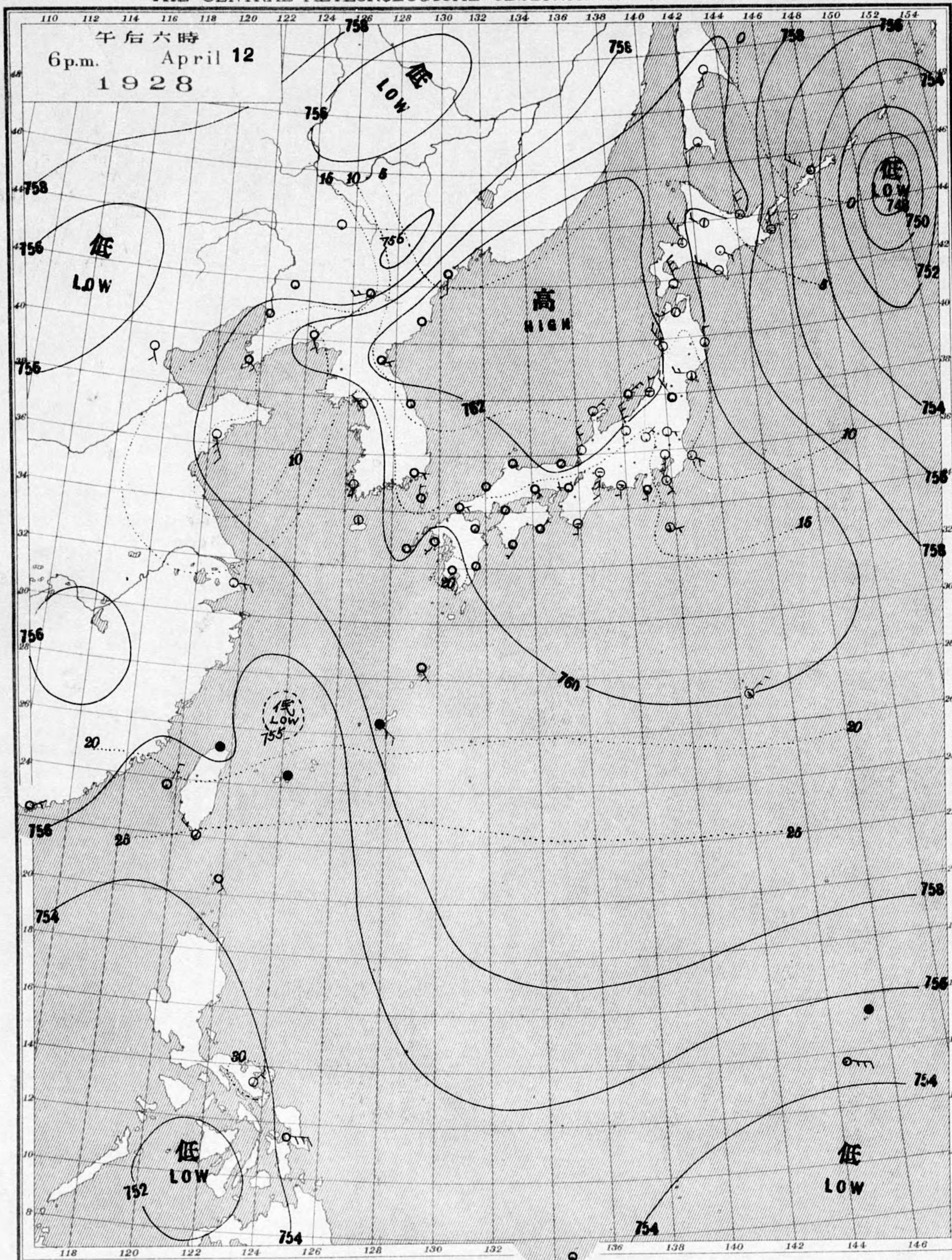
天候 Weather 快晴 Clear b 晴 Fair bc 曇 Cloudy c 雨 Rain r 雪 Snow s 霧 Fog f 雷雨 Thunderstorm t  
記號 Notation

四月九日午後六時各地觀測表  
OBSERVATIONS at 6 p.m. (135° M.S.T.) April 9 1928

測候所 STATIONS	氣壓 Air Press. mm. 700+	氣温 Air Temp. °C	風向 Wind Direc.	風速 Wind Vel. m.s.	雲量 Clouds Amt. Form	天候 Weather	雨量 Precip. mm. (2)	測候所 STATIONS	氣壓 Air Press. mm. 700+	氣温 Air Temp. °C	風向 Wind Direc.	風速 Wind Vel. m.s.	雲量 Clouds Amt. Form	天候 Weather	雨量 Precip. mm. (2)
パラオ Palau	56.2	25.8	NNE	2	10 KN	c	2	仁川 Zinsen	61.9	12.3	WSW	4	10 CS	c	-
恒春 Kōsyun	58.9	27.7	ENE	2	1 SK	b	-	江陵 Kōryō	60.8	13.6	-	1	10 CS	c	-
澎湖 Hōko	59.2	26.0	-	1	0 -	b	-	元山 Gensan	60.4	11.7	NNW	2	0 C	b	-
臺北 Taihoku	59.3	29.0	-	3	4 SK	bc	-	城津 Z							

天氣圖  
WEATHER CHART.

THE CENTRAL METEOROLOGICAL OBSERVATORY OF JAPAN, TOKYO.



午後六時  
6 p.m.  
April 12  
1928

明治廿七年三月七日第三種郵便物認可  
昭和三年四月十三日發行

發行人 發行所  
東京市麹町區元町町番地

中央氣象臺

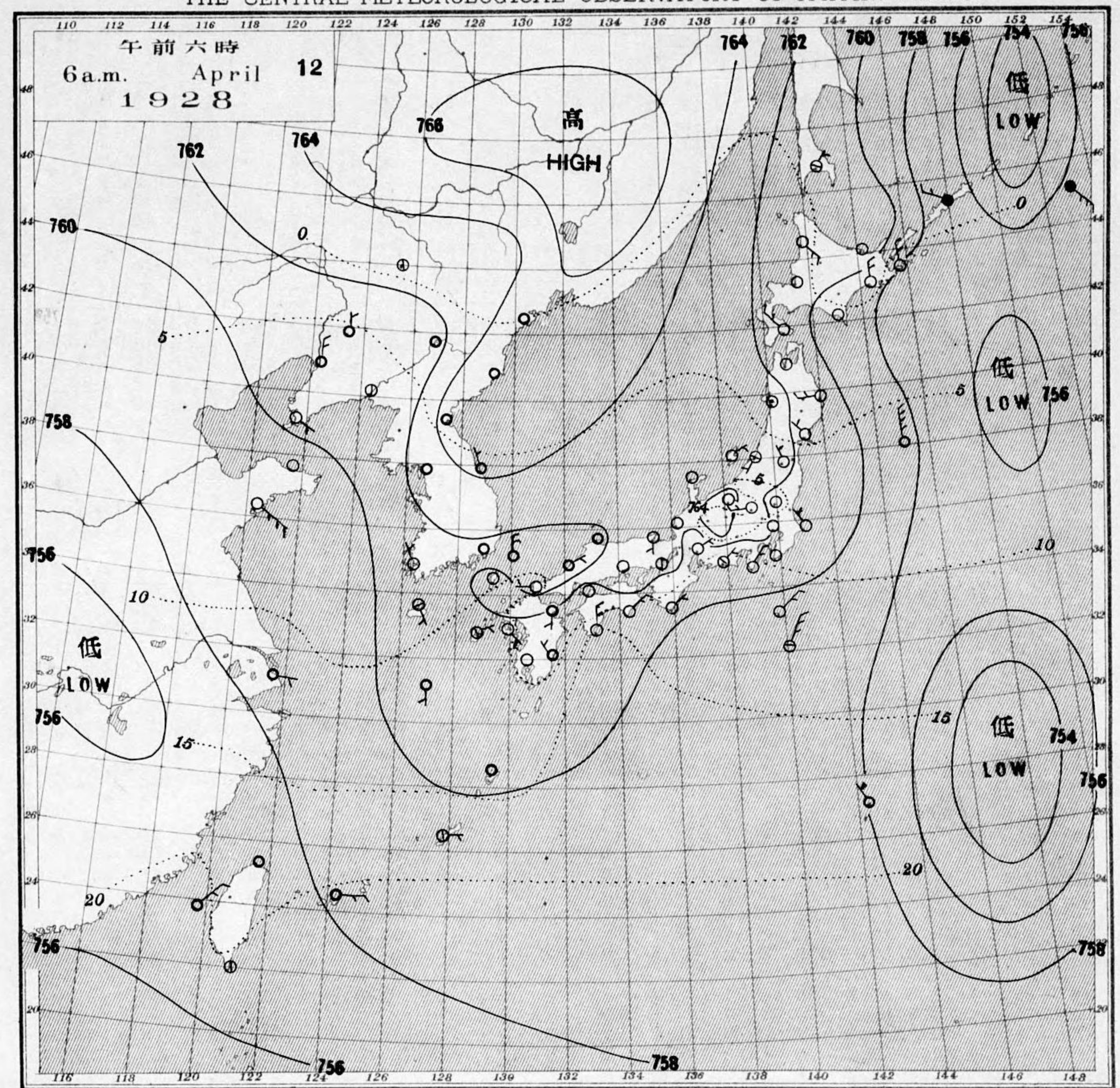
東京市神田區西小川町一丁目六番地電話九段二八四四番  
販賣印刷者合資會社 清華堂 (定價郵稅共金五錢)

等壓線 Isobaric line	快晴 Clear	雪 Snow	軟風 Light Wind 2-4 m.p.s.	烈風 Strong Gale 15-20 m.p.s.	颶風 Hurricane 29-35 m.p.s.
等溫線 Isothermal line	晴 Fair	霧 Fog	和風 Moderate Wind 4-6	疾風 Strong Wind 6-10	20-25 "
不連續線 Discontinuity	曇 Cloudy	雷雨 Thunder storm	強風 Gale 10-15	25-29 "	40 <
	雨 Rain				

天氣圖

WEATHER CHART.

THE CENTRAL METEOROLOGICAL OBSERVATORY OF JAPAN, TOKYO.



午前六時  
6 a.m.  
April 12  
1928

天氣圖第一〇三號

天氣豫報

第一區	南乃至西風	晴
第二區	北乃至東風	天氣惡化
第三區	全	全
第四區	南乃至東風	全
第五區	北乃至東風	晴後曇
第六區	南乃至東風	晴
第七區	北乃至西風	全
第八區	全	全
第九區	南乃至東風	全

WEATHER FORECASTS

I	S-W	fair
II	N-E	changeable
III	N-E	"
IV	S-E	"
V	N-E	fair, cloudy later
VI	S-E	fair
VII	N-W	"
VIII	N-W	"
IX	S-E	"



天氣概況  
西北利亞東部=七次大耗, 高氣壓カリ日本ニ其範圍内ニ七次大耗位カ全圖一般ニ天氣ニ良イ低氣壓ハ千島カ小笠原島, 東海上運送カ大和谷, 所ニ七五四耗程度ニ纏リ東ニ動カ居ル又揚子江ニ七五六耗程度ニ弱イカガリ今晚明日頃支那東海ニ出カ来ルベシ.

東京豫報 TOKYO.  
今晚初ノ南風後北風, 天氣良, 溫度下ル明日ノ北寄ノ風カ初, 天氣良, 午後決テ曇ル.

四月拾壹日午前六時各地觀測表  
OBSERVATIONS at 6 a.m. (135° M.S.T.) April 11 1928

Table with columns for STATIONS, Air Press., Air Temp., Wind, Clouds, Weather, and Precip. Includes stations like Palau, Yamagata, and various Japanese coastal locations.

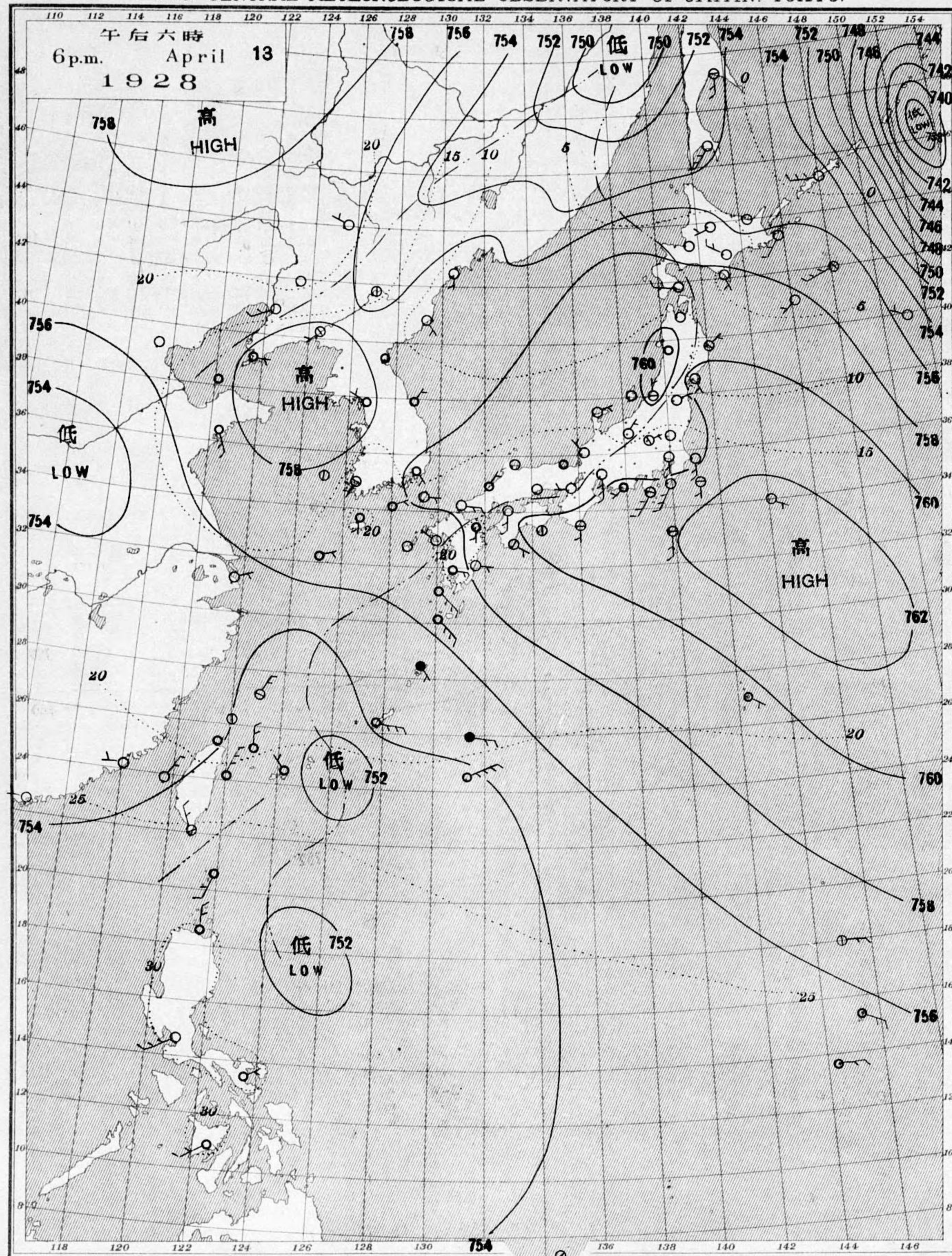
天氣 Weather 狀 Clear 晴 Fair 晴 Cloudy 多雲 Rain 雨 Snow 雪 Fog 霧 Thunderstorm 雷雨  
記號 Notation bc bc c c f f t

四月拾日午后六時各地觀測表  
OBSERVATIONS at 6 p.m. (135° M.S.T.) April 10 1928

Table with columns for STATIONS, Air Press., Air Temp., Wind, Clouds, Weather, and Precip. Includes stations like Palau, Zinsen, and various Japanese coastal locations.

Notes: in the preceding 24 hours, in the preceding 6 hours, in the preceding 3 hours, in the preceding 2 hours, in the preceding 1 hour.

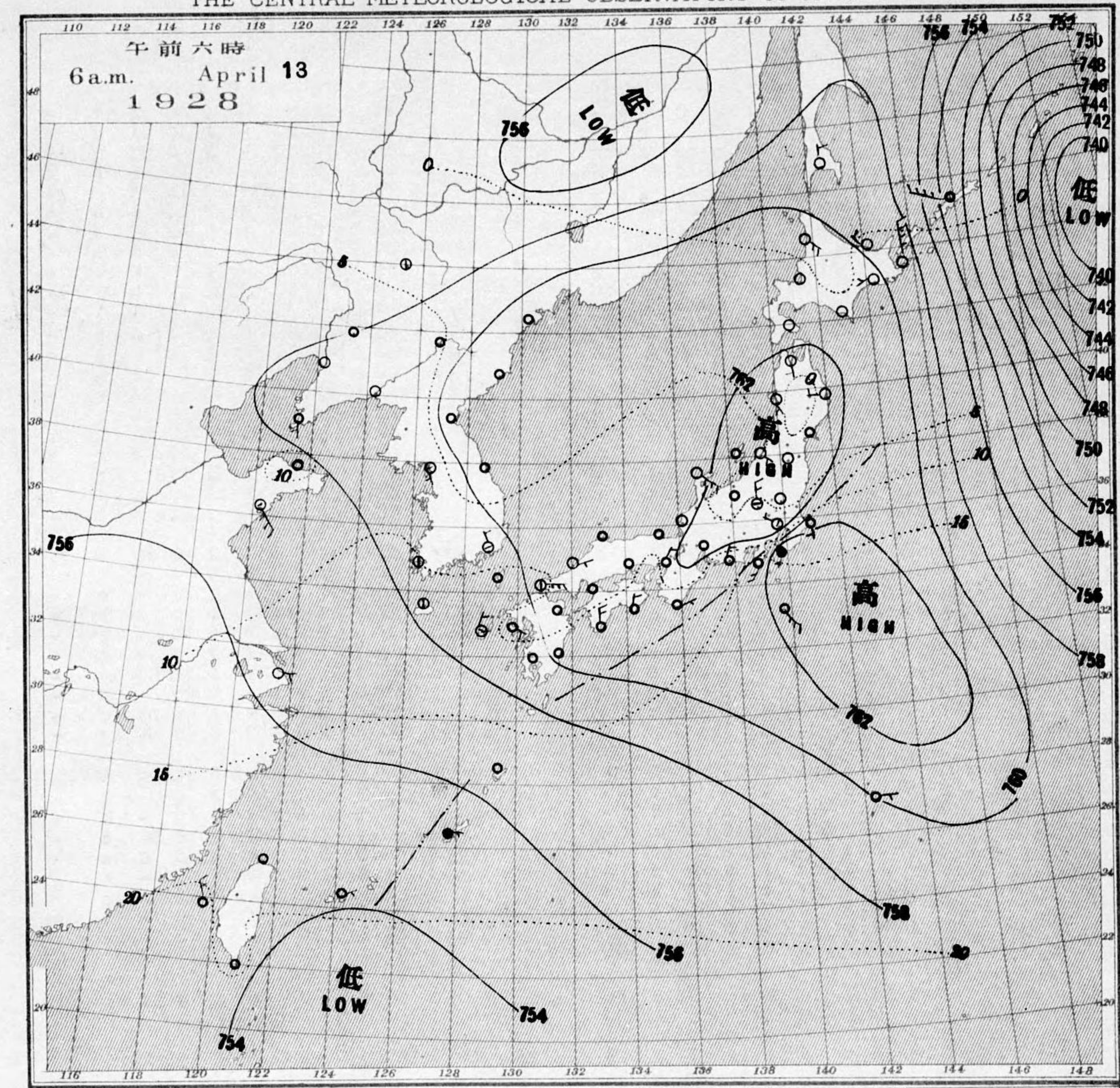
天氣圖  
THE CENTRAL METEOROLOGICAL OBSERVATORY OF JAPAN. TOKYO.



等壓線 Isobaric line	○ 快晴 Clear	⊗ 雪 Snow	☄ 軟風 Light Wind 2-4 m.p.s.	⚡ 烈風 Strong Gale 15-20 m.p.s.	☄ 颶風 Hurricane 29-35 m.p.s.
等溫線 Isothermal line	⊕ 晴 Fair	⊙ 霧 Fog	🌀 和風 Moderate Wind 4-6	🌀 疾風 Strong Wind 6-10	🌀 強風 Gale 10-15
不連續線 Line of Discontinuity	☁ 曇 Cloudy	⚡ 雷雨 Thunder storm	🌀 強風 Gale 10-15	🌀 強風 Gale 10-15	🌀 強風 Gale 10-15
	● 雨 Rain				

明治廿七年三月七日第三種郵便物認可  
昭和三年四月十四日發行  
發行人 發行所  
東京市麹町區元町町壹番地 中央氣象臺  
東京市神田區西小川町一丁目六番地 電話九段二八四番  
販賣印刷者合資會社 清華堂(定價郵便共全五錢)

天氣圖  
THE CENTRAL METEOROLOGICAL OBSERVATORY OF JAPAN. TOKYO.



天氣豫報		WEATHER FORECASTS	
第一區 南陸東風 曇少雨	第一區 南陸東風 曇少雨	I S-E cloudy with some rain	
第二區 北陸東風 大氣曇ル	第二區 北陸東風 大氣曇ル	II N-E changeable	
第三區 全 全	第三區 全 全	III	
第四區 全 全	第四區 全 全	IV	
第五區 全 全	第五區 全 全	V	
第六區 南陸東風 曇	第六區 南陸東風 曇	VI S-E cloudy	
第七區 北陸東風 曇	第七區 北陸東風 曇	VII N-E cloudy	
第八區 北陸西風 晴	第八區 北陸西風 晴	VIII N-W fair	
第九區 北陸西風 晴	第九區 北陸西風 晴	IX N-W fair	
天氣概況		東京豫報 TOKYO.	
七三二低高氣圧。日本。覆全圖一般。大氣。長。低。高。南。代。氣。急。七。三。四。低。起。降。其。附。近。海。上。八。風。勢。猛。烈。吹。雪。之。起。乃。居。北。支。那。方。面。之。氣。壓。低。七。五。六。七。之。低。氣。壓。形。成。ハ。ツ。テ。居。ラ。シ。ク。		今晚初ノ南風。右北風。曇。次。ハ。曇。ル。明。日。北。東。風。曇。勝。々。大。氣。次。ハ。思。ハ。ル。	



四月拾貳日午前六時各地觀測表  
OBSERVATIONS at 6am. (135° M.S.T.) April 12 1928

Table with columns for STATIONS, Air Press., Air Temp., Wind, Clouds, Weather, Precip., and observations for various locations like Palau, Kōryō, and Yamagata.

四月拾壹日午後六時各地觀測表  
OBSERVATIONS at 6p.m. (135° M.S.T.) April 11 1928

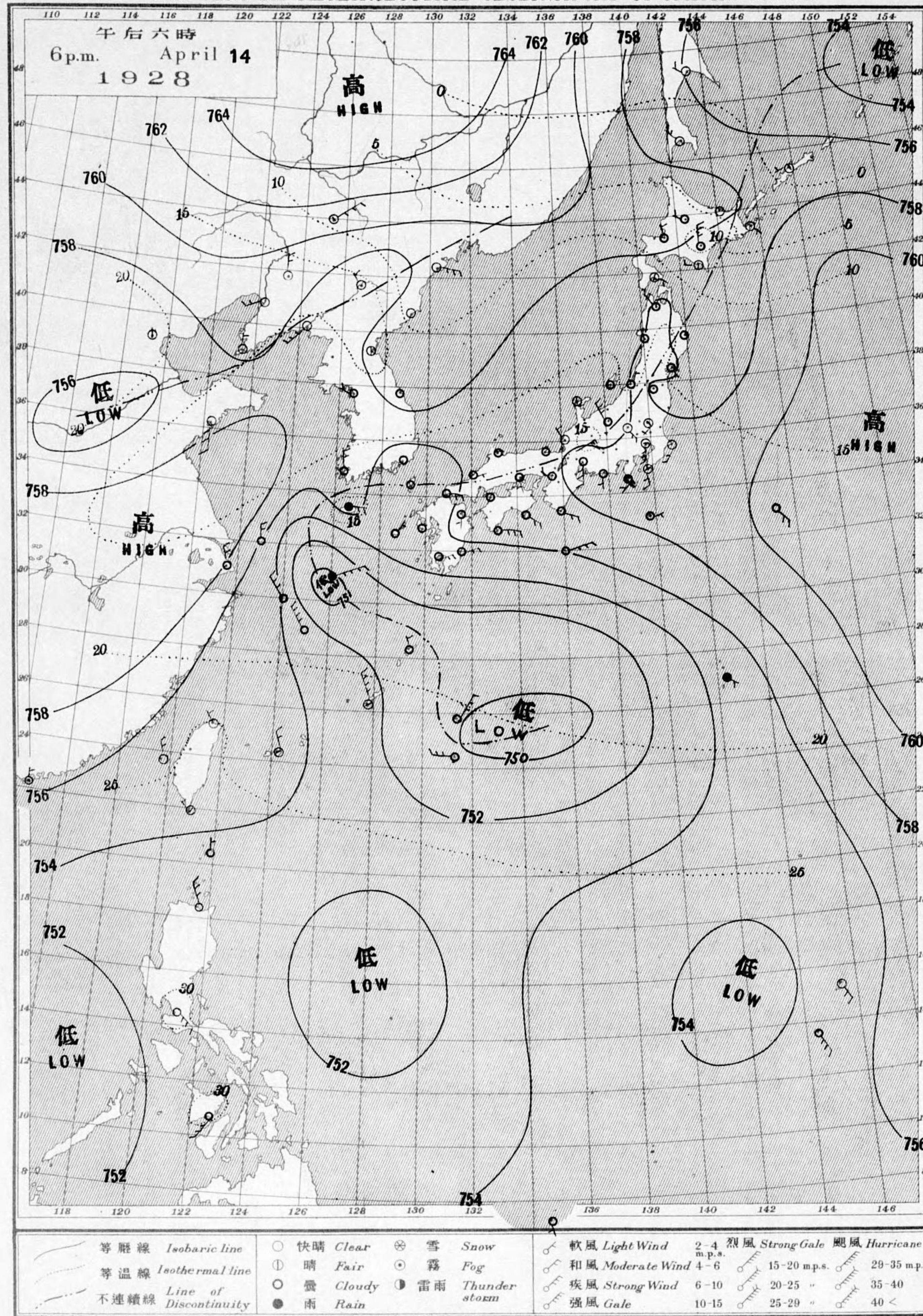
Table with columns for STATIONS, Air Press., Air Temp., Wind, Clouds, Weather, Precip., and observations for various locations like Palau, Kōryō, and Yamagata.

天象 Weather 快晴 Clear 晴 Fair 曇 Cloudy 雨 Rain 雪 Snow 霧 Fog 雷雨 Thunderstorm  
記號 Notation b bc c r s f t

觀測所時刻氣壓風向風力氣温天氣  
STATIONS Time Air Pressure Wind Dir. Force Air Temp. Weather.

天氣圖  
WEATHER CHART.

THE CENTRAL METEOROLOGICAL OBSERVATORY OF JAPAN, TOKYO.



明治廿七年三月七日第三種郵便物認可  
昭和三年四月十五日發行

發行人 發行所  
東京市神田區元町町吉番地

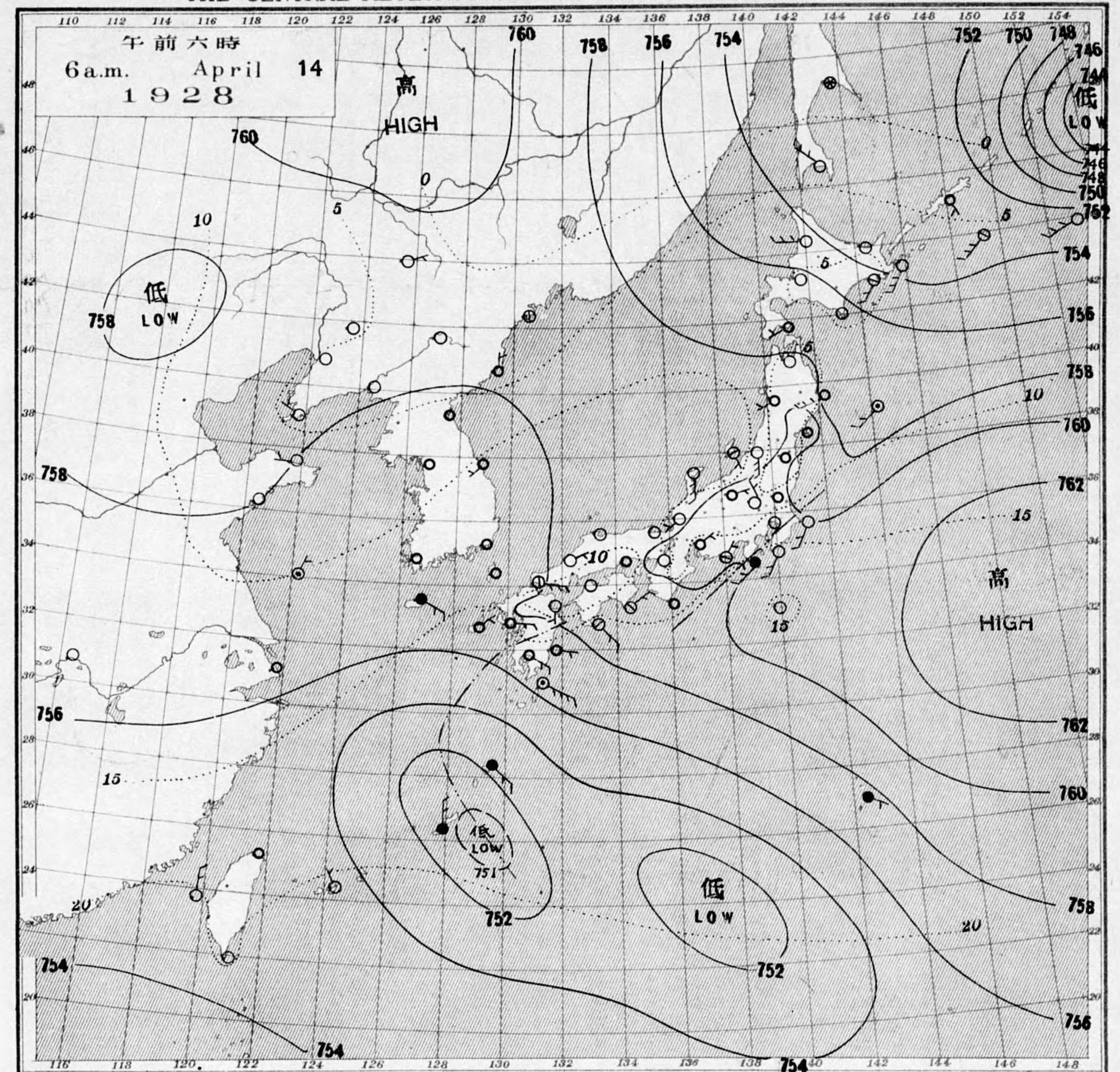
中央氣象臺

東京市神田區西小川町一丁目六番地 電話九段二八四四番  
販賣印刷者合資會社 清華堂 (定價郵稅共金五錢)

天氣圖

WEATHER CHART.

THE CENTRAL METEOROLOGICAL OBSERVATORY OF JAPAN, TOKYO.



天氣圖第一  
五號

天氣豫報

第一區	北乃至西風	雲少雨
第二區	北乃至東風	天氣惡劣
第三區	全	全
第四區	全	全
第五區	全	全
第六區	南乃至東風	晴
第七區	南乃至西風	全
第八區	全	全
第九區	全	全

WEATHER FORECASTS

I N-W	cloudy with some rain
II N-E	changeable
III	"
IV	"
V	cloudy
VI S-E	fair
VII S-W	"
VIII	"
IX	"

東京區域圖



天氣概況

七八二耗，高氣壓，八天島，東=アテ内地一般=天氣  
良+毛瑞球=七五一起，低氣壓，北東=進山  
=依，次第=依，天氣少以是，北橫線，千島  
/ 低氣壓，漸，北東=去，西北利亞及支那方  
面，大体，高氣壓+。

東京豫報

TOKYO.

今晚，南風，後北風，天氣良。  
明日，初，北風，天氣良+後風，北東=，  
悪+方=，回。

四月拾參日午前六時各地觀測表  
OBSERVATIONS at 6 a.m. (135° M.S.T.) April 13 1928

Table of meteorological observations at 6 a.m. (135° M.S.T.) April 13, 1928. Columns include Station Name, Air Pressure, Air Temp., Wind (Dir, Vel, Amt, Form), Clouds, Weather, and Precip. Rows list various stations such as Palau, Kōsyun, Taitō, Tainan, Hōko, Taihoku, Isigakizima, Naha, Naze, Kagosima, Miyazaki, Kumamoto, Asizuri, Kōti, Muroto, Tokusima, Wakayama, Siomisaki, Ooita, Matuyama, Tadotu, Hiroshima, Okayama, Kobe, Osaka, Kyoto, Yagi, Tomie, Nagasaki, Saga, Hukuoka, Ithara, Simonoseki, Hamada, Sakai, Miyadu, Tu, Gihu, Nagoya, Hamamatu, Nagaturo, Numadu, Yokohama, Tokyo, Kumagaya, Mera, Tyōsi, Hatidoyōzima, Titizima, Tukubasan, Takayama, Iida, Matumoto, Nagano, Kohu, Maebasi, Asio, Utunomiya, Hukusima, Hikone, Ibukisan, Hukui, Kanazawa, Minaduki, Husuki, Takata, Niigata, Aikawa, Yamagata, Akita, Mito, Kanayama, Isinomaki, Midusawa, Morioka, Miyako, Aomori, Hakodate, Suttu, Sapporo, Haboro, Asahigawa, Uekawa, Obihiro, Abasiri, Kusiro, Nemuro, Okayama, Ontomari, Sikka, Husan, Saisyūtō, Moppo, Zinsen, Kōryō, Gensan, Zyōsin, Yūki, Ooagarizima, Nagaturo, Numadu, Yokohama, Tokyo, Kumagaya, Mera, Tyōsi, Hatidoyōzima, Titizima, Tukubasan, Ooagarizima, and a list of ships including OSK Takao m., Hakutatu maru, Genmei maru, Katuragi maru, Clombia maru, Tokuzyu maru, NYK Tokiwa m., Huku maru, Yoneyama m., Yahiko maru, and Koma maru.

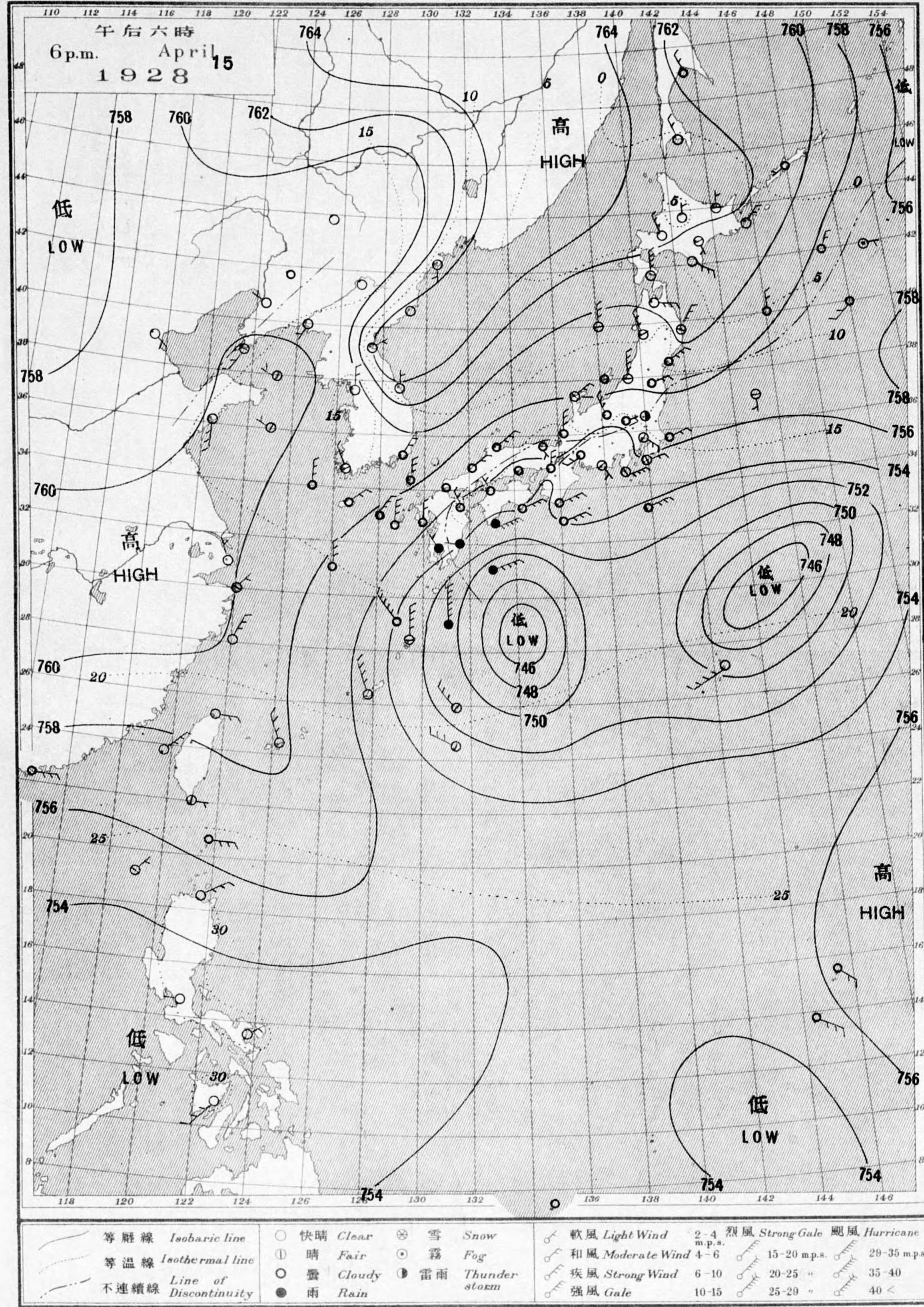
天氣 Weather 熱晴 Clear 晴 Fair 雲 Cloudy 雨 Rain 雪 Snow 霧 Fog 雷雨 Thunderstorm  
記號 Notation b bc c r s t

四月拾貳日午后六時各地觀測表  
OBSERVATIONS at 6 p.m. (135° M.S.T.) April 12 1928

Table of meteorological observations at 6 p.m. (135° M.S.T.) April 12, 1928. Columns include Station Name, Air Pressure, Air Temp., Wind (Dir, Vel, Amt, Form), Clouds, Weather, and Precip. Rows list various stations such as Palau, Kōsyun, Hōko, Taihoku, Isigakizima, Naha, Naze, Kagosima, Miyazaki, Kumamoto, Asizuri, Kōti, Muroto, Wakayama, Siomisaki, Ooita, Matuyama, Tadotu, Hiroshima, Tomie, Nagasaki, Ithara, Simonoseki, Hamada, Sakai, Miyadu, Tu, Gihu, Nagoya, Hamamatu, Nagaturo, Numadu, Yokohama, Tokyo, Kumagaya, Mera, Tyōsi, Hatidoyōzima, Titizima, Tukubasan, Takayama, Nagano, Kohu, Maebasi, Utunomiya, Hukusima, Ibukisan, Niigata, Aikawa, Akita, Isinomaki, Morioka, Miyako, Aomori, Hakodate, Sapporo, Asahigawa, Uekawa, Obihiro, Abasiri, Nemuro, Syana, Ootomari, Sikka, Husan, Saisyūtō, Moppo, Hamamatu, Nagaturo, Numadu, Yokohama, Tokyo, Kumagaya, Mera, Tyōsi, Hatidoyōzima, Titizima, Tukubasan, Takayama, Nagano, Kohu, Maebasi, Utunomiya, Hukusima, Ibukisan, Niigata, Aikawa, Akita, Isinomaki, Morioka, Miyako, Aomori, Hakodate, Sapporo, Asahigawa, Uekawa, Obihiro, Abasiri, Nemuro, Syana, Ootomari, Sikka, Husan, Saisyūtō, Moppo. Includes a section for ships with columns for Name, Easting, Northing, Air Pressure, Wind, and Weather.

天氣 Weather 熱晴 Clear 晴 Fair 雲 Cloudy 雨 Rain 雪 Snow 霧 Fog 雷雨 Thunderstorm  
記號 Notation b bc c r s t

天氣圖  
WEATHER CHART.  
THE CENTRAL METEOROLOGICAL OBSERVATORY OF JAPAN. TOKYO.



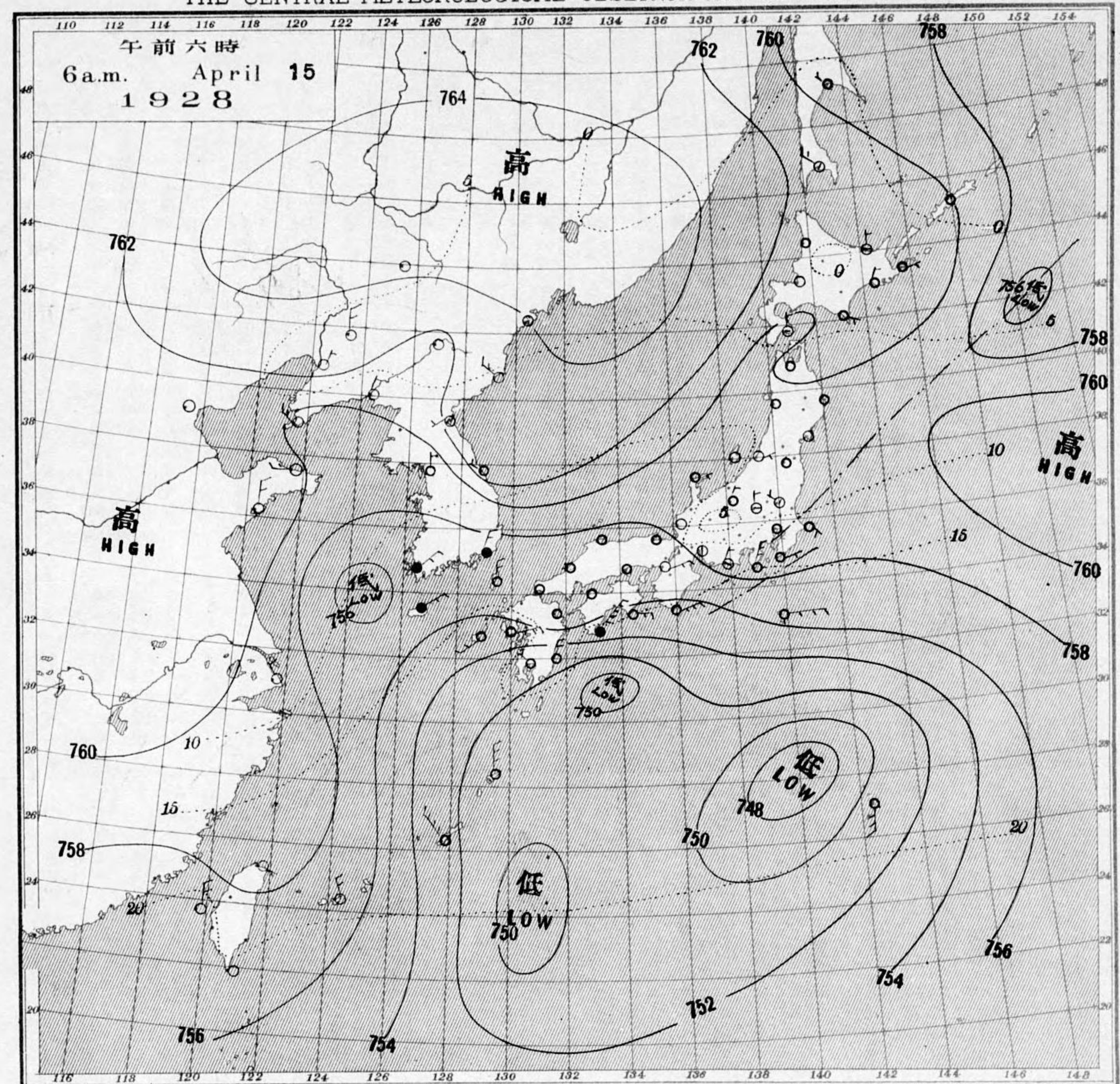
明治廿七年三月七日第三種郵便物認可  
昭和三年四月十六日發行

發行人 發行所  
東京市麹町區元町町壹番地

中央氣象臺

東京市神田區西小川町一丁目六番地 電話九段二八四番  
販賣印刷者合資會社 清華堂 (定價郵稅共全五錢)

天氣圖  
WEATHER CHART.  
THE CENTRAL METEOROLOGICAL OBSERVATORY OF JAPAN. TOKYO.



天氣圖第一號

天氣豫報

第一區	北ノ西ノ風	曇少雨
第二區	全	天氣良好
第三區	全	天氣良好
第四區	全	曇少雨
第五區	北ノ東ノ風	曇少雨
第六區	全	曇
第七區	全	曇
第八區	全	晴
第九區	南ノ東ノ風	晴

WEATHER FORECASTS

I	N-W	cloudy with some rain
II	"	improving
III	"	"
IV	"	cloudy with some rain
V	N-E	"
VI	"	cloudy
VII	"	cloudy
VIII	"	fair
IX	S-E	fair

東京區域圖



天氣概況

七六四兆(高)西ノ北(北)其為ニ北陸道ノ北ノ  
統ニ天氣ノ良(朝鮮)南西海上ノ土佐沖ニ小低  
氣壓ノアリ其為ニ朝鮮南岸ノ鹿児島高知方面ニ雨ト  
ナリ九州南海道、東海道、總ノ曇天トナツル是等小  
低氣壓ノ東進ニ由リ内地ニ今晚ヨリ明日小雨  
降ヲ止メテスル豫報見ル。

東京豫報 TOKYO.

今晚風ノ東ノ強、曇、雨トナリ遂ニ少雨トナルガ、  
明日東岸ノ風小雨降ヲ止メテス。

四月拾四日午前六時各地觀測表  
OBSERVATIONS at 6a.m. (135° M.S.T.) April 14 1928

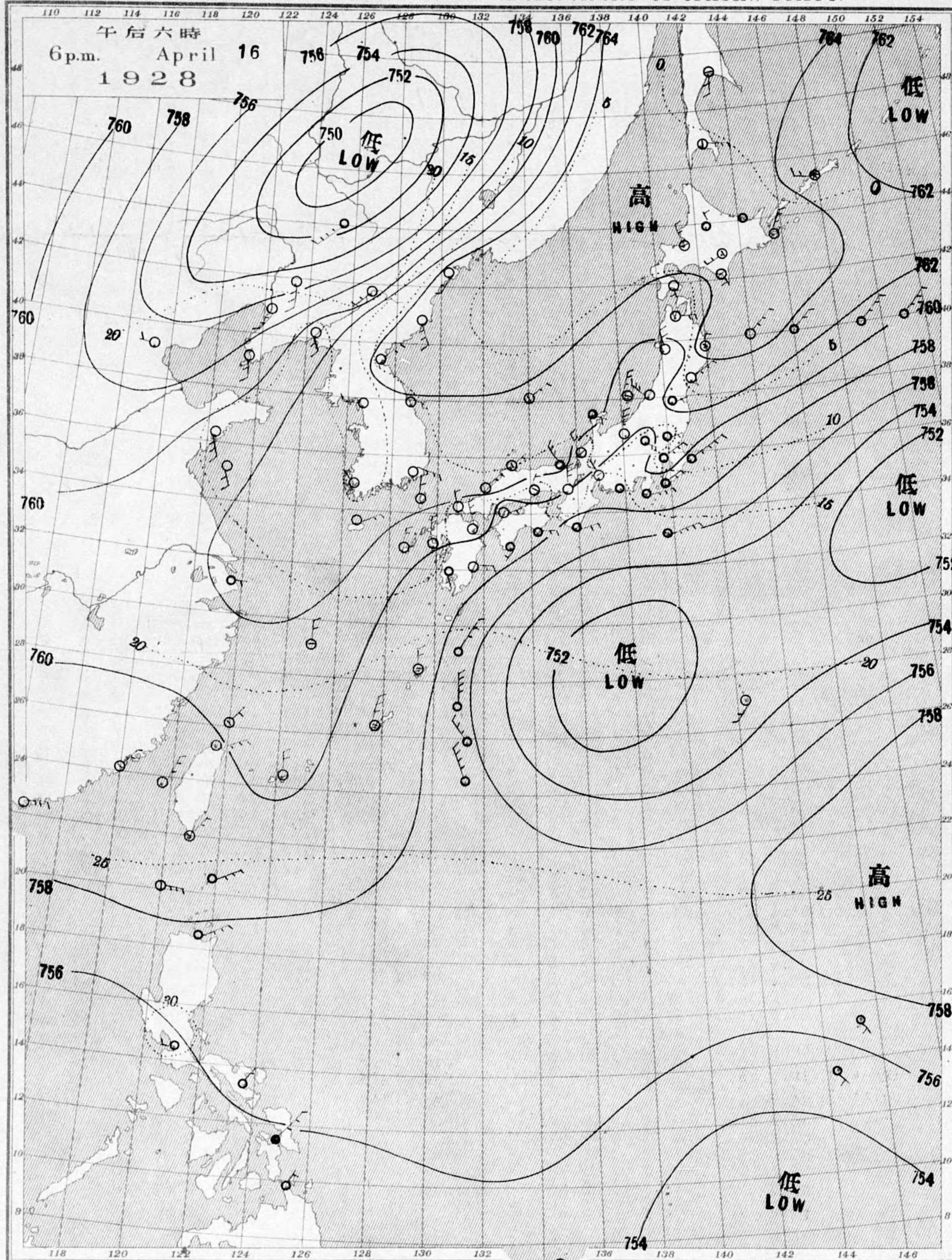
測候所	氣壓	氣溫	風向	風速	雲量	雲形	天氣	雨量	測候所	氣壓	氣溫	風向	風速	雲量	雲形	天氣	雨量
STATIONS	Air Press. mm. 700+	Air Temp. °C	Wind Direc.	Vel. m/s	Amt.	Form	Weather	Precip. mm. (1)	STATIONS	Air Press. mm. 700+	Air Temp. °C	Wind Direc.	Vel. m/s	Amt.	Form	Weather	Precip. mm. (1)
パラオ Palau									山形 Yamagata	59.6	3.1	-	0	9	KC	c	-
恒春 Kösyun	54.4	19.4		0	0	SK	b	-	秋田 Akita	59.0	4.0	WSW	2	10	KC	c	-
臺南 Tainan	54.7	21.4	NW	4	4	SK	bc	-	水戸 Mito	59.9	9.7	-	1	10	S	c	-
澎湖 Hoko	55.2	20.1	N	5	0	SK	b	-	金山 Kanayama	59.1	3.8	-	0	10	CS	c	-
臺北 Taihoku	55.6	19.3	-	0	0	SK	c	2	石巻 Isinomaki	61.4	5.4	-	0	10	S	c	-
石垣 Isigakizima	54.3	20.6	NW	3	1	K	b	3	水澤 Midusawa	60.0	2.1	-	0	10	CS	c	-
那覇 Naha	51.7	18.3	-	4	7	N	r	29	盛岡 Morioka	59.7	1.7	-	1	4	CK	bc	-
名瀬 Naze	53.0	18.1	SE	4	10	N	r	27	青森 Miyako	57.9	6.0	WSW	7	9	SC	c	-
鹿兒島 Kagosima	56.3	17.7	ESE	5	9	SK	c	-	青森 Aomori	58.4	1.6	-	1	0	-	b	-
宮崎 Miyazaki	57.5	16.2	E	2	10	SK	c	2	函館 Hakodate	57.2	6.3	WSW	2	9	SK	c	-
熊本 Kumamoto	57.3	12.3	NE	2	8	KC	c	-	那覇 Suttu	58.3	5.9	SSE	3	4	SK	bc	-
高知 Kōchi	58.8	17.7	SE	4	6	SK	bc	-	札幌 Sapporo	56.1	0.6	-	1	0	CK	b	-
高松 Kōka	59.5	11.9	WSW	2	2	SK	b	-	旭川 Asahigawa	55.5	6.1	W	9	1	CS	b	-
室戸 Muroto	59.5	14.8	NE	5	3	SK	bc	-	利根川 Utsunomiya	55.5	6.1	-	1	10	N	c	-
徳島 Tokushima	59.5	10.4	-	0	0	-	f	-	浦河 Urahawa	57.0	4.5	-	1	0	-	b	-
和歌山 Wakayama	59.5	11.2	E	4	0	-	b	-	帯廣 Obihiro	54.9	-0.8	-	1	7	C	bc	-
神戶 Kobe	59.5	14.9	-	1	10	W	c	1	網走 Abasiri	53.6	5.7	-	1	0	-	b	-
大分 Ōita	58.3	8.5	S	3	2	K	c	-	剣路 Kusiro	54.9	4.2	SSW	4	4	CK	bc	-
松山 Matuyama	58.0	9.1	-	1	0	CK	b	-	根室 Nemuro	53.1	5.0	SSW	6	0	-	b	-
多度津 Tadotsu	59.1	9.7	-	1	0	KC	b	-	妙野 Syana	52.2	0.4	SSE	2	10	N	c	-
廣島 Hiroshima	59.1	9.9	-	1	7	CS	bc	-	大泊 Ootomari	51.4	3.4	NW	9	2	SK	b	-
岡山 Okayama	59.4	9.8	-	0	8	CS	c	-	敦香 Sikka	52.6	-1.2	-	1	10	H	s	41
神戸 Kobe	60.0	13.0	E	2	0	-	b	-	釜山 Busan	57.0	10.5	-	1	10	CS	c	-
大阪 Ōsaka	60.0	11.4	-	0	0	-	b	-	滿州 Saiyūto	56.5	14.6	ESE	5	10	N	c	1
京都 Kyōto	60.3	8.3	-	0	0	-	b	-	水浦 Moppo	56.4	12.2	-	1	10	CS	c	-
八木 Yagi	60.1	8.6	-	1	0	-	b	-	仁川 Zinsen	57.3	9.3	-	1	10	SK	c	-
富田 Tomie	56.5	16.4	NE	3	10	SC	c	-	江陵 Koryō	56.6	12.0	SW	3	10	CS	c	-
長崎 Nagasaki	56.5	15.9	E	4	10	SC	c	-	元山 Gensan	57.2	7.0	-	1	10	SK	c	-
佐賀 Saga	58.4	12.5	-	0	8	SK	c	-	雄津 Zūsjin	58.4	4.6	N	3	8	SK	c	-
福岡 Fukuoka	58.0	9.0	-	1	4	KC	bc	-	雄基 Yūki	58.5	2.3	-	1	4	C	bc	-
豊原 Iihara	57.3	10.5	-	0	10	SK	c	-	中江津 Tyūkōtin	58.6	1.5	-	0	0	-	b	-
下関 Simonsaki	57.6	13.4	E	3	3	SK	bc	-	龍岩浦 Ryūganpo	58.2	4.3	-	0	1	SK	b	-
濱田 Hamada	58.1	10.0	ENE	3	1	CK	b	-	大連 Dairen	58.7	4.9	WNW	2	0	-	b	-
境 Sakai	53.1	11.8	-	0	1	C	b	-	營口 Yinkow	58.5	4.6	-	1	0	-	b	-
津 Miyadu	59.0	12.2	-	0	0	SK	b	-	奉天 Mukden	58.0	5.4	-	0	0	-	b	-
津 Tu	60.4	11.9	-	1	10	SK	c	-	長春 Changchun	58.9	0.2	ENE	2	0	-	b	-
岐阜 Gifu	60.4	12.0	NE	1	8	SK	c	-	天津 Tientsin	58.0	9.2	-	0	0	-	b	1
名古屋 Nagoya	60.6	12.0	NE	3	8	SK	c	-	青島 Tsingtau	56.2	12.7	-	0	10	SK	c	-
濱松 Hamamatu	60.1	12.2	NNE	2	4	SK	bc	-	上海 Shanghai	56.2	12.7	-	0	10	SK	c	-
長津島 Nagatsubo	60.3	16.3	SW	5	10	N	r	3	ラサライ Rasazima								
沼津 Numadu	60.4	11.2	-	0	10	SK	c	3									
横濱 Yokohama	60.4	12.5	WSW	3	0	CK	b	-									
東京 Tokyo	60.3	10.2	-	0	1	C	b	-									
熊谷 Kumagaya	60.7	7.8	-	1	0	-	b	-									
布良 Mera	60.5	15.9	SSE	5	0	K	b	-									
鏡子 Tyōsi	60.1	14.6	SSW	4	1	CS	b	-									
八丈島 Hatidyojima	61.3	14.3	-	1	0	CS	b	-									
父島 Titizima	57.4	16.9	ESE	3	10	N	r	2									
築波山 Tukubasan	60.3	9.4	S	5	2	CK	b	-									
富山 Takayama	63.3	3.8	-	0	2	SK	b	-									
飯田 Iida	62.6	6.1	-	0	4	SK	bc	-									
松本 Matsumoto	62.5	3.2	-	0	0	-	b	-									
長野 Nagano	61.2	5.5	ENE	2	10	SC	c	-									
甲府 Kōfu	62.4	8.6	NW	2	10	SK	c	-									
前橋 Maebashi	60.6	8.2	RNW	4	0	-	b	-									
足尾 Asio	62.0	3.3	-	1	0	-	b	-									
宇都宮 Utsunomiya	60.6	8.9	-	1	10	SK	c	-									
福島 Fukuoka	60.4	8.9	-	0	10	KC	c	-									
磐城 Hikone	60.2	8.2	-	1	0	-	b	-									
伊吹山 Ibukisan	60.5	5.7	SSE	5	0	S	b	-									
井戸井 Hukui	59.6	10.2	SW	2	0	-	b	-									
金澤 Kanazawa	59.1	8.4	ESE	3	0	-	b	-									
皆月 Minaduki	59.3	14.7	S	6	0	-	b	-									
伏木 Husiki	57.3	7.1	SW	2	0	-	b	-									
高田 Takata	59.0	12.8	SE	4	0	-	b	-									
新潟 Niigata	59.1	9.3	S	6	0	-	b	-									
新川 Aikawa	58.7	13.9	SSE	2	5	C	bc	-									

四月拾三日午后六時各地觀測表  
OBSERVATIONS at 6p.m. (135° M.S.T.) April 13 1928

測候所	氣壓	氣溫	風向	風速	雲量	雲形	天氣	雨量	測候所	氣壓	氣溫	風向	風速	雲量	雲形	天氣	雨量
STATIONS	Air Press. mm. 700+	Air Temp. °C	Wind Direc.	Vel. m/s	Amt.	Form	Weather	Precip. mm. (2)	STATIONS	Air Press. mm. 700+	Air Temp. °C	Wind Direc.	Vel. m/s	Amt.	Form	Weather	Precip. mm. (2)
パラオ Palau	54.7	15.3	SE	3	6	KN	bc	-	仁川 Zinsen	58.2	14.0	WNW	3	10	SC	c	-
恒春 Kösyun	53.0	23.7	NNW	4	7	SK	bc	-	江陵 Koryō	57.3	12.4	RNE	2	10	CS	c	-
澎湖 Hoko	54.1	23.2	NNE	5	0	SK	b	-	元山 Gensan	57.0	10.4	-	1	10	SC	c	-
臺北 Taihoku	54.9	19.8	-	0	9	SK	c	-	雄津 Zūsjin	57.0	6.0	SE	2	2	SK	b	-
石垣 Isigakizima	53.3	20.3	NW	3	8	SK	c	24	雄基 Yūki	56.4	7.7	S	2	0	CS	b	-
那覇 Naha	54.0	18.3	E	7	10	SK	c	-	中江津 Tyūkōtin	54.4	18.5	-	1	6	KC	bc	-
名瀬 Naze	55.4	18.0	SE	2	10	N	r	1	龍岩浦 Ryūganpo	58.7	14.2	SW	3	7	SK	bc	-
鹿兒島 Kagosima	57.8	20.6	E	3	10	SC	c	-	大連 Dairen	58.7	10.3	E	2	10	CS	c	-
宮崎 Miyazaki	56.9	18.4	E	2	0	CK	b	-	營口 Yinkow	57.7	16.1	WSW	4	0	-	b	-
熊本 Kumamoto	57.6	21.4	SE	2	10	SK	c	-	奉天 Mukden	56.8	20.2	-	0	0	-	b	-
足柄 Asizuri	59.6	19.1	SSE	3	6	C	bc	-	長春 Changchun	56.3	20.3	WNW	2	0	-	b	-
高知 Kōchi	60.2	18.2	-	0	9	SK	c	-	天津 Tientsin	57.2	19.2	-	1	0	-	b	-
室戸 Muroto	60.0	17.5	-	1	4	SK	bc	-	青島 Tsingtau	57.8	9.4	SSE	3	10	SK	c	-
和歌山 Wakayama	59.5	19.0	SW	4	4	CK	bc	-	上海 Shanghai	55.8	17.8	ESE	3	0	-	b	-
神戶 Kobe	60.2	17.9	S	2	4	SK	bc	-	ラサライ Rasazima	53.5	20.9	ESE	1	9	N	c	0-10
大分 Ōita	58.3	20.1	S	2	8	KC	c	-	大東島 Ooagarizima	55.2	-	-	4	10	N	r	0-10

天氣圖  
WEATHER CHART.

THE CENTRAL METEOROLOGICAL OBSERVATORY OF JAPAN. TOKYO.



等壓線 Isobaric line	快晴 Clear	雪 Snow	軟風 Light Wind 2-4	烈風 Strong Gale 29-35 m.p.s.	颶風 Hurricane 40 >
等溫線 Isothermal line	晴 Fair	霧 Fog	和風 Moderate Wind 4-6	15-20 m.p.s.	
不連續線 Line of discontinuity	曇 Cloudy	雷雨 Thunder storm	疾風 Strong Wind 6-10	20-25 "	35-40
	雨 Rain		強風 Gale 10-15	25-29 "	

明治廿七年三月七日第三種郵便物認可  
昭和三年四月十七日發行

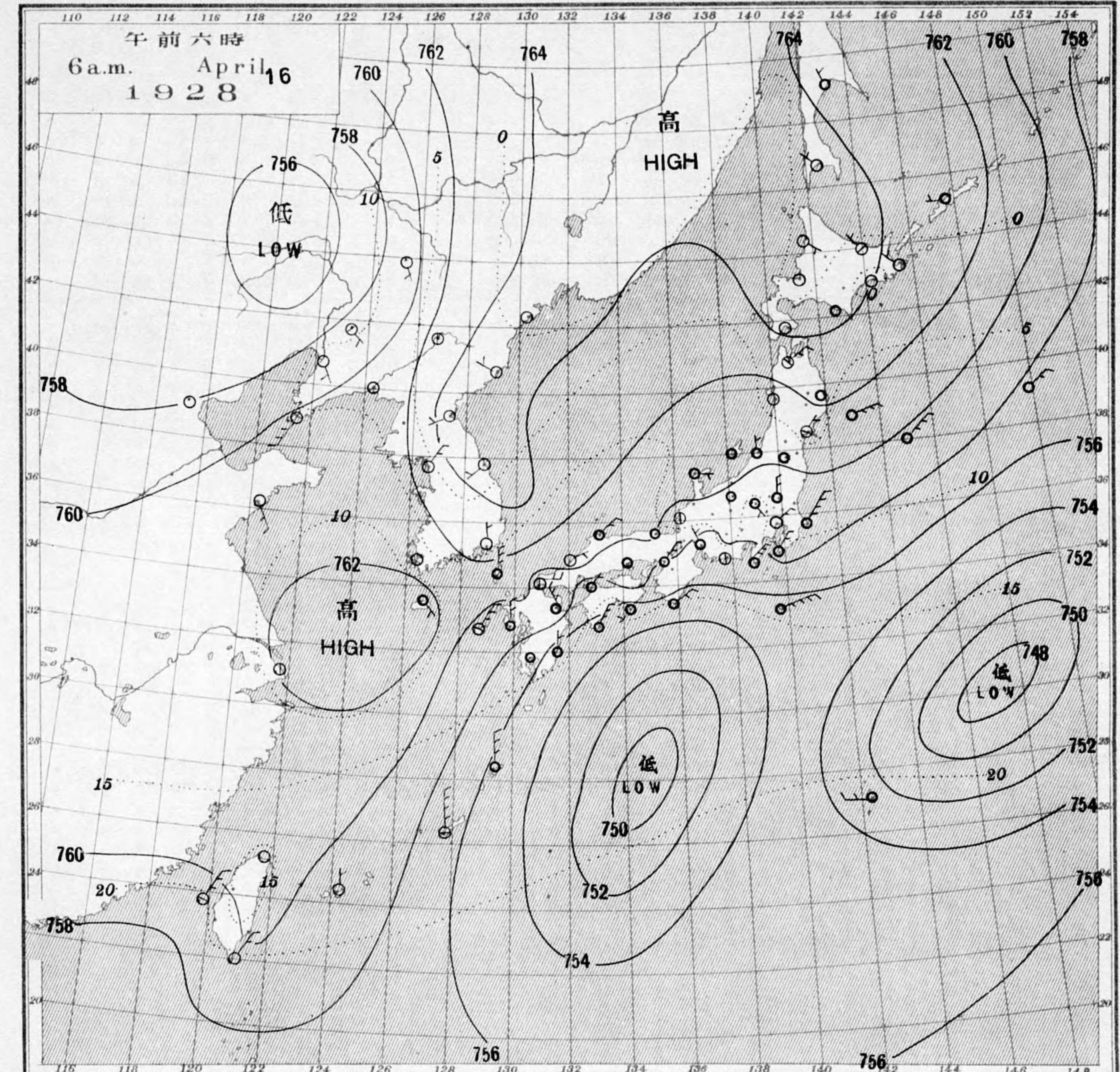
發行人 發行所  
東京市麹町區元龜町壹番地

中央氣象臺

東京市神田區西小川町一丁目六番地 電話九段二四四番  
販賣印刷者合資會社 清華堂 (定價郵稅共全五錢)

天氣圖  
WEATHER CHART.

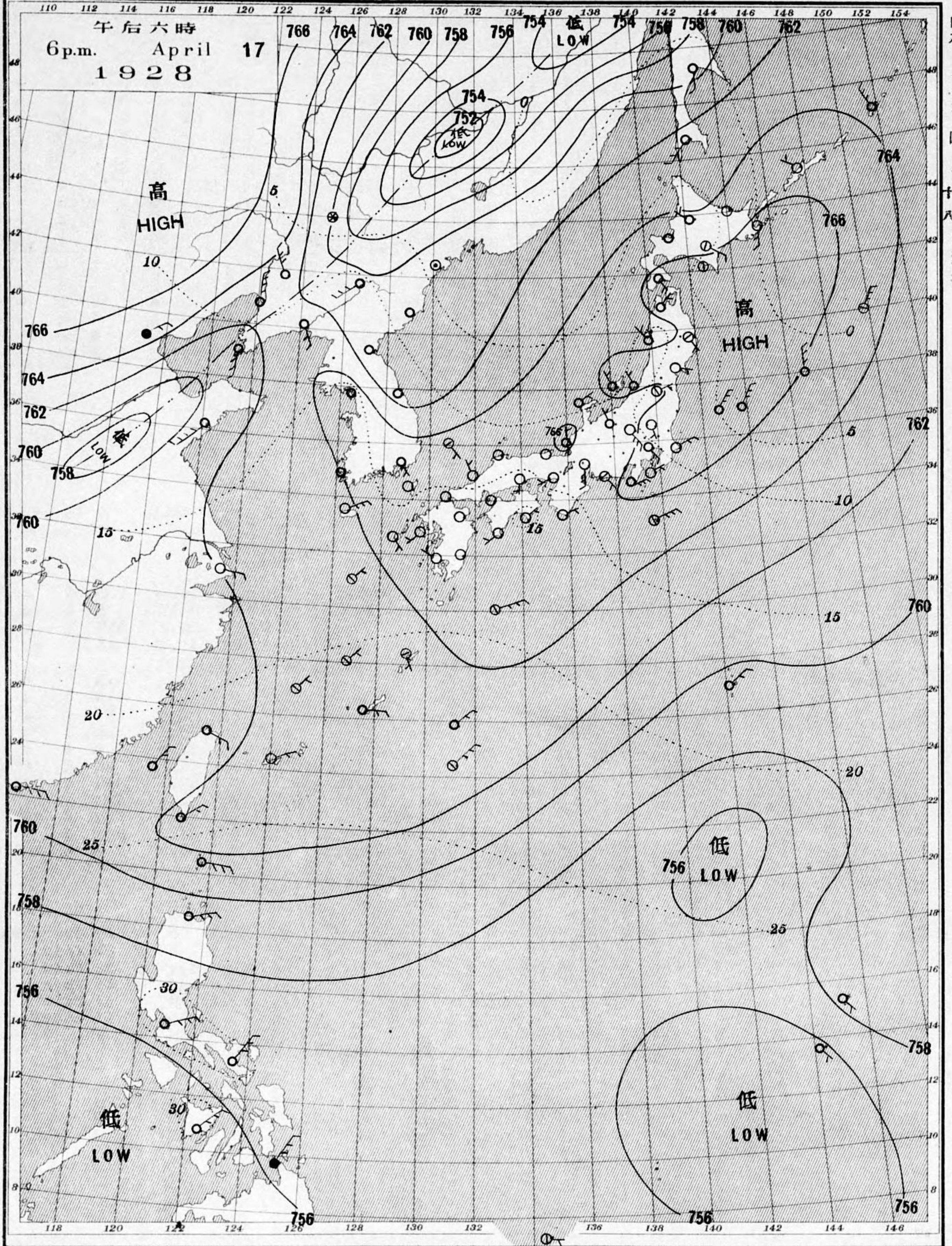
THE CENTRAL METEOROLOGICAL OBSERVATORY OF JAPAN. TOKYO.



天氣豫報		WEATHER FORECASTS	
第一區 北乃至東風 雲少雨	第二區 北乃至西風 晴	第三區 全 全	第四區 全 全
第五區 北乃至東風 雲	第六區 全 全	第七區 全 全	第八區 全 全
第九區 南乃至東風 全			
天氣概況		東京豫報 TOKYO.	
昨日午後沖=在ツ低氣壓、弱フツツ沖方=低ツキ其為=内地ハ雨氣カナク、關東西曲ハ薄曇リ東北地方カ北ハ快晴ナラ、高氣壓ハ朝鮮東岸西北利連沿海州及北海道ニ引、東ニ擴張シテ居、又停滯氣味ヲ持ツカ、支那東海ハ七六二程、弱イ高氣壓カ、滿洲西部ニハ七五六程、小低氣壓カ、東南東ニ進、又小至京島、東ニ七四六程程度、低氣壓カ東北東ニ進シ居ル		今晚ハ北東風薄曇リ、明日ハ北東風、曇リ、暗リ、温度ハ降気味	



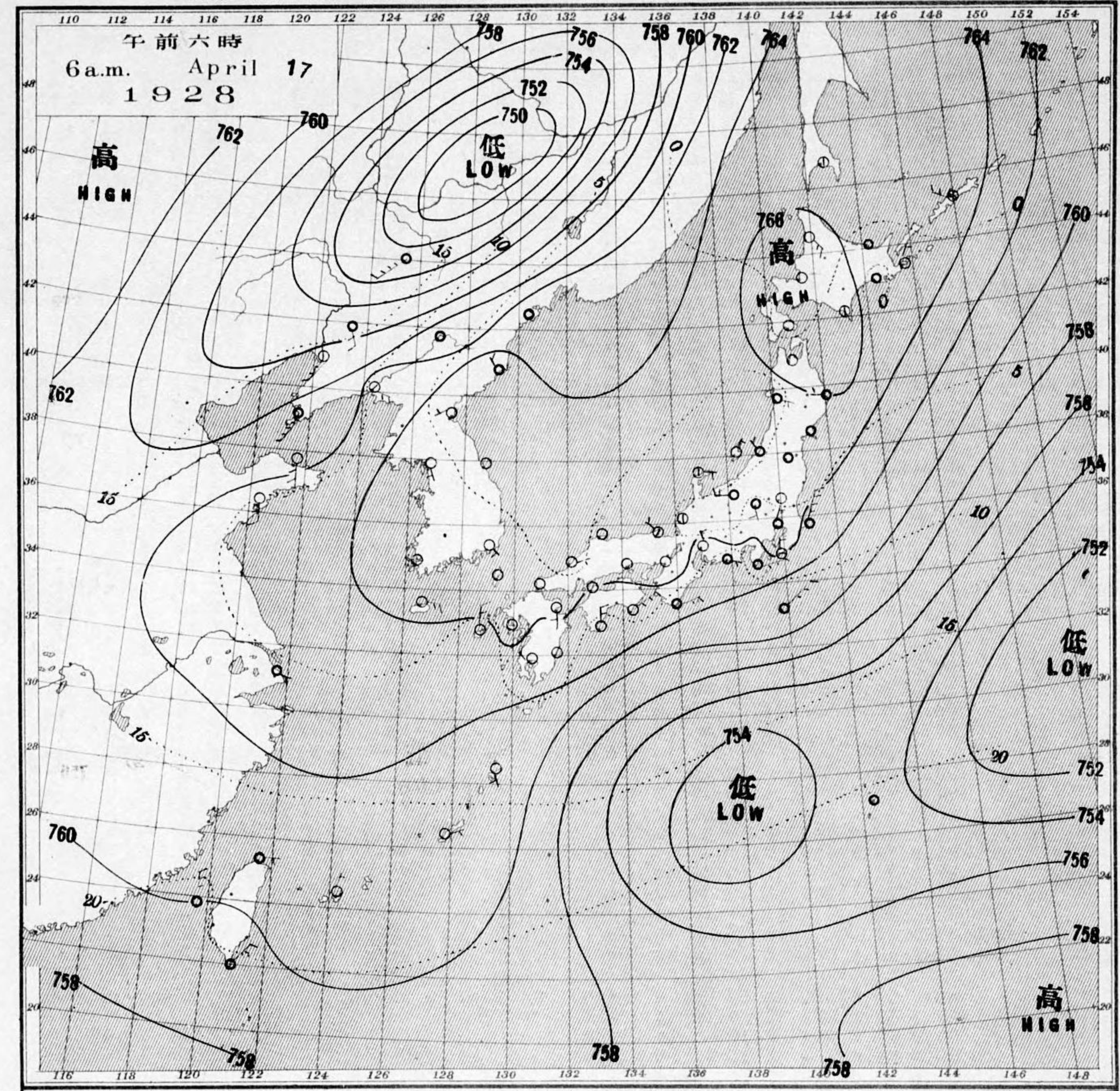
天氣圖  
WEATHER CHART.  
THE CENTRAL METEOROLOGICAL OBSERVATORY OF JAPAN. TOKYO.



等壓線 Isobaric line	○ 快晴 Clear	⊗ 雪 Snow	○ 軟風 Light Wind 2-4 m.p.s.	⊗ 烈風 Strong Gale 29-35 m.p.s.	⊗ 颶風 Hurricane 40 >
等溫線 Isothermal line	⊙ 晴 Fair	⊙ 霧 Fog	○ 和風 Moderate Wind 4-6	⊗ 疾風 Strong Wind 15-20 m.p.s.	
不連續線 Line of discontinuity	⊙ 雲 Cloudy	⊙ 雷雨 Thunder storm	○ 強風 Gale 10-15	⊗ 20-25 "	⊗ 25-29 "
	● 雨 Rain			⊗ 29-35 m.p.s.	

明治廿七年三月七日第三種郵便物認可  
昭和三年四月十八日發行  
發行人 發行所 中央氣象臺  
東京市神田區西小川町一丁目六番地 電話九段二八四番  
販賣印刷者 合資會社 清華堂 (定價郵稅共全五錢)

天氣圖  
WEATHER CHART.  
THE CENTRAL METEOROLOGICAL OBSERVATORY OF JAPAN. TOKYO.



天氣圖第一號	天氣豫報	WEATHER FORECASTS	東京區域圖
	第一區 北陸東風 晴	I N-E fair	
	第二區 合 晴	II N-E cloudy	
	第三區 合 晴	III N-E fair	
	第四區 合 晴	IV N-E fair	
	第五區 合 晴	V N-E cloudy	
	第六區 南陸東風 晴	VI S-E fair	
	第七區 北陸東風 晴	VII N-E fair	
	第八區 北陸東風 晴	VIII S-E fair	
	第九區 合 晴	IX S-E cloudy	
	天氣概況	東京豫報 TOKYO.	
	七六七耗 高氣壓の北海道 = 77.7 北 = 77.0 南西 = 76.5 72.5 掛 = 伸び支那東海 = 76.4 西 = 76.0 北 = 75.5 全國 概して大抵 良好 只 南東方面 曇り 小笠原島 西海上 = 在り低氣壓の中心 = 弱 七五四耗 = 延び 79.0 之 大 = 78.0 西此 利 = 七五〇 耗 低氣壓の中心 = 東北東 = 進み 獲 7.0	今晚北東の風 曇り 7.0 比 北東の風 曇り 7.0 比 北東の風 曇り 7.0	



四月拾六日午前六時各地觀測表  
OBSERVATIONS at 6a.m. (135° M.S.T.) April 16 1928

測候所	氣壓	氣温	風向	風速	雲量	雲形	天氣	雨量	測候所	氣壓	氣温	風向	風速	雲量	雲形	天氣	雨量
STATIONS	Air Press. mm. 700*	Air Temp. °C	Wind Direc.	Vel. m.s.	Amt.	Form	Weather	Precip. mm. (1)	STATIONS	Air Press. mm. 700*	Air Temp. °C	Wind Direc.	Vel. m.s.	Amt.	Form	Weather	Precip. mm. (1)
山形 Yamagata	60.7	8.5	SE	3	10	N	c	-	山形 Yamagata	60.7	8.5	SE	3	10	N	c	-
秋田 Akita	59.7	1.8	-	1	0	-	b	-	秋田 Akita	59.7	1.8	-	1	0	-	b	-
水戸 Mito	59.0	8.1	NNE	5	10	SK	c	-	水戸 Mito	59.0	8.1	NNE	5	10	SK	c	-
金山 Kanayama	61.2	6.8	-	0	10	SK	c	-	金山 Kanayama	61.2	6.8	-	0	10	SK	c	-
石巻 Isinomaki	61.6	4.8	NNE	3	4	SK	bc	-	石巻 Isinomaki	61.6	4.8	NNE	3	4	SK	bc	-
水戸 Midusawa	61.8	2.7	-	1	0	-	b	-	水戸 Midusawa	61.8	2.7	-	1	0	-	b	-
盛岡 Morioka	61.7	3.4	NNW	4	2	KC	b	-	盛岡 Morioka	61.7	3.4	NNW	4	2	KC	b	-
宮古 Miyako	62.7	3.3	-	0	9	KC	c	-	宮古 Miyako	62.7	3.3	-	0	9	KC	c	-
青森 Aomori	62.2	4.8	NE	5	7	SK	bc	-	青森 Aomori	62.2	4.8	NE	5	7	SK	bc	-
函館 Hakodate	64.0	1.4	-	1	0	SK	b	-	函館 Hakodate	64.0	1.4	-	1	0	SK	b	-
津島 Suttu	64.8	2.8	SSE	2	0	-	b	-	津島 Suttu	64.8	2.8	SSE	2	0	-	b	-
札幌 Sapporo	65.2	-1.6	-	1	0	-	b	-	札幌 Sapporo	65.2	-1.6	-	1	0	-	b	-
札幌 Haboro	65.2	-1.5	ESE	3	0	K	b	-	札幌 Haboro	65.2	-1.5	ESE	3	0	K	b	-
旭川 Asahigawa	65.7	-2.7	-	0	0	-	b	-	旭川 Asahigawa	65.7	-2.7	-	0	0	-	b	-
浦河 Urakawa	64.3	3.0	-	0	8	SK	c	-	浦河 Urakawa	64.3	3.0	-	0	8	SK	c	-
帯広 Obihiro	64.4	0.7	-	1	10	SK	c	-	帯広 Obihiro	64.4	0.7	-	1	10	SK	c	-
網走 Abasiri	64.8	0.6	NW	3	3	SK	bc	-	網走 Abasiri	64.8	0.6	NW	3	3	SK	bc	-
釧路 Kusiro	64.0	-1.0	-	0	2	SK	b	-	釧路 Kusiro	64.0	-1.0	-	0	2	SK	b	-
根室 Nemuro	63.6	0.9	NW	3	0	SK	b	-	根室 Nemuro	63.6	0.9	NW	3	0	SK	b	-
砂原 Syana	63.3	-1.8	W	2	9	SC	c	-	砂原 Syana	63.3	-1.8	W	2	9	SC	c	-
大泊 Ootomari	65.0	-0.1	NW	2	1	SK	b	-	大泊 Ootomari	65.0	-0.1	NW	2	1	SK	b	-
敦賀 Sikka	63.7	-0.7	NNW	2	10	S	c	-	敦賀 Sikka	63.7	-0.7	NNW	2	10	S	c	-
越前 Husan	62.7	8.8	N	3	1	C	b	-	越前 Husan	62.7	8.8	N	3	1	C	b	-
津島 Saisyūto	62.2	9.5	SE	3	10	SC	c	8	津島 Saisyūto	62.2	9.5	SE	3	10	SC	c	8
木浦 Moppo	61.7	10.2	-	0	0	-	b	2	木浦 Moppo	61.7	10.2	-	0	0	-	b	2
仁川 Zinsen	62.7	7.3	NNE	4	0	-	b	-	仁川 Zinsen	62.7	7.3	NNE	4	0	-	b	-
江陵 Koryo	65.3	0.9	SW	2	0	SK	b	-	江陵 Koryo	65.3	0.9	SW	2	0	SK	b	-
元山 Gensan	65.5	1.6	WSW	2	2	SK	b	-	元山 Gensan	65.5	1.6	WSW	2	2	SK	b	-
雄基 Yuki	65.5	1.2	NNW	2	2	SK	b	-	雄基 Yuki	65.5	1.2	NNW	2	2	SK	b	-
鹿島 Kagosima	64.9	-0.8	-	0	2	CS	b	-	鹿島 Kagosima	64.9	-0.8	-	0	2	CS	b	-
中江津 Tyukōtin	62.5	1.8	-	0	3	CK	bc	-	中江津 Tyukōtin	62.5	1.8	-	0	3	CK	bc	-
龍岩浦 Ryūganpo	61.6	6.8	-	1	0	-	b	-	龍岩浦 Ryūganpo	61.6	6.8	-	1	0	-	b	-
大連 Dairen	60.5	13.4	SSW	6	0	-	b	-	大連 Dairen	60.5	13.4	SSW	6	0	-	b	-
營口 Yinkow	59.1	7.8	SSE	2	0	-	b	-	營口 Yinkow	59.1	7.8	SSE	2	0	-	b	-
奉天 Mukden	58.2	10.5	SE	3	4	CS	bc	-	奉天 Mukden	58.2	10.5	SE	3	4	CS	bc	-
長春 Changchun	58.0	6.0	SSE	3	0	-	b	-	長春 Changchun	58.0	6.0	SSE	3	0	-	b	-
天津 Tientsin	58.0	12.8	-	1	0	KC	b	-	天津 Tientsin	58.0	12.8	-	1	0	KC	b	-
青島 Tsingtau	61.4	10.6	SSE	5	1	C	b	-	青島 Tsingtau	61.4	10.6	SSE	5	1	C	b	-
上海 Shanghai	62.0	9.8	-	0	3	SK	bc	-	上海 Shanghai	62.0	9.8	-	0	3	SK	bc	-
ラサライ Rasazima	54.7	19.3	WNW	10	4	K	bc	-	ラサライ Rasazima	54.7	19.3	WNW	10	4	K	bc	-
大東島 Ooagarizima	53.3	-	NW	7	2	SK	b	-	大東島 Ooagarizima	53.3	-	NW	7	2	SK	b	-
<p>船名 SHIP. 東経 E Long. 北緯 N Lat. 氣壓 Air Pressure 700+ 風向 Wind Direc. 風速 Force 風形 Weather</p>																	
Tōsin maru	126	35	61.0	-	0	bc	-	-									
Tyōan maru	125	26	58.9	NNW	1	bc	-	-									
Mizuho maru	127	31	57.4	NNE	4	c	-	-									
Tentyō maru	159	44	56.1	E	4	r	-	-									
Katuragisan m.	120	25	59.2	NNE	4	bc	-	-									
OSK Takao maru	130	27	53.4	NW	9	r	-	-									
Maebasi maru	147	39	58.4	NE	3	r	-	-									
Hakutatu maru	137	39	63.5	NNE	5	bc	-	-									
Oosaka maru	128	34	60.2	NE	6	bc	-	-									
Dairen maru	121	36	61.0	S	2	bc	-	-									
Yawata maru	147	14	61.2	SE	2	c	-	-									
<p>観測所 STATIONS Time Air Pressure 700+ Wind Direc. Force Air Temp. Weather</p>																	
Hongkong	11	58.4	E	4	21	overcast	-	-									
Manila	7	56.3	-	0	23	fair	-	-									
Appari	7	58.7	-	0	22	fog	-	-									
Legaspi	7	56.0	N	1	25	overcast	-	-									
Iloilo	7	55.4	NE	4	25	overcast	-	-									
Surigao	7	55.4	-	0	24	overcast	-	-									
Yap	7	56.3	ESE	4	-	overcast	-	-									
Guam	7	56.3	SE	2	-	overcast	-	-									
Basco	7	58.1	NE	4	23	rain	-	-									

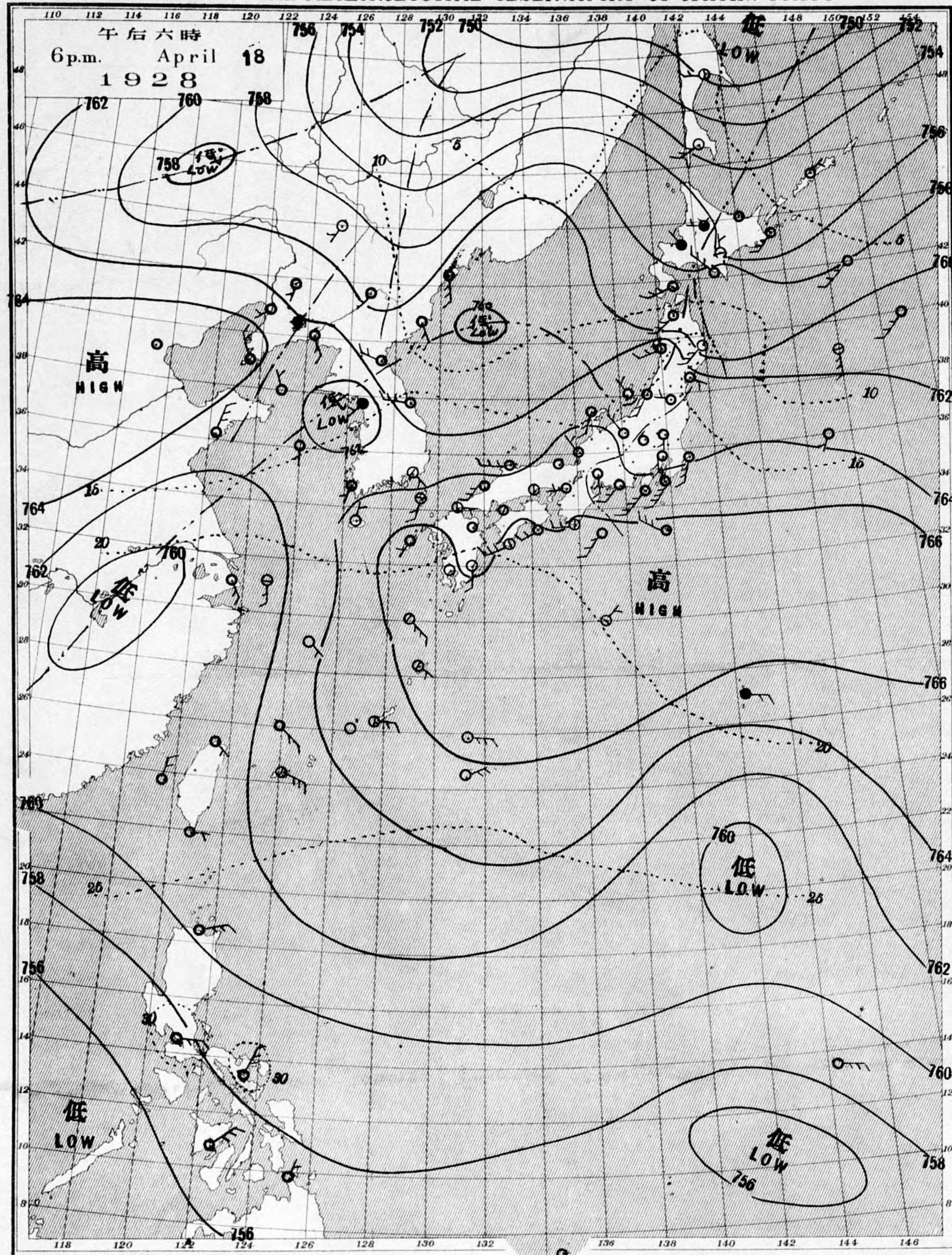
天氣 Weather 快晴 Clear 晴 Fair 曇 Cloudy 雨 Rain 雪 Snow 霧 Fog 雷雨 Thunderstorm  
記號 Notation b bc c r s f t

四月拾五日午后六時各地觀測表  
OBSERVATIONS at 6p.m. (135° M.S.T.) April 15 1928

測候所	氣壓	氣温	風向	風速	雲量	雲形	天氣	雨量	測候所	氣壓	氣温	風向	風速	雲量	雲形	天氣	雨量
STATIONS	Air Press. mm. 700*	Air Temp. °C	Wind Direc.	Vel. m.s.	Amt.	Form	Weather	Precip. mm. (2)	STATIONS	Air Press. mm. 700*	Air Temp. °C	Wind Direc.	Vel. m.s.	Amt.	Form	Weather	Precip. mm. (2)
仁川 Zinsen	59.2	17.7	N	4	0	-	b	-	仁川 Zinsen	59.2	17.7	N	4	0	-	b	-
江陵 Koryo	63.7	8.0	N	3	0	-	b	-	江陵 Koryo	63.7	8.0	N	3	0	-	b	-
元山 Gensan	64.1	7.7	NE	3	0	-	b	-	元山 Gensan	64.1	7.7	NE	3	0	-	b	-
雄津 Zyoſin	65.1	7.1	-	0	0	-	b	-	雄津 Zyoſin	65.1	7.1	-	0	0	-	b	-
雄基 Yūki	63.6	7.9	S	3	0	-	b	-	雄基 Yūki	63.6	7.9	S	3	0	-	b	-
中江津 Tyukōtin	56.6	18.0	-	0	0	-	b	-	中江津 Tyukōtin	56.6	18.0	-	0	0	-	b	-
龍岩浦 Ryūganpo	59.9	14.1	SSW	3	0	-	b	-	龍岩浦 Ryūganpo	59.9	14.1	SSW	3	0	-	b	-
大連 Dairen	60.2	18.3	SSW	4	3	C	bc	-	大連 Dairen	60.2	18.3	SSW	4	3	C	bc	-
營口 Yinkow	59.5	19.6	WNW	2	0	-	b	-	營口 Yinkow	59.5	19.6	WNW	2	0	-	b	-
奉天 Mukden	58.7	19.3	-	0	9	SK	c	-	奉天 Mukden	58.7	19.3	-	0	9	SK	c	-
長春 Changchun	59.1	15.2	-	1	0	-	b	-	長春 Changchun	59.1	15.2	-	1	0	-	b	-
天津 Tientsin	58.5	16.9	SE	3	0	-	b	-	天津 Tientsin	58.5	16.9	SE	3	0	-	b	-
青島 Tsingtau	60.4	14.8	S	6	1	CS	b	-	青島 Tsingtau	60.4	14.8	S	6	1	CS	b	-
上海 Shanghai	60.6	18.1	NNW	4	0	-	b	-	上海 Shanghai	60.6	18.1	NNW	4	0	-	b	-
ラサライ Rasazima	53.1	22.4	WNW	9	3	N	bc	-	ラサライ Rasazima	53.1	22.4	WNW	9	3	N	bc	-
大東島 Ooagarizima	51.7	-	NW	6	3	SK	bc	-	大東島 Ooagarizima	51.7	-	NW	6	3	SK	bc	-
<p>地名 STATIONS 午前六時 6a.m. 正午 NOON</p>																	
氣壓 Air Pressure 700+ 風向 Wind Direc. 風速 Force 氣温 Air Temp. 雨量 Precip. 天氣 Weather	700+								700+								
漢口 Hankow	59.3	-	0	18	-	b	60.8	ESE	1	26	-	b	-	-	-	-	
芝罘 Chefoo	60.9	W	2	9	-	b	62.5	-	0	14	-	b	-	-	-	-	
<p>船名 SHIP. 東経 E Long. 北緯 N Lat. 氣壓 Air Pressure 700+ 風向 Wind Direc. 風速 Force 風形 Weather</p>																	
London maru	147	40	54.9	WSW	3	c	-	-									
Yahiko maru	146	40	56.7	N	3	c	-	-									
Hidaka maru	129	28	52.1	NNW	7	c	-	-									
Maebasi maru	145	37	60.2	S	1	bc	-	-									
Kanzyu maru	147	38	58.9	-	0	c	-	-									
Tenyō maru	155	35	55.4	E	5	c	-	-									
Morioka maru	126	31	61.2	NE	5	c	-	-									
Yamasiro maru	128	33	58.7	NE	6	c	-	-									
Germei maru	136	33	53.4	ESE	5	c	-	-									
Tōsin maru	125	34	57.4	N	4	c	-	-									
OSK Seikai maru	127	29	51.8	NW	8	c	-	-									
Dairen maru	123	38	60.7	WSW	1	bc	-	-									
Tyōan maru	123	36	57.4	WNW	1	bc	-	-									
Yoneyama maru	142	42	58.7	NNE	4	bc	-	-									
Iwatesan maru	149	42	57.7	NNE	3	c	-	-									
Hakutatu maru	138	40	62.2	N	4	bc	-	-									
<p>觀測所 STATIONS 時刻 Time 氣壓 Air Pressure 700+ 風向 Wind Direc. 風速 Force 氣温 Air Temp. 天氣 Weather</p>																	
Hongkong	17	57.5	E	4	24	overcast	-	-									
Manila	15	53.6	W	2	32	fair	-	-									
Appari	15	55.7	ESE	4	30	fair	-	-									
Legaspi	15	53.6	ESE	2	34	fair	-	-									
Iloilo	15	53.3	SW	4	32	fair	-	-									
Basco	15	56.6	ESE	4	27	overcast	-	-									
Guam	15	54.5	ESE	4	27	overcast	-	-									
Wladivostock	7	65.3	N	3	-	-	-	-									
Nikolaievsk	7	62.8	N	3	-	-	-	-									
Harbin	7	66.0	E	2	-	-	-	-									
Tsitsihar	7	66.3	E	1	-	-	-	-									
Blagovestchensk	7	66.7	NW	1	-	-	-	-									
Manchuria	7	61.6	E	4	-	-	-	-									
Irkutsk	7	56.6	NW	4	-	-	-	-									
Nik-Ussuriisk	7	64.9	NE	1	-	-	-	-									
Taipinlin	7	65.7	W	1	-	-	-	-									
Alxandrovsk	7	62.3	N	4	-	-	-	-									
Tchita																	

天氣圖  
WEATHER CHART.

THE CENTRAL METEOROLOGICAL OBSERVATORY OF JAPAN, TOKYO.

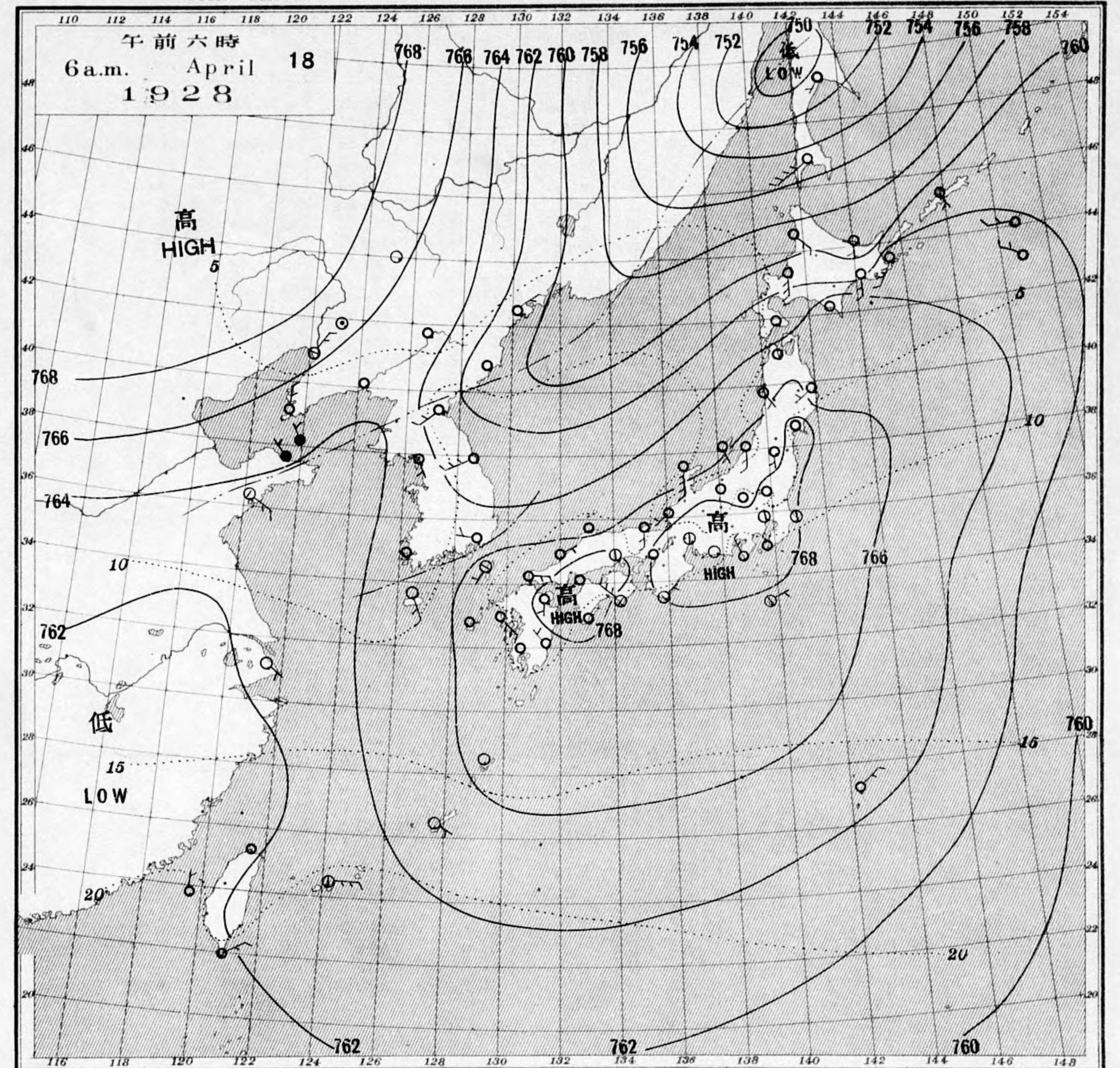


等壓線 Isobaric line	○ 快晴 Clear	⊗ 雪 Snow	○ 軟風 Light Wind 2-4 m.p.s.	○ 烈風 Strong Gale 29-35 m.p.s.	○ 颶風 Hurricane 35-40 m.p.s.
等溫線 Isothermal line	① 晴 Fair	⊙ 霧 Fog	○ 和風 Moderate Wind 4-6 m.p.s.	○ 疾風 Strong Wind 6-10 m.p.s.	○ 強風 Gale 10-15 m.p.s.
Line of discontinuity	○ 曇 Cloudy	⊕ 雷雨 Thunder storm	○ 疾風 Strong Wind 15-20 m.p.s.	○ 強風 Gale 20-25 m.p.s.	○ 強風 Gale 25-29 m.p.s.
不連續線 Discontinuity	● 雨 Rain		○ 強風 Gale 25-29 m.p.s.	○ 強風 Gale 29-35 m.p.s.	○ 強風 Gale 40 <

明治廿七年三月七日第三種郵便物認可  
昭和三年四月十九日發行  
東京市神田區西小川町一丁目六番地電話九段二八四四番  
東京市神田區西小川町一丁目六番地電話九段二八四四番  
東京市神田區西小川町一丁目六番地電話九段二八四四番  
東京市神田區西小川町一丁目六番地電話九段二八四四番

天氣圖  
WEATHER CHART.

THE CENTRAL METEOROLOGICAL OBSERVATORY OF JAPAN, TOKYO.



天氣圖第一號		天氣預報		WEATHER FORECASTS		東京區域圖
第一區 南乃至西/風 雲少雨		第二區 北乃至西/風 全		I S-W cloudy with some rain		
第二區 全		第三區 全		II N-W "		
第三區 全		第四區 全		III "		
第四區 南乃至東/風 晴驟雨		第五區 北乃至西/風 雲少雨		IV S-E fair, but showery		
第五區 全		第六區 全		V N-W cloudy with some rain		
第六區 全		第七區 全		VI "		
第七區 全		第八區 全		VII "		
第八區 全		第九區 全		VIII "		
第九區 全				IX "		

天氣概況		東京預報 TOKYO.	
七六八耗, 高氣壓日本, 概一般=天氣良之樺		今晚八初, 南風后北風天氣良之	
太三七五〇耗, 低氣壓PIF東北東=進之オホ		明日八初, 北風后南風天氣良之毛驟雨模様也。	
一ツ, 海方面, 渡船注意ヲ要ス。此低氣壓之			
南西=走不連續線PI 山東=進之是果之			
驟雨PI 北支那ハ一帯=高氣壓=レテ七六八耗			
ニシテ氣壓ハ上昇氣味也。			

四月拾七日午前六時各地觀測表  
OBSERVATIONS at 6a.m. (135 M.S.T.) April 17 1928

Table of meteorological observations for April 17, 1928. Columns include station names, air pressure, temperature, wind direction and speed, clouds, and precipitation. Stations listed include Palau, Kōsuyun, Taitō, Tainan, Hōko, Taihoku, Isigakizima, Naha, Naze, Kagosima, Miyazaki, Kumamoto, Asizuri, Kōti, Muroto, Tokusima, Wakayama, Siomisaki, Ooita, Matuyama, Tadotu, Hiroshima, Okayama, Kōbe, Oosaka, Kyōto, Yagi, Tomie, Nagasaki, Saga, Hukuoka, Huhara, Simonoseki, Hamada, Sakai, Miyadu, Tu, Gihu, Nagoya, Hamamatu, Nagaturo, Numadu, Yokohama, Tōkyō, Kumagaya, Mera, Tyōsi, Hatidoyozima, Titizima, Tukubasan, Takayama, Iida, Matumoto, Nagano, Kōhu, Maebasi, Asio, Utunomiya, Hukusima, Hikone, Irukisan, Hukui, Kanazawa, Minaduki, Hsiki, Takata, Niigata, Aikawa, Yamagata, Akita, Mito, Kanayama, Isinomaki, Midusawa, Morioka, Miyako, Aomori, Hakodate, Suttu, Sapporo, Haboro, Asahigawa, Uekawa, Obihiro, Abasiri, Kusiro, Nemurop, Syana, Ootomari, Sikka, Husan, Saisyūtō, Moppo, Zinsen, Kōryō, Gensan, Zyōsin, Yūki, Tyukōtin, Ryūganpo, Dairen, Yinkow, Mukden, Changchun, Tientsin, Tsingtau, Shanghai, Rasazima, Oosaka, Tomie, Nagasaki, Hukuoka, Itohara, Simonseseki, Hamada, Sakai, Miyadu, Nagoya, Nagano, Kōhu, Maebasi, Utunomiya, Hukusima, Irukisan, Minaduki, Niigata, Aikawa, Akita, Isinomaki, Morioka, Miyako, Aomori, Hakodate, Sapporo, Asahigawa, Uekawa, Obihiro, Abasiri, Aomori, Syana, Husan, Saisyūtō, Moppo, Basco.

四月拾六日午后六時各地觀測表  
OBSERVATIONS at 6p.m. (135 M.S.T.) April 16 1928

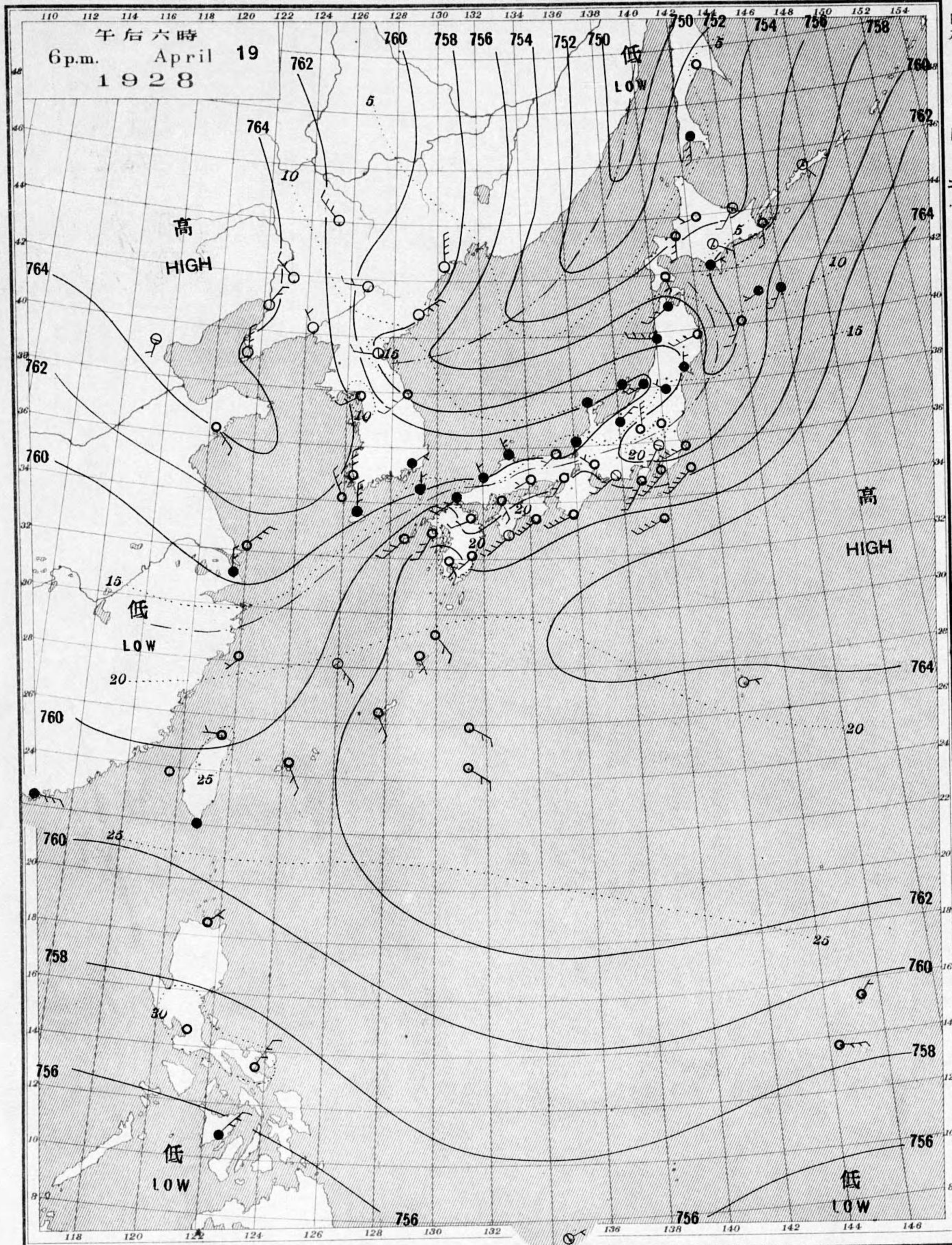
Table of meteorological observations for April 16, 1928. Columns include station names, air pressure, temperature, wind direction and speed, clouds, and precipitation. Stations listed include Palau, Kōsuyun, Hōko, Taihoku, Isigakizima, Naha, Naze, Kagosima, Miyazaki, Kumamoto, Asizuri, Kōti, Muroto, Wakayama, Siomisaki, Ooita, Matuyama, Tadotu, Hiroshima, Okayama, Kōbe, Oosaka, Kyōto, Yagi, Tomie, Nagasaki, Saga, Hukuoka, Huhara, Simonoseki, Hamada, Sakai, Miyadu, Tu, Gihu, Nagoya, Hamamatu, Nagaturo, Numadu, Yokohama, Tōkyō, Kumagaya, Mera, Tyōsi, Hatidoyozima, Titizima, Tukubasan, Takayama, Iida, Matumoto, Nagano, Kōhu, Maebasi, Asio, Utunomiya, Hukusima, Hikone, Irukisan, Hukui, Kanazawa, Minaduki, Hsiki, Takata, Niigata, Aikawa, Yamagata, Akita, Mito, Kanayama, Isinomaki, Midusawa, Morioka, Miyako, Aomori, Hakodate, Suttu, Sapporo, Haboro, Asahigawa, Uekawa, Obihiro, Abasiri, Kusiro, Nemurop, Syana, Ootomari, Sikka, Husan, Saisyūtō, Moppo, Zinsen, Kōryō, Gensan, Zyōsin, Yūki, Tyukōtin, Ryūganpo, Dairen, Yinkow, Mukden, Changchun, Tientsin, Tsingtau, Shanghai, Rasazima, Oosaka, Tomie, Nagasaki, Hukuoka, Itohara, Simonseseki, Hamada, Sakai, Miyadu, Nagoya, Nagano, Kōhu, Maebasi, Utunomiya, Hukusima, Irukisan, Minaduki, Niigata, Aikawa, Akita, Isinomaki, Morioka, Miyako, Aomori, Hakodate, Sapporo, Asahigawa, Uekawa, Obihiro, Abasiri, Aomori, Syana, Husan, Saisyūtō, Moppo, Basco.

天氣 Weather 快晴 Clear 晴 Fair 曇 Cloudy 雨 Rain 雪 Snow 霧 Fog 雷雨 Thunderstorm  
記號 Notation b bc c s

觀測所 Stations 時刻 Time 氣壓 Air Pressure 風向 Wind 風力 Force 氣溫 Temp. 天氣 Weather

天氣圖  
WEATHER CHART.

THE CENTRAL METEOROLOGICAL OBSERVATORY OF JAPAN. TOKYO.



等壓線 Isobaric line	快晴 Clear	雪 Snow	軟風 Light Wind 2-4 m.p.s.	烈風 Strong Gale 29-35 m.p.s.	颶風 Hurricane 40 >
等溫線 Isothermal line	晴 Fair	霧 Fog	和風 Moderate Wind 4-6 m.p.s.	疾風 15-20 m.p.s.	
不連續線 Discontinuity	曇 Cloudy	雷雨 Thunder storm	疾風 Strong Wind 6-10 m.p.s.	20-25 "	
	雨 Rain		強風 Gale 10-15 m.p.s.	25-20 "	

明治廿七年三月七日第三種郵便物認可  
昭和三年四月二十日發行

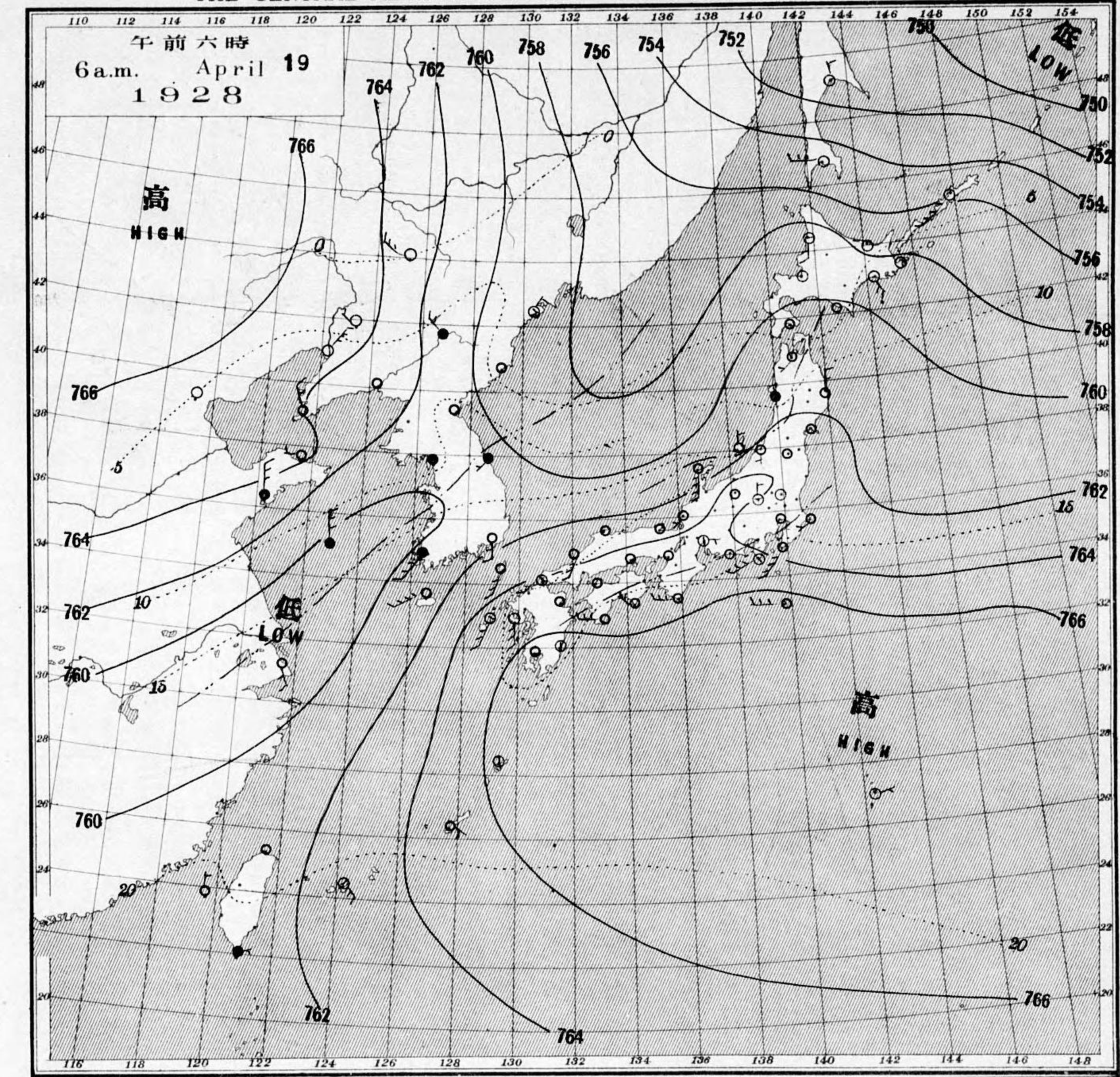
發行人 發行所  
東京市神田區元龜町壹番地

中央氣象臺

東京市神田區西小川町一丁目六番地 電話九段二八四四番  
販賣印刷者合資會社 清華堂 (定價郵稅共金五錢)

天氣圖  
WEATHER CHART.

THE CENTRAL METEOROLOGICAL OBSERVATORY OF JAPAN. TOKYO.



天氣豫報		WEATHER FORECASTS	
第一區 南乃西 雲小雨	第二區 全 全	I S-W cloudy with some rain	
第三區 全 全	第四區 北乃西 雨台雲	II " "	
第五區 南乃西 雲小雨	第六區 北乃西 全 全	III " "	
第七區 南乃西 全 全	第八區 全 雲	IV N-W rainy, cloudy later	
第九區 全 雲		V S-W cloudy with some rain	
		VI " "	
		VII " "	
		VIII " cloudy	
		IX " "	

天氣概況

七六六號、高氣圧が日本、南、海上、及び全国天氣、薄曇り、  
F、ル、北、東、方、面、上、東、海、道、南、端、道、九、洲、南、部、に、不、連、続、  
線、を、引、き、か、つ、日、本、海、の、朝鮮、横、濱、揚、子、江、に、連、  
不、連、續、線、が、引、き、か、つ、七、六、六、號、高、氣、圧、が、北、東、  
に、引、き、か、つ、日、本、海、の、南、部、に、引、き、か、つ、七、六、六、  
に、引、き、か、つ、日、本、海、の、南、部、に、引、き、か、つ、七、六、六、

東京豫報 TOKYO.

今晚、初、南、風、北、風、が、天、氣、の、曇、り、勝、つ、  
一、時、驟、雨、の、氣、味、が、明、日、初、北、風、南、風、  
天、氣、の、曇、り、驟、雨、の、氣、味、が、

四月拾八日午前六時各地觀測表  
OBSERVATIONS at 6a.m. (135° M.S.T.) April 18 1928

四月拾七日午後六時各地觀測表  
OBSERVATIONS at 6p.m. (135° M.S.T.) April 17 1928

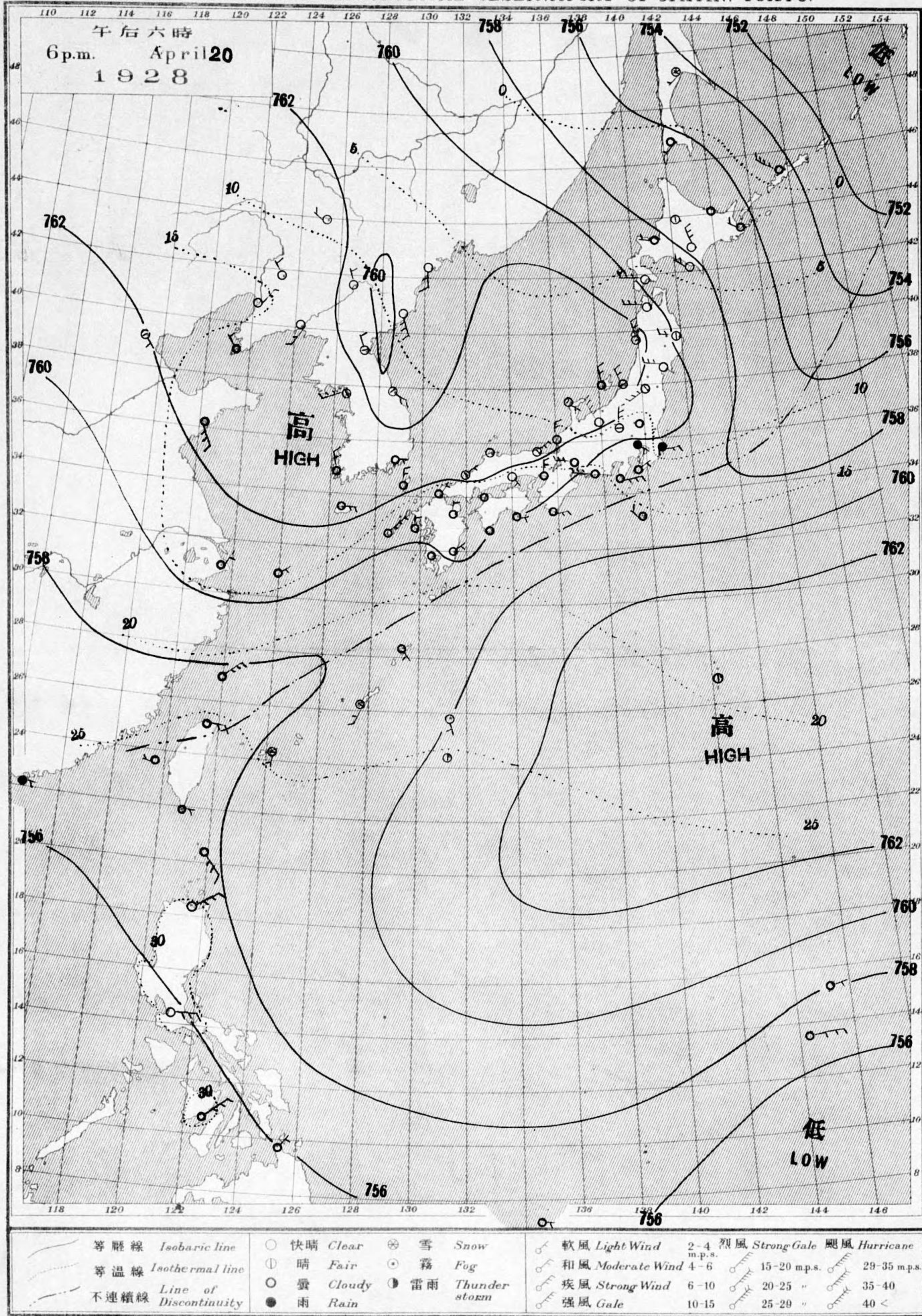
測候所 STATIONS	氣壓 Air Press. mm. 700+	氣溫 Air Temp. °C	風向		風速		雲量	雲形	天氣	雨量 Precip. mm. (1)	測候所 STATIONS	氣壓 Air Press. mm. 700+	氣溫 Air Temp. °C	風向		風速		雲量	雲形	天氣	雨量 Precip. mm. (1)
			Dir.	Vel.	Dir.	Vel.								Dir.	Vel.						
パラオ Palau	57.5	27.0	-	1	7	KN	bc	-	-	-	山形 Yamagata	66.8	1.3	-	0	10	C	c	-	-	-
恒春 Kōsyun	61.4	23.4	ENE	4	10	SK	bc	-	-	2	秋田 Akita	65.4	4.3	SE	2	10	C	c	-	-	-
臺東 Taiō	62.4	19.8	NW	4	10	SK	bc	-	-	-	水戸 Mito	68.2	3.5	-	1	9	SC	c	-	-	-
臺南 Tainan	61.0	18.8	-	1	10	SK	c	-	-	-	金山 Kanayama	-	-	-	-	-	-	-	-	-	-
澎湖 Hōko	61.3	20.8	N	3	10	SK	c	-	-	-	石巻 Isinomaki	68.8	5.6	-	1	8	SK	c	-	-	-
臺北 Taihoku	61.3	17.0	-	1	10	SK	c	-	-	-	水戸 Midusawa	67.3	3.1	-	1	10	S	c	-	-	-
石垣 Isigakizima	63.4	21.6	E	6	4	SK	bc	-	-	-	盛岡 Morioka	66.5	4.4	SSE	4	10	S	c	-	-	-
那覇 Naha	65.4	18.0	ESE	3	1	K	b	-	-	-	宮古 Miyako	64.2	4.4	SW	2	10	CS	c	-	-	-
名瀨 Naze	66.4	12.8	-	1	C	K	b	-	-	-	青森 Aomori	64.4	1.9	-	1	9	SC	c	-	-	-
鹿兒島 Kagosima	67.8	8.3	-	0	8	C	c	-	-	-	函館 Hakodate	63.5	1.9	-	1	9	SK	c	-	-	-
宮崎 Miyazaki	67.3	8.6	NW	3	9	C	c	-	-	-	鹿本 Kūmamoto	67.4	7.3	-	1	4	C	bc	-	-	-
鹿本 Kūmamoto	67.4	7.3	-	1	4	C	bc	-	-	-	札幌 Sapporo	61.5	4.6	S	6	10	SC	c	-	-	-
足柄 Asizuri	68.2	12.9	NNE	2	8	C	c	-	-	-	羽後 Habero	59.4	4.7	SE	4	10	SC	c	-	-	-
高知 Kōchi	68.4	10.8	-	1	0	C	b	-	-	-	旭川 Asahigawa	60.8	4.4	S	2	10	S	c	-	-	-
室戸 Muroto	67.7	14.4	NW	7	6	C	bc	-	-	-	浦河 Urahawa	64.4	2.0	-	1	10	SK	c	-	-	-
徳島 Tokushima	68.0	5.8	SE	2	3	C	bc	-	-	-	帶廣 Obihiro	61.7	0.5	-	1	10	S	c	-	-	-
和歌山 Wakayama	67.3	8.0	E	4	9	CS	c	-	-	-	網走 Abasiri	58.8	2.9	S	3	10	SC	c	-	-	-
潮岬 Siomisaki	68.0	12.9	NE	3	4	SK	bc	-	-	-	釧路 Kuroki	61.6	3.1	S	5	10	SC	c	-	-	-
大分 Ōita	68.0	4.5	S	2	8	C	c	-	-	-	根室 Nemuro	62.2	2.7	SSW	7	10	SC	c	-	-	-
松山 Matuyama	67.8	7.1	-	1	10	CS	c	-	-	-	砂那 Syana	60.9	1.1	SSE	3	10	SK	c	-	-	-
多度津 Tadotu	67.8	6.6	SE	2	9	C	c	-	-	-	大泊 Ootomari	55.0	4.8	SW	10	10	SC	c	-	-	-
廣島 Hirosima	68.5	5.7	-	1	8	C	c	-	-	-	敦香 Sikka	50.3	2.9	SSW	3	10	S	c	-	-	-
岡山 Okayama	68.0	5.0	-	0	7	SK	bc	-	-	-	釜山 Husan	65.6	11.7	W	2	9	C	c	-	-	-
神戸 Kōbe	67.9	10.6	ENE	2	8	SK	c	-	-	-	濟州島 Saisyūtō	65.9	7.7	SSE	5	1	CS	b	-	-	-
大阪 Ōsaka	67.7	8.8	-	1	8	SK	c	-	-	-	木浦 Moppo	65.4	9.7	-	1	8	S	c	-	-	-
京都 Kyōto	68.4	6.1	-	1	9	SK	c	-	-	-	仁川 Zinsen	65.1	8.8	SSE	3	10	C	c	-	-	-
八木 Yagi	68.1	5.2	-	1	0	C	b	-	-	-	江陵 Kōryō	63.0	16.6	WSW	7	10	SC	c	-	-	-
富江 Tomie	66.6	15.7	-	1	0	SK	c	-	-	-	元山 Gensan	62.1	13.7	SW	5	10	SK	c	-	-	-
長崎 Nagasaki	67.0	13.5	SE	6	8	C	c	-	-	-	咸興 Hwangsung	61.0	7.4	-	1	10	SK	c	-	-	-
佐賀 Saga	68.4	9.3	-	0	3	SC	bc	-	-	-	雄基 Yūki	61.9	8.1	NE	4	8	SK	c	-	-	-
福岡 Fukuoka	67.1	9.6	SE	3	8	C	c	-	-	-	中江津 Tyūkōtin	64.5	4.1	-	0	10	SK	c	-	-	7
原田 Iwabara	66.2	13.6	SSW	2	4	SK	bc	-	-	-	龍岩浦 Ryūganpo	64.2	7.5	-	1	10	SK	c	-	-	1
下関 Shimotsuki	67.2	9.8	E	5	9	CS	c	-	-	-	大連 Dairen	64.9	7.1	N	4	10	SK	c	-	-	2
濱田 Hamada	66.3	7.5	ENE	2	10	C	c	-	-	-	營口 Yinkow	66.9	2.1	NNE	4	6	CS	bc	-	-	3
境 Sakai	65.8	6.4	-	0	10	SC	c	-	-	-	奉天 Mukden	66.6	1.5	-	1	10	S	f	-	-	3
宮津 Miyadu	66.7	12.5	S	4	8	CS	c	-	-	-	長春 Changchun	65.1	-0.9	-	1	0	-	b	-	-	6
津 Tu	68.4	9.1	W	2	10	SK	c	-	-	-	天津 Tientsin	66.1	6.7	-	1	6	SK	bc	-	-	5
岐阜 Gifu	68.8	10.6	-	0	8	SK	c	-	-	-	青島 Tsingtau	62.6	10.1	ESE	5	4	SK	bc	-	-	-
名古屋 Nagoya	68.9	9.2	-	1	7	C	bc	-	-	-	上海 Shanghai	62.6	13.1	ESE	2	0	-	b	-	-	-
廣松 Hamamatu	68.8	9.3	-	1	1	C	b	-	-	-	上海 Shanghai	64.9	19.1	ENE	4	3	K	bc	-	-	-
長津島 Nagatsubo	68.9	11.9	NNW	4	10	KN	c	-	-	-	大東島 Ōogazirizima	65.8	-	ENE	8	2	SK	b	-	-	-
沼津 Numazu	68.3	11.0	-	0	10	SK	c	-	-	-											
横濱 Yokohama	68.5	6.7	-	1	0	CK	b	-	-	-											
東京 Tōkyō	68.6	7.2	-	0	4	CS	bc	-	-	-											
鹿谷 Kumagaya	68.1	6.9	-	1	0	CS	b	-	-	-											
布良 Mera	68.2	10.7	-	1	8	C	c	-	-	-											
鏡子 Tyōsi	68.0	6.9	-	1	7	SK	bc	-	-	-											
八丈島 Hachidōjima	68.6	12.6	ENE	2	6	SK	bc	-	-	-											
父島 Titizima	64.4	16.9	NE	5	10	N	c	-	-	8											
筑波山 Tsukubasan	69.1	1.6	SSW	7	9	S	c	-	-	-											
高山 Takayama	70.7	1.9	-	0	6	N	bc	-	-	-											
飯田 Iida	69.9	4.1	-	0	0	-	b	-	-	-											
松本 Matsumoto	68.9	1.2	W	2	1	C	b	-	-	-											
長野 Nagano	67.6	3.6	-	0	10	CK	c	-	-	-											
甲府 Kōfu	69.4	8.4	-	1	9	SK	c	-	-	-											
前橋 Maebasi	67.9	7.9	-	1	10	SK	c	-	-	-											
足尾 Asio	67.9	3.2	-	1	9	C	c	-	-	-											
宇都宮 Utsunomiya	68.3	7.1	-	1	10	CK	c	-	-	-											
福島 Fukuushima	67.4	3.1	S	2	10	K	c	-	-	-											
彦根 Hikone	68.6	4.8	-	1	0	C	b	-	-	-											
伊吹山 Ibukisan	69.6	3.0	S	6	10	S	c	-	-	-											
福井 Fukui	67.5	6.8	SW	2	10	CS	c	-	-	-											
金澤 Kanazawa	66.4	3.9	ESE	2	6	CK	bc	-	-	-											
皆月 Minaduki	64.7	10.8	S	10	10	C	c	-	-	-											
伏水 Hsuki	66.3	4.2	-	0	7	C	bc	-	-	-											
高田 Takata	66.3	4.3	NNW	2	10	CS	c	-	-	-											
新潟 Niigata	66.1	6.3	S	4	10	C	c	-	-	-											
相川 Aikawa	65.8	9.3	SSE	2	10	C	c	-	-	-											

天氣 Weather 快晴 Clear 晴 Fair 曇 Cloudy 雨 Rain 雪 Snow 霧 Fog 雷雨 Thunderstorm  
記號 Notation b bc c r s f t

測候所 STATIONS	氣壓 Air Press. mm. 700+	氣溫 Air Temp. °C	風向		風速		雲量	雲形	天氣	雨量 Precip. mm. (2)	測候所 STATIONS	氣壓 Air Press. mm. 700+	氣溫 Air Temp. °C	風向		風速		雲量	雲形	天氣	雨量 Precip. mm. (2)
			Dir.	Vel.	Dir.	Vel.															
パラオ Palau	56.3	28.4	E	3	6	KN	bc	-	-	-	仁川 Zinsen	64.5	15.7	-	1	10	C	c	-	-	
恒春 Kōsyun	62.8	24.6	NE	4	10	SK	c	-	-	-	江陵 Kōryō	61.0	22.2	-	1	10	CS	c	-	-	
澎湖 Hōko	60.7	22.1	NNE	5	10	SK	c	-	-	-	元山 Gensan	61.1	12.1	-	1	10	SC	c	-	-	
臺北 Taihoku	61.3	24.0	ESE	5	8	KC	c	-	-	-	咸興 Hwangsung	60.9	7.0	-	1	10	SK	c	-	-	
石垣 Isigakizima	62.5	22.8	ENE</																		

天氣圖  
WEATHER CHART.

THE CENTRAL METEOROLOGICAL OBSERVATORY OF JAPAN. TOKYO.



明治廿七年三月七日第三種郵便物認可  
昭和三年四月二十日發行

發行人 發行所  
東京市麹町區元町町壹番地

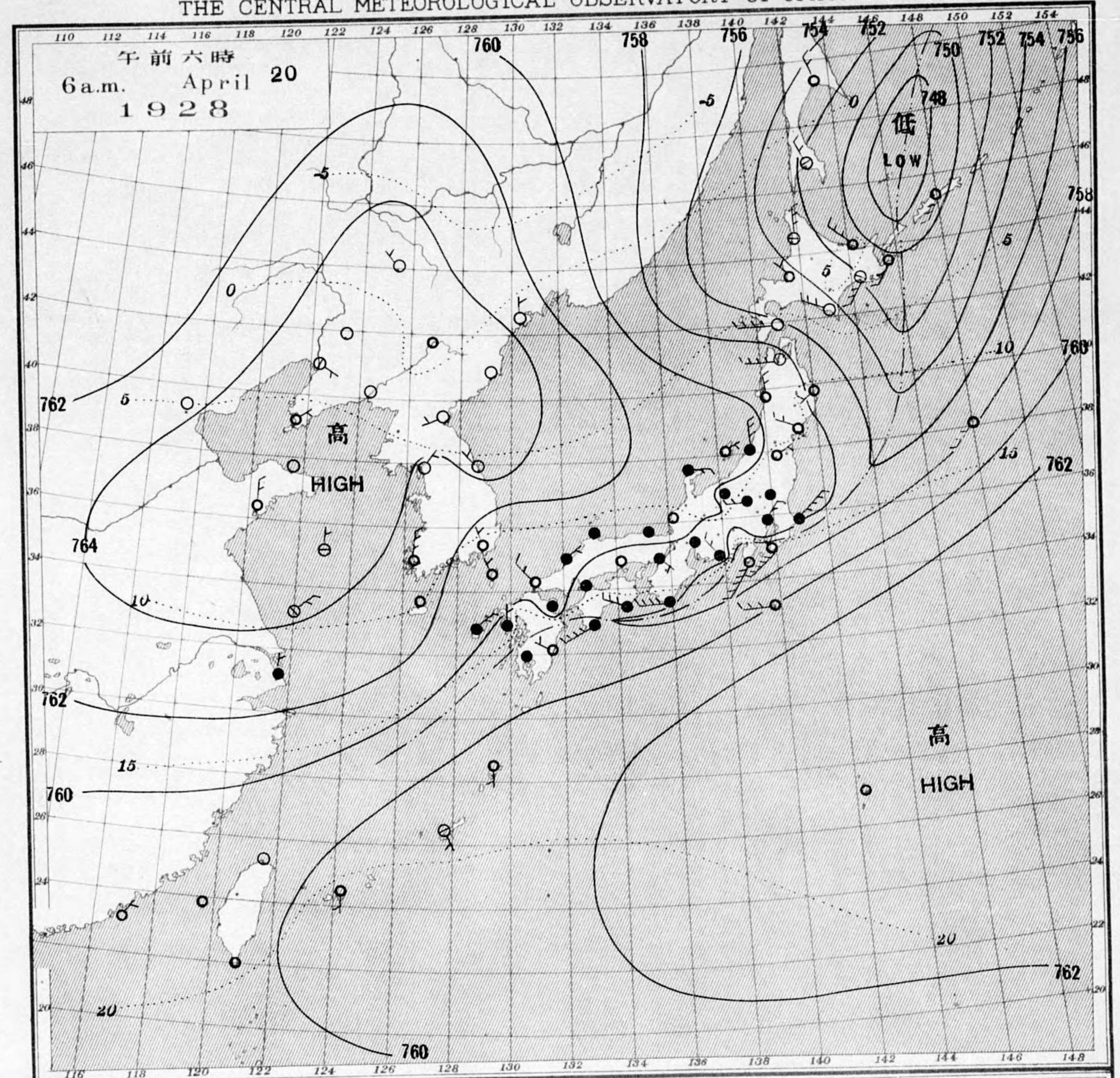
中央氣象臺

東京市神田區西小川町一丁目六番地 電話九段二八四四番  
販賣印刷者合資會社 清華堂 (定價郵稅共金五錢)

天氣圖

WEATHER CHART.

THE CENTRAL METEOROLOGICAL OBSERVATORY OF JAPAN. TOKYO.



天氣圖第一一號

天氣豫報

第一區	北乃至東	風	雲少雨
第二區	全	全	雲後晴
第三區	全	全	全
第四區	全	全	雲少雨
第五區	全	全	雲
第六區	北乃至西	風	雲
第七區	全	全	晴
第八區	全	全	全
第九區	全	全	全

WEATHER FORECASTS

I	N-E	cloudy with some rain
II	"	"
III	"	cloudy, fair later
IV	"	"
V	"	cloudy with some rain
VI	N-W	cloudy
VII	"	fair
VIII	"	fair
IX	"	fair



天氣概況

「ホーク」海西南部ハ七四回耗以下、低氣壓アリ、東  
北東ニ進行ス、又レリ、南西ニ延ビ、一不連續線  
ハ本州、東方海上ニ通り、房總伊豆、西半島、横  
リ本邦南海岸ニ沿テ、西行シ、四国、九州、南部ニ登  
リ、天那東海ニ達ス、線南側ハ南風、北側ハ北風  
北側、仙臺以南、九州迄、各地ハ概テ雨天トナリ、  
奥羽以北、各地ハ晴、曇、雨、黄海北部ニ七  
六五耗、高氣壓、存ス、爲、大陸方面ハ皆上天氣  
ナリ。

東京豫報

TOKYO.  
今晚、北東風、雲少雨  
明日、北寄、風、曇一時晴  
暴風警報  
米東地方、南西風、強、十九日午後三時十分警戒、  
米東地方、二十日午前八時二十五分警戒解除。

四月拾九日午前六時各地觀測表  
OBSERVATIONS at 6am. (135° M.S.T.) April 19 1928

測候所 STATIONS	氣壓 Air Press. mm. 700+	氣溫 Air Temp. °C	風向 Wind Direc.	風速 Vel. m.s.	雲量 Clouds Amt.	雲形 Form	天氣 Weather	雨量 Precip. mm. (1)	測候所 STATIONS	氣壓 Air Press. mm. 700+	氣溫 Air Temp. °C	風向 Wind Direc.	風速 Vel. m.s.	雲量 Clouds Amt.	雲形 Form	天氣 Weather	雨量 Precip. mm. (1)
パラオ Palau	57.8	26.2	NNE	2	10	C	c	5	山形 Yamagata	62.0	10.8	NW	2	8	N	c	-
恒春 Kösyun	61.0	22.6	ENE	2	10	N	r	1	秋田 Akita	61.5	8.9	-	1	10	N	r	2
臺東 Taitō	61.8	20.4	NW	2	10	N	r	-	水戸 Mito	63.0	6.3	-	1	10	S	c	-
臺南 Tainan	61.4	20.2	-	1	10	N	r	-	金山 Kanayama	62.1	8.0	-	0	10	SK	c	-
澎湖 Hōko	61.3	21.3	-	2	10	SK	c	-	石巻 Isinomaki	62.2	10.8	-	1	8	CK	c	-
臺北 Taihoku	61.7	19.1	-	0	10	SK	c	-	水澤 Midusawa	61.9	7.5	-	0	9	SK	c	-
石垣 Isigakizima	63.0	21.5	SE	5	4	SK	bc	-	盛岡 Morioka	61.5	11.1	S	3	10	SK	c	-
那覇 Naha	66.5	17.8	ESE	2	10	C	c	-	宮古 Miyako	61.2	10.3	N	5	10	SK	c	-
名瀨 Naze	66.4	16.9	-	1	7	SK	bc	-	青森 Aomori	60.4	7.2	SSW	2	10	SC	c	2
鹿兒島 Kagosima	66.3	12.6	-	1	10	SK	c	-	南薩 Hakodate	60.9	3.0	-	1	10	S	c	-
宮崎 Miyazaki	66.3	10.7	-	1	6	CK	bc	-	勝田 Suttu	59.9	2.9	S	2	3	C	bc	-
熊本 Kumamoto	65.5	10.9	N	2	4	SK	bc	-	札幌 Sapporo	59.7	0.8	-	0	0	CK	b	-
足摺 Asizuri	65.9	13.7	W	6	10	SK	c	-	旭川 Haboro	58.2	5.5	S	4	3	S	bc	4
高知 Kōchi	66.1	11.9	E	2	4	CS	bc	-	羽田 Asahigawa	59.6	-0.3	-	0	0	-	b	-
室戸 Muroto	65.8	15.6	NW	4	10	SK	c	8	浦河 Urakawa	60.7	3.2	-	0	9	SC	c	-
徳島 Tokushima	65.2	10.7	-	1	4	CS	bc	-	帯広 Obihiro	59.4	4.9	SSW	2	2	SK	b	-
和歌山 Wakayama	64.4	13.1	E	2	10	CS	c	-	網走 Abasiri	57.9	4.0	-	1	0	-	b	-
潮見 Siomisaki	65.2	15.7	W	8	10	KN	c	-	釧路 Kusiro	59.1	5.4	SE	4	2	JK	b	-
大分 Oita	65.1	13.8	S	3	1	C	b	-	根室 Nemuro	59.4	6.2	-	1	1	SK	b	-
松山 Matuyama	65.2	12.4	-	0	8	SK	c	-	砂那 Syana	56.0	4.2	SW	10	1	SK	b	-
多度津 Tadotsu	64.8	11.5	SSW	2	10	CK	c	-	大泊 Ootomari	54.7	3.2	W	8	0	-	b	-
廣島 Hiroshima	64.6	13.9	-	0	10	SK	c	-	敦香 Sikka	50.8	3.4	NNW	2	0	-	b	-
岡山 Okayama	64.8	10.9	-	0	10	CS	c	-	益山 Husan	61.5	16.8	S	5	10	N	c	-
神戸 Kobe	65.2	14.7	-	1	10	CS	c	-	瀬州 Saisyūto	61.4	19.8	WSW	11	9	SK	c	-
大阪 Osaka	65.4	13.3	-	0	9	SK	c	-	水浦 Moppo	60.8	15.2	SSW	6	10	N	r	7
京都 Kyoto	65.4	12.3	-	1	10	SK	c	-	仁川 Zinsen	61.8	9.0	-	1	10	N	r	11
八木 Yagi	65.4	10.3	-	0	9	C	c	-	瀧田 Hamada	60.1	12.4	SW	3	10	N	r	-
富江 Tomie	64.3	17.5	SSW	6	3	C	bc	-	江陵 Kōryō	60.1	11.8	-	1	10	N	c	-
長崎 Nagasaki	65.1	16.8	S	6	1	C	b	-	元山 Gensan	58.9	3.9	-	0	9	SK	c	-
佐賀 Saga	65.5	14.6	SSW	2	1	SK	b	-	城津 Zyōsin	58.2	4.1	NNE	2	4	N	bc	-
福岡 Fukuoka	64.3	14.3	ENE	3	1	CS	b	-	雄基 Yūki	61.6	6.2	NW	5	10	N	r	-
原田 Ituhara	63.4	17.6	SSW	7	10	CK	c	-	中江津 Tyūkōtin	63.1	6.1	-	1	10	SK	c	-
下関 Simonoseki	64.0	16.8	SW	4	7	SK	bc	-	龍岩浦 Ryūganpo	64.0	7.2	NNW	5	10	CK	c	-
濱田 Hamada	63.2	18.0	SSW	6	10	C	c	-	大連 Dairen	64.8	5.2	NNE	6	0	-	b	-
境 Sakai	63.5	15.3	-	0	10	SC	c	-	常口 Yinkow	65.3	3.1	NNW	2	0	-	b	-
宮津 Miyadu	63.5	12.2	-	1	10	SC	c	-	奉天 Mukden	62.1	0.0	NNW	6	0	-	b	-
津 Tu	65.0	8.9	-	1	10	CS	c	-	長春 Changchun	64.6	5.0	-	1	0	SK	b	-
岐阜 Gifu	65.4	11.3	-	1	8	SK	c	-	天津 Tientsin	63.4	7.2	N	8	10	N	r	9
名古屋 Nagoya	65.0	10.6	E	2	4	SK	bc	-	青島 Tsingtau	59.7	18.7	SSE	4	9	SK	c	-
瀬田 Hamamatu	64.4	11.8	-	1	10	SK	c	-	上海 Shanghai	65.5	18.9	ESE	5	8	CK	c	-
長津宮 Nagaturo	63.4	13.3	WSW	2	2	CS	b	-	大東島 Ooagarizima	66.1	-	E	5	10	SK	c	-
沼津 Numadu	63.5	12.3	WSW	2	2	CS	b	-	船名	東經	北緯	氣壓	風向	風力	天氣		
横浜 Yokohama	63.9	10.6	WSW	2	10	CK	c	-	SHIP.	E	N	Air Pressure	Wind (3)		Weather.		
東京 Tokyo	63.4	10.8	-	0	10	CS	c	-	Misuyama maru	130	35	64.0	SW	4	c		
墨谷 Kumagaya	63.2	6.8	NNW	2	10	C	c	-	Maya maru	125	32	61.0	S	3	bc		
布良 Mera	63.1	12.3	SW	13	10	C	c	-	Siguoka maru	147	41	58.7	WSW	3	c		
鉦子 Tyōsi	65.6	17.1	W	8	9	SK	c	-	5th. Murooran m.	156	52	45.0	SW	3	bc		
八丈島 Hatidyojima	66.6	17.1	W	8	9	SK	c	-	Yakumo maru	123	27	62.0	SSE	6	bc		
父島 Titizima	66.3	15.2	ESE	3	0	-	b	-	Taian maru	149	42	60.0	SW	3	c		
筑波山 Tukubasan	63.8	9.3	S	5	4	CK	bc	-	Tokuzyu maru	130	35	63.8	SW	4	c		
高山 Takayama	66.3	5.4	-	0	8	C	c	-	Santosu maru	144	36	61.2	SSW	5	c		
飯田 Iida	65.9	9.0	-	0	10	SK	c	-	12th. Sapporo m.	139	35	65.0	SW	3	bc		
松本 Matumoto	62.5	13.4	SE	8	9	C	c	-	Stragi maru	130	34	62.2	SW	3	c		
長野 Nagano	64.3	5.9	-	0	10	C	c	-	觀測所	時刻	氣壓	風向	風力	氣溫	天氣		
甲府 Kōfu	65.3	9.8	-	0	10	SK	c	-	STATIONS	Time	Air Pressure	Wind (3)	Air Temp.	Weather.			
前橋 Maebasi	63.4	8.1	N	2	7	SC	bc	-	Hongkong	11	60.2	E	4	21	rain		
足尾 Asio	64.5	3.5	-	1	8	C	c	-	Manila	7	58.7	E	1	21	fair		
宇都宮 Utsunomiya	63.4	5.5	-	0	0	-	b	-	Appari	7	59.6	E	1	21	overcast		
瀨島 Hukusima	62.4	12.5	NW	2	10	K	c	-	Legaspi	7	58.4	NNE	2	26	overcast		
彦根 Hikone	65.0	10.6	-	0	10	SK	c	-	Ililo	7	58.1	N	4	24	overcast		
伊吹山 Ibukisan	66.1	6.1	W	7	10	S	c	-	Savigao	7	57.2	E	2	26	overcast		
福井 Fukui	62.9	16.5	SSW	2	10	C	c	-	Yap	7	58.7	NE	2	-	overcast		
金澤 Kanazawa	62.9	16.5	SSW	2	10	C	c	-	Guam	7	59.9	ESE	2	24	overcast		
皆月 Minaduki	60.0	15.5	S	11	10	SK	c	-	STATIONS	Time	Air Pressure	Wind (3)	Air Temp.	Weather.			
伏水 Husiki	62.3	10.9	-	1	9	SK	c	-	Hongkong	11	60.2	E	4	21	rain		
高田 Takata	62.3	10.9	-	1	9	SK	c	-	Manila	7	58.7	E	1	21	fair		
新潟 Niigata	62.5	12.3	S	3	10	N	c	-	Appari	7	59.6	E	1	21	overcast		
相川 Aikawa	61.8	14.2	N	2	10	N	c	-	Legaspi	7	58.4	NNE	2	26	overcast		

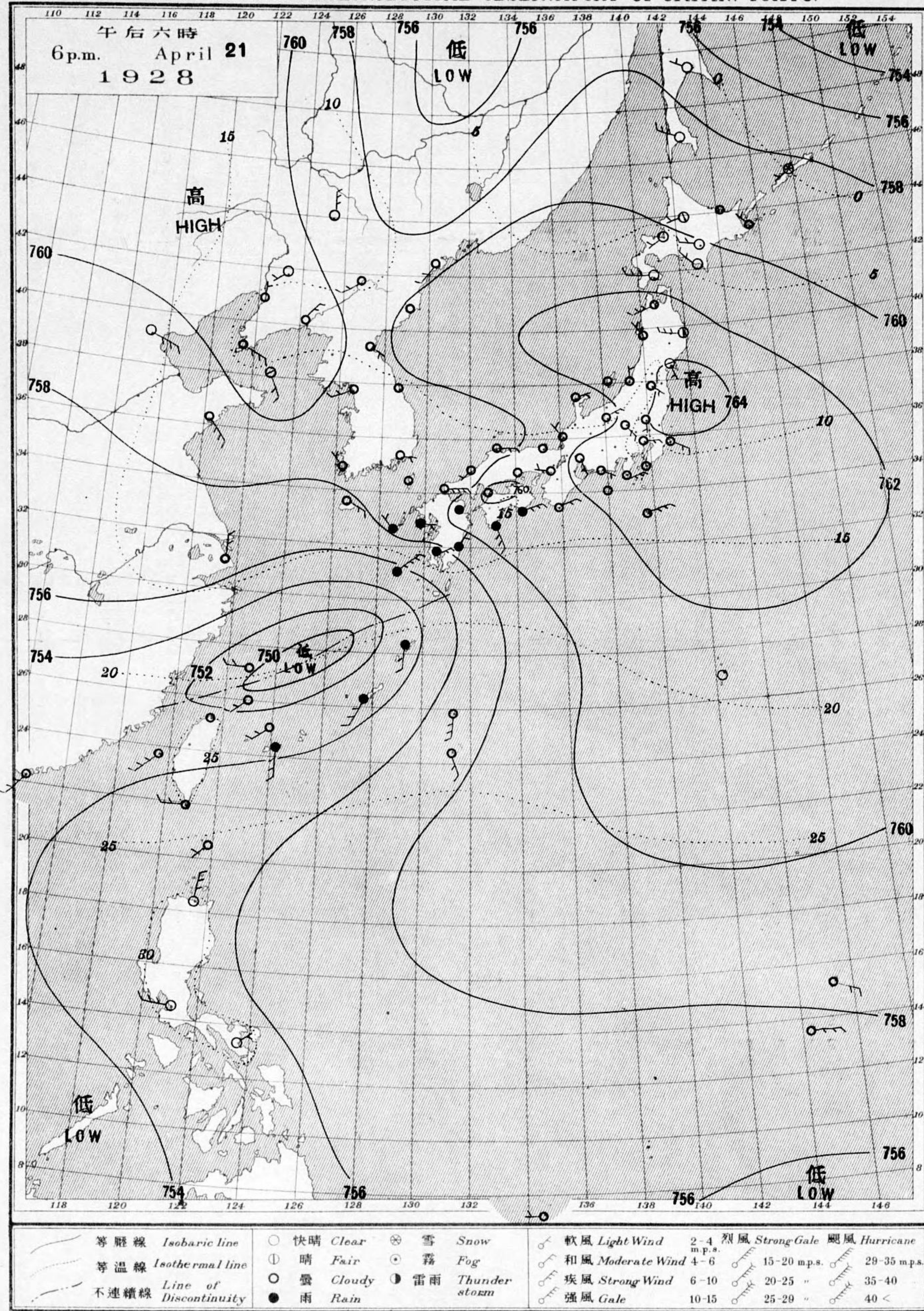
天氣 Weather 快晴 Clear 晴 Fair 曇 Cloudy 雨 Rain 雪 Snow 霧 Fog 雷雨 Thunderstorm 記號 Notation

四月拾八日午后六時各地觀測表  
OBSERVATIONS at 6p.m. (135° M.S.T.) April 18 1928

測候所 STATIONS	氣壓 Air Press. mm. 700+	氣溫 Air Temp. °C	風向 Wind Direc.	風速 Vel. m.s.	雲量 Clouds Amt.	雲形 Form	天氣 Weather	雨量 Precip. mm. (2)	測候所 STATIONS	氣壓 Air Press. mm. 700+	氣溫 Air Temp. °C	風向 Wind Direc.	風速 Vel. m.s.	雲量 Clouds Amt.	雲形 Form	天氣 Weather	雨量 Precip. mm. (2)																			
パラオ Palau	57.5	27.1	-	1	10	KN	c	5	仁川 Zinsen	64.5	11.0	SW	2	10	SC	r	-																			
恒春 Kösyun	61.3	24.7	E	3	10	SK	c	-	江陵 Kōryō	60.4	19.3	W	7	10	SK	c	-																			
澎湖 Hōko	61.5	22.7	NNE	4	10	SK	c	-	元山 Gensan	61.5	14.1	NNW	4	10	N	c	-																			
臺北 Taihoku	61.9	24.9	SE	3	10	SK	c	-	城津 Zyōsin	61.5	6.9	SSE	4	10	SK	c	-																			
石垣 Isigakizima	63.5	22.8	ESE	6	7	KC	bc	-	雄基 Yūki	60.3	9.5	S	6	8	CS	c	-																			
那覇 Naha	65.3	21.2	E	5	4	K	bc	-	龍岩浦 Ryūganpo	62.8	11.6	SSE	4	10	SK	c	-																			
名瀨 Naze	66.4	20.8	SE	3	6	SK	bc	-	大連 Dairen	64.0	10.5	NNW	4	10	SK	c	-																			
鹿兒島 Kagosima	66.7	21.0	S	4	0	-	b	-	營口 Yinkow	63.3	10.9	WSW	3	10	SC	c	-																			
熊本 Kumamoto	65.9	21.0	SSE	3	9	SK	c	-	奉天 Mukden	61.8	12.4	SSW	3	10	CS	c	-																			
足摺 Asizuri	66.6	19.0	WSW	6	3	C	bc	-	長春 Changchun	58.3	11.8	SW	2	2	C	b	-																			
高知 Kōchi	66.5	19.7	-	1	10	K	c	-	天津 Tientsin	65.3	13.2	-	1	10	CK	c	-																			
室戸 Muroto	66.2	18.4	WSW	5	9	SK	c	-	青島 Tsingtau	63.1	10.9	NNE	8	10	SK	c	-																			
和歌山 Wakayama	65.4	19.2	SW	4	8	CS	c	-	上海 Shanghai	60.5	22.9	SE	4	0	-	b	-																			
潮見 Siomisaki	66.1	18.1	W	5	7	K	bc	-	ラサツ Rasazima	65.0	22.4	ESE	6	4	K	bc	-																			
大分 Oita	65.5	19.2	-	0	10	K	c	-	大東島 Ooagarizima	66.3	-	E	7	0	SK	b	-																			
松山 Matuyama	65.3	19.7	-	1	10	SK	c	-	地名	午前六時 6am.	正午 NOON																									
多度津 Tadotsu	64.8	18.7	-	1	4	C	bc	-	STATIONS	Air Pressure	Wind	Air Temp.	Wind	Air Temp.	Wind	Air Temp.	Weather																			
廣島 Hiroshima	65.2	20.4	S	2	9	CS	c	-	Pressure 700+	Dirce.	Force	Temp.	Dirce.	Force	Temp.	Force	Temp.	Dirce.	Force	Temp.	Dirce.	Force	Temp.	Dirce.	Force	Temp.	Dirce.	Force	Temp.							
岡山 Okayama	64.8	19.6	-	1	7	CS	bc	-	Hankow	59.8	-	0	19	-	c	62.0	-	0	26	-	c	-	-	-	-	-	-	-	-	-	-	-	-	-	-	
大阪 Osaka	65.6	16.6	W	3	10	CS	c	-	芝罘 Chefoo	64.3	NW	1	8	-	r	66.5	N	1	8	-	r	-	-	-	-	-	-	-	-	-	-	-	-	-	-	-
富江 Tomie	66.1	19.5	SW	3	10	SK	c	-	船名	東經	北緯	氣壓	風向	風力	天氣																					
長崎 Nagasaki	65.0	19.0	-	6	10	SK	c	-	SHIP.	E	N	Air Pressure	Wind (3)		Weather.																					
福岡 Fukuoka	65.3	21.5	S	3	7	K	bc	-	Taian maru	149	42	60.7	SW	3	c																					
原田 Ituhara	64.9	18.8	SSW	4	4	C	bc	-	5th. Murooran m.	155	60	50.8	SSW	4	s																					

天氣圖  
WEATHER CHART.

THE CENTRAL METEOROLOGICAL OBSERVATORY OF JAPAN. TOKYO.



明治廿七年三月七日第三種郵便物認可  
昭和三年四月廿二日發行

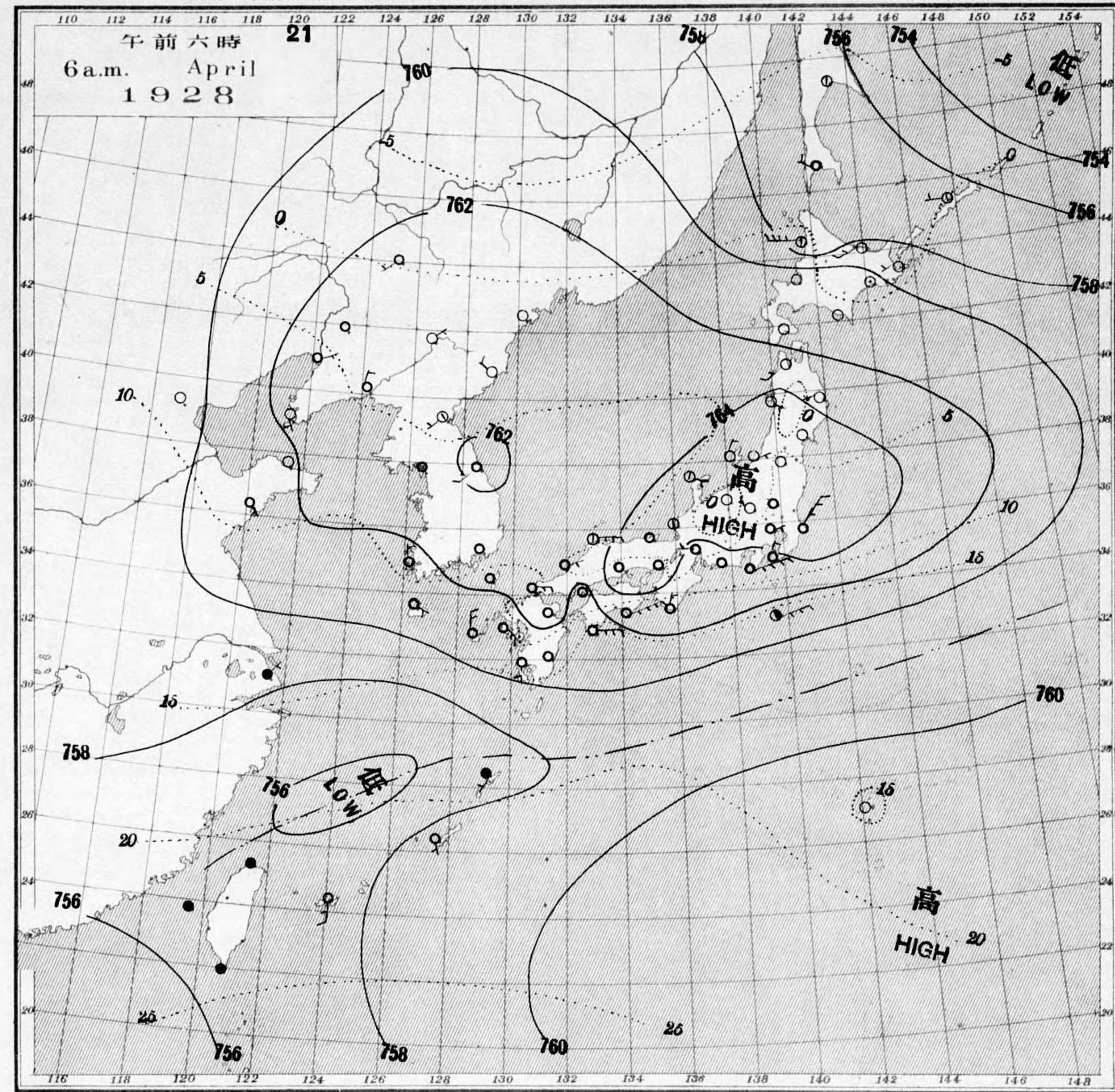
發行人 發行所  
東京市神田區元町町番地

中央氣象臺

東京市神田區西小川町一丁目六番地 電話二八四四番  
販賣印刷者 合資會社 清華堂 (定價郵稅共金五錢)

天氣圖  
WEATHER CHART.

THE CENTRAL METEOROLOGICAL OBSERVATORY OF JAPAN. TOKYO.



天氣圖第一一號

天氣豫報

第一區	南陸西	風	曇雨
第二區	北陸東	風	大氣雲雨
第三區	合	合	合
第四區	合	合	曇雨
第五區	合	合	曇雨
第六區	北陸東	風	曇
第七區	南陸西	風	曇
第八區	合	合	曇
第九區	北陸西	風	曇

WEATHER FORECASTS

I	S-W	cloudy with some rain
II	N-E	changeable
III	"	"
IV	"	cloudy with some rain
V	"	"
VI	S-E	fair
VII	S-W	fair
VIII	S-W	fair
IX	N-W	cloudy

天氣概況

七六=北以上、高氣壓朝鮮、滿洲方面、東方伸入內地、大抵覆蓋日本州中部、七六七=北由外、漸次東方、移動、本州中部以北、各地一般=大抵良好、快晴、所處多、近畿以西、大陸方面、七六東海道沿岸、共=曇天、一不連續線、八、大島、南、海上、支那、東海、延長、琉球、臺灣、三八、雨、所、小、近、島、近、海上、高氣壓、七六=北、不、氣、壓、下、降、又

東京豫報 TOKYO.

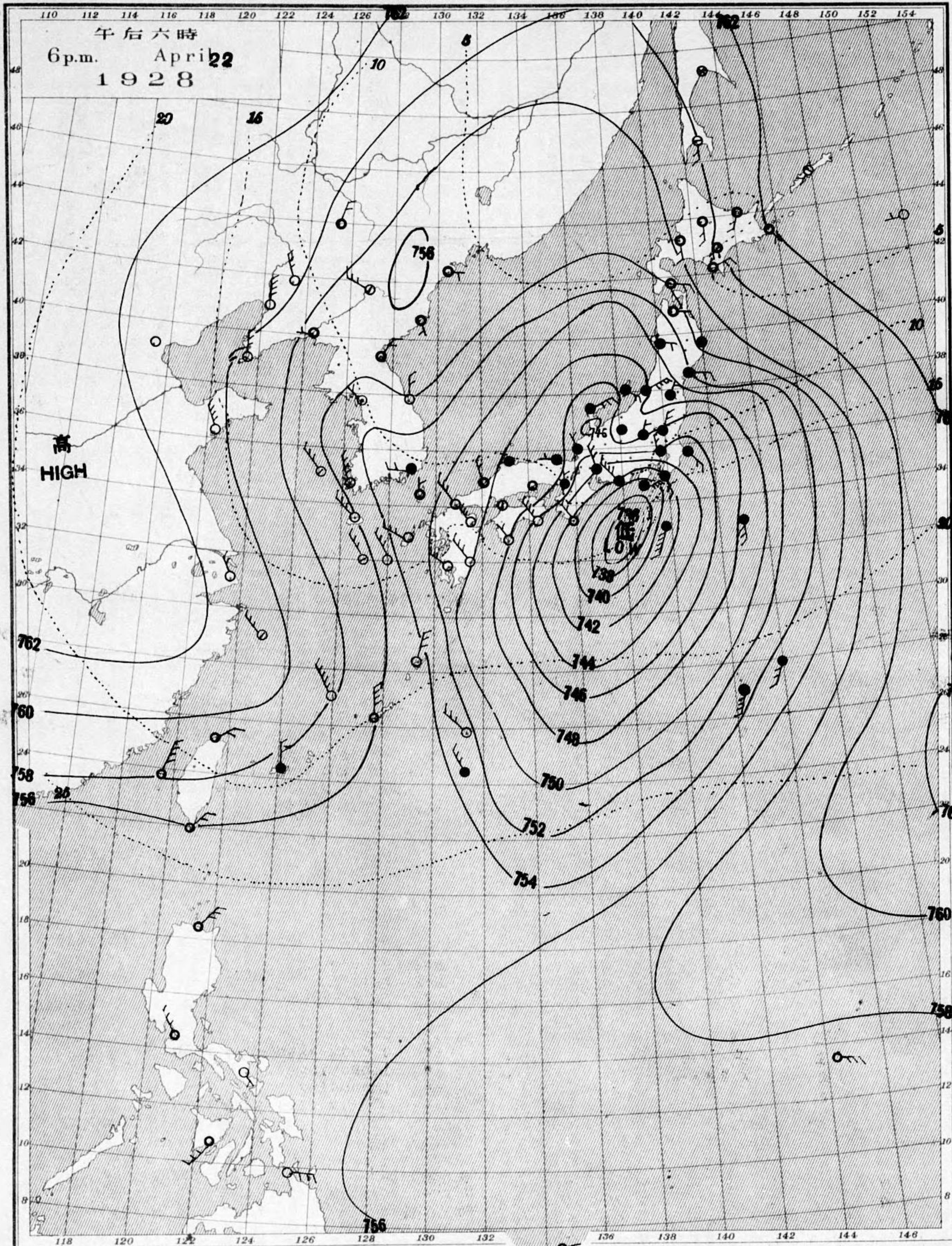
今晚北東、風、曇、一時、晴  
明日=北東、風、曇、一時、雨、後、晴、





天氣圖  
WEATHER CHART.

THE CENTRAL METEOROLOGICAL OBSERVATORY OF JAPAN, TOKYO.



午後六時  
6 p.m. April 22  
1928

明治廿七年三月七日第三種郵便物認可  
昭和三年四月三日發行

發行人發行所  
東京市麹町區元町町壹番地

中央氣象臺

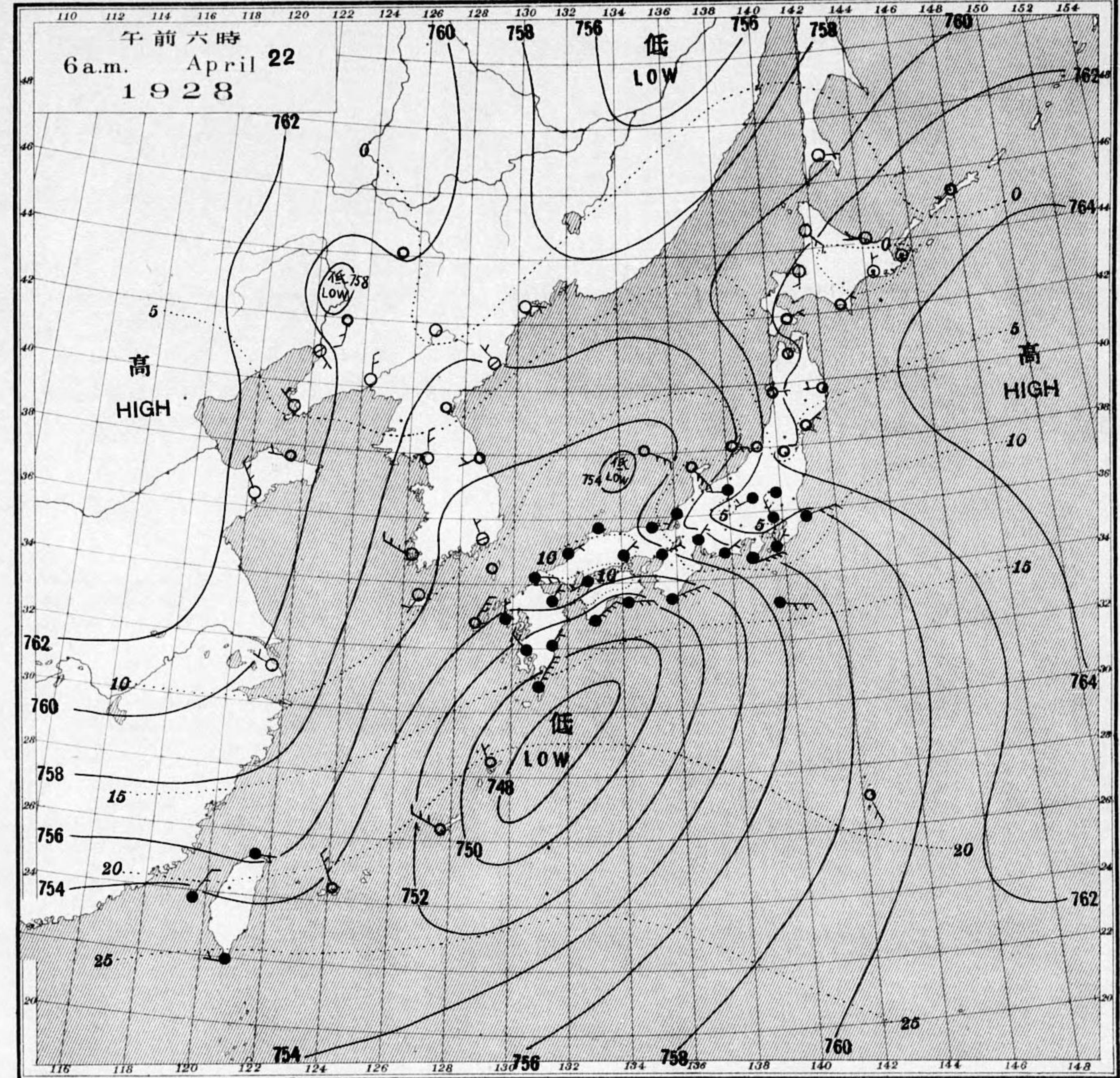
東京市神田區西小川町一丁目六番地 電話九段二八四四番  
販賣印刷者合資會社 清華堂 (定價郵稅共金五錢)

等壓線 Isobaric line	○ 快晴 Clear	⊗ 雪 Snow	○ 軟風 Light Wind 2-4 m.p.s.	烈風 Strong Gale 15-20 m.p.s.	颶風 Hurricane 29-35 m.p.s.
等溫線 Isothermal line	⊙ 晴 Fair	⊙ 霧 Fog	○ 和風 Moderate Wind 4-6	疾風 Strong Wind 6-10	強風 Gale 10-15
不連續線 Line of discontinuity	⊙ 曇 Cloudy	⊙ 雷雨 Thunder storm	○ 強風 Gale 10-15	○ 強風 Gale 10-15	○ 強風 Gale 10-15

天氣圖

WEATHER CHART.

THE CENTRAL METEOROLOGICAL OBSERVATORY OF JAPAN, TOKYO.



午前六時  
6 a.m. April 22  
1928

天氣圖第一一三號

天氣豫報

第一區	北乃至西	風	雲少雨
第二區	全	全	天氣良
第三區	全	全	天氣良
第四區	全	全	雲少雨
第五區	全	全	天氣良
第六區	全	全	雲少雨
第七區	全	全	雲
第八區	北乃至東	風	全
第九區	全	全	全

WEATHER FORECASTS

I	N-W	cloudy with some rain
II	"	improving
III	"	"
IV	"	cloudy with some rain
V	"	improving
VI	"	cloudy with some rain
VII	"	cloudy
VIII	N-E	cloudy
IX	N-E	cloudy

天氣概況

昨夜支那東海ニ在リテ低氣壓ハ今朝六時ニ奄美大島ノ北東五十里ノ海上ニ在リテ四回旋以下ニ降リ東北東ニ進行ス一方高氣壓ハ本邦ノ遠方東方海上ト支那大陸トニ在リ何レモ七六三程内外々来シ前者ニ衰頽ノ模様ナル後者ニ優勢ナルハ聞東以西九州迄ノ各地ニ皆雨トナリソノ南海岸ノ北東風強シ仙臺以北函館マデハ概シ曇天ナルモ北海道樺太ハ月有天ノ所多シ大陸方面ハ一般ニ快晴ナルモ臺灣ニテハ降雨中ノ所多シ

東京豫報 TOKYO.

今晚ノ北寄リ風稍強ク雨  
明日ノ北西ノ風雲少雨後晴

暴風警報  
第五區ノ風雨強ナルニテ昨日午前八時三十分警戒ス

四月廿壹日午前六時各地觀測表  
OBSERVATIONS at 6 a.m. (135° M.S.T.) April 21 1928

Table with columns for Station Name (e.g., Palau, Kōsuyun, Taitō), Air Pressure, Air Temperature, Wind Direction and Force, Clouds, and Precipitation. Includes a table for ship observations with columns for ship name, position, and weather.

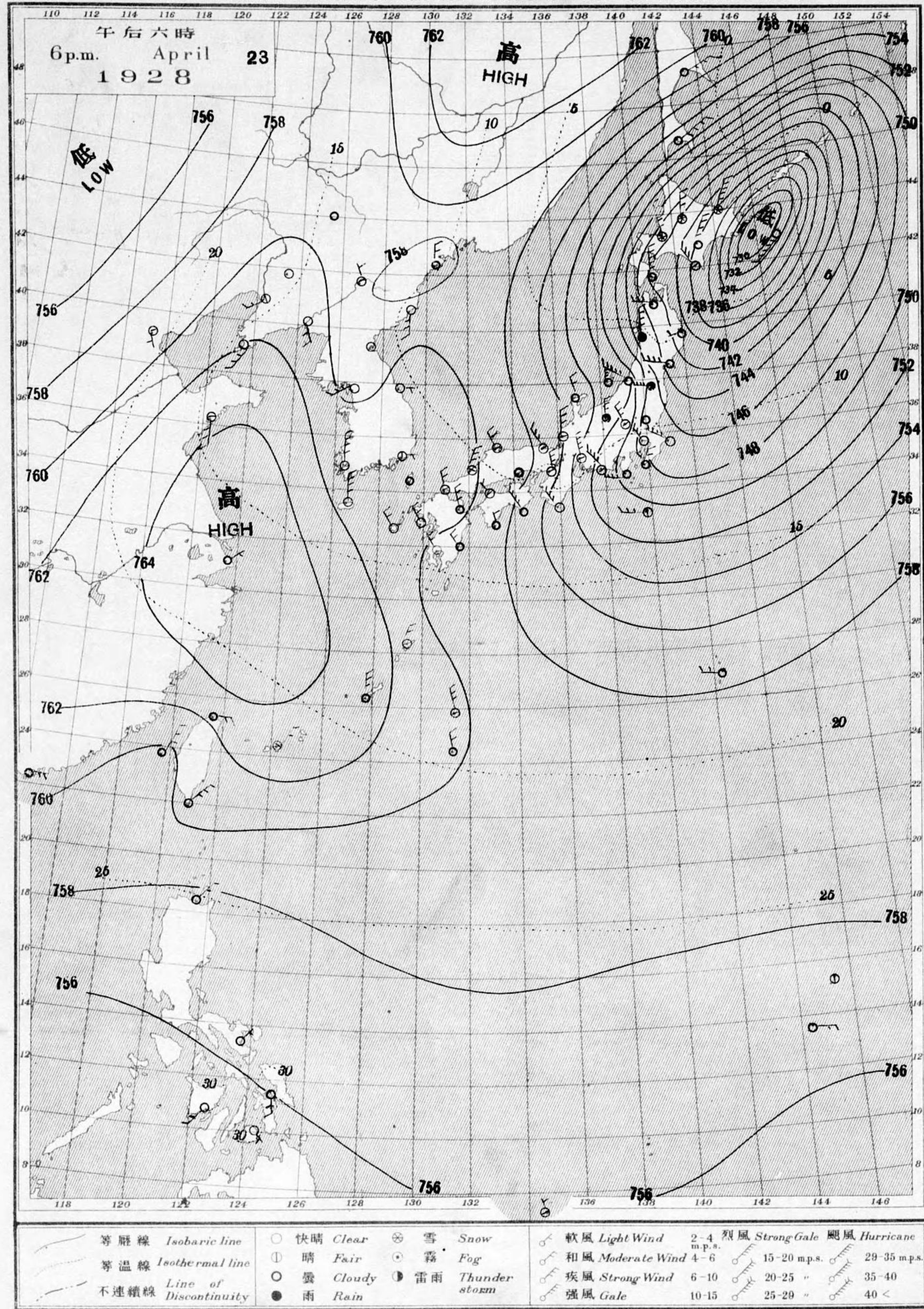
天気 Weather  
記號 Notation

四月廿拾日午后六時各地觀測表  
OBSERVATIONS at 6 p.m. (135° M.S.T.) April 20 1928

Table with columns for Station Name (e.g., Palau, Zinsen, Kōryō), Air Pressure, Air Temperature, Wind Direction and Force, Clouds, and Precipitation. Includes a table for ship observations with columns for ship name, position, and weather.

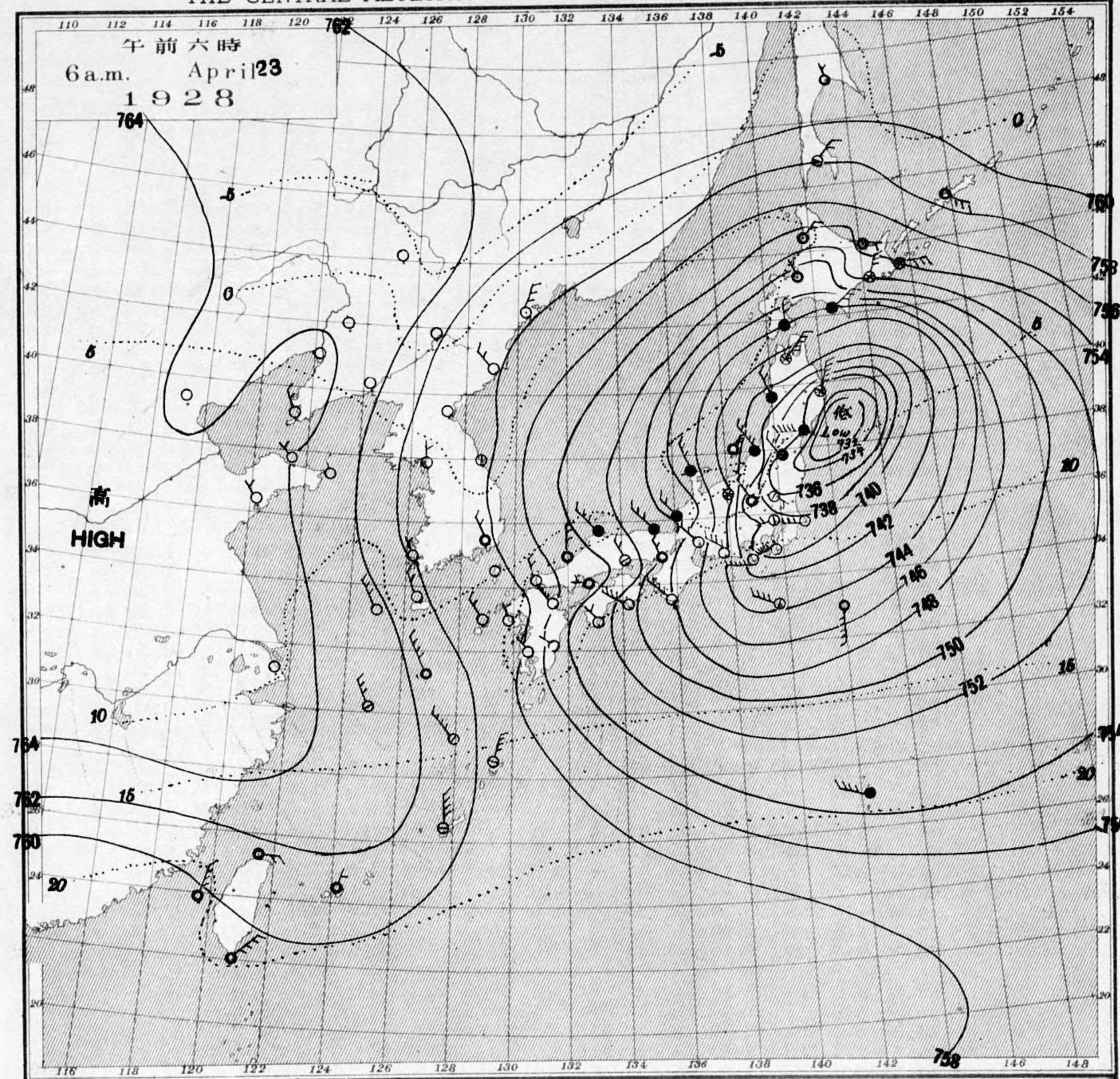
時間 時刻  
緯度 緯度  
經度 經度

天氣圖  
WEATHER CHART.  
THE CENTRAL METEOROLOGICAL OBSERVATORY OF JAPAN. TOKYO.



昭和廿七年三月七日第三種郵便物認可  
發行所 東京市豐町區元町一丁目六番地  
中央氣象臺

天氣圖  
WEATHER CHART.  
THE CENTRAL METEOROLOGICAL OBSERVATORY OF JAPAN. TOKYO.



天氣圖第一號

天氣預報	WEATHER FORECASTS
第一區 北至東，風甚	I N-E cloudy
第二區 北至西，風晴	II N-W fair
第三區 全 全曇	III " fair
第四區 全 全曇	IV " cloudy
第五區 全 全曇	V " fair
第六區 全 曇，少雨	VI " cloudy with some rain
第七區 全 天氣甚佳	VII " improving
第八區 全 全曇	VIII " improving
第九區 全 曇，少雨	IX " cloudy with some rain

東京預報 TOKYO.

今晚北西，風稍強，時驟雨。明日北西，風稍強，天氣佳。

暴風警報  
東京地方風速... 暴風警報... 暴風警報...

四月廿二日午前六時各地觀測表  
OBSERVATIONS at 6 a.m. (135° M.S.T.) April 22 1928

Table of meteorological observations for April 22, 1928 at 6 a.m. M.S.T. The table lists various stations (e.g., Palau, Kōsuyun, Taiō, Tainan, Hōko, Taihoku, Naha, Naze, Kagosima, Miyazaki, Kumamoto, Asizuri, Kōti, Muroto, Tokushima, Wakayama, Siomisaki, Ooita, Matuyama, Tadotu, Hirosima, Okayama, Kobe, Oosaka, Kyoto, Yagi, Tomie, Nagasaki, Saga, Hukuoka, Iuhara, Simonoseki, Hamada, Sakai, Miyadu, Tu, Gihu, Nagoya, Hamamatu, Nagaturo, Numadu, Yokohama, Tokyo, Kumagaya, Mera, Tyōsi, Hatidyozima, Titizima, Tukubasan, Takayama, Iida, Matumoto, Nagano, Kōhu, Maebasi, Asio, Utunomiya, Hukusima, Hikone, Ibukisan, Hukui, Kanazawa, Minaduki, Hsuki, Takata, Niigata, Aikawa) with columns for Air Pressure, Air Temperature, Wind Direction and Force, Clouds, and Precipitation. A summary table for ships is included at the bottom right of the page.

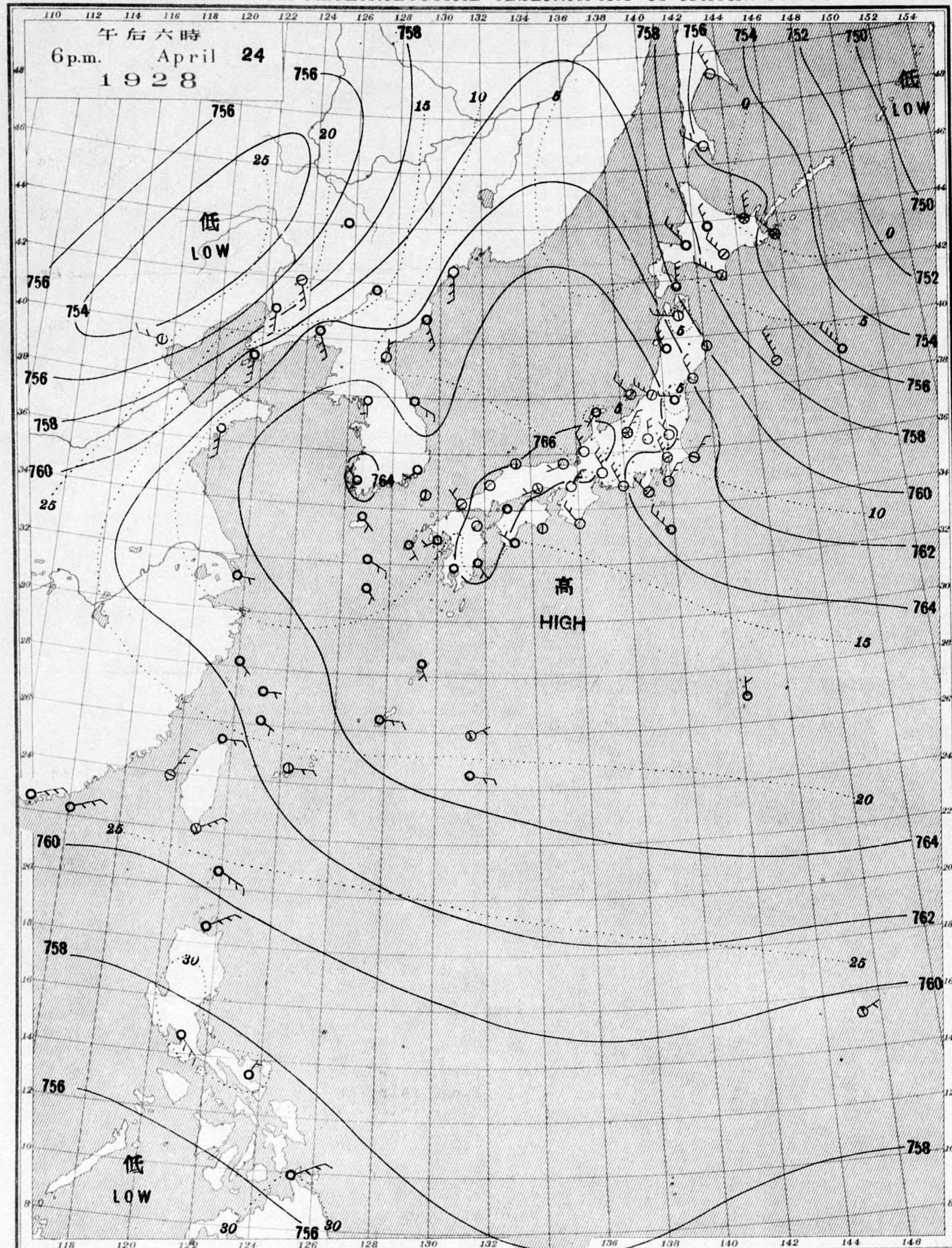
天氣 Weather 快晴 Clear 晴 Fair 曇 Cloudy 雨 Rain 雪 Snow 霧 Fog 雷雨 Thunderstorm  
記號 Notation b bc c r s

四月廿一日午後六時各地觀測表  
OBSERVATIONS at 6 p.m. (135° M.S.T.) April 21 1928

Table of meteorological observations for April 21, 1928 at 6 p.m. M.S.T. The table lists various stations (e.g., Palau, Kōsuyun, Hōko, Taihoku, Naha, Naze, Kagosima, Miyazaki, Kumamoto, Asizuri, Kōti, Muroto, Tokushima, Wakayama, Siomisaki, Ooita, Matuyama, Tadotu, Hirosima, Okayama, Kobe, Oosaka, Kyoto, Yagi, Tomie, Nagasaki, Saga, Hukuoka, Iuhara, Simonoseki, Hamada, Sakai, Miyadu, Tu, Gihu, Nagoya, Hamamatu, Nagaturo, Numadu, Yokohama, Tokyo, Kumagaya, Mera, Tyōsi, Hatidyozima, Titizima, Tukubasan, Takayama, Iida, Matumoto, Nagano, Kōhu, Maebasi, Asio, Utunomiya, Hukusima, Hikone, Ibukisan, Hukui, Kanazawa, Minaduki, Hsuki, Takata, Niigata, Aikawa) with columns for Air Pressure, Air Temperature, Wind Direction and Force, Clouds, and Precipitation. A summary table for ships is included at the bottom right of the page.

天氣 Weather 快晴 Clear 晴 Fair 曇 Cloudy 雨 Rain 雪 Snow 霧 Fog 雷雨 Thunderstorm  
記號 Notation b bc c r s

天氣圖  
WEATHER CHART.  
THE CENTRAL METEOROLOGICAL OBSERVATORY OF JAPAN. TOKYO.



等壓線 Isobaric line	快晴 Clear	雪 Snow	軟風 Light Wind 2-4 m.p.s.	烈風 Strong Gale 15-20 m.p.s.	颶風 Hurricane 29-35 m.p.s.
等溫線 Isothermal line	晴 Fair	霧 Fog	和風 Moderate Wind 4-6 m.p.s.	疾風 Strong Wind 6-10 m.p.s.	強風 Gale 10-15 m.p.s.
不連續線 Line of discontinuity	曇 Cloudy	雷雨 Thunder storm			

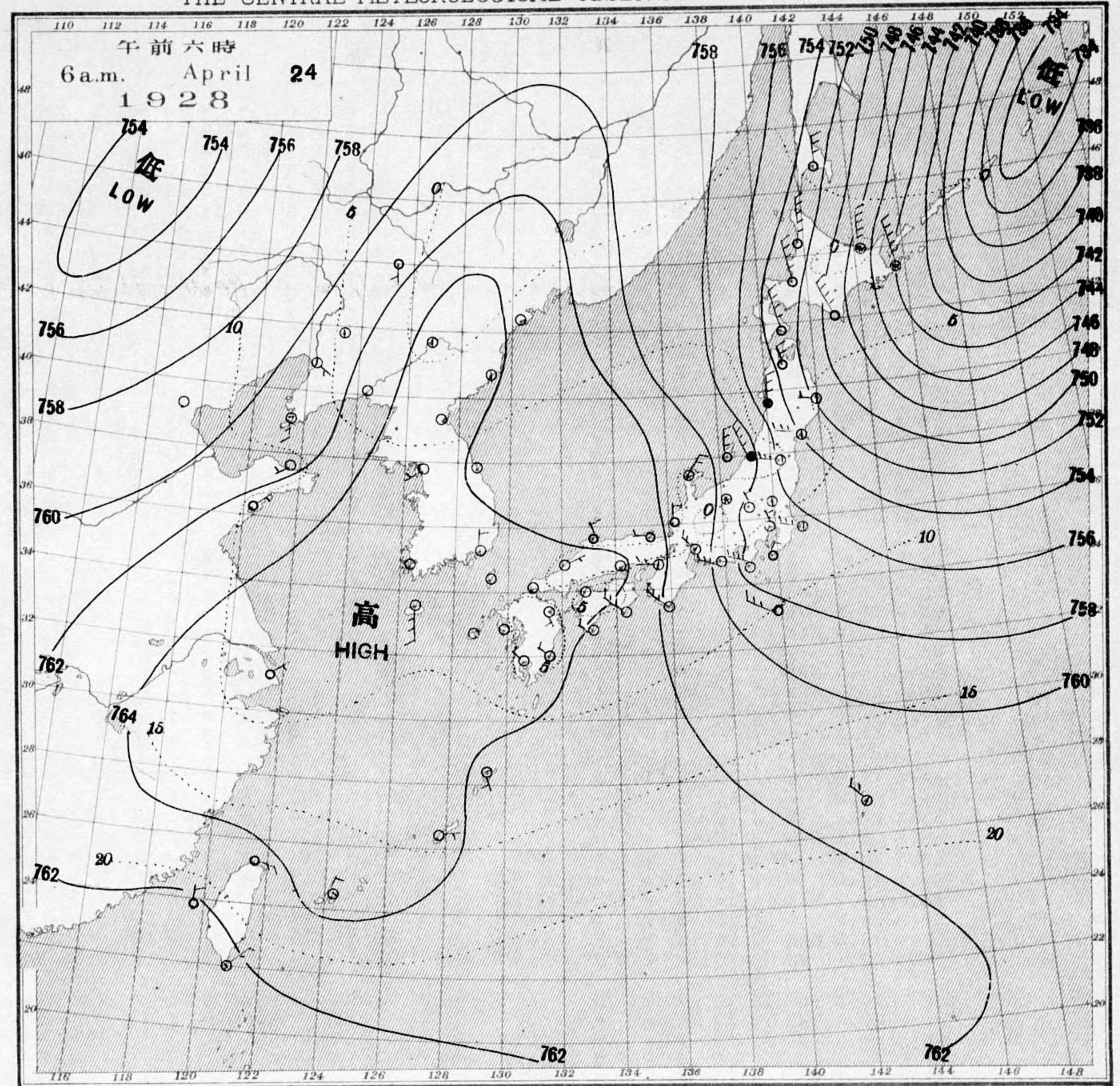
明治廿七年三月七日第三種郵便物認可  
昭和三年四月廿五日發行

發行人 發行所  
東京市神田區元町町番地

中央氣象臺

東京市神田區西小川町一丁目六番地 電話九段二八四四番  
販賣印刷者合資會社 清華堂 (定價郵稅共金五錢)

天氣圖  
WEATHER CHART.  
THE CENTRAL METEOROLOGICAL OBSERVATORY OF JAPAN. TOKYO.



天氣豫報		WEATHER FORECASTS	
第一區	北陸東風 晴	I	N-E fair
第二區	南陸西風 曇	II	S-W "
第三區	全	III	" "
第四區	全	IV	" "
第五區	全	V	" "
第六區	北陸西風 曇	VI	N-W cloudy
第七區	全	VII	fair
第八區	全	VIII	" "
第九區	全	IX	cloudy with some rain

天氣概況		東京豫報 TOKYO.	
昨夜半據提島附近海上通過之低氣壓，北東進路，持續至今朝六時，降埃島，北方三西軒海上，在七五五耗以下，不，亦，以，奧羽以北各地，北偏風強烈，本州，日本海，南以地方，共，曇天，所，所，降雪不，高氣壓，支那東海，在，六六耗，不，內地，西半分，朝鮮，滿洲，上，其勢力範圍內，ア，是，本，地方，一般，天氣，快晴，所，埃，多，本州，內陸部，又，極，低，下，不，下，二，此，所，ア。		今晚，北，風，晴天，溫度，降，此，明，北，風，南，風，皆，天，景，風，整，報。	
		東京地方，北，風，強，烈，以，二，日，中，夜，常，吹，以，整，夜，斗，六，也，二，三，日，午，後，八，時，十五，分，整，夜，解，之，東京地方，二，三，日，午，後，八，時，十五，分，整，夜，解，之。	

四月廿三日午前六時各地觀測表  
OBSERVATIONS at 6 a.m. (135° M.S.T.) April 23 1928

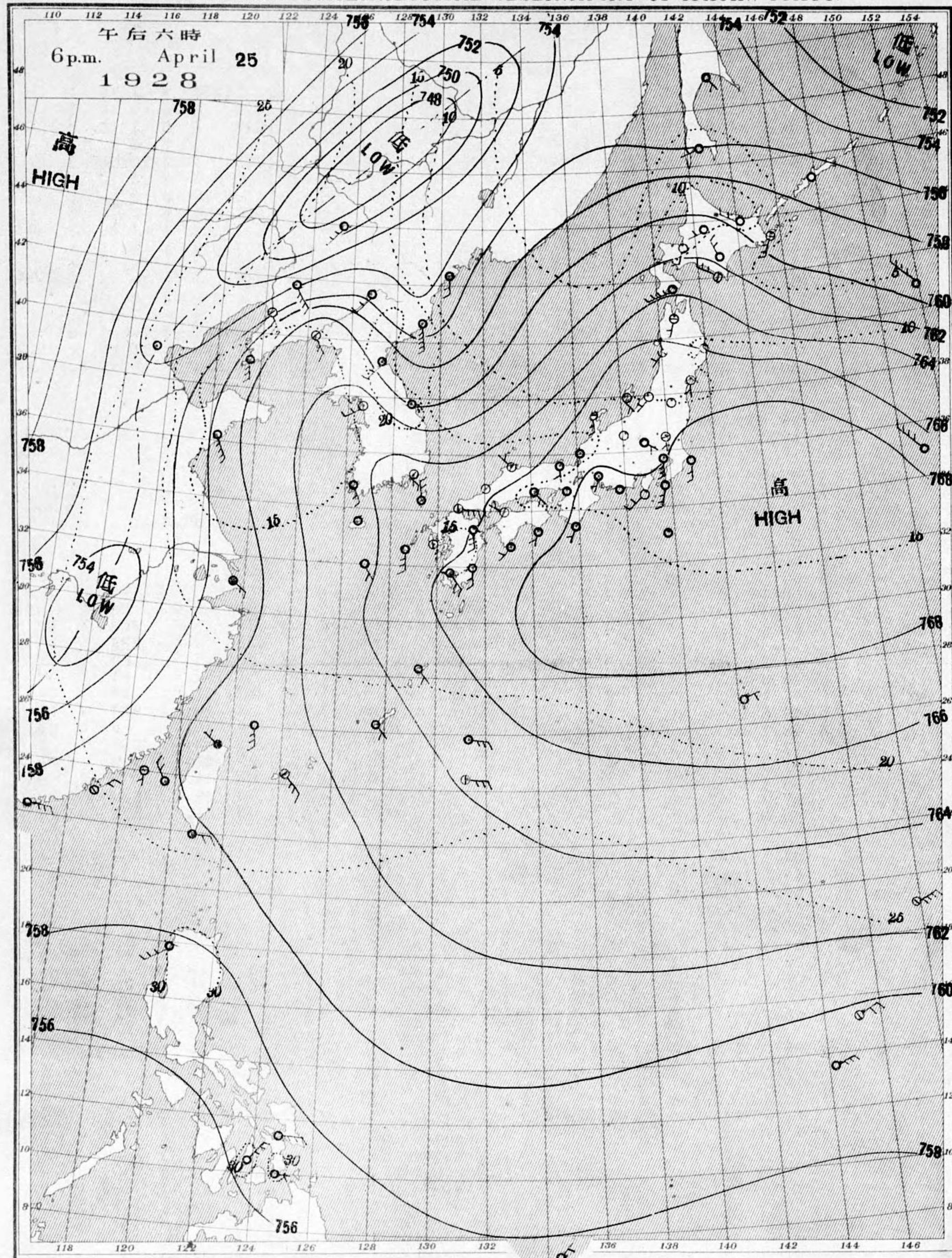
Table with multiple columns for station names (e.g., Palau, Kōsyun, Taitō), weather conditions (Air Press., Air Temp., Wind, Clouds, Precip.), and weather symbols. Includes a legend for weather terms at the bottom.

四月廿三日午後六時各地觀測表  
OBSERVATIONS at 6 p.m. (135° M.S.T.) April 22 1928

Table with multiple columns for station names (e.g., Palau, Kōsyun, Taitō), weather conditions (Air Press., Air Temp., Wind, Clouds, Precip.), and weather symbols. Includes a legend for weather terms at the bottom.

天氣圖  
WEATHER CHART.

THE CENTRAL METEOROLOGICAL OBSERVATORY OF JAPAN, TOKYO.

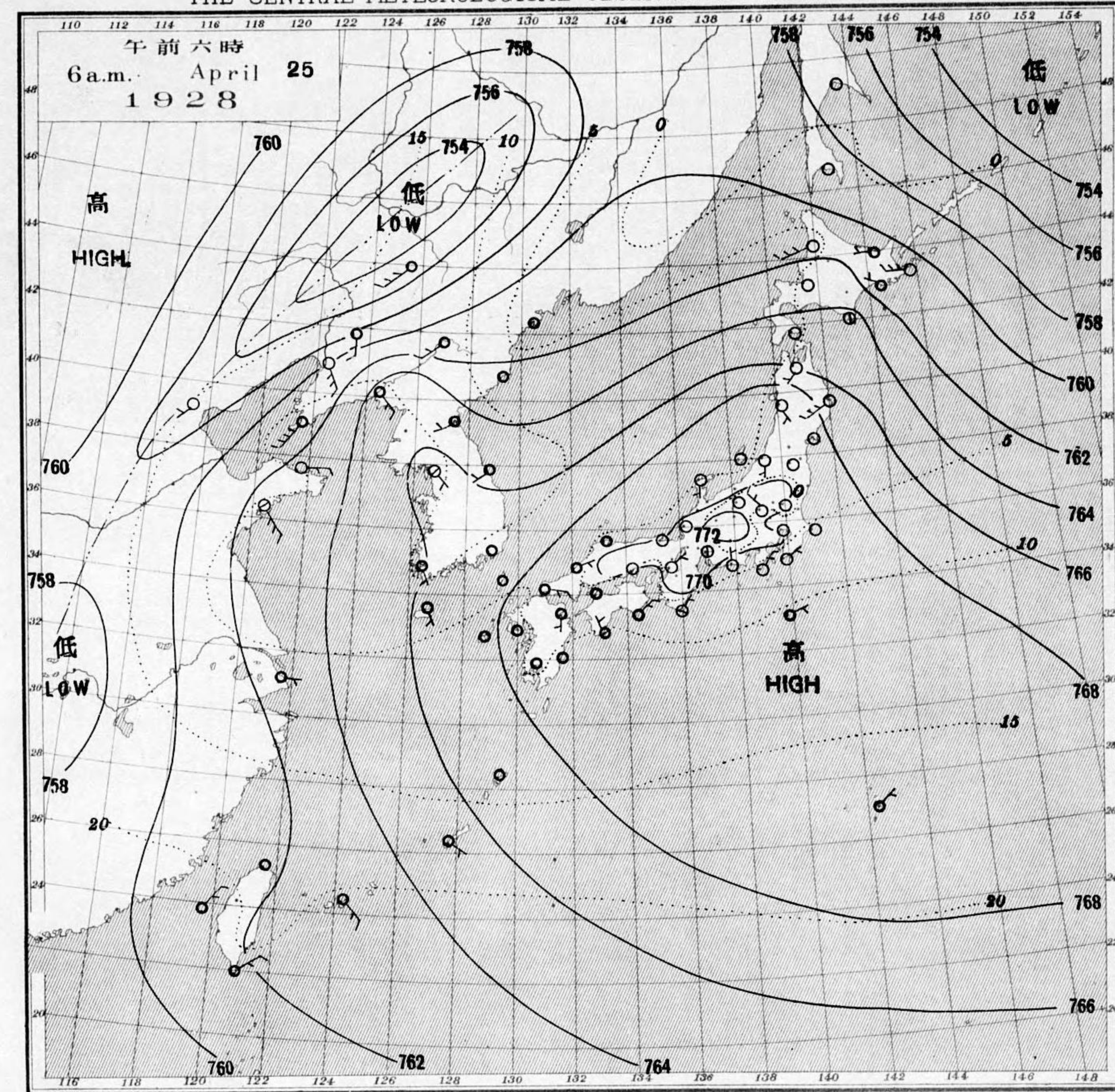


等壓線 Isobaric line	○ 快晴 Clear	⊗ 雪 Snow	○ 軟風 Light Wind 2-4 m.p.s.	⊗ 烈風 Strong Gale 15-20 m.p.s.	⊗ 颶風 Hurricane 29-35 m.p.s.
等溫線 Isothermal line	⊙ 晴 Fair	⊙ 霧 Fog	○ 和風 Moderate Wind 4-6 m.p.s.	⊗ 疾風 Strong Wind 20-25 m.p.s.	⊗ 強風 Gale 25-29 m.p.s.
不連續線 Discontinuity	⊙ 曇 Cloudy	⊙ 雷雨 Thunder storm	○ 疾風 Strong Wind 6-10 m.p.s.	⊗ 強風 Gale 10-15 m.p.s.	
	● 雨 Rain				

明治廿七年三月七日第三種郵便物認可  
昭和三年四月廿六日發行  
發行人發行所 東京市麹町區元衛町吉番地 中央氣象臺  
東京市神田區西小川町一丁目六番地電話九段二八四四番  
販賣印刷者合資會社 清華堂(定價郵稅共金五錢)

天氣圖  
WEATHER CHART.

THE CENTRAL METEOROLOGICAL OBSERVATORY OF JAPAN, TOKYO.



天氣圖第一號	天氣豫報	WEATHER FORECASTS	氣象區域圖
	第一區 南乃至西ノ風 雲少雨	I S-W cloudy with some rain	
	第二區 南乃至東ノ風 天氣悪ナル	II S-E changeable	
	第三區 全 全	III " "	
	第四區 全 全	IV " "	
	第五區 南乃至西ノ風 晴後曇	V S-W fair, cloudy later	
	第六區 全 全	VI " "	
	第七區 全 全	VII " "	
	第八區 全 全	VIII fair	
	第九區 全 晴後曇	IX fair, cloudy later	

東京豫報 TOKYO.  
 七六八號以上ノ高氣壓ハ本州四國九州ノ全部トシ南方海上トシ復シ本州中部ニシテ七三三號ヲ示ス漸次東方ニ移動ス氣壓ハ大抵四方ニ向ツテ遞減シ遼東山東方面ニシテ七六二號内外ヲ示スハルビン附近ニシテ七五二號位ノ低氣壓アリテ東北東ニ進行ス又別ニ揚子江中流域ニシテ七五八號ノ低氣壓部アリ近畿以東樺太迄ノ各地ハ一般ニ天氣晴朗ニシテ本州ノ内陸部ニシテ今晩未結霜セシ所頗ル多シ九州ノ大陸ニシテハ薄曇リノ所多ク南滿洲ニシテ南西風稍強ノ氣温上昇セリ  
 今晚ハ南ノ風復北ノ風天氣良シ  
 明日ハ南ノ風晴後曇  
 暴風警報  
 第七區 二十四日午前八時四分警戒ヲ解ス  
 東京地方 北西ノ風強カハルニ 二十四日午後一時十分警戒ヲ解ス  
 第八區 二十四日午後八時十五分警戒ヲ解ス  
 東京地方 二十四日午後八時十五分警戒ヲ解ス



四月廿四日午前六時各地觀測表  
OBSERVATIONS at 6a.m. (135° M.S.T.) April 24 1928

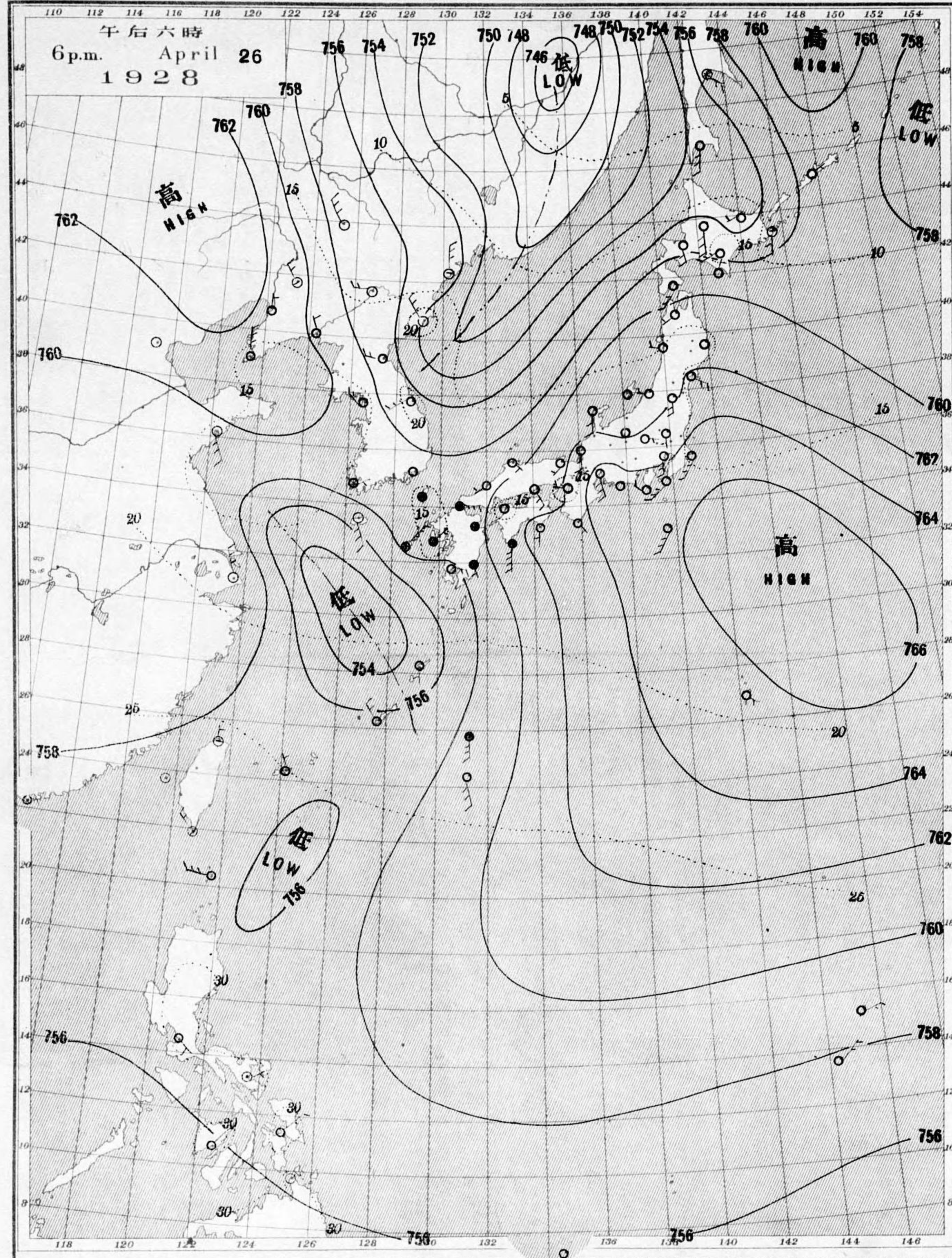
測候所	氣壓	氣溫	風向	風速	雲量	雲形	天候	雨量	測候所	氣壓	氣溫	風向	風速	雲量	雲形	天候	雨量
STATIONS	Air Press. mm. 700+	Air Temp. °C	Wind Direc.	Vel. m.s.	Amt. Form	Weath.	Precip. mm. (1)		STATIONS	Air Press. mm. 700+	Air Temp. °C	Wind Direc.	Vel. m.s.	Amt. Form	Weath.	Precip. mm. (1)	
パラオ Palau	58.3	26.0	-	0	10	KN	c	13	山形 Yamagata	56.0	1.8	-	1	8	N	c	7
恒春 Kōsūn	61.4	21.5	NE	5	4	KC	bc	-	秋田 Akita	54.9	2.6	-	7	10	N	c	16
臺南 Taitō	33.1	15.4	WNW	4	10	SK	bc	1	水戸 Mito	56.3	3.9	WSW	3	6	SK	bc	-
臺南 Tainan	61.2	20.2	ESE	2	10	SK	c	3	金山 Kanayama	-	-	-	-	-	-	-	-
澎湖 Hōko	61.0	21.1	N	2	9	SK	c	-	石巻 Isinomaki	54.0	2.9	W	6	4	SK	bc	5
臺北 Taihoku	62.8	18.2	E	4	10	SK	c	-	水澤 Midusawa	52.2	3.5	WNW	6	4	SC	bc	1
石垣 Isigakizima	64.3	15.2	NNE	3	3	KC	bc	-	盛岡 Morioka	53.0	3.3	NNE	4	10	SK	c	15
那覇 Naha	64.4	15.4	E	3	1	SK	b	-	名古屋 Miyako	51.0	5.2	W	3	3	SK	bc	24
名瀬 Naze	63.9	11.2	SSE	2	7	SK	bc	-	青森 Aomori	53.8	3.6	WNW	4	10	SK	c	16
鹿児島 Kagosima	65.5	2.6	NW	2	0	-	b	-	函館 Hakodate	52.8	3.2	WNW	12	10	SK	c	19
宮崎 Miyazaki	65.6	2.8	NN	2	0	-	b	-	徳島 Tokushima	63.5	4.0	NW	3	0	-	b	-
熊本 Kumamoto	65.9	1.4	-	1	0	-	b	-	和歌山 Wakayama	62.2	7.8	NW	6	0	SK	b	-
足利 Asizuri	63.5	8.0	WNW	3	0	K	b	-	潮郡 Siomisaki	61.9	7.9	NW	6	0	SK	b	-
高知 Kōchi	64.3	2.9	SW	2	0	K	b	-	大分 Ōita	65.4	1.7	SSE	2	0	-	b	-
室戸 Murōto	63.4	7.0	NW	6	0	-	b	-	松山 Matsuyama	64.7	2.2	-	1	0	-	b	1
徳島 Tokushima	63.5	4.0	NW	3	0	-	b	-	多摩津 Tadotu	64.7	9.3	W	7	0	-	b	1
和歌山 Wakayama	62.2	7.8	NW	6	0	SK	b	-	廣島 Hirosima	65.3	1.6	NNE	2	1	SK	b	-
潮郡 Siomisaki	61.9	7.9	NW	6	0	SK	b	-	岡山 Okayama	64.2	3.9	-	1	0	SK	b	-
大分 Ōita	65.4	1.7	SSE	2	0	-	b	-	神戸 Kobe	63.2	5.6	WNW	6	1	SK	b	-
松山 Matsuyama	64.7	2.2	-	1	0	-	b	1	大阪 Ōsaka	62.9	7.2	W	5	3	SK	bc	-
多摩津 Tadotu	64.7	9.3	W	7	0	-	b	1	京都 Kyōto	62.3	2.8	-	1	1	SK	b	2
廣島 Hirosima	65.3	1.6	NNE	2	1	SK	b	-	八木 Yagi	65.0	8.0	W	2	7	SK	bc	-
岡山 Okayama	64.2	3.9	-	1	0	SK	b	-	富江 Tomie	65.2	8.0	-	1	0	K	b	-
神戸 Kobe	63.2	5.6	WNW	6	1	SK	b	-	長崎 Nagasaki	65.6	6.8	-	1	0	-	b	-
大阪 Ōsaka	62.9	7.2	W	5	3	SK	bc	-	佐賀 Saga	65.5	3.3	-	0	0	-	b	-
京都 Kyōto	62.3	2.8	-	1	1	SK	b	2	福岡 Fukuoka	64.3	2.3	SSE	2	0	-	b	-
八木 Yagi	65.0	8.0	W	2	7	SK	bc	-	鹿原 Itohara	65.1	4.3	-	1	0	-	b	-
富江 Tomie	65.2	8.0	-	1	0	K	b	-	下関 Simonseseki	64.8	5.8	-	0	0	-	b	-
長崎 Nagasaki	65.6	6.8	-	1	0	-	b	-	濱田 Hamada	64.7	3.5	NE	3	0	KC	b	6
佐賀 Saga	65.5	3.3	-	0	0	-	b	-	境 Sakai	63.7	9.5	NNW	2	10	SK	c	-
福岡 Fukuoka	64.3	2.3	SSE	2	0	-	b	-	津 Tsu	60.7	6.8	W	5	3	SK	bc	-
鹿原 Itohara	65.1	4.3	-	1	0	-	b	-	岐阜 Gifu	60.3	4.7	NW	2	6	SK	bc	-
下関 Simonseseki	64.8	5.8	-	0	0	-	b	-	名古屋 Nagoya	60.5	4.6	NW	4	4	SK	bc	-
濱田 Hamada	64.7	3.5	NE	3	0	KC	b	6	濱松 Hamamatu	59.4	5.9	WNW	6	1	KC	b	-
境 Sakai	63.7	9.5	NNW	2	10	SK	c	-	長野 Nagano	57.6	8.5	WNW	11	2	SK	b	-
津 Tsu	60.7	6.8	W	5	3	SK	bc	-	沼津 Numadu	57.0	3.7	NNE	2	0	-	b	-
岐阜 Gifu	60.3	4.7	NW	2	6	SK	bc	-	横浜 Yokohama	57.6	5.4	NNW	4	0	-	b	-
名古屋 Nagoya	60.5	4.6	NW	4	4	SK	bc	-	東京 Tokyo	57.5	5.2	NNW	3	0	SK	b	-
濱松 Hamamatu	59.4	5.9	WNW	6	1	KC	b	-	熊谷 Kumagaya	57.7	4.6	NNE	3	0	K	b	-
長野 Nagano	57.6	8.5	WNW	11	2	SK	b	-	布良 Mera	57.2	7.4	NNE	2	10	SK	c	1
沼津 Numadu	57.0	3.7	NNE	2	0	-	b	-	鉾子 Tyōsi	56.5	5.9	W	6	3	SK	bc	-
横浜 Yokohama	57.6	5.4	NNW	4	0	-	b	-	八丈島 Hatidyozima	58.5	10.4	WNW	7	8	K	c	-
東京 Tokyo	57.5	5.2	NNW	3	0	SK	b	-	父島 Titizima	61.3	17.9	NW	4	7	SK	bc	3
熊谷 Kumagaya	57.7	4.6	NNE	3	0	K	b	-	築波山 Tukubasan	57.1	-0.6	NW	4	0	K	b	-
布良 Mera	57.2	7.4	NNE	2	10	SK	c	1	高山 Takayama	61.3	-0.5	-	0	10	N	s	15
鉾子 Tyōsi	56.5	5.9	W	6	3	SK	bc	-	飯田 Iida	59.2	0.0	-	0	4	SC	bc	-
八丈島 Hatidyozima	58.5	10.4	WNW	7	8	K	c	-	熊本 Matumoto	59.3	1.1	-	0	6	N	s	9
父島 Titizima	61.3	17.9	NW	4	7	SK	bc	3	長野 Nagano	58.7	2.0	E	2	3	SK	bc	-
築波山 Tukubasan	57.1	-0.6	NW	4	0	K	b	-	甲府 Kōfu	57.7	3.8	NNW	3	1	SK	b	-
高山 Takayama	61.3	-0.5	-	0	10	N	s	15	前橋 Maebasi	56.5	-0.6	SSW	3	10	SC	c	-
飯田 Iida	59.2	0.0	-	0	4	SC	bc	-	足尾 Asio	56.9	2.0	-	0	4	KC	bc	-
熊本 Matumoto	59.3	1.1	-	0	6	N	s	9	宇都宮 Utunomiya	55.5	5.0	W	8	4	N	bc	1
長野 Nagano	58.7	2.0	E	2	3	SK	bc	-	福島 Hukusima	60.9	7.4	WNW	5	8	SK	c	7
甲府 Kōfu	57.7	3.8	NNW	3	1	SK	b	-	伊豆山 Ibusisan	60.6	-5.1	NNW	14	10	SK	c	5
前橋 Maebasi	56.5	-0.6	SSW	3	10	SC	c	-	福井 Hukui	61.4	6.3	SE	2	8	KN	c	11
足尾 Asio	56.9	2.0	-	0	4	KC	bc	-	金澤 Kanazawa	61.6	2.4	SE	3	10	N	r	19
宇都宮 Utunomiya	55.5	5.0	W	8	4	N	bc	1	椿月 Minaduki	60.4	2.4	NE	5	10	KN	s	5
福島 Hukusima	60.9	7.4	WNW	5	8	SK	c	7	伏木 Fusiki	61.4	3.0	WSW	2	10	SK	c	23
伊豆山 Ibusisan	60.6	-5.1	NNW	14	10	SK	c	5	高田 Takata	59.1	5.0	-	1	10	N	c	9
福井 Hukui	61.4	6.3	SE	2	8	KN	c	11	新潟 Niigata	58.3	6.6	NW	14	10	KN	r	9
金澤 Kanazawa	61.6	2.4	SE	3	10	N	r	19	相川 Aikawa	58.8	5.4	N	7	10	K	c	7
椿月 Minaduki	60.4	2.4	NE	5	10	KN	s	5	伊豆山 Ibusisan	60.6	-5.1	NNW	14	10	SK	c	5
伏木 Fusiki	61.4	3.0	WSW	2	10	SK	c	23	福井 Hukui	61.4	6.3	SE	2	8	KN	c	11
高田 Takata	59.1	5.0	-	1	10	N	c	9	金澤 Kanazawa	61.6	2.4	SE	3	10	N	r	19
新潟 Niigata	58.3	6.6	NW	14	10	KN	r	9	椿月 Minaduki	60.4	2.4	NE	5	10	KN	s	5
相川 Aikawa	58.8	5.4	N	7	10	K	c	7	伏木 Fusiki	61.4	3.0	WSW	2	10	SK	c	23
									高田 Takata	59.1	5.0	-	1	10	N	c	9
									新潟 Niigata	58.3	6.6	NW	14	10	KN	r	9
									相川 Aikawa	58.8	5.4	N	7	10	K	c	7

四月廿四日午後六時各地觀測表  
OBSERVATIONS at 6p.m. (135° M.S.T.) April 23 1928

測候所	氣壓	氣溫	風向	風速	雲量	雲形	天候	雨量	測候所	氣壓	氣溫	風向	風速	雲量	雲形	天候	雨量
STATIONS	Air Press. mm. 700+	Air Temp. °C	Wind Direc.	Vel. m.s.	Amt. Form	Weath.	Precip. mm. (2)		STATIONS	Air Press. mm. 700+	Air Temp. °C	Wind Direc.	Vel. m.s.	Amt. Form	Weath.	Precip. mm. (2)	
パラオ Palau	56.9	26.5	NNW	2	7	KN	bc	6	仁川 Zinsen	59.9	11.3	WSW	9	1	C	b	-
恒春 Kōsūn	60.1	21.6	NE	7	9	KC	c	-	江陵 Koryō	60.2	10.4	E	2	0	-	b	-
澎湖 Hōko	59.9	22.5	NNE	7	10	SK	c	-	元山 Gensan	58.2	12.5	-	0	1	C	b	-
臺北 Taihoku	62.7	20.8	E	4	10	SK	c	-	咸津 Zyōsin	59.5	8.3	S	7	0	C	b	-
石垣 Isigakizima	62.7	20.8	NNE	5	6	KC	bc	-	雄基 Yūki	57.9	10.7	N	5	10	SC	c	-
那覇 Naha	62.2	18.1	N	8	10	KC	c	-	中江津 Tyūkōtin	58.0	12.0	NNW	3	3	C	bc	-
名瀬 Naze	60.7	17.2	NNE	5	2	SK	b	-	龍岩浦 Ryūganpo	60.2	14.0	SSE	5	0	-	b	-
鹿児島 Kagosima	59.6	14.2	NW	4	1	A	b	-	大連 Dairen	62.0	13.4	SSW	9	0	-	b	-
宮崎 Miyazaki	58.9	14.3	NW	4	8	SK	c	-	營口 Yinkow	61.3	15.1	SW	4	4	CS	bc	-
熊本 Kumamoto	60.0	13.3	NNW	3	1	SK	b	-	奉天 Mukden	60.1	17.7	-	1	2	C	bc	-
足利 Asizuri	58.6	11.5	NNW	2	8	SK	c	-	接春 Changchun	59.7	13.2	-	1	10	CS	c	-
高知 Kōchi	58.4	10.2	NNW	4	4	K	bc	-	天津 Tientsin	58.8	20.6	SSE	2	6	C	bc	-
室戸 Murōto	57.5	9.1	NW	10	10	KN	c	-	青島 Tsingtau	63.0	13.0	S	8	7	CS	bc	-
和歌山 Wakayama	56.3	9.8	NNW	5	3	SK	bc	-	上海 Shanghai	64.4	16.8	NE	3	10	C	c	-
潮郡 Siomisaki	54.8	11.1	NW	6	2	SK	b	-	ラサリ Rasazima	60.8	19.7	NNW	5	10	KC	c	10-20
大分 Ōita	60.3	12.1	NNW	6	8	K	c	-	大東島 Ōagarizima	59.9	-	NNW	6	4	SK	bc	-
松山 Matsuyama	59.1	10.8	NW	2	7	SK	bc	-									
多摩津 Tadotu	58.5	9.9	NW	12	10	SK	c	-									
廣島 Hirosima	59.6	10.9	NW	3	1	SK	b	-									
岡山 Okayama	58.3	8.4	-	1	1	SK	c	-									
大阪 Ōsaka	56.3	10.9	NNW	6	4	SK	bc	-									
高知 Kōchi	58.4	13.2	EW	4	1	K	bc	-									
長崎 Nagasaki	60.1	13.4	NW	4	0	K	b	-									

天氣圖 WEATHER CHART.

THE CENTRAL METEOROLOGICAL OBSERVATORY OF JAPAN, TOKYO.



Legend for weather symbols: Isobaric line, Isothermal line, Discontinuity, Clear, Fair, Cloudy, Rain, Snow, Fog, Thunder storm, Light Wind, Moderate Wind, Strong Wind, Strong Gale, Hurricane.

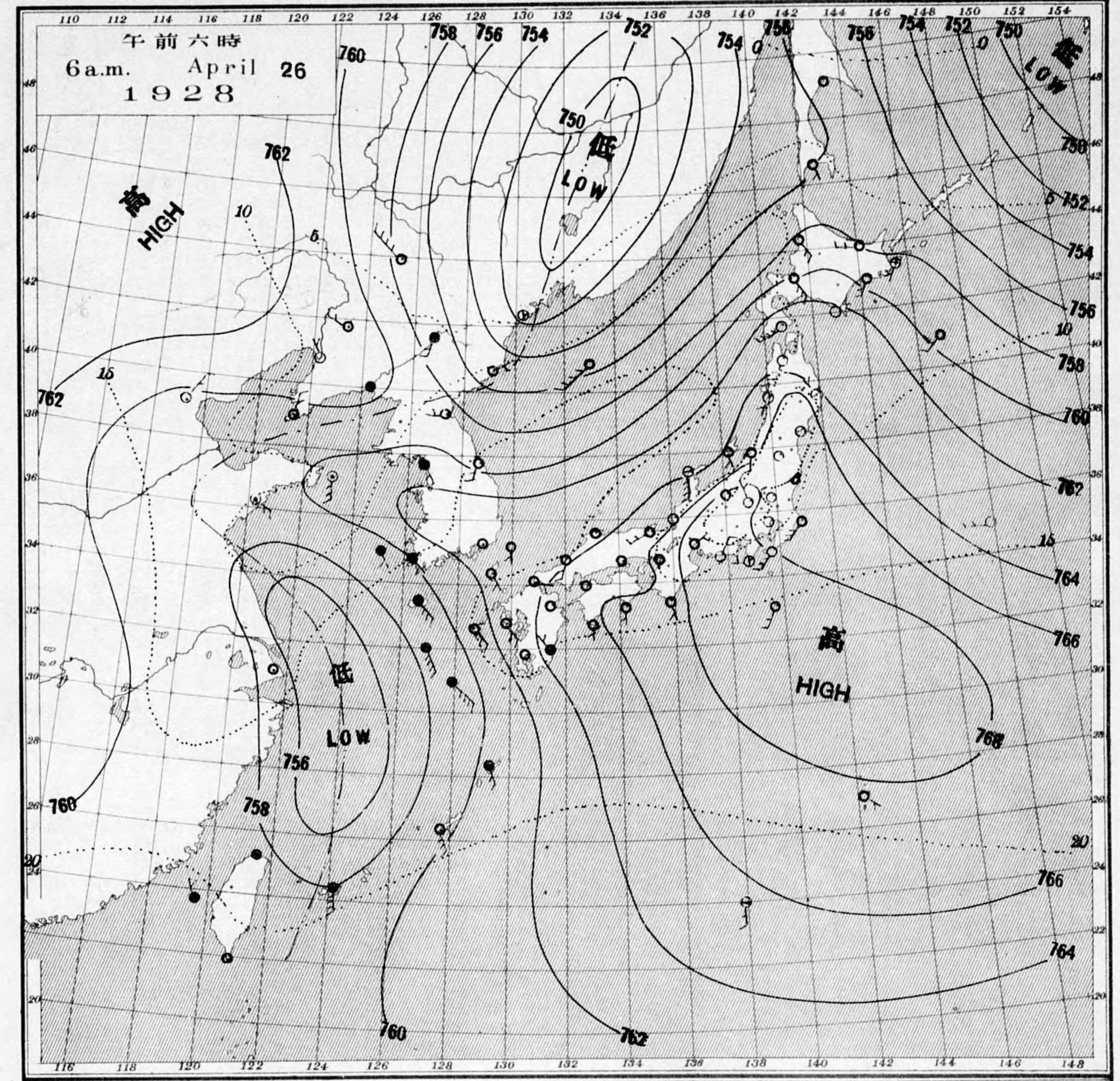
明治廿七年三月七日第三種郵便物認可  
昭和三年四月廿七日發行

東京市神田區元龜町三番地  
發行人發行所  
中央氣象臺

東京市神田區西小川町一丁目六番地電話九段二三四四番  
販賣印刷者合資會社 清華堂 (定價郵稅共金五錢)

天氣圖 WEATHER CHART.

THE CENTRAL METEOROLOGICAL OBSERVATORY OF JAPAN, TOKYO.



Weather forecasts and reports for Tokyo. Includes a table for regional forecasts (I-IX) and a detailed report for Tokyo with handwritten notes.

天氣圖第一一七號  
二十四日二四號訂正

四月廿五日午前六時各地觀測表  
OBSERVATIONS at 6a.m. (135° M.S.T.) April 25 1928

STATIONS											STATIONS										
測候所	氣壓	氣溫	風向	風速	雲量	雲形	天氣	雨量	測候所	氣壓	氣溫	風向	風速	雲量	雲形	天氣	雨量				
STATIONS	Air Press. 700+	Air Temp. °C	Wind Direc.	Vel. m.s.	Amt.	Form	Weath.	Precip. mm. (1)	STATIONS	Air Press. 700+	Air Temp. °C	Wind Direc.	Vel. m.s.	Amt.	Form	Weath.	Precip. mm. (1)				
パラオ Palau	58.3	25.5	-	0	7	CS	bc	15	山形 Yamagata	69.1	2.7	S	2	0	-	b	2				
恒春 Kōsyun	61.4	22.2	NE	4	9	SK	c	-	秋田 Akita	68.2	1.1	SSE	2	2	SK	b	4				
臺北 Taitō	62.4	19.3	NW	3	10	SK	c	-	水戸 Mito	69.0	1.4	-	1	0	-	b	-				
臺南 Tainan	61.2	20.8	NNE	2	10	SK	c	-	金山 Kanayama	67.6	6.8	-	0	0	SK	b	-				
澎湖 Hōko	61.5	20.7	NNE	5	10	SK	c	-	石巻 Isinomaki	68.3	4.3	-	1	0	SK	b	10				
臺北 Taihoku	61.7	19.3	-	1	10	SK	c	-	水澤 Midusawa	68.3	1.6	-	1	0	SK	b	-				
石垣 Isigakizima	63.0	20.6	SW	4	8	KC	c	-	盛岡 Mōrioka	68.1	2.6	W	2	0	SK	b	-				
那覇 Naha	65.0	17.7	ESE	2	9	KC	c	-	宮古 Miyako	66.4	4.5	SW	7	0	-	b	-				
名瀧 Naze	66.4	14.0	-	1	10	SK	c	-	青森 Aomori	65.4	3.4	SSW	3	0	-	b	1				
鹿兒島 Kagosima	68.5	7.3	-	1	9	CK	c	-	鹿兒島 Kagosima	64.9	5.6	-	1	0	-	b	-				
宮崎 Miyazaki	68.9	6.5	-	1	10	SK	c	-	蘇我 Suttu	63.2	6.7	WSW	0	4	C	bc	-				
熊本 Kumamoto	68.3	7.4	N	2	10	SK	c	-	札幌 Sapporo	62.4	0.1	0	1	0	-	b	-				
足摺 Asizuri	68.2	12.4	NW	3	10	SK	c	-	札幌 Haboro	61.3	6.3	WSW	0	2	CS	b	-				
高知 Kōchi	69.5	8.3	-	1	10	CS	c	-	和歌山 Wakayama	62.5	0.1	-	1	0	SK	c	-				
室戸 Muroto	69.2	9.6	NE	5	10	CS	c	-	和歌山 Wakayama	64.6	1.3	-	1	4	SK	bc	-				
徳島 Tokushima	70.0	3.6	-	0	10	C	c	-	浦和 Utsunomiya	64.6	1.3	-	1	4	SK	bc	-				
和歌山 Wakayama	69.5	3.9	ESE	3	0	C	c	-	浦和 Utsunomiya	62.1	1.9	SW	2	9	KC	c	-				
津島 Siomisaki	69.5	9.2	NNE	2	6	CS	bc	-	帯廣 Obihiro	60.2	1.1	W	2	10	SK	c	3				
大分 Ōita	69.9	5.4	S	2	10	SK	c	-	根室 Nemuro	61.1	0.8	WNW	2	9	SK	b	1				
松山 Matuyama	69.4	5.0	-	1	10	S	c	-	根室 Nemuro	60.6	0.8	SW	6	0	SK	b	1				
多度津 Tadotsu	69.5	8.0	SE	2	8	C	c	-	砂那 Syana	57.3	-1.2	WNW	11	8	N	c	3				
廣島 Hirosima	69.8	4.8	NNE	2	9	CS	c	-	大泊 Ootomari	58.7	0.9	-	0	1	SC	b	-				
岡山 Ōkayama	70.0	4.1	-	1	0	CS	b	-	敷香 Sikka	57.4	-0.8	NNW	1	0	-	b	-				
神戶 Kobe	70.5	5.5	NNE	3	0	CK	b	-	釜山 Husan	67.3	9.1	-	1	10	CS	c	-				
大阪 Ōsaka	69.9	3.7	NE	2	0	CS	b	-	濟州島 Saisyūto	66.5	7.9	SSE	3	10	CS	c	-				
京都 Kyōto	70.5	0.5	-	1	1	C	b	-	水浦 Moppo	65.7	10.7	SSE	2	10	CS	c	-				
八木 Yaagi	70.3	1.9	-	1	0	-	b	-	仁川 Zinsen	66.6	7.8	SE	3	4	C	bc	-				
富江 Tomie	67.6	13.5	-	1	8	KC	c	-	元山 Gensan	64.3	12.2	SW	2	10	CS	c	-				
佐賀 Nagasaki	68.2	11.0	-	1	10	SK	c	-	元山 Gensan	64.4	10.4	WSW	3	10	C	c	-				
長門 Saga	68.4	8.2	-	1	10	SK	c	-	天津 Tientsin	62.7	6.9	-	1	10	SK	c	-				
福岡 Fukuoka	68.2	6.6	-	1	10	CS	c	-	天津 Tientsin	61.5	4.1	-	0	10	SK	c	-				
嚴原 Ituhara	67.8	7.9	-	1	10	CS	c	-	中江津 Tyūkōtin	60.4	11.2	SW	5	10	CS	c	-				
下関 Simonoseki	68.1	9.7	E	5	10	SK	c	-	龍岩浦 Ryūganpo	64.6	8.1	SE	4	10	CS	c	-				
濱田 Hamada	68.4	5.4	ESE	2	10	CS	c	-	大連 Dairen	61.8	8.5	SSW	13	10	CK	c	-				
境 Sakai	68.6	3.4	-	0	10	CS	c	-	營口 Yinkow	60.3	13.3	SSE	7	2	KC	b	-				
宮津 Miyadu	69.7	1.2	-	0	0	-	bc	-	奉天 Mukden	58.1	12.7	S	5	10	KC	b	-				
津 Tu	70.3	1.2	WNW	3	6	C	bc	-	長春 Changchun	54.6	14.0	SW	6	10	C	b	-				
岐阜 Gifu	70.6	0.5	-	1	0	-	b	-	天津 Tientsin	57.3	15.0	SW	2	0	KC	b	-				
名古屋 Nagoya	70.5	2.0	-	1	7	C	bc	-	青島 Tsingtau	62.4	8.9	SE	7	7	S	bc	-				
濱松 Hamamatu	69.2	3.8	N	2	2	C	b	-	上海 Shanghai	62.3	12.9	W	2	10	SK	c	-				
長津 Nagaturo	69.5	8.4	NNE	5	1	SK	b	-	上海 Shanghai	65.2	18.3	E	6	3	KC	bc	-				
津津 Numadu	69.7	3.0	ENE	2	0	-	b	-	大東島 Ōogazirizima	66.0	-	E	5	10	SK	c	-				
横浜 Yokohama	70.1	4.2	-	1	0	-	b	-													
東京 Tōkyō	69.9	3.8	-	0	0	-	b	-													
東海 Kōnagaya	69.8	2.5	NW	2	0	-	b	-													
布良 Mera	69.7	7.1	NE	3	0	-	b	-													
熊野 Mera	69.4	5.3	-	0	0	-	S	b													
舞子 Tyōsi	68.6	12.4	ENE	3	8	K	c	-													
八丈島 Hatidyōzima	68.2	16.0	NE	3	10	N	c	-													
父島 Titizima	69.7	2.4	NE	4	0	K	b	-													
築波山 Tukubasan	69.7	2.4	NE	4	0	K	b	-													
高山 Takayama	73.0	-4.3	-	0	10	S	c	8													
飯田 Iida	72.3	-1.1	-	0	0	-	b	-													
松本 Matsumoto	72.9	-2.8	-	0	0	-	b	-													
長野 Nagano	70.0	-0.7	-	1	0	-	b	-													
前橋 Maebasi	72.3	-0.3	-	0	0	-	b	-													
甲府 Kōfu	70.2	1.8	NW	4	0	-	b	-													
足尾 Asio	71.0	-3.9	-	1	0	-	b	-													
宇都宮 Utsunomiya	70.0	-1.2	-	1	0	-	b	-													
福島 Fukushima	69.0	2.8	-	0	0	-	b	-													
彦根 Hikone	70.6	-1.1	-	1	10	C	c	2													
伊吹山 Ibukisan	72.5	-5.8	N	8	3	C	bc	-													
龍井 Hukui	70.1	0.9	-	1	0	-	b	-													
金澤 Kanazawa	69.7	3.2	ESE	3	0	-	b	1													
皆月 Minaduki	69.0	5.1	S	3	0	SK	b	1													
伏水 Husiki	69.8	3.0	SW	3	0	-	b	3													
高田 Takata	69.8	3.0	SSW	3	0	SK	b	19													
新潟 Niigata	69.5	4.7	S	3	1	K	b	-													
新川 Aikawa	68.8	5.6	-	1	2	K	b	-													

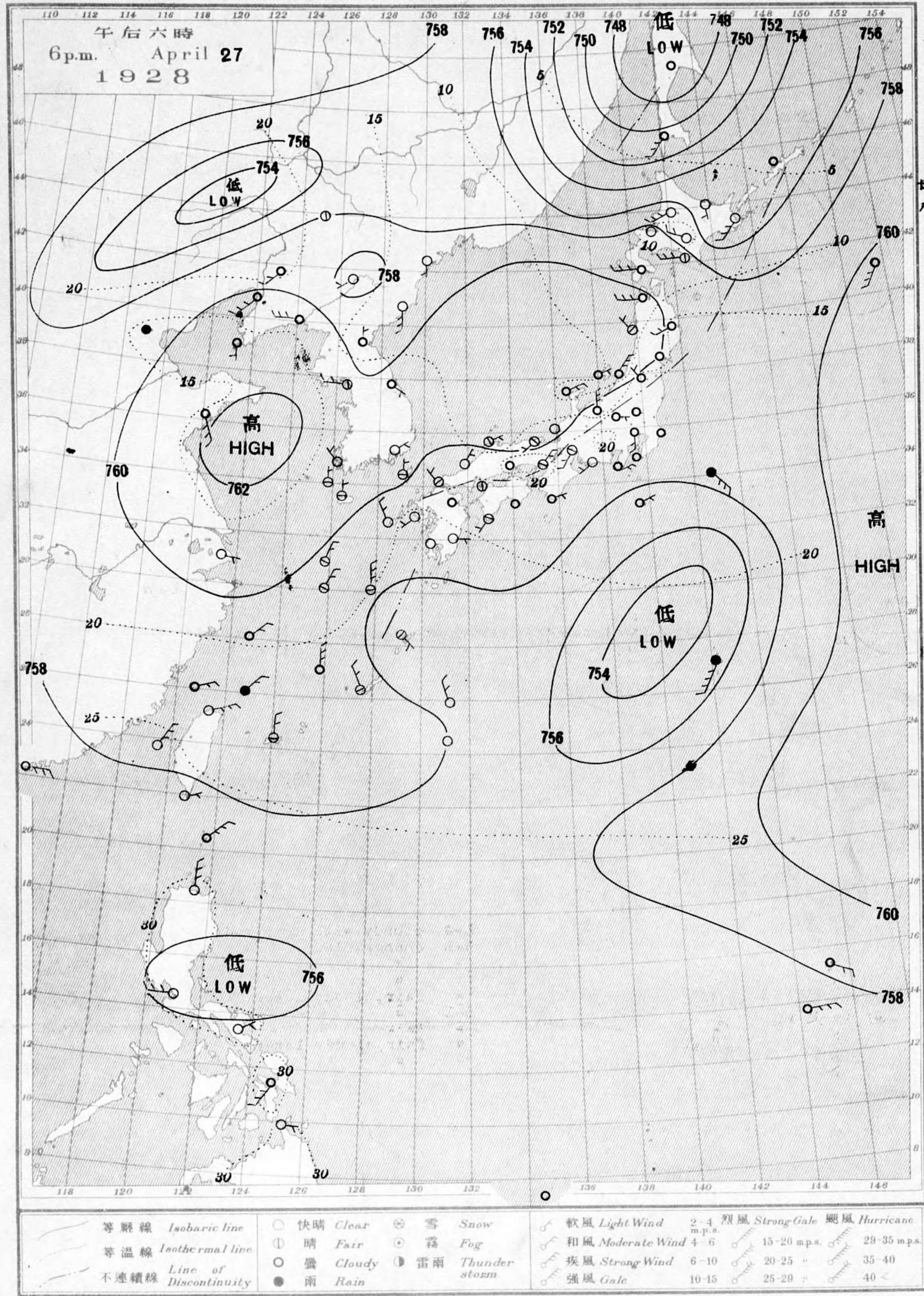
天氣 Weather 快晴 Clear 晴 Fair 曇 Cloudy 雨 Rain 雪 Snow 霧 Fog 雷雨 Thunderstorm  
記號 Notation b bc c r s f t

四月廿四日午後六時各地觀測表  
OBSERVATIONS at 6p.m. (135° M.S.T.) April 24 1928

STATIONS											STATIONS										
測候所	氣壓	氣溫	風向	風速	雲量	雲形	天氣	雨量	測候所	氣壓	氣溫	風向	風速	雲量	雲形	天氣	雨量				
STATIONS	Air Press. 700+	Air Temp. °C	Wind Direc.	Vel. m.s.	Amt.	Form	Weath.	Precip. mm. (2)	STATIONS	Air Press. 700+	Air Temp. °C	Wind Direc.	Vel. m.s.	Amt.	Form	Weath.	Precip. mm. (2)				
パラオ Palau	58.0	26.5	-	1	10	SK	c	13	仁川 Zinsen	65.3	10.5	S	3	10	KC	c	-				
恒春 Kōsyun	61.1	22.3	ENE	6	6	SK	bc	-	江陵 Kōryō	63.3	14.0	ESE	4	10	CS	c	-				
澎湖 Hōko	60.9	23.6	NNE	6	6	SK	bc	-	元山 Gensan	62.7	9.1	N	2	2	CK	b	-				
臺北 Taihoku	61.3	20.3	E	5	10	SK	c	-	天津 Ziyōsin	63.2	8.0	SSE	7	9	CS	c	-				
石垣 Isigakizima	63.1	21.4	E	4	7	KC	bc	-	雄基 Yūki	62.1	9.8	S	7	2	SK	c	-				
那覇 Naha	64.4	19.0	E	4	9	KC	c	-	中江津 Tyūkōtin	57.8	17.5	-	1	10	CS	c	-				
名瀧 Naze	65.2	10.1	SSE	2	10	SK	c	-	龍岩浦 Ryūganpo	62.9	10.7	SSE	6	10	CS	c	-				
鹿兒島 Kagosima	66.0	15.2	-	1	10	CS	c	-	大連 Dairen	60.1	14.6	S	7	10	CS	c	-				
宮崎 Miyazaki	66.3	14.2	SE	3	10	CS	c	-	營口 Yinkow	56.8	21.0	S	9	10	CS	c	-				
熊本 Kumamoto	65.3	16.8	-	1	4	C	bc	-	奉天 Mukden	56.3	20.6	SSE	7	7	C	bc	-				
足摺 Asizuri	65.3	15.3	WNW	2	9	CK	c	-	長春 Changchun	58.4	18.9	-	0	10	SC	c	-				
高知 Kōchi	65.6	14.8	SW	2	6	K	bc	-	天津 Tientsin	55.7	25.9	W	5	7	CK	bc	-				
室戸 Muroto	65.4	14.3	-	1	3	C	bc	-	青島 Tsingtau	62.9	11.9	S	9	10	CS	c	-				
和歌山 Wakayama	65.3	13.2	NW	2	3	C	bc	-	上海 Shanghai	53.5	14.9	E	3	10	SC	c	-				
潮御 Miomisaki	65.0	12.6	NW	4	0	SK	b	-	上海 Shanghai	64.0	20.7	E	5	8	CK	c	-				
大分 Ōita	66.1	13.2	-	0	0	-	b	-	大東島 Ōogazirizima	64.7	-	ESE	3	7	KC	bc	-				
松山 Matuyama	66.0	12.8	-	1	8	C	c	-													
多度津 Tadotsu	65.7	14.5	-	1	7	SC	bc	-													
廣島 Hirosima	66.1	13.1	WSW	2	0	-	bc	-													
岡山 Ōkayama	66.7	13.1	WSW	2	3	CK	c	-													
大阪 Ōsaka	65.8	12.4	NNE	4	0	-	b	-													
富江 Tomie	66.0	14.5	SE	2	10	SC	c	-													
長崎 Nagasaki	65.7	14.0	WSW	3	10	CS	c	-													
福岡 Fukuoka	65.7	14.7	NNW	2	9	CS	c	-													
嚴原 Ituhara	65.5	15.5	-	1	3	CS	bc	-													
下関 Simonoseki	65.6	14.2	NW	3	6	CS	bc	-													

天氣圖  
WEATHER CHART.

THE CENTRAL METEOROLOGICAL OBSERVATORY OF JAPAN. TOKYO.



明治廿七年三月七日第三種郵便物認可  
昭和三年四月廿八日發行

東京市神田區西小川町一丁目六番地

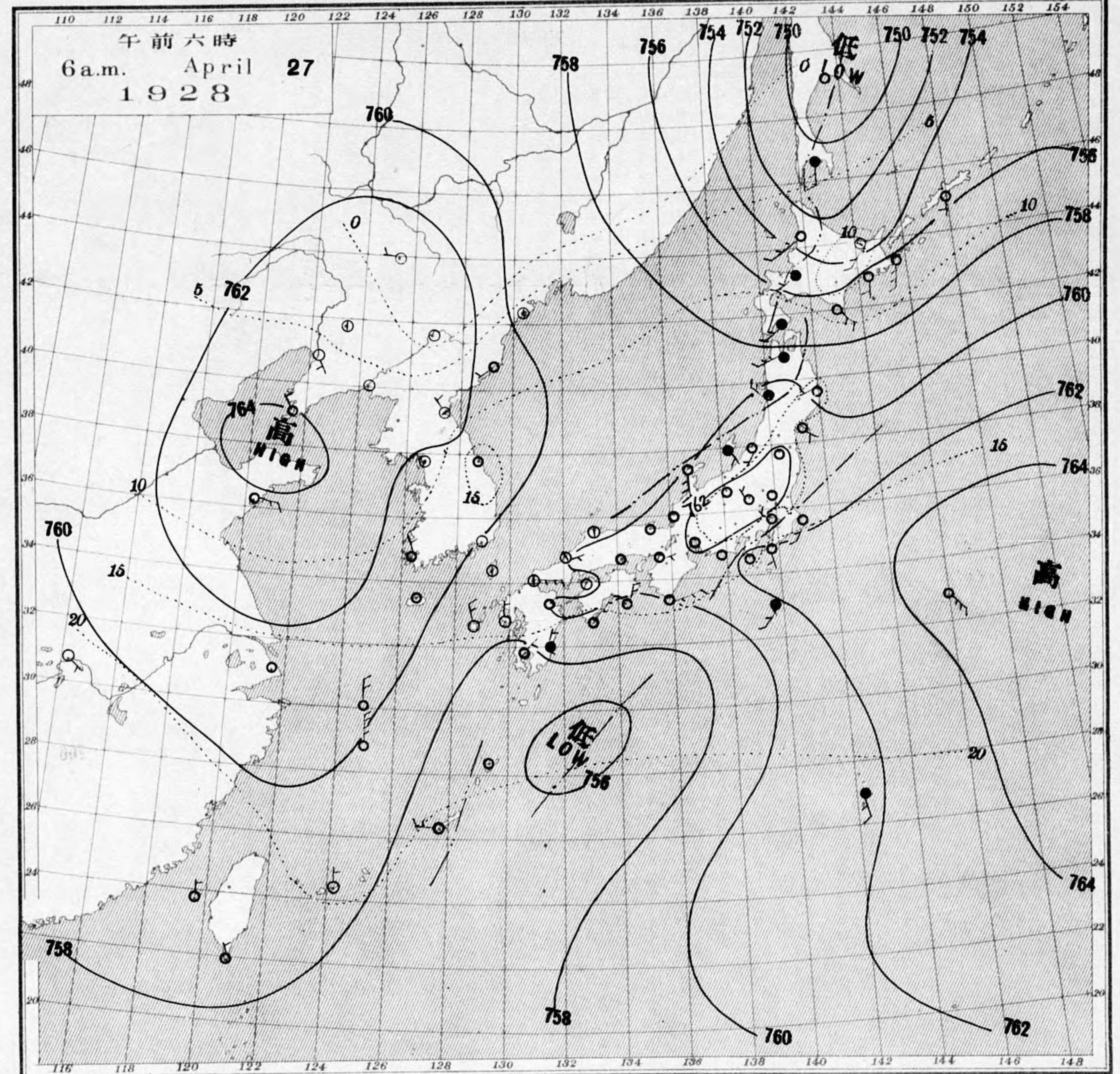
中央氣象臺

東京市印刷者合資會社 清華堂 (定價郵稅共金五錢)

天氣圖

WEATHER CHART.

THE CENTRAL METEOROLOGICAL OBSERVATORY OF JAPAN. TOKYO.



天氣圖第一一八號

天氣豫報

第一區 北太平洋	風	曇
第二區 北太平洋	風	晴
第三區 合	合	合
第四區 合	合	合
第五區 合	合	合
第六區 合	合	合
第七區 合	合	合
第八區 合	合	合
第九區 合	合	合

WEATHER FORECASTS

I N-E	cloudy
II N-W	fair
III	"
IV	"
V	"
VI	cloudy
VII	fair
VIII	fair
IX	cloudy with some rain

東京區地圖



天氣概況

昨日支那東海之低氣壓、今朝六時奄美大島、東方海上、在、東方、徐行、又、ハロ、ソク、附近、在、ニ、モ、在、リ、東北東、進、ニ、北極大、東海岸、在、七、四、程、内、外、ヲ、不、ス、大、約、南、西、延、ビ、一、不、連、續、線、北、海、道、西、部、奥、羽、西、海岸、ヲ、經、テ、能、登、半、島、達、ス、是、等、島、大、北、海、道、西、部、奥、羽、西、部、一、塔、降、雨、中、ニ、モ、其、他、地、方、一、般、曇、天、ニ、テ、九、州、一、快、晴、ニ、モ、斯、ク、モ、高、氣、壓、ハ、七、六、四、程、前、後、ヲ、不、本、邦、進、テ、南、東、洋、上、在、リ、又、奄、美、大、島、附近、ニ、モ、在、リ、後、者、南、東、ニ、テ、ハ、曇、天、中、ニ、モ、在、リ、

東京豫報 TOKYO.

今晚、南、西、風、盛、リ、曇、天、中、ニ、モ、在、リ、明、朝、北、風、南、風、時、時、ニ、曇、天、中、ニ、モ、在、リ、

暴風警報  
東京地方二十七日午前八時三十分發成

四月廿六日午前六時各地觀測表  
OBSERVATIONS at 6a.m. (135° M.S.T.) April 26 1928

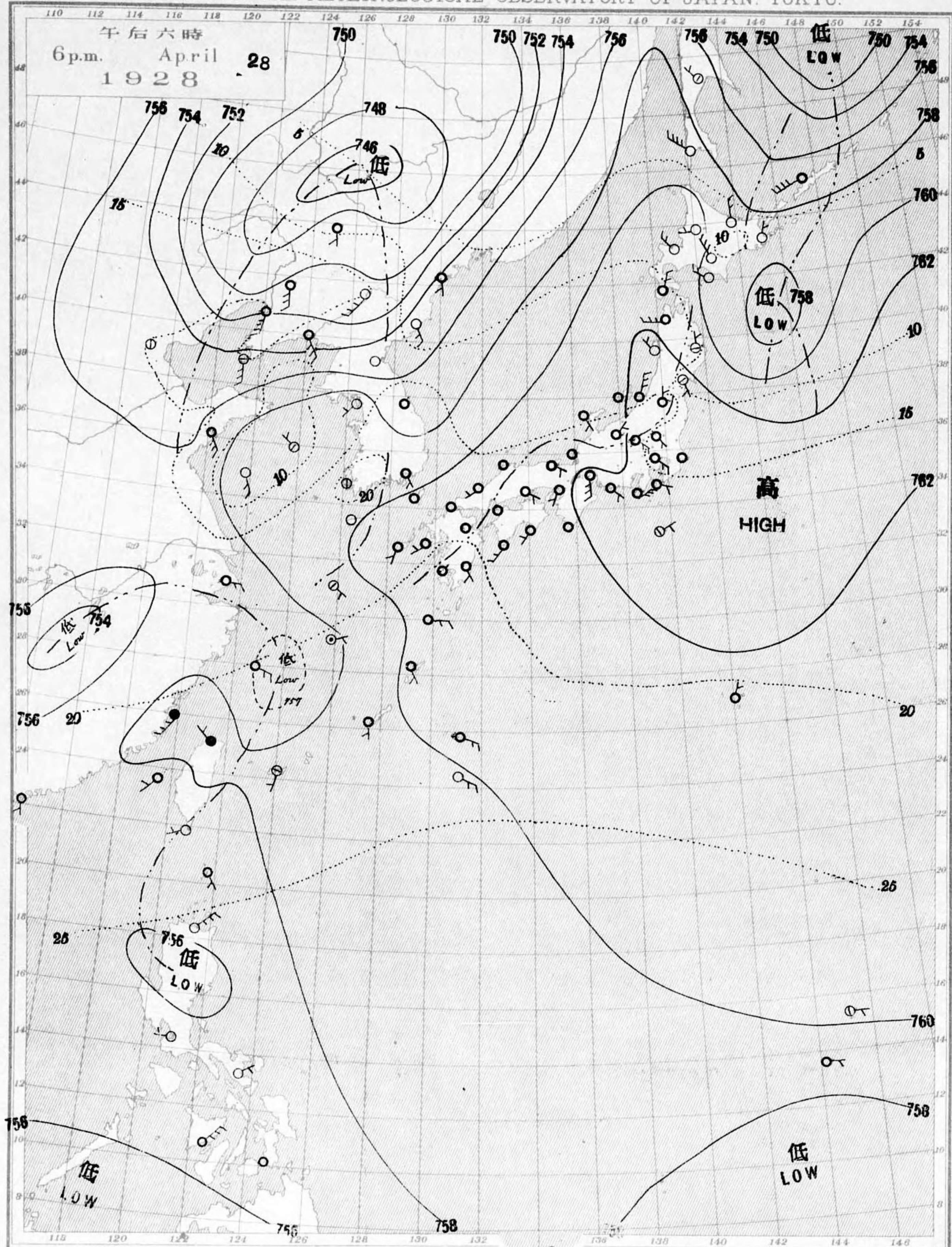
測候所 STATIONS	氣壓			風向		風速		雲量	雲形	天氣	雨量 mm. (1)	測候所 STATIONS	氣壓			風向		風速		雲量	雲形	天氣	雨量 mm. (1)
	Air Press. mm. 700+	Air Temp. °C	Wind Direc.	Vel. m.s.	Clouds Amt.	Form	Wind Direc.						Vel. m.s.	Clouds Amt.	Form	Wind Direc.	Vel. m.s.	Clouds Amt.	Form				
パラオ Palau	57.5	25.4	-	1	10	SK	c	-	-	-	-	山形 Yamagata	66.4	2.4	-	0	3	C	bc	-	-	-	
恒春 Kōsŭn	58.4	23.2	-	1	10	SK	c	-	-	-	-	秋田 Akita	65.1	4.0	SSW	3	0	-	b	-	-	-	
臺東 Taitō	58.0	20.2	-	1	2	SK	b	-	-	-	-	水戸 Mito	66.9	4.2	-	1	1	KC	b	-	-	-	
臺南 Tainan	58.4	21.2	-	1	1	SK	b	-	-	-	-	金山 Kanayama	65.6	6.1	-	0	0	-	b	-	-	-	
澎湖 Hōko	58.8	22.8	NNW	2	10	W	r	-	-	-	-	石巻 Isinomaki	66.2	5.0	-	0	2	CK	b	-	-	-	
臺北 Taihoku	58.4	19.6	-	1	10	N	r	-	-	-	水澤 Midusawa	66.6	0.0	-	0	3	CS	bc	-	-	-		
石垣 Isigakizima	58.0	23.0	S	11	10	N	r	-	-	-	盛岡 Morioka	66.1	1.0	-	1	1	KC	b	-	-	-		
那覇 Naha	59.4	20.9	SSE	7	10	SK	c	-	-	-	宮古 Miyako	63.7	7.5	NW	2	7	KC	bc	-	-	-		
名瀬 Naze	60.1	17.7	SSE	5	10	N	r	-	-	-	宮崎 Aomori	63.8	11.1	SSW	5	0	CS	b	-	-	-		
鹿児島 Kagosima	63.2	15.7	-	0	10	N	c	-	-	-	函館 Hakodate	62.1	11.3	WSW	11	1	C	b	-	-	-		
宮崎 Miyazaki	64.3	12.4	NW	2	10	N	r	-	-	-	釧路 Kurobe	59.3	10.1	S	6	10	SC	c	-	-	-		
熊本 Kumamoto	62.8	11.3	NNW	2	10	SK	c	-	-	-	札幌 Sapporo	59.7	6.7	SE	6	10	C	c	-	-	-		
足摺 Asizuri	65.3	17.1	S	2	10	SK	c	-	-	-	羽幌 Haboro	58.0	7.2	SE	5	10	SK	c	-	-	-		
高知 Kōchi	66.2	10.2	W	2	10	SK	c	-	-	-	旭川 Asahigawa	58.4	5.2	-	1	10	KC	c	-	-	-		
室戸 Muroto	66.0	14.9	S	2	10	SK	c	-	-	-	浦河 Urakawa	63.1	6.1	NE	3	7	KC	bc	-	-	-		
徳島 Tokushima	65.6	8.6	-	1	10	CS	c	-	-	-	帯広 Obihiro	60.5	2.1	-	0	7	KC	bc	-	-	-		
和歌山 Wakayama	65.7	11.1	ENE	2	10	C	c	-	-	-	網走 Aburahi	57.6	7.7	W	5	10	SC	c	-	-	-		
潮郡 Siomisaki	66.9	14.6	SSE	2	9	SK	c	-	-	-	釧路 Kusiro	59.4	3.1	SSW	4	8	SK	c	-	-	-		
大分 Oōita	64.4	9.4	-	0	10	SC	c	-	-	-	根室 Nemuro	59.0	4.3	SSW	3	4	SK	bc	-	-	-		
松山 Matuyama	64.9	8.3	-	1	10	SC	c	-	-	-	砂野 Syana												
多度津 Tadotsu	65.7	6.8	-	1	10	CS	c	-	-	-	大沼 Ootomari	56.0	5.4	SSE	2	10	SK	c	-	-	-		
廣島 Hirosima	65.4	8.5	-	1	10	SK	c	-	-	-	敦賀 Sikkā	57.4	-8.0	-	1	10	S	c	-	-	-		
岡山 Okayama	65.9	6.2	-	0	10	SK	c	-	-	-	釜山 Hūsan	62.1	15.5	-	1	10	SK	c	-	-	-		
神戸 Kōbe	66.1	12.7	ENE	4	10	N	c	-	-	-	濟州島 Saisyūtō	58.5	15.6	SE	6	10	N	r	-	-	-		
大阪 Ōsaka	66.1	11.4	ENE	2	10	SK	c	-	-	-	木浦 Moppo	60.0	14.3	SE	3	10	N	r	-	-			
京都 Kyōto	67.0	6.8	-	0	9	SK	c	-	-	-	仁川 Zinsen	60.3	13.2	SSE	4	10	N	r	-	-			
八木 Yagi	66.9	6.7	-	0	0	SK	b	-	-	-	江陵 Kōryō	58.3	17.0	SSW	5	10	SK	c	-	-			
長門 Nagano	61.9	16.0	SE	5	10	N	r	-	-	-	元山 Gensan	58.1	12.7	W	2	10	SK	c	-	-			
富津 Misaki	62.5	14.6	SE	5	10	SC	c	-	-	-	城津 Zyōsin	54.1	13.0	ENE	2	10	C	c	-	-			
佐賀 Saga	63.2	12.2	-	0	10	SC	c	-	-	-	雄基 Yūki	51.9	4.1	-	1	7	CS	bc	-	-			
福岡 Fukuoka	63.0	12.2	SE	6	10	SK	c	-	-	-	中江津 Tyūkotin	56.8	9.7	SSW	4	10	N	r	-	-			
原野 Hara	62.0	15.4	SSE	3	10	SC	c	-	-	-	龍岩浦 Ryūganpo	60.5	9.4	-	1	10	N	r	-	-			
下関 Simonoseki	63.2	13.4	E	3	10	SK	c	-	-	-	大連 Dairen	59.6	8.3	NNE	4	10	SK	c	-	-			
濱田 Hamada	63.0	15.8	SSW	5	10	CS	c	-	-	-	營口 Yinkow	61.3	10.1	NNW	2	0	-	b	-	-			
境 Sakai	63.8	11.1	-	0	8	SK	c	-	-	-	奉天 Mukden	61.2	8.5	NW	4	10	S	c	-	-			
宮津 Miyadu	65.0	13.2	WSW	4	8	CS	c	-	-	-	長春 Changchun	57.5	3.9	NNW	11	10	S	c	-	-			
津 Tu	68.1	5.2	-	0	3	SK	bc	-	-	-	天津 Tientsin	59.7	14.0	NE	6	0	CK	b	-	-			
帆柱 Hōshū	68.5	5.3	-	0	8	SK	c	-	-	-	青島 Tsingtau	59.2	9.5	ESE	4	10	S	f	-				
名古屋 Nagoya	68.7	4.8	-	0	9	SK	c	-	-	-	上海 Shanghai	58.0	14.7	-	0	10	S	f	-				
濱松 Hamamatu	68.3	7.5	NNE	4	2	SK	b	-	-	-	ラサツ Rasazima	61.8	21.1	ESE	5	7	K	bc	-	-			
長津呂 Nagaturo	66.6	12.5	W	3	3	K	bc	-	-	-	大東島 Ōagarizima	62.0	-	ESE	8	10	SK	c	-				
沼津 Numadu	67.9	6.1	-	1	10	SK	b	-	-	-													
横濱 Yokohama	67.5	10.4	WSW	5	2	SK	b	-	-	-													
東京 Tōkyō	67.5	7.4	-	1	0	C	b	-	-	-													
熊谷 Kumagaya	67.5	4.9	-	1	0	-	b	-	-	-													
布良 Mera	68.0	14.5	SW	9	0	CK	b	-	-	-													
鏡子 Tyōsi	67.3	13.0	SW	7	10	C	c	-	-	-													
八丈島 Hatidzoyima	68.5	15.7	SSW	5	10	K	c	-	-	-													
父島 Titizima	67.3	17.9	ESE	3	10	SK	c	-	-	-													
旗山 Takubasan	67.9	4.0	SSW	8	2	C	b	-	-	-													
高山 Takayama	70.7	-0.5	-	1	3	SK	bc	-	-	-													
飯田 Iida	70.1	2.6	-	0	0	-	b	-	-	-													
松本 Matumoto	68.2	3.7	-	0	4	C	bc	-	-	-													
長野 Nagano	67.5	3.5	-	0	8	C	c	-	-	-													
甲府 Kōfu	70.5	3.2	-	0	10	CS	c	-	-	-													
前橋 Maebasi	67.3	6.0	NNW	4	1	SC	b	-	-	-													
足尾 Asio	68.1	0.7	-	1	0	C	b	-	-	-													
宇都宮 Utunomiya	67.8	3.6	-	0	0	-	b	-	-	-													
福島 Fūshima	67.4	3.5	-	1	2	CS	b	-	-	-													
彦根 Hikone	67.2	6.9	-	1	8	KC	c	-	-	-													
伊吹山 Ibukisan	67.9	1.7	SSE	11	10	S	f	-	-	-													
龍井 Hukui	65.9	9.8	-	1	2	CS	b	-	-	-													
金澤 Kanazawa	64.8	14.5	SSW	9	1	CS	b	-	-	-													
椿月 Minaduki	63.2	13.1	S	10	4	C	bc	-	-	-													
伏木 Husiki	65.2	9.6	WSW	3	1	KC	b	-	-	-													
高田 Takata	65.3	10.2	SSW	3	2	C	b	-	-	-													
新潟 Niigata	65.6	9.4	S	5	10	CS	c	-	-	-													
相川 Aikawa	64.8	11.6	SSE	2	10	C	c	-	-	-													

四月廿五日午后六時各地觀測表  
OBSERVATIONS at 6p.m. (135° M.S.T.) April 25 1928

測候所 STATIONS	氣壓			風向		風速		雲量	雲形	天氣	雨量 mm. (2)	測候所 STATIONS	氣壓			風向		風速		雲量	雲形	天氣	雨量 mm. (2)
	Air Press. mm. 700+	Air Temp. °C	Wind Direc.	Vel. m.s.	Clouds Amt.	Form	Wind Direc.						Vel. m.s.	Clouds Amt.	Form	Wind Direc.	Vel. m.s.	Clouds Amt.	Form				
パラオ Palau	57.3	28.3	NE	2	10	SK	c	-	-	-	-	仁川 Zinsen	63.1	15.0	WSW	5	0	C	b	-	-	-	
恒春 Kōsŭn	59.6	24.6	E	5	10	SK	c	-	-	-	-	江陵 Kōryō	59.3	20.8	-	1	10	CS	c	-	-	-	
澎湖 Hōko	59.6	23.6	NNW	4	10	SK	c	-	-	-	-	元山 Gensan	59.1	22.0	SW	5	10	C	c	-	-		
臺北 Taihoku	60.1	21.6	NW	2	10	M	r	-	-	-	-	城津 Zyōsin	55.9	19.6	S	16	9	CS	c	-	-		
石垣 Isigakizima	61.1	23.6</																					

天氣圖  
WEATHER CHART.

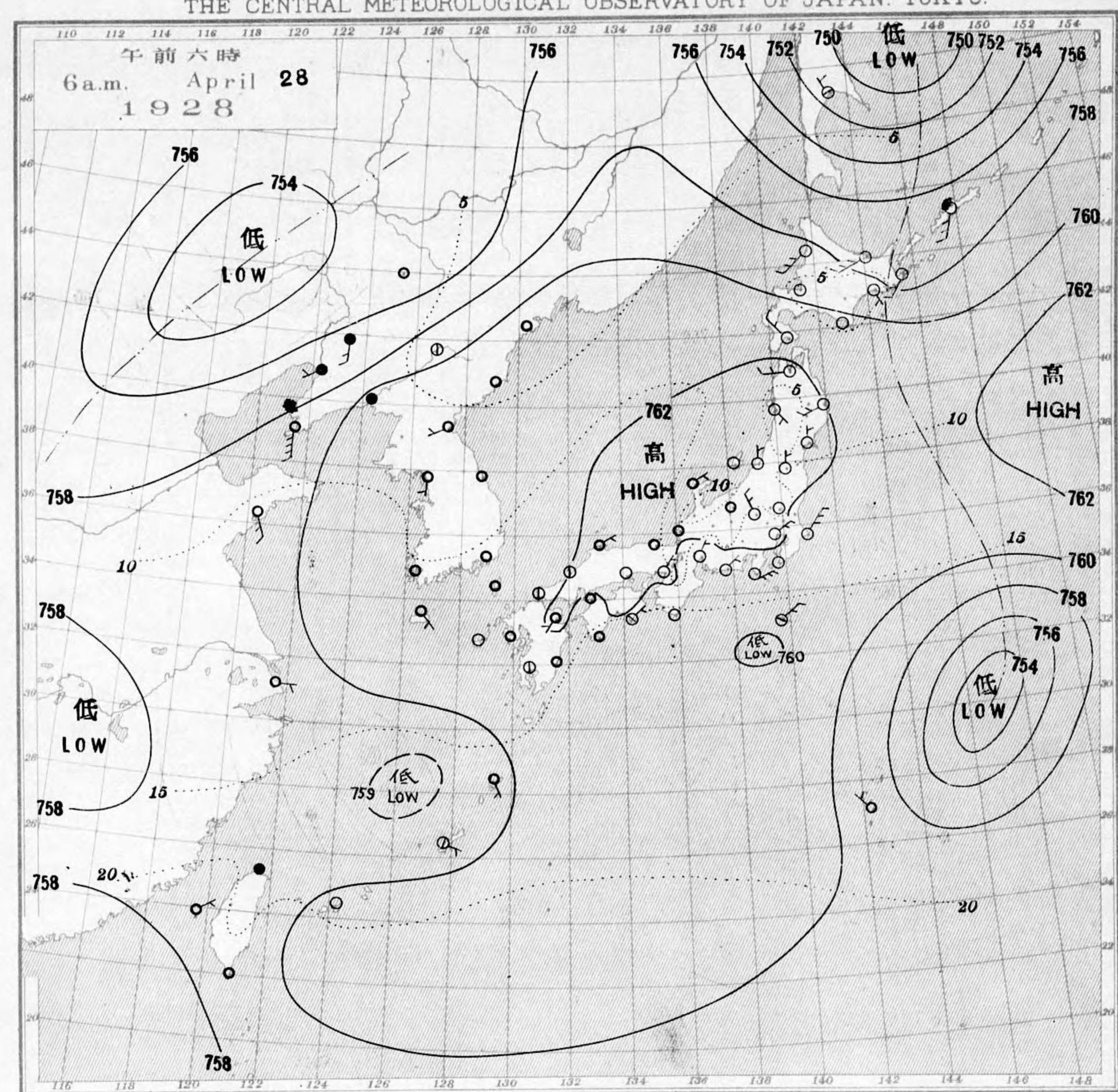
THE CENTRAL METEOROLOGICAL OBSERVATORY OF JAPAN, TOKYO.



明治廿七年三月七日第三種郵便物認可  
昭和三年四月廿九日發行  
東京市神田區元町町三番地  
發行人 發行所  
中央氣象臺  
東京市神田區西小川町一丁目六番地 電話九段二八四四番  
販賣印刷者合資會社 清華堂 (定價郵稅共金五錢)

天氣圖  
WEATHER CHART.

THE CENTRAL METEOROLOGICAL OBSERVATORY OF JAPAN, TOKYO.



天氣豫報

第一區	北乃至西風	雲少雨
第二區	北乃至東風	天氣惡劣
第三區	全	全
第四區	全	全
第五區	全	晴後曇
第六區	南乃至東風	全
第七區	全	晴
第八區	全	晴後曇
第九區	全	全

WEATHER FORECASTS

I	N-W	cloudy with some rain
II	N-E	changeable
III		
IV		
V		fair, cloudy later
VI	S-E	
VII		fair
VIII		fair, cloudy later
IX		

天氣概況  
七六二耗、高氣壓が日本ヲ覆ヒ全國一般ニ天氣良シ  
此高氣壓ハ東ニ動イテ居リ、支那ト支那東海ト七五  
八耗位、低氣壓カ出來カツテ居ルカ、マダ大シクハ  
ナシ、「ホーク」海ニ七四七耗、低氣壓ガリ、滿洲  
西部ニ七五四耗、モカガリ、又小笠原島、北東ニ  
同程度、モカガリ、何レモ日本ニ直接ノ關係ナシ

東京豫報 TOKYO.  
今晚、初、南風、後北風、天氣良シ、溫度漸ニ  
明日、初、北風、後東風、天氣良シ、後次第ニ曇ル

四月廿七日午前六時各地觀測表  
 OBSERVATIONS at 6 a.m. (135° M.S.T.) April 27 1928

測候所 STATIONS	氣壓 氣溫 風向 風速 雲量 雲形 天氣 雨量							測候所 STATIONS	氣壓 氣溫 風向 風速 雲量 雲形 天氣 雨量								
	Air Press. mm. 700+	Air Temp. °C	Wind Direc.	Vel. m.s.	Clouds Amt. Form	Weather	Precip. mm. (1)		Air Press. mm. 700+	Air Temp. °C	Wind Direc.	Vel. m.s.	Clouds Amt. Form	Weather	Precip. mm. (1)		
パラオ Palau	58.0	26.1	-	0	9	SK	c	-	山形 Yamagata	61.1	8.1	-	1	10	SC	c	-
恒春 Kōsyun	58.4	23.9	NNW	2	10	SK	cr	10	秋田 Akita	60.2	11.4	WNW	4	10	N	r	-
臺南 Taitō	59.2	22.6	NNE	4	10	SK	cr	4	水戸 Mito	61.6	9.6	-	1	10	S	c	-
臺南 Tainan	58.6	22.6	N	2	8	SK	c	-	金山 Kanayama	60.9	8.9	-	0	10	CS	c	-
澎湖 Hōko	59.0	23.4	N	2	10	SK	c	-	石巻 Isinomaki	61.3	10.2	ESE	2	10	CS	c	-
臺北 Taihoku	60.0	20.6	E	3	10	SK	c	-	水戸 Midusawa	61.0	9.1	SSW	3	10	SK	c	-
石垣 Isigakizima	58.8	18.3	N	2	2	KC	b	79	盛岡 Morioka	60.2	10.0	S	6	10	N	r	-
那覇 Naha	57.6	20.3	W	5	8	SK	c	25	宮古 Miyako	59.5	8.6	WSW	2	10	KC	r	1
名瀧 Naze	56.5	18.8	-	1	10	SK	c	49	青森 Aomori	58.6	11.8	WSW	8	10	KC	r	1
鹿兒島 Kagosima	57.4	17.9	NE	3	10	KC	c	10	南部 Hakodate	56.8	10.1	SW	5	10	N	r	1

四月廿六日午後六時各地觀測表  
 OBSERVATIONS at 6 p.m. (135° M.S.T.) April 26 1928

測候所 STATIONS	氣壓 氣溫 風向 風速 雲量 雲形 天氣 雨量							測候所 STATIONS	氣壓 氣溫 風向 風速 雲量 雲形 天氣 雨量								
	Air Press. mm. 700+	Air Temp. °C	Wind Direc.	Vel. m.s.	Clouds Amt. Form	Weather	Precip. mm. (2)		Air Press. mm. 700+	Air Temp. °C	Wind Direc.	Vel. m.s.	Clouds Amt. Form	Weather	Precip. mm. (2)		
パラオ Palau	56.9	28.1	-	1	10	CS	c	-	仁川 Zinsen	59.5	12.9	WNW	5	10	N	c	1
恒春 Kōsyun	56.3	27.4	NW	5	3	SK	bc	-	江陵 Kōryō	56.5	21.0	WSW	7	10	SK	c	-
澎湖 Hōko	56.5	28.5	-	1	0	CS	b	-	元山 Gensan	56.5	19.9	W	4	10	SK	c	-
臺北 Taihoku	57.2	25.9	N	3	7	SK	bc	-	龍津 Zyōsin	53.9	20.9	NW	6	1	SK	b	-
石垣 Isigakizima	57.1	25.0	NNW	3	10	SK	c	8	雄基 Yūki	55.7	13.3	N	8	4	SK	bc	-
那覇 Naha	56.5	21.2	NW	5	10	SK	c	15	中江津 Tyūkotin	57.4	13.5	W	4	0	SK	b	-
名瀧 Naze	54.6	20.5	S	3	8	SK	c	27	龍岩浦 Ryūganpo	59.8	16.8	NNW	2	10	SC	c	-
鹿兒島 Kagosima	57.3	17.2	E	4	10	N	c	8	大連 Dairen	61.2	14.6	N	7	10	SK	c	-
宮崎 Miyazaki	59.4	16.3	SSE	2	10	N	r	11	營口 Yinkow	61.2	17.3	N	3	10	SC	c	-
熊本 Kumamoto	58.5	15.1	NW	2	10	N	r	2	奉天 Mukden	60.6	16.7	NW	4	7	CS	bc	-

地名 STATIONS	午前六時 6 a.m.							正午 NOON						
	Air Pressure 700+	Temp.	Wind Direc.	Force	Temp.	Precip.	Weather	Air Pressure 700+	Temp.	Wind Direc.	Force	Temp.	Precip.	Weather
漢口 Hankow	59.3	-	0	18	-	b	60.7	-	0	15	-	c	-	-
芝罘 Chefoo	58.2	-	0	12	-	c	61.5	N	1	14	-	c	-	-

船名 SHIP	東經 北緯 E Long. N Lat.		氣壓 Air Pressure 700+	風向 Wind Direc.	風力 Force	天氣 Weather
	Saikō maru	138				
Yoneyama maru	130	34	59.2	E	2	r
Nanrei maru	127	34	60.0	ENE	4	c
Wakanoura maru	155	54	54.9	N	6	c

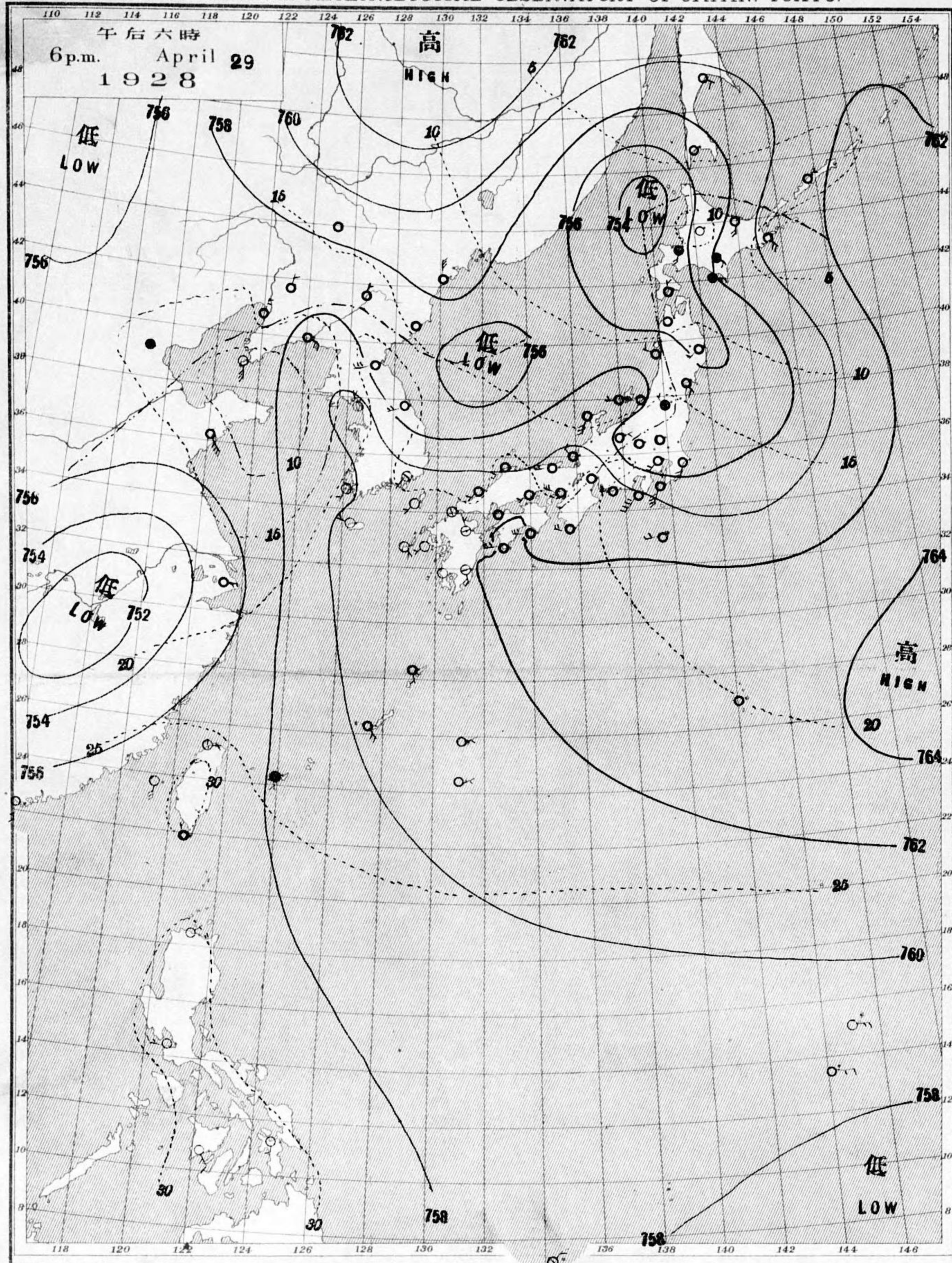
測候所 STATIONS	時刻 Time	氣壓 Air Pressure 700+	風向 Wind Direc.	風力 Force	氣溫 Air Temp.	天氣 Weather
Manila	15	56.3	SE	1	34	overcast
Appari	15	56.3	ENE	2	32	overcast
Legaspi	15	56.3	ENE	2	32	overcast
Hailo	15	55.7	NE	4	32	overcast
Tacloban	15	56.3	NE	4	30	overcast
Baço	15	56.3	W	7	32	overcast
Guam	15	56.3	NE	4	-	overcast
Wladivostock	7	53.5	NE	1	-	-
Nikolaievsk	7	56.6	SE	3	-	-
Harbin	7	51.7	W	9	-	-
Olga	7	58.5	-	0	-	-
Khabarovsk	7	47.7	NNE	4	-	-
Blagovestchensk	7	49.5	N	6	-	-
Nik.-Ussuriisk	7	52.2	SW	4	-	-
Taipinlin	7	50.0	SW	7	-	-
Kloster-Kamp	7	55.4	NE	2	-	-
Stretensk	7	61.5	S	1	-	-
Petrovavlosk	7	47.2	SE	2	-	-
Wladivostock	13	53.7	SE	2	-	-
Harbin	13	56.7	NW	6	-	-
Tsitsihar	13	55.0	N	7	-	-
Khabarovsk	13	45.7	E	4	-	-
Blagovestchensk	13	49.3	N	7	-	-
Tehernyaevo	13	54.3	E	10	-	-

Notes: in the preceding 24 hours. in the preceding 6 hours. in Beaufort's scale. in the Log scale (0-6)

天氣 Weather 快 Clear 晴 Fair 雲 Cloudy 雨 Rain 雪 Snow 霧 Fog 雷雨 Thunderstorm 記號 Notation b bc c r s f t

天氣圖  
WEATHER CHART.

THE CENTRAL METEOROLOGICAL OBSERVATORY OF JAPAN. TOKYO.



- |                            |            |                    |                        |                        |                     |
|----------------------------|------------|--------------------|------------------------|------------------------|---------------------|
| 等壓線 Isobaric line          | ○ 快晴 Clear | ⊗ 雪 Snow           | ○ 軟風 Light Wind 2-4    | ○ 烈風 Strong Gale 29-35 | ○ 颶風 Hurricane 40 > |
| 等溫線 Isothermal line        | ⊙ 晴 Fair   | ⊙ 霧 Fog            | ○ 和風 Moderate Wind 4-6 | ○ 疾風 Strong Wind 6-10  | ○ 強風 Gale 10-15     |
| 不連續線 Line of Discontinuity | ○ 曇 Cloudy | ⊙ 雷雨 Thunder storm | ○ 疾風 Strong Wind 15-20 | ○ 強風 Gale 20-25        | ○ 強風 Gale 25-29     |
|                            | ● 雨 Rain   |                    |                        |                        |                     |

明治廿七年三月七日第三種郵便物認可  
昭和三年四月三十日發行

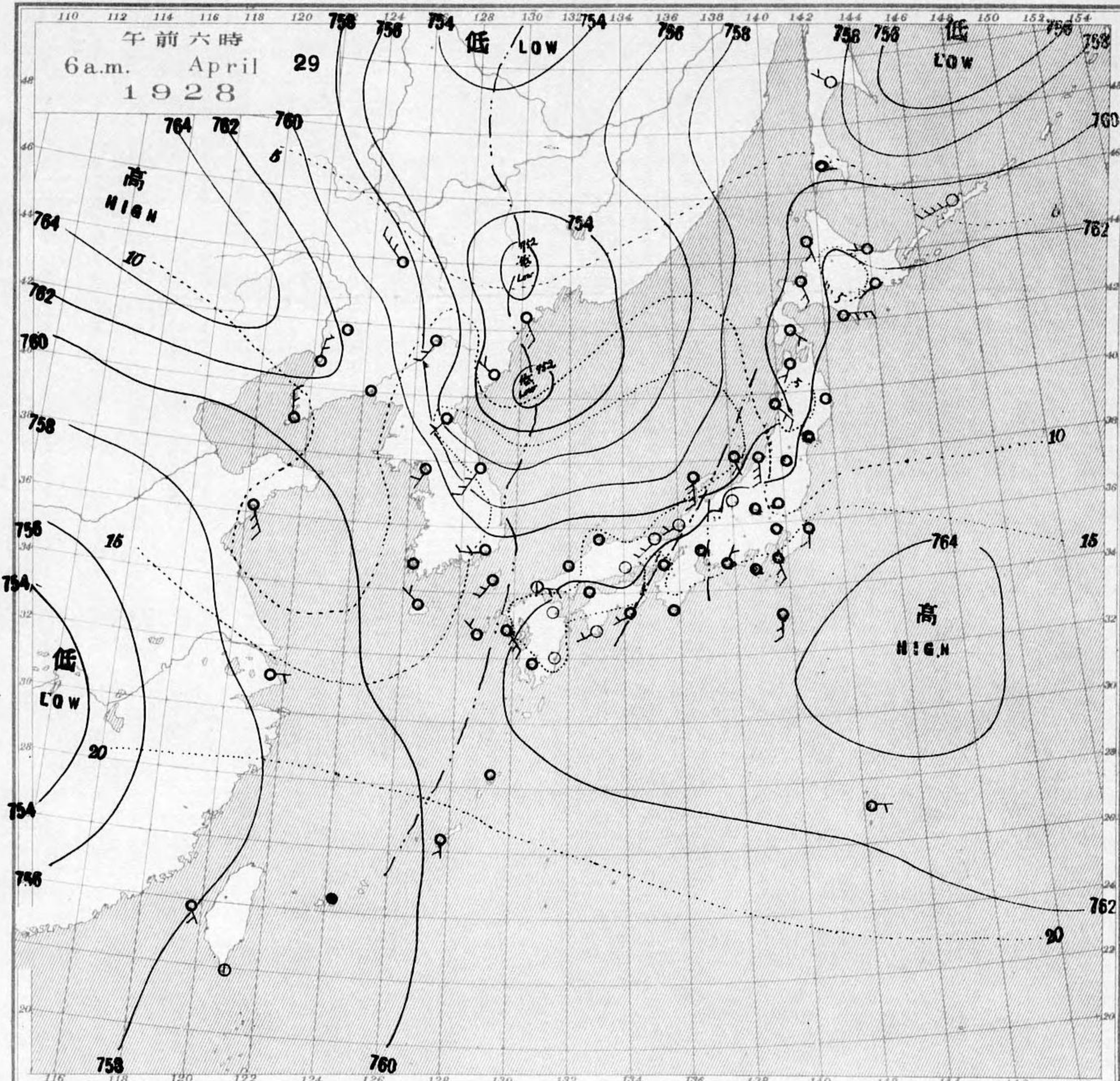
發行人 發行所  
東京市麹町區元町三番地

中央氣象臺

東京市神田區西小川町一丁目六番地 電話九段二八四番  
販賣印刷者 合資會社 清華堂 (定價郵稅共全五錢)

天氣圖  
WEATHER CHART.

THE CENTRAL METEOROLOGICAL OBSERVATORY OF JAPAN. TOKYO.



天氣豫報

第一區	北乃西雨, 風量少
第二區	南乃東, 風全
第三區	全
第四區	北乃西, 風全
第五區	南乃西, 風全
第六區	北乃西, 風雨, 驟雨後復雨
第七區	南乃西, 風全
第八區	北乃東, 風全
第九區	北乃西, 風全

WEATHER FORECASTS

I	N-W cloudy with some rain
II	S-E "
III	S-E "
IV	N-W "
V	S-W "
VI	N-W rainy, improving later
VII	S-W "
VIII	N-E "
IX	N-W "

天氣概況  
滿氣在二十六回觀八支處, 東海上, 氣高在二十五回觀  
上滿氣在二十二回觀, 日本全領以南, 氣高不連續線,  
其所以爲之者, 滿洲二十六回觀, 滿洲在二十二回觀, 滿洲在  
二十五回觀, 氣高在出表, 其所以爲之者

東京豫報 TOKYO.  
今晚雨, 風大氣高, 於北乃西驟雨驟  
明日雨, 兩回氣高, 北乃西, 於西乃東





四月廿八日午前六時各地觀測表  
OBSERVATIONS at 6 a.m. (135° M.S.T.) April 28 1928

Table of meteorological observations for April 28, 1928 at 6 a.m. (135° M.S.T.). Includes columns for stations, air pressure, temperature, wind direction/speed, clouds, weather, and precipitation. Stations listed include Palau, Kōsuyun, Taitō, Tainan, Hōko, Taihoku, Isigakizima, Naha, Naze, Kagosima, Miyazaki, Kumamoto, Asizuri, Kōti, Muroto, Tokushima, Wakayama, Siomisaki, Ooita, Matuyama, Tadotu, Hiroshima, Okayama, Kobe, Oosaka, Kyoto, Yagi, Tomie, Nagasaki, Saga, Hukuoka, Ibaru, Simonsaki, Hamada, Sakai, Miyadu, Tu, Gifu, Nagoya, Hamamatu, Nagaturo, Numadu, Yokohama, Tokyo, Kumagaya, Mera, Tyosi, Hatidoyozima, Titizima, Tukubasan, Takayama, Iida, Matumoto, Nagano, Kohu, Macbasi, Asio, Utunomiya, Hukusima, Hikone, Ibukisan, Hukui, Kanazawa, Minaduki, Husiki, Takata, Niigata, Aikawa.

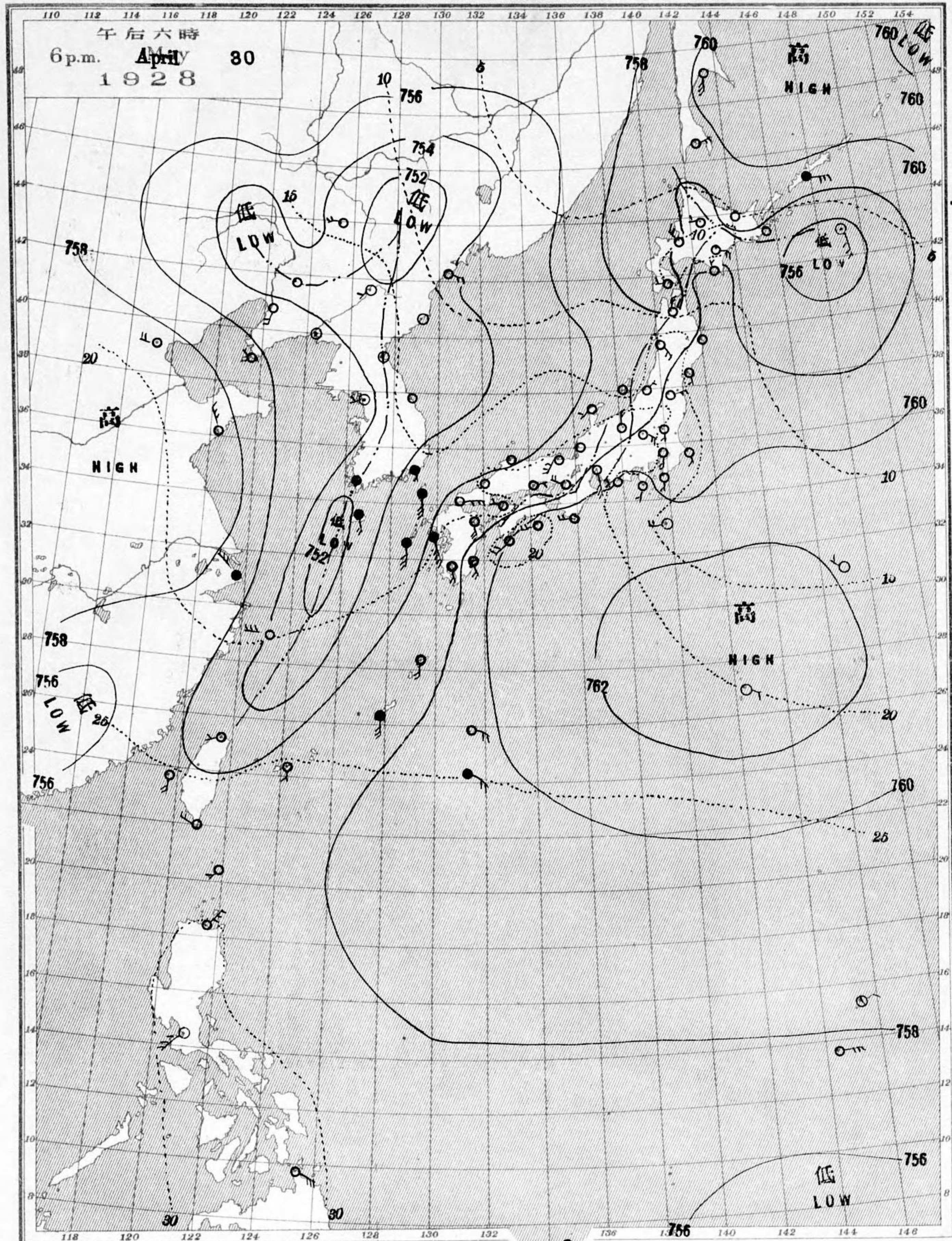
四月廿七日午後六時各地觀測表  
OBSERVATIONS at 6 p.m. (135° M.S.T.) April 27 1928

Table of meteorological observations for April 27, 1928 at 6 p.m. (135° M.S.T.). Includes columns for stations, air pressure, temperature, wind direction/speed, clouds, weather, and precipitation. Stations listed include Palau, Kōsuyun, Hōko, Taihoku, Isigakizima, Naha, Naze, Kagosima, Kumamoto, Asizuri, Kōti, Muroto, Wakayama, Siomisaki, Ooita, Matuyama, Oosaka, Tomie, Nagasaki, Hukuoka, Ibaru, Hamada, Sakai, Miyadu, Tu, Gifu, Nagoya, Hamamatu, Nagaturo, Numadu, Yokohama, Tokyo, Kumagaya, Mera, Tyosi, Hatidoyozima, Titizima, Tukubasan, Takayama, Iida, Matumoto, Nagano, Kohu, Macbasi, Asio, Utunomiya, Hukusima, Hikone, Ibukisan, Hukui, Kanazawa, Minaduki, Husiki, Takata, Niigata, Aikawa. Includes a detailed ship list section with columns for ship name, longitude, latitude, air pressure, wind direction/speed, and weather.

天氣 Weather 晴 Clear 晴 Fair 雲 Cloudy 雨 Rain 雪 Snow 霧 Fog 雷雨 Thunderstorm  
記號 Notation b bc c r

例 13 58.7 in the preceding 24 hours.  
例 13 47.2 in the preceding 6 hours.  
例 13 60.8 in the preceding 6 hours.  
例 13 60.8 in the preceding 6 hours.  
例 13 57.2 in the preceding 6 hours.

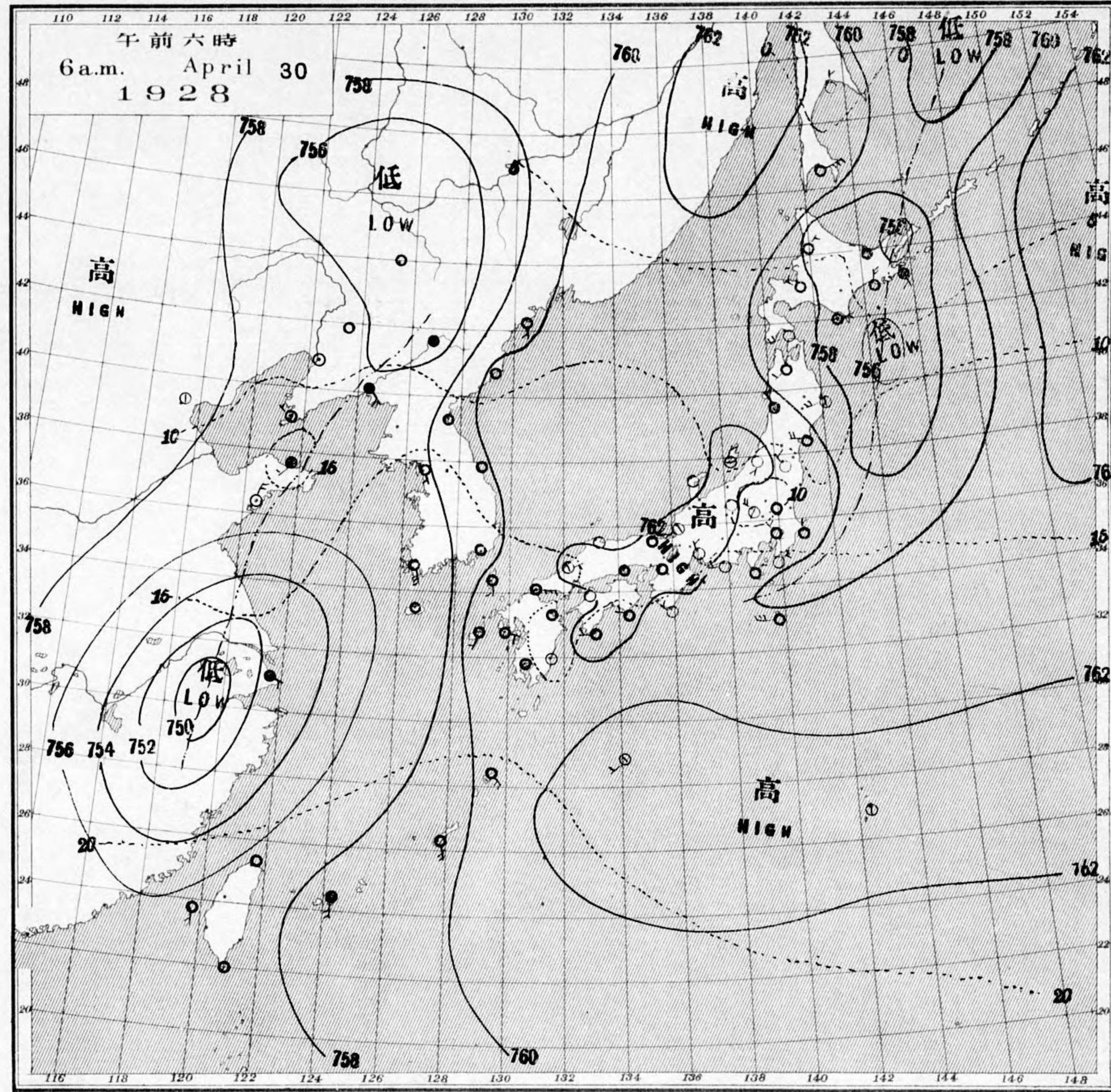
天氣圖  
WEATHER CHART.  
THE CENTRAL METEOROLOGICAL OBSERVATORY OF JAPAN. TOKYO.



等壓線 Isobaric line	○ 快晴 Clear	⊗ 雪 Snow	↘ 軟風 Light Wind 2-4 m.p.s.	↘ 烈風 Strong Gale 15-20 m.p.s.	↘ 颶風 Hurricane 29-35 m.p.s.
等溫線 Isothermal line	⊙ 晴 Fair	⊙ 霧 Fog	↘ 和風 Moderate Wind 4-6 m.p.s.	↘ 疾風 Strong Wind 6-10 m.p.s.	↘ 強風 Gale 10-15 m.p.s.
不連續線 Line of Discontinuity	⊙ 曇 Cloudy	⊙ 雷雨 Thunder storm	↘ 疾風 Strong Wind 6-10 m.p.s.	↘ 強風 Gale 10-15 m.p.s.	
	● 雨 Rain				

明治廿七年三月七日第三種郵便物認可  
昭和三年五月一日發行  
東京市神田區元龜町壹番地  
發行人 發行所 中央氣象臺  
東京市神田區西小川町一丁目六番地 電話九段二八四四番  
販賣印刷者合資會社 清華堂 (定價郵稅共金五錢)

天氣圖  
WEATHER CHART.  
THE CENTRAL METEOROLOGICAL OBSERVATORY OF JAPAN. TOKYO.



天氣豫報		WEATHER FORECASTS	
第一區 南乃里西風 雲少雨	第二區 " 天氣更甚	I S-W cloudy with some rain	IX 雲少雨
第三區 " 雨	第四區 北乃里東風 晴後天氣更甚	II changeable	
第五區 南乃里東風 天氣更甚	第六區 南乃里東風 晴後天氣更甚	III " " " "	
第七區 南乃里東風 晴後天氣更甚	第八區 " 晴後更甚	IV rainy	
第九區 " 雲少雨		V N-E fair, changeable later	
		VI S-E changeable	
		VII fair, changeable later	
		VIII fair, cloudy later	
		IX cloudy with some rain	

東京豫報 TOKYO.

今晚(初)南風北風天氣良  
明日(初)北風天氣良(在東京)  
風(初)天氣次(惡)方(解)  
某風警報  
八(初)風雨(初)二十一(初)二十三(初)警報  
東京(初)風雨(初)二十一(初)二十三(初)警報  
八(初)二十三(初)二十三(初)警報  
東京(初)二十三(初)二十三(初)警報

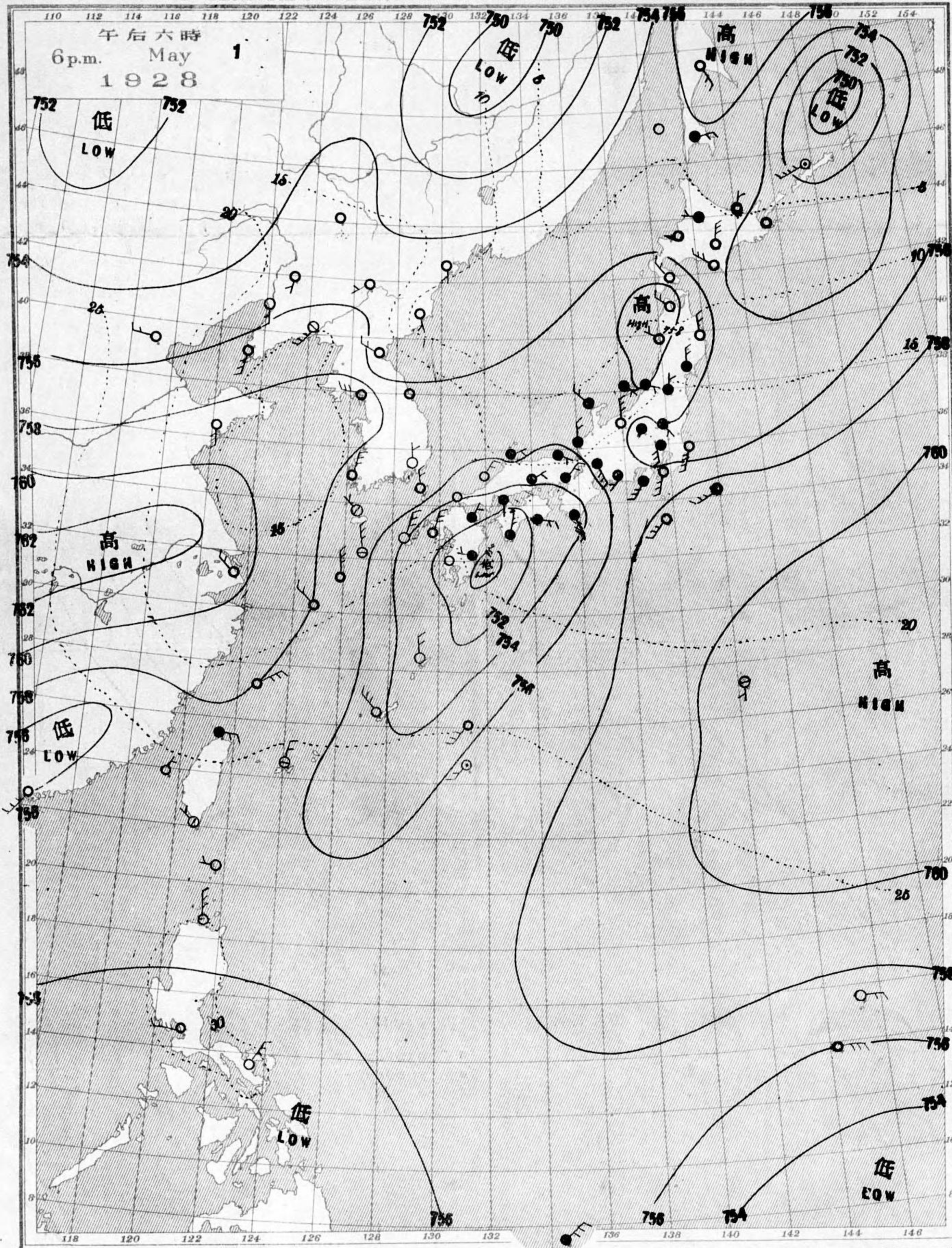
四月廿九日午前六時各地觀測表  
 OBSERVATIONS at 6 a.m. (135° M.S.T.) April 29 1928

STATIONS							STATIONS										
STATIONS	Air Press.	Air Temp.	Wind	Clouds	Weather	Precip.	STATIONS	Air Press.	Air Temp.	Wind	Clouds	Weather	Precip.				
	mm.	°C	Dir.	Vel.	Form	mm.		mm.	°C	Dir.	Vel.	Form	mm.				
パオ Palau	58.7	25.8	0	4	C	bc	14	山形 Yamagata	61.6	6.7	-	1	10	SC	c	-	
恒春 Kōsyun	58.5	22.0	-	0	4	CK	bc	-	秋田 Akita	59.6	6.7	SE	5	10	SK	c	-
臺東 Tai-tō	58.6	22.4	WNW	2	10	SK	-	-	水戸 Mito	62.6	9.7	-	1	10	SK	c	-
臺南 Tainan	58.2	23.2	SE	2	10	SK	c	-	金山 Kanayama	-	-	-	-	-	-	-	-
澎湖 Hōkō	57.7	24.9	SSE	2	10	SK	c	-	石巻 Isinomaki	62.7	8.6	-	1	10	KC	c	-
臺北 Taihoku	58.3	21.3	-	0	10	SK	c	24	水戸 Midusawa	62.9	4.4	SE	2	10	SC	c	-
石垣 Isigakizima	59.3	23.1	-	1	10	N	r	-	盛岡 Morioka	62.4	4.7	-	1	10	SC	c	-
那覇 Naha	60.6	21.3	S	2	10	SC	c	1	宮古 Miyako	62.3	5.8	-	0	10	SC	c	-
名瀬 Naze	61.2	19.2	-	1	10	KC	c	-	青森 Aomori	60.6	5.4	SSW	2	10	SC	c	-
鹿兒島 Kagosima	62.1	15.4	-	1	9	KC	c	-	南部 Hakodate	60.9	6.4	ESE	2	10	CS	c	-
宮崎 Miyazaki	62.1	14.3	-	0	1	K	b	-	薺都 Suttu	59.9	7.7	SSW	8	10	SC	c	-
熊本 Kumamoto	62.2	14.1	-	1	10	SK	c	-	札幌 Sapporo	60.8	6.0	SSE	4	10	SK	c	-
足摺 Asizuri	62.7	13.2	WSW	2	1	SK	b	-	羽後 Habero	61.0	5.5	SSE	2	10	SK	c	-
高知 Kōchi	63.0	14.9	-	1	8	KC	c	-	旭川 Asahigawa	62.2	0.6	-	0	10	SC	c	-
高尾 Kōno	62.5	17.7	WSW	3	10	N	r	-	浦河 Urakawa	62.6	6.8	E	6	10	SC	c	-
徳島 Tokushima	62.4	12.9	-	1	1	SK	b	-	帯広 Obihiro	63.5	3.5	-	0	10	CS	c	-
和歌山 Wakayama	61.5	15.3	E	2	8	SK	c	-	網走 Aburatsubo	61.8	5.8	W	2	10	CS	c	-
潮来 Shiomi	62.3	17.1	-	1	10	N	r	-	釧路 Kuroi	63.2	4.8	SW	2	10	S	c	-
大分 Ōita	62.4	12.1	-	0	0	-	b	-	根室 Nemuro	-	-	-	-	-	-	-	-
松山 Matsuyama	62.1	14.2	-	1	10	SK	c	-	妙那 Syana	60.5	2.7	WSW	11	0	SK	b	-
多摩川 Tadotsu	61.8	13.5	-	1	1	KC	b	-	大泊 Ootomari	60.7	1.1	-	1	10	SC	c	-
廣島 Hiroshima	62.0	16.3	-	0	10	SK	b	-	敷香 Sikka	59.2	3.8	WNW	2	2	SC	b	-
岡山 Ōkayama	61.7	12.7	-	1	6	KC	bc	-	釜山 Husan	60.4	15.1	W	5	10	SK	c	-
神戸 Kōbe	62.0	16.1	-	1	10	SK	c	-	濟州島 Saisyūtō	61.3	13.7	NW	2	10	S	f	-
大阪 Ōsaka	62.3	15.4	-	1	10	SK	c	-	木浦 Moppo	61.4	12.3	-	1	10	SC	c	-
京都 Kyōto	62.4	12.9	-	0	10	SK	c	-	仁川 Zinsen	61.4	11.7	SW	2	10	S	c	-
八木 Yagi	62.3	13.2	-	1	0	SK	b	-	江陵 Kōryō	56.6	17.4	SW	9	10	SK	c	-
富津 Tomie	61.8	17.5	NW	2	10	S	c	-	元山 Gensan	55.8	15.6	SW	3	10	N	c	-
長崎 Nagasaki	61.8	17.3	SE	7	10	SK	c	-	蔚山 Wüsan	53.3	8.7	NW	2	10	CS	c	-
佐賀 Sāga	62.0	16.5	-	0	4	K	bc	-	釜基 Yūki	52.9	6.6	SSE	4	10	SK	c	3
福岡 Fukuoka	61.0	13.6	SE	3	0	K	b	-	中江津 Tyūkōtin	57.8	10.3	SW	4	10	SK	c	-
熊本 Ituhara	61.0	18.2	SW	4	10	S	c	-	龍岩浦 Ryūganpo	60.5	8.7	-	1	10	SK	c	2
下関 Shimodake	61.5	15.0	E	4	6	SK	bc	-	大連 Dairen	59.7	11.7	N	5	10	KC	c	-
濱田 Hamada	60.8	15.5	-	1	10	CS	c	-	營口 Yinkow	62.2	7.6	NNE	4	10	KC	c	-
境 Sakai	60.3	13.5	-	0	10	SK	c	-	奉天 Mukden	61.4	6.0	-	1	10	S	c	4
宮津 Miyadu	60.9	18.0	SW	5	3	SC	bc	-	長春 Changchun	59.2	5.2	NW	6	10	SK	c	14
津 Tsu	62.8	14.8	-	0	10	S	c	-	天津 Tientsin	57.5	14.2	SE	3	10	CS	c	-
岐阜 Gifu	63.2	15.2	-	1	10	SK	c	-	青島 Tsingtau	58.8	9.9	SSE	6	10	S	f	-
名古屋 Nagoya	63.4	14.1	-	1	10	SK	c	-	上海 Shanghai	58.7	15.9	E	3	10	SK	c	-
瀬田 Hamamatu	63.3	14.3	NNE	2	10	SK	c	-	上海 Shanghai	61.7	22.4	-	0	9	SC	c	-
長津島 Nagaturo	63.0	16.5	-	0	10	SK	c	-	大東島 Ōagarizima	61.4	-	-	1	10	N	r	0-10
沼津 Numadu	62.7	14.1	-	0	10	SK	c	-	大東島 Ōagarizima	61.4	-	-	1	10	N	r	0-10
横濱 Yokohama	63.0	11.8	-	1	10	SK	c	-	大東島 Ōagarizima	61.4	-	-	1	10	N	r	0-10
東京 Tōkyō	63.2	11.8	-	1	10	SK	c	-	大東島 Ōagarizima	61.4	-	-	1	10	N	r	0-10
熊谷 Kumagaya	63.2	11.2	-	1	10	SK	c	-	大東島 Ōagarizima	61.4	-	-	1	10	N	r	0-10
布良 Mera	62.7	18.2	SSE	4	10	CS	c	-	大東島 Ōagarizima	61.4	-	-	1	10	N	r	0-10
銚子 Tōsō	62.4	16.0	S	3	10	S	c	-	大東島 Ōagarizima	61.4	-	-	1	10	N	r	0-10
八丈島 Hatidōzima	63.7	17.8	S	4	10	S	c	1	大東島 Ōagarizima	61.4	-	-	1	10	N	r	0-10
父島 Titōzima	62.7	17.7	E	2	10	N	c	-	大東島 Ōagarizima	61.4	-	-	1	10	N	r	0-10
筑波山 Tukubasan	62.6	9.9	SSW	3	10	S	f	-	大東島 Ōagarizima	61.4	-	-	1	10	N	r	0-10
高山 Takayama	63.0	13.2	-	1	10	N	c	-	大東島 Ōagarizima	61.4	-	-	1	10	N	r	0-10
飯田 Iida	63.7	12.0	-	1	10	SK	c	-	大東島 Ōagarizima	61.4	-	-	1	10	N	r	0-10
松本 Matsumoto	61.9	13.8	SE	7	3	SK	bc	-	大東島 Ōagarizima	61.4	-	-	1	10	N	r	0-10
長野 Nagano	62.1	10.7	-	0	2	K	b	-	大東島 Ōagarizima	61.4	-	-	1	10	N	r	0-10
甲府 Kōfu	64.3	12.4	-	1	10	SK	c	-	大東島 Ōagarizima	61.4	-	-	1	10	N	r	0-10
前橋 Maebasi	63.1	11.1	-	1	10	SK	c	-	大東島 Ōagarizima	61.4	-	-	1	10	N	r	0-10
足尾 Ashio	62.6	9.9	-	1	8	SC	c	-	大東島 Ōagarizima	61.4	-	-	1	10	N	r	0-10
宇都宮 Utsunomiya	63.7	9.4	-	1	10	N	c	-	大東島 Ōagarizima	61.4	-	-	1	10	N	r	0-10
福島 Fukuima	62.8	8.8	-	0	10	SK	c	-	大東島 Ōagarizima	61.4	-	-	1	10	N	r	0-10
磐前 Hikone	62.4	12.4	-	0	8	KC	c	-	大東島 Ōagarizima	61.4	-	-	1	10	N	r	0-10
伊吹山 Ibukisan	62.8	7.5	S	8	10	S	f	-	大東島 Ōagarizima	61.4	-	-	1	10	N	r	0-10
福井 Fukui	61.4	14.4	WSW	2	0	SK	b	-	大東島 Ōagarizima	61.4	-	-	1	10	N	r	0-10
金澤 Kanazawa	60.4	17.9	SSW	6	4	CS	bc	-	大東島 Ōagarizima	61.4	-	-	1	10	N	r	0-10
津月 Minaduki	58.1	17.0	S	12	9	KN	c	-	大東島 Ōagarizima	61.4	-	-	1	10	N	r	0-10
伏木 Husiki	60.5	13.4	WSW	2	9	SK	c	-	大東島 Ōagarizima	61.4	-	-	1	10	N	r	0-10
高田 Takata	60.3	14.6	S	2	6	KC	bc	-	大東島 Ōagarizima	61.4	-	-	1	10	N	r	0-10
新潟 Niigata	60.4	13.0	S	6	10	SK	c	-	大東島 Ōagarizima	61.4	-	-	1	10	N	r	0-10
相川 Aikawa	59.4	16.8	SSE	3	10	KC	c	-	大東島 Ōagarizima	61.4	-	-	1	10	N	r	0-10
大東島 Ōagarizima	61.4	-	-	1	10	N	r	0-10	大東島 Ōagarizima	61.4	-	-	1	10	N	r	0-10

四月廿八日午後六時各地觀測表  
 OBSERVATIONS at 6 p.m. (135° M.S.T.) April 28 1928

STATIONS							STATIONS										
STATIONS	Air Press.	Air Temp.	Wind	Clouds	Weather	Precip.	STATIONS	Air Press.	Air Temp.	Wind	Clouds	Weather	Precip.				
	mm.	°C	Dir.	Vel.	Form	mm.		mm.	°C	Dir.	Vel.	Form	mm.				
パオ Palau	59.1	25.9	-	1	8	KN	c	11	仁川 Zinsen	59.5	13.9	SW	3	0	-	b	-
恒春 Kōsyun	57.3	27.9	WSW	2	0	K	b	-	江陵 Kōryō	56.6	16.3	-	1	10	CS	bc	-
澎湖 Hōkō	57.8	26.1	SW	2	10	SK	c	-	元山 Gensan	55.8	12.0	-	1	0	-	b	-
臺北 Taihoku	58.4	22.7	NW	2	10	N	r	-	天津 Zyōsin	55.0	8.2	SSE	5	2	S	b	-
石垣 Isigakizima	58.8	24.3	SSW	2	7	KC	bc	-	釜基 Yūki	54.9	6.9	S	3	10	S	bc	-
那覇 Naha	59.5	22.9	S	2	10	SK	c	-	中江津 Tyūkōtin	50.2	17.1	SW	9	0	SK	b	-
名瀬 Naze	60.0	21.1	SSE	2	10	SK	c	-	龍岩浦 Ryūganpo	57.3	11.0	SSE	7	10	SK	c	-
鹿兒島 Kagosima	60.9	21.6	-	1	10	SK	c	-	大連 Dairen	55.2	15.3	S	7	4	KC	bc	-
宮崎 Miyazaki	60.8	20.6	SSE	3	10	KC	c	-	營口 Yinkow	52.6	14.3	SSW	11	10	SC	c	-
熊本 Kumamoto	60.7	22.2	SW	2	10	SK	c	-	奉天 Mukden	50.1	16.7	S	6	10	S	c	-
足摺 Asizuri	61.8	19.6	SW	5	10	CS	c	-	長春 Changchun	48.8	9.6	S	2	10	S	c	4
高知 Kōchi	61.8	19.8	-	1	10	SK	c	-	天津 Tientsin	54.2	17.6	-	1	7	SK	bc	-
高尾 Kōno	61.8	18.4	SW	2	10	C	c	-	青島 Tsingtau	57.3	10.7	SSE	8	10	S	f	-
和歌山 Wakayama	61.0	18.8	W	2	10	C	c	-	上海 Shanghai	57.5	17.9	E	4	10	CS	bc	-
潮来 Shiomi	61.5	19.9	-	1	10	C	c	-	ラサズ島 Rasazima	59.8	24.9	ESE	4	2	K	b	-
大分 Ōita	61.0	18.5	-	0	10	N	c	-	大東島 Ōagarizima	60.2	-	ESE	4	10	SK	c	-
松山 Matsuyama	61.0	19.8	-	1	10	SK	c	-	大東島 Ōagarizima	60.2	-	ESE	4	10	SK	c	-
多摩川 Tadotsu	60.7	17.3	-	1	10	SK	c	-	大東島 Ōagarizima	60.2	-	ESE	4	10	SK	c	-
廣島 Hiroshima	60.6	19.4	-	1	10	SK	c	-									

天氣圖  
WEATHER CHART.  
THE CENTRAL METEOROLOGICAL OBSERVATORY OF JAPAN. TOKYO.



等壓線 Isobaric line	○ 快晴 Clear	⊗ 雪 Snow	☁ 軟風 Light Wind 2-4 m.p.s.	☄ 烈風 Strong Gale 15-20 m.p.s.	☄ 颶風 Hurricane 29-35 m.p.s.
等溫線 Isothermal line	① 晴 Fair	⊙ 霧 Fog	☁ 和風 Moderate Wind 4-6 m.p.s.	☄ 疾風 Strong Wind 6-10 m.p.s.	☄ 20-25 " 35-40 "
不連續線 Line of discontinuity	○ 曇 Cloudy	⊕ 雷雨 Thunder storm	☁ 疾風 Strong Wind 10-15 m.p.s.	☄ 25-29 " 40 <	

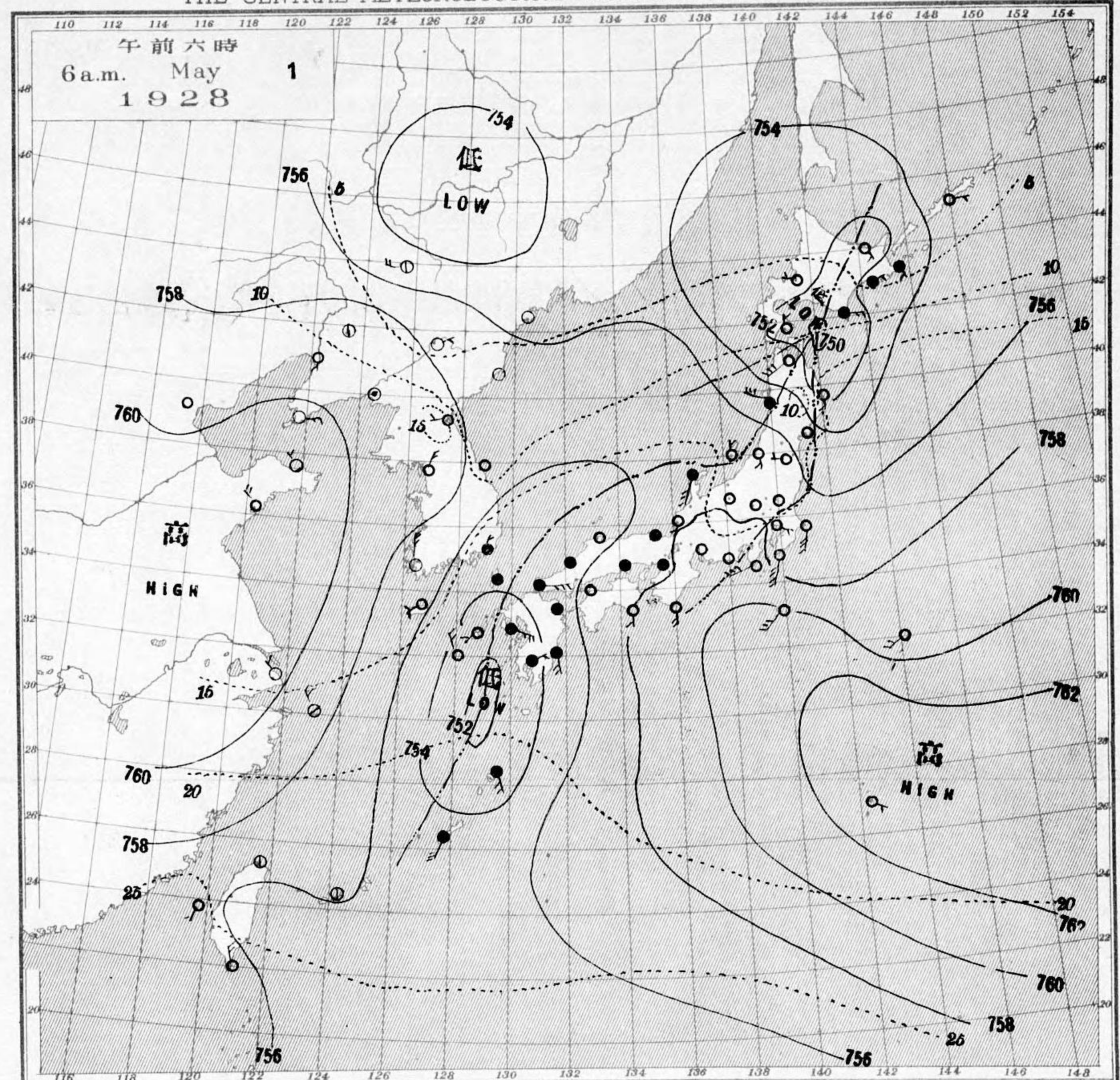
明治廿七年三月七日第三種郵便物認可  
昭和三年五月二日發行

發行人 發行所  
東京市地明區元町町志津地

中央氣象臺

東京市神田區西小川町一丁目六番地電話九段二八四四番  
販賣印刷者合資會社 清華堂 (定價郵稅共全五錢)

天氣圖  
WEATHER CHART.  
THE CENTRAL METEOROLOGICAL OBSERVATORY OF JAPAN. TOKYO.



天氣圖第一二二號

天氣豫報

第一區 北乃里風	曇少雨
第二區 "	晴
第三區 "	"
第四區 "	曇
第五區 "	天候良カ
第六區 "	雨曇
第七區 "	雨曇天候良カ
第八區 "	天候良カ
第九區 "	"

WEATHER FORECASTS

I N-W	cloudy with some rain
II "	fair
III "	fair
IV "	cloudy
V "	improving
VI "	rain, cloudy later
VII "	rainy, improving later
VIII "	improving
IX "	improving

天氣概況  
七五二程、低氣圧九州西へ、九州大段延、雨降り降口  
強雨所アリ、低氣圧、東へ進、土佐沖へ、  
七六一程、低氣圧北進、附近雨、  
高氣圧、稍、停滞、  
七六一程、低氣圧、  
七六一程、低氣圧、  
七六一程、低氣圧、

東京豫報 TOKYO.  
今夜、東寄、風稍、  
明日、北西風、  
暴風警報  
東京、  
東京、

四月廿九日午前六時各地觀測表 OBSERVATIONS at 6 a.m. (135° M.S.T.) April 30 1928

Table of weather observations at 6 a.m. on April 30, 1928. Columns include Station Name, Air Pressure, Air Temp., Wind, Clouds, Precipitation, and Weather. Stations listed include Palau, Kōsyūn, Taiō, Tainan, Hōko, Taihoku, Isigakizima, Naha, Naze, Kagosima, Miyazaki, Kumamoto, Asizuri, Kōti, Muroto, Tokusima, Wakayama, Siomisaki, Ooita, Matuyama, Tadotsu, Hiroshima, Okayama, Kobe, Osaka, Kyoto, Yagi, Tomie, Nagasaki, Saga, Hukuoka, Ithuhara, Simonoseki, Hamada, Sakai, Miyadu, Tu, Gihu, Nagoya, Hamamatu, Nagaturo, Numadu, Yokohama, Tokyo, Kumagaya, Mera, Tyōsi, Hatidyozima, Titizima, Tukubasan, Takayama, Iida, Matumoto, Nagano, Kōhu, Maebasi, Utunomiya, Hukusima, Hikone, Ibukisan, Hukui, Kanazawa, Minaduki, Husiki, Takata, Niigata, Aikawa, Yamagata, Akita, Mito, Kanayama, Isinomaki, Midusawa, Morioka, Miyako, Aomori, Hakodate, Suttu, Sapporo, Haboro, Asahigawa, Irakawa, Obihiro, Abasiri, Kusiro, Nemuro, Syana, Ootomari, Sikka, Husan, Saisyūtō, Moppo, Zinsen, Kōryō, Gensan, Zyōsin, Yuki, Hamamatsu, Nagaturo, Numadu, Yokohama, Tokyo, Kumagaya, Mera, Tyōsi, Hatidyozima, Titizima, Tukubasan, Takayama, Iida, Matumoto, Nagano, Kōhu, Maebasi, Utunomiya, Hukusima, Hikone, Ibukisan, Hukui, Kanazawa, Minaduki, Husiki, Takata, Niigata, Aikawa, Sapporo, Haboro, Asahigawa, Irakawa, Obihiro, Abasiri, Kusiro, Nemuro, Syana, Ootomari, Sikka, Husan, Saisyūtō, Moppo, Zinsen, Kōryō, Gensan, Zyōsin, Yuki, Hamamatsu, Nagaturo, Numadu, Yokohama, Tokyo, Kumagaya, Mera, Tyōsi, Hatidyozima, Titizima, Tukubasan, Takayama, Iida, Matumoto, Nagano, Kōhu, Maebasi, Utunomiya, Hukusima, Hikone, Ibukisan, Hukui, Kanazawa, Minaduki, Husiki, Takata, Niigata, Aikawa.

天氣 Weather 快晴 Clear 晴 Fair 雲 Cloudy 雨 Rain 雪 Snow 霧 Fog 雷雨 Thunderstorm 記號 Notation bc b c r s t

四月廿九日午后六時各地觀測表 OBSERVATIONS at 6 p.m. (135° M.S.T.) April 29 1928

Table of weather observations at 6 p.m. on April 29, 1928. Columns include Station Name, Air Pressure, Air Temp., Wind, Clouds, Precipitation, and Weather. Stations listed include Palau, Kōsyūn, Taiō, Tainan, Hōko, Taihoku, Isigakizima, Naha, Naze, Kagosima, Miyazaki, Kumamoto, Asizuri, Kōti, Muroto, Tokusima, Wakayama, Siomisaki, Ooita, Matuyama, Tadotsu, Hiroshima, Okayama, Kobe, Osaka, Kyoto, Yagi, Tomie, Nagasaki, Saga, Hukuoka, Ithuhara, Simonoseki, Hamada, Sakai, Miyadu, Tu, Gihu, Nagoya, Hamamatu, Nagaturo, Numadu, Yokohama, Tokyo, Kumagaya, Mera, Tyōsi, Hatidyozima, Titizima, Tukubasan, Takayama, Takayama, Nagano, Kōhu, Maebasi, Utunomiya, Hukusima, Ibukisan, Hukui, Minaduki, Niigata, Aikawa, Akita, Isinomaki, Morioka, Miyako, Aomori, Hakodate, Sapporo, Asahigawa, Irakawa, Obihiro, Abasiri, Kusiro, Nemuro, Syana, Ootomari, Sikka, Husan, Saisyūtō, Moppo, Zinsen, Kōryō, Gensan, Zyōsin, Yuki, Hamamatsu, Nagaturo, Numadu, Yokohama, Tokyo, Kumagaya, Mera, Tyōsi, Hatidyozima, Titizima, Tukubasan, Takayama, Iida, Matumoto, Nagano, Kōhu, Maebasi, Utunomiya, Hukusima, Hikone, Ibukisan, Hukui, Kanazawa, Minaduki, Husiki, Takata, Niigata, Aikawa, Sapporo, Haboro, Asahigawa, Irakawa, Obihiro, Abasiri, Kusiro, Nemuro, Syana, Ootomari, Sikka, Husan, Saisyūtō, Moppo, Zinsen, Kōryō, Gensan, Zyōsin, Yuki, Hamamatsu, Nagaturo, Numadu, Yokohama, Tokyo, Kumagaya, Mera, Tyōsi, Hatidyozima, Titizima, Tukubasan, Takayama, Iida, Matumoto, Nagano, Kōhu, Maebasi, Utunomiya, Hukusima, Hikone, Ibukisan, Hukui, Kanazawa, Minaduki, Husiki, Takata, Niigata, Aikawa.

Table of ship information including ship names (e.g., Yahiko maru, Inaba maru), longitudes, latitudes, pressures, and weather conditions. Includes sub-tables for 'SHIP' and '觀測所' (Observation Stations).

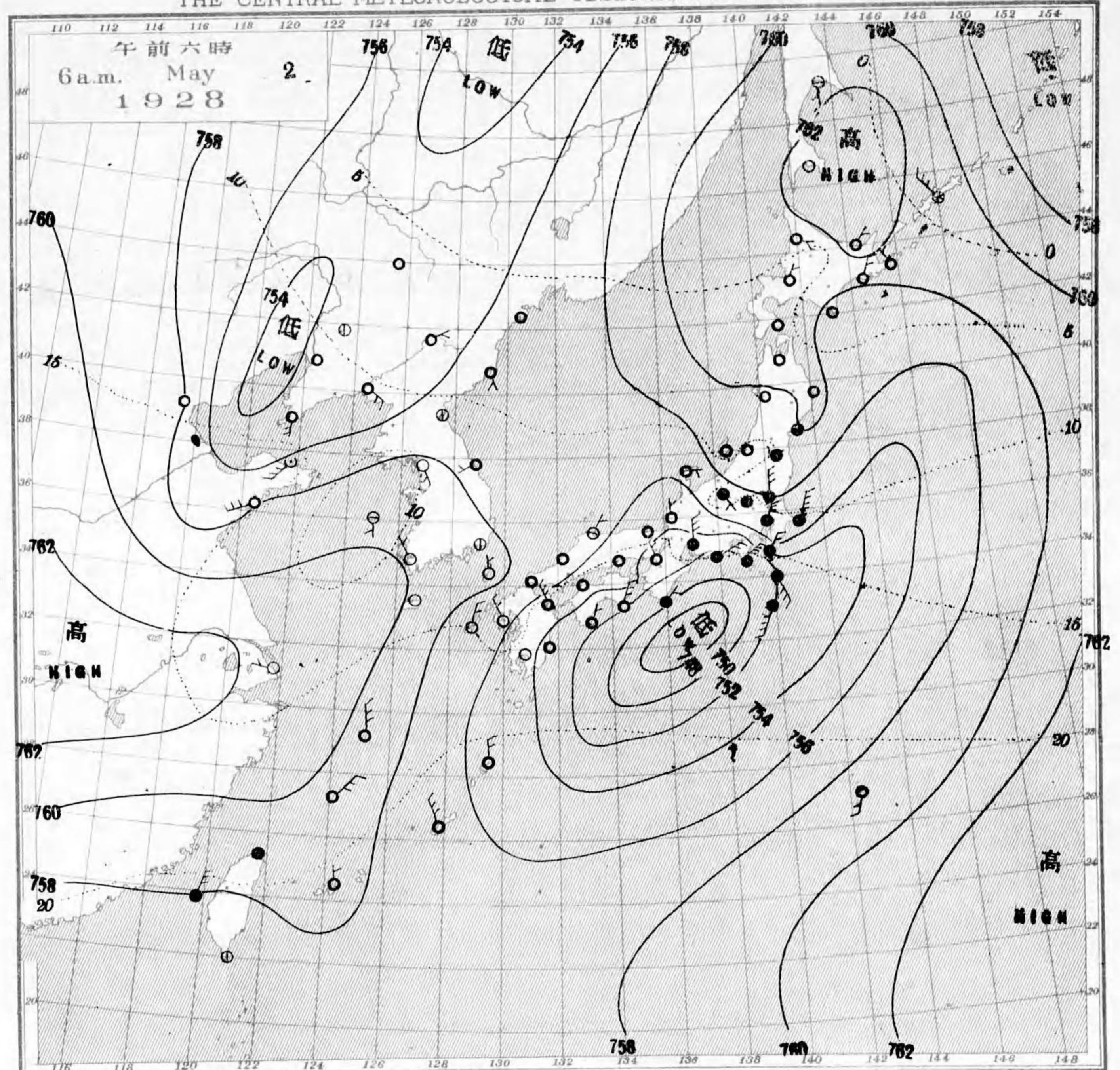
Table of ship information including ship names (e.g., Hongkong, Manila, Appari), times, pressures, winds, and weather conditions. Includes sub-tables for 'SHIP' and '觀測所' (Observation Stations).

Notes: in w preceding 24 hours. in w preceding 6 hours. in w preceding 3 hours. in w preceding 1 hour. L3 scale (0-6)

天氣圖

WEATHER CHART.

THE CENTRAL METEOROLOGICAL OBSERVATORY OF JAPAN, TOKYO.



天氣圖第一號

天氣豫報

第一區	北乃至東, 風	曇り雨
第二區	北乃至西, 風	晴
第三區	全	曇
第四區	全	曇
第五區	全	晴
第六區	全	曇
第七區	全	曇
第八區	全	曇
第九區	南乃至東, 風	曇

WEATHER FORECASTS

I	N-E	cloudy with some rain
II	N-W	fair
III	"	"
IV	"	cloudy
V	"	fair
VI	"	cloudy
VII	"	improving
VIII	"	cloudy
IX	S-E	cloudy

東京區域圖



天氣概況

七五〇能入、以七〇能入、北州、潮山、中、東、北、東、道、  
 コト、名古屋、カ、北、道、雨、所、可、以、降、雨、  
 居、其、他、地、方、一、般、曇、り、雨、高、層、在、  
 即、七、六、能、示、持、入、同、不、度、  
 午、區、東、西、比、利、亞、  
 解、明、朝、東、西、雨、  
 解、明、朝、東、西、雨、

東京豫報 TOKYO.

今晚、北、西、風、  
 暴風警報  
 東京地方、警報、  
 東京地方、

終