

特271-307



1200501127284

特271

307

手
毛
の
地
図

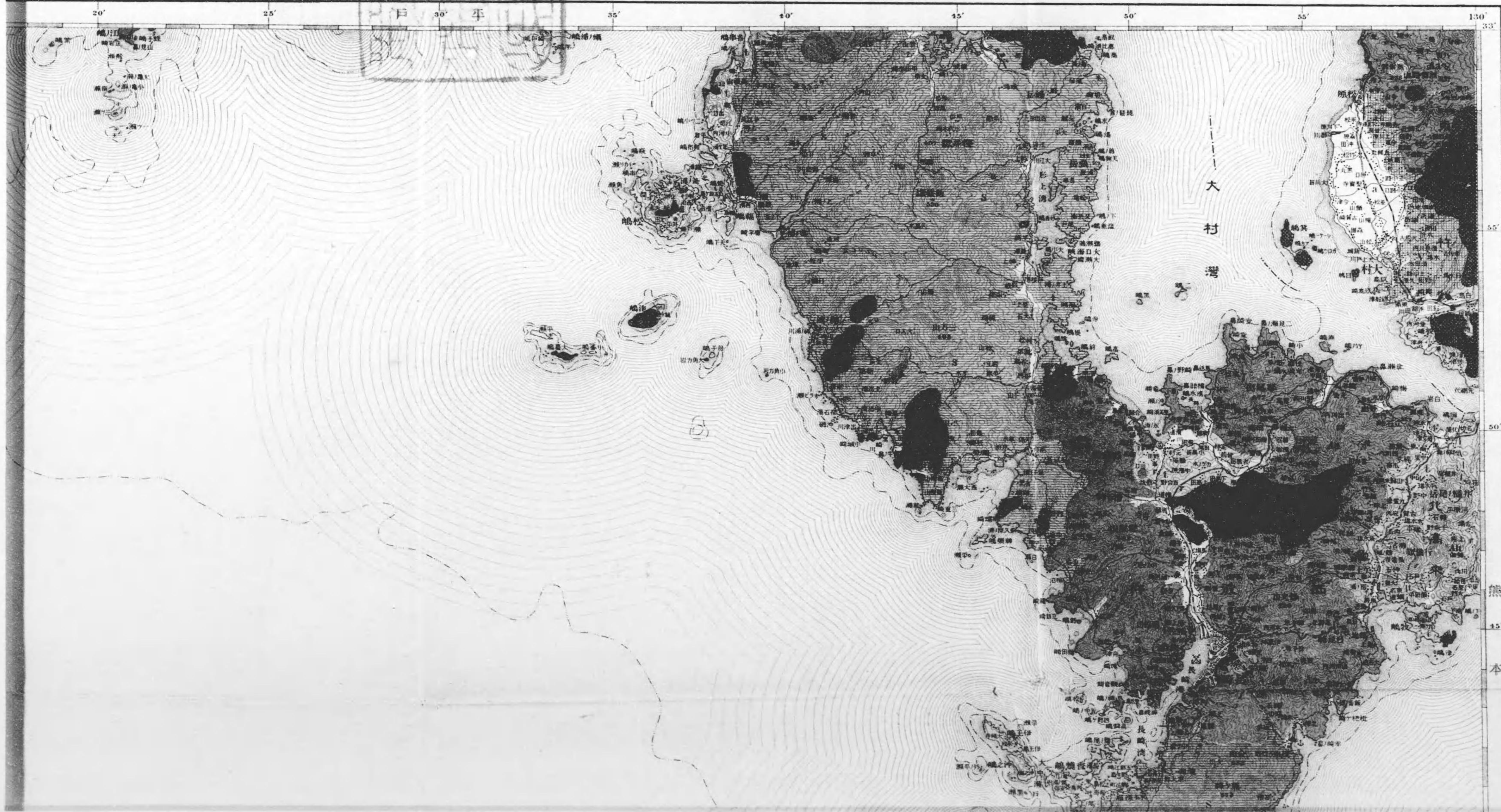



始



露光量違いの為重複撮影

福 崎 長



縦行(1) 横行(4)

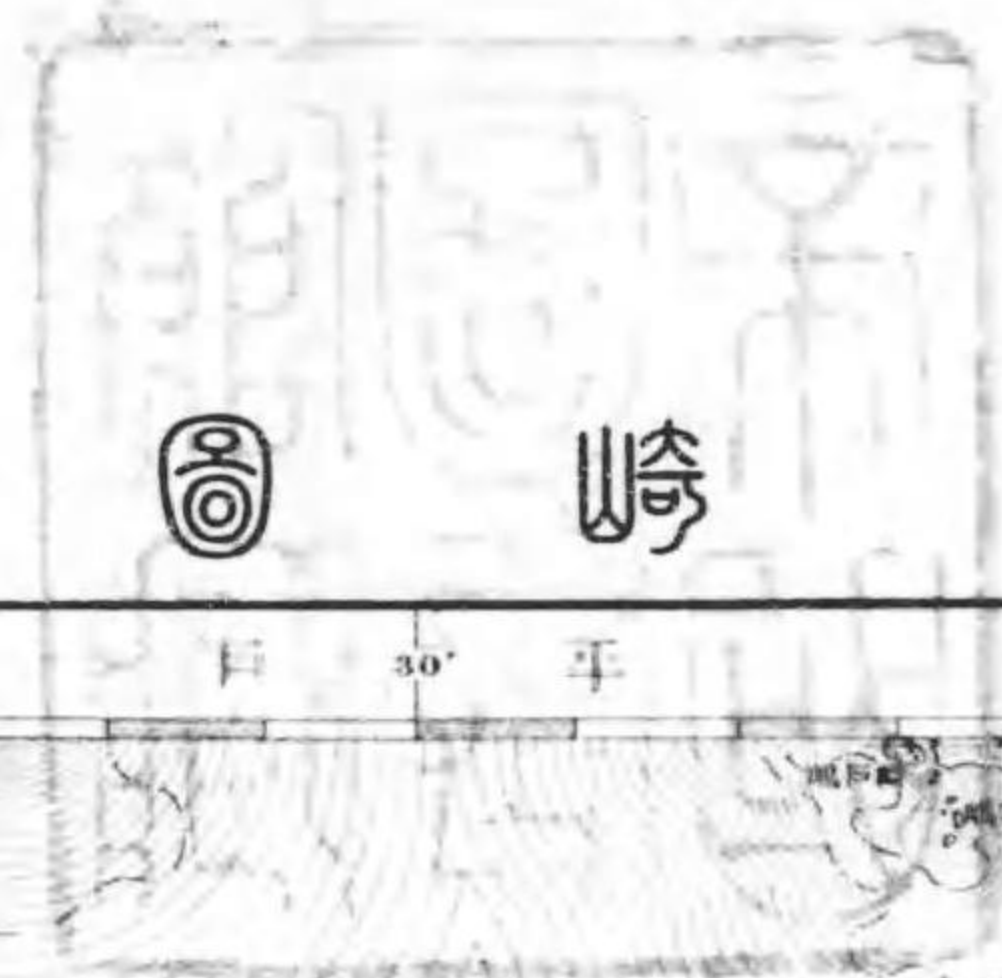


露光量違いの為重複撮影

幅 崎 長

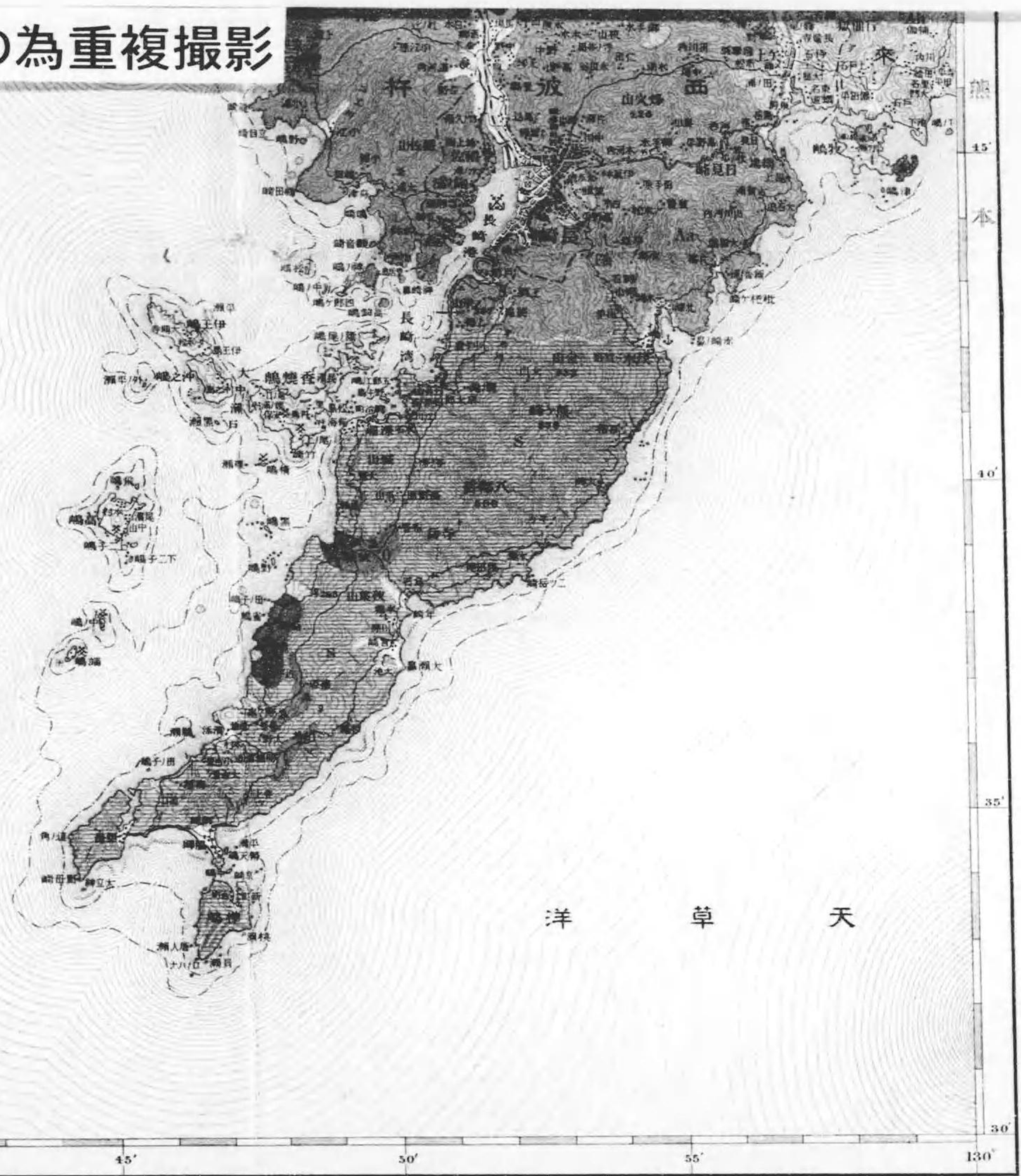


福 崎 長



江

露光量違いの為重複撮影



地質調査
製圖
大日方順三
太田健吉
間宮義風

地質調査行

地質調査所

大正元年元月印

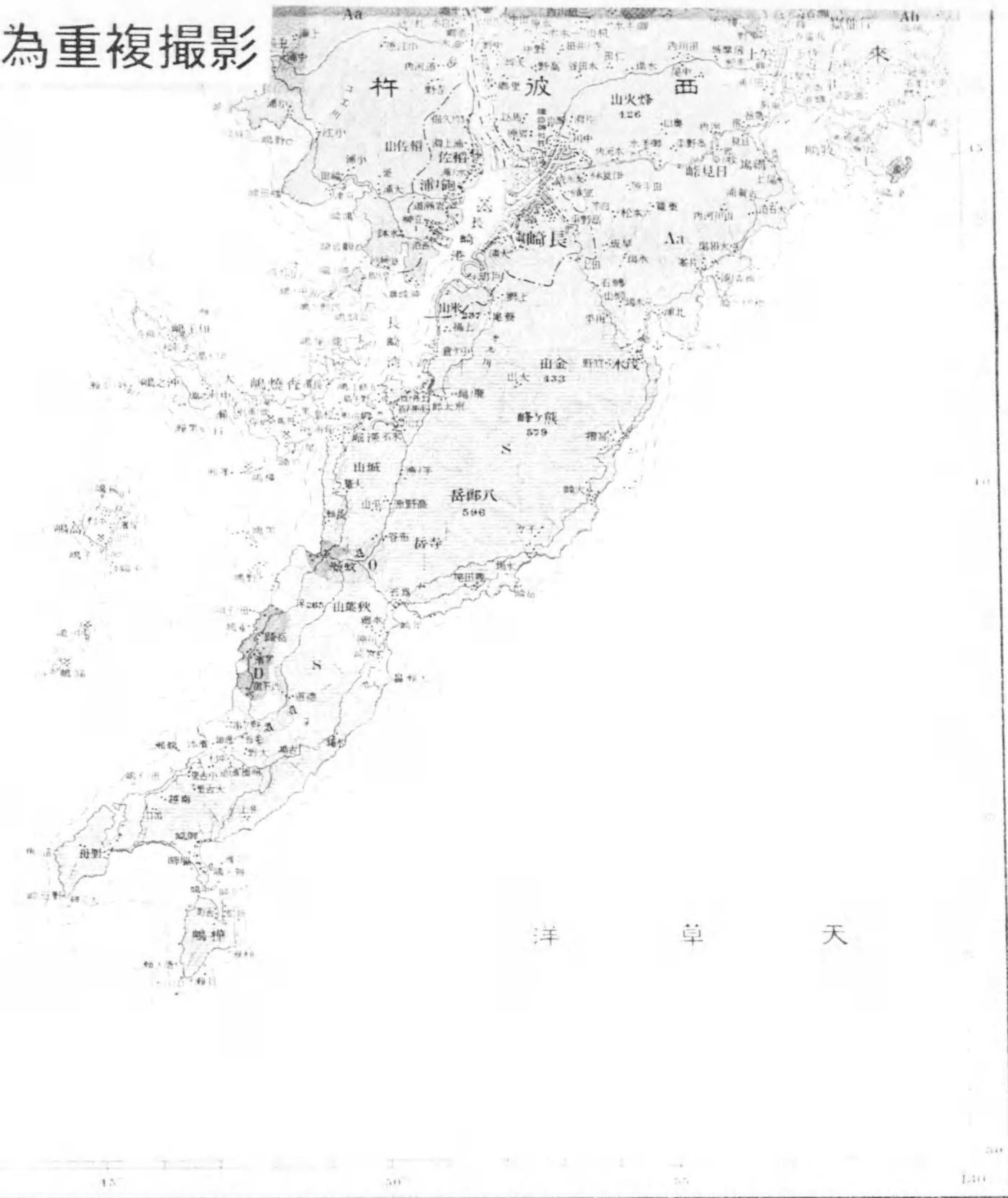
比例尺 1:25,000
一日本里

高八海面上每米四十二線

- | | | | | | | | | |
|----------------------------------|---------------------------------|---------------------------------|-------------------------|---|-----------------------------------|--|--|----------------------------|
| | | | | | | | | |
| 岩崗花
Granite | 岩綠閃
Diorite | 岩紋蛇
Serpentine | 岩山安英石
Dacite | 岩山安狀粒
Propylite | 岩山安閃角
Hornblende Andesite | 岩塊集其及岩山安石輝
Pyroxene Andesite
and its Agglomerate | 岩武玄
Basalt | 屑岩山火
Volcanic Detritus |
| | | | | | | | | |
| 船渡
Ferry | 橋
Bridge | 車停及道鐵
Railway and
Station | 道隧
Tunnel | 路道
Road | 線補距高
Auxiliary
Contour Line | 點測角三
Trigonometrical
Point | 界郡市
Municipal or
District Boundary | 界國
Province
Boundary |
| | | | | | | | | |
| 燈燈
Light House | 礁
Reef | 岩
Rocks | 田鹽
Salt Pans | 向層及斜傾
Dip and Strike | 石砥
Whetstone | 石築建
Building Stone | 土甌
Potter's Clay | 綿石
Asbestos |
| | | | | | | | | |
| 院寺
Ji-in
(Buddhist Temple) | 社神
Jiusha
(Shintō Temple) | 跡城
Old Castle | 局信電
Telegraph Office | 所役郡市
Municipal or
District Office | 廳縣府
Local Government | 落村
Group of Houses | 邑聚
Village | 街市
Town |
| | | | | | | | | |
| 炭石
Coal | 礦優滿
Manganese Ore | 礦鐵
Iron Ore | 礦銅
Copper Ore | 礦金
Gold Ore | | | | |

大元
2.6.18
寄贈


露光量違いの為重複撮影




製圖者 大田隆吉
 調査者 大田隆吉
 測量者 大田隆吉

昭和十一年九月

地質調査所
 大正元年印行



G 岩斑花 Granite	D 岩綠閃 Diorite	O 岩紋蛇 Serpentine	Da 岩山安斑石 Dacite	Pr 岩山安斑石 Propylite	Ah 岩山安斑石 Hornblende Andesite	Aa 岩理基其及岩山安斑石 Pyroxene Andesite and its Agglomerate	B 岩玄武 Basalt	V 崩岩山火 Volcanic Detritus						
汽船渡 Ferry	架橋 Bridge	地車路及道軌 Railway and Station	道路 Road	標高線 Auxiliary Contour Line	三角點 Trigonometrical Point	界市 Municipal or District Boundary	界省 Province Boundary	古跡 Old Castle	電信局 Telegraph Office	地設部市 Municipal or District Office	警察署 Local Government	路村 Group of Houses	集落 Village	下町 Town
燈台 Light House	礁 Reef	崖岩 Rocks	鹽田 Salt Pans	向標及目録 Dip and Strike	石碓 Whetstone	石築建 Building Stone	土胎 Pottery's Clay	石棉 Asbestos	煤 Coal	錳礦 Manganese Ore	鐵礦 Iron Ore	銅礦 Copper Ore	金礦 Gold Ore	



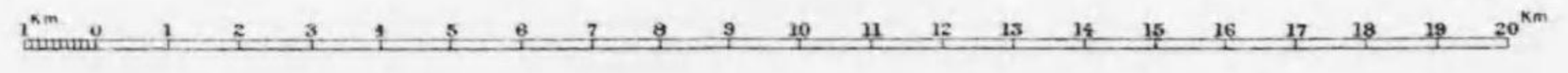
大正元年十二月二十日
大正元年十二月廿三日

發行所

著作權所有者

農務省
地質調查所

一之六萬二千尺例比
英米德



地質調查所
大正元年元月

岩片晶結 Crystalline Schist	層紀三第 Tertiary	層積冲 Alluvium	岩崗花 Granite	岩綠閃 Diorite	岩紋蛇 Serpentine	岩山安英石 Dacite	岩山安狀粒 Propylite	岩山安閃角 Hornblende Andesite								
山鑛掘試 Trial Working	山鑛業廢 Dead Mine	山鑛業營 Working Mine	泉質鹽 Saline Spring	泉温 Hot Spring	泉冷 Cold Spring	布瀑 Waterfall	地船渡 Ferry	梁橋 Bridge	場車停及道鐵 Railway and Station	道隧 Tunnel	路道 Road	線補距高 Auxiliary Contour Line	點測角三 Trigonometrical Point	界郡市 Municipal or District Boundary	界國 Province Boundary	院寺 Ji-in (Buddhist Temple)
		線淺深 Fathom Lines	場錨投 Junk Anchorage	港大 Large Harbour	燈塔 Light House	礁暗 Reef	崖岩 Rocks	田鹽 Salt Pans	向層及斜傾 Dip and Strike	石砥 Whetstone	石築建 Building Stone	土甌 Potter's Clay	綿石 Asbestos	炭石 Coal		



終

