

臺灣輿圖



地 320
639

光緒庚辰蒲夏開刷

全臺輿圖

版存福建臺灣道庫

歲	在	緒	元
年	庚	辰	夏
開	刷	蒲	夏
光	緒	庚	辰

全臺輿圖

全臺輿圖序

古人右史左圖觀覽並重蕭何入關首收圖籍蓋凡道途險阻山川扼塞非圖莫周悉也臺灣海外荒島耳鄭氏納土逾二百年半線以北闕及彰化淡水噶瑪蘭已入山後今則自蘇灣岐萊秀孤巒卑南覓以逮琅璫恆春拔木通道殫盡人力幾及千里郡志舊圖付之狃榛莫攷獻綸備兵來此適值海疆多事

朝廷遂有開山撫番之命臺之南北遞歲周巡轍迹所由多涉無人之境而內山道途形勢為從古方輿所不誌獻綸則欲詳悉為圖俾回曲寫遠瞭然尺幅而民番生聚村落

臺灣輿圖

序

一

聯屬咸有所稽因命山陰余二尹寵周歷各屬創為之圖凡再易寒暑始竣而後山圖又數易惟嘉應王君熊彪有稿為優並採用之番社取其已歸化備檔案者臚列之餘難悉數又屬閩縣王廣文元穉為之纂校獻綸復參酌審定圖成計得幅大小凡十有一說畧稱是付之剞劂以補志乘未備曩赭寇之平江蘇開局刊行輿圖最為詳贍臺郡荒僻固相懸殊又苦海外載籍荒落圖之疎略殆所不免後之留心經世者更從而攷訂擴充之是則所厚望也夫是為序

光緒五年歲在己卯孟夏

誥授通奉大夫布政使銜分巡臺灣等處兵備道兼按察使銜
提督學政新建夏獻綸撰

臺灣輿圖

序

二

繪圖委員候補從
九品余寵監刊刷

前山後山總圖

臺灣輿圖

全臺前後山小總圖

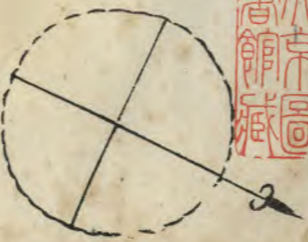
每一度六十分作直地二百五十里

驛路迂曲不在此例

此圖係康熙四十四年




羅盤方

北



北極出地緯綫三十三度

北極出地緯綫三十三度





臺灣輿圖

總圖



北極出地緯線二十四度

北極出地緯線二十四度

北極出地緯線二十五度

北極出地緯線二十五度

北極出地緯線二十四度

北極出地緯線二十度

鹿港

彰化

鹿港

彰化

鹿港

彰化

鹿港

彰化

鹿港

彰化

鹿港

彰化

鹿港

彰化

臺灣縣圖

臺灣輿圖

分圖

三


臺灣府臺灣縣分圖一

每方一格準作地平十里

衙署从回塘汎从口番屯从
營哨从○隘寮从○路徑从

羅盤方

北



每方一格準作地平十里

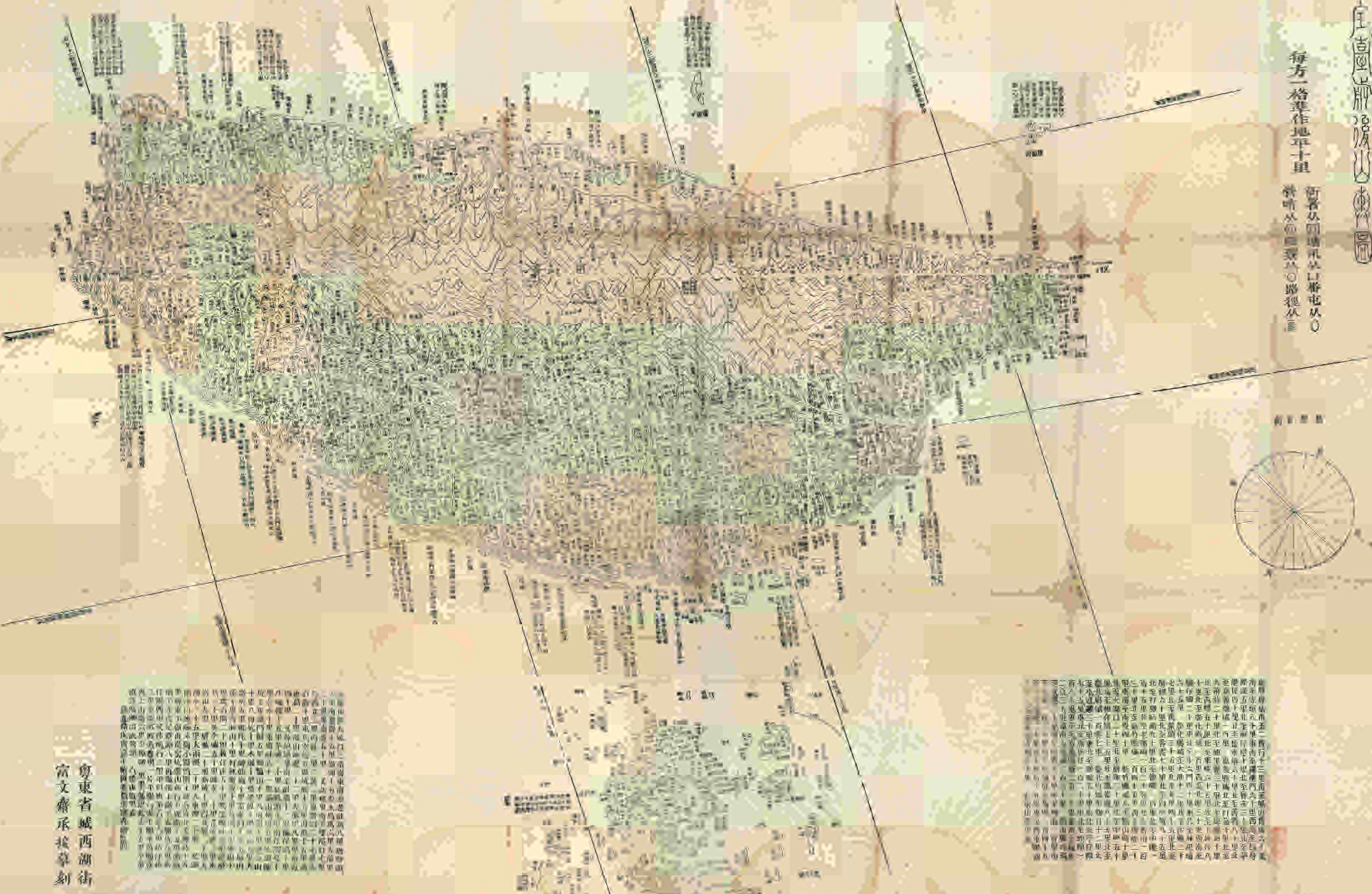
新舊以四塘汛口番屯為○
標明以色白黑為○路徑從○

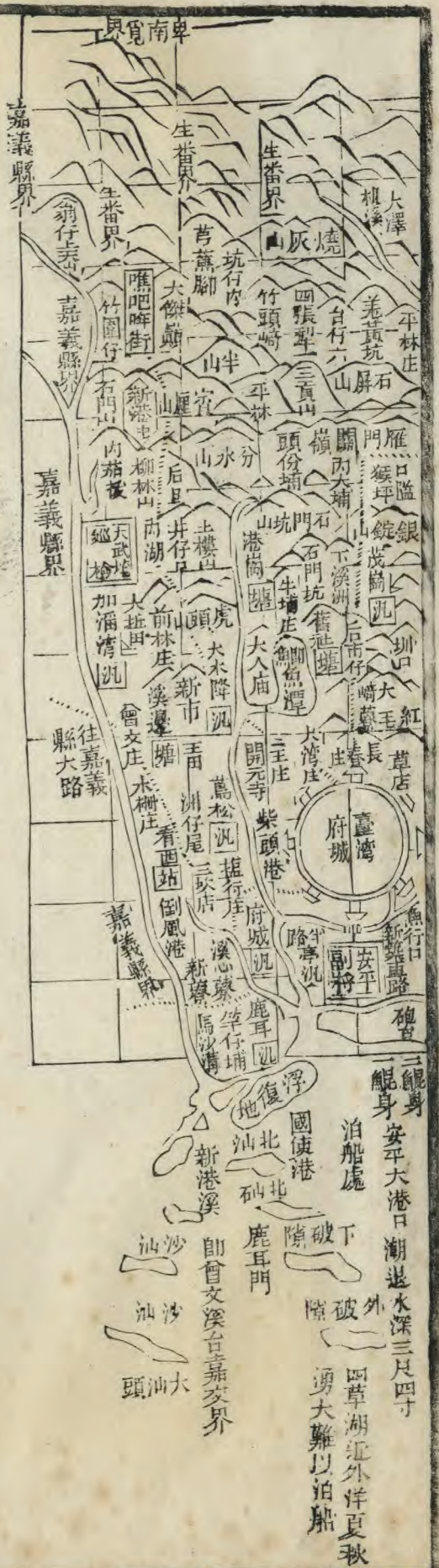
前日里



廣東省城西湖街
富文齋承製

廣東省城西湖街
富文齋承製





臺灣輿圖

分圖

四

臺灣縣輿圖

說略

臺灣海外島嶼距福建省會一千二百里

輪船量水表測
量實九百里

澎湖三百四十里

實一百七十五里

廈門四百二十里

實四百九十五里

從古未闢荒土也前明始知其地

國朝順治十六年鄭成功自江甯敗歸遂踞之偽設郡縣康

熙二十二年成功之孫克塽歸降

廷議設府一領縣三曰臺灣曰鳳山曰諸羅臺灣實附府郭

邑治土地鬆浮局勢隘窄東南北三面沙多土少西南臨

海不若嘉彰之平疇廣沃出南門行由大橋頭歷大林庄

營盤口而至二層行者南達鳳山之大路也出北門迤東
北行由柴頭港潔仔底歷看西木柵而至曾文溪者北達
嘉義之大路也縣之東有羅漢外門曾爲逆賊朱一貴負
嵎雍正九年移縣丞以分防嗣改縣丞爲巡檢今議裁大
武壠者爲臺嘉分界之區素作盜藪亦設巡檢以駐之羅
漢外門迫近內山羣峯羅列若木岡銀錠土樓魁斗諸山
均在縣南邑志稱之實祇培塿耳縣西十里濱臨大海有
市鎮曰安平前阻汪洋非船莫渡今已積沙成地建造輿
梁昔之隙仔港卽今之洲仔尾在鹿耳門北距縣治十五
里前可泊巨舟百餘艘今復淤爲陸地所謂滄海桑田者
非歟同治十三年海氛不靖始議於安平之三鯤身倣造
西洋礮臺郡港無內澳鹿耳門昔可容巨舟出入今已淤
淺改泊四草湖安平巨浪滔天夏秋尤劇俗名曰湧不風
而波排擊掀翻響聞數十里作時郡艘急駛澎湖或旂後
以避之雖泰西人之善駕駛語及安平海口無不目震心
駭此郡城之天險也地雖磽瘠而帆檣鱗集百物所聚風
氣頓開亦海外一大都會云

附錄道里

縣治往嘉義縣路程出北門 三里 柴頭港庄 二里 漂仔底 二

里 渡船頭 卽三坎店 十里 看西街 二里 木柵庄 十三里 曾文溪

渡溪 三里 綜計三十五里入嘉義縣界

縣治往鳳山縣路程出南門 一里 大橋頭 二里 大林庄 五里

營盤口 五里 二層行溪 綜計十三里入鳳山縣界

縣治往羅漢內門路程出東門 五里 坎腳庄 二里 上崙庄 六

里 南保庄 七里 舊社庄 三里 咬狗溪寮 五里 打鹿洲埔 八

里 烏山庄 二里 內門庄 八里 茄冬崙 五里 中埔庄 七里 羅

漢門 綜計五十八里

鳳

山

縣

圖

臺灣輿圖

分圖

七

臺灣府鳳山縣分圖二

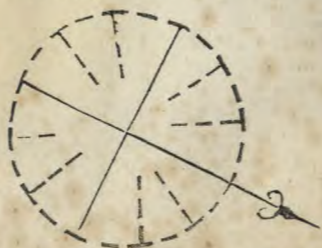
每方一格準地平十里

衙署从□ 塘汛从□ 番屯从○
管哨从○ 隘寨从○ 路徑从...



羅盤方

北





臺灣輿圖

分圖

鳳山縣輿圖

說略

邑治舊在興隆里乾隆五十二年林爽文之亂莊大田應之躡縣城事平以縣城形勢非宜議徙於埤頭在郡南八十里初鄭氏納土鳳山乃毒瘴惡地令其邑者多不敢至今則南盡率苾溪北及二層行溪百餘里人民趨若鶩矣其地東北至瀾濃西至旂後東南沿海至率苾溪北岸東涉下淡水溪至阿猴街自阿猴而東南至內埔庄內埔庄有二路可通卑南覓詳恆春說略中率苾溪北行有枋寮汎焉僻處海濱漸近內山同治六年始議移設巡檢一員

由縣治北行六十七里爲臺嘉交界之二層行溪溪常涸
惟大雨可渡竹筏由瀾濃西行五里爲旂尾屬臺鳳交界
之旁徑由率芒溪以南爲新設恆春縣境阿猴林者素爲
奸宄出沒故設下淡水縣丞以駐之以上皆稱坦夷東南
行三十里爲東港街與新庄茄冬脚連界從山麓陸行可
達枋寮處處依山多涉險峻城南三十里有鳳鼻山邑治
所由名也後倚半屏前臨打鼓打鼓港卽旂後口在縣西
南十五里浪平可泊輪船近爲通商口岸華洋雜處商賈
雲集今築礮臺置戍守洵臺南之門戶也其餘沿海諸港
半多壅塞惟東港水深丈許商船便於出入又有小琉球

與者在縣南六十里與東港對峙孤懸海中週圍約二十
里居民三百四十餘戶男女二千餘口地不產五穀以捕
魚兼蒔雜糧爲生光緒三年恐宵小之易於藏匿也亦屯
兵戍守之下淡水溪在縣東二十里源發於大澤機西南
諸山合旂尾瀾濃巴六萬丹九甲南平諸流潏洄數十里
會赤山之冷水溝入於海自下淡水而下則曹公圳水利
最溥灌田三萬餘畝水皆環繞埤城前縣令曹瑾倡捐疏
濬故名大抵鳳山之地深山大海形勢雄壯安內攘外實
爲臺南屏衛前此閩粵分居睚眦細故動成械鬪今則涵
濡教化已歷年所羣聚州處不復互分氣類矣

附錄道里

縣治往郡城路程出南門 九里 大將廟 七里 太平橋 四里 楠

梓坑 十里 橋仔頭 八里 倒磚仔溪 二里 阿公店 二十里 大湖

七里 二層行溪 綜計六十七里入臺灣縣界

縣治往恆春縣路程出東門 五里 山仔頂庄 三里 芎蕉腳莊

七里 頂鳥鼠洲 三里 下鳥鼠洲 六里 王爺宮莊 四里 五房

洲庄 三里 東港街 四里 崙仔頂 五里 塹尾 五里 蘆竹塹 七

里 下蔡 五里 枋寮 五里 率芒溪 綜計六十二里入恆春

縣界

臺灣輿圖

道里

嘉義縣圖

臺灣輿圖

分圖

十一

臺灣府嘉義縣分圖三

每方一格準作地平十里

衙署从□ 塘汎从□ 番屯从○
營哨从◎ 隘藪从○ 路徑从—

羅盤方向



曾文溪台嘉交界

汕南

汕大頭

汕北

身鯤南

身鯤北

大湖水深三四尺潮退見底



布袋嘴港 潮漲水深一丈二尺
 潮退水深七尺餘
 牛稠溪即北港溪
 猴樹港 潮漲水深一丈
 潮退水深三三尺
 凡舟至下湖碎遇北風不得
 入港急入象苔湖可以暫避
 下湖口即笨港口 潮漲水深二丈八尺
 潮退水深八尺
 汕沙
 虎尾溪嘉彰交界

臺灣輿圖 分圖

嘉義縣輿圖

說略

嘉義在府治東北一百里為臺南北之要衝舊治曰諸羅
 在佳里興保康熙四十年移駐今地林爽文之亂臺灣廳
 縣相繼淪陷諸羅被困逾年民間絕食賊濟以米不受卒
 賴以全

高宗純皇帝以縣民守效死勿去之義

特詔改諸羅為嘉義縣邑境田疇交錯形勢與彰化埒自南至北

蜿蜒百餘里又分内外二路皆稱孔道自曾文溪歷茅港

尾下茄冬迤東北至縣城涉牛稠溪打貓塘他里霧而之

虎尾溪者爲內路外路則沿曾文溪而出蕭壠麻豆厝鹽
水港笨港南港新港逶迤北轉而達虎尾溪者須遵厝海
壩縣東南七十里與臺邑交界曰大武壠設巡檢一員東
北四十里曰斗六門設縣丞一員分資治理邑有火山者
在迤東四十里常有發上騰或云磺氣所凝聚故下瀦温
泉又有阿里山在火山之東勢甚遼闊中處歸化生番素
稱馴順海口之在邑北者曰笨港駐縣丞南曰鹽水港卽
佳里興駐巡檢而布袋嘴猴樹港介其間惟布袋嘴較深
巨舟可入曾文急水八槳牛稠虎尾諸溪源出內山夏秋
時雨滂沱往來病涉亦人力難施也縣東北溝渠布列水

利流通物產五穀外果實最繁竹筍蒨檳榔籐芋皆利
民生固採風者所不廢也

附錄道里

縣治往郡城路程出西門 五里 鴿溪蔡 七里 水堀頭街 七里

北屹 四里 後壁蔡 七里 下茄冬 五里 茄冬仔 五里 仙草蔡

五里 火燒店 八里 竹仔腳 七里 茅港尾 七里 坎頂 二里 曾

文溪 綜計六十九里入臺灣縣界

縣治往彰化縣路程出北門 五里 牛稠溪 八里 打貓街 三里

虎尾蔡 四里 大莆林 五里 興化店 五里 他里霧 五里 松仔

腳 七里 虎尾溪渡澳 二里 綜計四十四里入彰化縣界

縣治往斗六門路程 三十里 他里霧 四里 甲蔡 四里 九老爺 二

里 斗六門 綜計四十七里

臺灣輿圖

道里

彰化縣圖

臺灣輿圖
分圖

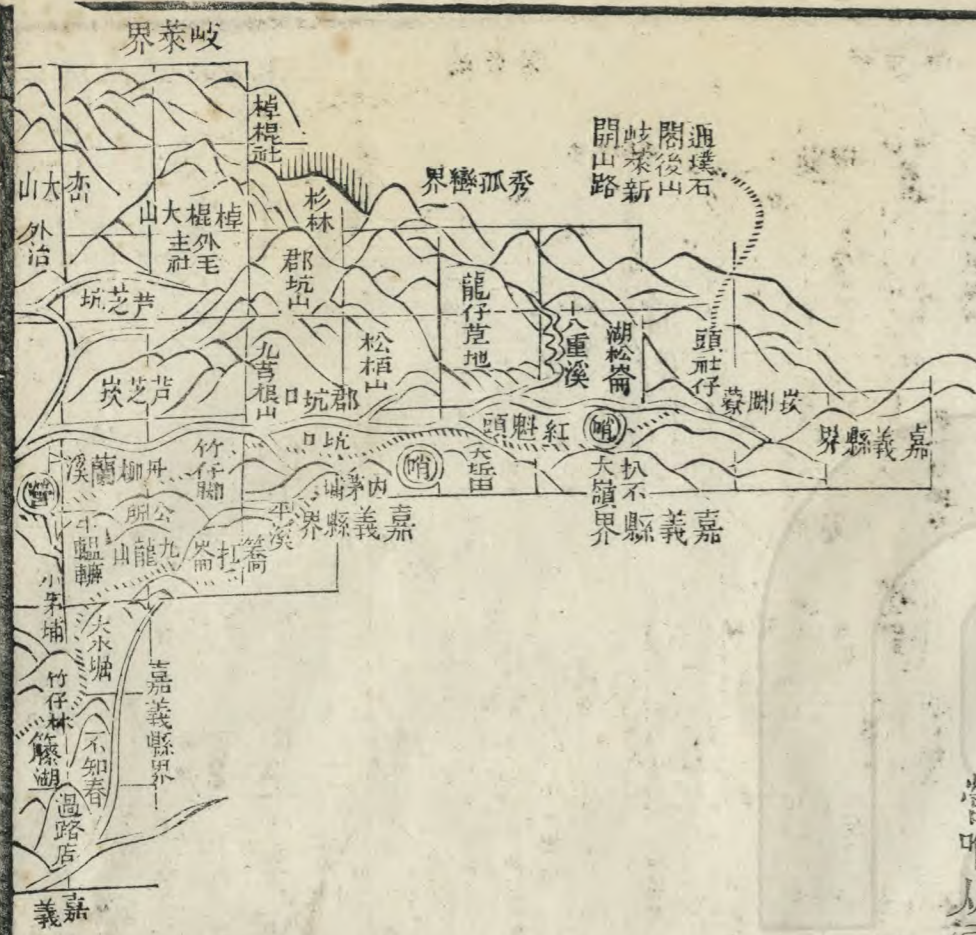
五

臺灣府彰化縣分圖四

每方一格準作地平十里

衙署从□ 塘汎从□ 番屯从□
營哨从○ 隘寨从○ 路徑从≡

羅盤方





臺灣輿圖

分圖

六

彰化縣輿圖

說略

彰化舊隸諸羅負山臨海宅中居要設縣於雍正元年距郡城二百一十里地皆坦夷可耕邑南行歷二抱竹庄東螺街至荊桐巷者為抵嘉義之通衢北行歷大肚街沙轆塘寓龍菁埔墘至大甲者為抵淡水之通衢南投街在邑之東南四十里為埔裏六社出入之途乾隆二十四年設縣丞今議歸鹿港改設巡檢邑東北二十里日犁頭店街亦分設巡檢一員犁頭店附近揀東保沃野數十里最居形勝邑東南東北皆通埔裏六社語詳六社說略中溪流

之著者曰虎尾曰寶斗在邑之南曰大肚曰大甲在邑之
北均發源內山流入於海大甲溪底多怪石春冬水平可
涉夏秋驟漲波濤汹涌行人裹足稱天險焉其餘海口曰
麥藁曰番挖曰鹿港曰福安曰梧棲均沙痕盤曲巨舟難
攏洋船罕到梧棲口外有五條沙者舟行尤易攔淺鹿港
最爲繁庶商賈輻輳昔駐同知其對渡爲泉州之蚶江海
程之近無踰此者境內物產豐饒溝洫之利最溥惟是地
廣民強海外素稱難治縣城無險足守築於平陸又有八
卦山在城外東北隅俯瞰全城不得地利且幅員遼闊控
馭難周後有議者其必如淡水分治以鹿港揀東爲建城

之所姑存其說以俟後來

附錄道里

縣治往嘉義縣路程出南門 四里 口庄 四里 茄冬庄 五里 燕

霧庄 七里 二抱竹庄 七里 挖仔庄 八里 寶斗街 八里 潮陽

厝 七里 樹仔腳 五里 刺桐巷 五里 虎尾溪 綜計六十里

入嘉義縣界

縣治往新竹縣路程出北門 五里 茄冬脚 七里 大肚街 八里

龍目井 七里 沙轆街 八里 牛罵頭 七里 青埔墘 三里 大甲

溪渡溪 五里 綜計五十里入新竹縣界

縣治往南投路程出北門 五里 大竹圍 五里 外快官 五里 內

快官 五里 竹林 五里 本縣庄 五里 月眉庄 五里 營盤口 五

臺灣輿圖

道里

六

里 南投庄 綜計四十里

縣治往鹿港路程出西門 三里 三塊厝 五里 馬鳴山 六里 半

路庄 六里 鹿港十里至海 綜計三十里

新竹縣圖

臺灣輿圖

分圖

九

臺北府新竹縣分圖五

每方一格準作地平十里

衙署从回塘汎从□番屯从◇
 營哨从○隘寨从○路徑从≡

羅盤方





臺灣輿圖

分圖

新竹縣輿圖

說略

臺北分治亦天時人事所迫不容已者也淡水廳舊轄延
 袤三百四十餘里視內地實四五百里控制何以能周議
 始於光緒元年越四年歲己卯乃設官析土焉自大甲溪
 以北至頭重溪土牛溝以南為縣轄即廳城為縣城廨舍
 倉庫無易邑情形大約與淡水同內負崇山外臨大海大
 甲溪與彰化共見彰化縣說略中濱溪設大甲巡檢其餘
 溪港十餘而以吞霄後壠中港香山之源流為最長惟水
 淺難泊巨舟故必以滬尾鷄籠通互易焉邑東南五十餘

里曰牛鬪山出產磺油現議開採境內土地肥饒廣輪沃
衍藍鼎元平臺紀略稱竹塹埔有良田數千頃歷二百年
益著其盛矣

臺灣輿圖

說略

三

附錄道里

縣治往彰化縣路程出西門 五里 牛埔庄 三里 香山塘 四里

下蔡 三里 鹽水港 五里 老衢崎 五里 中港街 十里 山仔頂

五里 後壠街 五里 烏眉巷 五里 白沙墩 十里 吞霄街 八里

宛裏街 二里 房裏街 十里 大甲街 五里 大甲溪 綜計八

十五里入彰化縣界

縣治往淡水縣路程出北門 五里 舊社 三里 新社 五里 鳳山

崎 十里 大湖口街 四里 四腳亭 六里 崩坡 五里 楊梅壠 五

里 頭重溪 二里 土牛溝 綜計四十五里入淡水縣界

淡水縣圖

臺灣輿圖

分圖

三

臺北府淡水縣分圖六

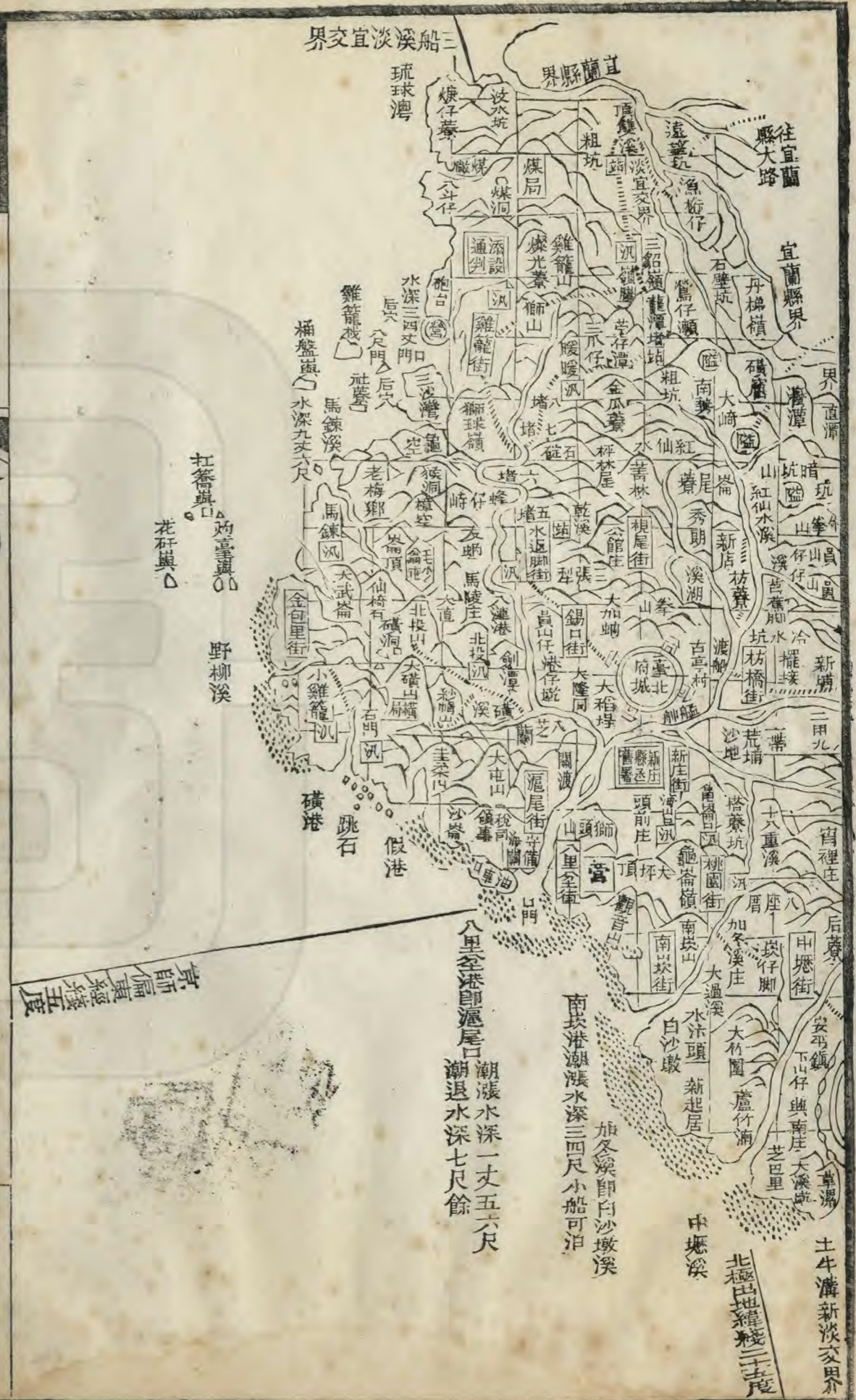
每方一格準作地平十里

衙署从回塘汎从口番屯从◇
營哨从○隘蔡从○路徑从≡≡

羅盤方

北





臺灣輿圖

分圖

一

淡水縣輿圖

說略

臺灣富庶以淡北稱最鄭氏以前未之聞康熙中既入版圖猶隸彰化雍正九年分設淡水同知治以大甲溪以北二百年來聲明文物甲於全臺先是同治十年同知陳培桂徇廳民之請有增設學額請陞直隸州之議未及行開山撫番事起乃推原其意議於北路裁淡水同知噶瑪蘭通判建臺北府一轄以三縣曰淡水曰新竹曰宜蘭一廳曰鷓籠通判兼理煤務淡水實為附郭之邑治於艋舺劃中懸以上至頭重溪土牛溝為淡新交界三貂溪以北仍

交宜蘭縣界艋舺當鷄籠龜崙兩山之間沃壤平原溪流環抱西至海口三十里直達八里坌滬尾兩口並有觀音大屯山以爲屏障且與省城五虎門遙對非特淡蘭扼要之區實爲全臺北門之管也中壠茄冬南坎磺溪諸小港外八里坌昔通今塞滬尾在邑治迤北三十里又折東六十里曰鷄籠尾盛潮約深一丈五六尺鷄籠過之近皆爲互市之地距鷄籠十二里曰八斗實爲產煤與區今招洋匠鑿煤井倣西法以行之又有硫磺產於金包里冷水窟大磺山北投等處距艋舺近或二三十里遠或四五十里皆屬利源臺洋風帆靡常惟鷄籠四時可泊輪船放洋

臺灣輿圖

說略

三五

歷六時許可抵花蓮港達後山者以此爲便途近治十二里有新庄縣丞今議裁物產煤爲巨宗茶亦利溥實始教種於同治初間靛青樟腦糖蔗之屬尤多邇來風氣日闢百廢具興居然成一都會也

附錄道里

縣治往新竹縣路程出南門十二里新庄五里坡角庄十里龜

崙嶺十里桃仔園十里炭仔腳五里中壠新街三里中壠

溪十里土牛溝 綜計六十五里入新竹縣界

縣治往宜蘭縣路程出東門十二里錫口八里南港仔七里水

返腳八里五堵五里七堵庄三里八堵庄九里暖暖街十二

里三爪仔庄五里芋仔潭三里龍潭堵十五里三貂嶺二十

三貂溪 綜計一百二十里入宜蘭縣界

宜蘭縣圖

臺灣輿圖

分圖

三七

臺北府宜蘭縣分圖七

每方一格準作地十里

衙署从回塘汎从口番屯从◇
 營哨从◎隘寮从○路徑从≡

羅盤方向





危山在縣治東
北水程三十里

加禮港

馬寮港

蘇澳口 灣內水深三四丈不等灣外大洋水深
十一二丈遇西北風西南風均可泊船

小南灣溪

大濁水

臺灣輿圖

分圖

三

宜蘭縣輿圖

說略

宜蘭縣本噶瑪蘭舊地去臺北府治陸程一百九十里迤
東而南僻處山後初名蛤仔難金筑周鍾瑄作諸羅縣志
始見紀載乾隆中有漳民吳沙以墾務雄長其地從之者
眾嘉慶十五年歸入版圖設通判一員專理民事維時百
務草創隘寮橋渡因地勢而布置村庄里保就番語而譯
成同治十三年開山撫番議起廳改爲縣名曰宜蘭邑治
東面海西負山北界三貂溪南逮蘇澳自三貂溪遠望坑
至草嶺西北林深菁密最稱險阻過嶺爲大里簡東望海

波洶湧萬水朝宗東北隅三十里海中浮嶼曰龜山有居民置屯守草嶺迤東山若屏障海濱大石嶙峋中設一關曰北關設於蘇澳者曰南關屹立兩稱門戶蘇澳口水深四五丈可泊輪船惟防礁石南風北風二澳又爲蘇澳之門戶南風今置戍防泖鼻山在三貂溪口形同象鼻長十餘丈直插入海旁有小澳曰琉球澳礁險不容泊舟頭圍在邑東北三十里設縣丞羅東在邑東南二十里設巡檢今議裁自頭圍歷大坪林以達梘尾街至艋舺者爲旁徑約程一百餘里較爲便捷生番聚處多在西南諸山向設隘寮二十餘處以防之蘇澳五里亭以南爲後山首途以

其地險少人行也改由海道直抵花蓮港登陸海口之著者曰三貂溪又名下雙溪爲淡蘭交界之所曰草嶺腳溪曰大溪曰烏石港溪曰濁水溪曰馬賽溪曰大東澳皆發源於山流歸於海臺灣精華聚於北路蘭雖一隅膏壤充溢風氣日開洵扶輿磅礴之氣之有所發洩也

附錄道里

縣治往淡水縣路程出北門 二里 新庄 八里 四圍 五里 礁溪

十里 二圍 五里 頭圍 五里 烏石港 五里 北關 四里 硬坊 五

里 大溪 七里 番薯寮 五里 大里簡 五里 草嶺脚 十里 草嶺

頭 四里 草嶺仔 四里 牡丹坑 四里 遠望坑 五里 三貂溪

綜計九十三里入淡水縣界

縣治往後山路程出南門 三里 民壯圍 七里 奇立坂 五里 溪

洲渡 五里 羅東街 六里 利澤簡 六里 猴猴庄 三里 馬賽港

五里 冬瓜山 十里 蘇澳 綜計五十里入後山界

縣治白頭圍山路往淡水路程 三十里 頭圍 十里 樟林崙 一

臺灣輿圖

道里

三

里 銃櫃 七里 虎尾寮潭 七里 大粗坑 四里 崙仔洋 三里 石

亭 六里 枋仔林 三里 深坑渡 六里 樟腳 三里 六張犁 六里

梘尾街 八里 艋舺 綜計一百三里





臺灣輿圖

分圖

恆春縣輿圖

說略

臺南關土蓋肇始於光緒元年今兩江總督沈公葆楨奉命巡臺時海防戒嚴亟求邊備知鳳山枋寮以南尚八十里置之甌脫非宜倡建一縣名曰恆春

廷議報可於是相度陰陽經畫久遠實維瓊瑤之猴洞山形環抱中豁平原堪建城池而開山撫番亦自南路始矣今劃率芒溪以北與鳳山縣接壤而東西南三面皆濱海自率芒溪歷嘉鹿塘南勢湖枋山頭荊桐腳楓港尖山而至車城計程六十里車城者昔為福文襄駐師之所以木為

城今改土堡距縣城十五里自縣城東越射蔴裏萬里得高士佛八窰灣計七十八里而至牡丹灣又二十七里至阿郎壹溪又一百零八里至卑南覓卑南覓者周圍數十里番社鱗比歸化最早康熙乾隆中大軍平朱一貴林爽文番酋負弩前驅曾受銀牌文服之賜至今藏之移駐同知專理番務設塾訓番經書有成誦者而卑南之途又凡三出其闢自通判鮑復康者自楓港射不力圓山雙溪口大雲頂魯木鹿阿郎壹而至者計程二百三十六里又自鳳山縣之下淡水厯射蔡南崑崙大烏萬而至者計程二百十四里總兵張其光所闢也又自下淡水厯赤山崑崙

切諸也葛而至者計程一百七十五里同知袁聞柝所闢也今以恆春出射蔴裏者爲通衢而於萬里得高士佛牡丹灣各設郵遞邑境環海無港澳大沙灣大坂埕後灣射蔡楓港等處輪船舢舨視天色平穩可一寄旋沿海各溪皆淺窄僅祇小舢出入如久雨山水暴注則俱不可涉在山後者惟猪勝東八窰灣牡丹灣等溪爲著而鷺巒鼻爲海途轉捩下有暗礁最稱天險洋船往往失事今倣西洋塔燈照海之法設瞭望以便行人邑境山多地窄由鷺巒鼻至楓港時有山風壓船名曰落山風舟行遇之輒遭傾覆過楓港則無虞此矣陸則以獅頭山尖山龜山大坪頂

馬鞍山爲扼要番社向有上十八下十八之分今可紀者
五十有八又卑南番社四十有六而牡丹龜文實構外覺
獅頭率芒曾示兵威粵莊閩莊之雜處於番社者又不啻
四五十均有頭人可資號召番性視北路爲馴惟是山多
田少謀食維艱而傍山宜植茶棉雜糧長民者以次第教
導之邑治無水利近自城西至射蔡港築壩蓄水以通運
道而灌民田庶幾成聚成都荒服皆稱樂土矣

附紅頭與火燒巔

紅頭巔在恆春縣東八十里孤懸荒島番族穴居不諳耕
稼以蒔雜糧捕魚牧養爲生樹多椰實有鷄羊豕無他畜

臺灣輿圖

說略

三十四

形狀無異臺番性最馴良牧羊於山翦耳爲誌無爭奪詐
虞之習民人貿易至其地者攜火槍知其能傷人也輒望
望然去之語音有與大西洋相似者實莫測其所由地勢
周圍六十餘里山有高至五六十丈者社居凡七散列四
隅男女大小不及千丁光緒三年前恆春縣周有基船政
藝生游學詩汪喬年偕履其地歸述其所見如此又有火
燒巔者橫直二十餘里與紅頭巔並峙水程距卑南六十
里有居民五百餘丁商船避風間有至其地者

附錄道里

率芒溪至恆春路程 四里 嘉鹿塘 六里 南勢湖 七里 枋山 三

里 刺桐脚 十二里 楓港 十五里 柴藜 十八里 車城 十五里 恆春 綜

計八十里

恆春由楓港至卑南路程 四十里 楓港 十里 射不力 十里 圓山

下 五里 雙溪口 十里 武吉山 十里 太雲頂 十五里 英華嶺 十

里 魯木鹿山 十里 阿郎壹溪 十里 巴郎衛 十里 大烏萬 十

里 干仔關 二十里 干仔崙 十三里 大貓裏 二十里 知本 二十里 卑南

寶桑 綜計二百三十六里

恆春由射蔴裏至卑南路程出東門 十三里 射蔴裏 二十里 萬里

臺灣輿圖

道里

三

得 二十里 八碇灣 二十里 牡丹灣 二十里 阿郎壹溪餘同前 綜

計二百十三里

鳳山縣下淡水由赤山往卑南路程 十二里 赤山 十五里 雙溪口

五里 內社 十五里 崑崙切 十里 大石巖 四十里 諸也葛 二十里 干

仔崙 十三里 大貓裏 四十里 卑南 綜計一百七十五里

鳳山縣下淡水由射蔴往卑南路程 三十里 射蔴 八里 紅泥嘴

十六里 立里社 八里 南崑崙 二十里 古阿崙 二十里 春望巖 十里

大烏萬溪口 四十里 大貓裏 四十里 卑南 綜計二百十四里

附錄番社

琅璫上十八社

內龜文社 外龜文社 中文社 內獅頭社今更名內

外獅頭社今更名外 麻裏巴社 中心崙社 草山社

今更名 竹坑社今更名 阿栽米息社 周武濫社

近阿烟社 馬來藕社 大千仔笠社 本武社今更名

大加之來社 霧里壹社 阿郎壹社

瓊瑤下十八社今添兩社

豬勝東社 蚊率社 龜仔角社內有 牡丹社內附爾

社高士佛社 加之來社 八姑角阿眉社 射蔴裏社

四林格社 八碯社 竹社 上快社 下快社 射

不力社內有 射蔴裏阿眉大社 萬里得阿眉社 八

臺灣輿圖

道里

三

碯阿眉社 羅佛阿眉社 蔴仔社內有山頂 龍鑿社

附近枋寮七社

率芒社今更名 南屏社 心蔴社 沙那谷社 武吉

社 大籠坵社 吧郎社

附近赤山射蔡十三社

本地社即糞 望阿立上社 望阿立下社 割肉社

陳阿修社 內社 七家陳社 崑崙坵社 北力力社

董的社 立里社 排力社即拜 古阿崙社

卑南覓四十六社

已詳後山說略中



臺灣輿圖

分圖

澎湖廳輿圖

說略

澎湖距府治一百七十五里省會六百七十三里

舊云距府二百

四十里省九百六十里今輪船用量水表量測得實

名初見宋史相傳隋開皇中虎

賁陳稜會畧其地是隋時知有澎湖舊云三十六島實則

有名目可紀者五十有五元末設巡司明初旋廢移民墟

地棄道藪者又數百年鄭氏竊據設安撫司

國朝康熙二十二年始入版圖隸臺灣縣設巡檢一員雍正

五年改設通判兼海防事地四面濱海居民以捕魚為生

不產五穀糧食惟恃臺地接濟海外瘠土也康熙末朱一

澎湖海中深凹處為薄澎湖溝東西闊約百餘里南北長千餘里由此經過最為險要

北境最險

深水大洋

深水

此處自南至北水漲俱淺水退皆石船隻甚少停泊

深水大洋

深水

深水

深水

貴之亂全臺淪沒惟澎湖獨存嗣用兵七日平臺

廷議以澎湖克而鄭氏降澎湖存而全臺復疑臺灣形勢在澎湖擬移總兵駐其地時漳浦藍鼎元方佐其族兄廷珍幕亟上書論止之實則澎雖不必爲全臺控制而臺厦之衝有此天成屹鎮設屯重兵豐稟精彼縱橫海上者又安能越澎湖飛渡而絕無所顧忌耶就澎形勢各島環列中開一澳可泊巨艘數十出入不必候潮臺洋夏秋風濤汹涌不能泊船輒於此寄旋焉外有西巽爲屏蔽內有新城龜山蛇山又名蒔裏相犄角今於新城龜山築礮臺更得扼吭當關之勢無事時以之息避風濤有事時以之往來策應王

臺灣輿圖

說略

三

公設險誠無踰此者

附錄島嶼道里

廳南十二嶼

虎井嶼 距廳治三十六里 桶盤嶼 十二里 金雞嶼 七十里 船路嶼 六十里

沙狗嶼 馬鞍嶼 並七十里 船帆嶼 六十里 南鐵砧嶼 頭巾嶼

並六十里 鐘仔嶼 八十里 南嶼 即大嶼一百里 八罩嶼 六十里

廳東南五嶼

東嶼坪 西嶼坪 距廳治七十里 鋤頭增 九十里 西吉嶼 八里 東吉

嶼 一百二里

廳東六嶼

陰嶼 距廳治三十里 陽嶼 三十里 香爐嶼 三十里 雞膳嶼 三十里 鼓架嶼

臺灣輿圖

道里

里

二十里 旋鈎嶼 四十里

廳東北七嶼

長岸礁 即奎壁嶼 員貝嶼 距廳治並十九里 雁晴嶼 十二里 籃笨嶼 屈

爪嶼 並三十里 鳥嶼 三十里 白沙嶼 四十里

廳北八嶼

大倉嶼 距廳治十八里 涼傘嶼 十三里 中墩嶼 三十里 北山嶼 二十里 金

嶼 三十里 險礁 土地公嶼 並四十里 吉貝嶼 七十里

廳西北六嶼

大烈嶼 小烈嶼 距廳治並三十一里 空壳嶼 三十里 北鐵砧嶼 四十里

姑婆嶼 五十里 目嶼 六十里

廳西五嶼

師公嶼

距廳治十二里

牛心灣

十五里

內外塹

二十三里

西嶼

二十五里

小門

嶼

二十三里

廳西南六嶼

四角仔嶼

距廳治十里

雞籠嶼

十五里

花嶼

六十里

草嶼

七十里

大貓

嶼

小貓嶼

並七十九里

綜計五十五里

臺灣輿圖

道里

里

埔裏社圖

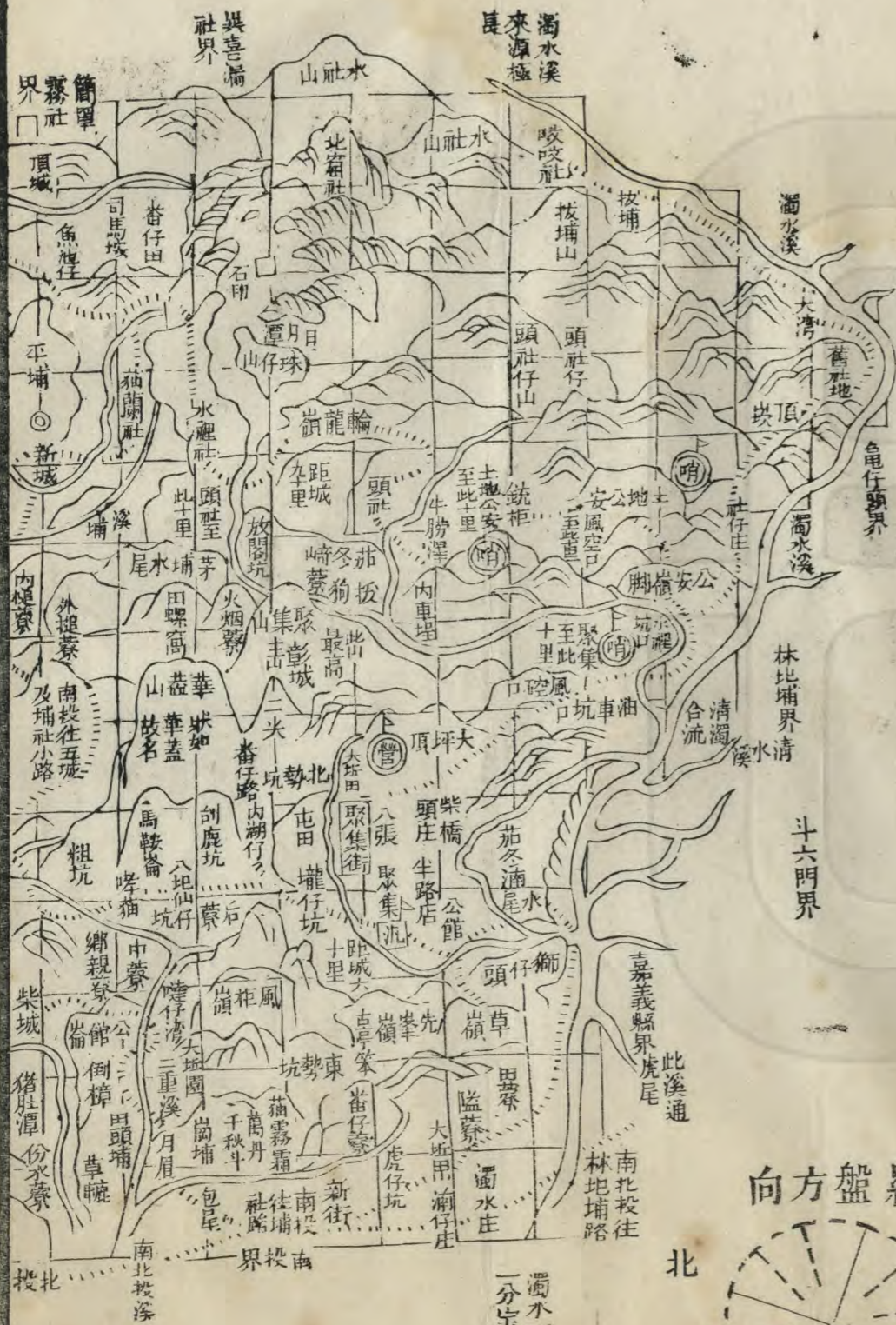
臺灣輿圖

分圖

四

彰化縣埔裏六社輿圖十

每方一格準作地半五里



羅盤方

北

濁水一分三系洲
一分半斗出一林溪



臺灣輿圖

分圖

埔裏六社輿圖

說略

六社者何曰埔裏曰眉社曰田頭曰水社曰審鹿曰茄蘭
 而以埔裏爲著紀埔社者見黃叔琳悉俗六考鄧傳安蠡
 測彙鈔某氏埔裏社紀略而以姚瑩之石甫文集爲詳實
 則非類鑿空卽同耳食前人奏案謂六社可墾田一萬二
 三千甲者亦屬臆言事非目見耳聞不足以傳信也
 今上御極之年海防戒嚴開山議起臺灣鎮總兵官吳光亮適
 略兵中路爰有招撫埔裏六社之請於是詢謀僉同啓之
 闢之攘之剔之而六社之程途戶籍土地物產利害興革

乃可得而詳問其程之可由者凡四出彰化城迤北厝葫蘆墩社蔡角踰抽籐山草龍岡渡北港溪而至者夏秋盛漲徒涉爲艱計程百二十里出縣城迤東厝北投塘九芎林龜仔頭而至者亦百十餘里又出縣城至南投塘南投者有縣丞今議移諸鹿港自南投厝哮貓踰大崙山而至審鹿者百里而遙是爲新闢之途以上皆不經由水社水社者藍鼎元東征集所謂水沙連也實則水沙連附近集集街在六社以外毘連林圯埔有路可達後山璞石閣詳後山圖說中若道光中劉制府所巡歷及各家紀載所指則出是集集街爲多其程自集集街十里至風徑口嶺不

甚峻今建碉堡置戍守又十里爲土地公安嶺稍峻削下嶺十里至頭社又十里至水社水社中有日月潭長約十里廣一二里周圍二十餘里潭心突起一島曰珠子嶼山川秀異鹿洲比之武陵桃源者是也又五里至貓蘭社又五里至新城卽審鹿社又十里至白葉嶺又十里至埔社之大埔城地勢以土地公安嶺大崙山有險可守頭社水社貓蘭審鹿尙窄惟埔裏平原三十餘里迤北過溪爲眉社平原盡處豁露高山爲北港生番出沒之所人咸憚之稽其戶籍曰化番卽向居六社歸化者今僅二百餘人曰屯番自道光年始徙入埔眉兩社者今有六千餘人屯番

中又有散毛番者約千餘人此外尙有北港番掉番巒番丹番皆居高山掉番巒番丹番性尙馴良惟北港族類甚繁兇殘嗜殺其地直接後山不可窮究漢民在六社耕墾者有二千七百餘人內粵籍百數十人餘俱閩籍綜計六社土地已開墾者爲田二千餘甲稻穀每年有一收者有兩收者未墾亦三之一物產樟腦以外惟茶爲多惜栽蒔焙製之法未諳致非佳品若夫利害之應興革者一籌水利番民農事多不講求今增濬溝渠三道溪北近水源者悉導引之一闢曠土荒地成片段者就近招徠開墾之一清瘴毒風從口大崙頂古木參天陰尤繁翳概芟夷之而

臺灣輿圖

說略

墾

寇番亦不致藏匿爲患一屏匪跡萑苻不逞數十年視爲洲藪者廓清而蕩滌之一廣利源山場隙地可栽植雜糧茶子者咸令栽植之有民尤不可無官始奏請以向駐鹿港之北路理番同知改爲中路撫民理番同知就大埔城建造城垣衙署有養尤不可無教又設義塾二十餘所分列各社官出資而紳爲董率是皆經營草創特附載其規模大略如此

附錄道里

彰化縣由集集街往埔社路程出東門四十里南投街二十里集

集街十里風箏口十里土地公安嶺十里頭社十里水社

五里貓蘭社五里審鹿社即新城十里白葉嶺十里大埔

城 綜計一百三十里

彰化縣由哮喘貓往埔社路程出東門四十里南投街八里都莊

十里中寮四里米崙灣三里哮喘貓五里溪底四里二尖山

八里大崙山八里鹿寮坑十里茅埔二里頭股三里新城

餘同上 綜計一百二十五里

彰化縣由北投往埔社路程出北門三里牛稠仔二十里北投

臺灣輿圖

道里

里

二十里九芎林六十里大埔城 綜計一百一十里

彰化縣由葫蘆墩往埔社路程出北門三里牛稠仔七里渡

船頭四里楓樹腳六里犁頭店七里石牌庄三里四張犁

街十里葫蘆墩十里石岡仔十里水底寮四十里北港二十里

大埔城 綜計一百二十里

後山總圖

臺灣輿圖

分圖

四七

臺灣後山總圖十一

每方一格準作地平十里

羅盤方向



臺灣輿圖

分圖



此嶺橫直二十餘里距卑南水程六十里南向有灣可避北風



北極出地緯幾二十三度



獅球山秀孤密大港水深十丈西南風可泊大船

米崙港即甲浪港水深十餘丈西南風可泊大船

後山輿圖

說略

臺灣向第有三縣彰化淡水皆係後闢自嘉慶中噶瑪蘭設官且窮及山後矣而南路琅嶠卑南覓雖見紀載皆託傳聞今則自卑南以逮蘇灣拔木通道數百里窮髮僮耳之民咸得沐浴

王化則自光緒紀元之開山撫番始而輿圖始可得而志也後山自蘇灣以南至得其黎百四十里峭壁峻嶒難通輿馬且無可耕之地中亘東澳大南澳大濁水大小清水五溪水險莫施舟楫得其黎至新城岐萊六十里稍得平土然

臺灣輿圖

說略

三

荒榛灌莽磽确爲多岐萊厯花蓮港吳全城大巴籠周墾社而至水尾得所謂秀孤巒者又名泗波瀾計程百五十里地盡膏腴由水尾東至沿海大港西至璞石閣而歷平埔大莊石牌以達卑南百五十里亦多腴壤卑南至恆春二百餘里則皆瘠區其間如巴朗衛八嵒灣牡丹灣等處尙可開墾此則山後大略情形也濱海六百餘里惟花蓮港成廣灣可泊輪船而皆風吼靡常沙礁紛錯往還匪易民船更不能以時至也若由中權以達前山則自璞石閣抵彰化縣之林圯埔者計程二百六十餘里番社之在大南灣者曰斗史五社大濁水以北依山之番統名曰大魯

閣凡八社岐萊平埔之番居鯉浪溪北者統名曰加禮宛
凡六社鯉浪溪南者統名曰南勢凡七社居秀孤巒者凡
二十四社璞石閣平埔八社成廣灣沿海八社成廣灣南
阿眉八社卑南覓番社之可紀者四十有六此外如木瓜
番丹番鑾番棍番俱處高山社名不一或撫或否尙難悉
數平地之番稍知耕種處深山者惟事遊獵與平地番世
仇兇殘嗜殺番性大概然也惟經營籌畫匪旦夕間事在
事者頻年苦於疾疫所冀人烟盛而瘴氣開并疆土聚人
民坏城郭議者謂區其地可得一府三縣固有待於後來
也

附錄道里

後山自蘇灣往卑南路程 二十里 東灣 三十里 大南灣 三十里 大濁

水 五里 大清水 三十里 得其黎 十里 新城 五里 岐茨花蓮港

二十里 吳全城 三十里 大巴籠 二十里 周墾社 二十里 秀孤巒水尾

三十里 璞石閣 十二里 平埔莊 十二里 石牌莊 四里 卑南草藜 十五

里 卑南寶桑 綜計四百五十八里

水尾往大港口沿海達卑南路程 十八里 分水嶺 二十里 貓公社

二十里 大港口 十五里 水母丁 二十里 彭子存 二十里 成廣灣 三十

里 郎仔郎溪 三十里 都巒社 三十里 卑南溪 十里 卑南寶桑 綜

計二百十九里

臺灣輿圖

道里

三

璞石閣往彰化縣林圯埔路程 四十里 打淋社 三十里 雷風洞 三十

里 雅托 十二里 大崙溪底 四里 粗樹腳 五里 雙峯仔 五里 架

札 十三里 八母坑 十三里 八同關 十八里 鐵門洞 十里 陳坑 五里

東埔坑頭 七里 霜山橫排 三里 東埔社心 十一里 合水 八里

南仔腳蔓 五里 頭社仔坪 五里 紅魁頭 八里 茅埔 十四里

平溪 四里 鳳凰山麓 三里 頂城 四里 大水窟 七里 大坪頂

十七里 林圯埔 綜計二百六十五里

附錄番社

斗史五社

斗史武達 斗史蔴達簡 斗史實紀律 斗史麼哥老

輝 關一

大魯閣八社

九宛 實仔眼 龜汝 汝沙 符吻 崙頂 實空

實仔八眼

加禮宛六社

加禮宛 竹仔林 武暖 七結仔 談仔秉 瑤歌

南勢七社

巾老耶 飽干 薄薄 斗難 即豆 七脚川 理劉

脂魁魁 又名集集社現附入飽干

秀孤巒二十四社

臺灣輿圖

道里

三

大巴籠社 加露巒社 馬大鞍社 即嗎 馬見弄社

則朱芒社 本老安社 貓公社 新社仔社 麻吉蛋

社 琅仔山社 阿棉山社 膏育社 周武洞社 人

仔山社 烏漏四物社 無老僧社 奇密社 納納社

烏漏社 大肚偃社 周朗社 加納納社 烏鴉立社

奇竹社

璞石閣平埔八社

丹埔社 滿興社 麻加老社 頭人埔社 黎仔坑社

石牌社 阿老園社 即下 梯牛坑社

成廣灣沿海八社

水母下社

即虛鳥墩

大竹湖社

石門坑社

大掃別社

小掃別社

彭仔存社

烏石鼻社

石雨傘社

成廣灣南阿眉八社

微沙鹿社

馬老漏社

五律五律社

堵力社

小馬

武窟社

大馬武窟社

八里芒噯社

八里芒社

卑南寬南十五社

卑南大社

覓仔文社

知本社

羅打結社

文里甲

社 大貓狸社

猴仔林社

干仔崙社

大足高社

察加微社

蛤仔崙社

干仔壁社

大鳥萬社

大郎

押短社

即大郎坳

阿勒馬薩社

臺灣輿圖

道里

番

卑南寬西二十二社

呂加罔社

射馬干社

搭琳琳社

賓仔什格社

那

里八社

大武窟社

大板轆社

大德訖社

馬勞的

社 金那里眼社

貓美葛社

八里罔林社

大南社

陳武難社

那泣社

蔡滿社

大巴六社

諸也葛

社 大里力社

大狡社

二狡社

三狡社

卑南寬北九社

北絲闖社

新那濫社

新武洛社

麻裏網社

班鳩

社 猴子山社

杞南社

滾滾南社

都巒社

火輪鐵艦越西洋七八萬里而來中途有可以休息甲兵
修理器具轉運煤炭水米之屬者東則有日本南則有臺
灣故議南洋之防者莫先於防臺議臺防者莫先於防澎
湖也臺澎孤懸大海之中岸皆可登島皆可據民窮地瘠
捕海爲生傍島岸而居者約五萬七千餘戶可民可盜可
良可奸頻年籍其戶訊其長平其爭訟以時濟其偏災非
市恩邀譽也欲聯之以情而思用其力耳惜俸餘私財不
能遍給且忌者將擠之以去其位也後之司餉者倘得分
楚軍數營之餉幕壯者而部勒之復爲酌儲糧食資給鉛
藥訓以忠義寄以號令海上警起相與空岸清島斷絕接

濟縱鐵甲船堅礮巨無水無煤可不戰而制其死命者矣
同治紀元 琦治軍來臺繼而待罪知府督簡礮隊往來後
山迄今越十有餘年竊謂編漁民以濟水師足補圖畧所
未及豈非防臺澎之至計哉至於臺北基隆山產煤燠充
利火輪之用口澗水深與澎湖馬宮澳等處相亞泊船避
風籌防誠當首及然而築礮臺製水雷調駐楚與勇營費
已不貲獨恐患出於防之外耳且夫外洋之學力求實用
測繪游歷專門名家嘗見海上兵輪巡查所至凡潮汐之
漲落沙線之嬖硬水口之淺深港汊之總散曲直莫不目
驗而手識之又復至再至三至於五六務詳確精熟而後

已若普國毛將軍者即其人也茲所刊圖畧於舊社之道里
島嶼之方向視舊志輿圖較確凡我同人校其圖而證其
是辯其譌一切水口潮汐港汊沙線以及山原之阨塞隘
口之難易朝夕稽求以講戰守之策此則筱濤方伯所禱
祀以求者也幸勿高閣置之光緒五年歲次己卯夏五月
福建遇缺儘先候補道臺灣府知府績溪周懋琦謹識

臺灣輿圖

跋文