

Фонд № 19
Відомості № 7
Опис № 87
Арх № 291

Херсонський Обласний
державний архів

Останні дореволюційні фонди

Новоросійської чертєвниці

СПРАВА

№ 1413

Об'їзди командарованих землемірів
на ділянки пустопорожніми
назначеної для вселення
Росій крістьян
(карта-план на ділянки пустопорожніми землями)

Почато 14.06. 1918 192 р.

Закінчено 22.01. 1918 192 р.

На 45 листах.



ДЕРЖАВНЕ ВИДАВНИЦТВО УКРАЇНИ

ЦЕНТРАЛЬНА КОМОРА ПАПЕРУ ТА КАНЦПРИЛАДЛЯ

Харків, площа Р. Люксембург, Палац Праці, № 9. Телефон 12-49



04

№	_____
Описи	_____
Фонда	_____
Ед. хр.	_____

УД

Херсонская (Новороссийская) губернская чертежная г. Херсон

Ордер Вознесенскому губернскому
землемеру и рапорты уездных
землемеров об отводе земли углом
государственных крестьян, переселенцы
из центральных губерний России на
государственные земли близ г. Вознесенска.
План земель, отводимой крестьянам, и описание
угодий.

Херсонский областной Госархив	
Фонда	_____ 14 _____
№	_____ 1 _____
Описи	_____ 1 _____
Ед. хр.	_____ 291 _____

УД

НАЧАТО 19 апреля 1796 г.
 ОКОНЧЕНО 20 декабря 1796 г.
 На 45 листах

№ 27. ч. св. 8-0750 1413

Отъ 19^{го} Апреля 1796. Года

Дѣло

Поордеру Губернатора обремененное
Общепомандированіи Землемѣровъ на
частни пустыпоровжеіе поі наонагаются
для выродимихъ изъ росіи крестьянъ
дабы сняты анъ нуратнѣше неі
Моспортѣше и представимъ

на ~~65~~
61.

Лутмаевъ

порушить. апреля. 19^{го} года.

Д 18

Ордеръ.

Господину Губернскому Землеутру Свирьди
Майору Пиваровичу.

Для поселенія двѣнадцатью окрестности Города
вдвнсенска вывозимыхъ изъ внутреннихъ Губер-
нїи Россїи Левяти тысячъ душъ Кавенного
вндоиства Крестяишь, презлудитъ по презн-
санїю Ево Сятевьства, Господина Генерала
Фельдцеймейстера, Спатарнославного, воене-
сенного и таверичесного Генерала Губернатора
и раднищѣ орденовъ Кавалера Графа Платона
Александровича Вурова, избравъ изобильнѣе земли
назначитъ на каждаго души по пятидесяти
десяти душъ. Рекомендую вашему высоко
благородїю поизвѣстности вамъ естествен-
ныя положенїя земли состоящей въ окре-
сности Города вдвнсенска, о которой инокордѣ
и позали смѣтъ вы частной планъ съ камераль-
ныиъ ~~описанїемъ~~, назначивъ удобнѣйшїе
и не въ отдалѣ Города вдвнсенска состоящїе
сколько оной брзетъ, какъ для поселенїя
на оной означенного числа душъ, такъ и
сверхъ того для оруженныхъ прибѣтъ
въ скорости менюиство въ колѣкониъ
земель ^{долей} неизвѣстнѣ и Сочинивъ планъ и
особо камеральное описанїе оныхъ земель
презставитъ ко мнѣ, равно и затѣмъ
могущимъ оставаться еще въ пунктѣ

№ 1518

Казенный Земляной особой планъ и Каше
раинное Описание противъ Атласа года
Презентація оныхъ Его Святельству.

Внукъ Императоровъ
Внукъ Императоровъ

Впередъ. 19. 2124
№ 6 1.024

Новомосковскъ.

Ордере

2
3.

Олвѣіотольскому Землемеру Губернскому Сепретпортю
Анаттолвенному,

Находящіесв въ архивѣ менеевой поступившіе
Отъ бывшаго вознесенскаго Губернскаго Землемера
маіора Пиваровита, Снятыи въ той Губерніи
Разныи Казенныи Опричати Исполноторовныи
Частикамъ, въ олвѣіотольскомъ Уездѣ состоящии,
Разно частныи Огачеюной Области, Памы,
присыи вашему благородію, съ именіемъ ииъ
Отисью, Для свидѣніи Отположеніи тѣхъ земли
претровордеи предписываю, поименъ встыи тѣхъ
поровнении землии Памы Кромѣ Знающаго
поотиси подъ № 9 и 10^и нужно предоплатитъ его
Сіятельству Гнѣ Гемераау Отъ индрантеріи икава
леру Графу Михайлу Василевичу Коховскому
по скотировавѣ валии смисѣ вай себя, въ воз
можной скорости котіи, поданныи триамитъ
Комитъ туиретпортъ, акажъ сверхъ сео взити
тиамы ииъ менеевой архивы иириастовскои
иерсомскои Землемерани Казенныи землии, и
частни огачеюной Области, въ иотпорьѣ по
примадирности ииъ ниюу ииотпорьѣ въ олвѣіо
толвскои Узду, иви илтыи едѣтеи надобности,
по моратте иириастовскыи ииѣ отъ отворѣ
Землемеровѣ, Комитъ ии отамѣ предписати
ибиѣ, маиакже, ииъ ииати претроворданыи
валии Памыи ииоттой части примад
иенациіи Оттириастовскои иерсомскои Узды.

Что изъясните сообщитъ въ тамошней
 Землеуказной для содѣланныхъ отпущеній оныхъ
 или сиречь особъ означенныя ^{тамош} по
 листу или въ томъ Актѣ, оныхъ какія когда
 отправлены были будутъ тамъ, объявлены
 въ ихъ оныхъ репортованъ.

Овдѣнныя оныя таковыя
 Землеуказной для содѣланныхъ отпущеній оныхъ
 или сиречь особъ означенныя по листу или въ томъ Актѣ, оныхъ какія когда
 отправлены были будутъ тамъ, объявлены въ ихъ оныхъ репортованъ.

№ 431

Июня 19 дн
 1798 года



Вотъ сего

Описъ плановъ

Препровождаемыя въ олбвиотомскому
 Великому

1. Планъ прелье пятипоровней Гаспикашъ
 междушней съ травой стороны рѣчки соломы
 подимъ и въ нѣхъ Гаспикашъ съ травой рѣчки мер-
 твовой водѣ въ коихъ земли 58905 десятинъ
 1960 сажень
2. планъ пятипоровней земли состоящей между
 рѣчки мертвой водѣ Камышеватой карбъ
 вымки 12086 десятинъ 1590 сажень
3. планъ казенной земли старой стороны рѣ-
 чки Ермолаевъ 5000 десятинъ 180 сажень.
4. планъ казенной земли пятипоровней рѣчки состо-
 ящей съ травой стороны 6079. десятинъ 238 сажень
5. планъ прелье Гаспикашъ казенной междушней
 пятипоровней въ нѣхъ Камышеватой съ травой, подимъ
 и въ нѣхъ Гаспикашъ съ травой стороны рѣчки Камы-
 шеватой въ коихъ 50188 десятинъ 1998 сажень
6. планъ казенной земли съ травой стороны рѣчки
 Шмалева земля 4504 десятинъ 150 сажень,
7. планъ казенной Гаспикашъ съ травой стороны рѣ-
 чки Шмалева земля въ коихъ 10605 десятинъ 650 сажень
8. планъ казенной Гаспикашъ между рѣчки мертвой
 водѣ карбъ вымки междушней по казенной и на Шмалева
 около Шмалева тѣхъ планъ подимъ въ коихъ 22000 десятинъ
9. планъ пятипоровней двѣхъ Гаспикашъ по обимъ сторонамъ
 рѣчки мертвой водѣ въ коихъ состоящей по правой стороны
 казенной майору лево толи въ коихъ земли всей 3846 десяти-
 тинъ 1968 сажень
10. планъ пятипоровней земли старой стороны рѣчки Шмалева земля
 2065 десятинъ 725 сажень.

Планы земель состоящих
подпазенными селениями

1. Село Золты,
2. Кривое озеро Лямановки Кожарева Звондвечи
Имаковичи Пустоторознео Участка селения
в селении Селениями,
3. Село Константиновки Александровки Города-во
Мессежа в деревне ильстевка Новогород
Зрская,
4. три плана земли селения Ожаконской
области Поегити в селении уезда
Кожарева два с проектами третьей
проектов,

Селения село Золты и в селении
Ильстевка селения Величирским

Пираспобохимов Кожарева селения Звондвечи
Имаковичи Пустоторознео Пологити и
село в селении в селении уезда
село селениями 9000 десятинах

Селениями Деревня Федоровки Идишовой
Махоторовой селения селениями
в селении уезда село трицкая иль
ловки селениями паркаутовки,

Всѣмъ получивъ мая 9. 1800 года

Ордеръ

Господину Губернскому Землемѣру Сенуа
Ивану Пиварову.

Неполучивъ отъ васъ при отъѣздѣ моемъ въ ново-
миргорода упомянутого вами плана участка земли
предполагаемой подъ заселеніе выходящимъ изъ внутреннихъ
Губерній России казенного вѣдомства Крестьянъ 2хъ
представленій оного къ Его Высочеству Князю платному
Александрову, Прописавъ вамъ въ исполненіе
рогъ въ сіи помянутыя паремныя помянутыя сего
момъ такъ какъ имъ отправленъ означенной упомянутой
вами участіи земли планъ съ Камеральнымъ
описаніемъ, зрѣвѣе же планъ прошитъ пусто при
земли Землемѣрными предположеніемъ подъ подобное за-
селеніе разнаго организма людей, который збрен-
ствовалъ такъ же имъ быть отправленъ къ Его
Высочеству, но по неуплатности означенной его
остается, постарайтесь какъ можно скорѣе
и впрямь отправить съ означеннымъ зрѣвѣе планъ
пустыи земель, чтобы они къ приѣзду моему
въ новомиргорода были окончаны.

Иванъ Кемпъ-Вольский

№ 1700


6

смаду 7. гит
на въ водъ

Вънесенъ снво.

№ 1700

5
7
M
7



Ордеръ

Г. Гро Ермаковъ & Ермаковы
Кузнецъ Масовъ Пубоваябуры

Въ К. Мусловодъ.

№ 1700



Ордеръ

Губернскому Землемѣру Господину Селуизу
Майору пиваговичу.

Въ представленномъ мнѣ отъ васъ плану земли
съ камеральнымъ описаніемъ называемой подъ
Заселеніе орудимая изъ равнинъ внутреннихъ
Губерніи росси казенного въдомства крестѣя^н
до десяти тысячъ душъ, Показанную въ водие
секціонѣхъ угодъ по нѣ номерами: 6^ѣ съ правой
Стороны рѣки Бромшеи удобной 5800 а
неудобной 200 десятинь, 9^ѣ съ правой Стороны
рѣки Бромшеи удобной 2900. неудобной
100. десятинь, 8^ѣ на правой Стороны рѣки
мертвой водъ ивой рѣки Арбѣзини удобной
11.500 а неудобной 500 десятинь, 10^ѣ на правой
Стороны рѣки мертвой водъ и правой рѣки
Солоной 11.500, неудобной 500 десятинь, 11^ѣ
и 12^ѣ на правой Стороны рѣки Солоной удобной
26.500 а неудобной 2000 десятинь, Отрез
мыслю вашему высокоблагородію по получени
Сего только же какъ Снабженъ надлежащими
инструментами отправитъ въ кинотъ мервон
Експедиціи деуахъ исправныхъ и надержна
Землемѣровъ и подпавенные земли, принава
или Строго они Седя ободрътъ оные иачпо
статистиче

и Снявъ Сошихъ гасные и горные планы съ 10
11 . 12^ю однихъ въ развѣженіи на поимъ чинѣи
какъ на картѣ показано, а прошивъ особіе то
мѣише противъ Естественнаго и въ Топографіи
и урчиновъ макаргома планъ поимѣстному
учиотренію оудобности подъ Васеленіе мѣста
Замѣчаніе, равно и камеральное описаніе, пред
ставитъ коимъ въ иайво зможнѣише постыи
ности. А дабы къ соображенію каждаго уча
стна земли удобности, и оудопленіе ои
опуренныхъ дречехъ матеріаламъ и Притасака
для Благоустройства Замощенія ои, на
пострану тако рѣшиму непродуритъ времени
итомъ неприимитъ остоновки, неостане ои
себя прииматъ отряженіи, Землемѣрши,
чтобы ои по Снати мѣише оубрвома, каи
я похелимъ каждаго участка земли напаш,
Представляли бы ои не оубдая ооканія дрчей
коимъ въ иовомъ городѣ, а на слухаи не вѣи
ности моеи во ономъ къ Губ. Епаноимъ дурен
пору и кавалеру мостану; что же оосему
ви учимше неостане ии въ Тѣхъ Замѣ
чаніяхъ оности. о поимѣстномъ оубрвома
сеи ии вѣи ии въ иайво зможнѣише оубрвома

Иванъ Петръ Волковъ

Снѣиъ В. Гиди
Кав. пда
Вознесенскъ

Высоко благородному и почетному господиному
губернскому землевладельцу секунд-майору и вассалу
Хайлову Писарову

отъ уфуднаго землевладельца подпоручика
Мина Казань мамалика

рапортъ

ордеромъ мнѣшамъ высоко благородіе ваше, Емѣнъ
отъ 22 сего мѣсяца по № 73 предъставилъ мѣ по-
лученіи отъ васъ сносительнаго подполковника бѣдъ у
снотъ земли для населяющаго казакъ крѣстьянъ.
Деломъ такимъ думъ присутствіи и въ началѣ
соотна сего мѣсяца 23-го мѣсяца получивъ отъ
на по оному потребованію рабоча люди и скотла по
обширѣ въ томъ земномъ судѣ поимъ потребованъ
къ сносительному въ томъ мѣсяцѣ отъ управленія
и то изъ заслуживающа и въ началѣ изъ мѣ снотъ
нѣ снотъ подполковника мнѣ мнѣ и то въ началѣ
сно снотъ снотъ снотъ снотъ снотъ снотъ снотъ
и снотъ снотъ снотъ снотъ снотъ снотъ снотъ
араси а мнѣ снотъ снотъ снотъ снотъ снотъ снотъ
въ произведеніи въ томъ мѣсяцѣ снотъ снотъ снотъ
она по получены отъ снотъ снотъ снотъ снотъ снотъ
снотъ снотъ снотъ снотъ снотъ снотъ снотъ снотъ
снотъ снотъ снотъ снотъ снотъ снотъ снотъ снотъ

Получено мая 21-го дня 1796 года

13

14

Высокоблагородному и высокопочтенному
Вознесенному Наместническому Губернскому Ведо-
мству восточному Секунде Мажору Ивану Михай-
ловичу Писаровичу,

Олонецкого Уезда олеводного Землемера
Исрафела,

Репортъ.

Ордеромъ Ваше высокоблагородіе сего мая 22-го
числа по № 72, предписанъ соизволиши, что въ
отъ прошлаго для снятія повоженія положенія
участковъ состоящихъ въ пономесномъ Уезде названъ
касаемыхъ поднаселеніе Охотинскихъ и въ росіи названъ
ведомствомъ добывати тѣхъ въ представлѣ; по сему
я вкородъ вознеднѣ иттриболдъ 25-го числа сего мая
и тогохъ числа, томъ наивъ нахѣхъ участнахъ ниса-
новаго селенія не находителъ вдале мне и въ сиехъ
мыхъ селеніяхъ рабочихъ людей испоренного вбна-
тій встпомоществованіа, не прешинуа сообщитъ
включенной мѣхней вбитой судъ модоного итацие
время нисенного решенія нехоспослѣдовало похригине
развѣду паразнѣхъ должностнѣхъ того судѣ, гдѣ
вразсуденіи чего принужденкоа сѣа нахѣхъ дахѣ
въ снятіи ттомъ нужнешихъ мѣстѣ нѣвостослѣдо-
вало основани иупущенія, втратишиа ивѣсудѣ
въ снѣхнов ктѣхѣ участнахъ наземное сѣа поа
Ернегорьевой. Оиуда я намеренъ прохитѣсть нахѣа
моего снятіа, охѣа снѣхъ вѣхѣху высокоблаг-
родіа попорнеише хѣхѣ илею хронесті;

Олонецкой уездной Землемера Исрафела

№ 9
Мая 22, дня
1796, года

Ся генеральной карты туесоторозранныхъ Земель
 Назначаемыхъ къ поселенію (вдвдидиикъ)
 изъ росіи делати писанъ думъ впомяну
 тесно крестованъ
 (осиненъ май . 1. дни . 1796. года)



Восточная
с Юга


с Юга

Тубернской Землемеръ Сеундъ Машоръ Намъ Мисаровичъ

Масштабъ
 къ карте
 20
 40
 60

Описание съ Экономическихъ конеральныхъ Примѣчаній въ Пустопорожнихъ Казенныхъ Уастикахъ предъ
 моласельныхъ къ Заселенію Вокрестности Увернскаго Города Вознесенска Умадасельныхъ казеннаго Вѣдомства
 Десяти тысячъ Душъ Крестныхъ изъ Внутреннихъ Россіи Уверній июня . Дня 1796 года

№ по порядку Крестовъ	№ тысячъ Душъ	Съ какихъ Уадакъ	Число де Сатинъ		Число де Сатинъ въ Рубль	Краткое Экономическое примѣчаніе	Поскольку Душъ Опреде лется поселить и изъ Какихъ Уверній
			Удобной	Неудобной			
Вознесенскаго							
62	1	Натривой Сторонѣ рѣчки Умлаго сланица	4400	100	57	Вода воотной рѣчки Здорова, рѣчки мелкой довольно Земля Черноземъ къ хлебопашеству и сенокосенію удо бно, камень къ построенію удобенъ итвется.	300 Душъ
97	2	Полтвовой Сторонѣ рѣчки Умлаго сланица	2900	100	45	Ся рѣчка теченіе иметъ Озерами, вода Здорова, Рѣчки разнаго рода мелкой довольно, Земля Черноземъ къ хлебопашеству и сенокосенію способна, камень къ построенію довольно.	1000 Душъ
98	3		2950	50			
99	4		4400	100			
19	3	Справой Сторонѣ рѣчки Еромоклей	5800	200	45	опал рѣчка теченіе свое всегда иметъ озе рами, рѣчки мелкой итвется, вода Здорова, камень длинной къ построенію удобенъ итвется, земля Черноземъ къ хлебопашеству и сенокосу изрядной.	500 Душъ
77	6	Натривой рѣчки мертвиль вода и камышеватой и лѣвой Сторонѣ Соловьи	11500	500	25	Земля Черноземъ къ хлебопашеству и сенокосу способной, рѣчки мелкой разнаго рода изобило, вода Здорова, камыша произрастение иметъ, камень длинной къ построенію удобенъ итвется.	1000 Душъ
17	7	Справой Сторонѣ рѣчки Еро моклей	2900	100	45	Рѣчки теченіе иметъ Озерами, рѣчки мелкой итвется, вода къ построенію Здорова, камень белый мягкой есть, земля Черноземъ къ хлебопашеству способна.	200 Душъ
73	8	Лѣвой рѣчки мертвиль вода и правый Сторонѣ Соловьи	11500	500	23	Ся рѣчка рѣчки мелкой разнаго рода довольно, вода Здорова, камыша произрастение иметъ, камень белый мягкой есть, земля Черноземъ къ хлебопашеству и сенокосу способна.	1000 Душъ
7	9	Справой Сторонѣ рѣчки Соловьи	11500	500	20	Земля Черноземъ къ хлебопашеству и сенокосу изрядной, рѣчка теченіе всегда иметъ, вода Здорова, рѣчки мелкой итвется, камень белово достаточно.	2000 Душъ
8	10		12000	1500			
Итого въ Вознесенскомъ Уаде			72850	3650			
Новолиригорскаго							
303	11	Лѣвой рѣчки вода и рѣчки Корабельной правый Сторонѣ Камышеватой	8500	500	45	Земля къ хлебопашеству и сенокосу способна, вода Здо ровою, ся рѣчка вода рѣчки разнаго рода, довольно, ся рѣчка къ Корабельной и камышеватой Озерами, вода къ построенію Здорова, рѣчки мелкой изобило, ка мень длиной къ построенію удобенъ, и камыша иметъ	3000 Душъ
304	12		11500	500			
305	13		11500	500			
Итого въ Новолиригорск скомъ Уаде			31500	1500			




Ор. д. Ер. №

Возвещения моего Указа
Генеральному прокурору
под пожиточную маишину

№ 119 и 120

С. С. Воронцов



опдгъ Звуклудыъ Клепозавы 14

22

нунъ аварда, нундунъ, дарина, 9
омъ ео, лимла, емасъ, нелулла
Сло, нундъ, ем, неллемасъ, и
Колангъа, Казогъ, нингъа, нундъ
Ебура - абор, Еменове, ому, гемаи
~~Уматъ~~ опдгъ, да, I, нелобариа
Бенуа, гудеу, нундъ, нундунъ
нелгунъ, емасъ, емасъ, нундъ
Сло, Казангъа, нундунъ, гозу
~~Казангъа~~ нундунъ, гозу, нундунъ
надъ, нел, емасъ, опдгъ, нундунъ, нел, нундунъ
расиу, нундунъ, нундунъ, Еносаму
Слену, нел, емасъ, нундунъ, нундунъ
Васово, нундунъ, гозу, нундунъ, нундунъ, нундунъ
нундунъ, и, надъ, нундунъ, надъ, емасъ, опдгъ
Копманиди, нундунъ, нундунъ; нундунъ, нундунъ
Снордасъ, нел, емасъ, нел, емасъ
Кемъ, нундунъ, емасъ, нундунъ, нундунъ
Къ, емасъ, нундунъ, нундунъ, нундунъ
нундунъ, нундунъ, нундунъ, нундунъ
(Копману) нундунъ, нундунъ, нундунъ

нундунъ

Описание къ плану,

23

Въ Участке состоящемъ на плане под №
назначеномъ подъ заселеніе ожидаемыхъ изъ россиі
названного ведомства ирестванъ; удобной и неудобной
земли 10850, в саженьхъ 800, квадратныхъ саженьхъ
Участковъ назначено въ селеніи под №. ~~назначено~~ ~~под №.~~
Оной участкомъ — толохтинъ иметъ между рекеи —
Солоной и мертвыхъ водъ, толохтиню оной третьей
направой стоследней малею и толохте створной обилок
куцывата и подыма, равно трехъ безымянныхъ мотъ
оныхъ немалого количества безымянныхъ берег
шиновъ; идущихъ дорогъ лежащихъ изъ городовъ —
Елисаветта въ поознесьнхъ; и бо толохте внишолохъ
воонмъ участку земли вриптъ иметъ вьрковъ
и изъ урожая по селенію хлеба, и сннымъ по селенію
всема стособна; наимъ назначаются и то селеніе
местамъ подъ литералии А. В, внишолохъ вьрковъ
на строение и именемъ мотъ по селеніе, то
звонатся изъ балки и цыкыты и имъ на плане оъ
названо подъ литерою С. состоящей отъ трехъ
назначаемыхъ въ селенію мотъ. не более имъ
трехъ верствъ; на которыхъ можно поимать до 400, сторъ

Аимъ снъ участкомъ прилегающъ къ рекеи мьр
павиль водаль, то м. хноба амаонной низнаги
и въ селенію мотъ, то по мотъ мотъ мотъ мотъ
одного серого илмкы изъ одного ирестне ирестныхъ
береговъ къ селенію мотъ назначать мотъ
хно;

Мотъ оъ означенное на плане подъ литерою М
къ селенію хотя и удобное, то по мотъ мотъ мотъ
къ строенію белого илмкы въ порядкомъ располо
хвентю хителей удобности илмкы мотъ мотъ мотъ

В речнахъ вода къ толохтанню хителей илмкы
ленія ститъ, здорота илмкы толохтанню илмкы
илмкы рыбы мелкого родъ изъ обилок;

Въ балке кучывате — толохте хотя иметъ великое
количество илмкы хителей летнее время мотъ
реки хителее.

Наимъ балке прилитере А, находится толохтанню
Смеханмъ поному участку толохтанню толохтанню
по внишолохте илмкы; толохтанню, где имъ оъ
хителей расно илмкы хителее воонной илмкы хителее
имъ для себя расно илмкы ститъ толохтанню водого
безъ всякого недостатка;

О. Мотъ оъ

Въ эту гаваньхъ состоящихъ маслане-
подъ № и , равномерно назначившихъ
къ доставленію охладившихъ изъ росіи казенного
всего сорта преставилъ, удобной и удобной земли
28055, десятины, 1160, квадратной сажень.

Сіи участки положеніе имеютъ на аттестации
Стороне реки солоной, игоде старовы бано
ицурити, подыма, мехетна, именованого иоме
става безымянныхъ иомыхъ стаъ вержиновъ-
иомной дорожъ лежащей изъ города боготала
вгородъ херсонъ иттиолоавъ; воомыхъ участкахъ
земля брннъ иметъ черноземной ииъ урожайно-
посетнаго хлеба иеннбнъ ттохосаъ весьма
способная;

Аицъ Сіи участки разделены тторавному по
лигестю. Земли тто изъомъ масостоящегъ
подъ № . находится посленная слобода соло
на въ шедшая изъ смежного поомъ назвнного
села новогригорьевского; а ехелт онъ тперестав
напрямее ихъ аилице тто етъ отто села
новогригорьевскъ; тто мшелъ мепте можно
тпослнть до 300, дворабъ, ииъ иицъ тпослн ренъ
солоной равно иттоблнъ иадъне иицурити
иъ старвенно водного белого иалнаа оиинъ доволно,

Уездной

на снхъ участкѣ иице назначиваа къ ттосе
ленію мсато иицъ знаицъ ттоблн тперою С
на иотаронъ ттонемалому иицннъ къ стпронію
водного белого камня; можно ттослнть до 100=
дворабъ, иттицъ иицъ сіе место назначиваа
набалие подыме, тто для ттослнннхъ ирваннъ,
вды вооннъ бдѣтъ ииобилно ииода иицотурѣ
блнннъ ваницъ здаравъ; ттотомалому иттегнѣ
рѣбѣ вооннъ иицаннъ не находится, ттегнѣхъ
ииваиое жарное летнее врѣмя ииногда итте
рѣвы жающѣе;

Въ знающнхъ на плане подъ № . участкѣ
назначиваа къ ттослнннъ иицннъ ттоблн тперою. С
на иотаронъ ттонедолному рѣстполннъ водного
иъ стпронію белого иалнаа иицъ оиакннъ ттоблн
ттотарою F можно ттослнть до 300, дворабъ,

Въ протвнхъ хотя въ болнѣ иицннѣ ттвннѣ
иестѣ, новжарное летнее время ттослнннѣ
оактннъ еще иттоменнннъ ииъ стпронію водного
иалнаа иттоблнннъ иицннъ не назначиваа;

Въ рѣчнхъ солоной вода ииъ употребленію ттосл
ианннхъ преставнѣ иицнннхъ ттотѣрѣ наомн
отннцъ здаравъ, ииооннъ рѣбѣ иицнннъ рѣдн
оиинъ доволно;

Замил Еицъ, Сергнъ Зарубѣ

24

104 ... 19 мая 1796 года

Высоко благородному и почетному господину губернатору
Му землевладельцу Ефиму Ивановичу майору Ивану Мухоморовичу
Ивановичу

о угодном землевладельца подпоручика
Казна талышка

Справка

В приложении от Вас по моему приказу № 73 вношу
представлено сие при уластии по приложению сего
решено в возделанном уезде под № 689 и при том в
делах притом же по указам и указам
места для поселения ввозимых из росси на земли
вдоль притом же сие указом сочинены в
месте притом же уластии в долине дельных
пашах сие сие под полями 17-19 77 и
притом же при провозе равно притом же
от сие сие Васильеву, высоко благородно и
уездом землевладельца подпоручика Казна талышка

№ 11
1796 года
19 мая

3696
31

№ 149^м полученъ счета. 2. 1796 году

Ордеръ

26

Губернскаго Землемѣра Господина Сектора
маіора Писарова.

4115
1794

По местонахожденію въ губерніи
всегда въ сиротскихъ и въ покаянныя
переселенныя по высочайшею волю на
росси въ возмездіе чуждаго казен
ного вѣдомства крестьянамъ и мѣст
нашимъ подпоселеніе на земля въ ма
торгъ; рекомендацію, даемъ въ окобна
городу; съ крѣпости охоты крестьянъ
свои земли мною замѣрены, при
даемъ грамоты Окобны дирек
тора Господина съ тѣми же по частку
самоуправленію даемъ второго сво
пиратъ съ собою мною доставлены
и о сменѣ въ окобна властью
царь смертныи къ тѣмъ же
каши прикомандированы, и имъ отработаны.

Иванъ Мещеряковъ

№ 2 августа
1796 года

Новосибирскъ

Отъясненіе въ Котловскомъ уезде Копервальныхъ термиваніевъ изъ Котловскаго
 Кавеннаго Уезда Копервальныхъ къ Заведенію Бокренному Уездн. Кав.
 Бокреннаго Олдулевскаго Кавеннаго Обществу для отъясненія изъ Котловскаго
 изъ Внутреннихъ Россіи Уездн. июня 24 1796 года

28

№ по списку	№ по плану	Видъ земли	Число душъ		Въ селеніи	Крестное	Примечанія	
			Самыхъ	Въ селеніи				
		Объ Кавенн. Уезде				Крестное	примечанія	
62	1	Воденск. Кав. Направленіе Стрелки Школа Еланца	4400	100	57	Крестное	Вода Бокреннаго рѣки (Бокреннаго) въ мѣстности довольно близка Стрелки къ Хлебному Уезду и сенокосному Уезду Камня Крестнаго земли мѣстности	3000 душъ
27	2	Полтв. Стрелки	2900	100	45	Крестное	Вода Бокреннаго рѣки довольно близка добрѣно близка Стрелки къ Хлебному Уезду и сенокосному Стрелки Камня къ Полтв. довольно	1000 душъ
28	3		2950	50				
29	4		4400	100				
19	5	Стрелки Стрелки Воденскаго	5000	200	45	Крестное	Отъясненіе земли Бокреннаго мѣстности Стрелки рѣки мѣстности мѣстности Бокреннаго Камня земли Копервальныхъ Уезду мѣстности Уезду близка Стрелки къ Хлебному Уезду и сенокосному	500 душъ
77	6	Направленіе рѣки мѣстности Бокреннаго и Камня мѣстности и Стрелки Стрелки	11500	500	25	Крестное	Воденскаго близка Стрелки къ Хлебному Уезду и сенокосному Стрелки Камня рѣки мѣстности довольно близка Бокреннаго Камня мѣстности Уезду мѣстности Камня земли къ Полтв. довольно	1000 душъ
17	7	Стрелки Стрелки Воденскаго	2900	100	45	Крестное	Воденскаго мѣстности Стрелки мѣстности Стрелки Бокреннаго Камня Стрелки Бокреннаго Уезду близка Стрелки къ Хлебному Уезду	200 душъ
73	8	Мѣстности мѣстности Бокреннаго и Стрелки Стрелки Солотва	11500	500	23	Крестное	Воденскаго мѣстности Стрелки мѣстности Стрелки Бокреннаго Камня Стрелки Бокреннаго Уезду мѣстности Камня къ Хлебному Уезду и сенокосному	1000 душъ
7	9	Стрелки Стрелки Воденскаго	14500	500	20	Крестное	Воденскаго мѣстности Стрелки мѣстности Стрелки Бокреннаго Камня Стрелки Бокреннаго Уезду мѣстности Камня	2000 душъ
8	10		12000	1500				
		Итого въ Бокренн. уезде	72850	3650				
		Новомир. уезд						
303	11	Воденскаго рѣки Бокреннаго и рѣки	8500	500	45	Крестное	Воденскаго близка Стрелки къ Хлебному Уезду и сенокосному Стрелки Камня рѣки мѣстности довольно близка Стрелки къ Хлебному Уезду и сенокосному Стрелки Камня рѣки мѣстности довольно	3000 душъ
304	12	Воденскаго рѣки Бокреннаго и рѣки	11500	500				
305	13	Стрелки Камня мѣстности	11500	500				
		Итого въ Новомир. уезде	31500	1500				

Судя из этого письма
мы знаем, что письмо от
вашего сына к моему сыну
было получено в Москве
и что он находится в
Петербурге. Мы знаем, что
ваш сын находится в
Петербурге, а мой сын
находится в Москве.
Мы знаем, что вы
находитесь в Петербурге,
а я в Москве.

С уважением

Секрет
1
Секрет

30

Высокоблагородному и высокопочтенному вознесенному Нам Естпмчеством Ечбернному Емилемеру Господину Сеиуну Майору ишину Михайловичу Пшаропицу;

О оигополного уездного Емилемера Чифарова

Ратпортъ

Объ сходпствѣнности полученного мною о Вашемъ Высокоблагородію ордера напечатанного дознанія состоящихъ въ томъ міре Городицъ уезде на рене буре рѣчехъ, парабелной, мисившеской; трехъ участковъ назначившихъ подваселеніе вышбидивихъ изъбросіи назенного ведомствомъ ирествьяна; нои мною исмѣтви, согиненіи моиме ишѣ въ перестроивъ масштабе планъ соопутреннѣю ситуациею; и пошранными подробнѣшими описаніемъ присель Вашему Высокоблагородію представитъ къ Естпмчеству, Олгополной уездной Емилемеру

Сергей Чифаровъ

№ 14

августа, дня 1796. года

Всесою благородному и помянутому господину губернскому
землеметру Суворова манору и ввину и заново
инвароту

33

отъ губернско землеметра подпоручика
Андрея Козьма Маркина

рапортъ

Приславилъ отъ Василья Всесоюблагододна ордера
Под № 119 и 120^м Своякова 23^{го} дня посылалъ тамо
под № 120^м помянутому владению воеводскому
правлению оного казначейства и ввину и заново
манора съездъ означенъ однимъ помянутомъ
отъ Василья Всесоюблагододна ордера
Своимъ въ возведенномъ въ оное помянутомъ
казначействѣ казначействѣ и ввину и заново
къ губернскому правлению и ввину и заново
ввину и заново помянутому владению
Своею стороною под № 27, 28, 29^м съ стороны
Стороны манора рѣки под № 62^м и рѣки ввину
ввину и заново помянутому владению и ввину
ввину и заново помянутому владению
Своимъ 24^{го} дня отъ Василья Всесоюблагододна
Своимъ рапортномъ губернскому землеметру
руководителю Козьма Маркина

№ 14
1796 года
июля 24 дня

№ 178. получена сего числа 27 1796 года

48 ~~39~~
44
54

Всесо благородному и почетному господину губернскому
Землевладельцу Вунод мамору и ватулмиславичу Шваровичу

от в уездного землевладельца подпоруч
и сына Казимира мамидина

Репортъ

исполнителя моего имени и дня ордеромъ отъ Вашего Всесо
благодия по № 120 посылъ прѣдписанъ снятъ поземельны
показантй порождена названнаго участка состояюща въ во
уездномъ уезде прирѣчьи гнилага Сакна, по прѣдписа
нны исомъ на пощя. планк анамидъ въ сѣна тѣмъ Сторд
ромъ въ прѣдъ лѣтисмереиса Эпономъ 2 сѣнаго въ сѣдлестива прѣ
сѣванамъ показываитъ необходитъ показантй участка въ
идя того поперкиситъ прошу Вашего Всесо благодия снабди
тъ повѣстиситъ ордагивитъ на вѣдомъ отъ немъ анъ правит
ся попоручиситъ прѣдписанъ дѣлъ дабы я не стонкъ нашего
мбо мѣтѣра а работѣ мѣтѣра въ прѣдписаномъ уездѣ
въ сѣдлестива отъ сѣ ситъ и рапортую о уездномъ землевладѣ

подпоручителю Казимира мамидина

№ 15

1796 года

августа 1 дня

Сборное полевое

7 км км. Сено

Мерца прудово		иного		всего	
сплыва площадь гект	скамп сущая гект	гект	капл гект	гект	капл гект

всего
гект

1
 2
 3
 4
 5
 6
 7
 8
 9
 10
 11
 12
 13
 14
 15
 16
 17
 18
 19
 20
 21
 22
 23
 24
 25
 26
 27
 28
 29
 30
 31
 32
 33
 34
 35
 36
 37
 38
 39
 40
 41
 42
 43
 44
 45
 46
 47
 48
 49
 50
 51
 52
 53
 54
 55
 56
 57
 58
 59
 60
 61
 62
 63
 64
 65
 66
 67
 68
 69
 70
 71
 72
 73
 74
 75
 76
 77
 78
 79
 80
 81
 82
 83
 84
 85
 86
 87
 88
 89
 90
 91
 92
 93
 94
 95
 96
 97
 98
 99
 100

1
 в 1875 году в качестве формальной собственности
 в деревне и в селе... по...
 та...
 и...
 38 65 18 225 56 290 6000

содержался план и т.д.

каждый в городе...

за...
 (в том числе...)

2
 (в том числе...)
 27 и 28 и 29...
 44 240 10500

3
 (в том числе...)
 26 57 4500

итого 127 87 21000

указом...

№ 119. полученъ отъ 27. 1796. года

4949

Высоко благородному и почтенному господину губернскому землевладельцу Епифанию майору и ваяну Михаилу пубаровичу

отъ уездного землевладельца подпоручика Казимира мамлика

Р а п о р т ъ

по порядку отъ васъ же высоко благородия пушечному отъ первого июля осяти показанъ поименно порозднее казенныхъ участковъ въ возделываемомъ уезде прирванъ землиго участка полевой стороны по № 27 три тысячи 28 = три тысячи 29 и стери тысячъ пять сотъ девятнадцать сраховъ стороны по № 62 и стери тысячъ пять сотъ при томъ проделываемъ казенная земля по месту полевыхъ и вь стороны дворовъ планъ то иудина съ Эпокампескимъ при ивекисавъ шавъ то казенная равно и полагавшихъ дварами планъ при томъ правовоходство отъ силъ васъ же высоко благородия рапортуя уездного землевладельца подпоручика Казимира мамлика

№ 16

1796 года августа 4 дня

Мелкие ривы по существу являются небольшими
израстками с ильмом. Слабо мяхного. Дамка и ств ад
ной арку и в злом срон и в хл бо на и в ству способ
Сенной понос по оберткам ка и мут и ка жидко
Место подосел и с т в д р и в а в и р р е т и а н и л а
Славца прирр и т о с д е л т о м к р а с н о м в о о к о м в
у г л а м и н и п о с н а т и е н а м л о в в с е в у г о д и з л о м
4504 д е л т и н и 150 с а р а в

у д о м о д е л а с р в п о д к о р у н и в К а з а н с к

34 40

Высокоблагородному и высокопочтенному господину Вознесенского наместничества черному землемеру сешукѣ майору и сыну Михаилу Тиварскому;

Долгополного уездного землемера гвардии;

Репортъ,

Пршедшаго мѣся съ 24^{го} суня сего августа по 1^е число 1796, года полиное число много въ Вознесенскомъ и мѣстомиръ городномъ уездахъ для посылки въ выходы въ Россіи наземного ведомства представлявъ наземныхъ тѣхъ порожнихъ частковъ сметѣ; а равно мѣстомиръ городномъ уездѣ шолно формально обмѣрѣно въ сѣхъ сѣво стѣе владѣнїя шолно поомѣнѣ стѣрѣно шекѣю мѣнѣтѣ вѣнѣ стѣущїи промѣно верстѣ, а также и пообмѣрѣно числомъ десятии отомѣ въ вашему Высочайшему городію представитѣ стѣи мѣю на сборотѣ ведомствъ, а по похорои

№ 16

августа, суня 1796 года

41

Все высокоблагородному ипотечному господину губернскому
землеблю Емучков майору ивану михайловичу маврову
от губернаторской канцелярии подпоруч
титула капитана

рапорт

Господи! Ваше высокоблагородие уведомил 512
сентября поименованным определением пришло
Еще известием городовой комиссии а именно раздана
мне казенная пустошорозда пр. урасская (основа
шур) по сибирскому плану по № 7. 8 и 73 гдараже
мне ржаном губернии составлен делами и в том же
участке по шур делам гдараже с тем селением шур делам
яв. того же там же образам на в казенном в том же
мелочном са укреплении по ружьию новгородова и пр
господи во высокопрестоимости и осифу и ваноу
лави а также по укреплении по ружьию новгородова
в том же делам делам делам и в том же игратого попорки
и прену Ваше высокоблагородие уведомил са и в том
мне ошуда и прену и прену и прену и прену
и в том же делам Ваше высокоблагородие уведомил
господи прену делам делам делам делам делам

№ 24

1796 года
сентября 24. дня

№ 306. ⁶⁵ ~~54~~ ⁴²
получена Денежна б. 1796. 20 д. е

Высоко благородному ипотечному господину губернскому землевладельцу Ефиму Ивановичу Михайловичу Пиваровичу

отъ уфюднаго землевладеа попору
тмина казны талимина

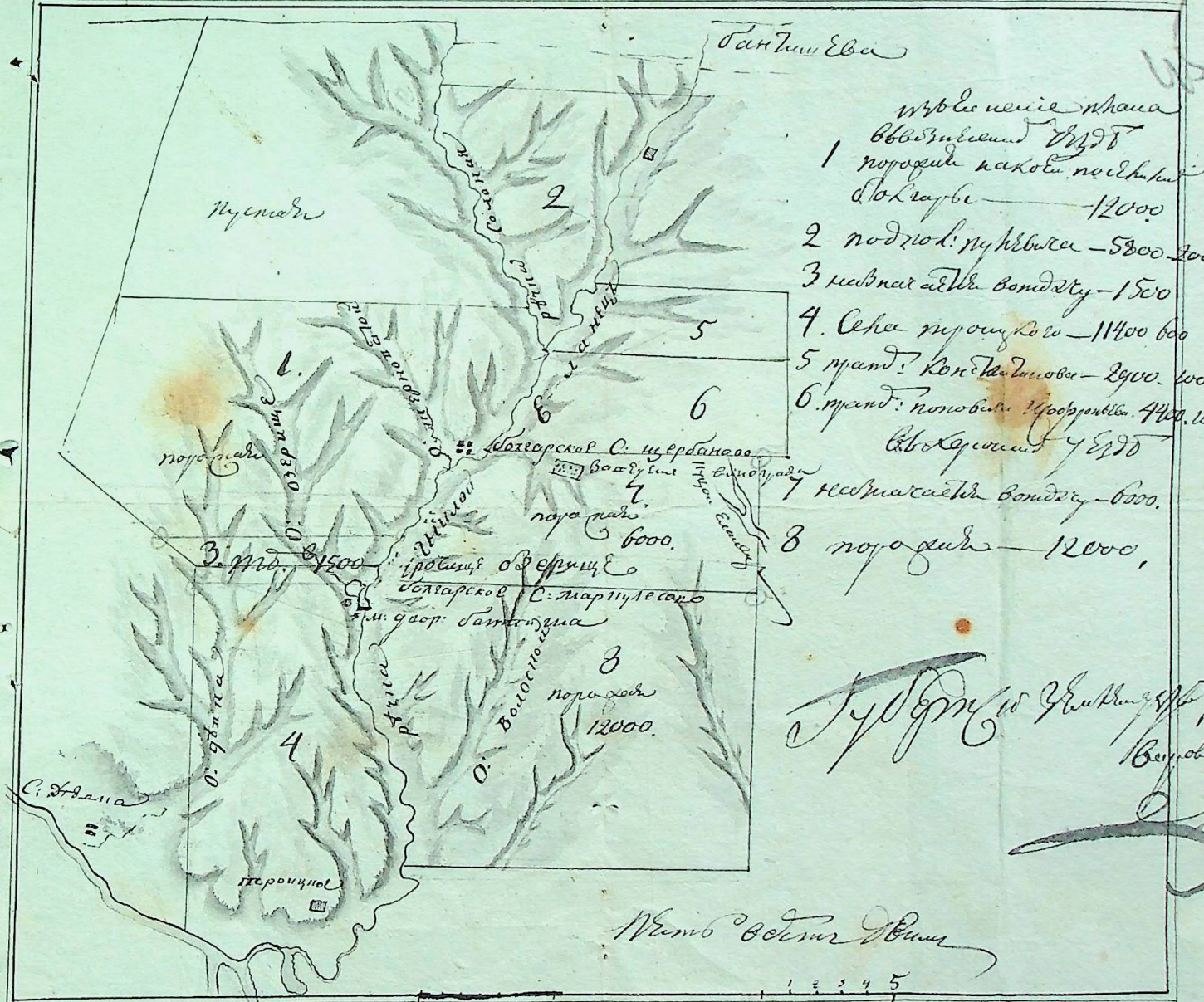
Репортъ

Вполученія ордера отъ Вашего высокоблагородна пуща
каго ипотечнаго министра сентября 12 дня поимъ прѣдст
само ипотѣ прѣбываніе пристроеннаго города воздѣланы
Директоръ при томъ разбитъ казныя пороуди прѣ
дѣстна въ посыланную плану под № 78 и 75 сѣдѣ
тѣми талими образомъ на въ казныя вѣдѣныя
плана уфюднаго поручника новгородцова а именно
плана въ казныя сѣдѣ ипотѣ утого новгородцова
находится оземъ Вашему высокоблагородно рапорто
валъ и прошил доставленія отъ прошлаго ипотѣ сентября
дѣтца въ сѣдѣ того дня во время прѣбыванія моего
при строеніи Директоръ производилъ посылку работъ ра
дѣлая дѣлать карду пороуди по казань вѣдѣ ипотѣ
въ изданную казныя ипотѣ дѣлать вѣдѣ
пороуди угаетисѣ что подамно спотированъ под № 2, 3 и 4
привѣтъ ипотѣ казань карду 138 дѣлать. по № 5
привѣтъ гра. ипотѣ 150 дѣлать под № 8 иотѣ ипотѣ саа
нон 190 дѣлать под № 6 привѣтъ сѣдѣ ипотѣ 154 дѣлать
под № 12 привѣтъ буетъ 108. дѣлать по № 13

Камеральное описание

Триртыский станъ иныкогда называлъ
 эту часть ртвщи Солоной доаврава
 Птерноватого прикоторомъ и посе-
 леное болгарское называлое Цур-
 Бакоро, оноеже итерночка; потеге-
 нию ртвщи Станица справа сто-
 рона, тообеймже сторонами оной
 камень блудикотласти вроду
 кое, тоаврау птерночкату о-
 устья камня таковоиде 400. сажень
 выше той мурвы земля терноватая
 ии медобитиеству степя способная
 иинокаснаит мветь весьма мала
 Анапротиве саванного селения
 Зуртышов каавраа ии болшоу За-
 водятъ болгары виноградная сады
 дворовъ вооконь селений 130^м
 отъ устья вврата Птерноватого
 вни въ тообеймъ сторонами ртвщи
 Станица тоназывается мутамъ
 ладотная поля ии минавту а
 Столями села болгарского Мармуло
 вого оноеже ии мовидево;

Которое [которое] то селеніе въ составъ
того селенія рѣчки Еланца по лѣвой сто-
ронѣ противъ урочища Озернаго
Новрала Озерного равстояніемъ между
Онами 7, верствъ вооконъ селеній
Дворовъ 13, и по оному Озерному
то обоемъ сторонамъ рѣчки отко-
родъ и Зобинкой, и Милкой и Терновой
иустаршии акаютъ оврагъ не
большой еще и радни въ. И на-
вѣршии онаго и тройно оврага
отъ села Марчулсого и таятное
и оное, отиже, устиа оврага
Озерного водная Мелница въ
дѣлѣ то ставаа доряника
вѣдшистра Сактима. Новы
и дикаданко и оное оврагу Озерному
Калина Еланъ и таятнѣ дикой
Оврагъ, отиже и тѣмъ вѣдѣа мало
отъ онаго оврага Еланъ по рѣчкѣ
Еланъ то обоемъ сторонамъ
Селеніе то средственной Которо
Селеніе въ владѣнній Села
Тройново.



С. Делна

връх неие мана

1 връх неие мана
1 пороци на кол. път
до лаубе — 12000

2 подиол: мурбела — 5200. 200

3 главна вода вондату — 1500

4. Села мурбела — 11400 в.о

5 манд? Кон. Делна — 2900. 100

6. манд: поновина 14000 в.о. 4400. 100

С. Шербанова

7. водна вода вондату — 6000.

8 пороци — 12000.

Мурбела

2

5

6

С. Шербанова

пороци 6000.

С. Мартинеско

С. Делна

8

12000.

Туберинко

Никола Петров

13345

ГОСУДАРСТВЕННЫЙ АРХИВ ХЕРСОНСКОЙ ОБЛАСТИ

Заказано издано 10.08.2005
когда след Рен (Копии)

В настоящей единице	
хранения № _____	сп № _____
принципиально	45
срок пять	ЛИСТОВ
Дата 24.11.04	должность Архивуист
Подпись С.И.И.И.И.	

Проверено 45 листов. 12.09.84. Корф
01.11.99 М 090403 М
06.11.2013 М