




始



大正六年


佐賀氣象年報



佐賀縣佐賀測候所

146-34
34

146-34



本報ハ大正六年ニ於ケ
ル本所並ニ管内氣象觀
測所ニ於テ施行シタル
氣象觀測成績ヲ蒐輯シ
テ佐賀縣測候所氣象年
報トナシ以テ本縣管内
氣象ノ一斑ヲ録セリ

佐賀縣測候所長宮島小六

大正
8. 2. 26
内交

佐賀縣測候所管内氣象觀測所位置

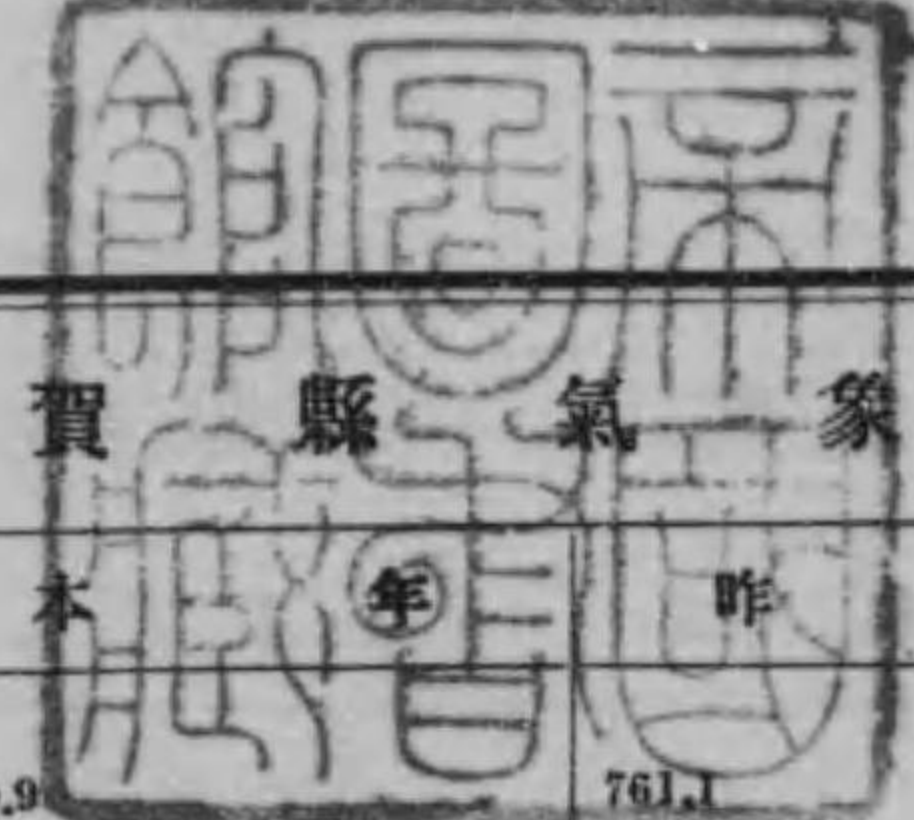

地名	所在地	北緯	東經	觀測所
島	栖	卅三度廿二分	百卅度卅一分	三養基郡役所
神	埼	卅三度十九分	百卅度廿分	神埼郡立農産學校
佐	賀	卅三度十二分	百卅度十八分	佐賀縣測候所
小	城	卅三度十七分	百卅度十三分	小城郡役所
武	雄	卅三度十一分	百卅度二分	杵島郡役所
唐	津	卅三度二十六分	百卅度〇分	東松浦郡役所
伊	萬	卅三度十六分	百廿九度五十六分	西松浦農學校
鹿	島	卅三度六分	百卅度六分	藤津郡役所
嬉	野	卅三度九分	百卅度〇分	嬉野警察分署
古	湯	卅三度廿二分	百卅度十三分	古湯高等小學校

例言

1. 本表ハ大正六年縣下氣象觀測ノ成績ヲ掲ゲタルモノニシテ初葉ニ概況ヲ載セ本年昨年及ビ平年ノ氣象ヲ概括的ニ見ル者ノ便ニ供セリ
1. 本表中佐賀縣測候所ノ分ハ毎日六回觀測ノ成績ヲ掲ケ他ハ午前十時一回ノ觀測成績ニヨル
1. 一日一回ノ觀測所ニアリテハ觀測時ニ檢シタル最高氣温及ビ降水量ハ前日ノ分ニ計上ス
1. 氣壓ハ温度ノ更正ヲ施シタルモノニシテ耗ヲ以テ示ス海面及ビ重力ノ更正數ハ第一表ノ初メニ記載ス
1. 温度ハ總テ攝氏ノ度ヲ示ス之ヲ華氏ノ度ニ換算スルニハ攝氏ノ度ヲ二倍シテ其一割ヲ減ジ三十二度ヲ加フニハ氷点以下ノ度ヲ示ス
1. 水蒸氣張力ハ耗ヲ以テ示シ日照ハ其ノ時數並ニ晝間時數ニ對スル百分率ヲ掲グ
1. 濕度ハ百分率雲量及阿巽ハ十分數ヲ以テ各其ノ割合ヲ示ス
1. 降水量及蒸發量ハ耗ヲ以テ其ノ深ヲ示ス但シ雨量一耗ハ一坪面ニ付一升八合三勺ニ當ル
1. 風速度ハ平均一秒時間ノ米突ヲ以テ示ス暴風トハ一秒時間十米突以上ノ速度アルヲ云フ
1. 降水日數ハ水量〇.一耗以上ノ日ヲ計上シ類別日數ノ内快晴・晴天・曇天ハ平均雲量ニヨル
1. 雲量ハ十分數ヲ用ヒ而シテ零ヨリ二迄ヲ快晴トシ二以上八迄ヲ晴天トシ八以上十迄ヲ曇天トス
1. 本表中2h6h10hハ午前二時六時十時ニテ14h18h22hハ午後二時六時十時ナリ即チ一晝夜二十四時制ニヨル

目次

- 1 緒言
- 2 例言並ニ各觀測所位置
- 1 佐賀縣氣象概況
- 1 佐賀縣各期節ノ氣象概況
- 1 管内各地氣象概況
- 1 第一表 佐賀縣月別氣象
- 1 第二表 佐賀縣時間別氣象
- 1 第三表 佐賀縣氣象雜表
- 1 第四表 管内各地午前十時氣温ノ平均
- 1 第五表 管内各地最高氣温ノ平均
- 1 第六表 管内各地最低氣温ノ平均
- 1 第七表 管内各地最高最低氣温ノ平均
- 1 第八表 管内各地最高氣温ノ極及其起日
- 1 第九表 管内各地最低氣温ノ極及其起日
- 1 第十表 管内各地較差ノ平均
- 1 第十一表 管内各地較差ノ高極及ビ其起日
- 1 第十二表 管内各地降水量及其日數
- 1 第十三表 管内各地降水日量最多及其起日
- 1 第十四表 管内各地午前十時ノ雲量
- 1 第十五表 管内各地午前十時ノ最多風向
- 1 第十六表 管内各地天氣日數
- 1 第十七表 管内各地ノ霜雪季節
- 1 附錄 大正六年度豫報警報適否調表



佐賀縣氣象概况

科	本年	昨年	平年	
氣壓	平均	760.9	761.1	761.4
	最高	775.1 一月十一日	776.8 一月五日	780.3 元年十二月廿五日
	最低	744.2 六月十七日	747.9 七月十一日	720.8 廿四年九月十四日
氣溫	平均	14.6	16.2	15.5
	最高	36.8 七月三十日	35.0 八月廿六日	36.7 四年七月廿五日
	最低	→6.5 十二月三十日	→2.7 一月二十五日	←6.4 三十七年一月二十六日
氣溫較差	平均	8.7	9.1	8.9
	最大	19.0 二月二十五日	17.9 五月十二日	20.9 三十三年四月四日
	最小	12.8 一月十六日	11.0 七月二十九日	1.4 二年六月十一日
水蒸氣張力	平均	11.1	11.8	11.2
	最大	25.3 七月三十日	25.0 八月十七日	30.3 四十四年七月十一日
	最小	2.3 一月十五日	1.7 一月二十四日	1.6 二十九年二月廿二日
濕度	平均	77	76	76
	最小	27 五月二十日	29 五月五日	2.3 四年五月八日
雲量	平均	6.7	6.4	6.4
日照時	平均%	39	42	41.2%
降水量	總量	1706.5	1922.7	1759.8
	日數	165	142	156
	日量最多	134.6 九月二十四日	112.7 七月十日	237.9 四十四年九月六日
蒸發量	平均	4.1	4.4	3.6
	日量最多	10.4 八月一日	8.6 六月十四日	14.6 三十八年二月廿五日
阿美	平均	6.7	6.7	5.1
風	平均速度	3.1	3.0	2.6
	最強方向	北	北	北
	最強速度	19.0 九月三十日	16.8 十二月二十七日	37.2 廿八年七月廿四日
日溫	平均	26.2	28.3	26.6
	極度	46.6 七月二十七日	46.0 八月二十日	54.1 三十八年八月九日
最低地溫	平均	7.6	9.9	5.6
	極度	→9.9 十二月二十九日	←5.9 一月二十六日十二月二十九日	←6.9 三年二月二日
平均地中溫度	〇米三	15.6	16.1	15.1
	一米二	16.0	16.8	15.8
	三米〇	15.8	16.7	15.1
	地面	16.0	17.2	17.0

第十一表 (較差ノ高極及其起日)

觀測所	月別	1	2	3	4	5	6	7	8	9	10	11	12	全年
鳥	酒	16.5	17.0	18.0	22.0	19.5	17.0	16.0	15.0	19.5	16.5	16.5	14.5	22.0
	起日	16	22	8	25	17	11	30	1	4	21	2	2	III 25
神	崎	13.0	22.0	19.3	17.6	20.5	18.1	13.5	13.8	13.4	19.5	19.4	15.9	20.5
	起日	16	24	17	19	25	15	29	25	19	14	11	2	V 25
佐	賀	12.8	19.0	16.8	16.6	16.1	14.4	14.5	13.0	11.8	14.8	15.2	13.1	19.0
	起日	16	25	17	1	19	14	28	1	17	14	22	9	II 25
小	城	14.5	23.5	15.8	20.5	20.5	18.0	16.0	15.5	14.0	25.0	18.1	18.0	25.0
	起日	1	25	7	19	19	8	29	1	2	18	17	7	X 18
唐	津	12.4	14.2	14.2	17.0	23.0	14.0	12.0	19.4	11.4	17.2	14.0	12.4	23.0
	起日	27	23	31	20	22	11	23	25	17	2	26	1	V 22
伊	萬里	21.8	16.4	15.0	20.0	20.0	15.7	27.6	13.1	16.9	17.1	16.2	16.4	27.6
	起日	26	25	10	19	11	11	11	15	17	18	25	2	VII 11
武	雄	21.0	13.5	21.5	22.0	24.0	19.5	17.5	16.9	17.0	21.5	20.0	18.0	24.0
	起日	30	14	19	19	19	11	31	24	19	18	22	3	V 19
婿	野	15.3	18.9	18.9	23.5	18.7	15.5	17.0	12.5	12.5	15.5	16.5	15.0	23.5
	起日	16	23	17	6	19	15	24	23	19	2	22	2	VIII 6
鹿	島	13.0	22.2	19.5	20.3	23.3	15.3	15.7	15.0	14.4	7.0	9.7	13.2	23.3
	起日	13	25	17	26	25	23	15	1	23	31	2	14	V 25

第十二表 (降水總量及日數)

觀測所	月別	1	2	3	4	5	6	7	8	9	10	11	12	全年
鳥	酒	33.5	27.1	100.5	109.4	79.4	405.2	412.7	337.0	173.8	174.0	47.2	42.2	1941.3
	日數	13	10	7	9	11	17	10	11	12	12	7	17	136
神	崎	36.0	34.0	135.9	109.9	63.8	362.3	164.3	357.9	346.3	212.5	25.6	28.1	1881.6
	日數	19	16	14	9	12	20	13	14	18	17	13	18	163
佐	賀	36.7	36.0	111.0	113.5	44.4	338.2	145.9	345.9	307.9	179.1	19.3	22.9	1700.8
	日數	17	10	12	9	11	21	11	16	17	17	12	13	166
小	城	45.0	37.1	117.6	164.6	30.8	310.2	184.4	265.8	251.8	261.3	42.1	21.6	1732.3
	日數	9	8	12	10	8	19	12	16	14	14	10	14	146
唐	津	52.4	61.9	106.2	128.6	46.8	369.0	168.7	188.5	257.4	222.3	54.7	69.7	1726.2
	日數	20	13	16	8	9	19	10	14	17	18	14	20	178
伊	萬里	59.5	52.7	116.7	130.0	57.0	325.4	175.9	318.8	305.9	140.9	33.9	50.6	1767.3
	日數	22	11	8	6	8	20	13	13	19	15	14	15	164
武	雄	64.0	40.0	53.3	125.6	74.0	43.5	141.7	244.0	322.5	194.0	33.5	27.7	1743.8
	日數	15	9	11	9	10	21	11	15	16	15	5	6	143
婿	野	66.3	70.7	135.8	151.4	78.4	446.1	168.2	326.8	451.4	217.1	31.2	37.1	2180.5
	日數	13	11	12	9	10	20	12	12	13	17	5	9	143
鹿	島	32.0	45.2	41.1	104.0	53.5	390.2	210.8	153.6	93.8	236.9	31.6	37.5	1433.2
	日數	13	11	11	8	9	20	12	11	4	14	3	14	140

第十三表 (降水日量最多及其起日)

觀測所	月別	1	2	3	4	5	6	7	8	9	10	11	12	全年
鳥	酒	7.0	9.0	36.0	60.9	15.0	110.3	100.0	80.0	50.6	45.0	35.0	6.5	110.3
	起日	12	4	8	12	5	16	6	13	3	24	1	30	VI 16
神	崎	16.2	11.8	40.5	43.0	19.9	69.0	76.0	78.0	140.8	56.0	13.7	5.0	140.8
	起日	17	26	8	12	5	2	6	6	10	24	1	25	IX 10
佐	賀	14.6	11.3	33.5	41.9	11.9	73.1	87.2	89.4	76.1	63.1	13.4	7.1	89.4
	起日	17	26	18	12	5	16	6	6	24	24	1	25	VIII 6
小	城	20.0	12.0	44.0	74.0	9.6	78.0	57.0	55.0	68.0	70.0	27.0	6.5	78.0
	起日	17	26	8	12	30	16	6	12	5	24	1	6	VI 16
唐	津	16.6	10.0	23.0	67.0	14.0	134.0	47.0	73.0	40.0	45.0	15.0	13.0	134.0
	起日	17	20	13	12	11	29	6	6	23	16	1	7	VI 29
伊	萬里	20.0	27.0	40.0	40.0	10.0	95.0	37.5	96.0	38.0	34.0	15.0	12.5	96.0
	起日	12	26	8	12	11	16	7	6	22	15	1	7	VIII 6
武	雄	13.0	8.0	20.0	50.3	13.0	80.0	69.0	70.0	60.0	39.5	16.0	9.7	80.0
	起日	17	26	18	12	11	16	6	12	22	24	1	8	VI 16
婿	野	24.3	16.0	38.0	56.5	24.0	93.5	45.0	79.0	70.0	25.0	17.7	12.0	93.5
	起日	17	10	8	12	5	2	6	12	22	24	1	6	VI 2
鹿	島	14.6	13.0	19.0	40.1	15.0	93.2	45.0	70.0	40.0	58.0	27.0	13.0	93.2
	起日	17	11	8	12	5	16	6	12	10	24	1	7	VI 16

第十四表 (午前十時雲量ノ平均)

觀測所	月別	1	2	3	4	5	6	7	8	9	10	11	12	全年
鳥	酒	7.6	6.6	5.9	5.7	4.7	7.4	4.2	5.6	6.0	5.9	5.1	8.1	6.1
	日數	13	10	7	9	11	17	10	11	12	12	7	17	136
神	崎	8.2	6.8	7.6	5.8	5.3	8.6	5.9	7.8	8.4	8.2	6.5	8.2	7.3
	日數	19	16	14	9	12	20	13	14	18	17	13	18	163
佐	賀	8.1	7.1	7.7	6.3	6.7	9.6	5.6	7.9	7.8	8.2	5.6	8.4	7.4
	日數	17	10	12	9	11	21	11	16	17	17	12	13	166
小	城	6.5	6.7	6.4	5.7	5.2	8.6	4.1	6.5	7.6	7.5	6.3	7.6	6.6
	日數	9	8	12	10	8	19	12	16	14	14	10	14	146
唐	津	7.9	7.1	7.0	5.0	6.1	7.7	4.6	6.6	7.5	6.4	6.4	7.3	6.6
	日數	20	13	16	8	9	19	10	14	17	18	14	20	178
伊	萬里	7.6	7.7	5.5	4.4	4.0	8.4	5.1	6.4	7.7	7.8	6.3	6.0	6.4
	日數	22	11	8	6	8	20	13	13	19	15	14	15	164
武	雄	64.0	40.0	53.3	125.6	74.0	43.5	141.7	244.0	322.5	194.0	33.5	27.7	1743.8
	日數	15	9	11	9	10	21	11	15	16	15	5	6	143
婿	野	66.3	70.7	135.8	151.4	78.4	446.1	168.2	326.8	451.4	217.1	31.2	37.1	2180.5
	日數	13	11	12	9	10	20	12	12	13	17	5	9	143
鹿	島	32.0	45.2	41.1	104.0	53.5	390.2	210.8	153.6	93.8	236.9	31.6	37.5	1433.2
	日數	13	11	11	8	9	20	12	11	4	14	3	14	140

第十五表 (午前十時最多風向)

月別	1	2	3	4	5	6	7	8	9	10	11	12	全年
鳥栖	西	西	北	東	北	南	東	北	北	北東	北東	北西	北
神埼	北西	西	北東	北東	北東	北東	南西	北東	北東	北東	北東	北西	北東
佐賀	北	西	北東	南	南	北東	南	南西	北東	北東	北東	北東	北東
小城	北西	北西	南	南東	南	南	南東	南	北東	南	西	西	南
唐津	北	北	北	北	北	東	東	北	南	北東	北	北	北
伊萬里	北	北	北	北	北	北	東	南	北	北西	北	北西	北
武雄	西	西	西	東	西	西	南	南	南	東	西	西	西
嬉野	西	西	北東	北	北東	北	東	南	北	北	北	北	北
鹿島	北西	東	北	東	北	北東	東	東	東	東	北西	西	東

第十六表 (天氣日數)

月次	鳥栖		神埼		佐賀		小城		唐津		伊萬里		武雄		嬉野		鹿島																			
	晴	曇	雨	雪	晴	曇	雨	雪	晴	曇	雨	雪	晴	曇	雨	雪	晴	曇	雨	雪																
一月	7	25	13	9	5	15	19	15	7	15	17	15	11	11	9	8	6	11	20	18	4	17	22	12	8	21	15	17	6	8	13	10	6	19	13	11
二月	12	21	10	6	6	11	16	9	10	11	10	11	8	10	8	6	8	9	13	12	8	15	11	7	9	18	9	8	10	9	11	6	9	14	11	7
三月	15	15	7	...	6	23	14	...	8	23	12	1	11	17	12	2	12	10	16	2	15	15	8	...	12	14	11	...	14	13	12	...	12	16	11	...
四月	13	14	9	...	14	12	9	...	10	11	9	...	14	13	10	...	18	8	8	...	18	9	6	...	17	8	9	...	15	8	9	...	13	9	8	...
五月	18	12	11	...	16	9	12	...	11	9	11	...	18	9	8	...	19	5	9	...	19	9	8	...	16	7	10	...	16	8	10	...	20	6	9	...
六月	5	24	17	...	5	16	20	...	1	26	21	...	2	18	19	...	6	11	19	...	4	19	20	...	5	9	21	...	5	11	20	...	6	11	20	...
七月	21	1	10	...	15	3	13	...	16	3	11	...	19	1	12	...	18	2	10	...	18	...	13	...	20	1	11	...	18	1	12	...	16	2	12	...
八月	14	2	11	...	10	6	14	...	5	10	16	...	11	5	16	...	19	4	14	...	13	3	13	...	10	3	15	...	13	6	12	...	11	7	11	...
九月	12	1	12	...	4	8	18	...	6	6	17	...	8	6	14	...	9	4	17	...	7	3	19	...	10	4	16	...	6	10	13	...	10	6	14	...
十月	12	3	12	...	7	9	17	...	4	8	17	...	6	9	14	...	7	5	18	...	8	7	15	...	6	8	15	...	7	6	17	...	11	5	14	...
十一月	19	4	7	...	9	7	13	...	9	7	12	...	14	6	10	...	12	3	14	...	16	1	14	...	20	6	5	...	15	10	5	...	18	9	3	...
十二月	6	8	17	...	2	11	18	...	2	14	13	...	5	8	14	...	9	4	6	...	20	12	4	...	12	15	9	...	6	15	6	...	2	19	9	...
全年	154	130	130	...	27	99	130	...	133	36	89	...	143	166	12	...	130	113	146	...	25	129	84	...	44	134	110	...	164	28	139	114	...	143	34	...

但シ晴天日數ニハ快晴ヲ含ム

第十七表 霜雪季節

觀測所	科	初霜	終霜	初終間日數	本年初霜	初雪	終雪	初終間日數	本年初雪
鳥栖	XI	12 IV	2	83	XI	7 XII	26 II	22	59 XII
神埼	XI	12 IV	1	82	XI	13 XII	26 II	20	58 XII
佐賀	XI	12 IV	16	97	XI	13 XII	26 II	18	54 XII
小城	XI	12 IV	16	97	XI	7 XII	26 II	18	54 XII
伊萬里	XI	12 III	22	103	XI	13 XII	26 II	18	54 XII
武雄	XI	12 III	22	103	XI	13 XII	26 II	10	46 XII
唐津	XI	12 III	22	103	XI	13 XII	15 II	26	74 XI
鹿島	XI	12 IV	16	97	XI	5 XII	26 II	17	55 XII
嬉野	XI	12 IV	16	97	XI	13 XII	26 II	15	52 XII

附 錄

大正六年地方天氣豫報適否

風					天					氣																										
正	中	偏	中	不	正	中	偏	中	不	正	中	偏	中	不																						
279				70					16					86					281								74					10				87

大正六年地方暴風警報適否

正	中	偏	中	不	正	中	偏	中	不
8				3					67

警報ヲ發セザル時強風以上吹キタル日數ニ付

大正八年二月八日印刷
大正八年二月十五日發行

(非賣品)

發行所 佐賀縣佐賀市赤松町 佐賀縣佐賀測候所

全所 發行者 宮島小六

佐賀縣佐賀市松原町百三十二番地 印刷者 右寺清一郎

全所 印刷所 鶴鳴館活版所

146
34

終