

道路交通標誌標線號誌設置規則部分條文修正總說明

道路交通標誌標線號誌設置規則（下稱本規則）於五十七年十月一日訂定發布，其後歷經多次修正，最近一次修正日期為一百十二年二月二十三日。為使本規則符合現況及未來需要，於參考國外相關規定、實施應用方式、彙整國內相關單位意見後，就現行規範未臻明確或經檢討有修正必要之規定修正，以符實際並利實務單位執行，爰修正部分條文，共二十五條，其修正重點如下：















- 一、配合第一百三十七條之一增訂「通學區起（終）點標誌」，標誌之顏色使用原則增列螢光黃色用於通學區起（終）點標誌之底色。（修正條文第九條、第十一條）
- 二、配合第五十七條第一項第四款規定修正禁止四輪以上汽車進入用標誌「禁 2」圖例，並配合道路交通管理處罰條例之修正，將「禁 11」之「電動自行車」改為「微型電動二輪車」。（修正條文第七十三條）
- 三、增列禁止迴車標誌「禁 22」附牌使用方式及標誌牌面標示指定車種禁止迴車相關規定。（修正條文第七十五條）
- 四、考量第十三條已規定標誌牌面尺寸大小，爰配合刪除禁止停車標誌第二項「僅用標準型一種」之文字，並配合法制用語修正相關文字。（修正條文第七十八條）
- 五、原縣、鄉道路線編號標誌「指 3」、「指 4」配合公路法除既有之縣道及鄉道外，並增加市道及區道，爰修正標誌名稱，並增訂支線編號標誌原則。（修正條文第九十條）
- 六、原高速公路服務區預告標誌「指 38」及高速公路服務區進口方向標誌「指 39」擴大適用於快速公路服務區，而其牌面內圖案包括「加油站」、「餐具」及「檢修工具」，為提供道路管理機關更具彈性之應用選擇，爰修正標誌名稱，並增訂「標誌圖案得視提供服務內容擇要調整」之文字。另配合第一百零五條，將「指 38」圖例之「公里」英譯修改為小寫「km」。（修正條文第一百十條及第一百十一條）
- 七、新增通學區起（終）點標誌相關規定。（修正條文第一百三十七條之一）
- 八、配合第一百六十三條之一「通學區起（終）點標線」，將其增列於警告標線。（修正條文第一百五十四條）
- 九、修正減速標誌設置地點之文字。（修正條文第一百五十九條）
- 十、新增「視覺化減速標線」，利用動態視覺效應營造道路變窄之錯覺，使駕駛人自動減速。（修正條文第一百五十九條之一）

- 十一、明定路中障礙物體應劃設路中障礙物體線，並配合法制用語修正數字表示方式。（修正條文第一百六十條）
- 十二、新增通學區起（終）點標線相關規定。（修正條文第一百六十三條之一）
- 十三、配合第一百七十四條之三「人行道標線」及第一百七十四條之四「自行車優先車道標線」，將其增列於禁制標線。（修正條文第一百六十四條）
- 十四、現行禁止停車線如有調整管制時段，應依規定設置標誌牌與附牌，增列可使用「標字」，並增訂圖例。（修正條文第一百六十八條）
- 十五、增列在設置特種閃光號誌且無設置行人穿越道線管制之路口，於閃光黃燈道路不予設置停止線，並修正圖例。（修正條文第一百七十條）
- 十六、人行道標線區域為人行道之一種型式，其用路行為規範適用道路交通管理處罰條例與道路交通安全規則，爰刪除涉行為規範之文字，並修正人行道標線圖例，引導成人與兒童於人行道併肩行走時，成人靠車道側牽行兒童以保護兒童安全。（修正條文第一百七十四條之三）
- 十七、因自行車專用車道線規定其他車種及行人不得進入，影響行人由人行道穿越專用道往返路側上、下車之需求，爰新增自行車優先車道標線相關規定。（修正條文第一百七十四條之四）
- 十八、配合第一百八十三條之一「快慢車道分隔線」、第一百八十五條之一「對角線行人穿越道線」、第一百八十八條之一「車道縮減標線」及第一百八十九條之一「穿越虛線」，將其增列於指示標線。（修正條文第一百八十條）
- 十九、新增枕木紋行人穿越道線與橫交道路路面邊緣間距之規定，以利駕駛人察覺並停讓行人通過路口，避免發生人車碰撞。另增訂行人穿越道線鋪面得上綠色之規定。（修正條文第一百八十五條）
- 二十、明定斑馬紋行人穿越道線鋪面得上綠色之規定，並增訂劃設視覺功能障礙引導標線之規定及圖例。（修正條文第一百八十六條）
- 二十一、機慢車左（右）轉待轉區線增訂得於機慢車左（右）轉待轉區標寫待轉區標字之規定及圖例，並增訂待轉區設置原則。（修正條文第一百九十一條）
- 二十二、將「盲人音響號誌」一詞修正為「視覺功能障礙語音號誌」，「盲人」一詞修正為「視覺功能障礙者」，並增訂視覺功能障礙語音號誌優先設置地點及規範全國視覺功能障礙語音號誌一致的聲響類型，並規定應有定位音提示使用者判定按鈕位置，

以及搭配設置視覺功能障礙引導標線，爰配合修正文字。（修正條文第一百九十四條）

二十三、將「盲人音響號誌」一詞配合修正為「視覺功能障礙語音號誌」。（修正條文第二百三十一條）

道路交通標誌標線號誌設置規則部分條文修正條文對照表

修正條文	現行條文	說明
<p>第九條 標誌、標線、號誌所用顏色，依臺灣區塗料油漆工業同業公會中華民國七十六年審定之劃一編號為準。除黑色、白色、螢光黃綠色及螢光黃色外，其餘各種顏色標準規定如下：</p> <p>一、紅色：色樣第二十五號。</p>  <p>二、藍色：色樣第四十七號。</p>  <p>三、黃色：色樣第十八號。</p>  <p>四、綠色：色樣第六號。</p>  <p>五、橙色：色樣第六十四號。</p>  <p>六、棕色：色樣第五十一號。</p>  <p>七、磚紅色：色樣第二十六號。</p>  <p>反光材料顏色標準則依經濟部標準檢驗局中華民國國家標準 CNS 4345之規定。</p>	<p>第九條 標誌、標線、號誌所用顏色，依臺灣區塗料油漆工業同業公會民國七十六年審定之劃一編號為準。除黑色、白色及螢光黃綠色外，其餘各種顏色標準規定如下：</p> <p>一、紅色 色樣第二五號</p>  <p>二、藍色 色樣第四七號</p>  <p>三、黃色 色樣第十八號</p>  <p>四、綠色 色樣第六號</p>  <p>五、橙色 色樣第六四號</p>  <p>六、棕色 色樣五一號</p>  <p>七、磚紅色 色樣第二六號</p>  <p>反光材料顏色標準則依經濟部標準檢驗局中華民國國家標準 CNS 4345之規定。</p>	<p>一、配合第一百三十七條之一新增通學區起（終）點標誌，及臺北市通學巷標誌底色使用螢光黃色，於現行條文第一項程序文予以新增，其顏色標準係依中華民國國家標準 CNS 4345 晝光輝度率、色度座標範圍等規定。</p> <p>二、依法制體例格式增加各款標點符號。</p>

<p>第十一條 標誌之顏色使用規定如下：</p> <p>一、紅色：表示禁制或警告，用於禁制或一般警告標誌之邊線、斜線或底色及禁制性質告示牌之底色。</p> <p>二、黃色：表示警告，用於安全方向導引標誌及警告性質告示牌之底色。</p> <p>三、橙色：表示施工、養護或交通受阻之警告，用於施工標誌或其他輔助標誌之底色。</p> <p>四、藍色：表示遵行或公共服務設施之指示，用於省道路線編號標誌、遵行標誌或公共服務設施指示標誌之底色或邊線及服務設施指示性質告示牌之底色。</p> <p>五、綠色：表示地名、路線、方向及里程等之行車指示，用於一般行車指示標誌及行車指示性質告示牌之底色。</p> <p>六、棕色：表示觀光、文化設施之指示，用於觀光地區指示標誌、自行車路線指示標誌及自行車路線編號標誌之底色。</p> <p>七、螢光黃綠色：用於替代路線指引標誌之底色。</p> <p>八、螢光黃色：用於通學區起（終）點標誌之底色。</p> <p>九、黑色：用於標誌之圖案或文字。</p>	<p>第十一條 標誌之顏色使用原則如下：</p> <p>一、紅色 表示禁制或警告，用於禁制或一般警告標誌之邊線、斜線或底色及禁制性質告示牌之底色。</p> <p>二、黃色 表示警告，用於安全方向導引標誌及警告性質告示牌之底色。</p> <p>三、橙色 表示施工、養護或交通受阻之警告，用於施工標誌或其他輔助標誌之底色。</p> <p>四、藍色 表示遵行或公共服務設施之指示，用於省道路線編號標誌、遵行標誌或公共服務設施指示標誌之底色或邊線及服務設施指示性質告示牌之底色。</p> <p>五、綠色 表示地名、路線、方向及里程等之行車指示，用於一般行車指示標誌及行車指示性質告示牌之底色。</p> <p>六、棕色 表示觀光、文化設施之指示，用於觀光地區指示標誌、自行車路線指示標誌及自行車路線編號標誌之底色。</p> <p>七、螢光黃綠色 用於替代路線指引標誌之底色。</p> <p>八、黑色 用於標誌之圖案或文字。</p> <p>九、白色 用於標誌之底色、圖案或文字。</p>	<p>一、配合第一百三十七條之一新增通學區起（終）點標誌，及臺北市通學巷標誌底色使用螢光黃色，新增第八款補列螢光黃色用於通學區起（終）點標誌之底色，現行條文第八款至第九款依序調整其款次。</p> <p>二、依法制體例格式增加各款標點符號。</p>
---	---	---

<p>十、白色：用於標誌之底色、圖案或文字。</p>		
<p>第七十三條 禁止進入標誌「禁1」，用以告示任何車輛不准進入。設於禁止車輛進入路段入口顯明之處。</p> <p>禁1</p>	<p>第七十三條 禁止進入標誌「禁1」，用以告示任何車輛不准進入。設於禁止車輛進入路段入口顯明之處。</p> <p>禁1</p>	<p>一、第五十七條第四款業已明定標準型圓形禁止標誌斜線寬為六公分，爰修正現行條文第二項第一款「禁2」標誌圖例，刪除斜線寬七公分，以求一致。</p>
 <p>(單位：公分)</p>	 <p>(單位：公分)</p>	<p>二、配合道路交通管理處罰條例第六十九條等相關條文之修正，將現行條文第二項第十二款「禁11」之「電動自行車」修正為「微型電動二輪車」。</p>
<p>指定某種車輛禁止進入標誌，圖例如下：</p> <p>一、禁止四輪以上汽車進入用「禁2」。</p> <p>禁2</p>	<p>指定某種車輛禁止進入標誌，圖例如下：</p> <p>一、禁止四輪以上汽車進入用「禁2」。</p> <p>禁2</p>	
 <p>(單位：公分)</p>	 <p>(單位：公分)</p>	
<p>二、禁止汽缸總排氣量五百五十立方公分以上之大型重型機車進入用「禁2.1」。</p> <p>禁2.1</p>	<p>二、禁止汽缸總排氣量五百五十立方公分以上之大型重型機車進入用「禁2.1」。</p> <p>禁2.1</p>	



三、禁止大型重型機車進入用「禁2.2」。
禁2.2



三、禁止大型重型機車進入用「禁2.2」。
禁2.2



四、禁止大型重型機車以外之機車進入用「禁3」。
禁3



四、禁止大型重型機車以外之機車進入用「禁3」。
禁3



五、禁止大客車進入用「禁3.1」。
禁3.1



五、禁止大客車進入用「禁3.1」。
禁3.1



六、禁止大貨車及聯結車
進入用「禁4」。
禁4



六、禁止大貨車及聯結車
進入用「禁4」。
禁4



七、禁止聯結車進入用
「禁5」。
禁5



七、禁止聯結車進入用
「禁5」。
禁5



八、禁止大客車、大貨車
及聯結車進入用「禁
6」。
禁6



八、禁止大客車、大貨車
及聯結車進入用「禁
6」。
禁6



九、禁止空計程車進入用
「禁7」。
禁7

九、禁止空計程車進入用
「禁7」。
禁7



十、禁止三輪車進入用
「禁9」。
禁9



十、禁止三輪車進入用
「禁9」。
禁9



十一、禁止自行車進入用
「禁10」。
禁10



十一、禁止自行車進入用
「禁10」。
禁10



十二、禁止微型電動二輪
車進入用「禁
11」。
禁11



十二、禁止電動自行車進
入用「禁11」。
禁11



<p>十三、禁止獸力車進入用「禁12」。 禁12</p> 	<p>十三、禁止獸力車進入用「禁12」。 禁12</p> 	
<p>十四、禁止三輪車及獸力車進入用「禁13」。 禁13</p> 	<p>十四、禁止三輪車及獸力車進入用「禁13」。 禁13</p> 	
<p>十五、禁止四輪以上汽車及機車進入用「禁15」。 禁15</p> 	<p>十五、禁止四輪以上汽車及機車進入用「禁15」。 禁15</p> 	
<p>前項車種圖案得擇要調整。但同一標誌內所用圖案不得超過三個；其禁止進入時間有規定者，應在附牌內說明之。</p>	<p>前項車種圖案得擇要調整。但同一標誌內所用圖案不得超過三個；其禁止進入時間有規定者，應在附牌內說明之。</p>	
<p>第七十五條 禁止迴車標誌「禁22」，用以告示車輛</p>	<p>第七十五條 禁止迴車標誌「禁22」，用以告示車輛</p>	<p>一、為求明確，爰修正現行條文文字。</p>

駕駛人在前段道路行車，不准迴車，設於禁止迴車之地點。但已設有第七十四條禁止左轉標誌或標劃第一百六十五條分向限制線、第一百六十六條禁止超車線之路段，得免設之。
禁 22



(單位：公分)

禁止迴車有時間、車種特殊規定者，應在附牌內說明；限於指定車種使用，並應將車種之圖案繪於標誌內。

駕駛人在前段道路行車，不准迴車。設於禁止迴車之地點。已設有禁止左轉標誌或標劃分向限制線、禁止超車線之路段，得免設之。
禁 22



(單位：公分)

二、比照第七十四條禁止左轉、右轉之條文規定，爰增訂第二項，定明禁止迴車有時間、車種特殊規定者，應在附牌內說明；倘禁止迴車僅針對少數指定車種者，應將車種之圖案繪於標誌內。

第七十八條 禁止停車標誌「禁 25」，用以告示不得停放車輛。但臨時停車不受限制。設於禁停路段。已設有禁止停車標線者，得免設之。
禁 25



本標誌應加設附牌。附牌為白底黑字及黑色細

第七十八條 禁止停車標誌「禁 25」，用以告示不得停放車輛。但臨時停車不受限制。設於禁停路段。已設有禁止停車標線者，得免設之。
禁 25

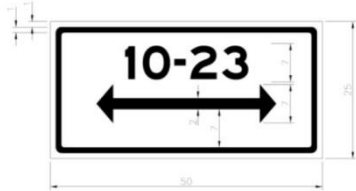


(單位：公分)

本標誌僅用標準型一種，並需加設附牌。附牌

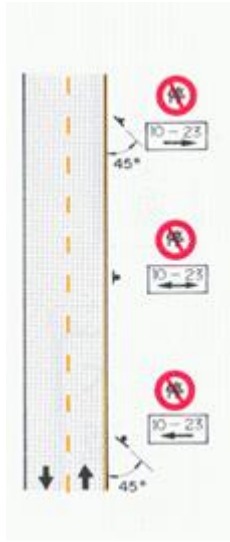
一、因第十三條已規定標誌標誌尺寸大小之情境，爰刪除現行條文第二項「僅用標準型一種」之文字，並比照其他條文用語，將現行條文第二項「需」改為「應」。
二、配合法制用語修正相關文字。

邊，上半部說明禁停時間，下半部說明禁停範圍或以箭頭指示禁停路段。設於起點者，箭頭向左；設於終點者，箭頭向右；禁停路段過長者，中間得增設一面，箭頭為雙向。圖例如下：

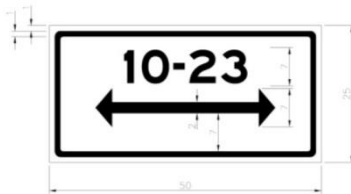


(單位：公分)

本標誌設置圖例如下：

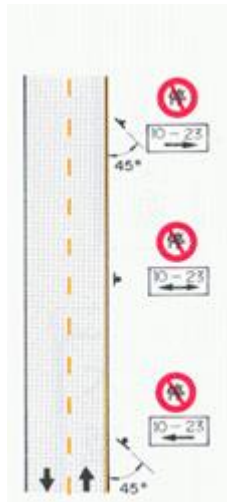


為白底黑字及黑色細邊，上半部說明禁停時間，下半部說明禁停範圍或以箭頭指示禁停路段。設於起點者，箭頭向左；設於終點者，箭頭向右；禁停路段過長者，中間得增設一面，箭頭為雙向。圖例如下：



(單位：公分)

本標誌設置圖例如下：



第九十條 市、縣、區、鄉道路線編號標誌，用以指示市、縣、區、鄉道路線之編號，設於已編號之市、縣、區、鄉道路線及其與各級道路之交岔路口上。其設置位置與省道路線編號標誌同。

市、縣道路線編號標誌「指 3」，一般情形為正方形白底黑邊黑色阿拉伯數字，當有支線時附加之天干編號，得標註於阿拉伯數字之下方或右方，

第九十條 縣、鄉道路線編號標誌，用以指示縣、鄉道路線之編號，設於已編號之縣、鄉道路線及其與各級道路之交岔路口上。其設置位置與省道路線編號標誌同。

縣道路線編號標誌「指 3」，一般情形為正方形白底黑邊黑色阿拉伯數字，當有支線時為長方形，鄉道路線編號標誌「指 4」，為長方形白底黑邊黑色阿拉伯數字及文


一、因公路法第二條於公路之定義中除既有之縣道及鄉道外，並增列市道及區道，爰配合修正條文內相關文字。

二、依用路人反映市、縣道路線編號標誌應以正方形為原則，以利用路人判斷；為兼顧道路主管機關設置實務需要，增列市、縣道路支線得於標誌內標註天干編號（即甲、乙、丙、丁、戊、己、庚、辛、壬、

得為正方形標誌「指 3.1」或長方形標誌「指 3.2」。

區、鄉道路線編號標誌「指 4」，為長方形白底黑邊黑色阿拉伯數字及文字，得視路線編號字數予以加寬。

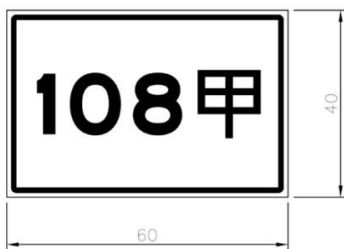
圖例如下：



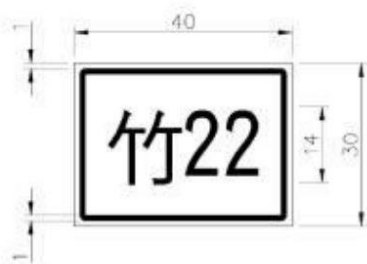
指 3.1



指 3.2




指 4



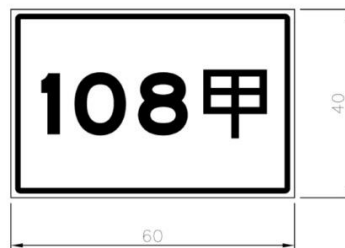
(單位：公分)

字，得視路線編號字數予以加寬。圖例如下：

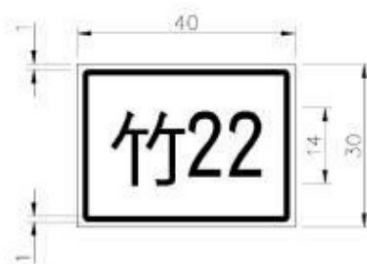
指 3



指 3.1



指 4



(單位：公分)

癸等文字以資計序)，用以區隔路線，爰酌修現行條文第二項文字，新增「指 3.1」圖例，並將現行條文「指 3.1」圖例編號遞移為「指 3.2」；另因修正後第二項文字過長，爰將後段移列為現行條文第三項及現行條文第四項。

第一百十條 高(快)速公路服務區預告標誌「指38」，用以指示前有服務區及其距離里程。分別設於距離服務區進口二公里及一公里處。圖例如下：
指 38



(單位：公分)
本標誌為藍底白字白色圖案及白色邊線，並應註明服務區名稱；標誌圖案得視提供服務內容擇要調整。

第一百十條 高速公路服務區預告標誌「指38」，用以指示前有服務區及其距離里程。分別設於距離服務區進口二公里及一公里處。圖例如左：
指 38



(單位：公分)
本標誌為藍底白字白色圖案及白色邊線，並應註明服務區名稱。

- 一、為提供快速公路設置服務區之指示標誌，爰修正現行條文第一項標誌名稱。
- 二、本標誌現行牌面內圖案包括「加油站」、「餐具」及「檢修工具」，為提供道路管理機關更具彈性之應用選擇，於現行條文第二項末段增訂「標誌圖案得視提供服務內容擇要調整」之文字。
- 三、配合第一百零五條，將本條文圖例之「公里」英譯修改為小寫「km」。
- 四、配合法制用語修正相關文字。

第一百十一條 高(快)速公路服務區進口方向標誌「指39」，用以指示服務區進口匝道之位置及方向。設於服務區進口匝道起點。圖例如下：
指 39



(單位：公分)
本標誌為藍底白字白色圖案及白色邊線，並應註明服務區名稱；標誌圖案得視提供服務內容擇要調整。

第一百十一條 高速公路服務區進口方向標誌「指39」，用以指示服務區進口匝道之位置及方向。設於服務區進口匝道起點。圖例如左：
指 39



(單位：公分)
本標誌為藍底白字白色圖案及白色邊線，並應註明服務區名稱。


- 一、為提供快速公路設置服務區之指示標誌，爰修正現行條文第一項標誌名稱。
- 二、本標誌現行牌面內圖案包括「加油站」、「餐具」及「檢修工具」，為提供道路管理機關更具彈性之應用選擇，於現行條文第二項末段增訂「標誌圖案得視提供服務內容擇要調整」之文字。
- 三、配合法制用語修正相關文字。

第一百三十七條之一 通學區起（終）點標誌，設於平面道路進入或離開通學區邊界處，用以提醒車輛駕駛人已進入或離開通學區，通學區內應當心兒童或行人，並依速限行駛。

本標誌為方形螢光黃底黑字及黑色邊線，得與第一百六十三條之一通學區起（終）點標線同時或擇一設置。

通學區起點標誌中間標繪標準型之當心兒童或當心行人標誌，除應配合設置第八十五條最高速限標誌，提醒車輛駕駛人應依速限行駛，下緣得設附牌說明上課日之上下學時段，牌面尺寸得視需求，依當心兒童或當心行人標誌之放大型及縮小型尺寸比例，進行放大或縮小。

本標誌設置圖例如下：

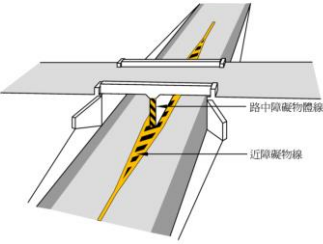
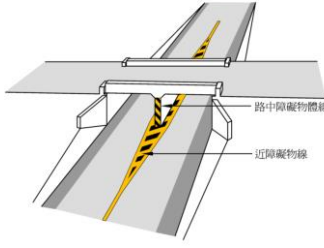


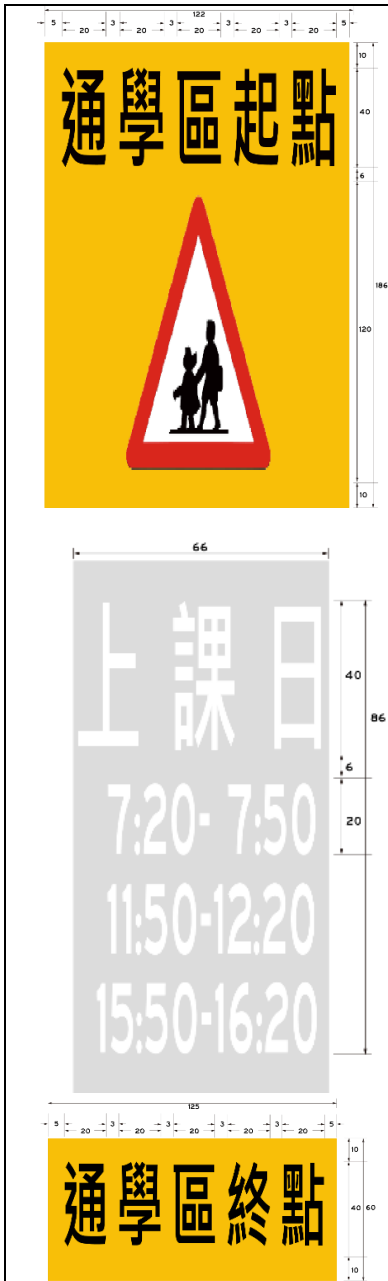
(單位：公分)

- 一、本條新增。
- 二、為標示通學區範圍，新增通學區起（終）點標誌相關規定及圖例，標示通學區起點及終點，提醒駕駛人於通學區當心兒童或行人，並依速限行駛，以保障學生步行安全，屬警告性質告示牌。
- 三、為提升清晨或黃昏光線不佳時段之標誌醒目性，參考美國及臺北市之作法，將學區起（終）點標誌底色以螢光黃色取代黃色。
- 四、規定通學區起（終）點標誌得與第一百六十三條之一通學區起（終）點標線同時或擇一設置，以利主管機關彈性運用。
- 五、規定通學區起點標誌中間標繪當心兒童或當心行人標誌，提醒駕駛人小心駕駛。為提醒注意小學以下學生，應標繪當心兒童標誌；為提醒注意中學以上學生，應標繪當心行人標誌。
- 六、通學區起點標誌應配合設置速度限制標字，提醒車輛駕駛人應依速限行駛。
- 七、通學區起點標誌設置附牌，說明學校上課日之上下學時段，依各校實際上下學時間調整。
- 八、通學區起點標誌牌面尺寸得視需求，依當心兒童或當心行人標誌之放大型及縮小型尺寸比例，進行放大或縮小。

<p>第一百五十四條 警告標線 區分如下：</p> <p>一、縱向標線：</p> <p>(一)路寬變更線。 (二)近障礙物線。 (三)近鐵路平交道線。 (四)調撥車道線。 (五)視覺化減速標線。</p> <p>二、橫向標線：減速標線。</p> <p>三、輔助標線：</p> <p>(一)路中障礙物體線。 (二)路旁障礙物體線。 (三)反光導標及危險標記。 (四)通學區起(終)點標線。</p> <p>前項警告標線配合使用標字如下：</p> <p>一、「鐵路」。 二、「慢」。</p>	<p>第一百五十四條 警告標線 區分如下：</p> <p>一、縱向標線：</p> <p>(一)路寬變更線。 (二)近障礙物線。 (三)近鐵路平交道線。 (四)調撥車道線。</p> <p>二、橫向標線：減速標線。</p> <p>三、輔助標線：</p> <p>(一)路中障礙物體線。 (二)路旁障礙物體線。 (三)反光導標及危險標記。</p> <p>前項警告標線配合使用標字如下：</p> <p>一、「鐵路」。 二、「慢」。</p>	<p>配合第一百五十九條之一「視覺化減速標線」及第一百六十三條之一「通學區起(終)點標線」，增列第一項第一款第五目及第三款第四目。</p>
<p>第一百五十九條 減速標線，用以警告車輛駕駛人前方路況特殊，車輛應減速慢行，視需要設於第六十條停車檢查標誌或易超速、易肇事路段起點附近。本標線為白色，厚度以不超過零點六公分為原則，寬度為十公分，間隔為二十公分，以六條為一組。視需要每隔三十至五十公尺設一組，依遵行方向之路面寬度劃設。</p> <p>本標線得配合設置第三十七條路面顛簸標誌。</p> <p>本標線設置圖例如下：</p>	<p>第一百五十九條 減速標線，用以警告車輛駕駛人前方路況特殊，車輛應減速慢行，視需要設於收費站漸變段起點附近或易超速、易肇事路段起點附近。本標線為白色，厚度以不超過〇·六公分為原則，寬度為一〇公分，間隔為二〇公分，以六條為一組。視需要每隔三〇至五〇公尺設一組，依遵行方向之路面寬度劃設。</p> <p>本標線得配合設置路面顛簸標誌。</p> <p>本標線設置圖例如左：</p>	<p>一、考量檢查站、海關、收費站等設有停車檢查標誌處所，車輛應停車接受檢查或繳費，爰配合修正現行條文第一項文字。</p> <p>二、配合法制用語修正數字表示方式及相關文字。</p>

<p>(單位：公分)</p>	<p>(單位：公分)</p>	
<p>第一百五十九條之一 視覺化減速標線，用以警告車輛駕駛人前方路況特殊，車輛應減速慢行，繪設於車道兩側，視需要設於易超速、易肇事路段。本標線為長一百公分、寬二十至三十公分，依遵行方向往後斜四十五度之白色平行四邊形或採長方形設置，距車道兩側標線五至十公分，間隔為一百公分，厚度以不超過零點二公分為原則；其距車道標線距離得依車道寬度酌予加大淨距。</p> <p>本標線設置圖例如下：</p> <p>(單位：公分)</p>		<p>一、本條新增。</p> <p>二、考量現行減速標線屬橫向標線，且厚度可達零點六公分，車輛經過時容易產生震動，影響行車舒適；前經高速公路局、桃園市及臺北市政府於轄管道路試辦視覺化減速標線，擇定易超速、易肇事路段以整段設置該標線，利用動態視覺效應營造道路變窄之錯覺，使駕駛人自動減速，試辦成效良好，爰增訂視覺化減速標線規定。</p>
<p>第一百六十條 路中障礙物體線，用以表示路上之障礙物體，促使車輛駕駛人提高警覺。</p> <p>路中障礙物體應劃設本標線，並視需要在障礙物前方之路面上，設置第</p>	<p>第一百六十條 路中障礙物體線，用以表示路上之障礙物體，促使車輛駕駛人提高警覺。</p> <p>劃設於路中障礙物體上，並視需要在障礙物前方之路面上，設置近障礙物線。</p>	<p>一、現行法規並未敘明路中障礙物體是否應予設置路中障礙物體線，故修正現行條文第二項相關用字以利明確。</p> <p>二、配合法制用語修正現行條文第三項及第四項數字表示方式及相關文</p>

<p><u>一百五十六條近障礙物線。</u></p> <p>本標線為黃黑相間斜紋線，線寬十公分至三十公分，自上至下向路心或右傾斜四十五度，其高度距地面為一百八十分公分。</p> <p>為促進夜間行車安全，本標線得加裝危險標記。</p> <p>本標線設置圖例如下：</p> 	<p>本標線為黃黑相間斜紋線，線寬一〇公分至三〇公分，自上至下向路心或右傾斜四五度，其高度距地面為一八〇公分。</p> <p>為促進夜間行車安全，本標線得加裝危險標記。</p> <p>本標線設置圖例如左：</p> 	<p>字。</p>
<p><u>第一百六十三條之一 通學區起（終）點標線</u>，用以提醒車輛駕駛人已進入或離開通學區，通學區內應當心兒童或行人，並依速限行駛。</p> <p>本標線劃設於進入或離開通學區邊界之車道上，為黃底黑字，得與第一百三十七條之一通學區起（終）點標誌同時或擇一設置。</p> <p>通學區起點標線中間標繪第四十一條當心行人標誌或第四十二條當心兒童標誌，提醒車輛駕駛人在通學區內應當心行人或兒童，除應配合設置第一百七十九條速度限制標字，提醒車輛駕駛人應依速限行駛，並得於右方或下方以白色文字及數字說明上課日之上下學時段。</p> <p>本標線設置圖例如下：</p>		<p>一、本條新增。</p> <p>二、新增通學區起（終）點標線相關規定及圖例，以標線標示通學區起點及終點，提醒駕駛人於通學區當心兒童或行人，並依速限行駛，以保障學童步行安全。</p> <p>三、第二項規定本標線之設置位置、顏色及樣式。另規定本標線得與第一百三十七條之一之通學區起（終）點標誌同時或擇一設置，以利主管機關彈性運用。</p> <p>四、第三項規定通學區起點標線中間標繪當心兒童或當心行人標誌，提醒車輛駕駛人在通學區內應當心兒童或行人。為提醒注意小學以下學生，應標繪當心兒童標誌；為提醒注意中學以上學生，應標繪當心行人標誌。另規定通學區起點標線應配合設置速</p>



(單位：公分)

第一百六十四條 禁制標線
區分如下：

一、縱向標線：

- (一)分向限制線。
- (二)禁止超車線。
- (三)禁止變換車道線。
- (四)禁止停車線。
- (五)禁止臨時停車線。

二、橫向標線：停止線。

三、輔助標線：

- (一)槽化線。
- (二)讓路線。
- (三)網狀線。

第一百六十四條 禁制標線
區分如下：

一、縱向標線：

- (一)分向限制線。
- (二)禁止超車線。
- (三)禁止變換車道線。
- (四)禁止停車線。
- (五)禁止臨時停車線。

二、橫向標線：停止線。

三、輔助標線：

- (一)槽化線。
- (二)讓路線。
- (三)網狀線。

一、依據第一百七十四條
「車種專用車道標線」
及第一百七十四條之一
「機車優先車道標
線」，修正第一項第三
款第四目及第五目名
稱。

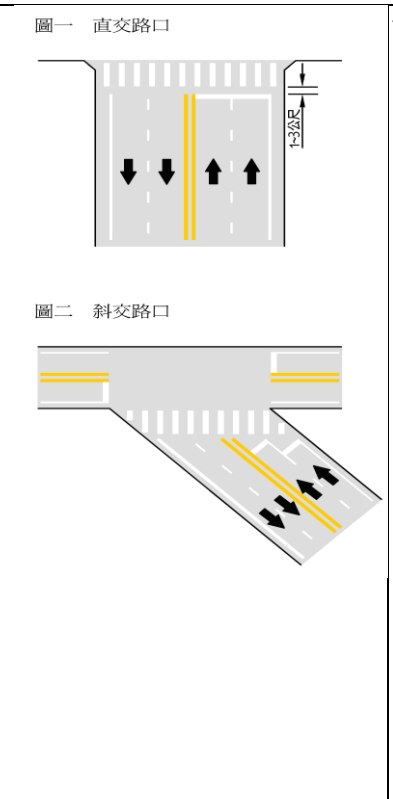
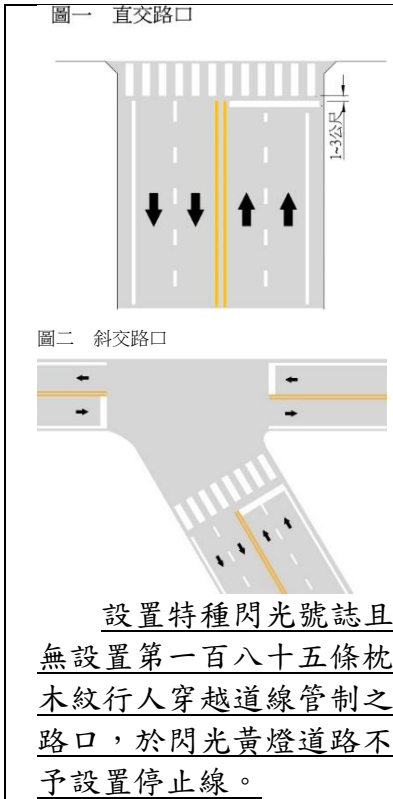
二、配合第一百七十四條之
三「人行道標線」，補
列第一項第三款第七
目。

三、配合第一百七十四條之
四「自行車優先車道標

度限制標字，提醒車輛
駕駛人應依速限行駛，
得於右方或下方以白色
文字及數字說明上課日
之上下學時段，並依各
校實際上下學時間調
整。

<p>(四)車種專用車道標線。 (五)機車優先車道標線。 (六)機慢車停等區線。 (七)人行道標線。 (八)自行車優先車道標線。</p> <p>前項禁制標線配合使用標字如下： 一、「禁止變換車道」。 二、「禁止停車」。 三、「禁止臨時停車」。 四、「越線受罰」。 五、車種專用車道標字：「公車專用」、「大客車專用」、「大貨車專用」、「機車專用」、「自行車專用」等。 六、行車方向專用車道標字：「左彎專用」、「右彎專用」、「直行專用」等。 七、「停」。 八、「禁行機車」。 九、速度限制標字：「60」等。</p>	<p>(四)車種專用車道線。 (五)機車優先車道線。 (六)機慢車停等區線。</p> <p>前項禁制標線配合使用標字如下： 一、「禁止變換車道」。 二、「禁止停車」。 三、「禁止臨時停車」。 四、「越線受罰」。 五、車種專用車道標字：「公車專用」、「大客車專用」、「大貨車專用」、「機車專用」、「自行車專用」等。 六、行車方向專用車道標字：「左彎專用」、「右彎專用」、「直行專用」等。 七、「停」。 八、「禁行機車」。 九、速度限制標字：「<u>速限</u>60」等。</p>	<p>線」，增列第一項第三款第八目。 四、依據第一百七十九條「速度限制標字」，修正第二項第九款名稱，並將「速限60」改成「60」。</p>
<p>第一百六十八條 禁止停車線，用以指示禁止停車路段，以劃設於道路緣石正面及頂面為原則，無緣石之道路得標繪於路面上，距路面邊緣以<u>三十公分</u>為度。</p> <p>本標線為黃實線，線寬除設於緣石正面者以緣石高度為準外，其餘皆為<u>十公分</u>。</p> <p>本標線得加繪黃色「禁止停車」標字，<u>三十公分</u>正方，每字間隔<u>三十公分</u>，沿本標線每隔<u>二十公尺</u>至<u>五十公尺</u>橫寫一組。</p> <p>本標線禁止時間為每日上午七時至晚間八時，</p>	<p>第一百六十八條 禁止停車線，用以指示禁止停車路段，以劃設於道路緣石正面及頂面為原則，無緣石之道路得標繪於路面上，距路面邊緣以<u>三〇公分</u>為度。</p> <p>本標線為黃實線，線寬除設於緣石正面者以緣石高度為準外，其餘皆為<u>一〇公分</u>。</p> <p>本標線得加繪黃色「禁止停車」標字，<u>三〇公分</u>正方，每字間隔<u>三〇公分</u>，沿本標線每隔<u>二〇公尺</u>至<u>五〇公尺</u>橫寫一組。</p> <p>本標線禁止時間為每日上午七時至晚間八時，</p>	<p>一、現行禁止停車線之禁止時間為每日上午七時至晚間八時，如有延長或縮短之管制時段，應依規定設置標誌牌與附牌，不利於標誌牌面及桿件之減量，且有礙社區巷道空間使用或影響其景觀，故增列可使用「標字」，以減少標誌及桿件之設置數量，並避免民眾混淆及執法爭議；另增訂調整禁止停車時間之圖例。</p> <p>二、現行設置圖例下方「禁止停車」標字之標示順序有誤，爰修正為自左而右標示。</p>

<p>如有延長或縮短之必要時，應以標字或標誌及其附牌標示之。</p> <p>本標線設置圖例如下：</p>  <p>(單位：公尺)</p>	<p>如有延長或縮短之必要時，應以標誌及附牌標示之。</p> <p>本標線設置圖例如下：</p>  <p>(單位：公尺)</p>	<p>三、配合法制用語修正數字及文字表示方式。</p>
<p>第一百七十條 停止線，用以指示行駛車輛停止之界限，車輛停止時，其前懸部分不得伸越該線。本標線設於已設有第五十八條「停車再開」標誌、第一百七十七條「停」標字或設有號誌之交岔路口，鐵路平交道或行人穿越道之前方及左彎待轉區之前端。</p> <p>本標線為白實線，寬三十至四十公分，依遵行方向之路面寬度劃設之。與行人穿越道線同時設置者，兩者淨距以一公尺至三公尺為原則，如受實際情形限制，得酌予加大淨距。</p> <p>本標線之前得加繪黃色「越線受罰」標字。</p> <p>本標線設置圖例如下：</p>	<p>第一百七十條 停止線，用以指示行駛車輛停止之界限，車輛停止時，其前懸部分不得伸越該線。本標線設於已設有「停車再開」標誌或設有號誌之交岔路口，鐵路平交道或行人穿越道之前方及左彎待轉區之前端。</p> <p>本標線為白實線，寬三〇至四〇公分，依遵行方向之路面寬度劃設之。與行人穿越道線同時設置者，兩者淨距以一公尺至三公尺為原則，如受實際情形限制，得酌予加大淨距。</p> <p>本標線之前得加繪黃色「越線受罰」標字。</p> <p>本標線設置圖例如下：</p>	<p>一、因第二百十一條第一項第一款係規定閃光黃燈表示「警告」，車輛應減速接近，注意安全，小心通過，並未要求車輛應停車再開，故調整設置規定，增列第五項，定明於設置特種閃光號誌路口且無行人穿越道線之閃光黃燈道路不予設置停止線。</p> <p>二、圖一及圖二僅為示意圖，為避免轉彎車輛於遠端路口因車輛A柱視線死角與穿越道路行人發生交通事故，行人穿越道線宜自交岔路口退縮三至五公尺；另枕木紋行人穿越道線之間距，依第一百八十五條規定係間隔四十至八十公分。</p> <p>三、考量現行圖二係呈現斜交路口之停止線劃設方式，而圖中下方道路枕木紋行人穿越道線劃設方式並非最短距離，並於圖中上方道路標示行車方向，爰修正圖例。</p>



四、配合法制用語修正數字及文字表示方式。

第一百七十四條之三 人行道標線，用以指示路面上僅限於行人行走之專用道。

以人行道標線劃設之人行道，其與車輛行駛之車道以路面邊線分隔之，並得設置第一百四十一條交通桿或配合劃設第一百九十條車輛停放線。人行道標字及圖示自人行道起點開始標繪，間距視道路實際情況繪設，每交岔路口入口處應標繪之。

人行道設置圖例如下：

第一百七十四條之三 人行道標線，用以指示路面上僅限於行人行走之專用道，車輛不得進入。

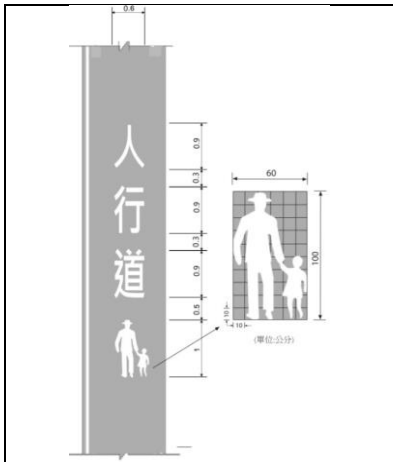
以人行道標線劃設之人行道，其與車輛行駛之車道以路面邊線分隔之。人行道標字及圖示自人行道起點開始標繪，間距視道路實際情況繪設，每交叉路口入口處應標繪之。

人行道設置圖例如下：

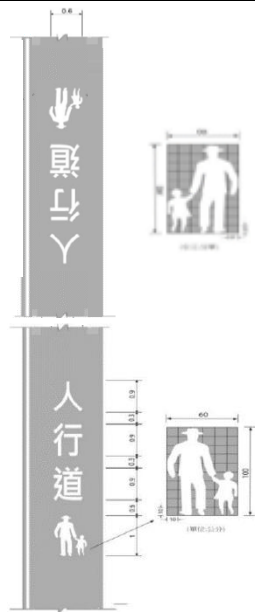
一、人行道標線區域為人行道之一種型式，其用路行為規範與人行道同，爰不再針對其行為規範再做規範，刪除現行條文第一項末句「車輛不得進入」之規定。

二、本標線現行以路面邊線與車道分隔，參考桃園市於國民中、小學周邊道路繪設人行道標線並設置交通桿，分隔人行、車行空間，爰於現行條文第二項增訂得設置交通桿、劃設車輛停放線之規定；另將「叉」修正為「岔」。

三、因現行條文第三項人行道標線圖例僅有單一方向，導致會有兒童圖案靠車道側的設置情形，為利以人行道標線引導成人與兒童於人行道併肩行走時，成人靠車道側牽行兒童以保護兒童安全，爰於第四項增訂



本規則中華民國一百
十三年七月二十二日修正
發布後，新設或重繪之人
行道標線應以成人靠車道
側牽行兒童之圖示繪設；
人行道設置圖例如下：



人行道鋪面得上色，
顏色為綠色。

人行道鋪面得上色，
顏色為綠色。


圖例，以符用路人行走
習慣及後續交通安全宣
導。

- 四、另考量僅因兒童圖案靠
車道側，即要求主管機
關更新重繪人行道標
線，恐過於消耗經費、
人力資源，對於已依現
行條文第三項人行道標
線圖例繪設者，可保留
至其須汰換時，再依第
四項圖例繪設，爰增訂
第四項規範本次本規則
修正發布後，新設或重
繪之人行道標線應以成
人靠車道側牽行兒童之
圖示繪設。鋪面顏色處
理後應符合交通工程規
範之標線材料規範。
- 五、現行條文第四項移列為
第五項，並修正「鋪
面」為「鋪面」。
- 六、人行道標線寬度參照內
政部「都市人本交通規
劃設計手冊」第4.3.2節
人行環境設計原則中
「標線型人行道」之建
議值設置，並可依實際
需求調整。

第一百七十四條之四 自行
車優先車道標線，用以指
示自行車優先行駛之車
道，其他車種除起步、準
備停車、臨時停車或轉向
外，不得橫跨或占用行
駛。

本標線劃設於騎樓以
外之人行道時，僅允許腳

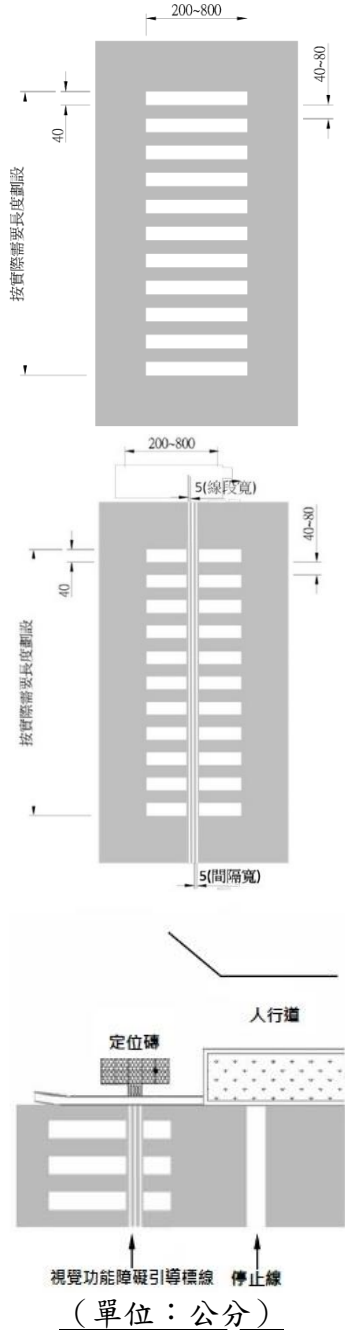
- 一、本條新增。
- 二、在有路邊停車及無人行
道之聚落路段，因民眾
有停車及汽機車進出民
宅有跨越之需求，劃設
自行車專用車道有實務
執行困難，且當機車交
通量大時，其對於共用
慢車道之自行車威脅感

<p>踏自行車及電動輔助自行車通行，遇有行人穿越時，以行人穿越為優先。</p> <p>本標線以白色實線及自行車圖形劃設之，二條白色實線間隔至少一點二公尺，每過交岔路口處均應標繪自行車圖形，並得於兩自行車圖形間，縱向標寫白色「自行車優先」標字。</p> <p>本標線遇路口及公車停靠區前後二公尺內不得劃設。</p> <p>「自行車優先車道標線」設置圖例如下：</p> 		<p>大；另現有市區自行車道因受限用路習慣及路幅寬度，多採縮減車道寬度、加寬人行道空間設置人車分道之自行車道。因自行車專用車道規定行人不得進入，進而影響行人由人行道穿越專用道往返路側上下車之需求，為兼顧行人穿越需求及腳踏自行車與電動輔助自行車通行路權，爰增訂自行車優先車道標線。</p> <p>三、依道路交通管理處罰條例第九十條之三第二項規定，公路主管機關、市區道路主管機關或警察機關須在不妨害行人通行或行車安全無虞之原則前提下，方得設置本標線，爰道路主管機關應先確認道路幾何條件，於不妨礙行人通行時，再行考量繪設自行車優先車道標線，併予敘明。</p>
<p>第一百八十條 指示標線區分如下：</p> <p>一、縱向標線：</p> <p>(一)行車分向線。</p> <p>(二)車道線。</p> <p>(三)路面邊線。</p> <p><u>(四)快慢車道分隔線。</u></p> <p><u>(五)左彎待轉區線。</u></p> <p>二、橫向標線：</p> <p>(一)枕木紋行人穿越道線。</p> <p><u>(二)對角線行人穿越道線。</u></p> <p><u>(三)斑馬紋行人穿越道線。</u></p> <p><u>(四)自行車穿越道線。</u></p>	<p>第一百八十條 指示標線區分如下：</p> <p>一、縱向標線：</p> <p>(一)行車分向線。</p> <p>(二)車道線。</p> <p>(三)路面邊線。</p> <p>(四)左彎待轉區線。</p> <p>二、橫向標線：</p> <p>(一)枕木紋行人穿越道線。</p> <p>(二)斑馬紋行人穿越道線。</p> <p>(三)自行車穿越道線。</p> <p>(四)公路行車安全距離辨識線。</p> <p>三、輔助標線：</p> <p>(一)指向線。</p>	<p>一、縱向標線配合第一百八十三條之一「快慢車道分隔線」，新增第一項第一款第四目，現行條文第四目調整為第五目。</p> <p>二、橫向標線配合第一百八十五條之一「對角線行人穿越道線」，補列第一項第二款第二目，現行條文第二目至第四目依序調整其目次。另依據第一百八十七條「公路行車安全距離辨識標線」，修正第一項第二款第五目名稱。</p> <p>三、輔助標線配合第一百八</p>

<p>(五)公路行車安全距離辨識標線。</p> <p>三、輔助標線：</p> <p>(一)指向線。</p> <p>(二)車道縮減標線。</p> <p>(三)自行車路線指示線。</p> <p>(四)路口行車導引線。</p> <p>(五)穿越虛線。</p> <p>(六)大眾捷運系統車輛行駛界線。</p> <p>(七)車輛停放線。</p> <p>(八)機慢車左(右)轉待轉區線。</p> <p>前項指示標線配合使用標字如下：</p> <p>一、「左彎待轉區」。</p> <p>二、地名、路名方向指示標字：「台北」、「中山路」等。</p>	<p>(二)路口行車導引線。</p> <p>(三)大眾捷運系統車輛行駛界線。</p> <p>(四)車輛停放線。</p> <p>(五)機慢車左轉待轉區線。</p> <p>(六)自行車路線指示線。</p> <p>前項指示標線配合使用標字如下：</p> <p>一、「左彎待轉區」。</p> <p>二、地名、路名方向指示標字：「往台北」、「往中山路」等。</p>	<p>十八條之一「車道縮減標線」及第一百八十九條之一「穿越虛線」，補列第一項第三款第二目及第五目，第一百八十八條之二「自行車路線指示線」則依條文順序調整至第一項第三款第三目，現行條文第二目至第六目依序調整其目次。另依據第一百九十一條「機慢車左(右)轉待轉區線」，修正第一項第三款第八目名稱。</p> <p>四、依據第一百九十二條「地名、路名、高(快)速公路方向指示標字」，修正第二項第二款將「往」字刪除。</p>
<p>第一百八十五條 枕木紋行人穿越道線，設於交岔路口；其枕木線型為平行行車方向之枕木紋白色實線，線段長度以二公尺至八公尺為度，寬度為四十公分，間隔為四十至八十公分，儘可能於最短距離處銜接人行道，且同一組標線之間隔長度需一致，以利行人穿越。</p> <p>本標線與橫交路口路面邊緣間距以三至五公尺為原則，並得依實際情形酌予調整；鋪面得上色，顏色為綠色。</p> <p>視覺功能障礙者有通行需求且穿越距離較長或斜交之路口，於行人穿越道線上得劃設視覺功能障礙引導標線，導引視覺功能障礙者通過路口；其線型為三條平行白色實線，寬度為五公分，間隔為五</p>	<p>第一百八十五條 枕木紋行人穿越道線，設於交岔路口；其線型為枕木紋白色實線，線段長度以二公尺至八公尺為度，寬度為四十公分，間隔為四十至八十公分，儘可能於最短距離處銜接人行道，且同一組標線之間隔長度需一致，以利行人穿越。</p> <p>視障者有通行需求且穿越距離較長或斜交之路口，於行人穿越線上得劃設視障引導標線，導引視障者通過路口；其線型為三條平行白色實線，寬度為五公分，間隔為五公分，厚度為零點四至零點六公分。視障引導標線應銜接人行道，並對準人行道之定位磚(導盲磚)位置。</p> <p>圖例如下：</p>	<p>一、考量枕木紋行人穿越道線於斜交路口劃設時，以平行車流方式設置較能引導行人穿越，且有利改善機車行車安全，故明確規定本標線之枕木線型以平行行車方向劃設，爰修正現行條文第一項文字。</p> <p>二、為讓轉彎車輛駕駛人察覺並停讓行人通過路口，避免發生人車碰撞，爰新增第二項，定明枕木紋行人穿越道線與橫交路口路面邊緣間距之規定。</p> <p>三、前經新北市、桃園市、臺中市、高雄市、基隆市、嘉義縣、彰化縣政府於轄管之校園周邊、易肇事路口試辦綠底行人穿越道線，以加強路口明顯度，提醒車輛駕駛，行經路口減速慢行</p>

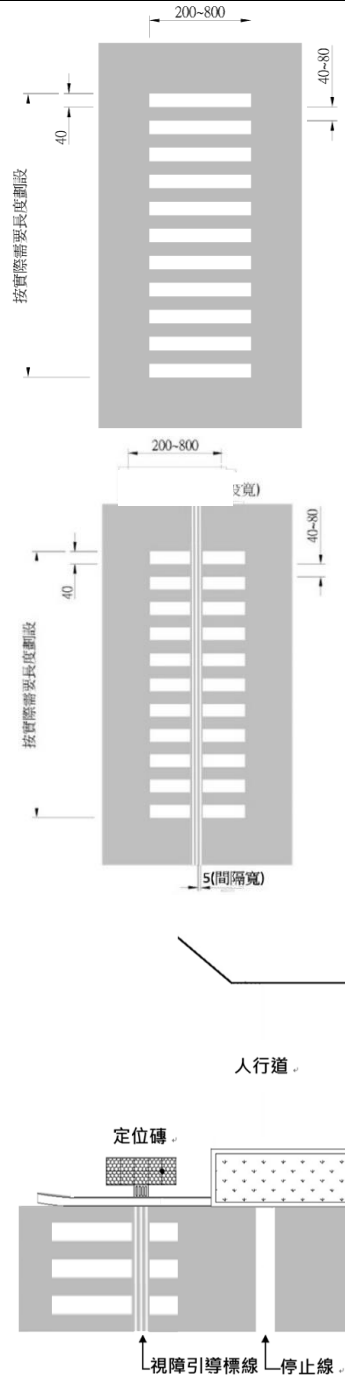
公分，厚度為零點四至零點六公分。視覺功能障礙引導標線應銜接人行道，並對準人行道之定位磚（導盲磚）位置。

圖例如下：



第一百八十六條 斑馬紋行人穿越道線，設於道路中段行人穿越眾多之地點。但距最近行人穿越設施不得少於二百公尺。

本標線之線型為三條



第一百八十六條 斑馬紋行人穿越道線，設於道路中段行人穿越眾多之地點。但距最近行人穿越設施不得少於二〇〇公尺。

本標線之線型為兩條

，保障行人安全，試辦成效良好，爰於第二項末段增訂鋪面得上色，顏色為綠色之規定。鋪面顏色處理後應符合交通工程規範之標線材料規範。

四、現行條文第二項移列為第三項。

五、另參考「身心障礙者權益保障法」使用「視覺功能障礙者」及「視覺功能障礙語音號誌」一詞，將「視障者」修正為「視覺功能障礙者」，將「視障引導標線」修正為「視覺功能障礙引導標線」。

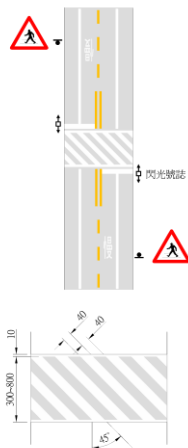
一、前經新北市、桃園市、臺中市、高雄市、基隆市、嘉義縣、彰化縣政府於轄管之校園周邊、易肇事路口試辦綠底行人穿越道線，以加強路

平行實線，內插斜紋線，均為白色，平行實線之間距以三公尺至八公尺為度，線寬十公分，斜紋線之寬度與間隔均為四十公分，依行車方向自左上方方向右下方傾斜四十五度；鋪面得上色，顏色為綠色。

設有本標線之地點，應配合設置行人穿越道號誌，指示車輛駕駛人提高警覺。距斑馬線三十公尺至一百公尺之路側，須設置「當心行人」標誌，並得於路面上標寫「慢」字。

本標線得視需要，依前條第三項規定劃設視覺功能障礙引導標線。

本標線設置圖例如下：



平行實線，內插斜紋線，均為白色，平行實線之間距以三公尺至八公尺為度，線寬一〇公分，斜紋線之寬度與間隔均為四〇公分，依行車方向自左上方方向右下方傾斜四十五度。

設有本標線之地點，應配合設置行人穿越道號誌，指示車輛駕駛人提高警覺。距斑馬線三〇公尺至一〇〇公尺之路側，須設置「當心行人」標誌，並得於路面上標寫「慢」字。

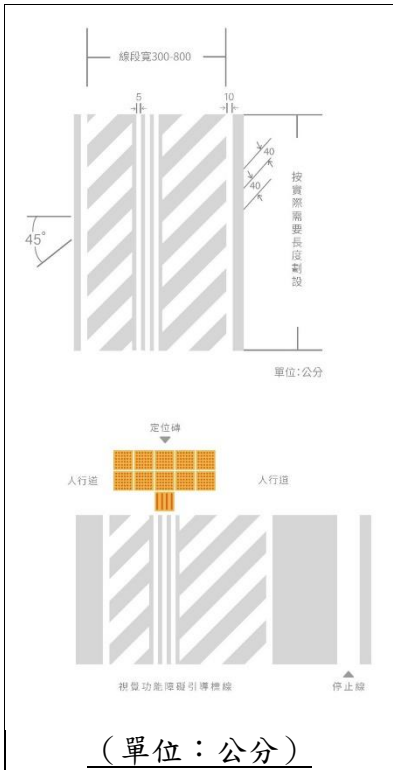
本標線設置圖例如下：



口明顯度，提醒車輛駕駛，行經路口減速慢行，保障行人安全，試辦成效良好，爰於現行條文第二項末段增訂鋪面得上色，顏色為綠色之規定。鋪面顏色處理後應符合交通工程規範之標線材料規範。

二、為提供斑馬紋行人穿越道線無障礙通行環境，新增第四項得視需要依前條第三項規定劃設視覺功能障礙引導標線；現行條文第四項遞移至第五項。

三、配合法制用語修正數字表示方式及相關文字。



第一百九十一條 機慢車左(右)轉待轉區線，用以指示大型重型機車以外之機車或慢車駕駛人分段行駛。視需要設於交岔路口，並得於待轉區內標寫待轉區標字。

本標線線型為白色長方形，線寬十五公分。劃設於第一百七十條停止線前端，設有第一百八十五條枕木紋行人穿越道線者，劃設於枕木紋行人穿越道線前方。

本標線設置原則如下：

一、待轉區前緣不超出橫交道路路面邊緣。

二、待轉區後緣應與行人穿越道線間隔五十公分以上。但不影響行人穿越安全時，得依實際情形酌予調整。

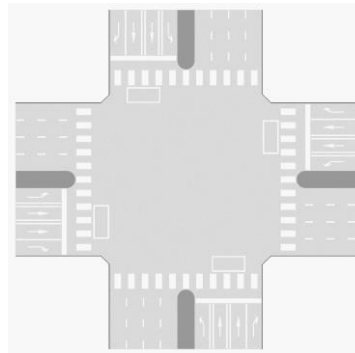
三、在丁字路口不影響行人通行時，得削減人行道設置機慢車左

第一百九十一條 機慢車左(右)轉待轉區線，用以指示大型重型機車以外之機車或慢車駕駛人分段行駛。視需要設於號誌管制之交岔路口。

本標線線型為白色長方形，線寬十五公分。劃設於停止線前端，設有枕木紋行人穿越道者，劃設於枕木紋行人穿越道前方。

本標線前緣以不超出橫交道路路面邊緣為原則。

圖例如下：

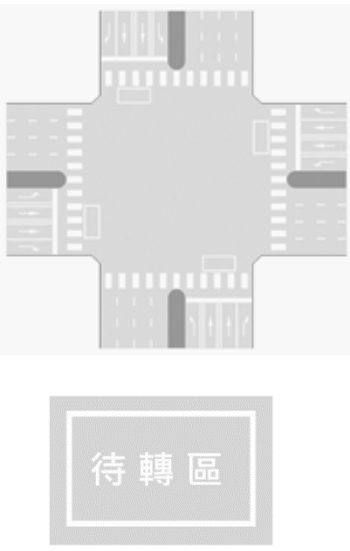
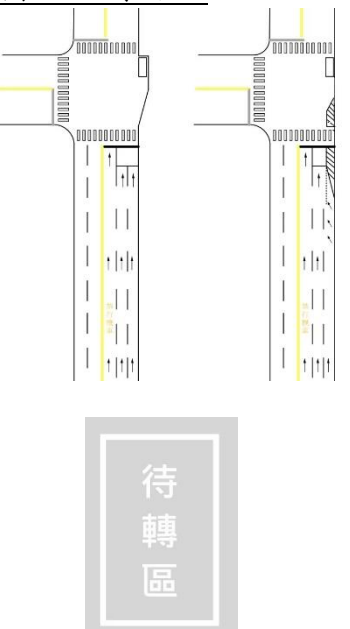


一、因應部分道路主管機關反映本條待轉區線亦有劃設於無號誌路口，爰修正第一項；另為避免民眾誤將機慢車待轉區視成停車格位，而於待轉區停車，影響機慢車行車安全，爰於第一項末句增列得標寫待轉區標字之規定，並新增圖例。

二、為求明確，爰修正現行條文第二項文字。

三、交通部於一百十二年五月四日函送「改善機車交通環境原則及作法」，請各縣市政府跨機關整合積極推動辦理，以提升機車安全騎乘環境。為督促各縣市政府落實執行上開函示原則，爰修正現行條文第三項，定明對於停等區的劃設原則：

(一) 現行條文第三項移列至第一款。

<p>(右)轉待轉區，或以不妨礙機慢車待轉動線之原則於待轉區上游劃設第一百七十一條槽化線；其號誌管制得配合實施待轉機慢車綠燈早開。</p> <p>圖例如下：</p> <p>圖一 十字路口</p>  <p>圖二 丁字路口</p> 		<p>(二) 第二款定明待轉區與行人穿越道線之距離，並考量巷道路口可劃設待轉區的空間有限，爰增訂不影響行人穿越安全時，得依實際情形酌予調整之但書規定。</p> <p>(三) 第三款定明槽化線之劃設，除應考量待轉機車之行車動線外，並得視情況設置槽化線或號誌管制。</p> <p>四、另圖一及圖二僅為示意圖，對於待轉區之大小及繪設位置，宜由各地方政府考量尖峰時段機車待轉數量規劃並參考實際地形、道路路線設計或交通流量等因素，本於權責繪製，併予敘明。</p>
<p>第一百九十四條 號誌依其功用分為下列各類：</p> <p>一、行車管制號誌係藉圓形之紅、黃、綠三色燈號及箭頭圖案，以</p>	<p>第一百九十四條 號誌依其功用分為下列各類：</p> <p>一、行車管制號誌係藉圓形之紅、黃、綠三色燈號及箭頭圖案，以</p>	<p>一、參考「身心障礙者權益保障法」使用「視覺功能障礙者」及「視覺功能障礙語音號誌」一詞，酌修現行條文第三款</p>

<p>時間更迭方式，分派不同方向交通之行進路權；或藉僅含紅、綠兩色之圓形燈號，以管制單向輪放之交通。一般設於交岔路口或實施單向輪放管制之道路上。依運轉方式分為：</p> <p>(一)定時號誌。 (二)交通感應號誌。 (三)交通調整號誌。</p> <p>二、行人專用號誌係配合行車管制號誌使用，以附有「站立行人」及靜態或動態「行走行人」圖案之方形紅、綠兩色燈號，管制行人穿越街道之行止，設於交岔路口或道路中段。依運轉方式分為：</p> <p>(一)定時號誌。 (二)行人觸動號誌。</p> <p>三、特種交通號誌包括：</p> <p>(一)車道管制號誌係以附有叉形及箭頭圖案之方形紅、綠兩色燈號，分派車道之使用權，設於道路中段或收費站。另可於道路上搭配增設箭頭圖案之方形黃色燈號，以警告接近之車輛變換車道。</p> <p>(二)鐵路平交道號誌係以並列之圓形雙閃紅色燈號，禁止行人、車輛穿越鐵路平交道，設於鐵路平交道前。</p> <p>(三)行人穿越道號誌係以並列之圓形雙閃</p>	<p>時間更迭方式，分派不同方向交通之行進路權；或藉僅含紅、綠二色之圓形燈號，以管制單向輪放之交通。一般設於交岔路口或實施單向輪放管制之道路上。依運轉方式分為：</p> <p>(一)定時號誌。 (二)交通感應號誌。 (三)交通調整號誌。</p> <p>二、行人專用號誌係配合行車管制號誌使用，以附有「站立行人」及靜態或動態「行走行人」圖案之方形紅、綠兩色燈號，管制行人穿越街道之行止，設於交岔路口或道路中段。依運轉方式分為：</p> <p>(一)定時號誌。 (二)行人觸動號誌。</p> <p>三、特種交通號誌包括：</p> <p>(一)車道管制號誌係以附有叉形及箭頭圖案之方形紅、綠兩色燈號，分派車道之使用權，設於道路中段或收費站。另可於道路上搭配增設箭頭圖案之方形黃色燈號，以警告接近之車輛變換車道。</p> <p>(二)鐵路平交道號誌係以並列之圓形雙閃紅色燈號，禁止行人、車輛穿越鐵路平交道，設於鐵路平交道前。</p> <p>(三)行人穿越道號誌係以並列之圓形雙閃</p>	<p>第五目文字，將「盲人音響號誌」修正為「視覺功能障礙語音號誌」，「盲人」修正為「視覺功能障礙者」；考量目前部分路口的視覺功能障礙語音號誌已裝設藍芽可與APP連線，透過APP語音播報提供視覺功能障礙者綠燈秒數與號誌方向等訊息，因APP語音屬移動式音源，因此配合修正文字；並明定視覺功能障礙語音號誌優先設於學校、車站、醫院周邊及其他視覺功能障礙者有需要之交岔路口或路段。</p> <p>二、查目前全國已有十四個直轄市、縣(市)在交岔路口或路段設置視覺功能障礙語音號誌，大多數視覺功能障礙語音號誌的導引聲響係以「布穀聲」、「鳥叫聲」代表南北向、東西向道路為綠燈可通行；「蟋蟀聲」代表行人專用時相。前述導引聲響應與交通部一百十一年六月二十六日交路字第一一二〇〇一五〇八二號函頒「有聲號誌設置指南」所附聲音檔案相同。</p> <p>三、鑒於目前少數直轄市、縣(市)設置視覺功能障礙語音號誌的聲響類型與其他地區並不一致，對於新到該直轄市、縣(市)之視覺功能障礙者恐需重新適應；為對於全國視覺功能障礙語音號誌系統的規劃佈設統</p>
---	---	---

<p>黃色燈號，警告接近之車輛應減速慢行，如有行人穿越須暫停讓行人優先穿越街道，設於斑馬紋行人穿越道標線前。</p> <p>(四)特種閃光號誌係以單一鏡面之閃光紅或黃色燈號，警告接近之車輛注意前方路況，應先暫停或減速慢行，再視路況以定行止，設於交岔路口或危險路段前。</p> <p>(五)視覺功能障礙語音號誌係以行人專用號誌或行人穿越道號誌，以聲音告知視覺功能障礙者可通行之方向及警告車輛駕駛人有視覺功能障礙者通過。<u>視覺功能障礙語音號誌優先設於學校、車站、醫院周邊及其他視覺功能障礙者有需要之交岔路口或路段。其導引音響應以固定聲響導引使用者路口通行之方位與時段，南北向為布穀聲、東西向為烏叫聲、行人專用時相為蟋蟀聲；並應有定位音提示使用者判定按鈕位置，及搭配設置視覺功能障礙引導標線。</u></p> <p>(六)匝道儀控號誌係藉圓形紅、黃、綠三色燈號或紅、綠兩</p>	<p>黃色燈號，警告接近之車輛應減速慢行，如有行人穿越須暫停讓行人優先穿越街道，設於斑馬紋行人穿越道標線前。</p> <p>(四)特種閃光號誌係以單一鏡面之閃光紅或黃色燈號，警告接近之車輛注意前方路況，應先暫停或減速慢行，再視路況以定行止，設於交岔路口或危險路段前。</p> <p>(五)盲人音響號誌係以行人專用號誌或行人穿越道號誌配合<u>固定音源之設置方式</u>，以音響告知盲人可通行之方向及警告車輛駕駛人有盲人通過。<u>視需要設於盲人旅次集中地點附近之交岔路口或路段。</u></p> <p>(六)匝道儀控號誌係藉圓形紅、黃、綠三色燈號或紅、綠二色燈號之更迭，管制車輛在入口匝道上之行止，以達到限制車輛進入高（快）速公路主線之目的，設於入口匝道與加速車道連接之位置。其運轉方式可以為定時號誌或交通調整號誌。</p> <p>(七)大眾捷運系統聲光號誌係以動態閃爍燈號，輔以固定音</p>	<p>一規範，以利各道路主管機關依循辦理，爰修正現行條文第三款第五目規定，增訂視覺功能障礙語音號誌優先設置地點及規範全國有聲號誌一致的聲響類型，並規定應有定位音提示使用者判定按鈕位置，以及搭配設置視覺功能障礙引導標線。</p> <p>四、另將現行條文第一款及第三款第六目「二」色修正為「兩」色，俾用語一致。</p>
--	---	---

色燈號之更迭，管制車輛在入口匝道上的行止，以達到限制車輛進入高（快）速公路主線之目的，設於入口匝道與加速車道連接之位置。其運轉方式可以為定時號誌或交通調整號誌。

(七)大眾捷運系統聲光號誌係以動態閃爍燈號，輔以固定音源之設置方式，警告接近之車輛及行人應暫停讓大眾捷運系統車輛優先通行。設於接近大眾捷運系統車輛經過之交岔路口或路段。

源之設置方式，警告接近之車輛及行人應暫停讓大眾捷運系統車輛優先通行。設於接近大眾捷運系統車輛經過之交岔路口或路段。

第二百三十一條 號誌之燈號變換規定如下：
一、行車管制號誌之黃色燈號時間得依下表之規定：

行車速限 (公里/小時)	黃燈時間 (秒)
50 以下	3
51-60	4
61 以上	5

二、行車管制號誌在黃色燈號結束後，應有一秒以上之全紅時間。直行交通之全紅時間，宜依下表公式計算之。

交通狀況	僅有車輛狀況	有行人與車輛狀況
全紅時間	$(W+L)/2V \sim (W+L)/V$	$(P+L)/2V \sim (P+L)/V$

第二百三十一條 號誌之燈號變換規定如下：
一、行車管制號誌之黃色燈號時間得依下表之規定：

行車速限 (公里/小時)	黃燈時間 (秒)
50 以下	3
51-60	4
61 以上	5

二、行車管制號誌在黃色燈號結束後，應有一秒以上之全紅時間。直行交通之全紅時間，宜依下表公式計算之。

交通狀況	僅有車輛狀況	有行人與車輛狀況
全紅時間	$(W+L)/2V \sim (W+L)/V$	$(P+L)/2V \sim (P+L)/V$

參考「身心障礙者權益保障法」使用「視覺功能障礙語音號誌」一詞，酌修第五款文字，將「盲人音響號誌」修正為「視覺功能障礙語音號誌」。

備註	<p>一、全紅時間單位：秒。</p> <p>二、W：交岔路口近端停止線至遠端路段起點之距離長度。單位：公尺。</p> <p>三、P：交岔路口近端停止線至遠端行人穿越道之距離長度。單位：公尺。</p> <p>四、L：平均車長，得採用六公尺。</p> <p>五、V：平均車速，得採用行車速限。單位：公尺／秒。</p> <p>六、以$(W+L)/V$為原則，最短不得小於$(W+L)/2V$。</p>	備註	<p>一、全紅時間單位：秒。</p> <p>二、W：交岔路口近端停止線至遠端路段起點之距離長度。單位：公尺。</p> <p>三、P：交岔路口近端停止線至遠端行人穿越道之距離長度。單位：公尺。</p> <p>四、L：平均車長，得採用六公尺。</p> <p>五、V：平均車速，得採用行車速限。單位：公尺／秒。</p> <p>六、以$(W+L)/V$為原則，最短不得小於$(W+L)/2V$。</p>	
	<p>三、只有紅、綠兩色燈號之行車管制號誌，應以閃光綠燈取代黃色燈號，時間長度為五秒；其作為單向輪放管制，在改變遵循方向時，兩向均應顯示紅色燈號，時間應足以清除管制車道內之車輛。</p> <p>四、行車管制號誌轉變為閃光號誌時，幹線道上號誌應由綠色燈號經過黃色燈號時段轉變為閃光黃燈，支線道上號誌應由紅燈轉變為閃光紅燈；由閃光號誌轉變為行車管制號誌時，應有三秒全紅時間，再循序轉換。</p> <p>五、行人專用號誌在綠色「行走行人」燈號結束前，應有閃光運轉，其閃光時間應適足以使已進入道路之行人能以正常速率走完全程或到達可供行人避護之交通島；其計算公式如下： $t = dw/v$，其中 t：閃光綠燈時間。 dw：路口無供行人避讓之交通島</p>		<p>三、只有紅、綠兩色燈號之行車管制號誌，應以閃光綠燈取代黃色燈號，時間長度為五秒；其作為單向輪放管制，在改變遵循方向時，兩向均應顯示紅色燈號，時間應足以清除管制車道內之車輛。</p> <p>四、行車管制號誌轉變為閃光號誌時，幹線道上號誌應由綠色燈號經過黃色燈號時段轉變為閃光黃燈，支線道上號誌應由紅燈轉變為閃光紅燈；由閃光號誌轉變為行車管制號誌時，應有三秒全紅時間，再循序轉換。</p> <p>五、行人專用號誌在綠色「行走行人」燈號結束前，應有閃光運轉，其閃光時間應適足以使已進入道路之行人能以正常速率走完全程或到達可供行人避護之交通島；其計算公式如下： $t = dw/v$，其中 t：閃光綠燈時間。 dw：路口無供行人避讓之交通島</p>	

<p>時為橫越路口寬；路口有供行人避讓之交通島時為路邊緣石至供行人避讓交通島寬度較寬。</p> <p>V：行走速率，一般使用一公尺/秒；學童眾多地點使用零點八公尺/秒；視覺功能障礙語音號誌處使用零點五公尺/秒。</p> <p>六、行人觸動號誌經行人按鈕後，行車管制號誌應先循序變換為紅燈，行人專用號誌始顯示綠燈。</p> <p>七、車道管制號誌改變車道為由對向車輛使用時，應於兩向同時顯示叉形紅燈，其時間應足以清除管制車道內之車輛。在叉形紅燈顯示前，宜有五秒之箭頭綠燈閃光運轉，使駕駛人能採取因應措施。</p> <p>八、大眾捷運系統車輛行經之交岔路口，其大眾捷運系統號誌應與行車管制號誌連鎖，相關號誌之燈號及時制設計由大眾捷運系統工程建設機構或營運機構依系統特性協調主管機關辦理。</p>	<p>時為橫越路口寬；路口有供行人避讓之交通島時為路邊緣石至供行人避讓交通島寬度較寬。</p> <p>V：行走速率，一般使用一公尺/秒，學童眾多地點使用零點八公尺/秒，盲人音響號誌處使用零點五公尺/秒。</p> <p>六、行人觸動號誌經行人按鈕後，行車管制號誌應先循序變換為紅燈，行人專用號誌始顯示綠燈。</p> <p>七、車道管制號誌改變車道為由對向車輛使用時，應於兩向同時顯示叉形紅燈，其時間應足以清除管制車道內之車輛。在叉形紅燈顯示前，宜有五秒之箭頭綠燈閃光運轉，使駕駛人能採取因應措施。</p> <p>八、大眾捷運系統車輛行經之交岔路口，其大眾捷運系統號誌應與行車管制號誌連鎖，相關號誌之燈號及時制設計由大眾捷運系統工程建設機構或營運機構依系統特性協調主管機關辦理。</p>	
---	---	--