

003	004	005
006	当	009
010	011	013

合路	号
2007	A
2008	B
2009	C
2010	D
2011	E

号	号	号	号
号	号	号	号
号	号	号	号
号	号	号	号
号	号	号	号

土浦税務署管内

土 浦 市


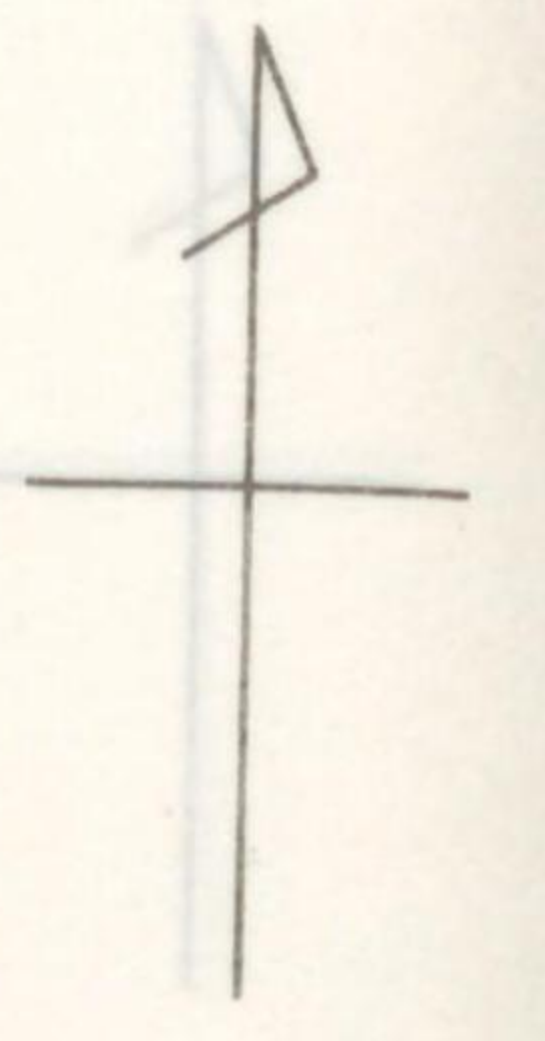
20-007



記号	地区区分
	繁華街及び高度商業地区
	普通商業地区及び併用住宅地区
	中小工場地区
	大工場地区
	普通住宅地区及び家内工業地区
	行政区分

記号	借地権割合
A	70%
B	60%
C	50%
D	40%
E	30%

	000	000
	300	300
	110	010



004	004	005
008	当	009
012	012	013

合	合	合	合
計	計	計	計
区	区	区	区
界	界	界	界

合	合	合	合
計	計	計	計
区	区	区	区
界	界	界	界

土浦税務署管内

土浦市

20-008

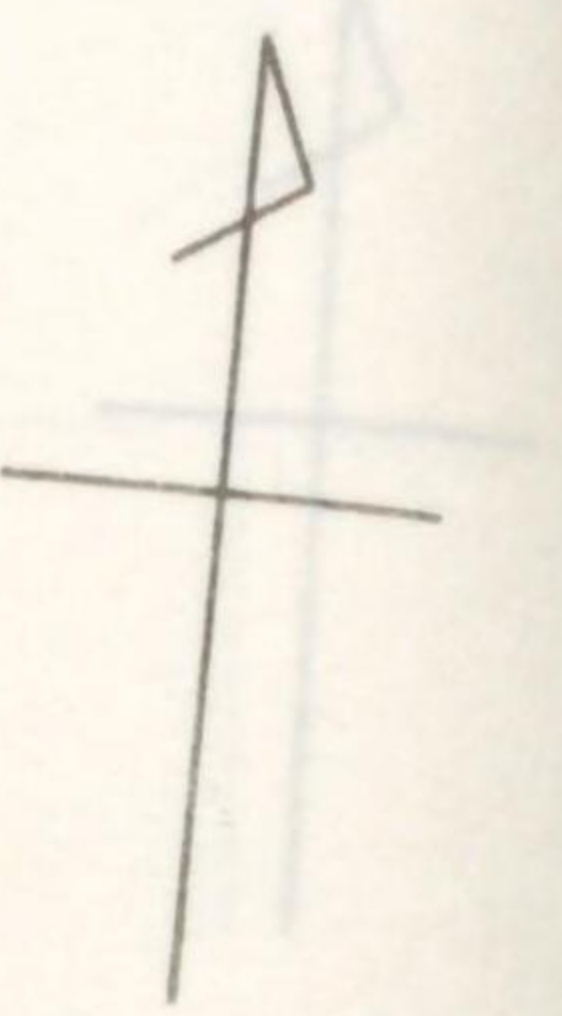


丁目
⑧

記号	地区区分
	繁华街及び高度商業地区
	普通商業地区及び併用住宅地区
	中小工場地区
	大工場地区
	普通住宅地区及び家内工業地区
	行政区分

記号	借地権割合
A	70%
B	60%
C	50%
D	40%
E	30%

100	300	200
110	400	200
120	410	210



006	007	009
010	当区	013
014	015	016

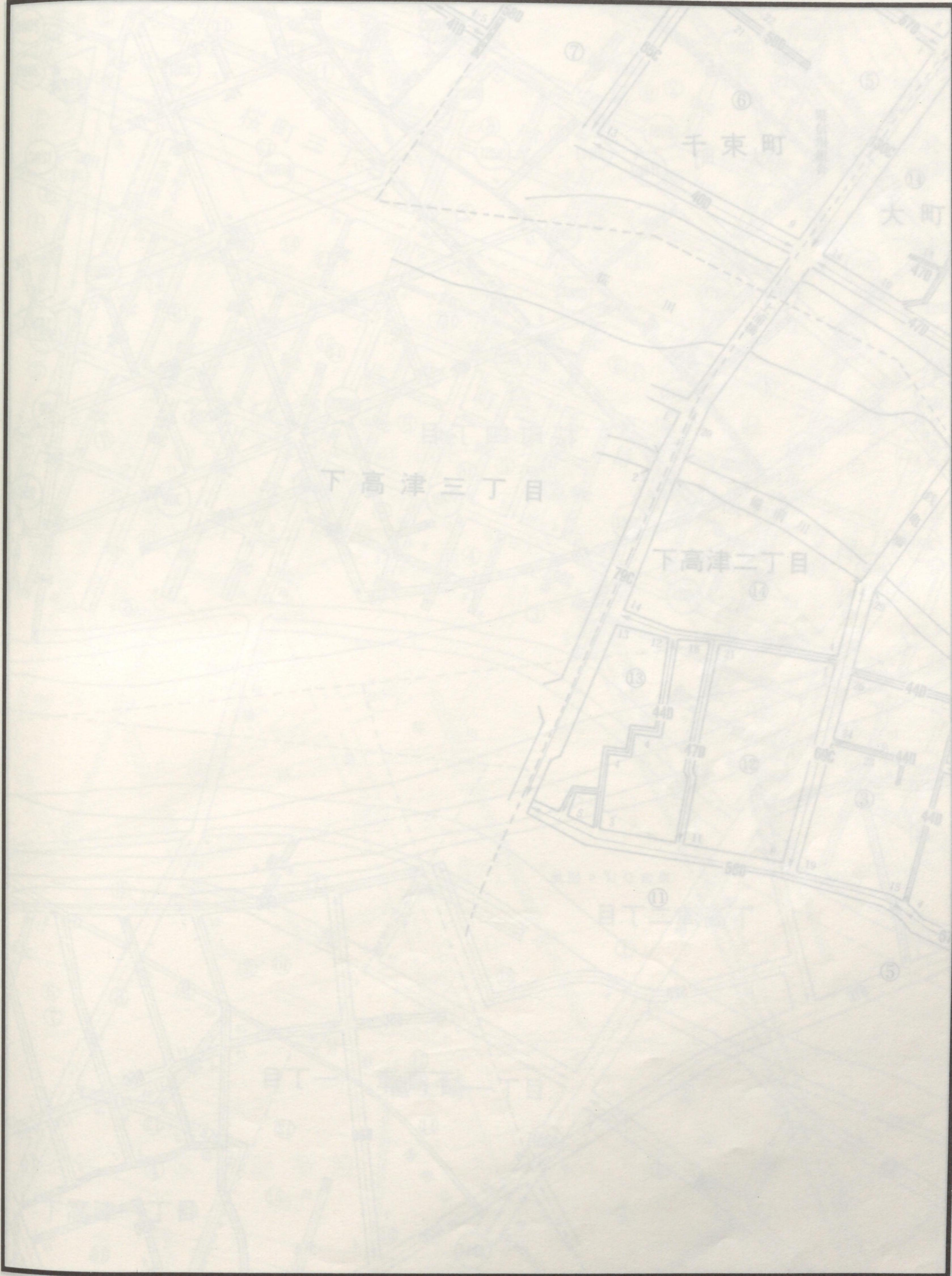
合隣街制	号法
200	A
300	B
400	C
500	D
600	E

合	区	区	区	号法
○	○	○	○	○
○	○	○	○	○
○	○	○	○	○
○	○	○	○	○
○	○	○	○	○

土浦税務署管内

土浦市


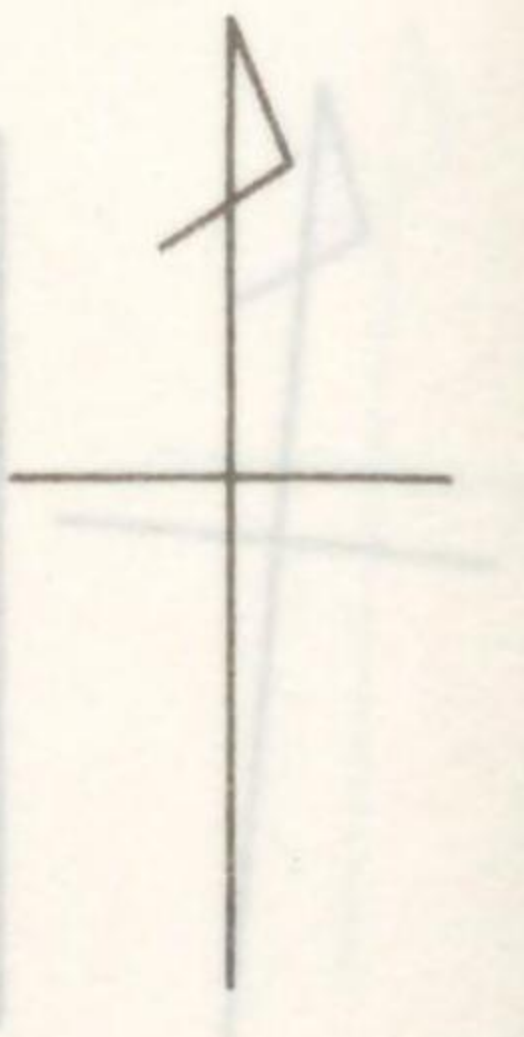
20-011



記号	地区区分
	繁华街及び高度商業地区
	普通商業地区及び併用住宅地区
	中小工場地区
	大工場地区
	普通住宅地区及び家内工業地区
	行政区分

記号	借地権割合
A	70%
B	60%
C	50%
D	40%
E	30%

	700	800
	出園	010
	210	410



008	008	009
012	当	013
015	016	016

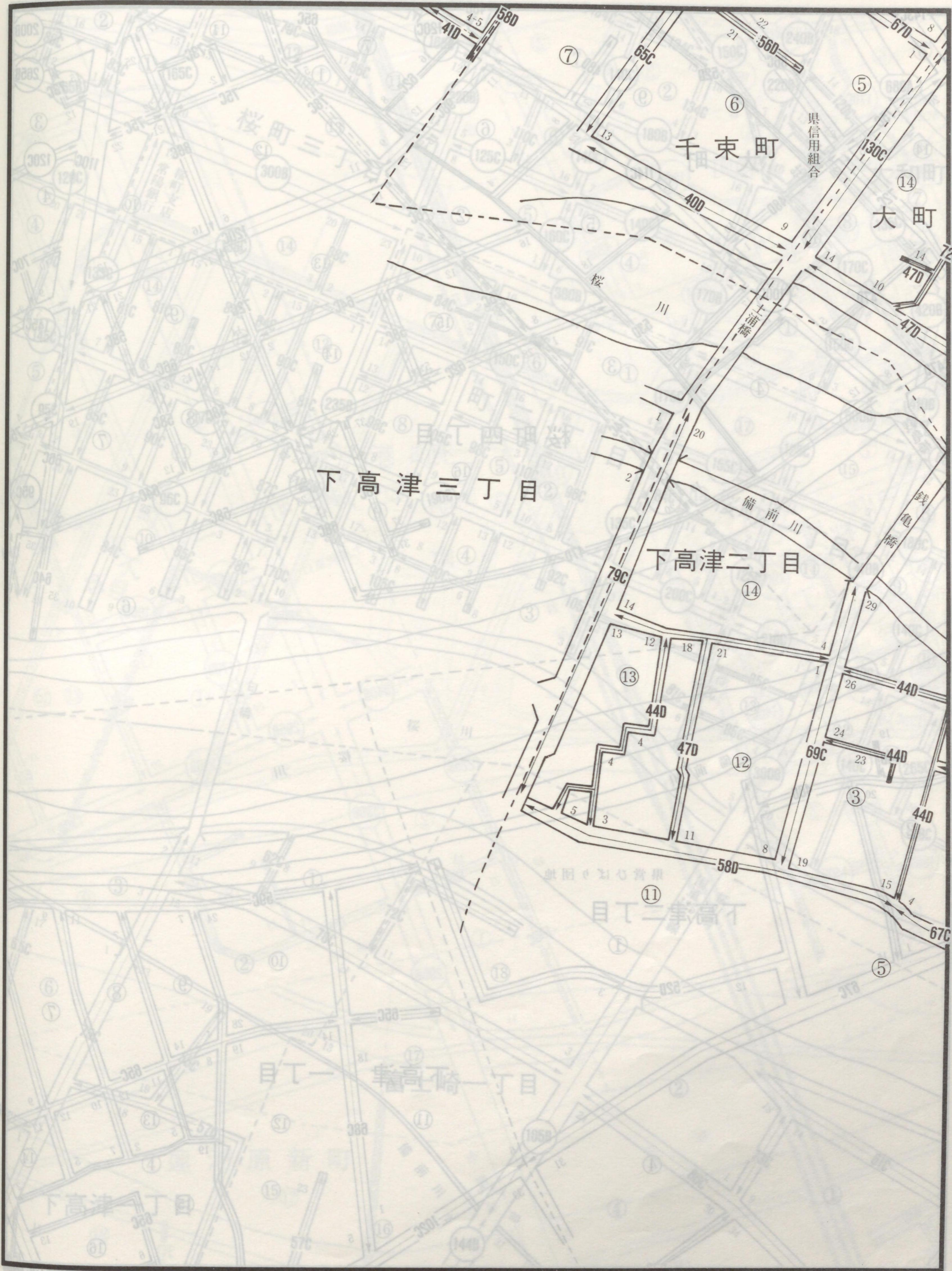
合路計	号
3907	A
3908	B
3909	C
3910	D
3911	E

号	号	号	号
1	2	3	4
5	6	7	8
9	10	11	12
13	14	15	16
17	18	19	20
21	22	23	24
25	26	27	28
29	30	31	32

土浦税務署管内

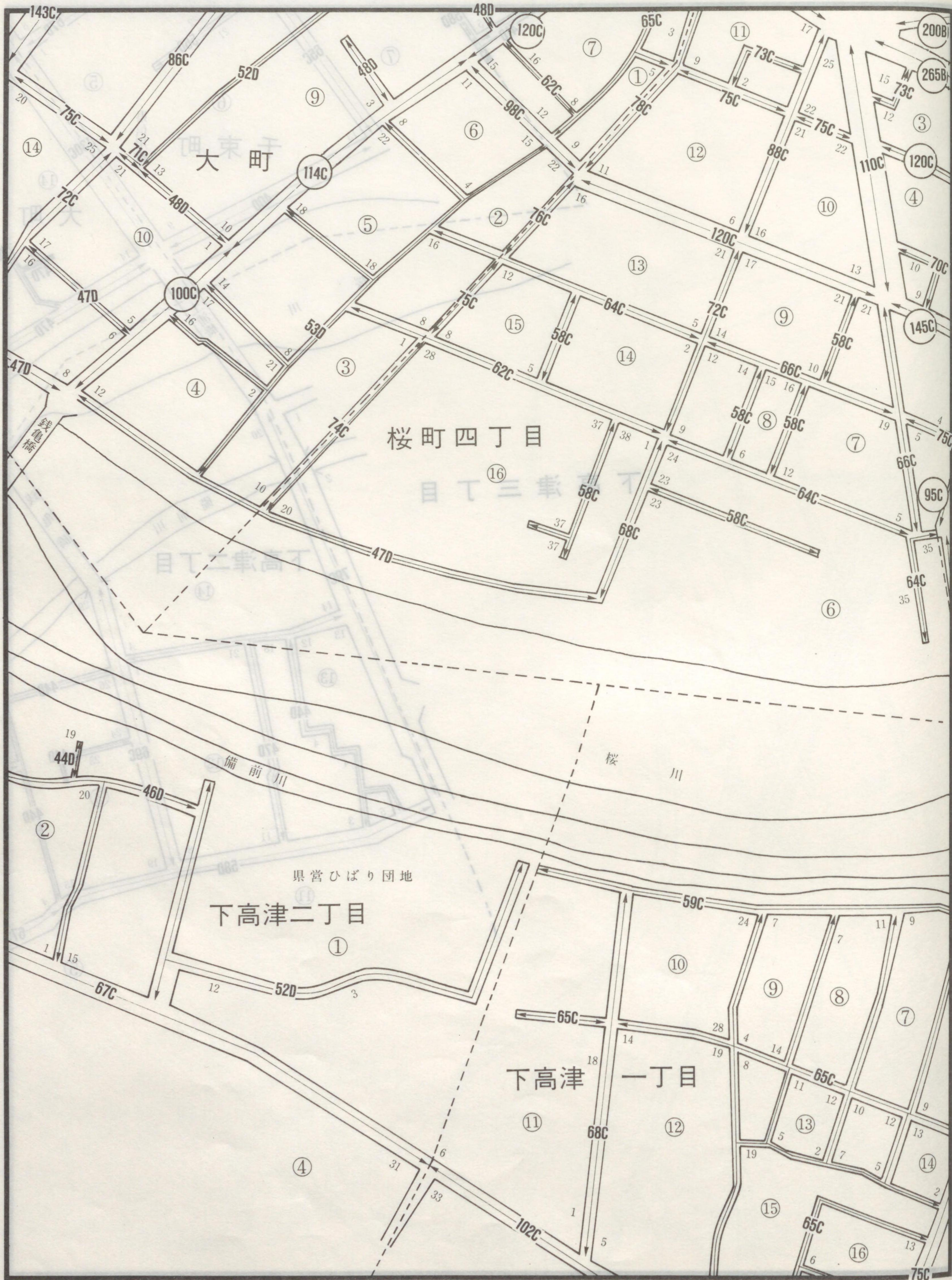
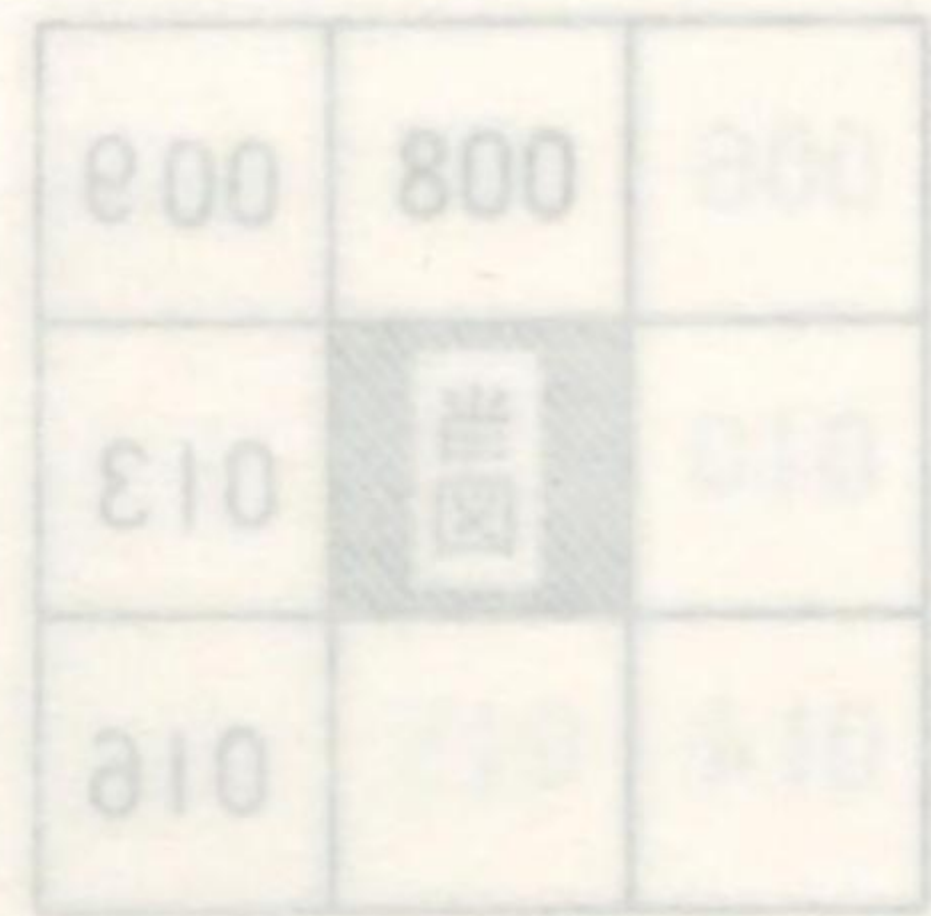
土浦市

20-012



記号	地区区分
	繁华街及び高度商業地区
	普通商業地区及び併用住宅地区
	中小工場地区
	大工場地区
	普通住宅地区及び家内工業地区
	行政区分

記号	借地権割合
A	70%
B	60%
C	50%
D	40%
E	30%



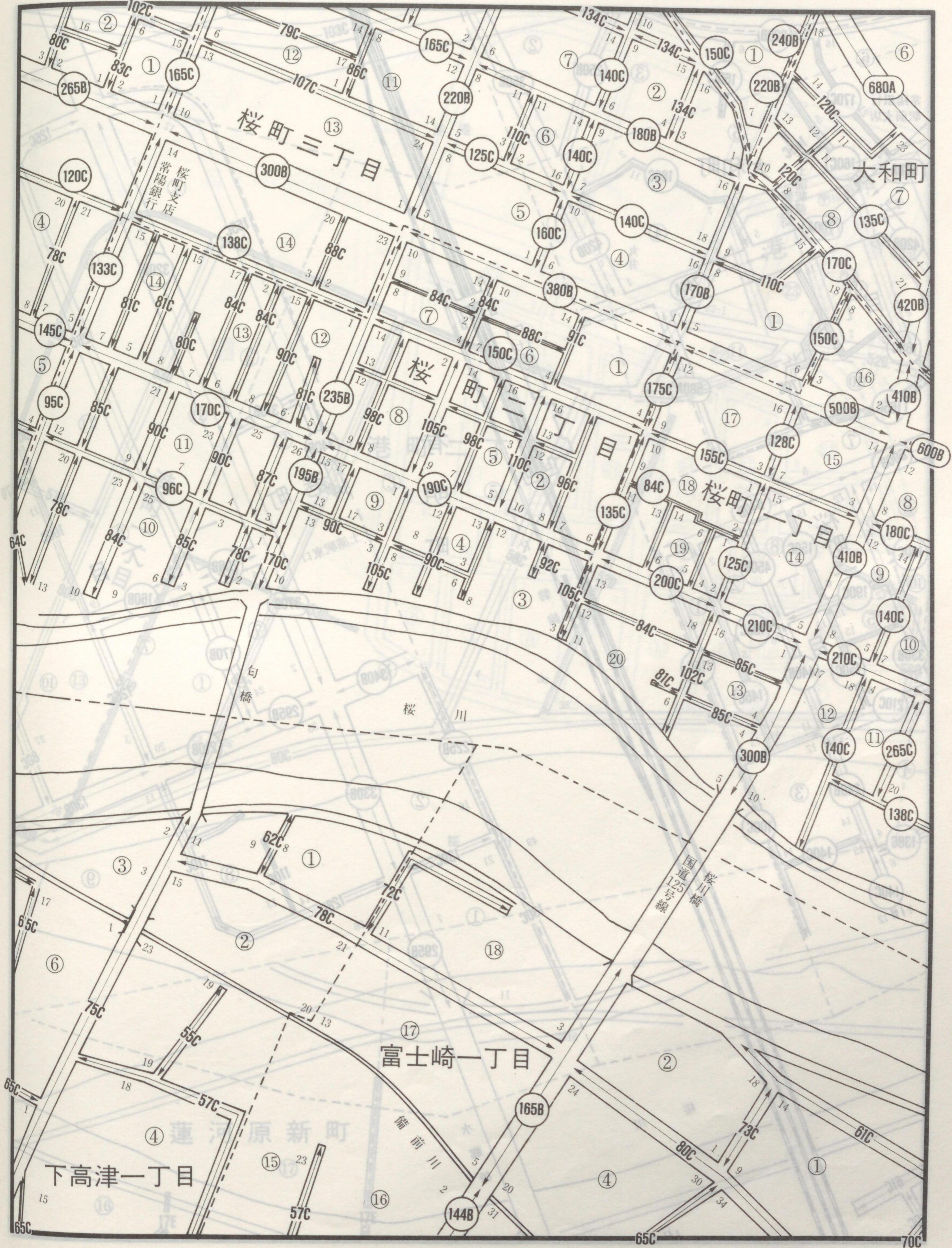
008	009	010
012	当	014
016	016	017

合併町制	支庁	支庁	支庁	支庁
2907	A			
2908	B			
2909				
2910				
2911				

土浦税務署管内

土浦市

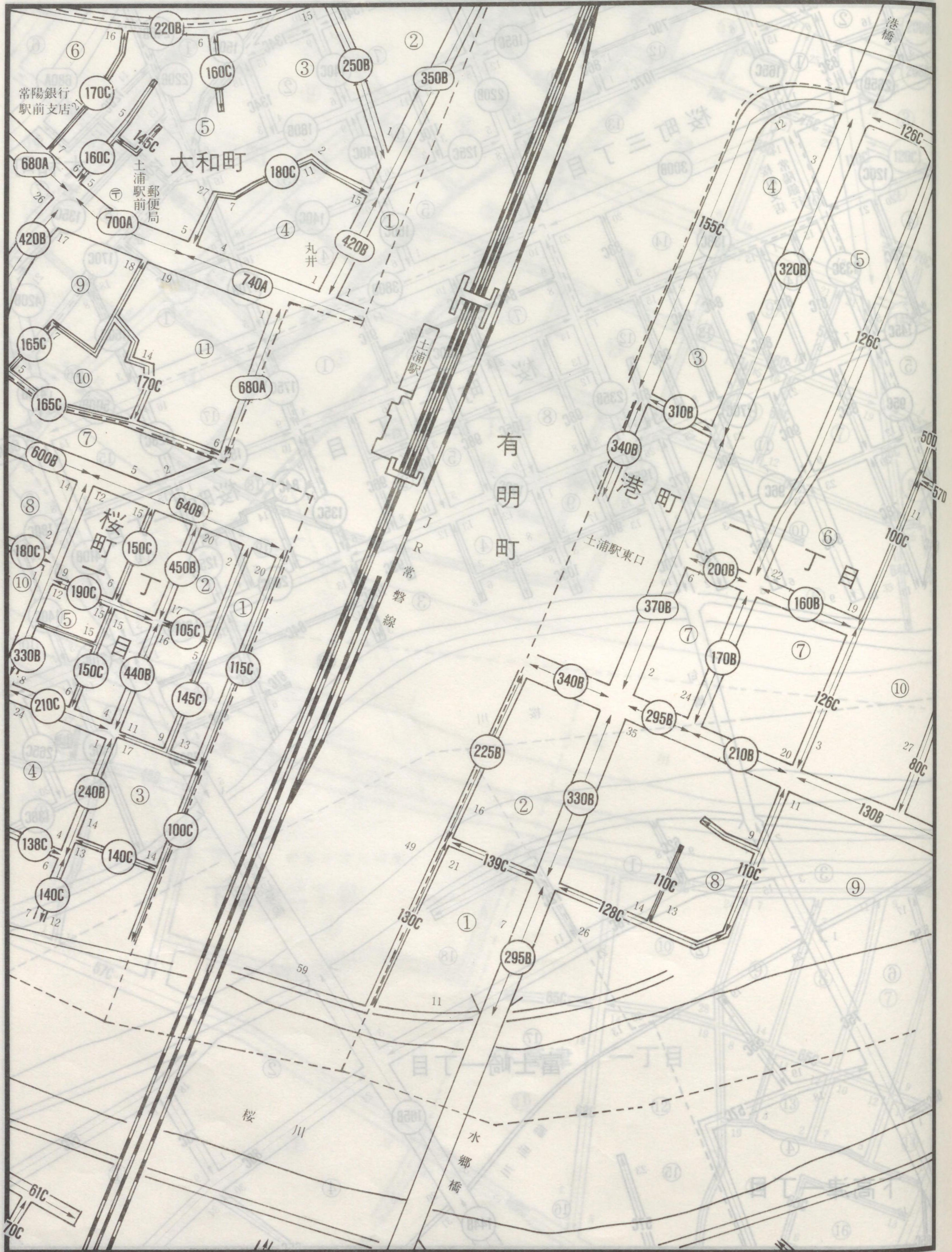
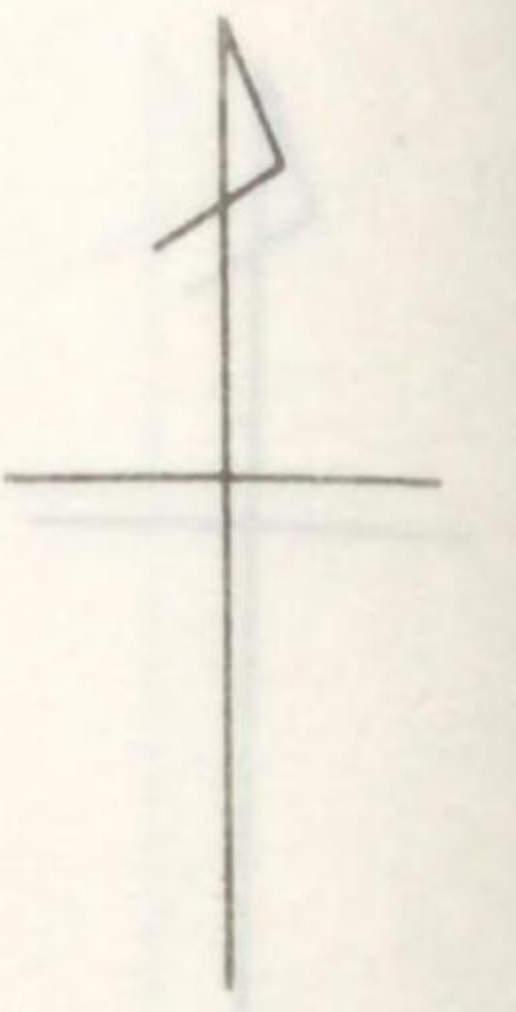
20-013



記号	地区区分
	繁华街及び高度商業地区
	普通商業地区及び併用住宅地区
	中小工場地区
	大工場地区
	普通住宅地区及び家内工業地区
	行政区分

記号	借地権割合
A	70%
B	60%
C	50%
D	40%
E	30%

010	800	800
810	810	810
810	810	810



009	010	011
013	014	015
016	017	

合路断面	号法
30%	A
40%	B
50%	C
60%	D
70%	E

号法	地区区	号法
○	第一地区区	○
○	第二地区区	○
○	第三地区区	○
○	第四地区区	○
○	第五地区区	○

土浦税務署管内

土浦市

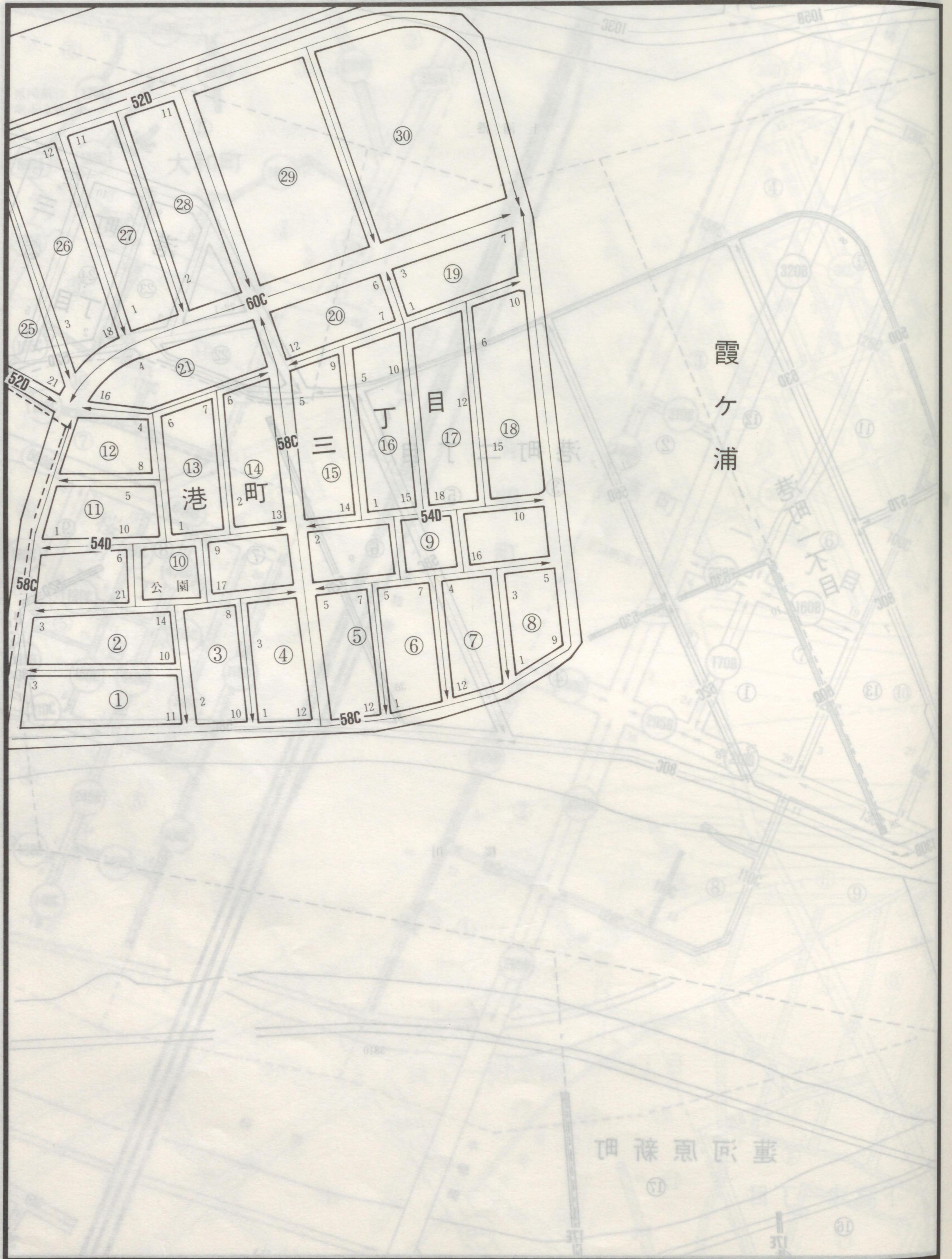
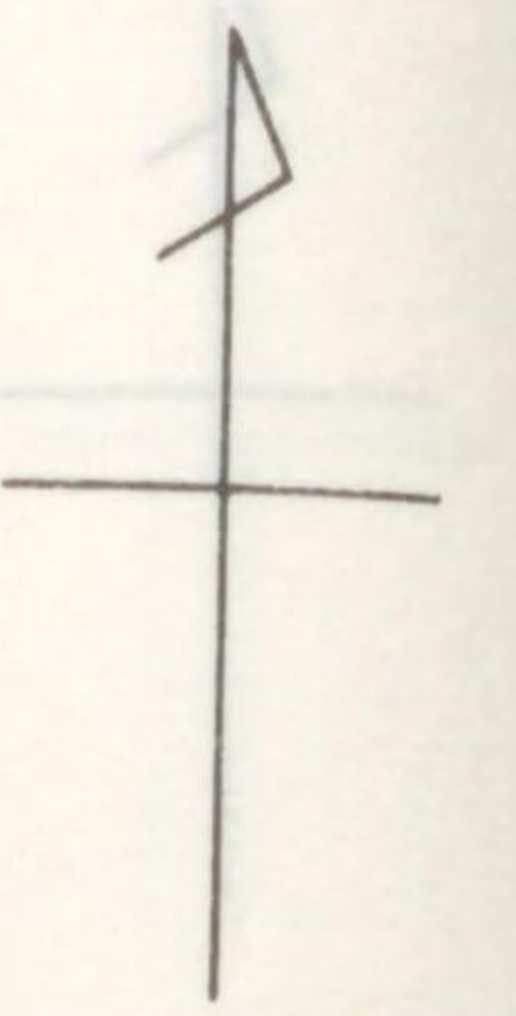
20-014




記号	地区区分
	繁华街及び高度商業地区
	普通商業地区及び併用住宅地区
	中小工場地区
	大工場地区
	普通住宅地区及び家内工業地区
	行政区分

記号	借地権割合
A	70%
B	60%
C	50%
D	40%
E	30%

110	010	000
210	010	010
	010	010



伊藤魚匠



010	011	014
014	014	017

合請謝由册 号法	
30%	A
50%	B
30%	C
40%	D
30%	E

地区区号	
税務署管内	○
普通住宅地区	○
大工地区	◇
中小工地区	◇
普通住宅地区	○
普通住宅地区	○

土浦税務署管内

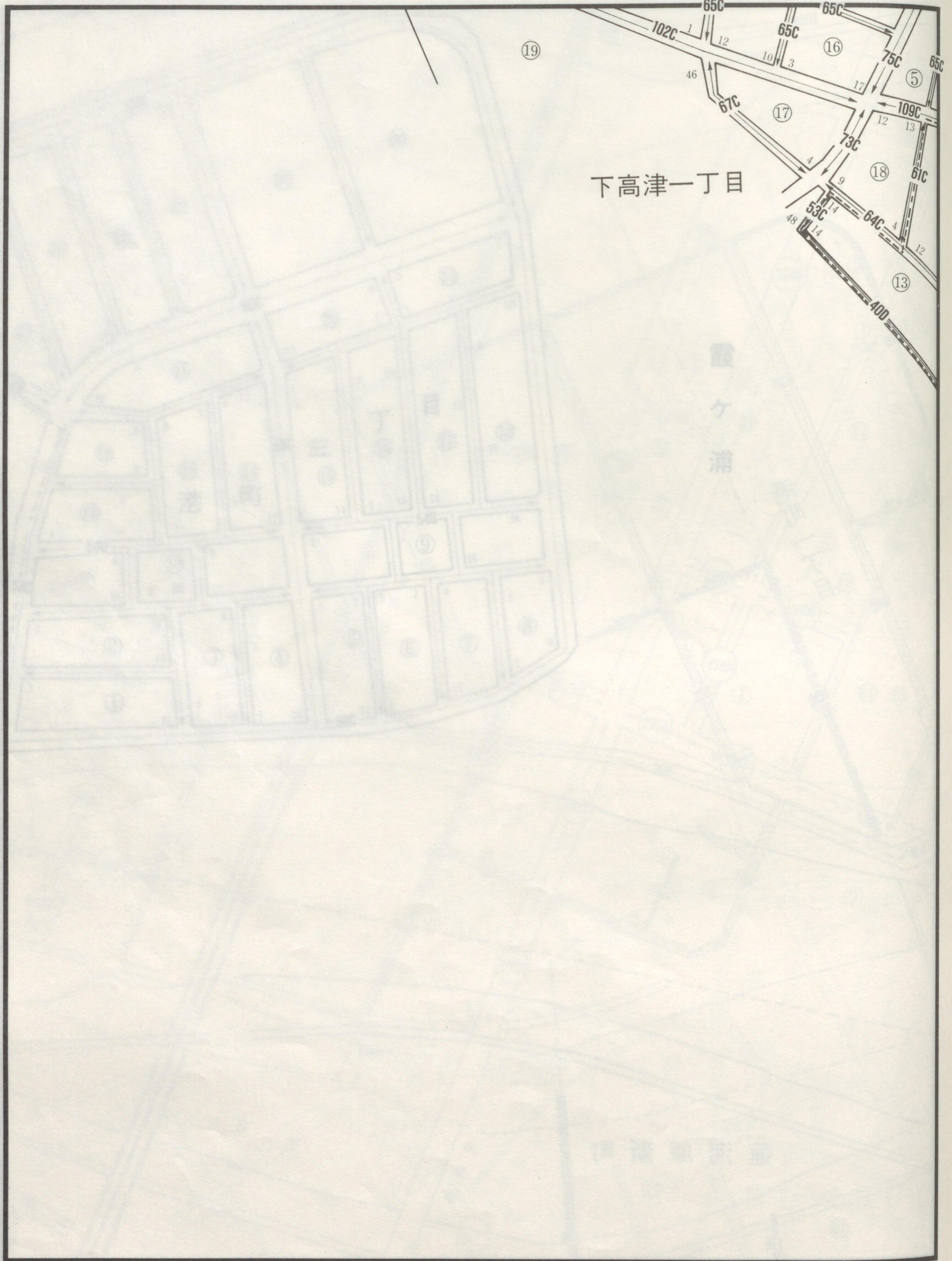
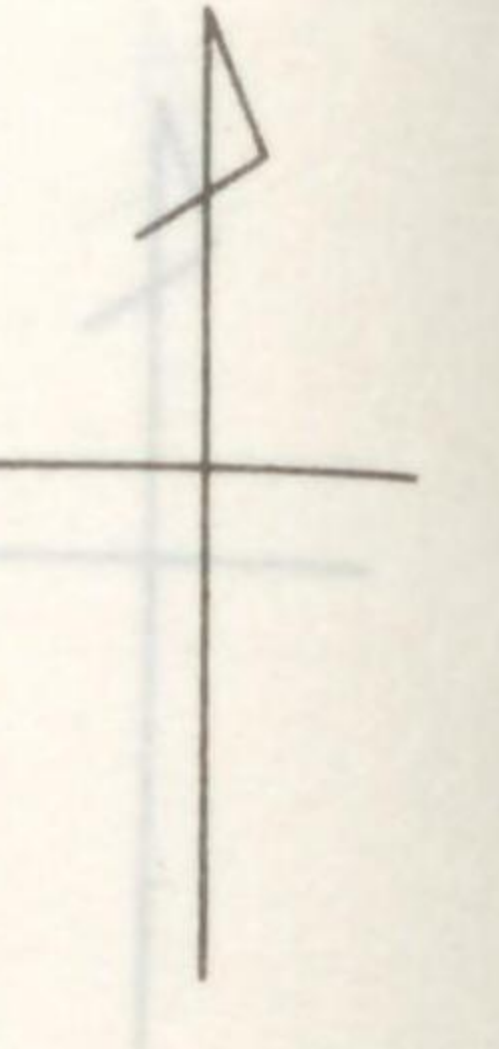
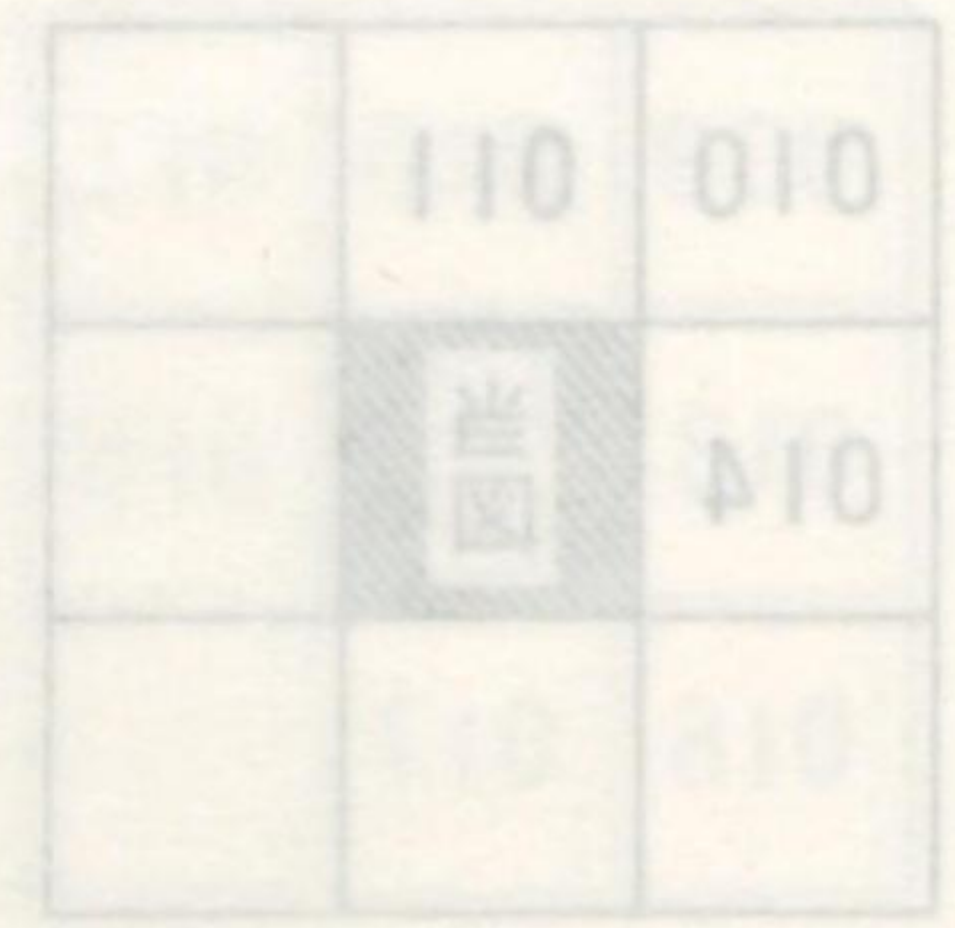
土浦市

20-015



記号	地区区分
	繁华街及高度商业地区
	普通商业地区及併用住宅地区
	中小工場地区
	大工場地区
	普通住宅地区及家内工业地区
	行政区分

記号	借地権割合
A	70%
B	60%
C	50%
D	40%
E	30%



013	013	014
016	016	017

合	号	号
20°	A	
80°	B	
20°		
40°		
20°		

号	号	号
号	号	号
号	号	号
号	号	号
号	号	号
号	号	号

土浦税務署管内

土浦市

20-016



索引

013	014	
016	当区	

土浦税務署管内

土浦市


20-017



内管署蘇蘇部士

町丁名索引

	110	110
	110	110



石岡市

か	貝地 1丁目	025,026	外一部倍率
	貝地 2丁目	025	外一部倍率
こ	国府 1丁目		025
	国府 2丁目		025
	国府 3丁目		025
	国府 4丁目		025
	国府 5丁目		025
	国府 6丁目		025
	国府 7丁目	025,026	外一部倍率
そ	総社 1丁目		022,024
	総社 2丁目		024,026
ふ	府中 1丁目		023,025
	府中 2丁目		023,025
	府中 3丁目		023
	府中 4丁目		021,023
	府中 5丁目	020,021,022,023	
わ	若松 1丁目		020,022
	若松 2丁目		020,022
	若松 3丁目	019,020,021	
	若宮 1丁目		022,023
	若宮 2丁目		022,024
	若宮 3丁目		022,023
	若宮 4丁目		022



索引図



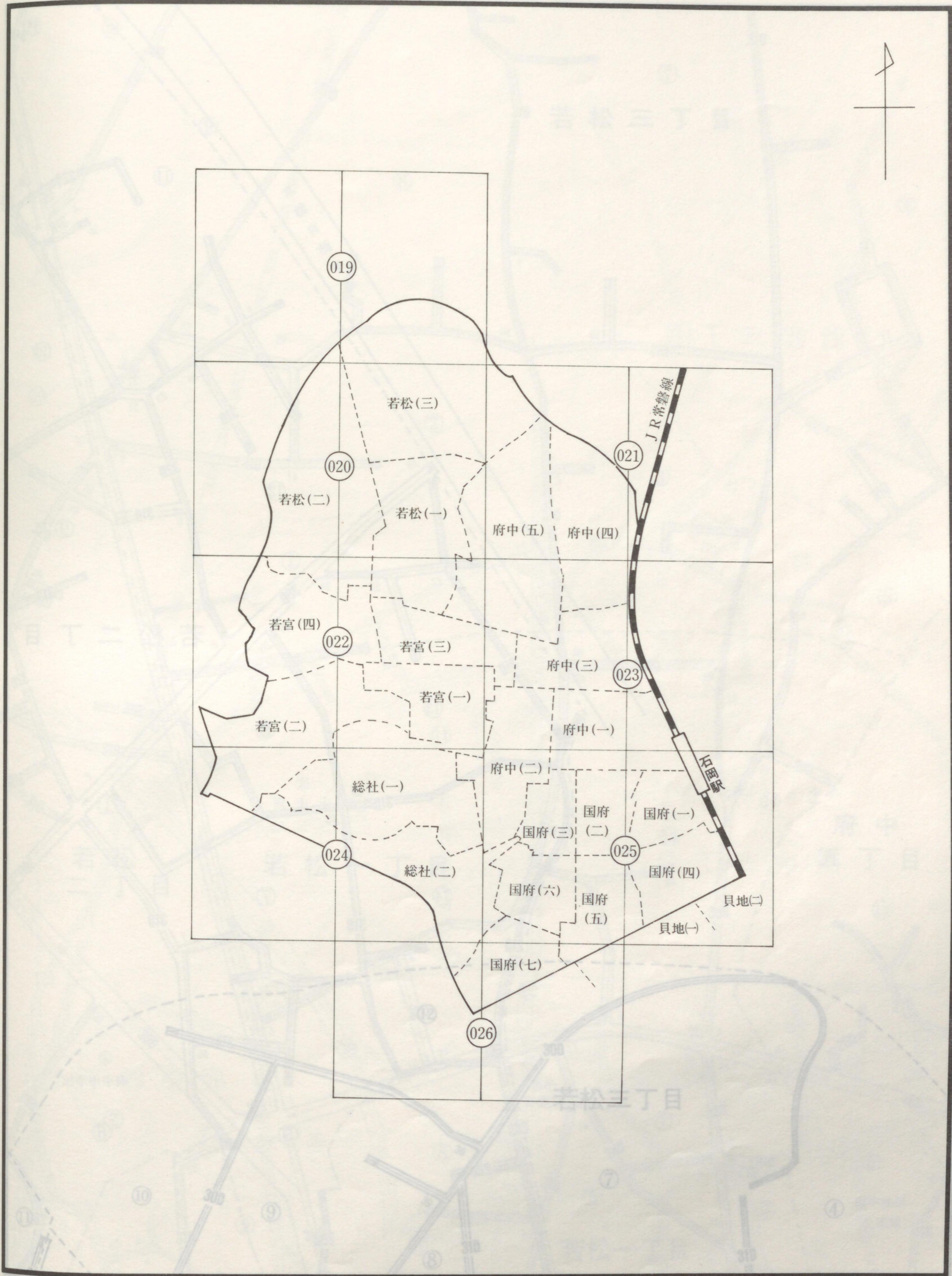
合図	説明
○	市界
○	町界
○	大字界
○	大字界
○	大字界
○	大字界

土浦税務署管内

石岡市

20-018

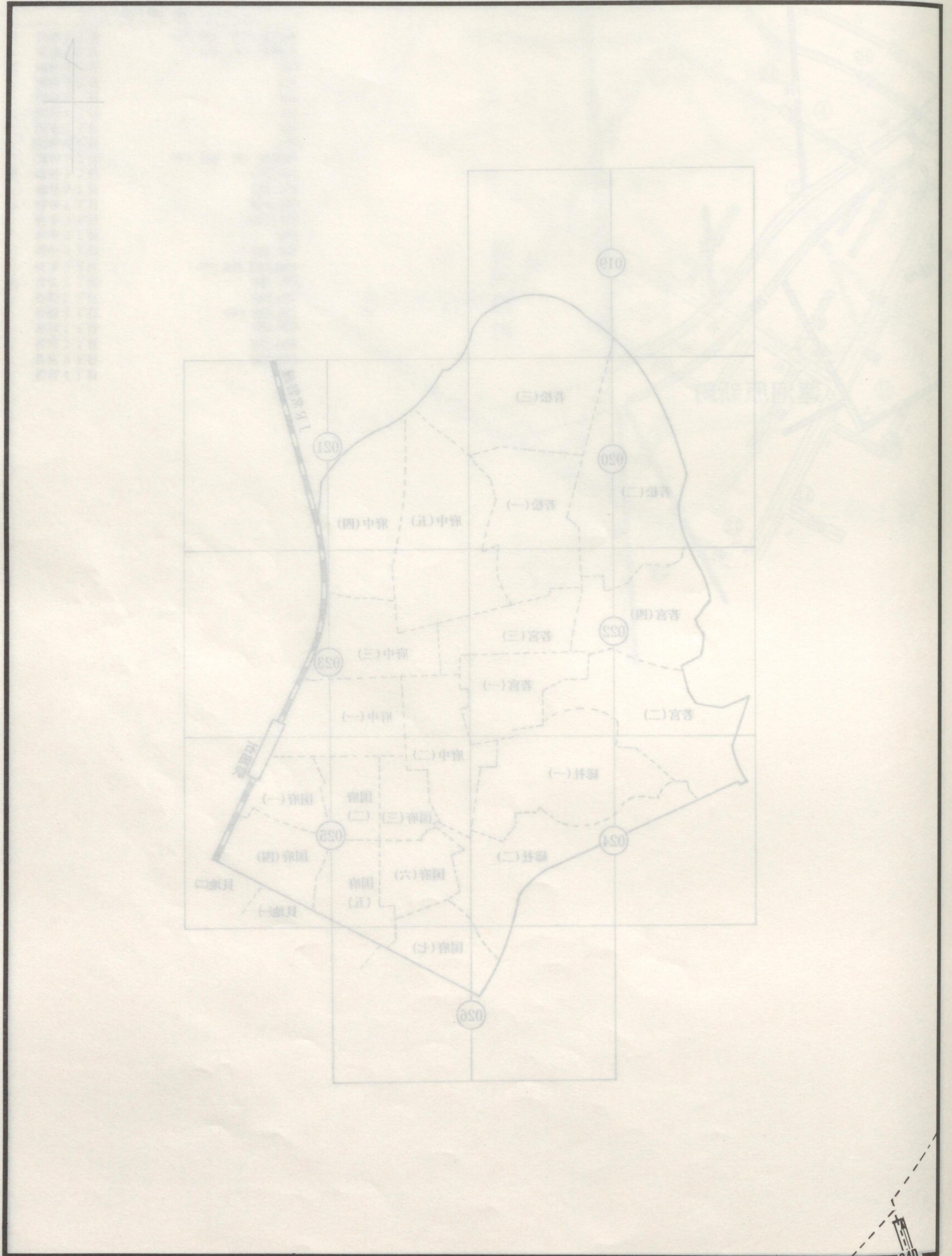
記号	説明
○	市界
○	町界
○	大字界
○	大字界
○	大字界
○	大字界



記号	地区区分
	繁华街及び高度商業地区
	普通商業地区及び併用住宅地区
	中小工場地区
	大工場地区
	普通住宅地区及び家内工業地区
	行政区分

記号	借地権割合
A	70%
B	60%
C	50%
D	40%
E	30%

図 15 索



019	019	
	020	021
	020	021

合	分
70°	A
80°	B
90°	C
100°	D
110°	E

号	区	区	区
○	○	○	○
○	○	○	○
○	○	○	○
○	○	○	○

土浦税務署管内

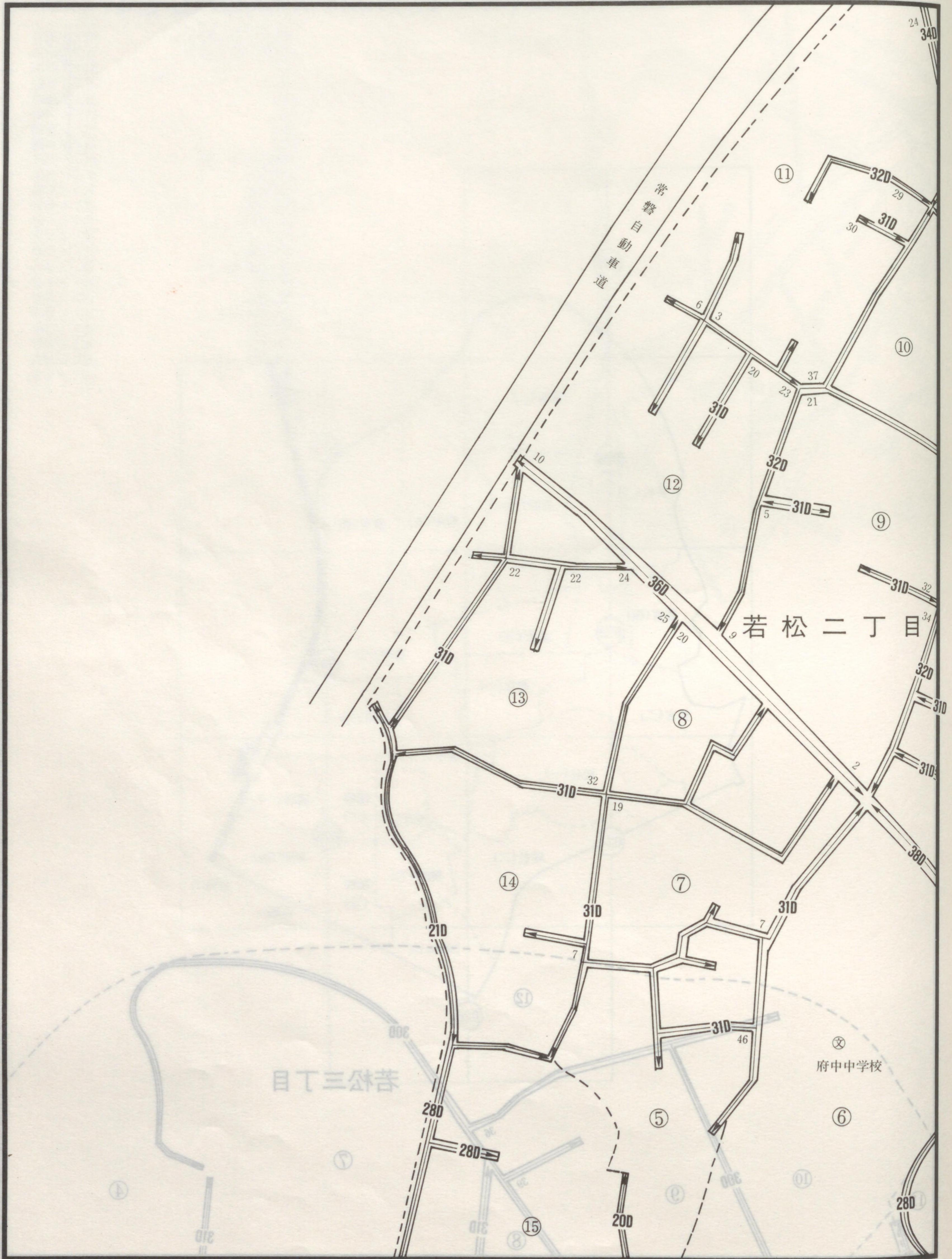
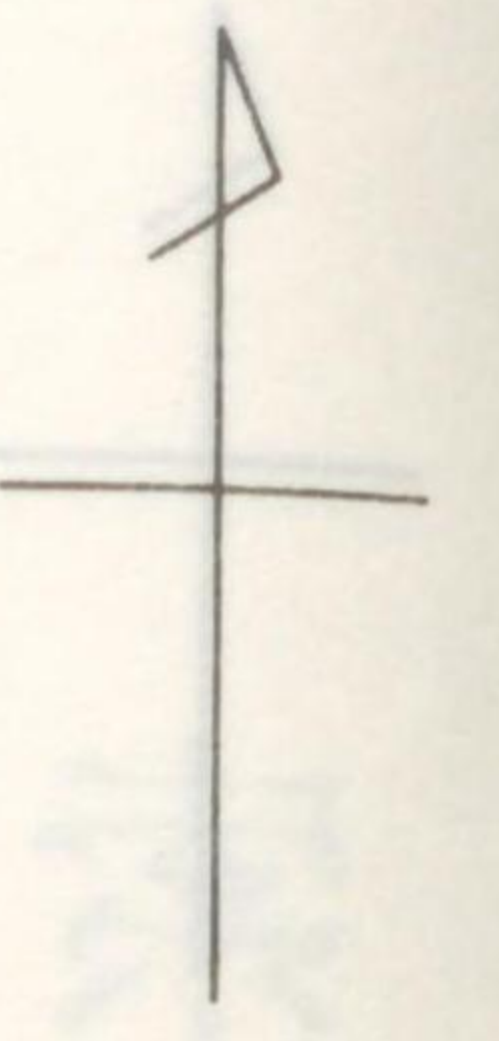
石岡市

20-019



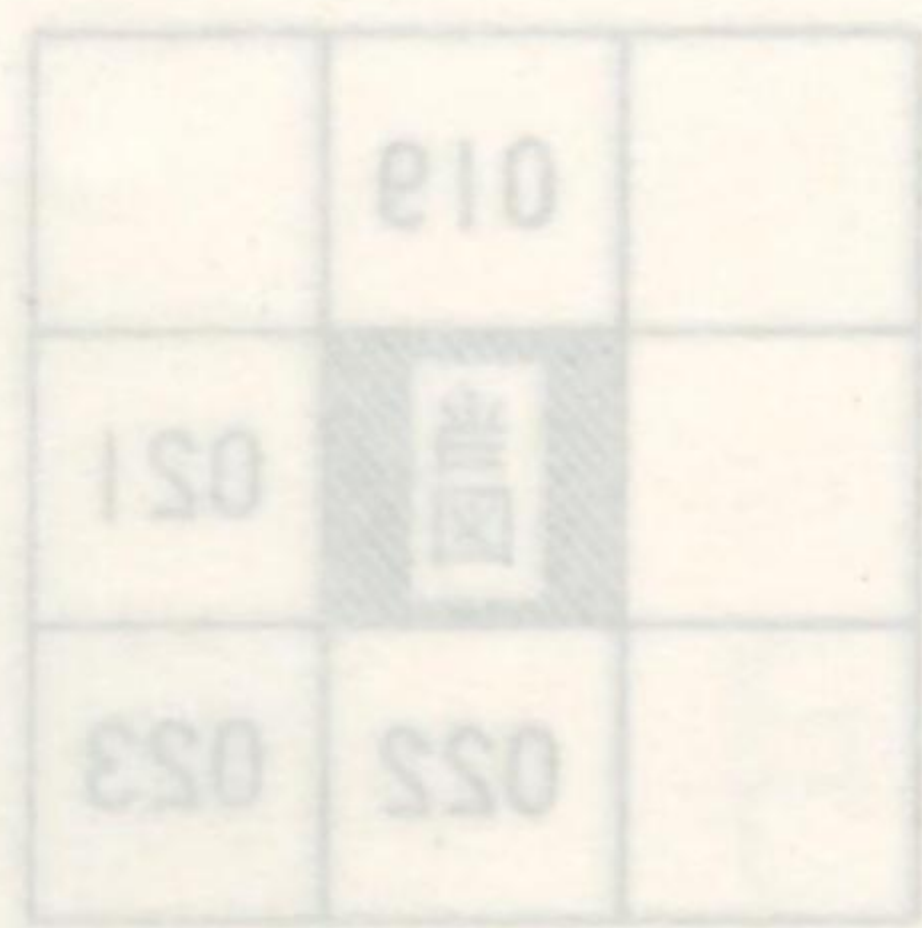
記号	地区区分
	繁华街及び高度商業地区
	普通商業地区及び併用住宅地区
	中小工場地区
	大工場地区
	普通住宅地区及び家内工業地区
	行政区分

記号	借地権割合
A	70%
B	60%
C	50%
D	40%
E	30%



記号	地区区分
	繁华街及び高度商業地区
	普通商業地区及び併用住宅地区
	中小工場地区
	大工場地区
	普通住宅地区及び家内工業地区
	行政区分

記号	借地権割合
A	70%
B	60%
C	50%
D	40%
E	30%



019	020	021
020	当区	023
022	023	025

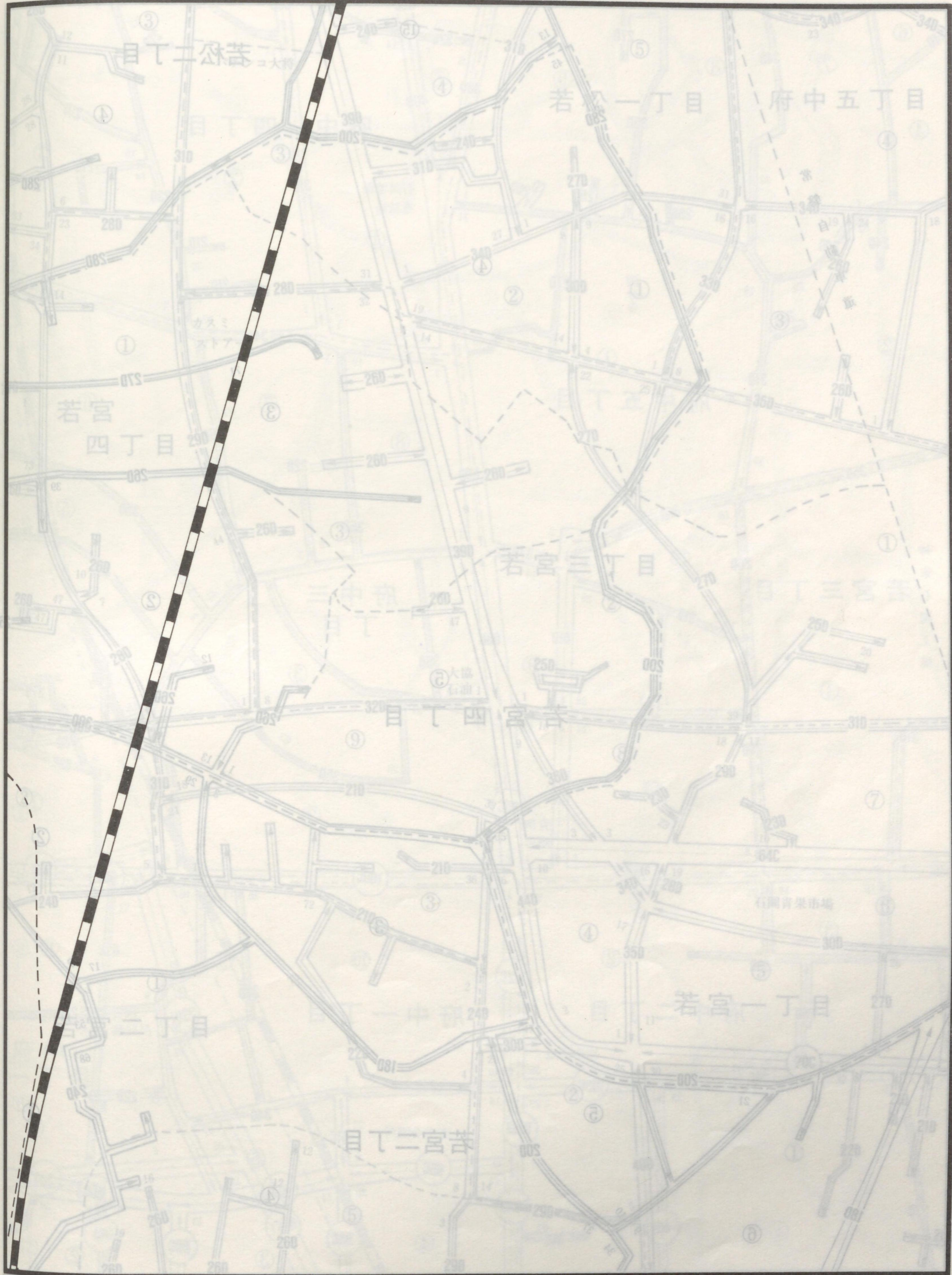
合符制出册	号法
0001	A
0002	B
0003	C
0004	D
0005	E

符号	说明
	国道
	県道
	市道
	学校
	駅
	公共施設
	水路
	境界

土浦税務署管内

石岡市


20-021



記号	地区区分
	繁华街及び高度商業地区
	普通商業地区及び併用住宅地区
	中小工場地区
	大工場地区
	普通住宅地区及び家内工業地区
	行政区分

記号	借地権割合
A	70%
B	60%
C	50%
D	40%
E	30%

		e10
	▲	0S0
		ES0 S50



020	020	021
022	当	023
024	024	025

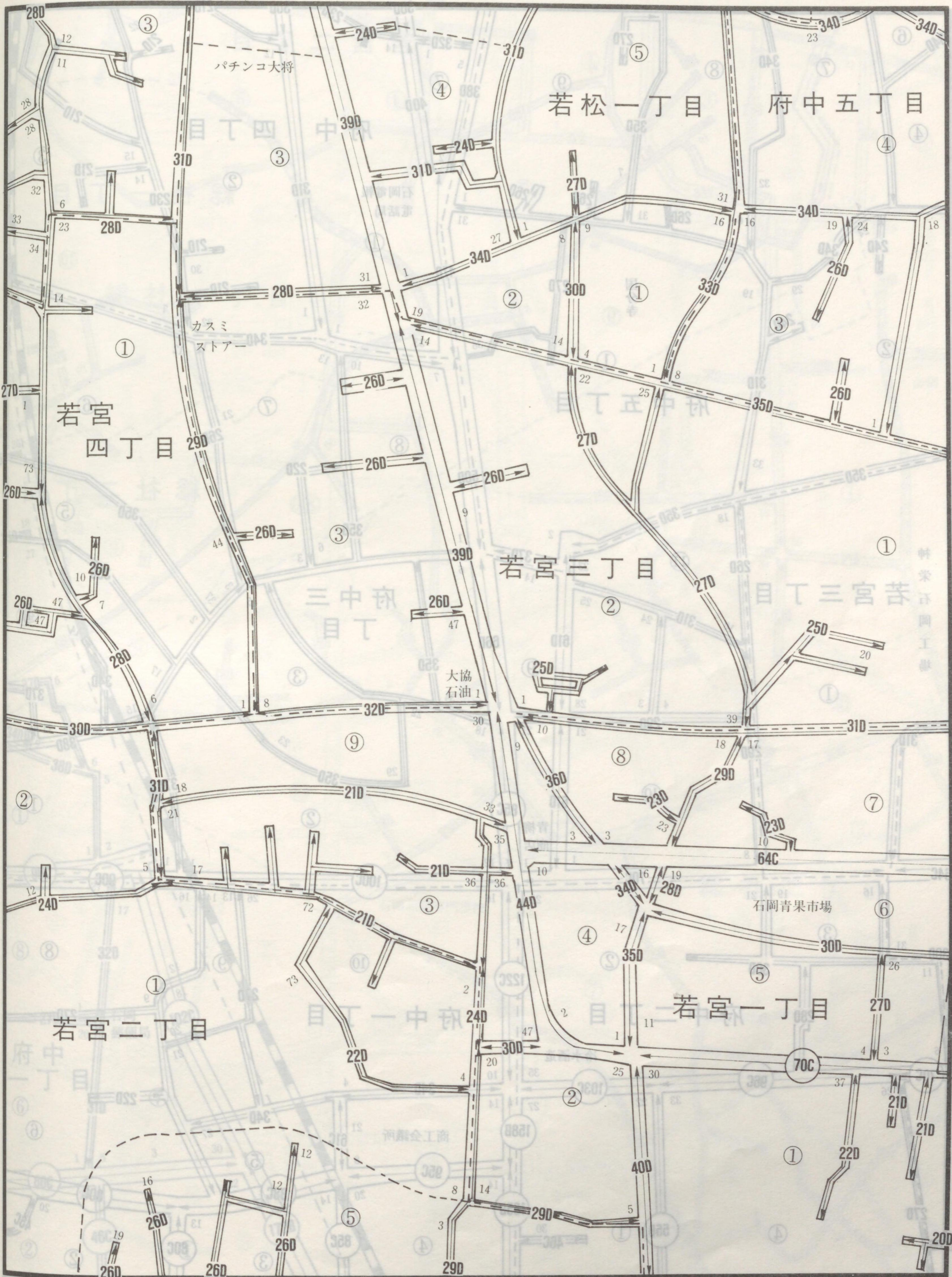
合	計	管	法
2007	A		
2008	B		
2009	C		
2010	D		
2011	E		

合	計	管	法
2007	A		
2008	B		
2009	C		
2010	D		
2011	E		

土浦税務署管内

石岡市

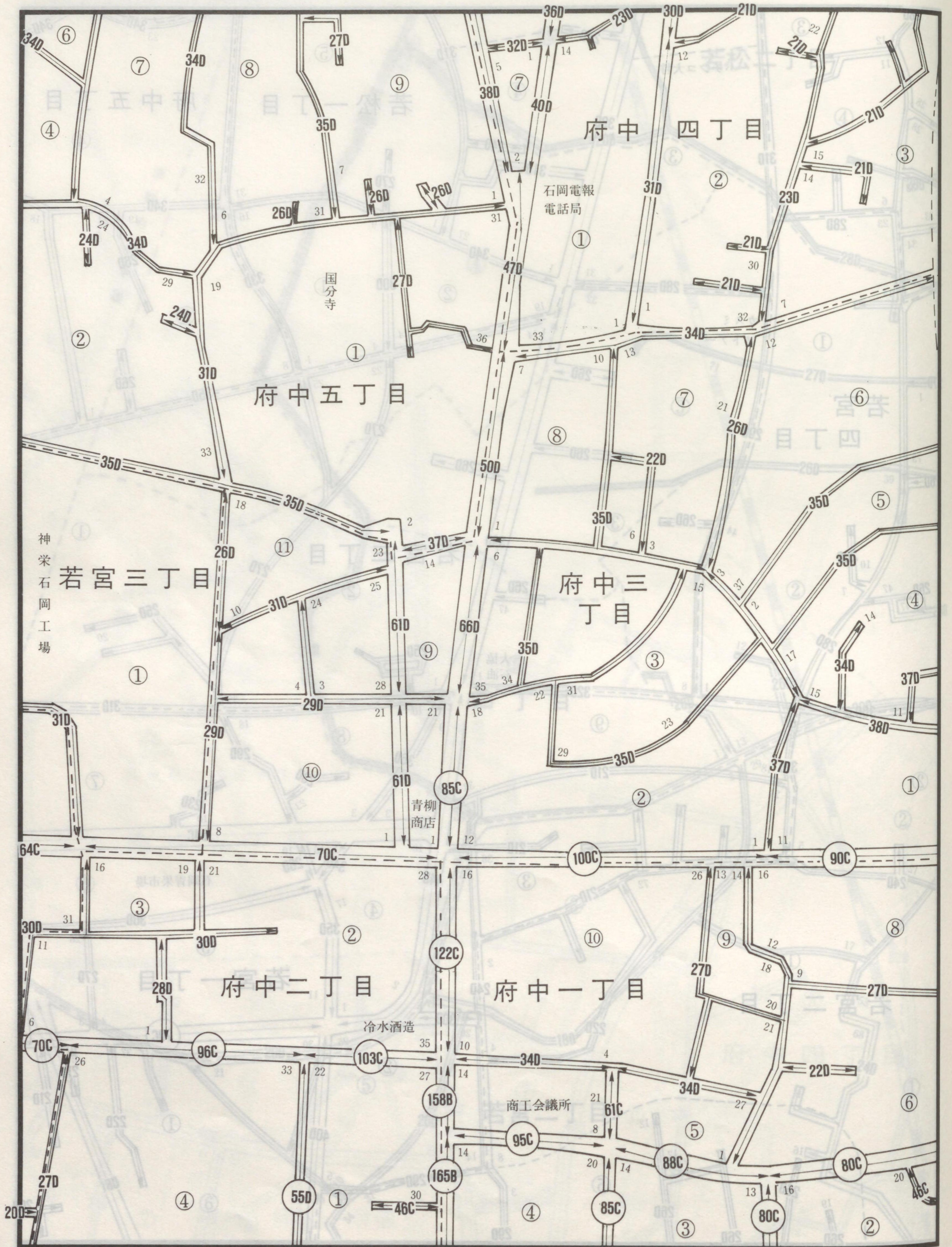
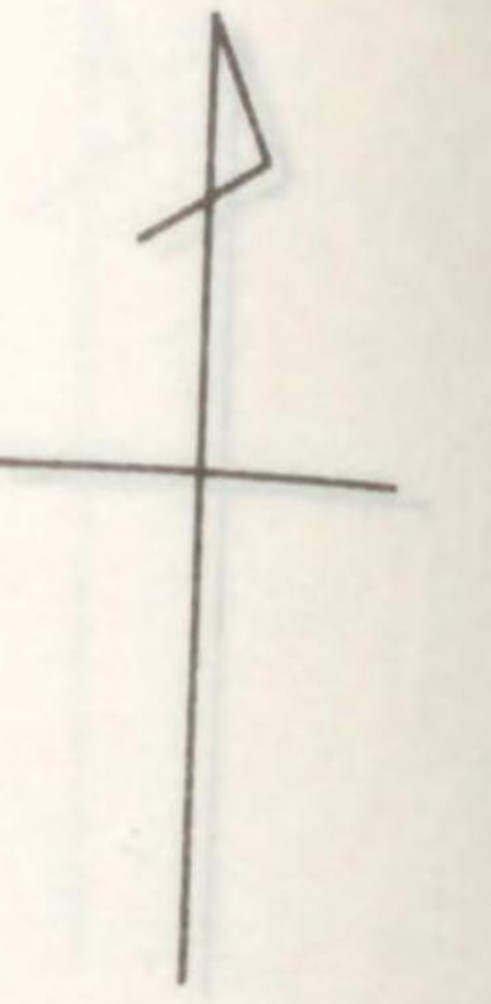
20-022



記号	地区区分
	繁華街及び高度商業地区
	普通商業地区及び併用住宅地区
	中小工場地区
	大工場地区
	普通住宅地区及び家内工業地区
	行政区分

記号	借地権割合
A	70%
B	60%
C	50%
D	40%
E	30%

ISO	OSO	116
ES3	116	OSO
OS2	ASO	OS2



020	021	023
022	024	025
024	025	026

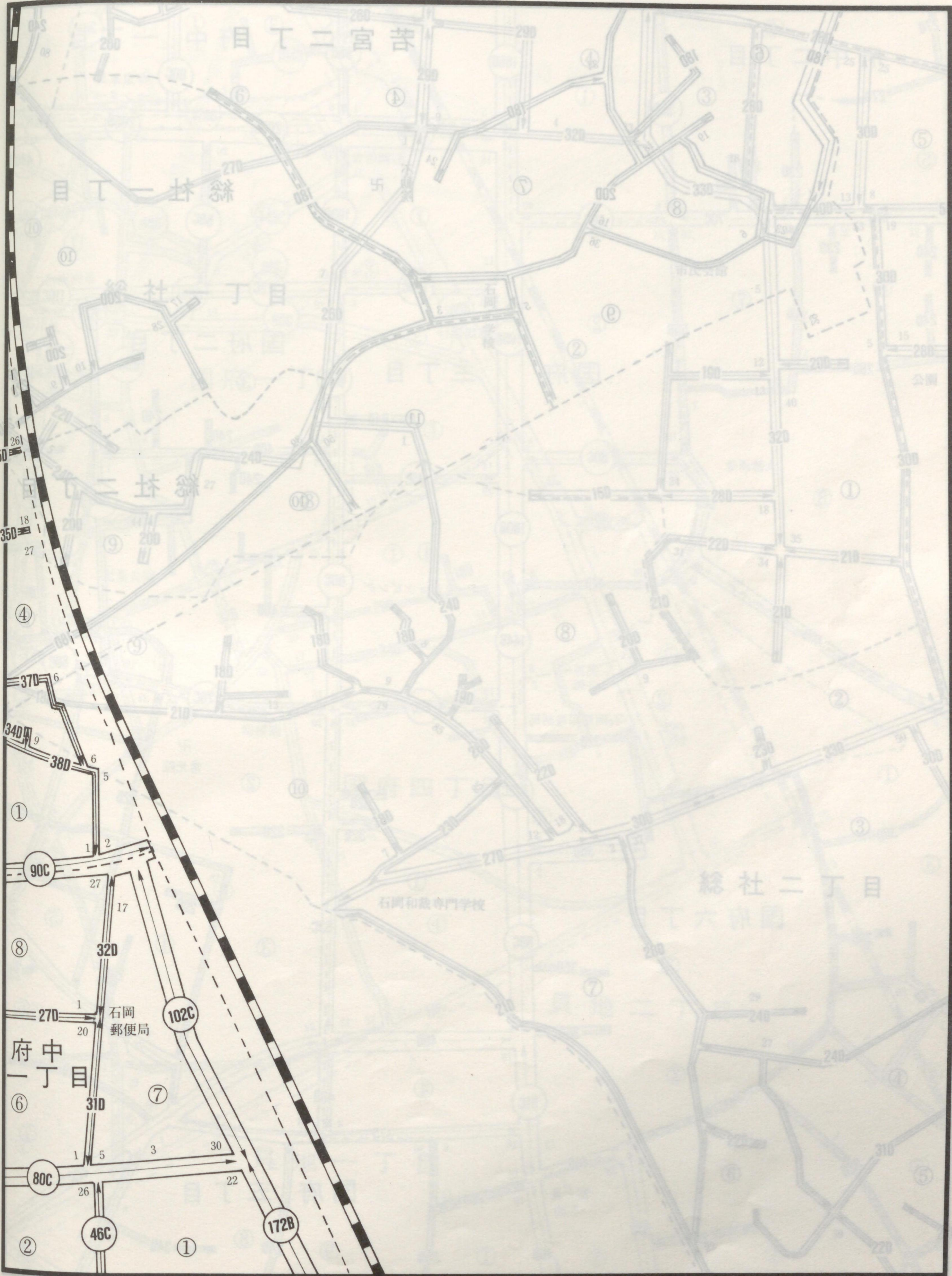
合路前計	号
70%	A
80%	B
90%	C
100%	D

号	区	区	号
○	区	区	号
○	区	区	号
○	区	区	号
○	区	区	号

土浦税務署管内

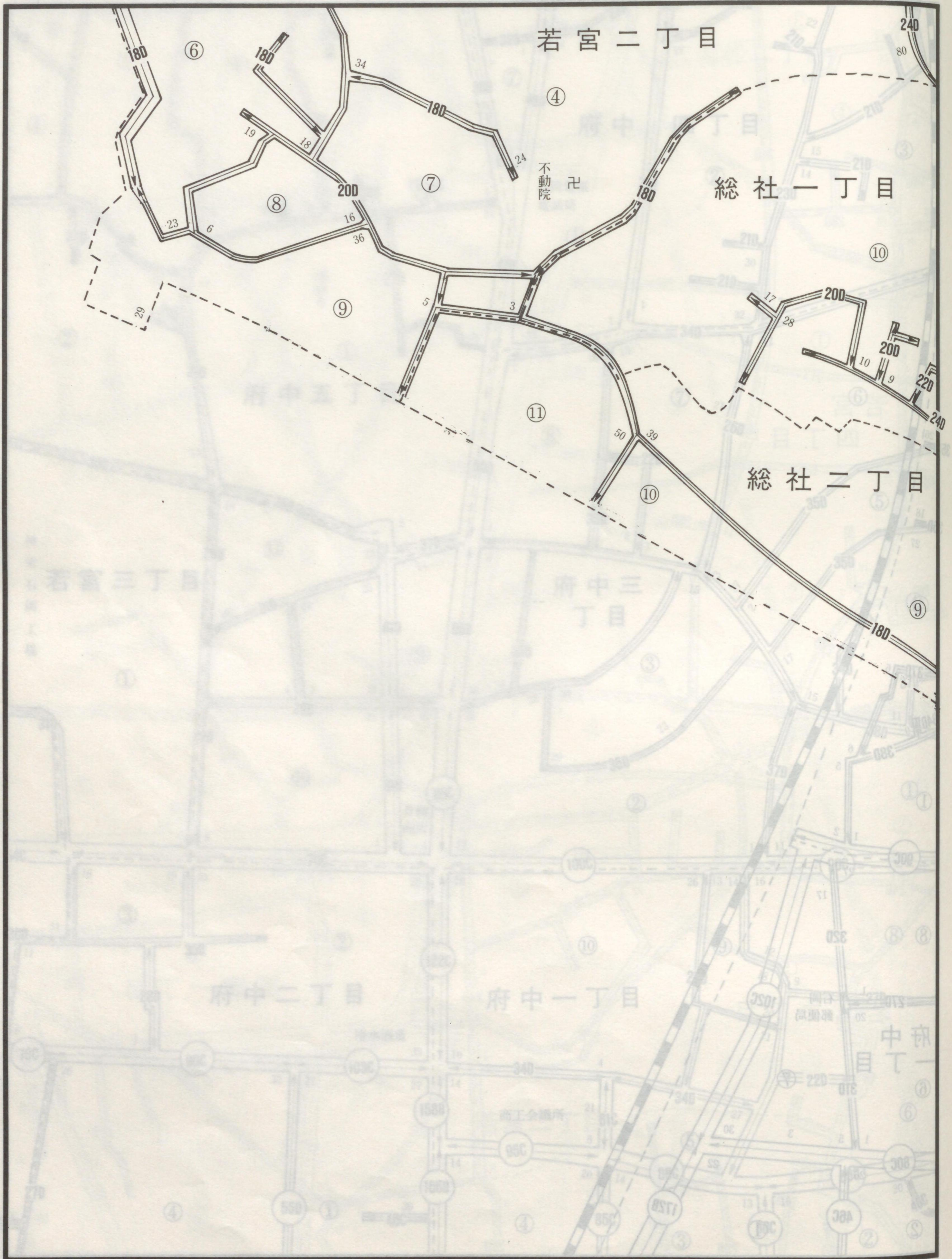
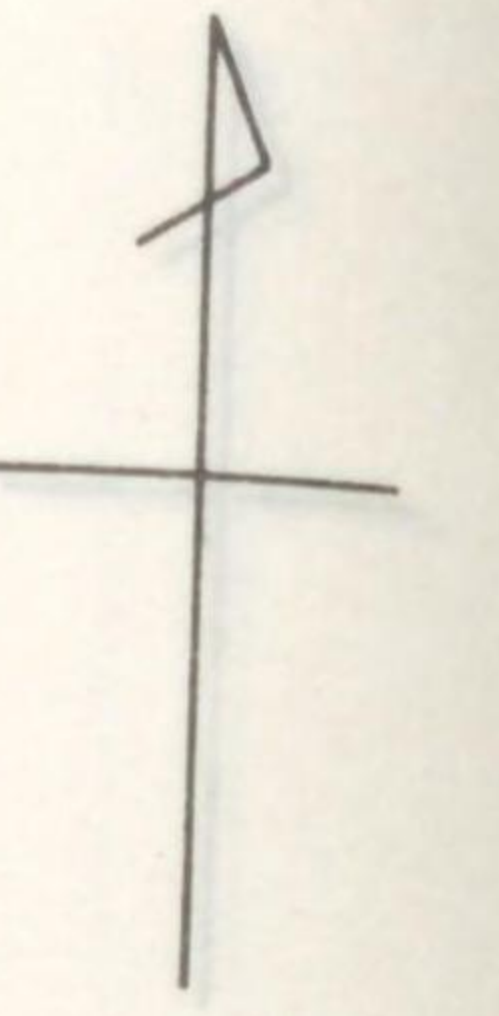
石岡市

20-023



記号	地区区分
	繁華街及び高度商業地区
	普通商業地区及び併用住宅地区
	中小工場地区
	大工場地区
	普通住宅地区及び家内工業地区
	行政区分

記号	借地権割合
A	70%
B	60%
C	50%
D	40%
E	30%



022	022	023
024	当区	025
026	026	

土浦税務署管内

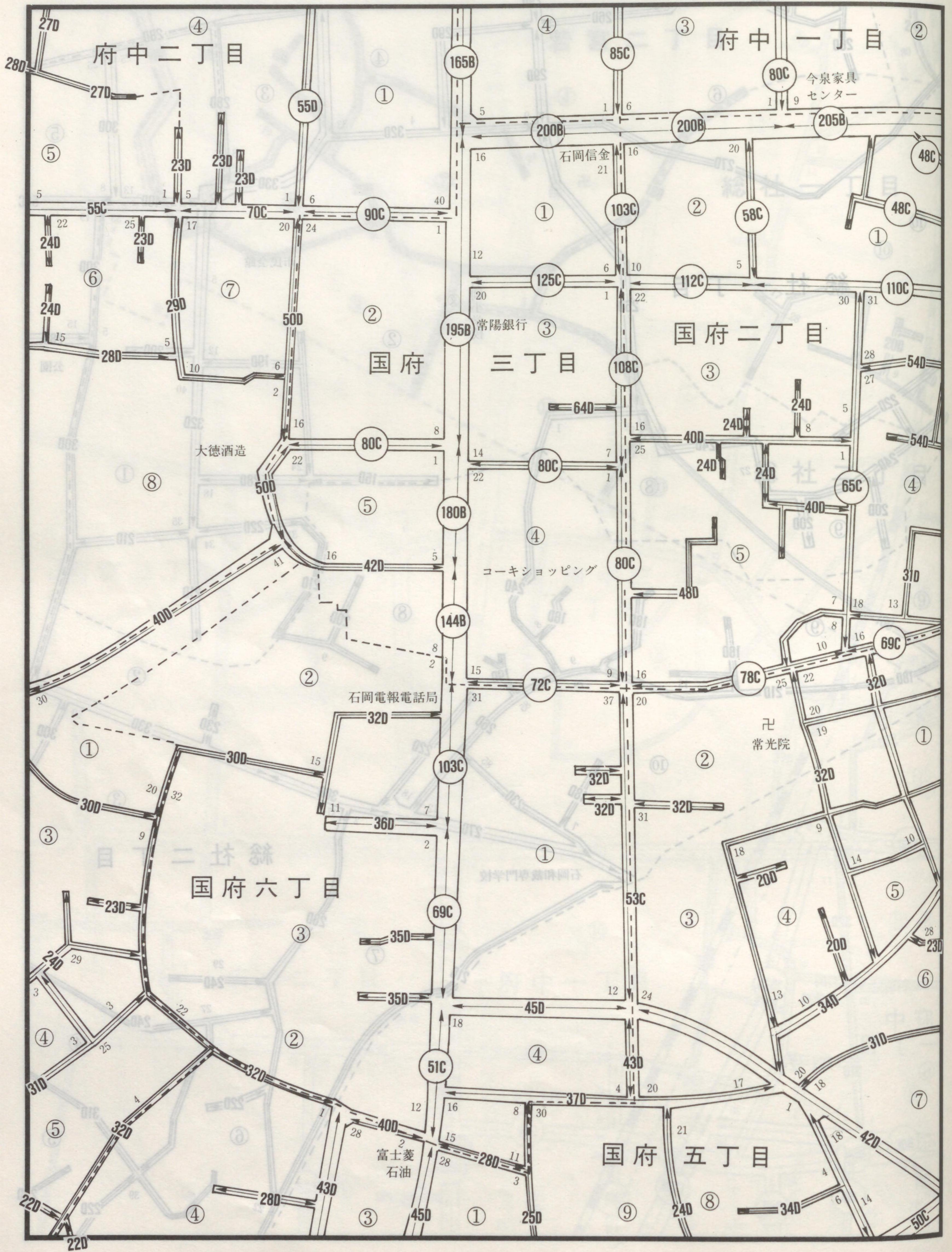
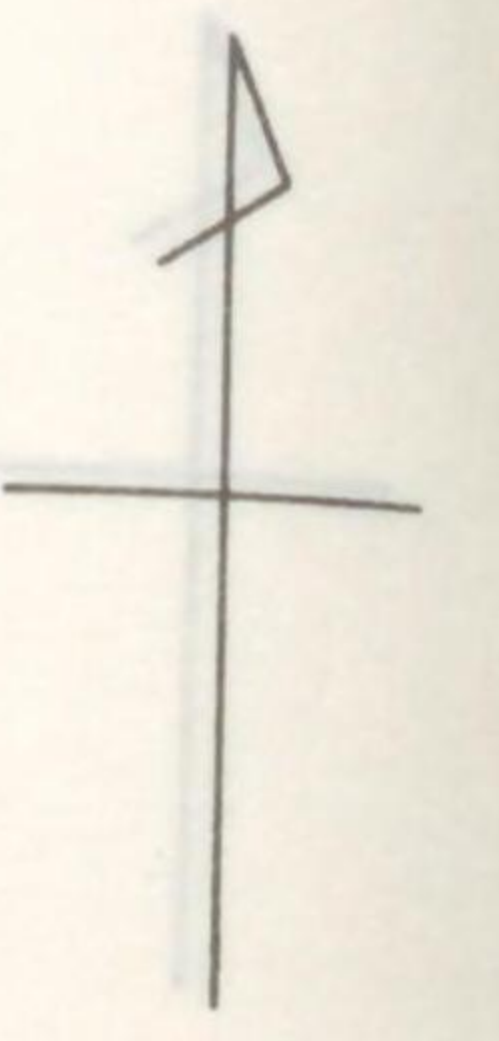
石岡市

20-024



記号	地区区分
	繁華街及び高度商業地区
	普通商業地区及び併用住宅地区
	中小工場地区
	大工場地区
	普通住宅地区及び家内工業地区
	行政区分

記号	借地権割合
A	70%
B	60%
C	50%
D	40%
E	30%



022	023	025
024	当図	
026		

合	分	号	号
30°07'	A		
30°08'	B		
30°09'	C		
30°10'			
30°11'	E		

号	号	号	号
30°07'	30°08'	30°09'	30°10'
30°11'	30°12'	30°13'	30°14'
30°15'	30°16'	30°17'	30°18'
30°19'	30°20'	30°21'	30°22'

土浦税務署管内

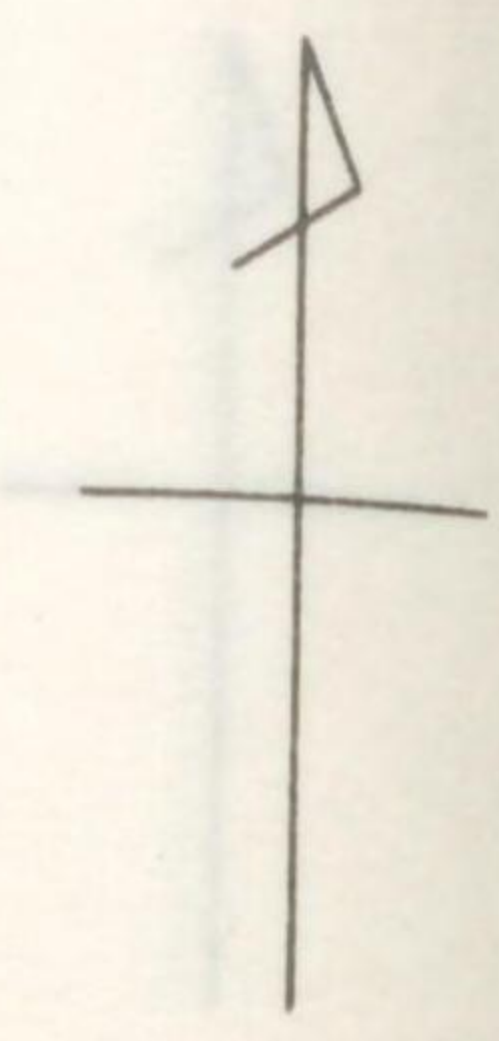
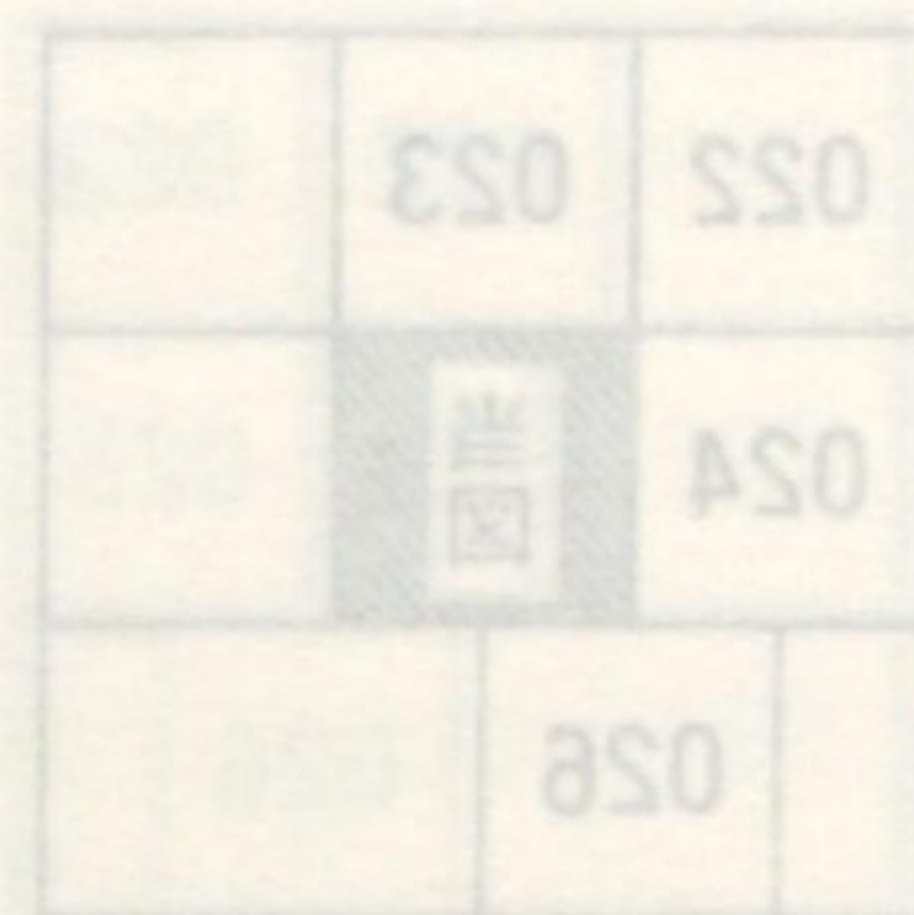
石岡市

20-025



記号	地区区分
←○→	繁華街及び高度商業地区
←○→	普通商業地区及び併用住宅地区
←◇→	中小工場地区
←○→	大工場地区
←→	普通住宅地区及び家内工業地区
---	行政区分

記号	借地権割合
A	70%
B	60%
C	50%
D	40%
E	30%



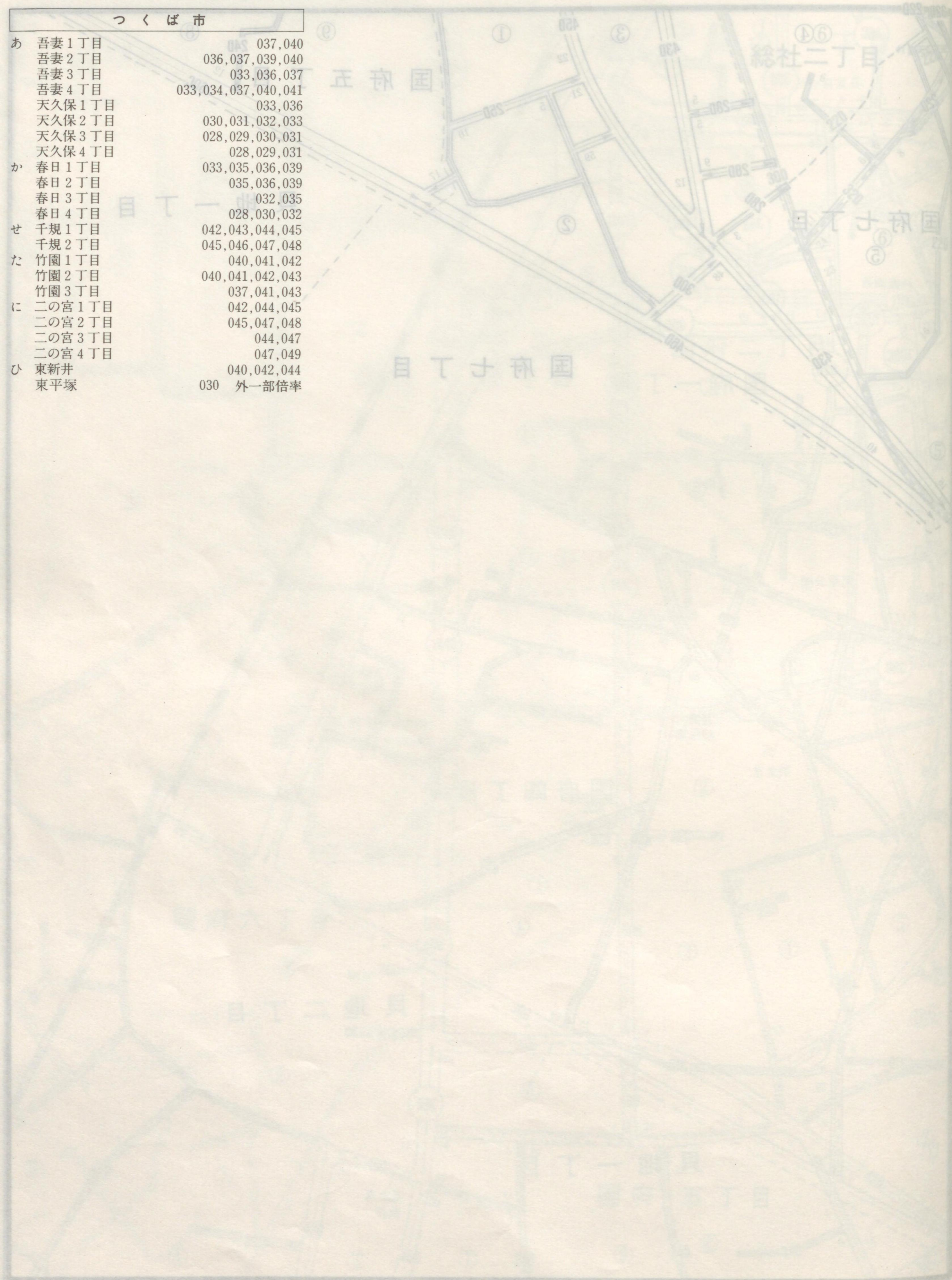
内管署滋藤部土

町丁名索引



つくば市

あ	吾妻1丁目	037,040
	吾妻2丁目	036,037,039,040
	吾妻3丁目	033,036,037
	吾妻4丁目	033,034,037,040,041
	天久保1丁目	033,036
	天久保2丁目	030,031,032,033
	天久保3丁目	028,029,030,031
	天久保4丁目	028,029,031
か	春日1丁目	033,035,036,039
	春日2丁目	035,036,039
	春日3丁目	032,035
	春日4丁目	028,030,032
せ	千規1丁目	042,043,044,045
	千規2丁目	045,046,047,048
た	竹園1丁目	040,041,042
	竹園2丁目	040,041,042,043
	竹園3丁目	037,041,043
に	二の宮1丁目	042,044,045
	二の宮2丁目	045,047,048
	二の宮3丁目	044,047
	二の宮4丁目	047,049
ひ	東新井	040,042,044
	東平塚	030 外一部倍率



索引図

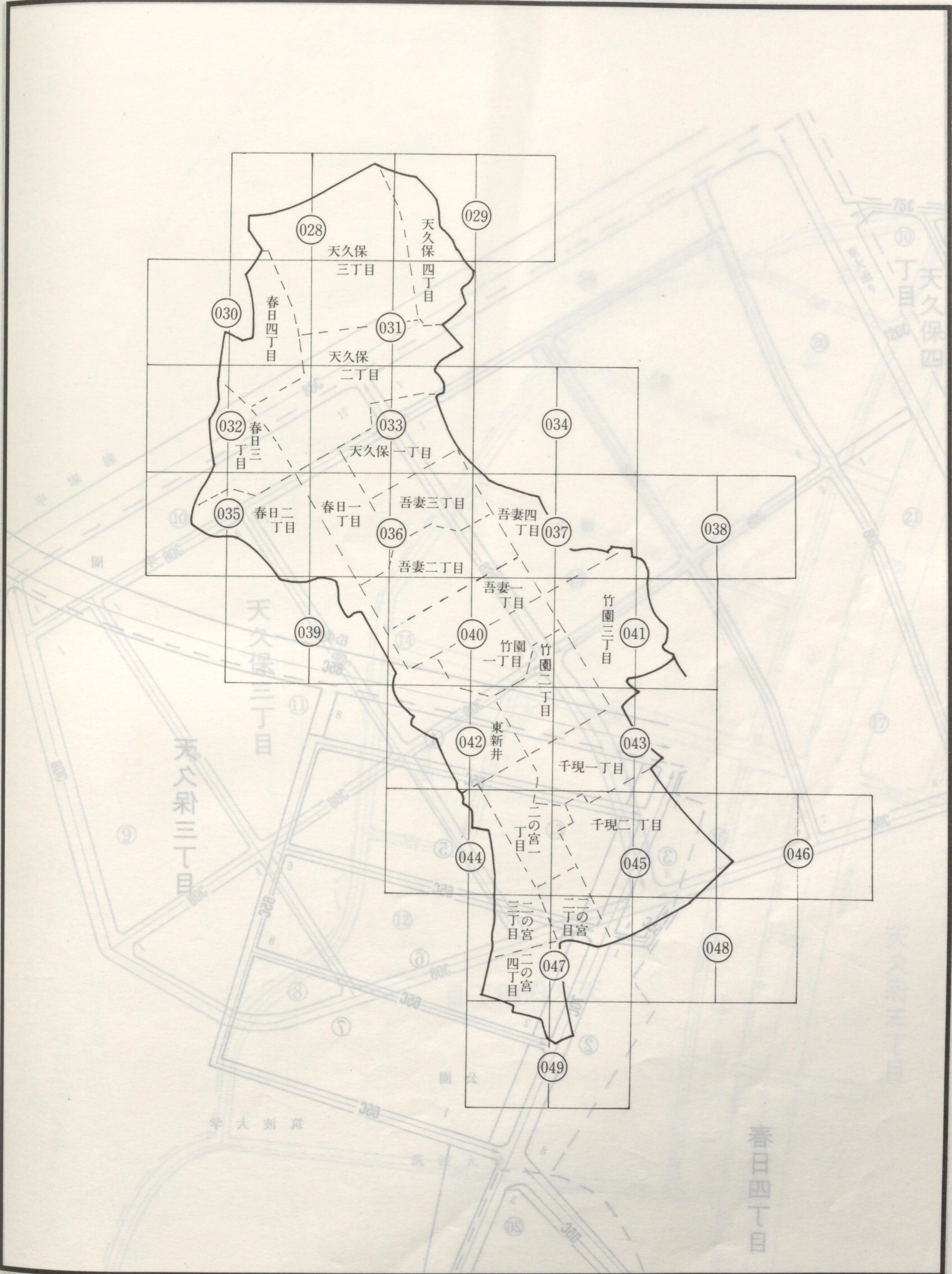
合済郵便番号	符号
2907	A
2908	B
2909	C
2910	D
2911	E
2912	F

符号	記号	説明
○	○	支店
◇	◇	出張所
△	△	郵便局
□	□	郵便局
○	○	郵便局
◇	◇	郵便局
△	△	郵便局
□	□	郵便局
○	○	郵便局
◇	◇	郵便局
△	△	郵便局
□	□	郵便局

土浦税務署管内

つくば市

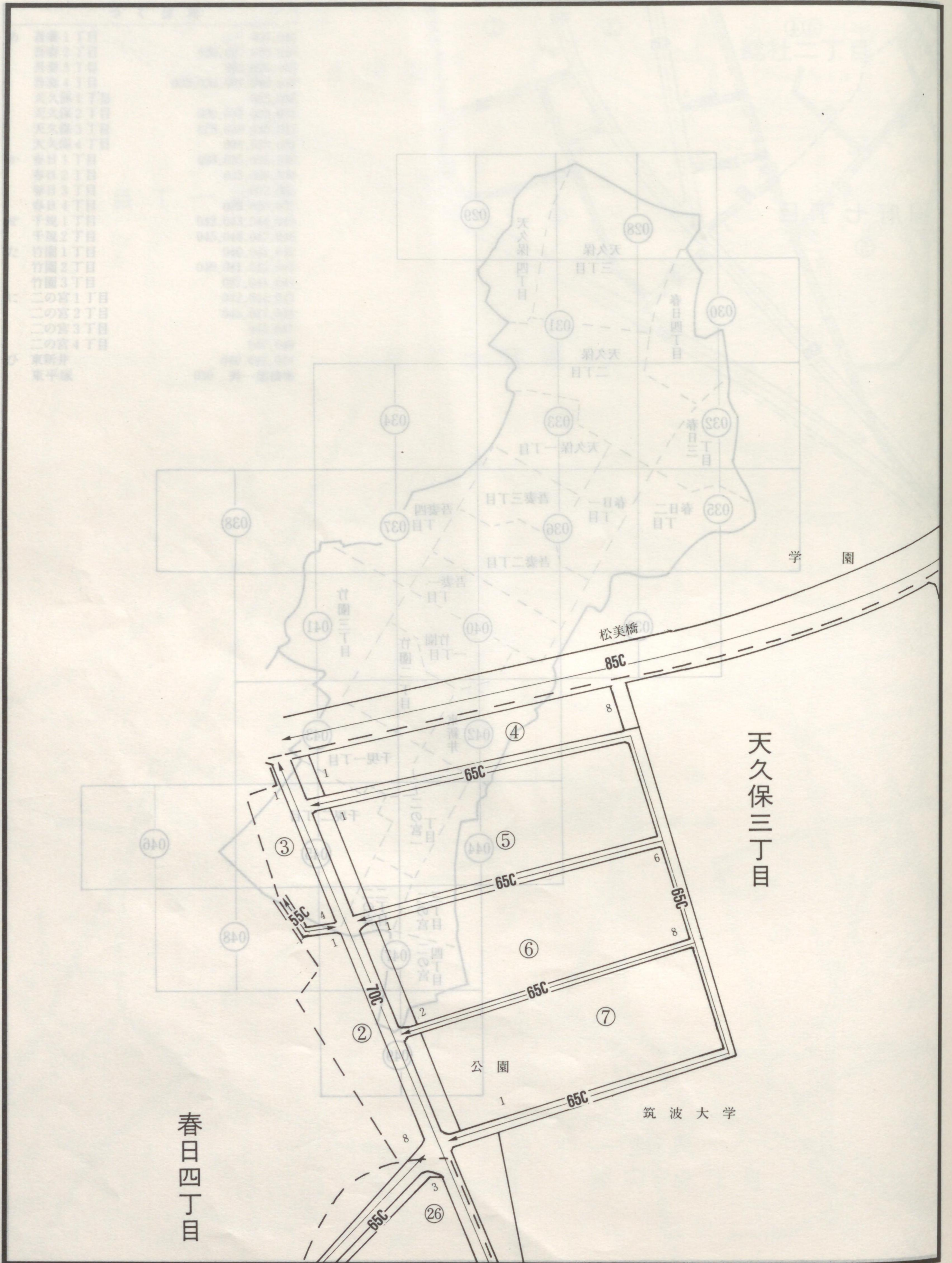
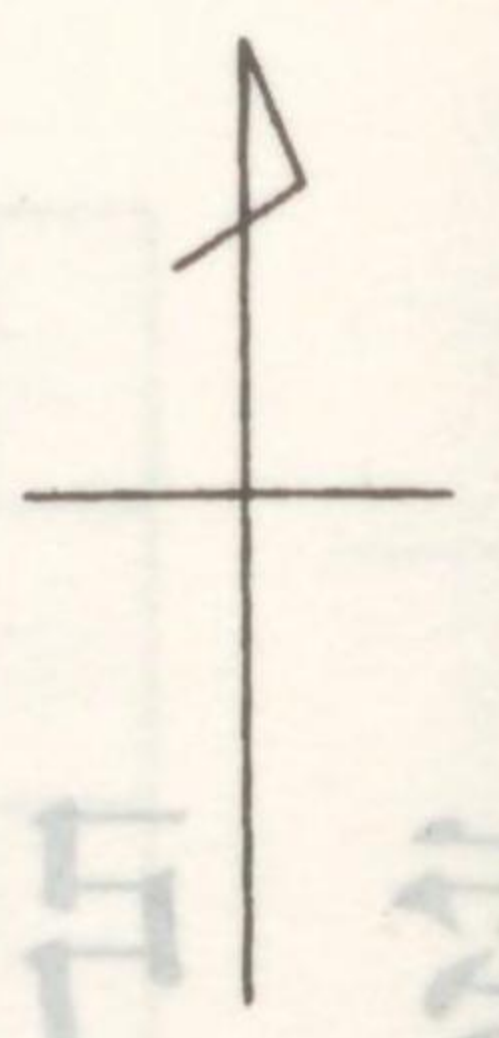
20-027

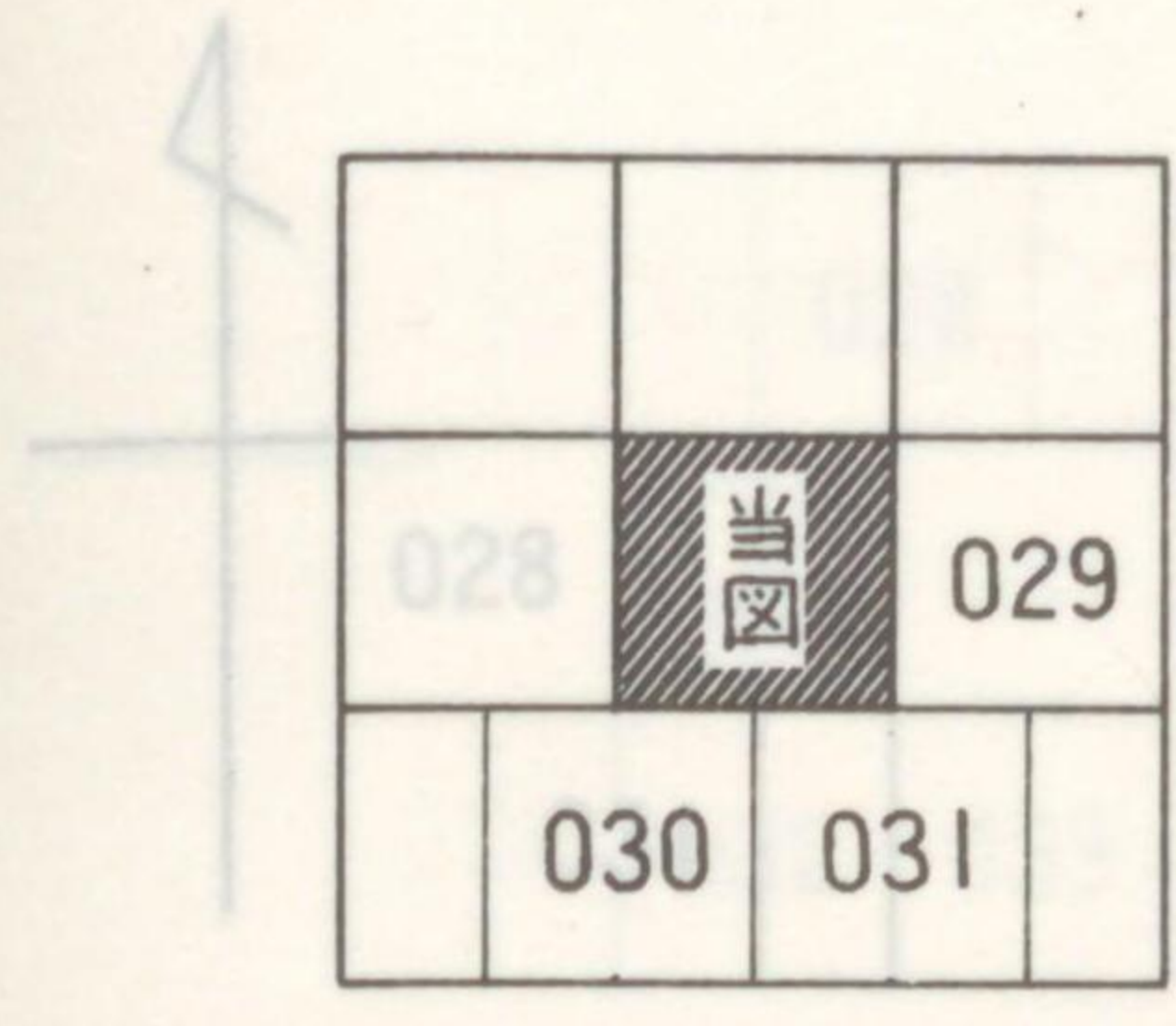


記号	地区区分
	繁华街及び高度商業地区
	普通商業地区及び併用住宅地区
	中小工場地区
	大工場地区
	普通住宅地区及び家内工業地区
	行政区分

記号	借地権割合
A	70%
B	60%
C	50%
D	40%
E	30%

索引図



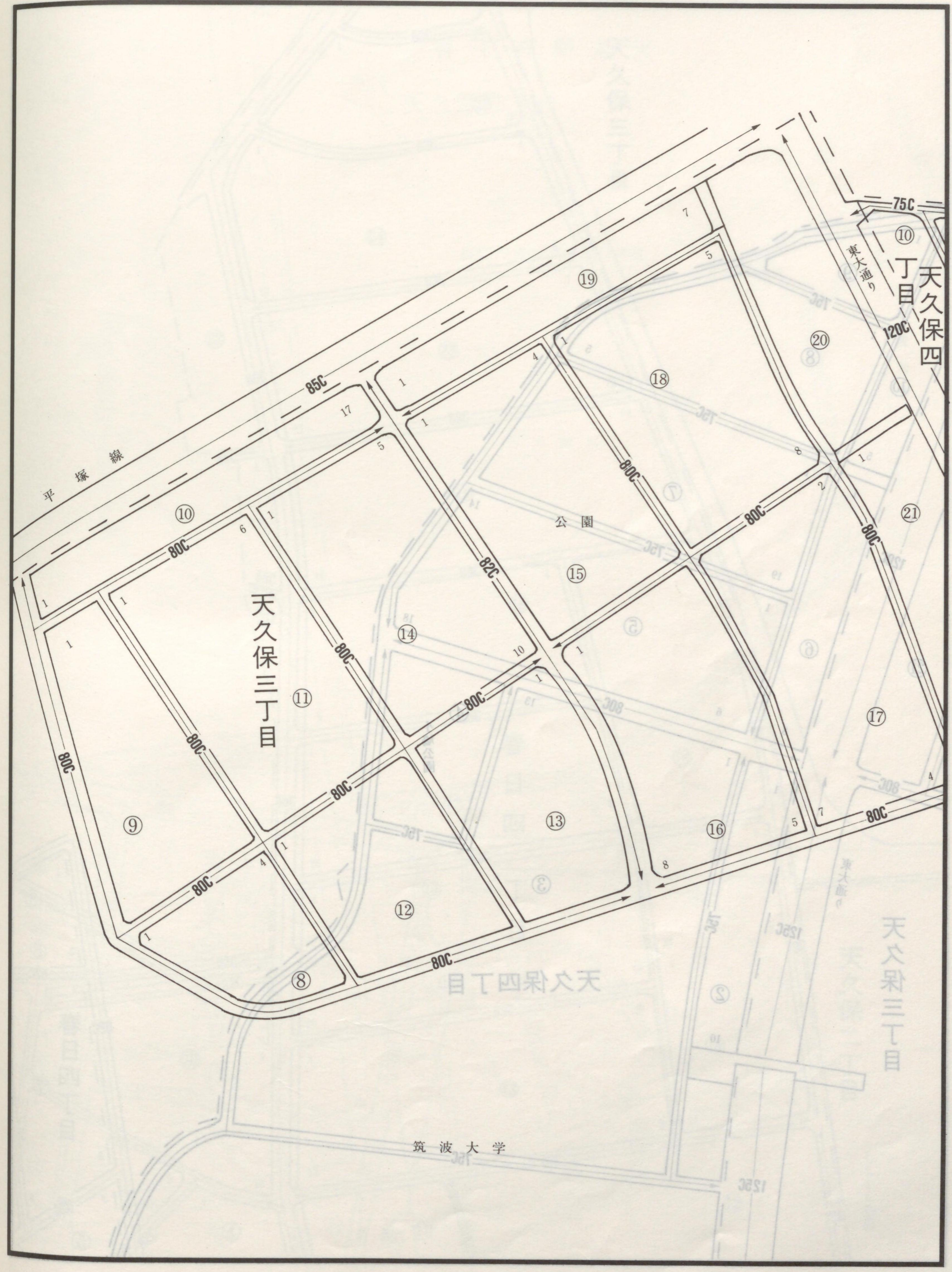


台階断面番号	号法	断面形状	号法
2007	A	写楽堂曲高心丸形断面	○
2008	B	写楽堂曲高心丸形断面	○
2009	C	写楽堂曲高心丸形断面	○
2010	D	写楽堂曲高心丸形断面	○
2011	E	写楽堂曲高心丸形断面	○

土浦税務署管内

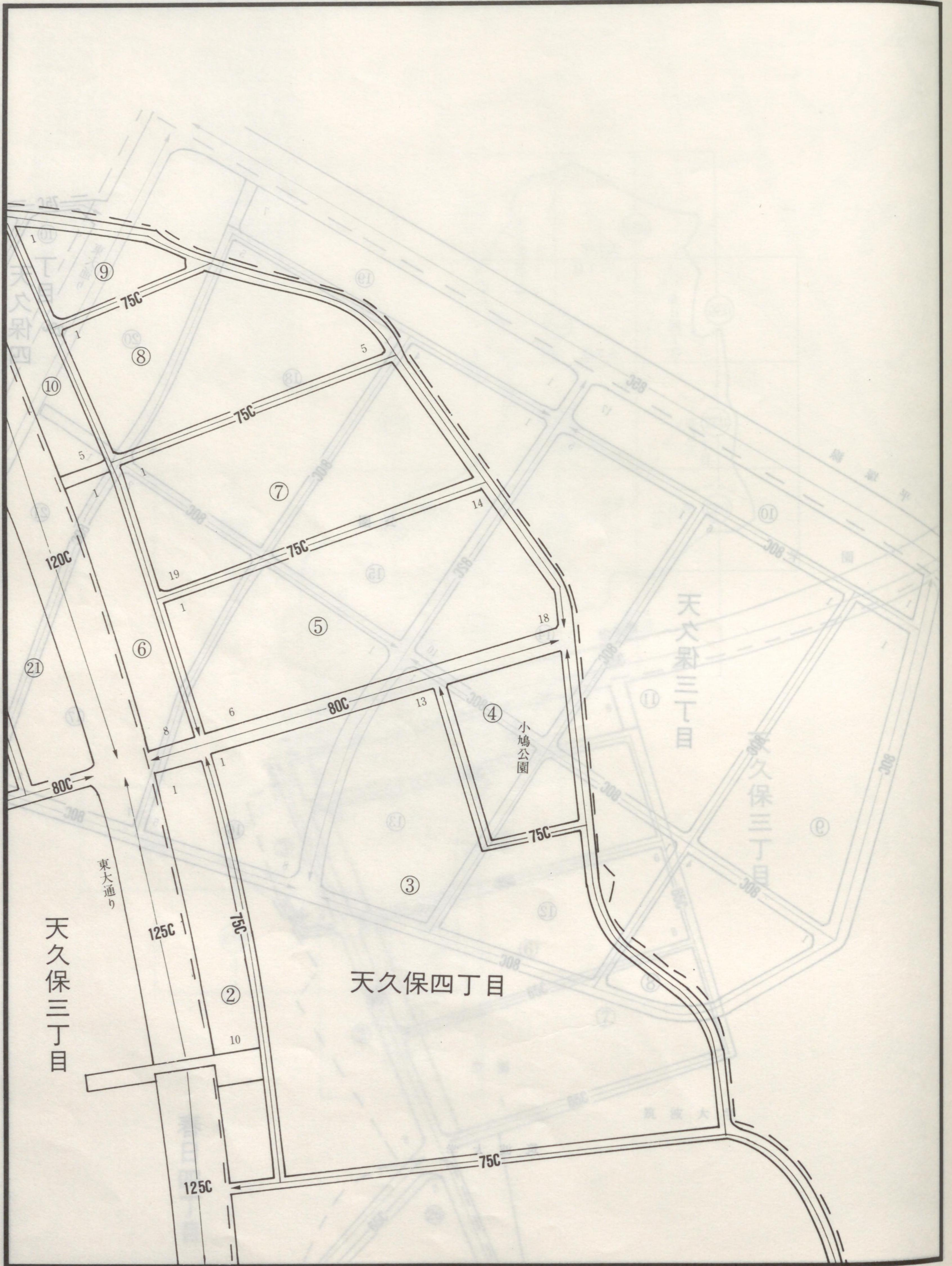
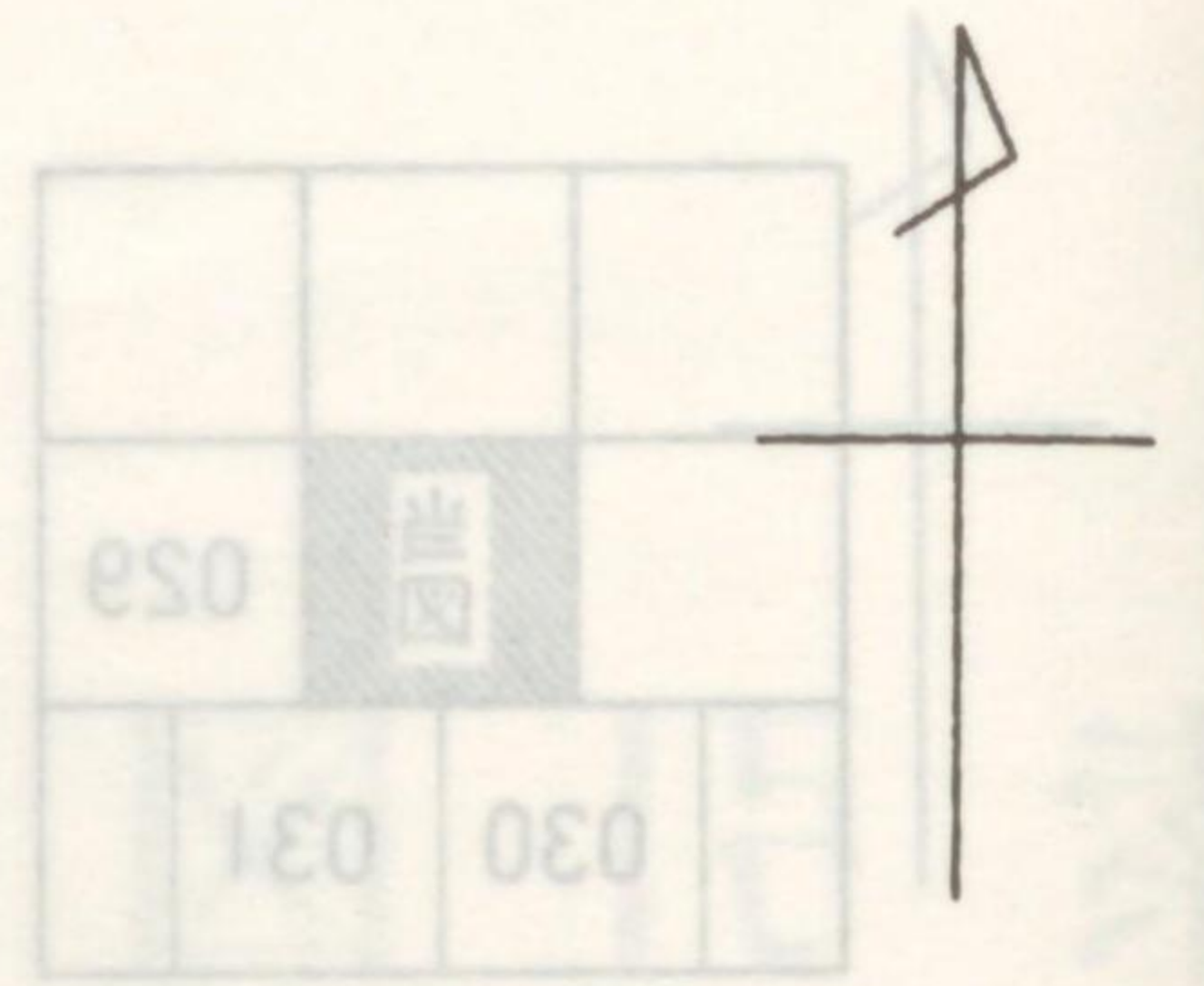
つくば市

20-028



記号	地区区分
	繁华街及高度商業地区
	普通商業地区及び併用住宅地区
	中小工場地区
	大工場地区
	普通住宅地区及び家内工業地区
	行政区分

記号	借地権割合
A	70%
B	60%
C	50%
D	40%
E	30%



		028	
028	029	031	
	031	032	033

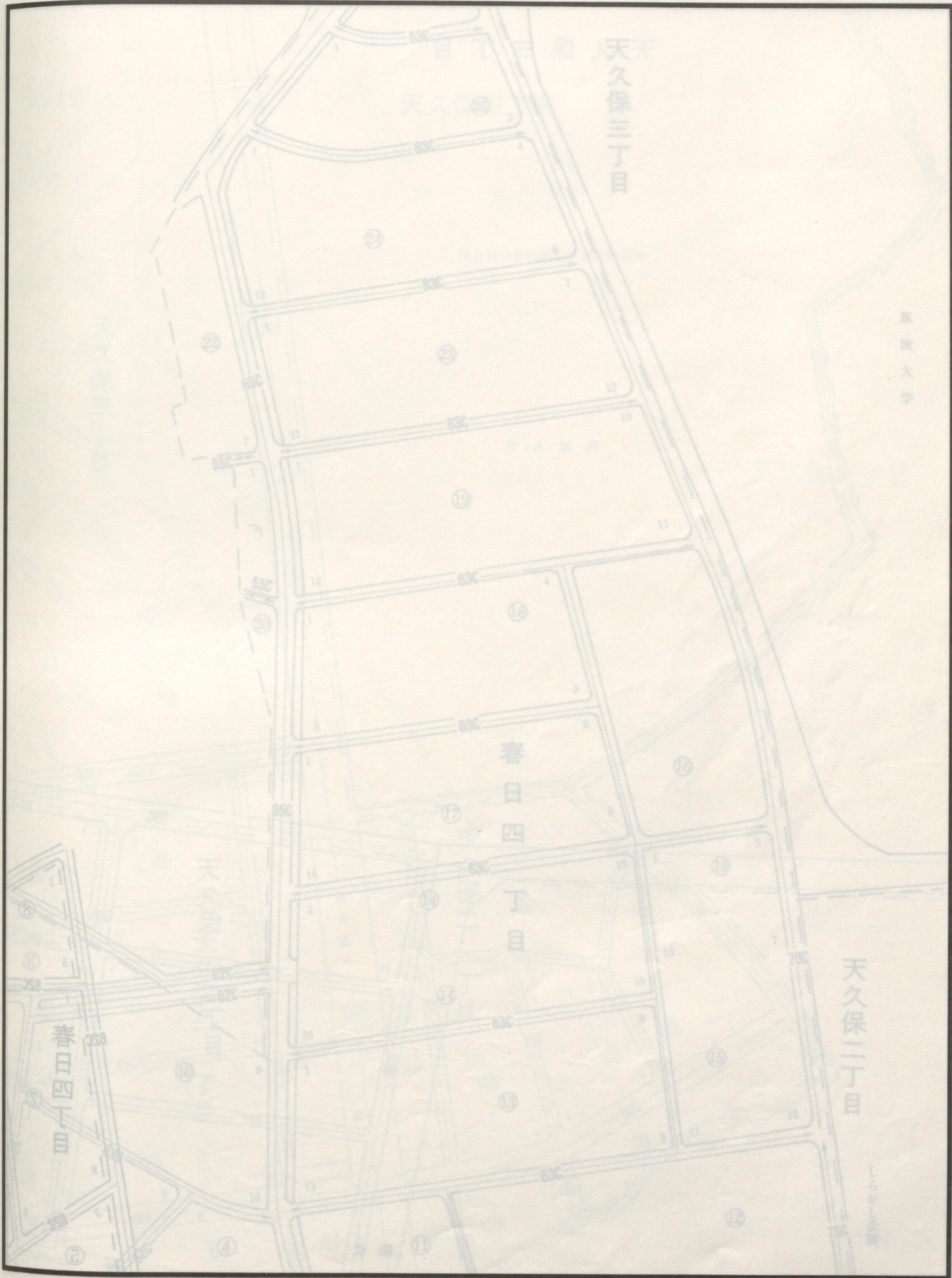
合	号
202	A
200	B
202	C
402	D
202	E

土浦税務署管内

つくば市

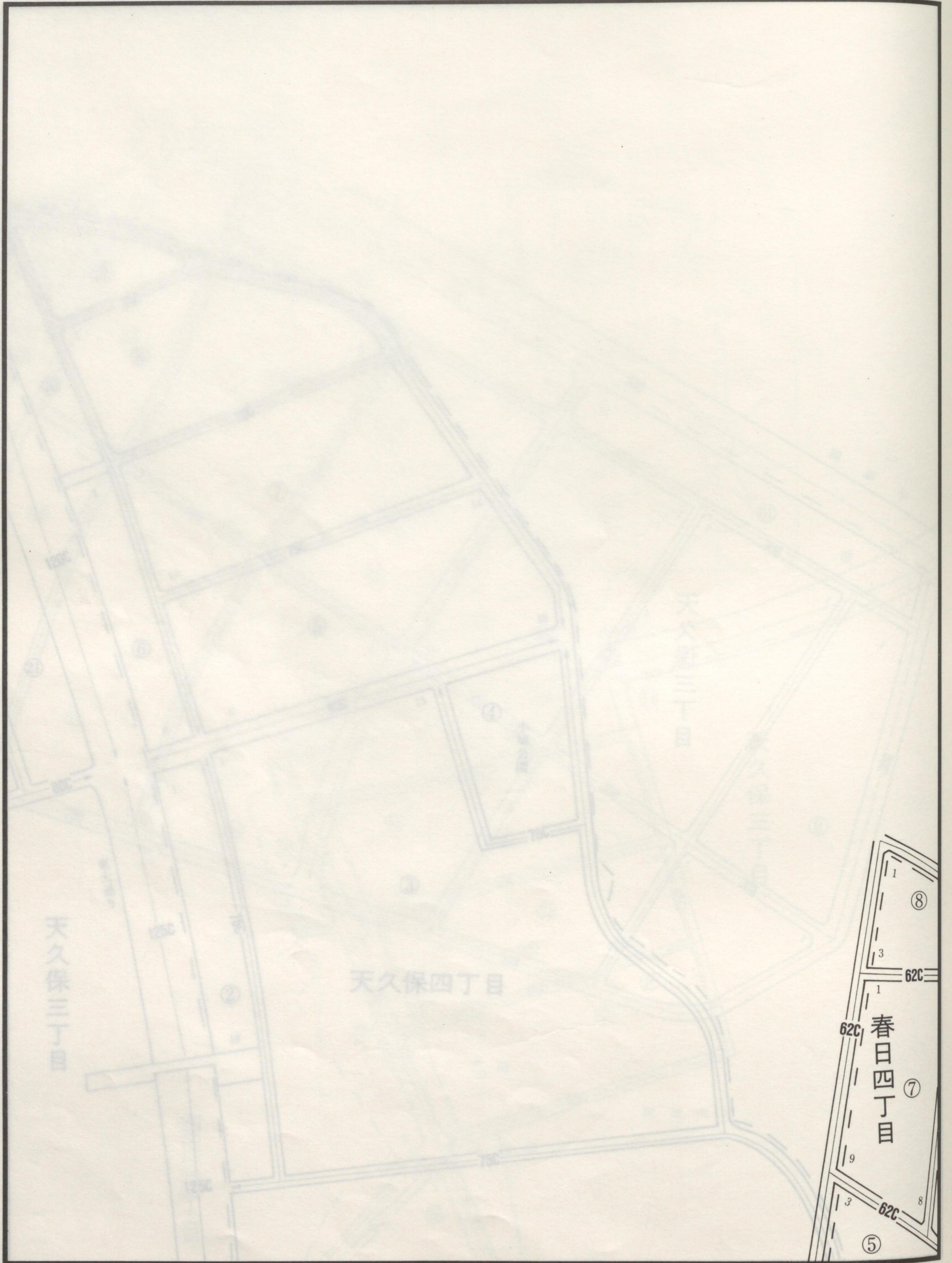
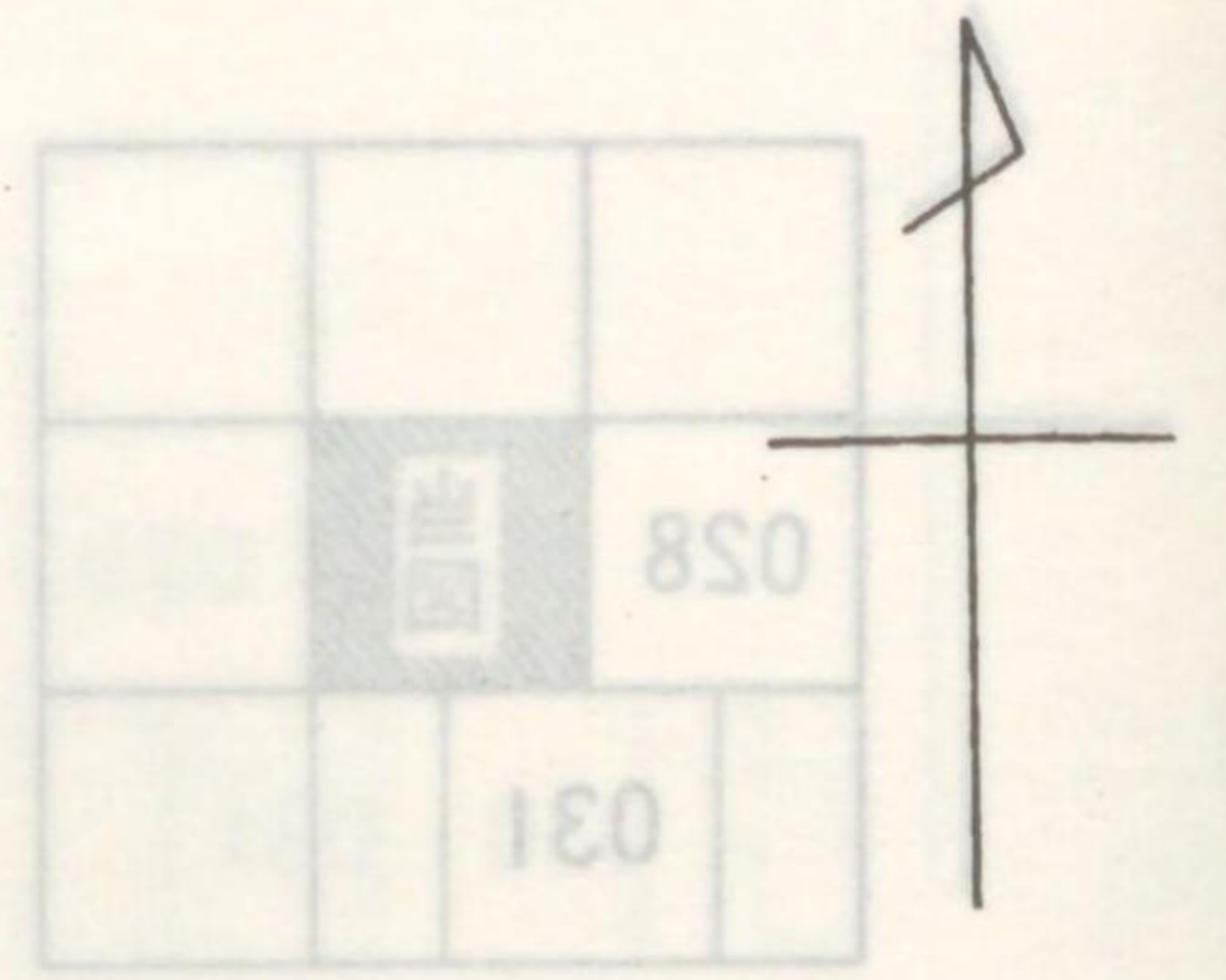
20-029

区	区	区	区	区
区	区	区	区	区
区	区	区	区	区
区	区	区	区	区
区	区	区	区	区



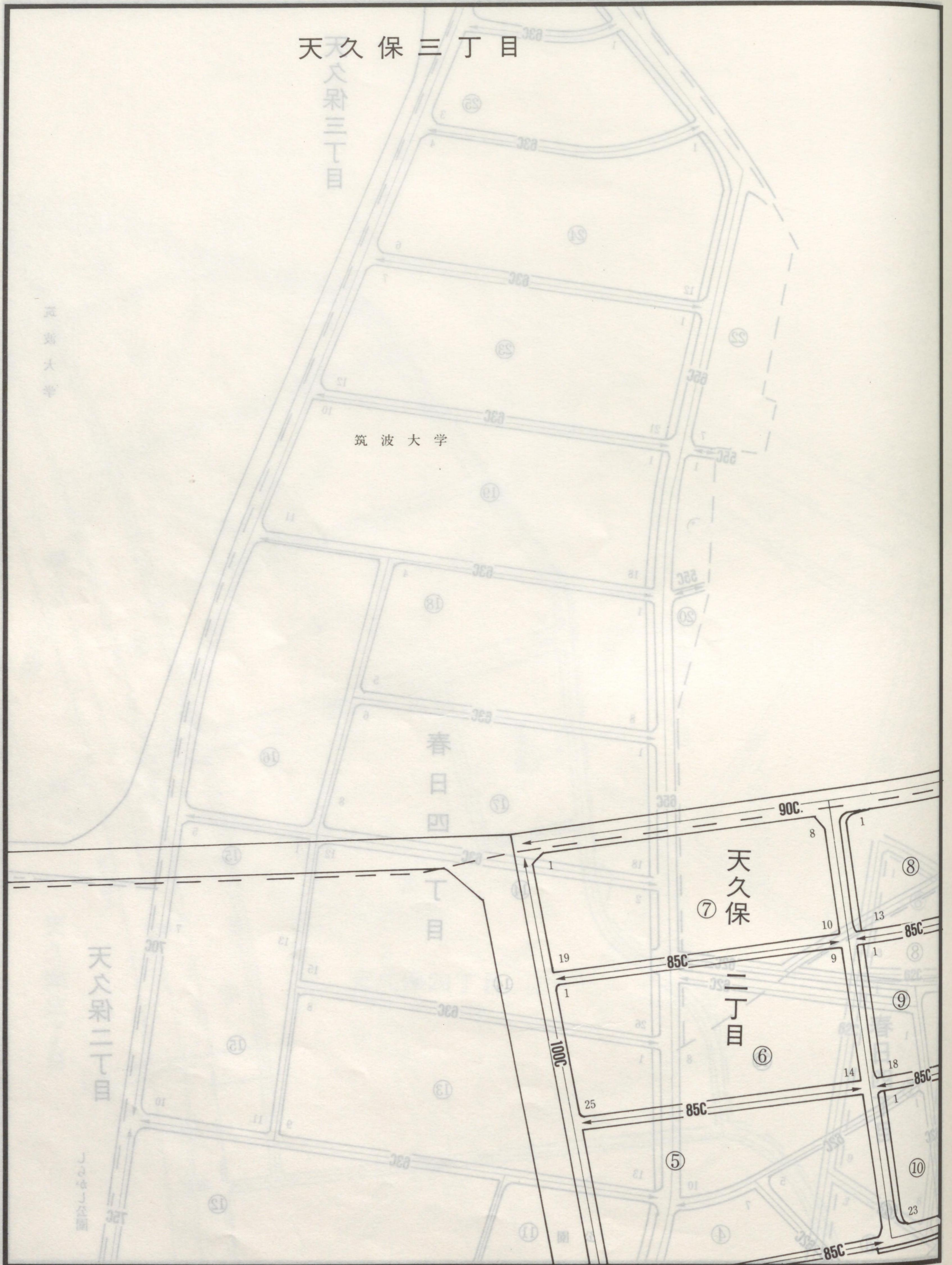
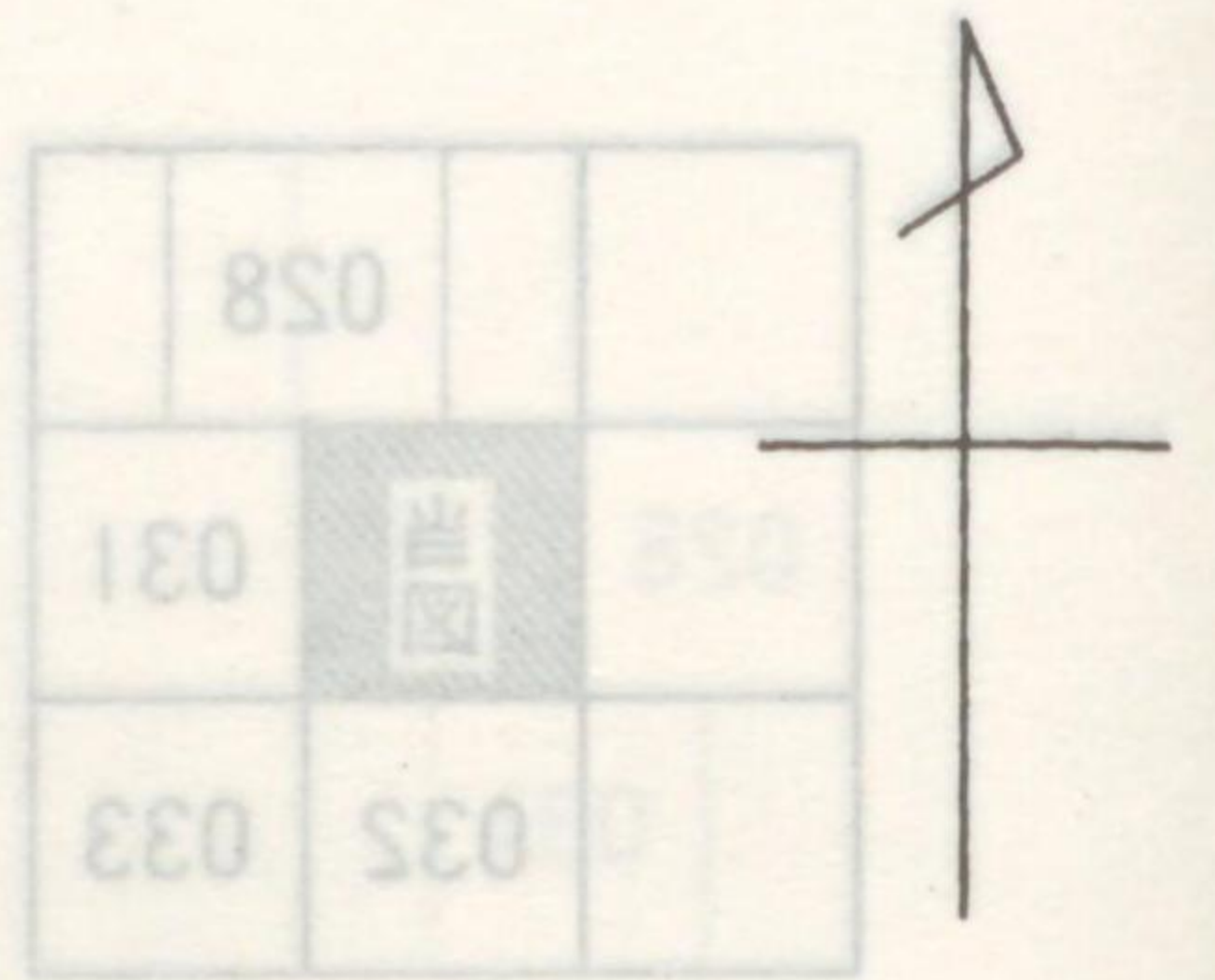
記号	地区区分
	繁华街及高度商業地区
	普通商業地区及併用住宅地区
	中小工場地区
	大工場地区
	普通住宅地区及家内工業地区
	行政区分

記号	借地権割合
A	70%
B	60%
C	50%
D	40%
E	30%



記号	地区区分
←○→	繁华街及び高度商業地区
←○→	普通商業地区及び併用住宅地区
←◇→	中小工場地区
←○→	大工場地区
←○→	普通住宅地区及び家内工業地区
---	行政区分

記号	借地権割合
A	70%
B	60%
C	50%
D	40%
E	30%



028	029	031
030	031	033
032	033	034

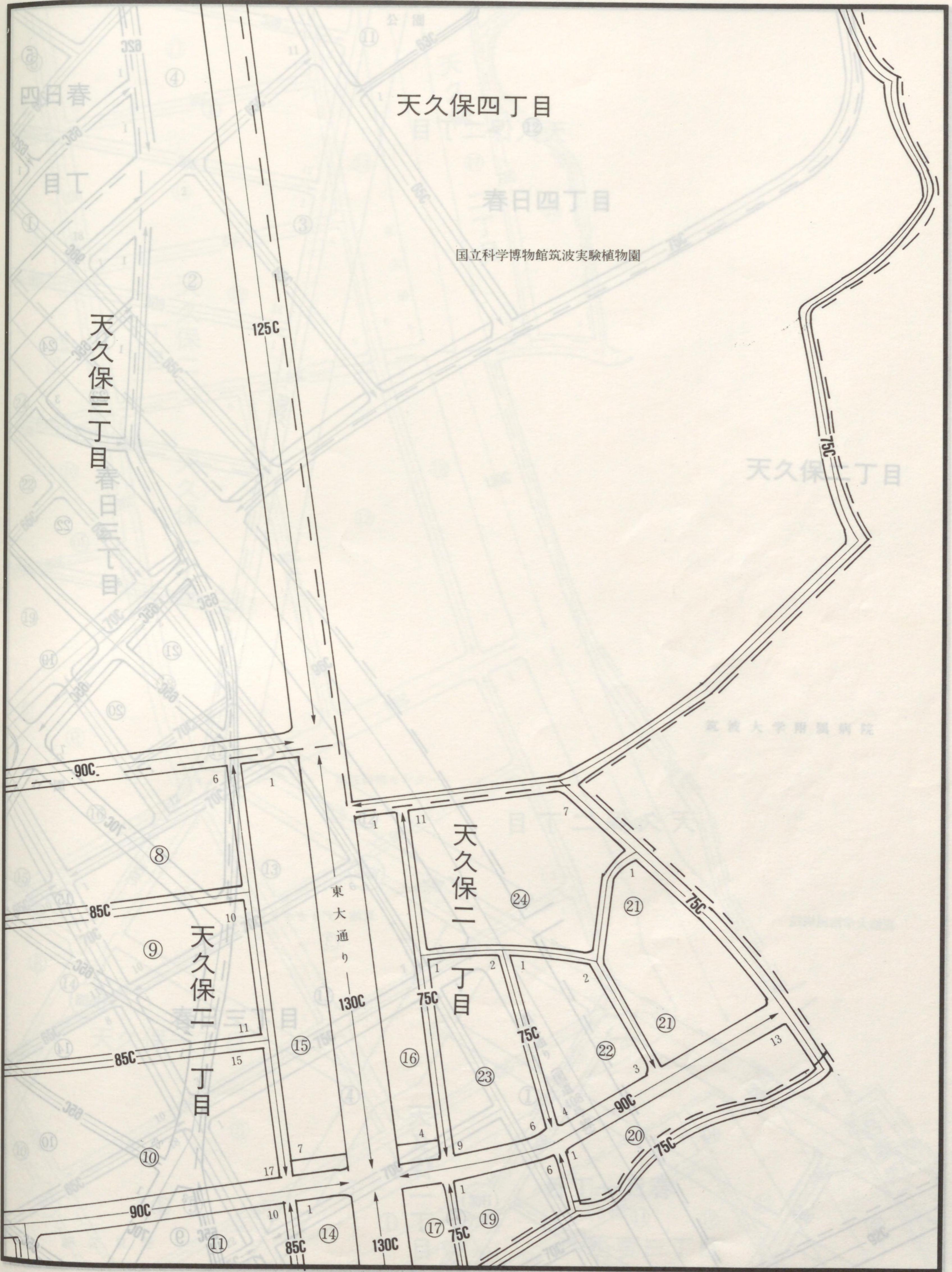
合議課税別	号法
2805	A
2806	B
2807	C
2808	D
2809	E

号法	種別
○	商業用地区
◇	工業用地区
△	住宅用地区
□	公共用地区
▽	農用地
◇	工業小中
◇	工業大
◇	工業特種
◇	工業特別

土浦税務署管内

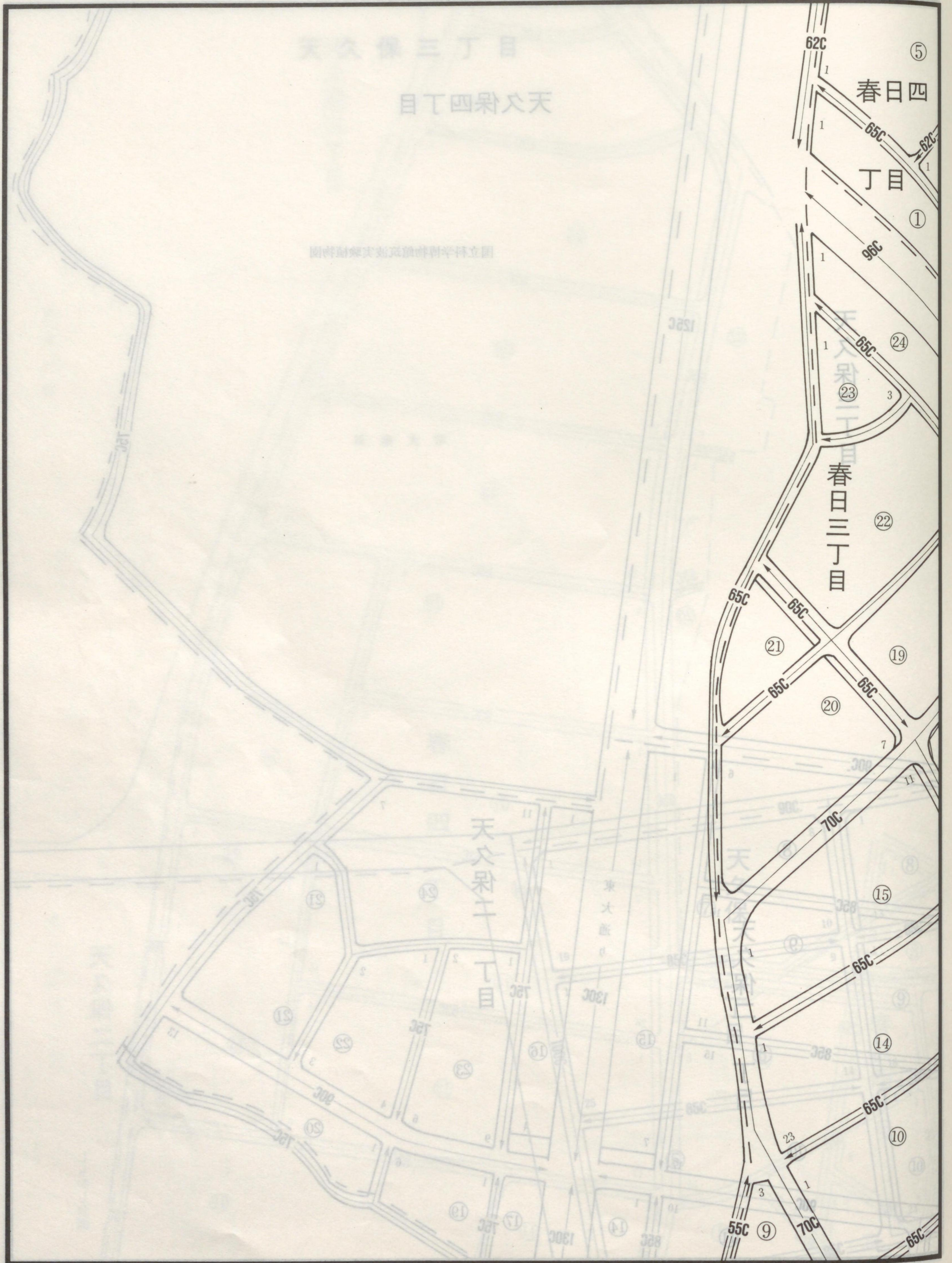
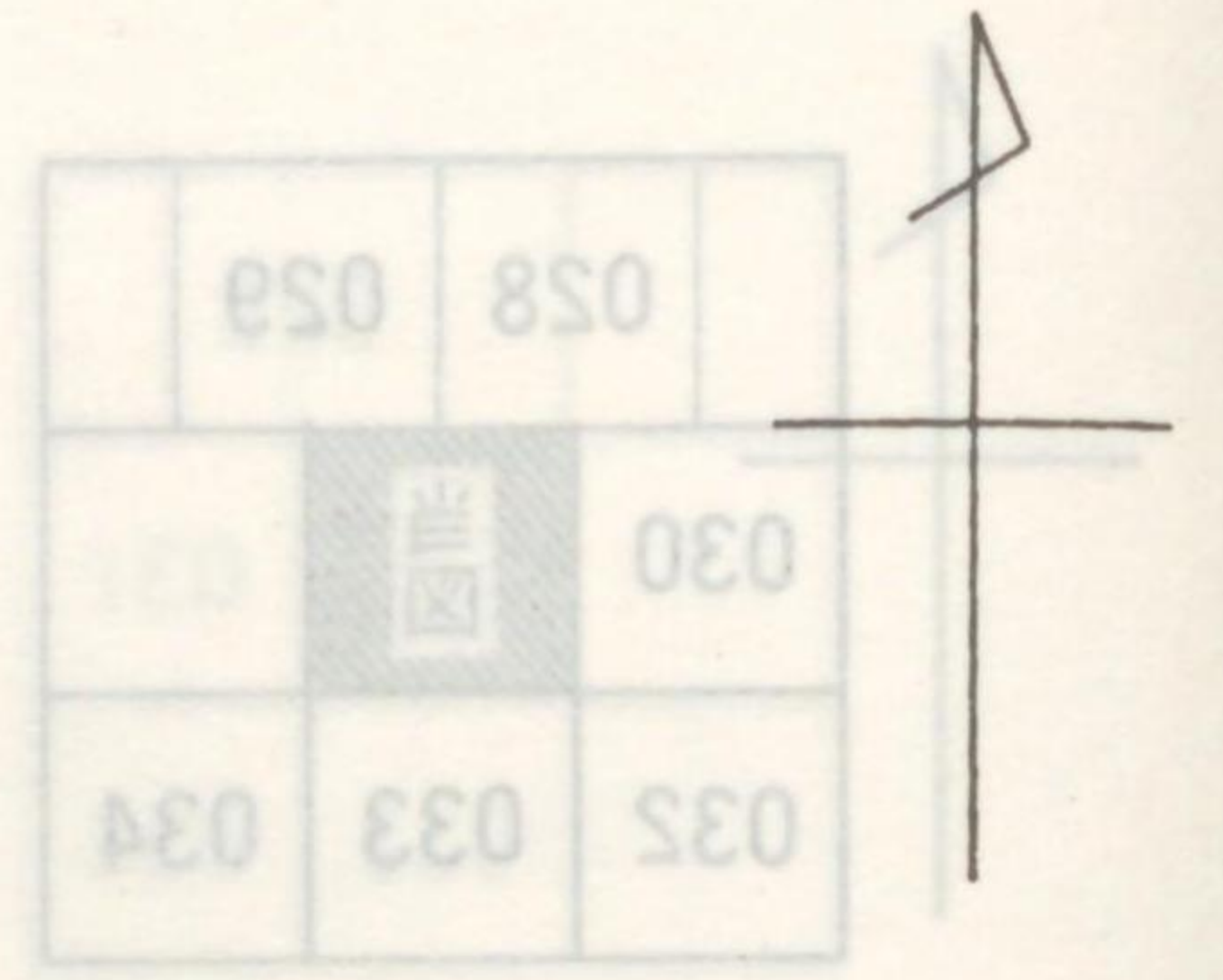
つくば市

20-031



記号	地区区分
	繁华街及び高度商業地区
	普通商業地区及び併用住宅地区
	中小工場地区
	大工場地区
	普通住宅地区及び家内工業地区
	行政区分

記号	借地権割合
A	70%
B	60%
C	50%
D	40%
E	30%



030	030	031
032	032	033
035	035	036

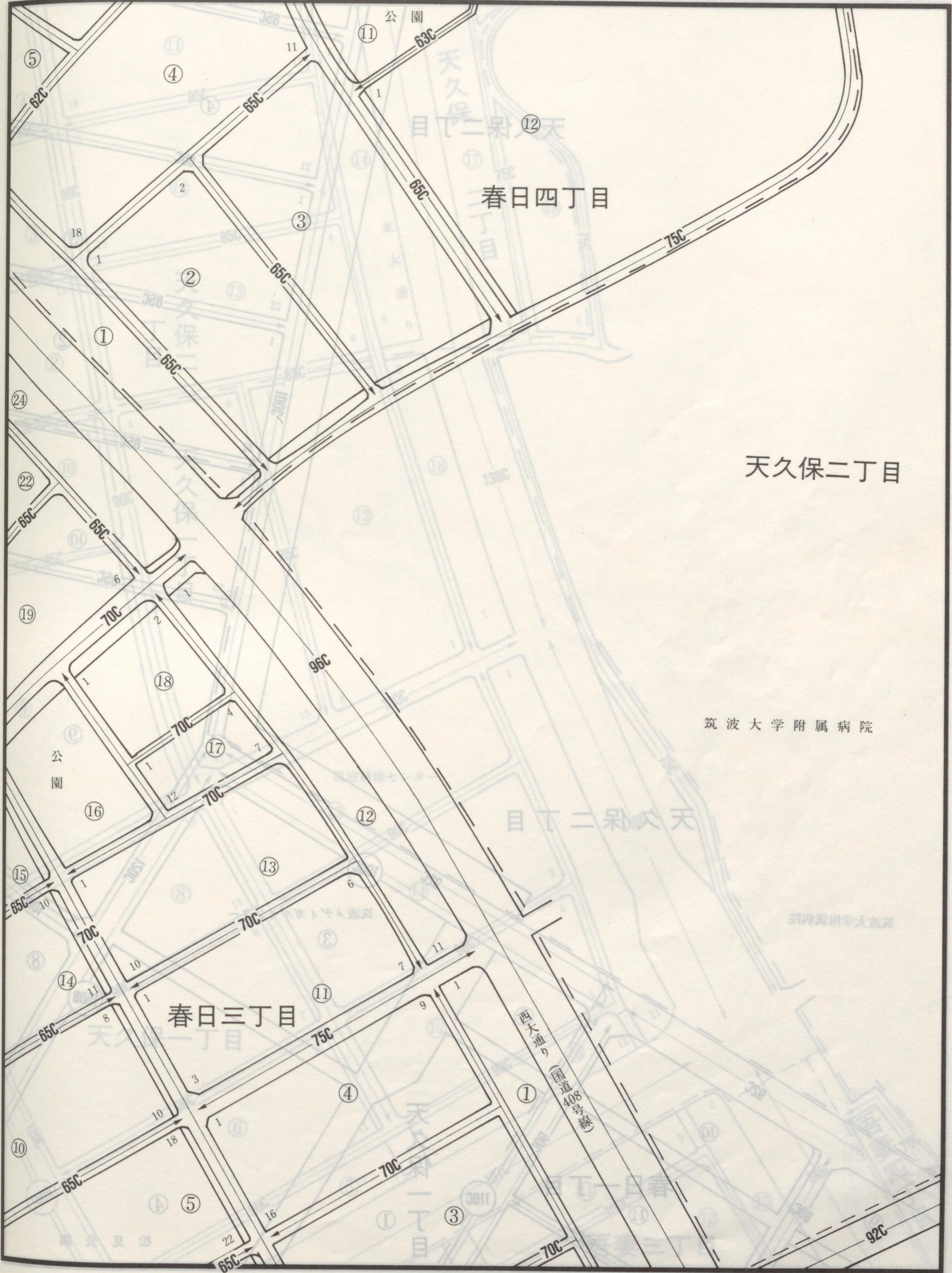
合路	分路	支路
①	②	③
④	⑤	⑥
⑦	⑧	⑨
⑩	⑪	⑫
⑬	⑭	⑮
⑯	⑰	⑱
⑲	⑳	㉑
㉒	㉓	㉔

①	②	③	④
⑤	⑥	⑦	⑧
⑨	⑩	⑪	⑫
⑬	⑭	⑮	⑯
⑰	⑱	⑲	㉑
㉒	㉓	㉔	㉕
㉖	㉗	㉘	㉙
㉚	㉛	㉜	㉝
㉞	㉟	㊱	㊲
㊳	㊴	㊵	㊶
㊷	㊸	㊹	㊺
㊻	㊼	㊽	㊾
㊿			

土浦税務署管内

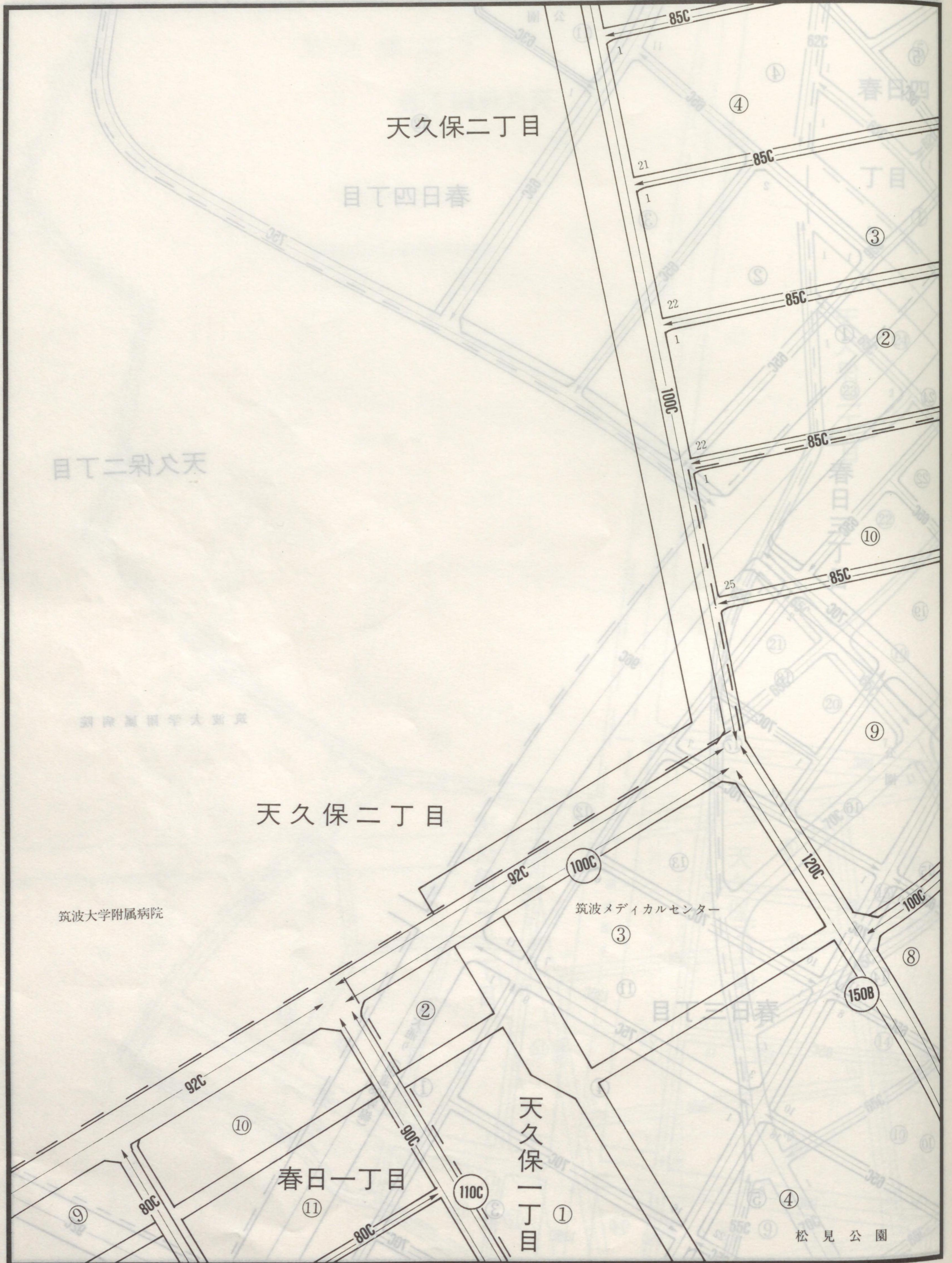
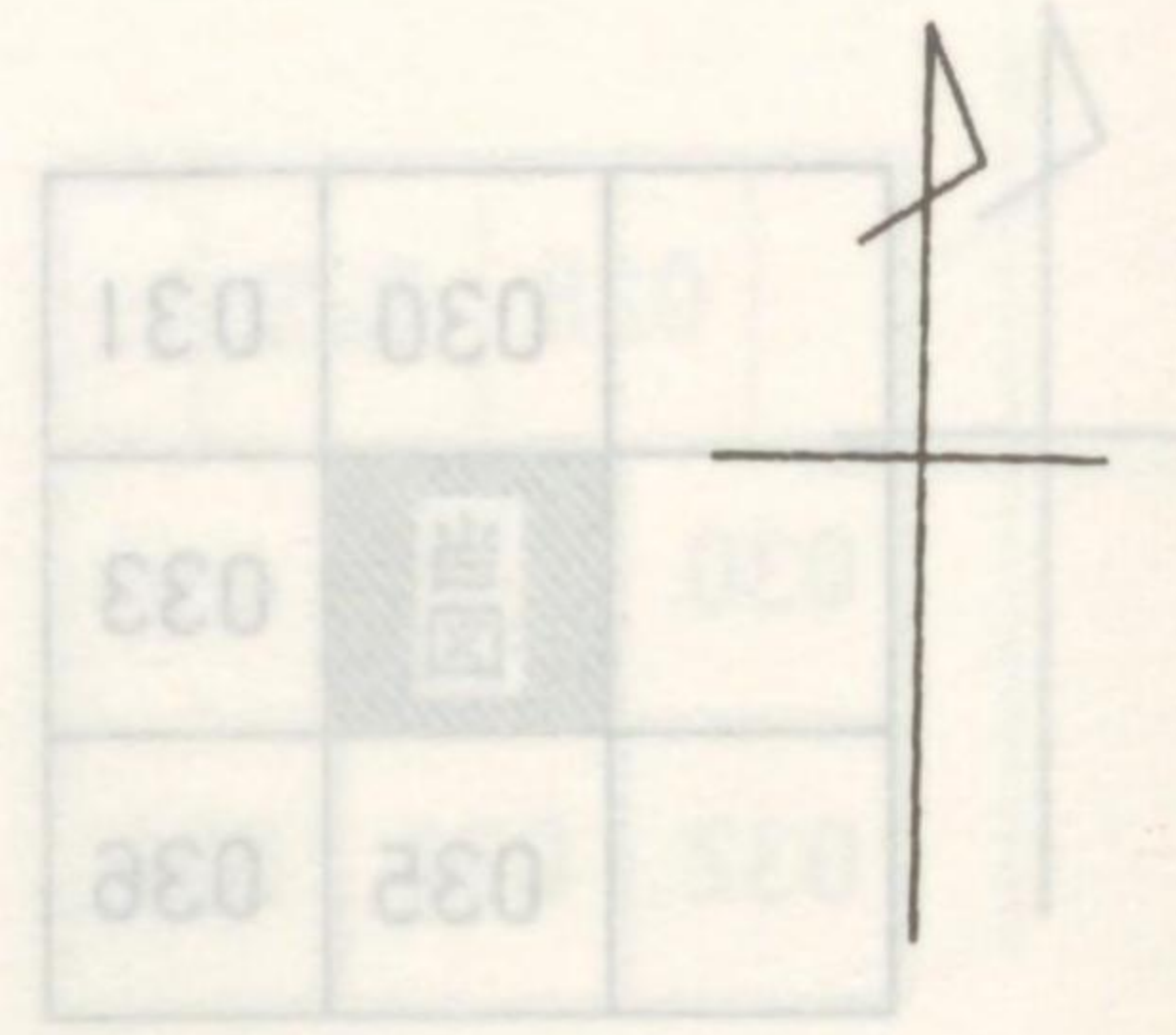
つくば市

20-032



記号	地区区分
	繁华街及び高度商業地区
	普通商業地区及び併用住宅地区
	中小工場地区
	大工場地区
	普通住宅地区及び家内工業地区
	行政区分

記号	借地権割合
A	70%
B	60%
C	50%
D	40%
E	30%



030	031	
032	当区	034
035	036	037

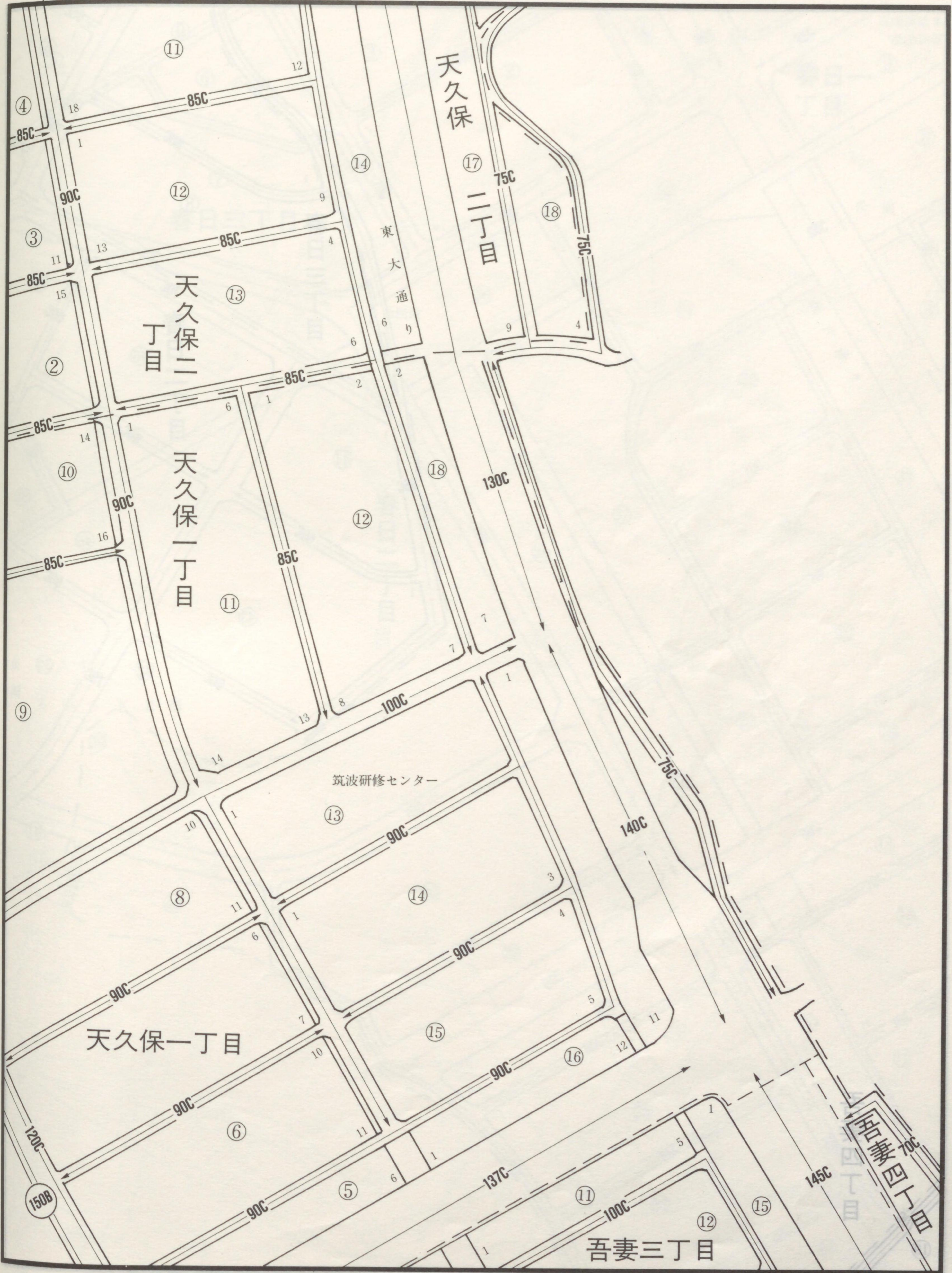
合	分	計	画	番
3907			A	
3908			B	
3902				
3904				
3905				

土浦税務署管内

つくば市

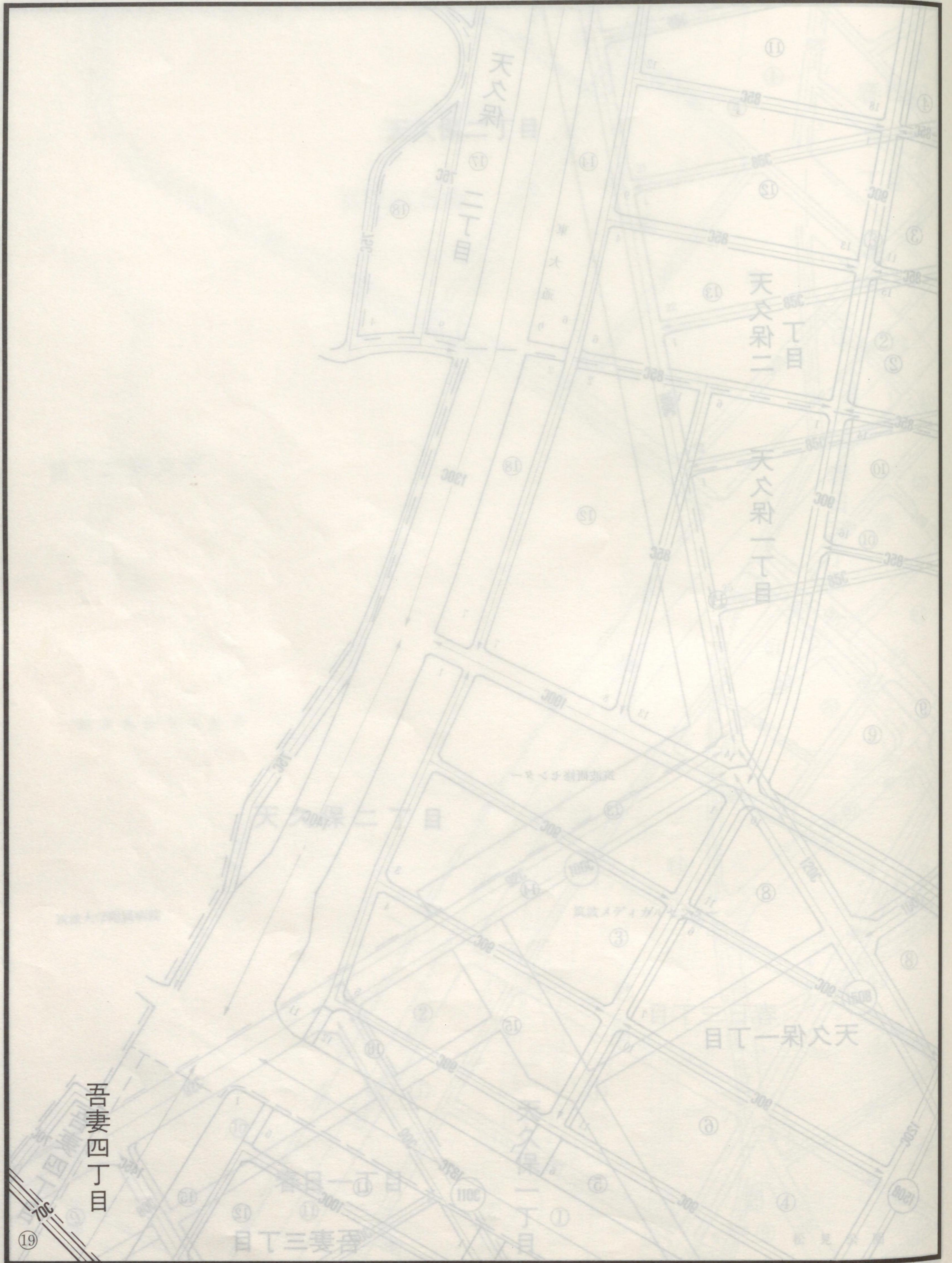
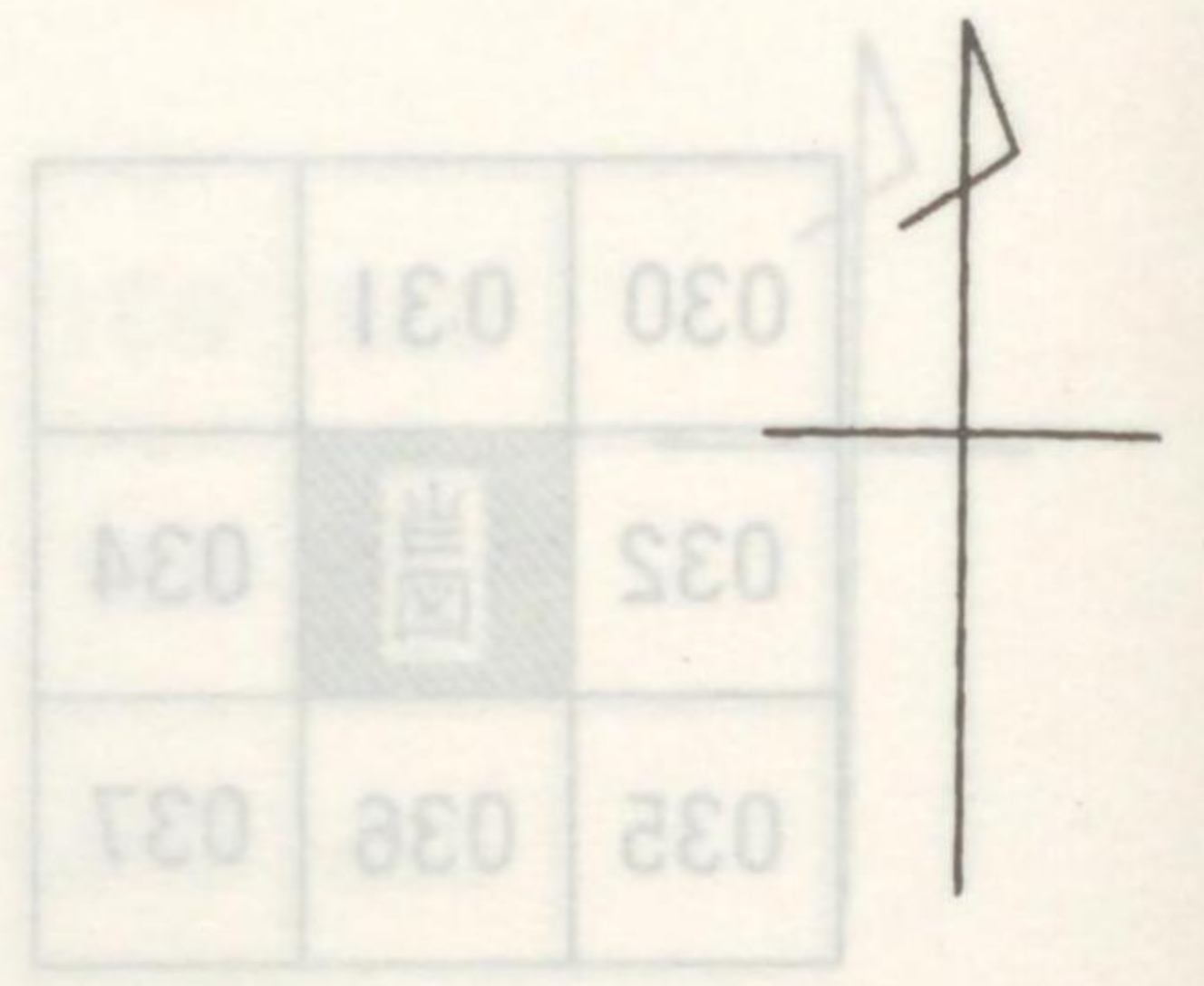
20-033

合	分	計	画	番
3907			A	
3908			B	
3902				
3904				
3905				



記号	地区区分
	繁華街及び高度商業地区
	普通商業地区及び併用住宅地区
	中小工場地区
	大工場地区
	普通住宅地区及び家内工業地区
	行政区分

記号	借地権割合
A	70%
B	60%
C	50%
D	40%
E	30%



031	032	033
033	当区	036
036	037	038

台階耐震計	号誌
2001	A
2002	B
2003	
2004	
2005	

区	号誌
区別商業高層ビル等専	—○—
区別字主用住宅区及商業部普	○
区別字主用住宅区	◇
区別字主用住宅区	○
区別字主用住宅区	—

土浦税務署管内

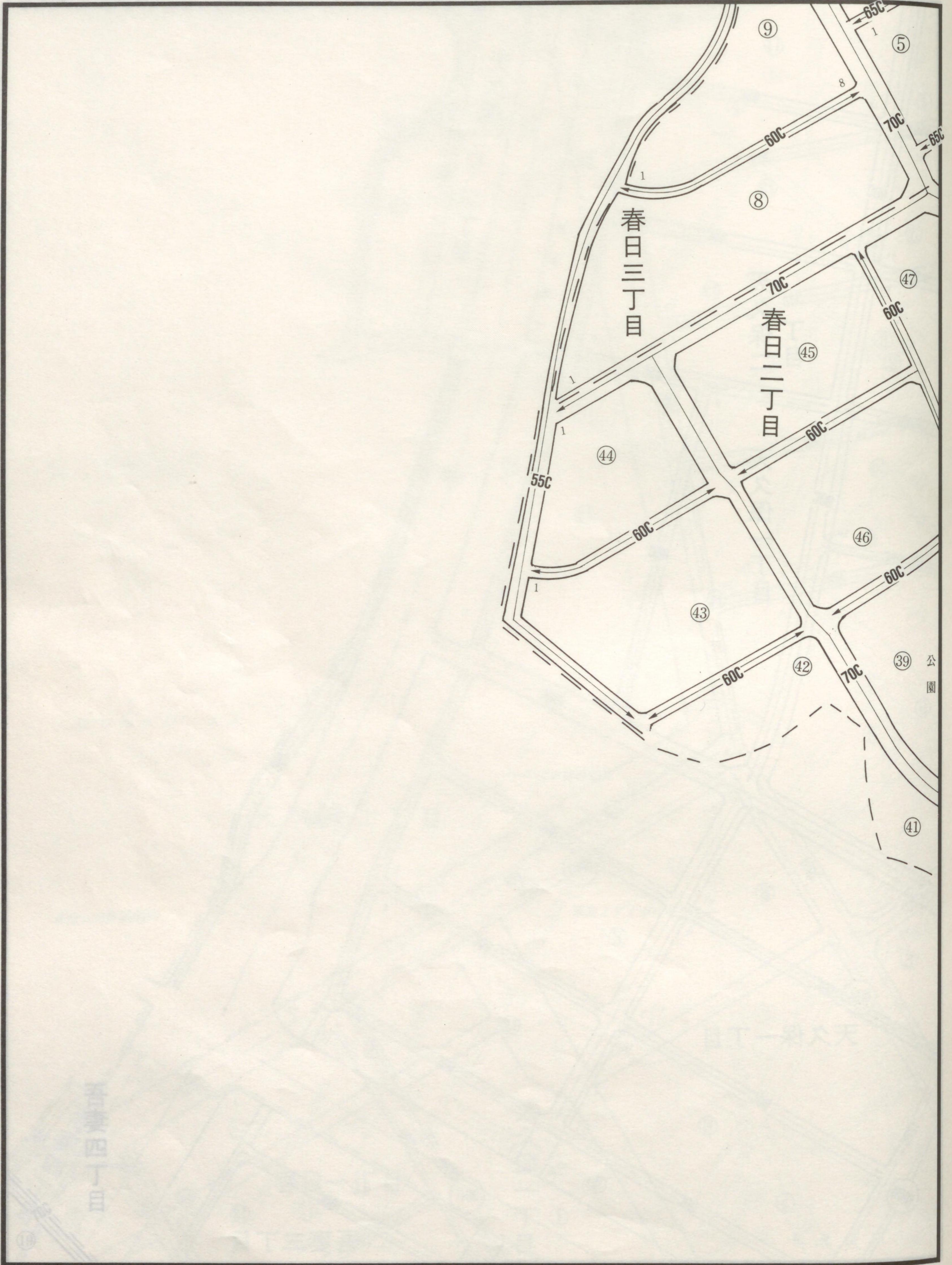
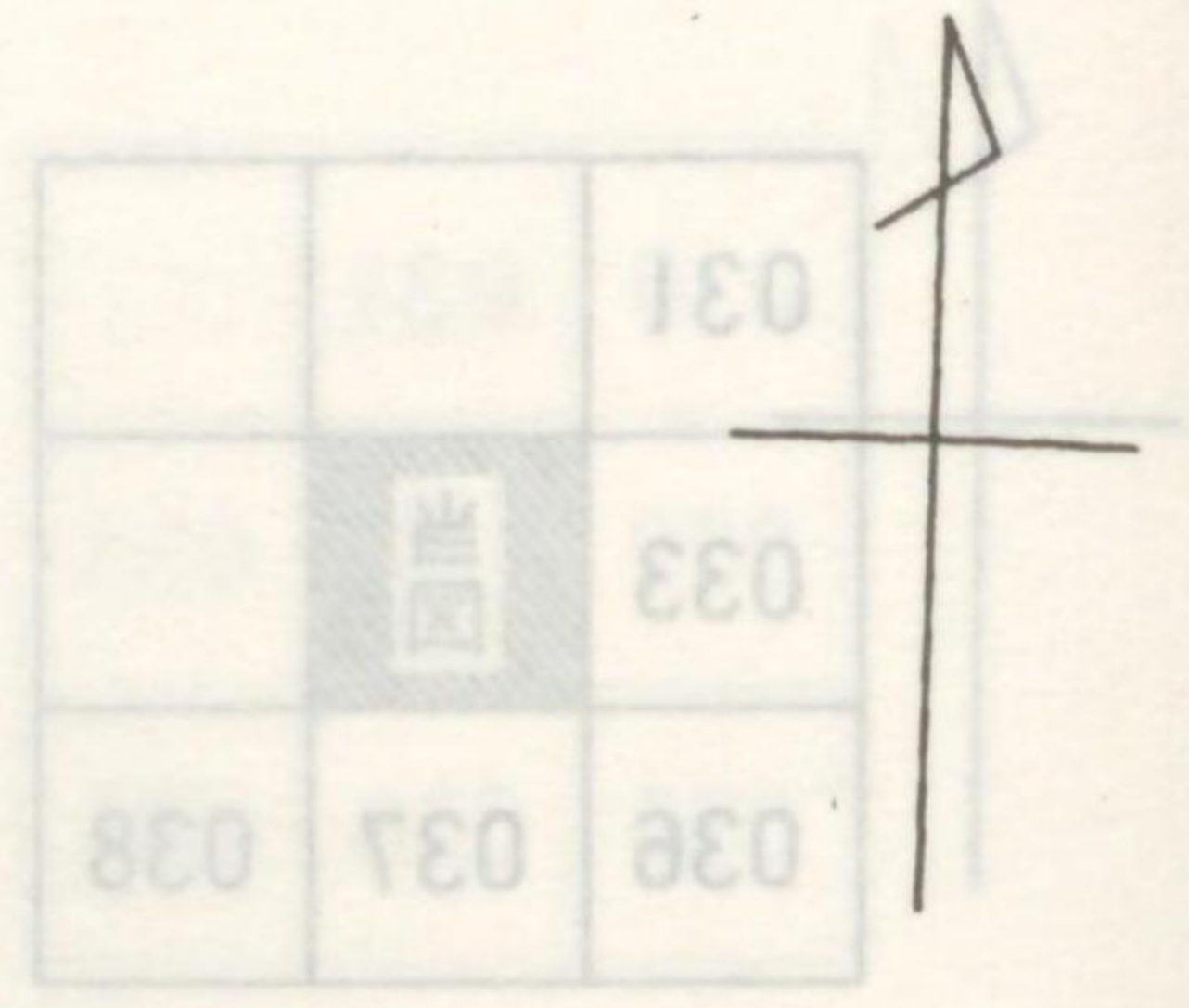
つくば市

20-034



記号	地区区分
	繁华街及び高度商業地区
	普通商業地区及び併用住宅地区
	中小工場地区
	大工場地区
	普通住宅地区及び家内工業地区
	行政区分

記号	借地権割合
A	70%
B	60%
C	50%
D	40%
E	30%



032	032	033
035	当区	036
039	039	

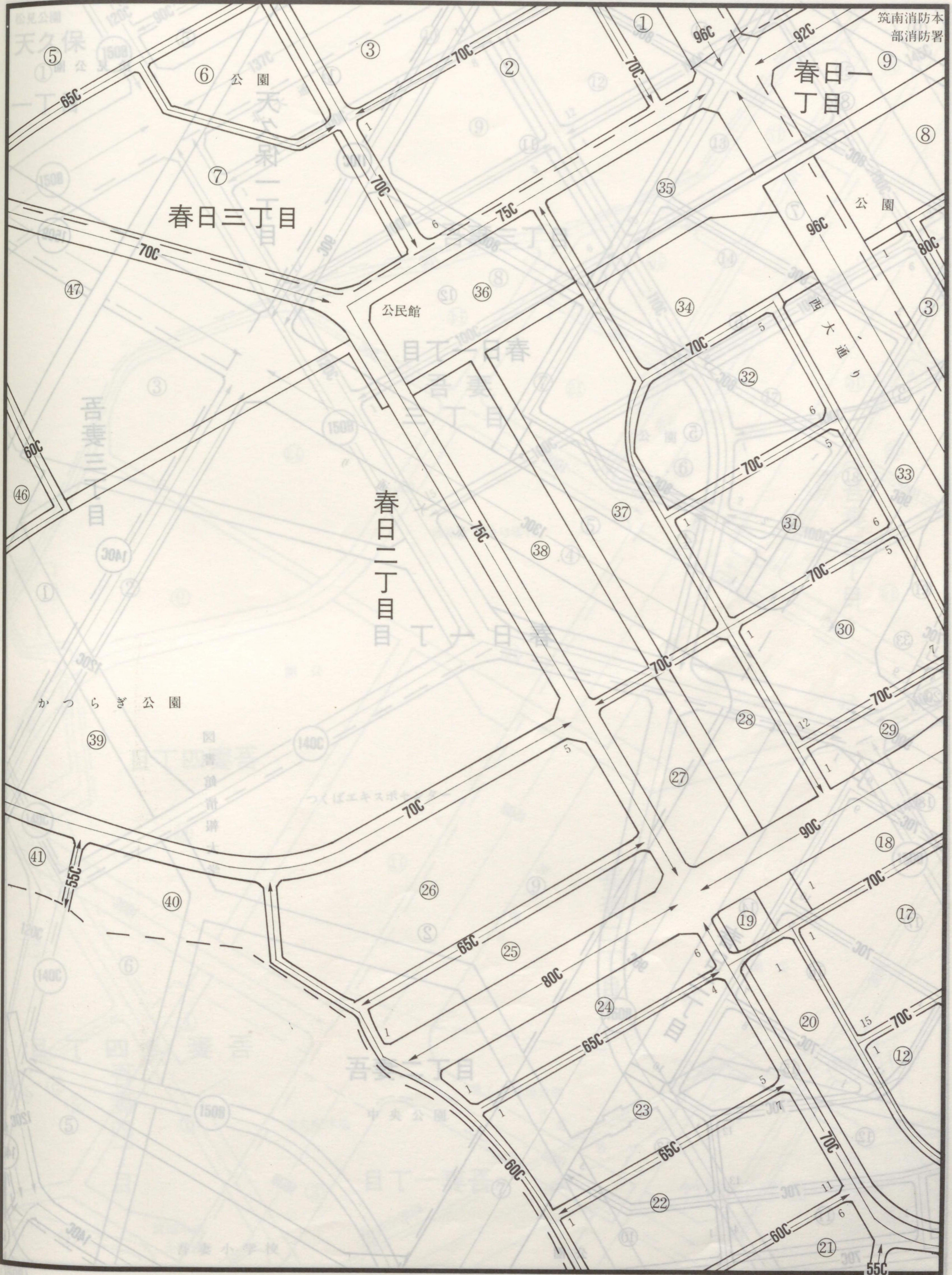
合階敷面積	号
2007	A
2008	B
2009	
2010	
2011	

名称	記号
町界	○
区界	○
市界	○
県界	○
国界	○
河川	—
道路	—
鉄道	—
電線	—
境界	—

土浦税務署管内

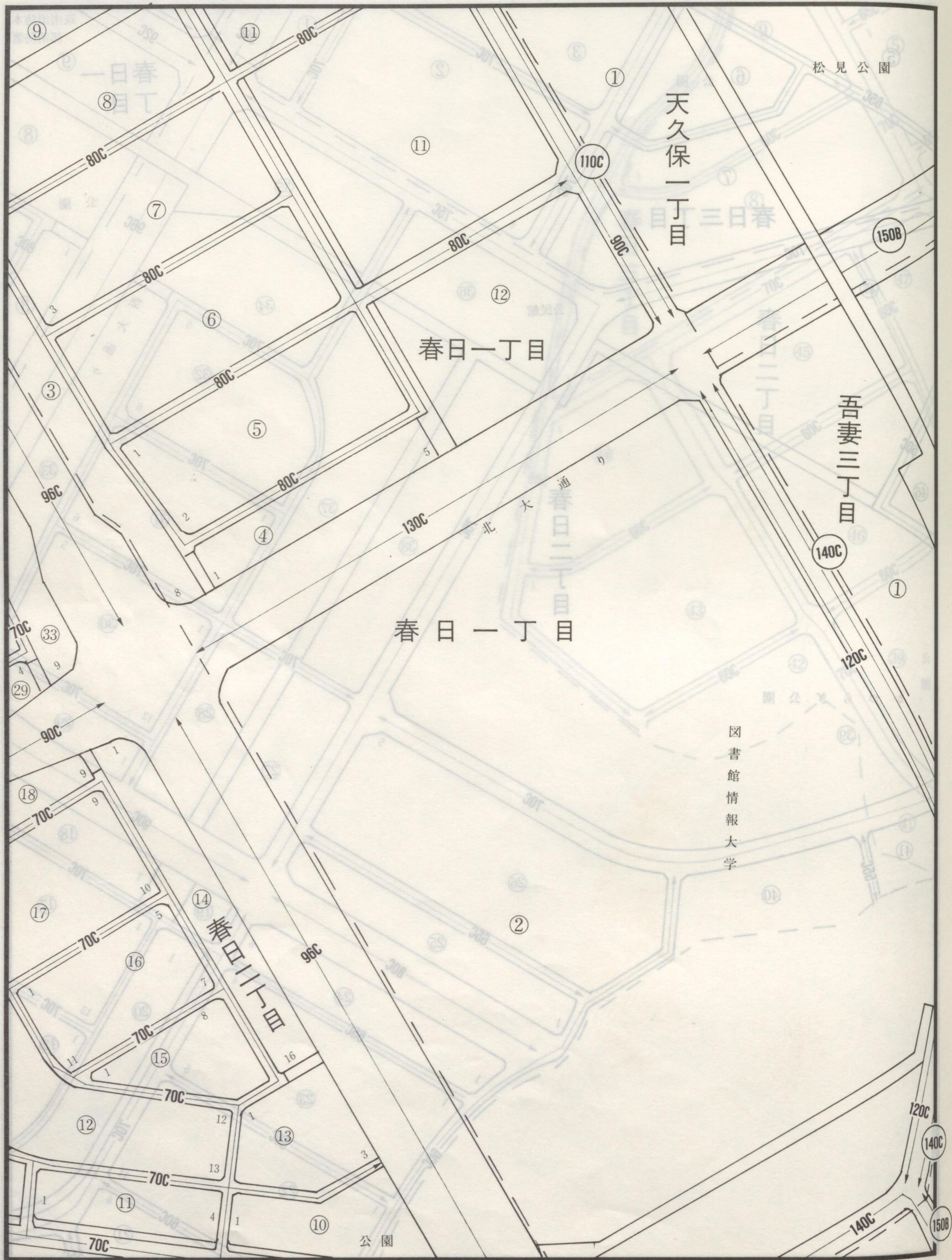
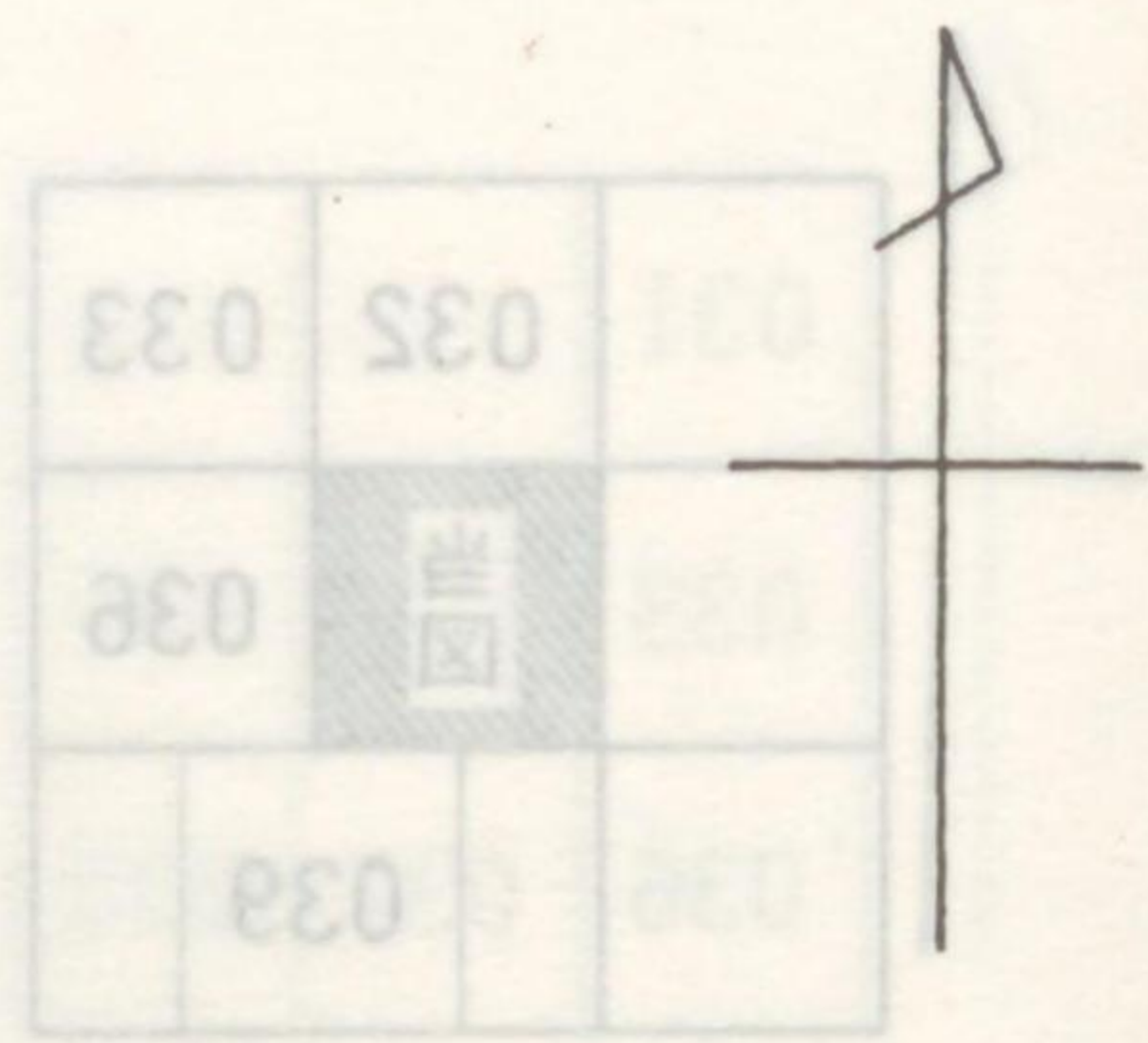
つくば市

20-035



記号	地区区分
	繁华街及高度商業地区
	普通商業地区及び併用住宅地区
	中小工場地区
	大工場地区
	普通住宅地区及び家内工業地区
	行政区分

記号	借地権割合
A	70%
B	60%
C	50%
D	40%
E	30%



032	033	034
035	当区	037
	039	040

台階	号
3007	A
3008	B
3009	
3010	
3011	
3012	

区	号
1	1
2	2
3	3
4	4
5	5
6	6
7	7
8	8
9	9
10	10
11	11
12	12
13	13
14	14
15	15
16	16
17	17
18	18
19	19

土浦税務署管内

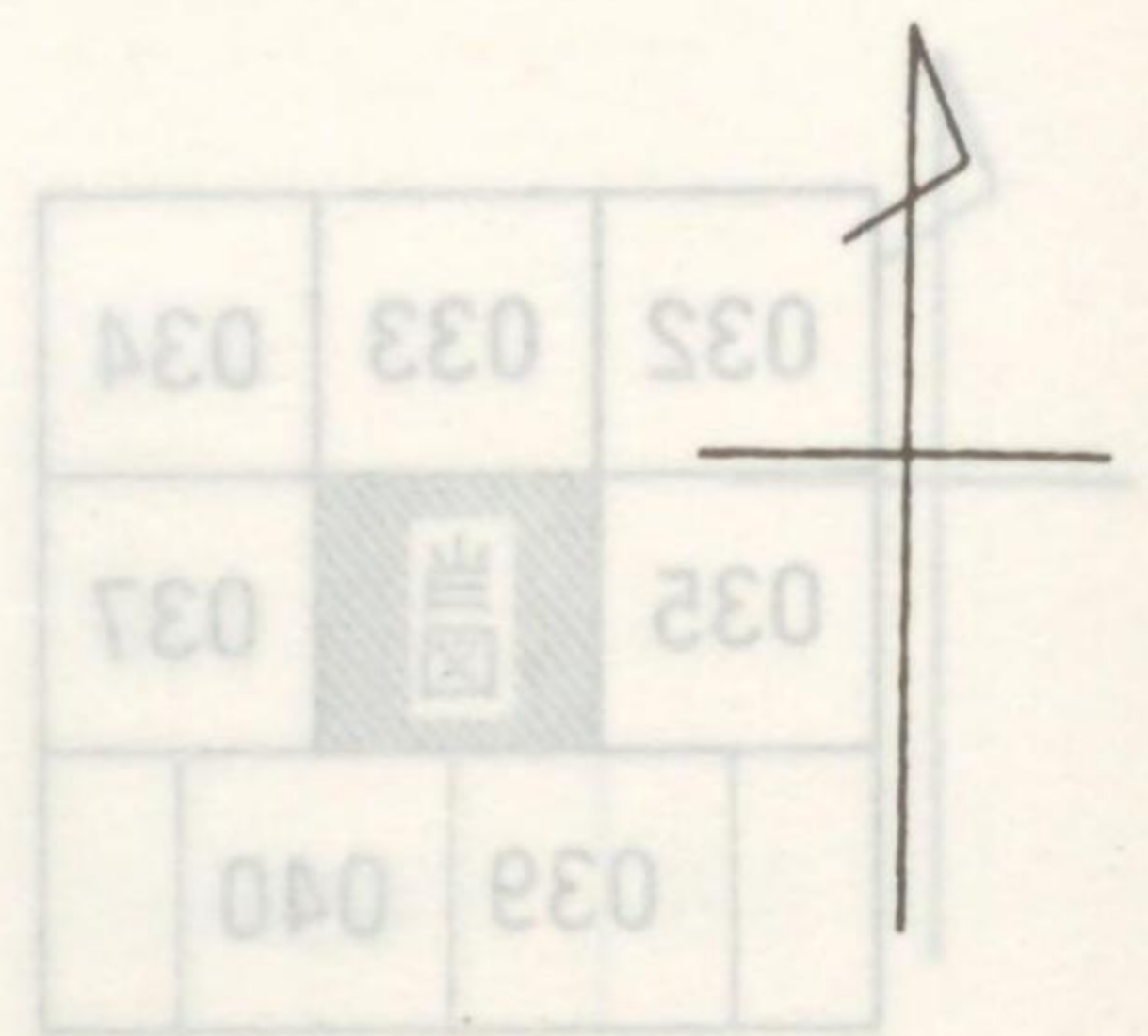
つくば市

20-036



記号	地区区分
	繁華街及び高度商業地区
	普通商業地区及び併用住宅地区
	中小工場地区
	大工場地区
	普通住宅地区及び家内工業地区
	行政区分

記号	借地権割合
A	70%
B	60%
C	50%
D	40%
E	30%



033	034	
036	当区	038
	040	041

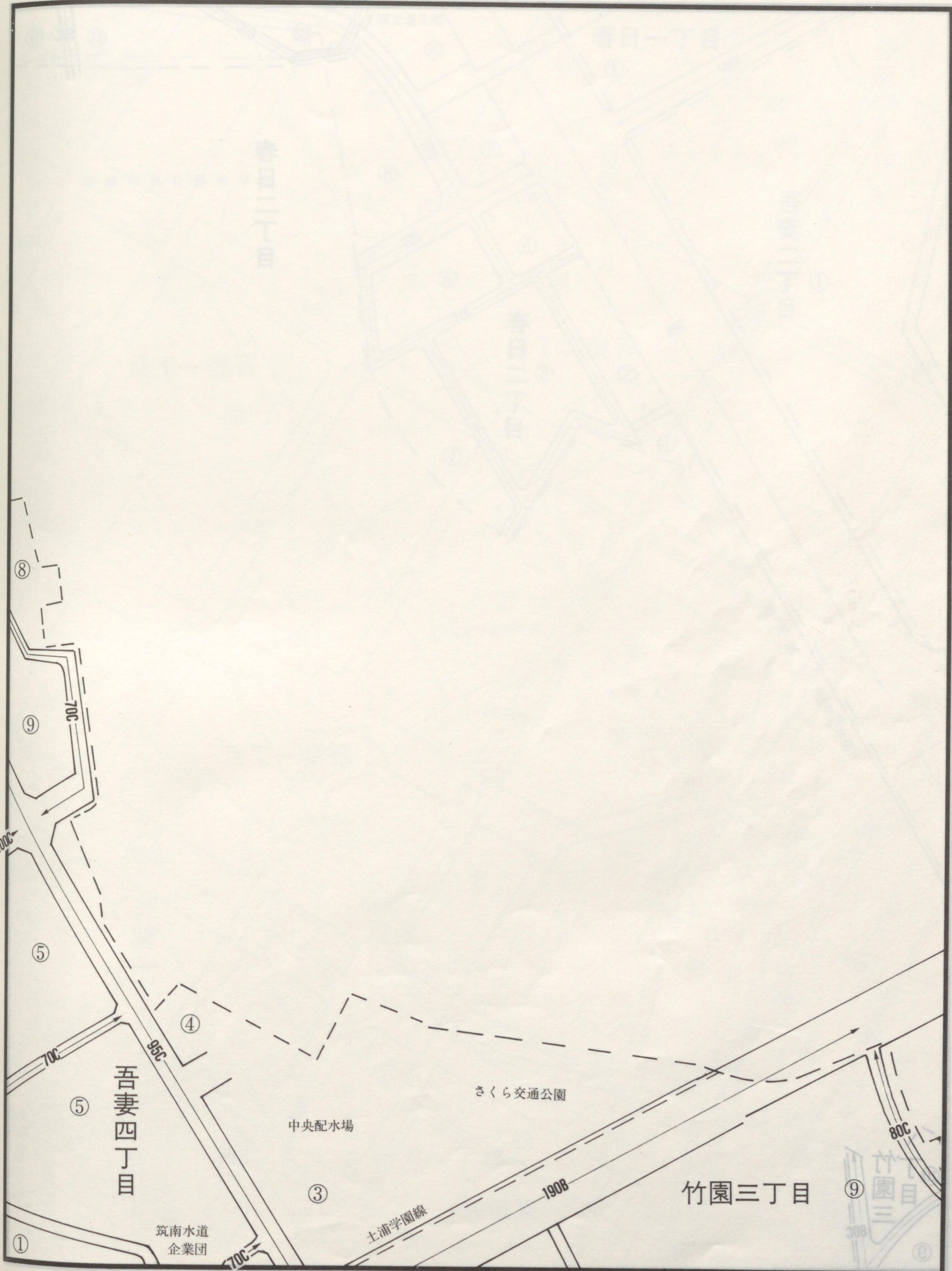
合	号	号
202	A	
203	B	
204		
205		
206		

分	区	区	号
			←○→
			←○→
			←○→
			←○→
			←○→

土浦税務署管内

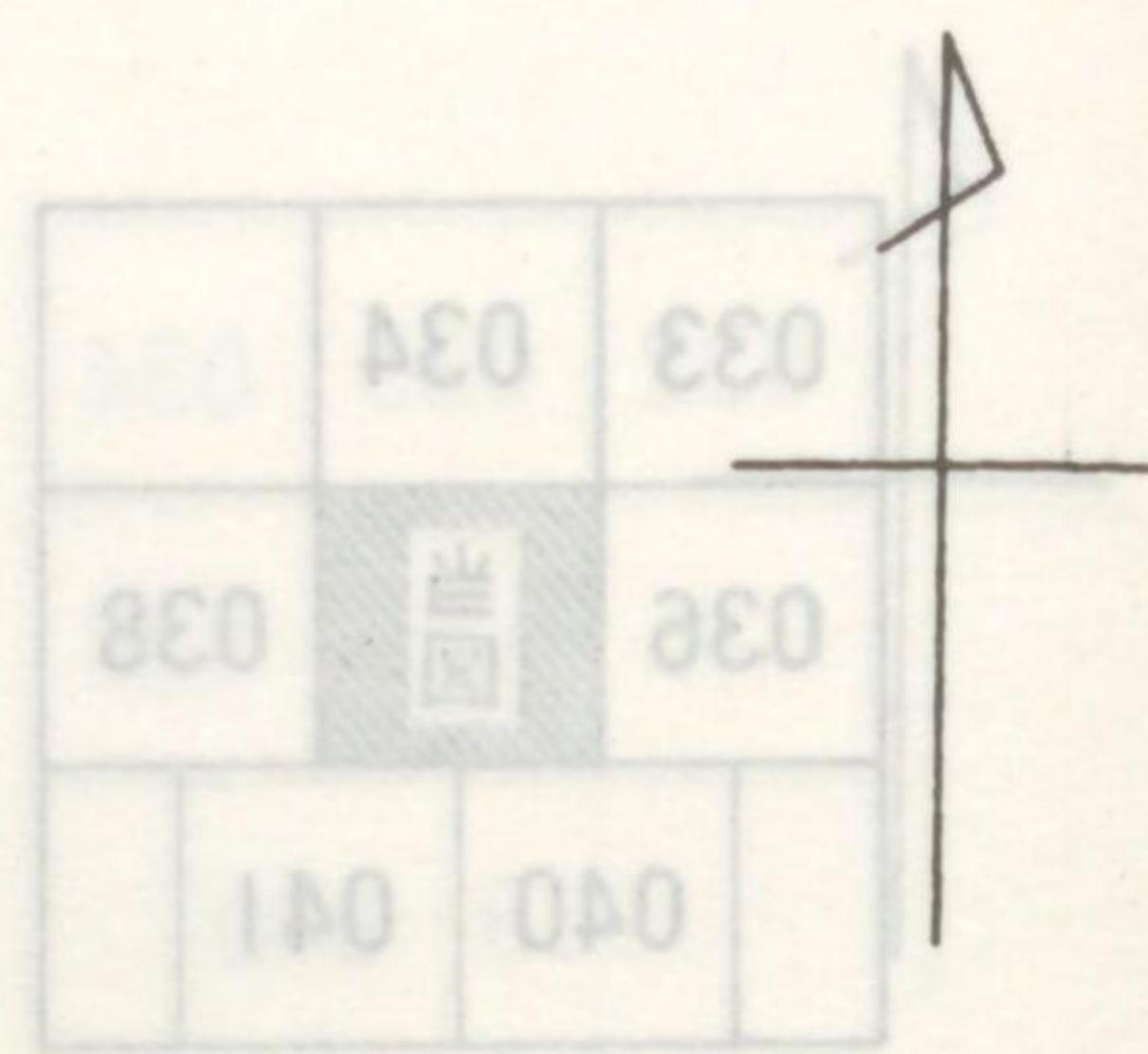
つくば市

20-037




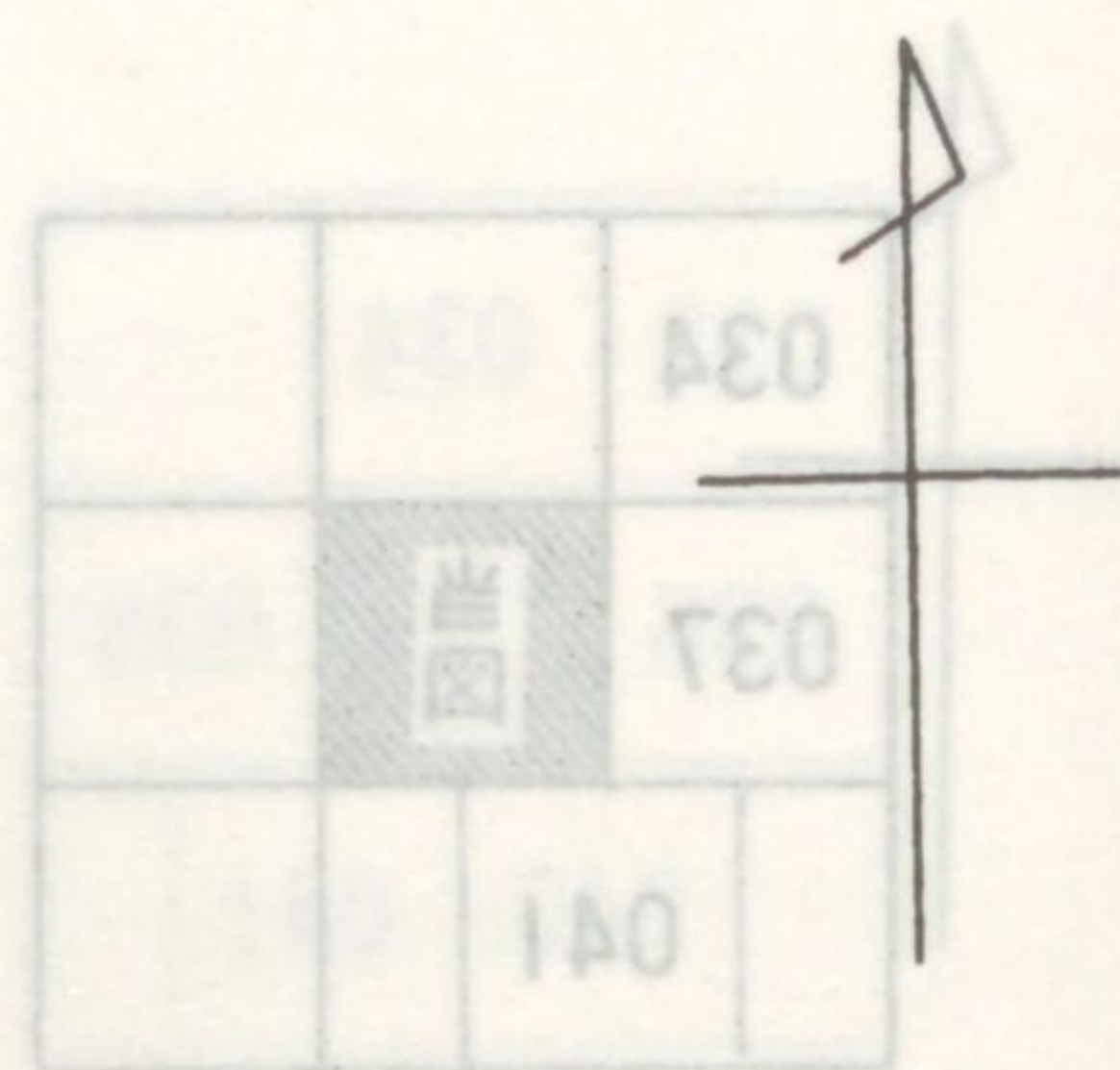
記号	地区区分
←○→	繁华街及び高度商業地区
←○→	普通商業地区及び併用住宅地区
←◇→	中小工場地区
←○→	大工場地区
←→	普通住宅地区及び家内工業地区
---	行政区分

記号	借地権割合
A	70%
B	60%
C	50%
D	40%
E	30%



記号	地区区分
	繁华街及び高度商業地区
	普通商業地区及び併用住宅地区
	中小工場地区
	大工場地区
	普通住宅地区及び家内工業地区
	行政区分

記号	借地権割合
A	70%
B	60%
C	50%
D	40%
E	30%



035	036
039	040
042	042

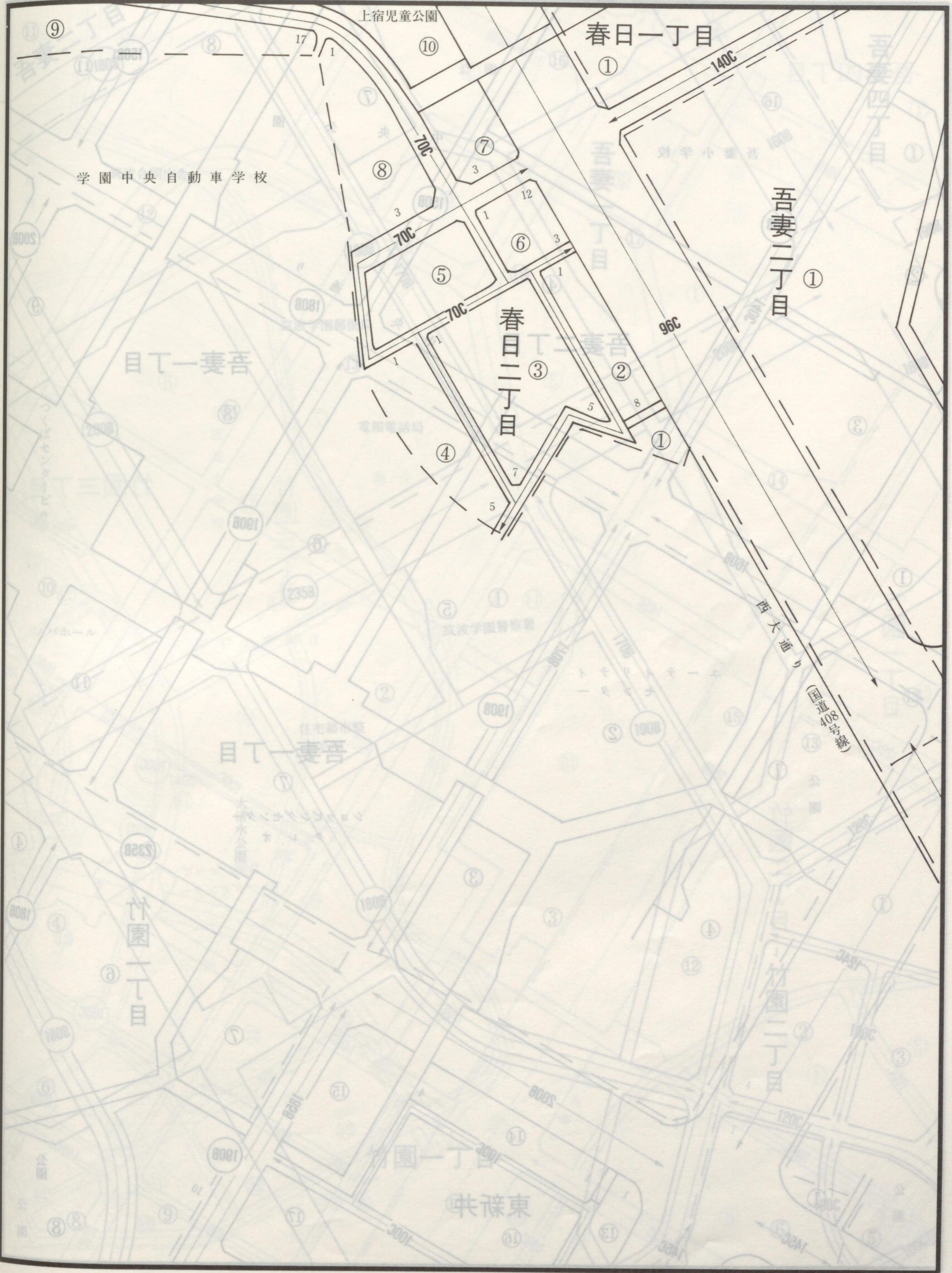
合併前住所	番号
2001	A
2002	B
2003	C
2004	D
2005	E

区	種	番号
商業地区	○	
住宅地区	◇	
工業地区	△	
公園地区	□	
その他	○	

土浦税務署管内

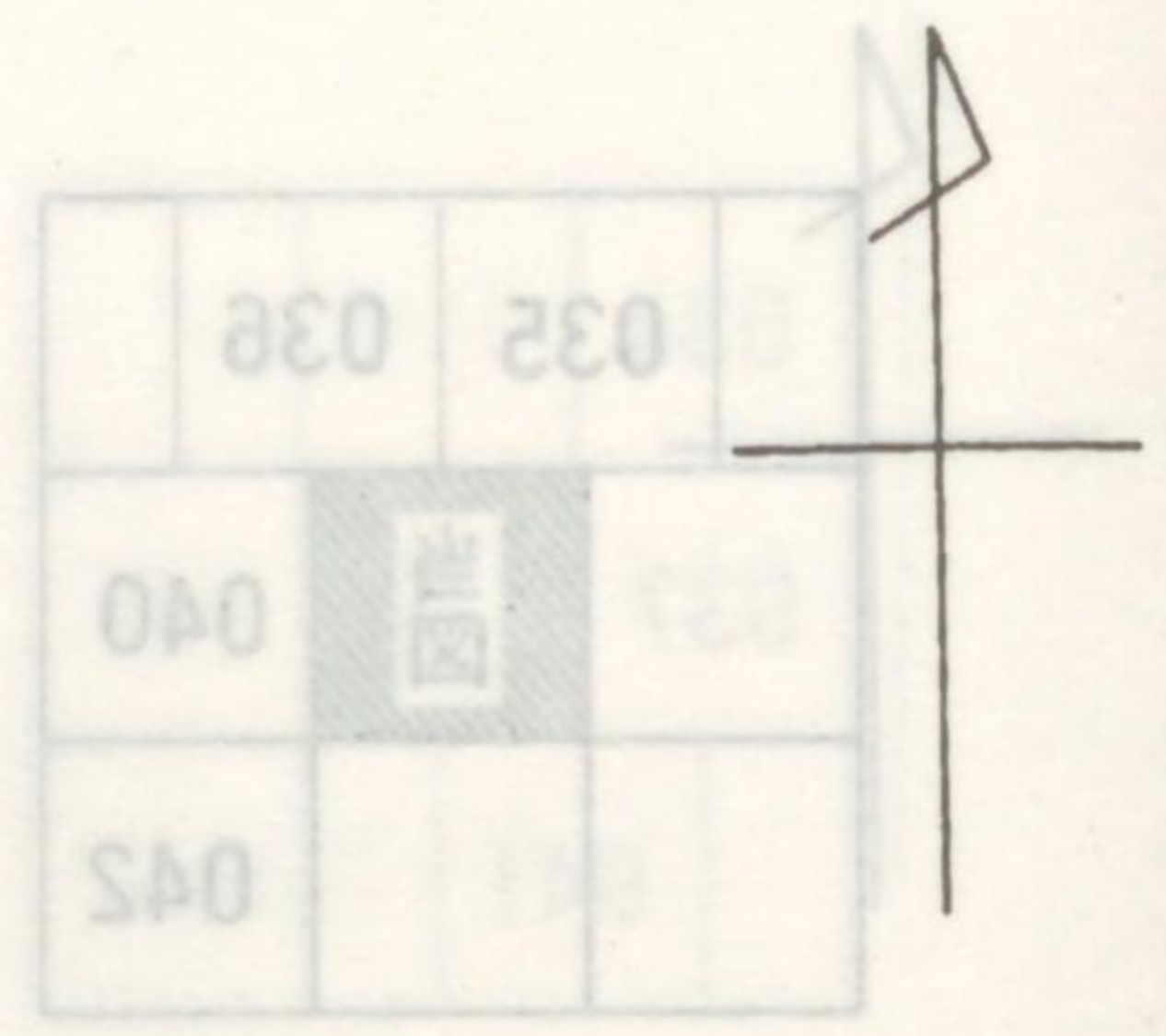
つくば市

20-039



記号	地区区分
←○→	繁華街及び高度商業地区
←○→	普通商業地区及び併用住宅地区
←◇→	中小工場地区
←○→	大工場地区
←○→	普通住宅地区及び家内工業地区
---	行政区分

記号	借地権割合
A	70%
B	60%
C	50%
D	40%
E	30%



	036	037
039	当区	041
042	042	043

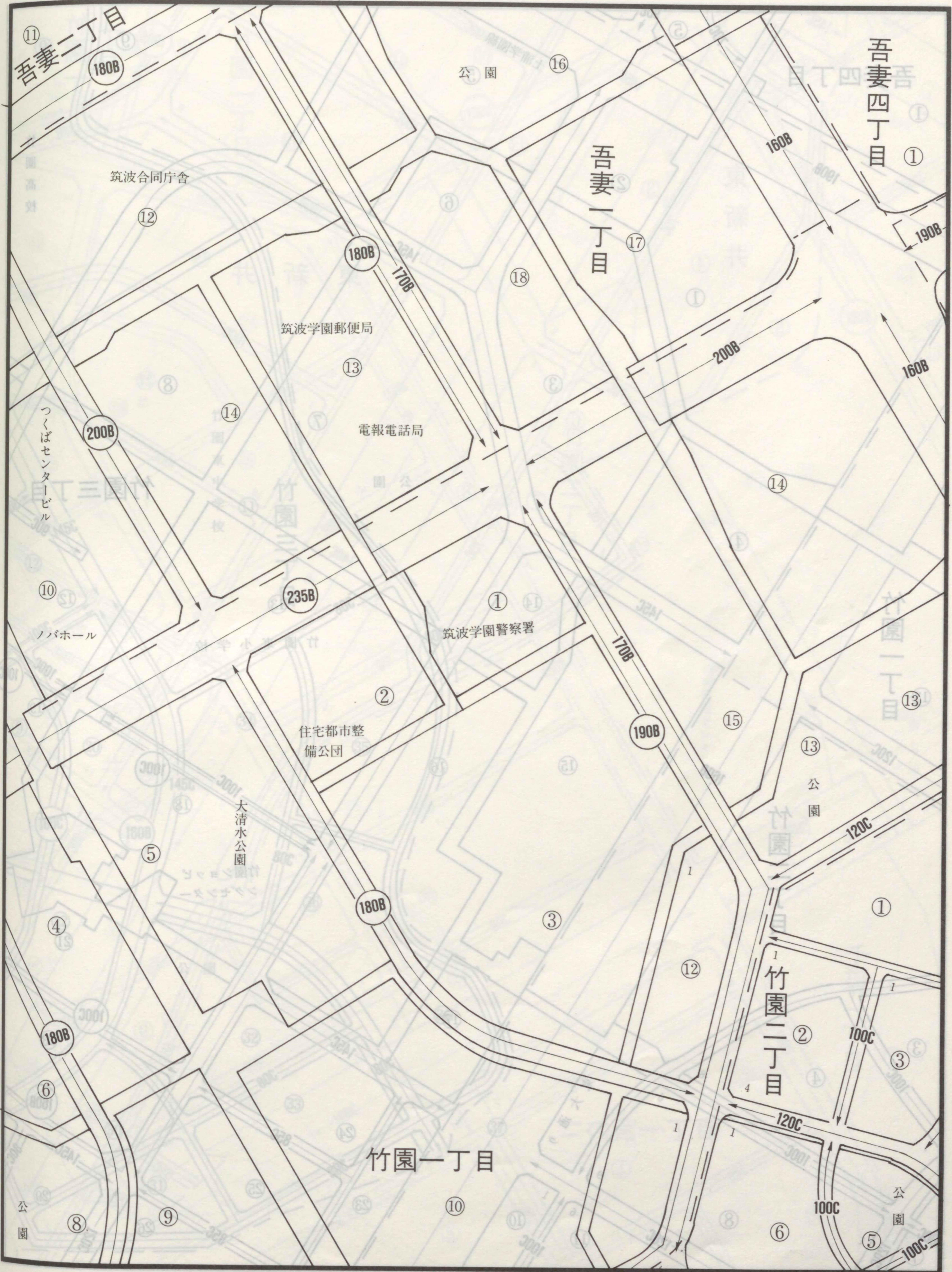
合路線(前)	号55
3907	A
3908	B
3909	
3910	
3911	

号56	号57	号58	号59	号60
3912	3913	3914	3915	3916
3917	3918	3919	3920	3921
3922	3923	3924	3925	3926
3927	3928	3929	3930	3931

土浦税務署管内

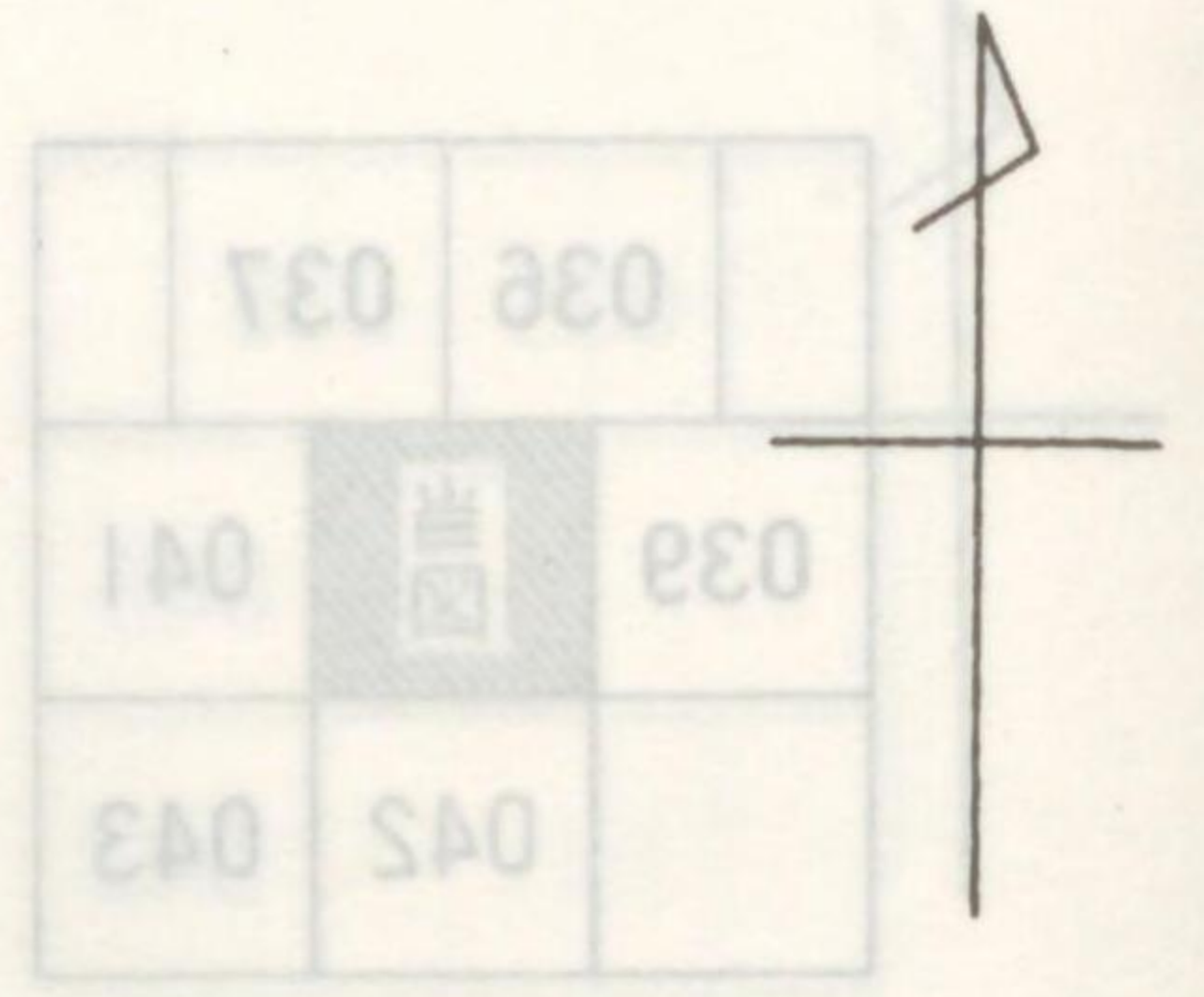
つくば市

20-040



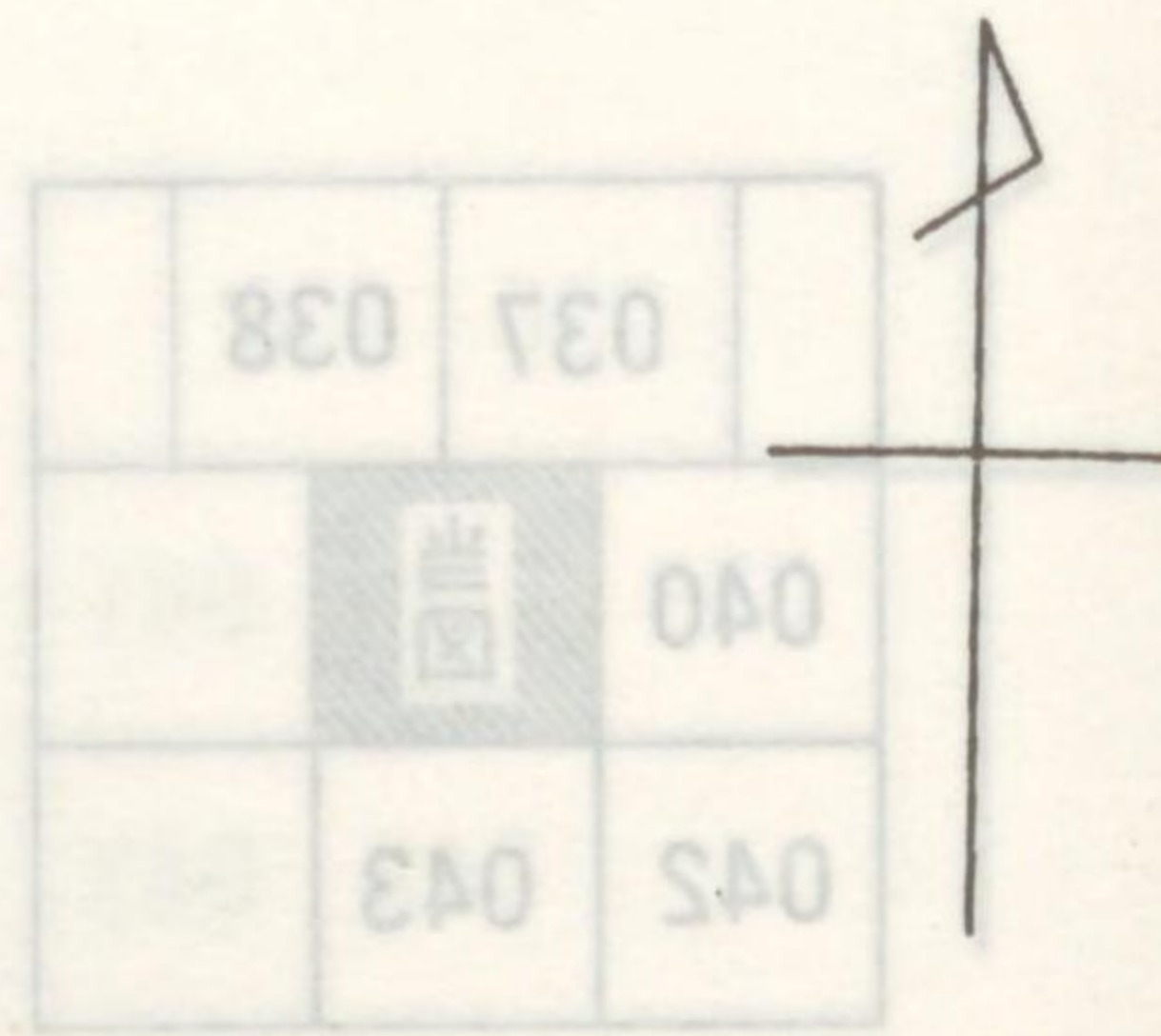
記号	地区区分
	繁华街及び高度商業地区
	普通商業地区及び併用住宅地区
	中小工場地区
	大工場地区
	普通住宅地区及び家内工業地区
	行政区分

記号	借地権割合
A	70%
B	60%
C	50%
D	40%
E	30%



記号	地区区分
	繁华街及び高度商業地区
	普通商業地区及び併用住宅地区
	中小工場地区
	大工場地区
	普通住宅地区及び家内工業地区
	行政区分

記号	借地権割合
A	70%
B	60%
C	50%
D	40%
E	30%



040	040	041
042	当園	043
044	044	045

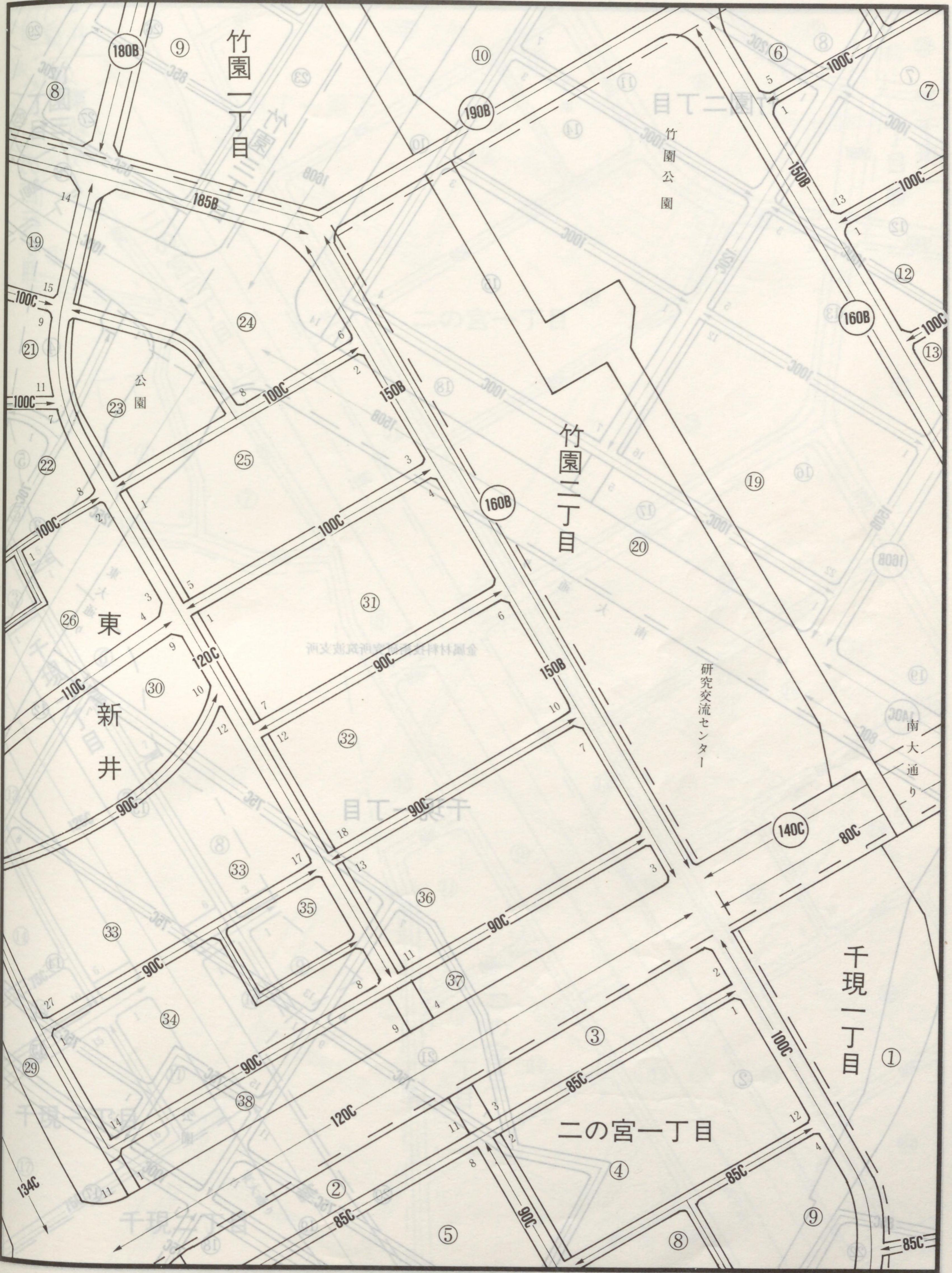
合路耐震計	方法
計07	A
計08	B
計02	
計04	
計03	

分	区	区	区	区	方法

土浦税務署管内

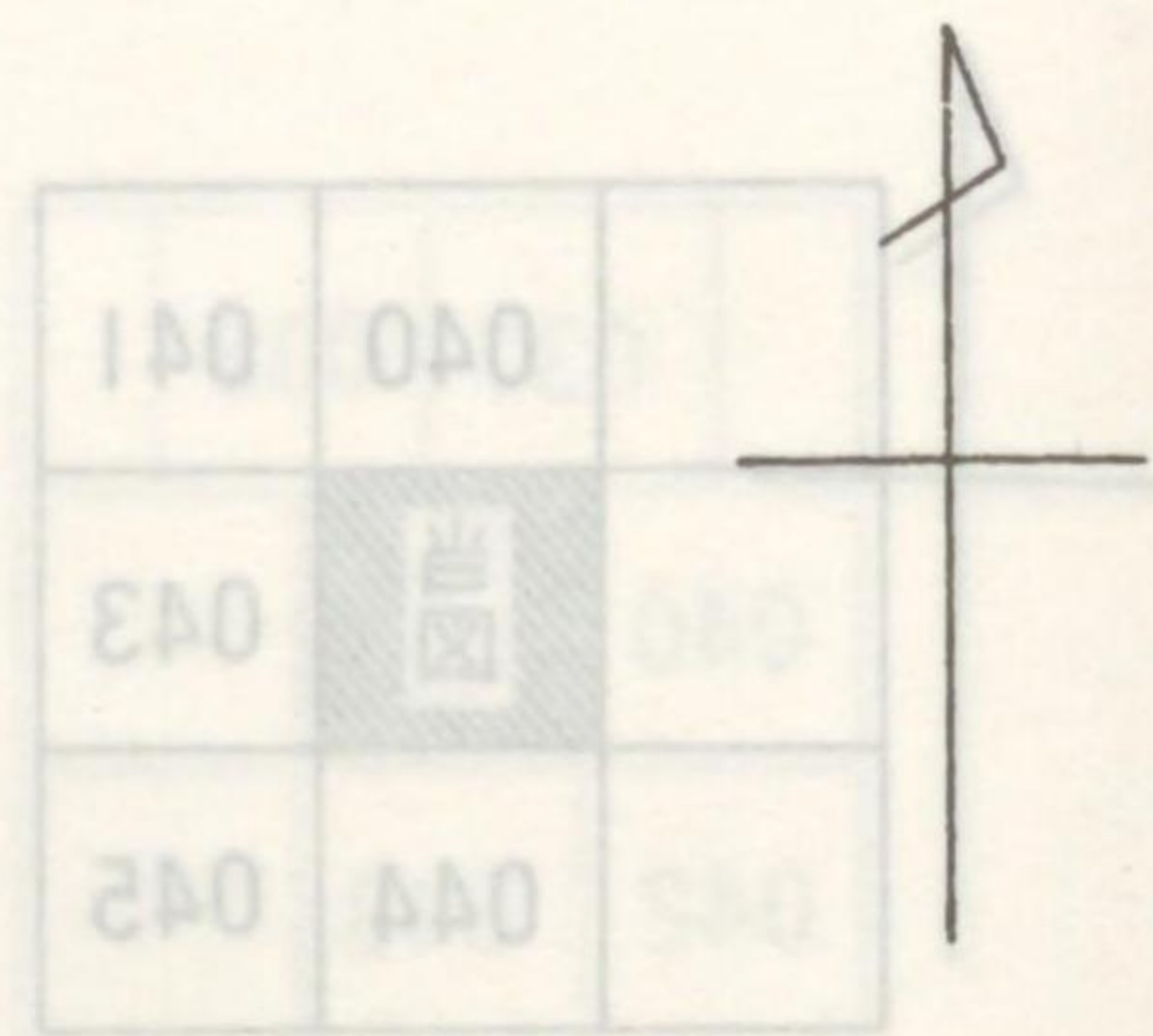
つくば市

20-042



記号	地区区分
	繁华街及高度商業地区
	普通商業地区及併用住宅地区
	中小工場地区
	大工場地区
	普通住宅地区及家内工業地区
	行政区分

記号	借地権割合
A	70%
B	60%
C	50%
D	40%
E	30%



040	041	043
042	当園	045
044	045	046

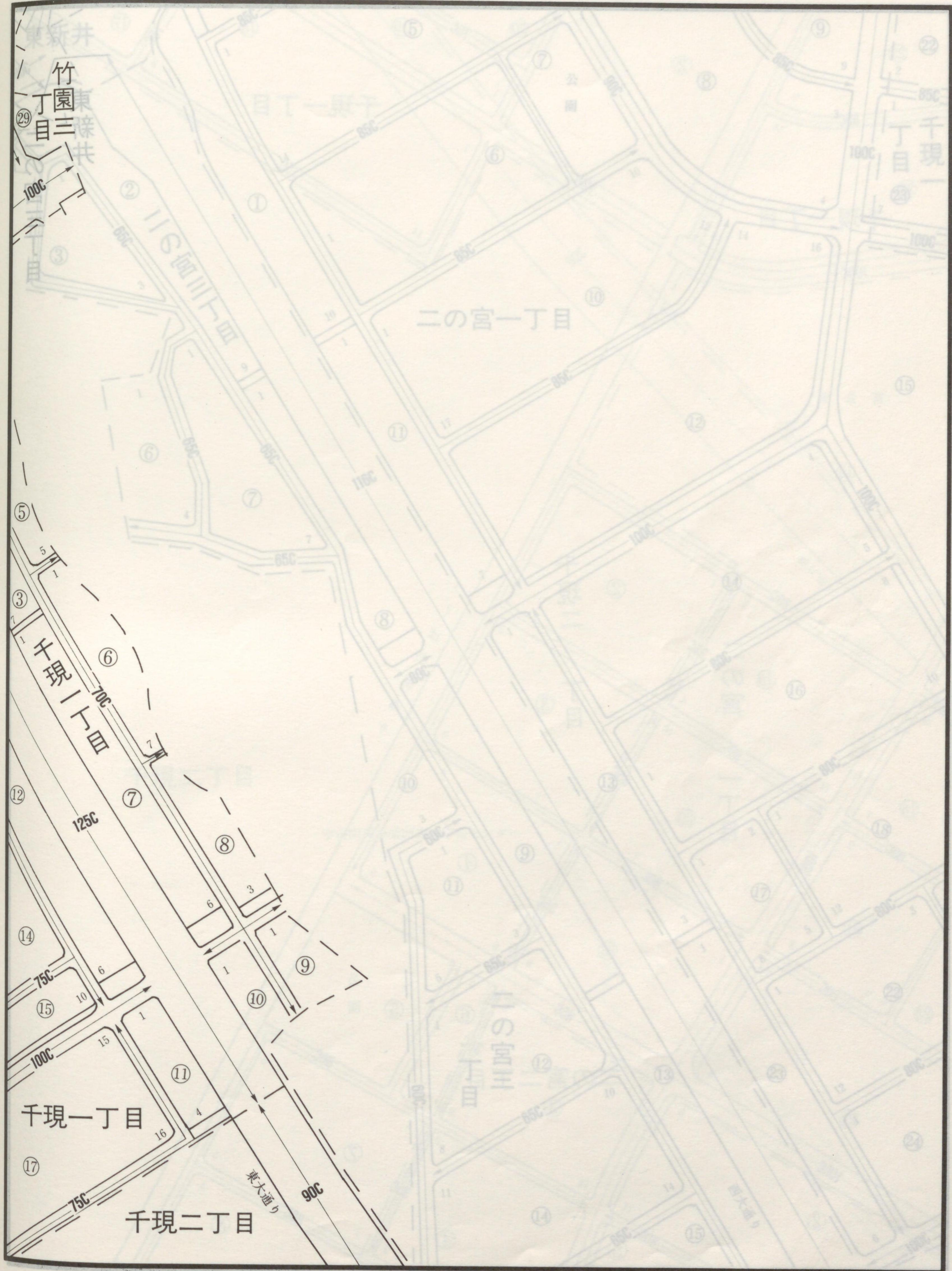
台階耐震計	号
3001	A
3002	B
3003	C
3004	D
3005	E

長	短	並	並	並
対面高	対面高	対面高	対面高	対面高
対面高	対面高	対面高	対面高	対面高
対面高	対面高	対面高	対面高	対面高
対面高	対面高	対面高	対面高	対面高

土浦税務署管内

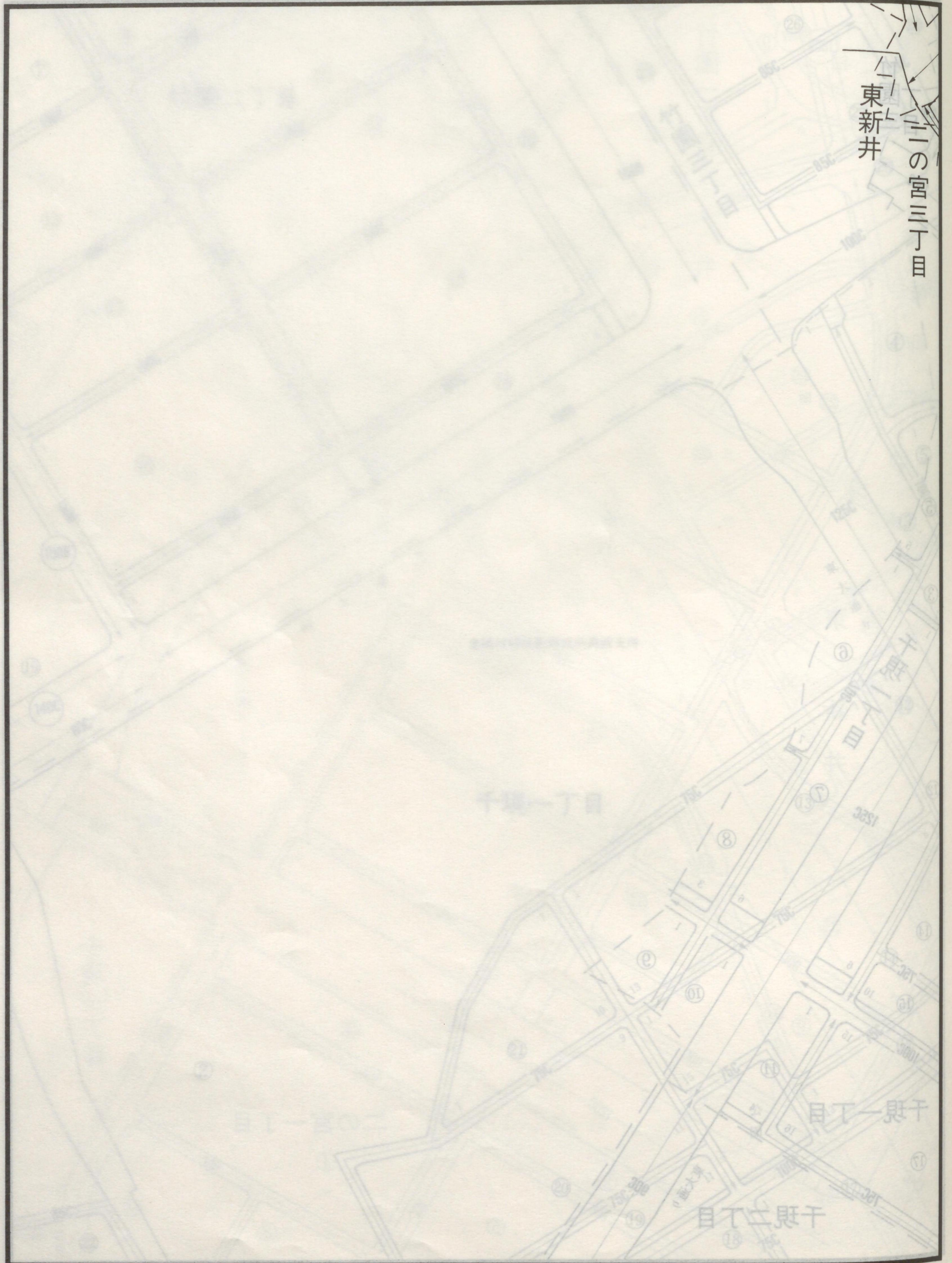
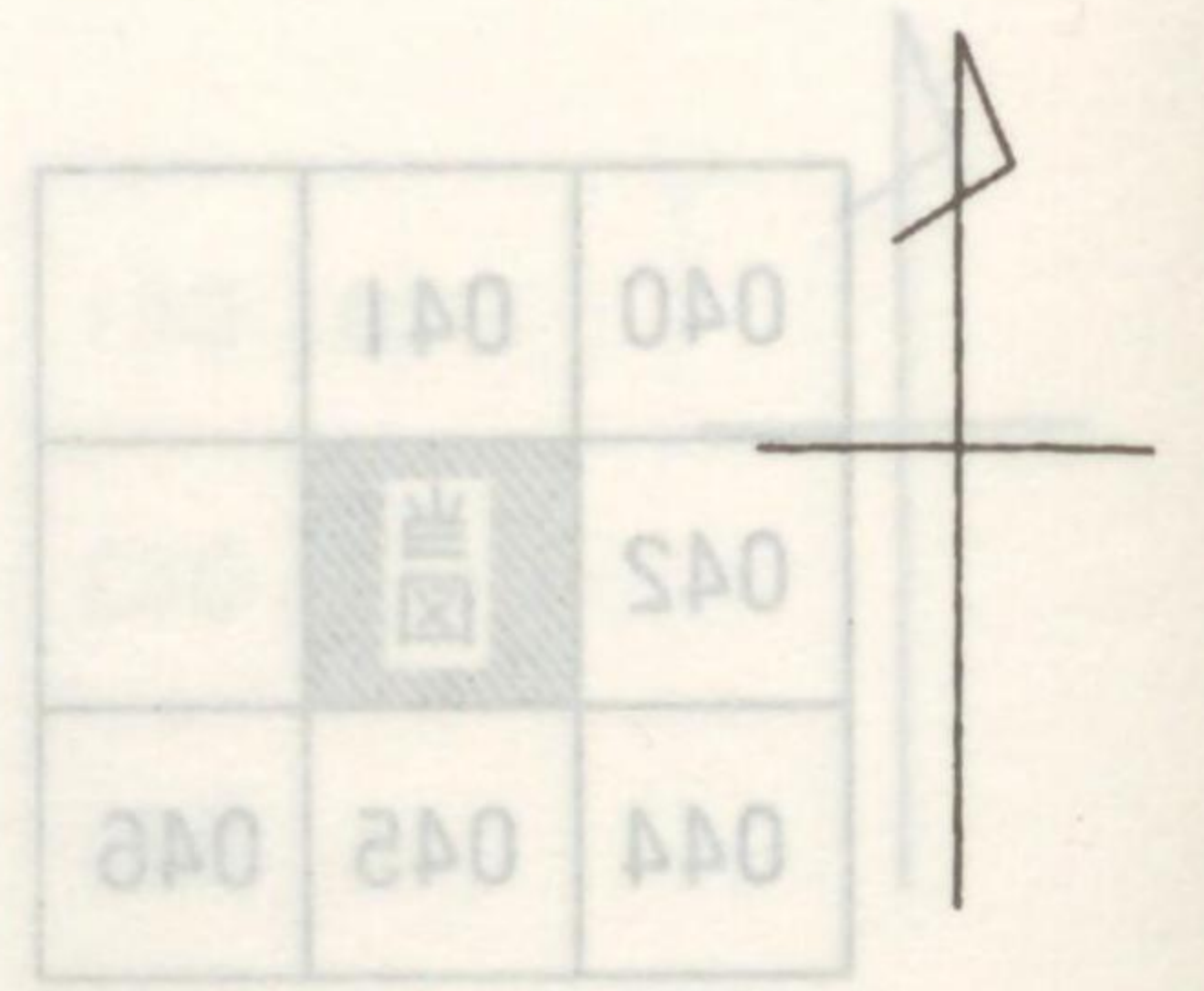
つくば市

20-043



記号	地区区分
	繁华街及高度商業地区
	普通商業地区及び併用住宅地区
	中小工場地区
	大工場地区
	普通住宅地区及び家内工業地区
	行政区分

記号	借地権割合
A	70%
B	60%
C	50%
D	40%
E	30%



042	042	043
044	044	045
047	047	

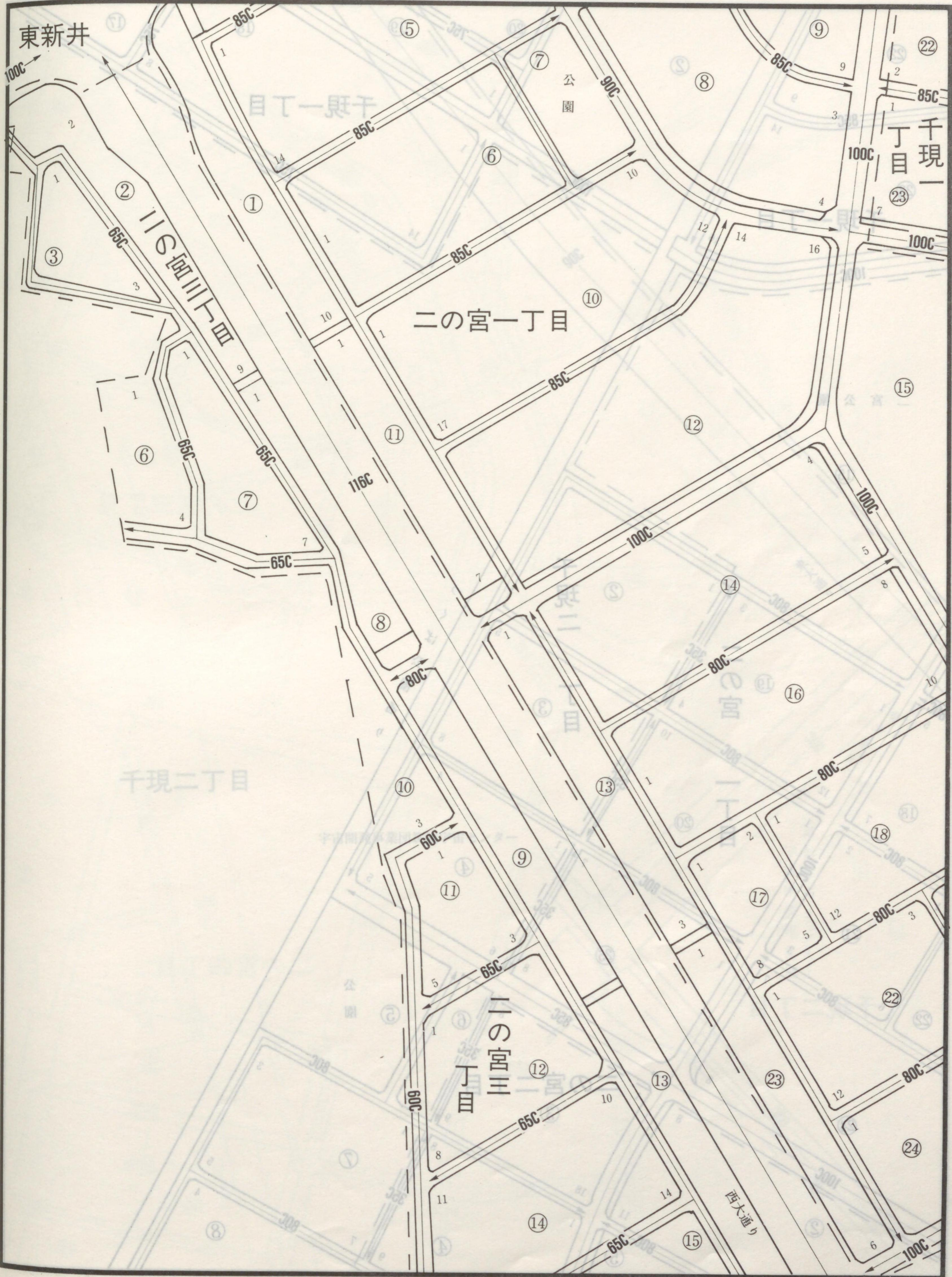
合	号
2007	A
2008	B
2009	
2010	
2011	

分	区	区	区	号
分	区	区	区	号
分	区	区	区	号
分	区	区	区	号
分	区	区	区	号

土浦税務署管内

つくば市

20-044

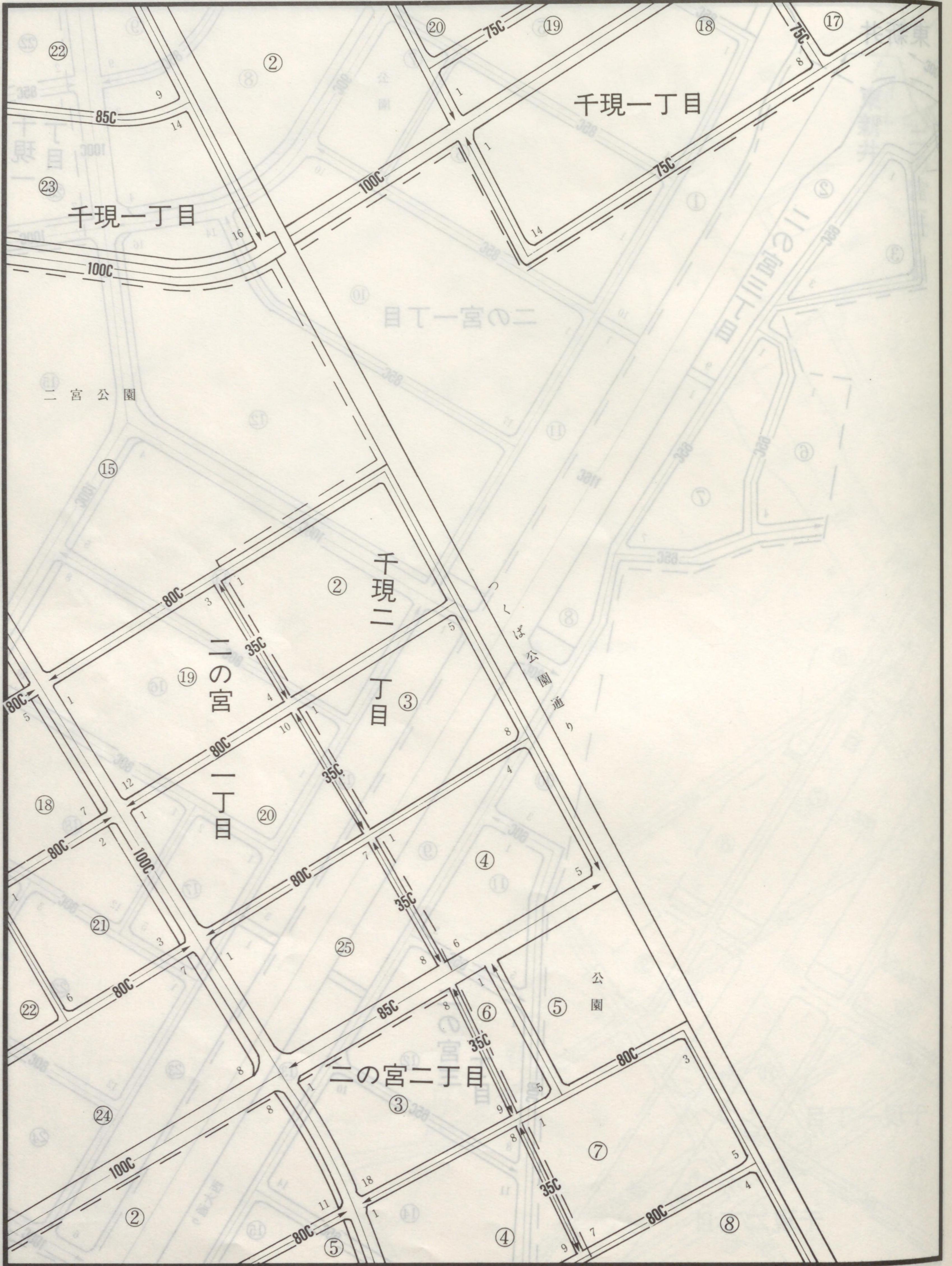
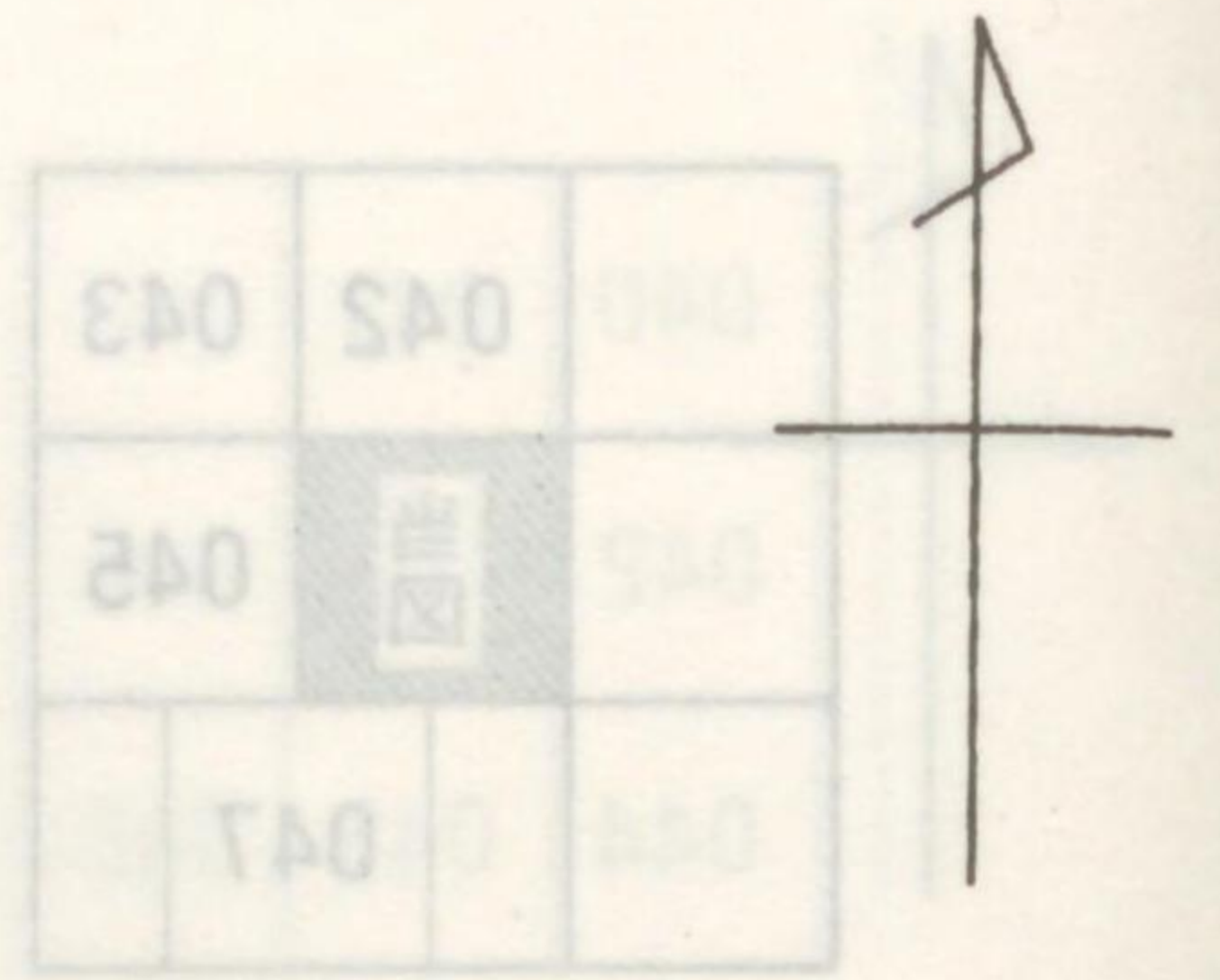


二の宮三丁目

千現一丁目

記号	地区区分
	繁华街及び高度商業地区
	普通商業地区及び併用住宅地区
	中小工場地区
	大工場地区
	普通住宅地区及び家内工業地区
	行政区分

記号	借地権割合
A	70%
B	60%
C	50%
D	40%
E	30%



042	043	
044	045	046
	047	048

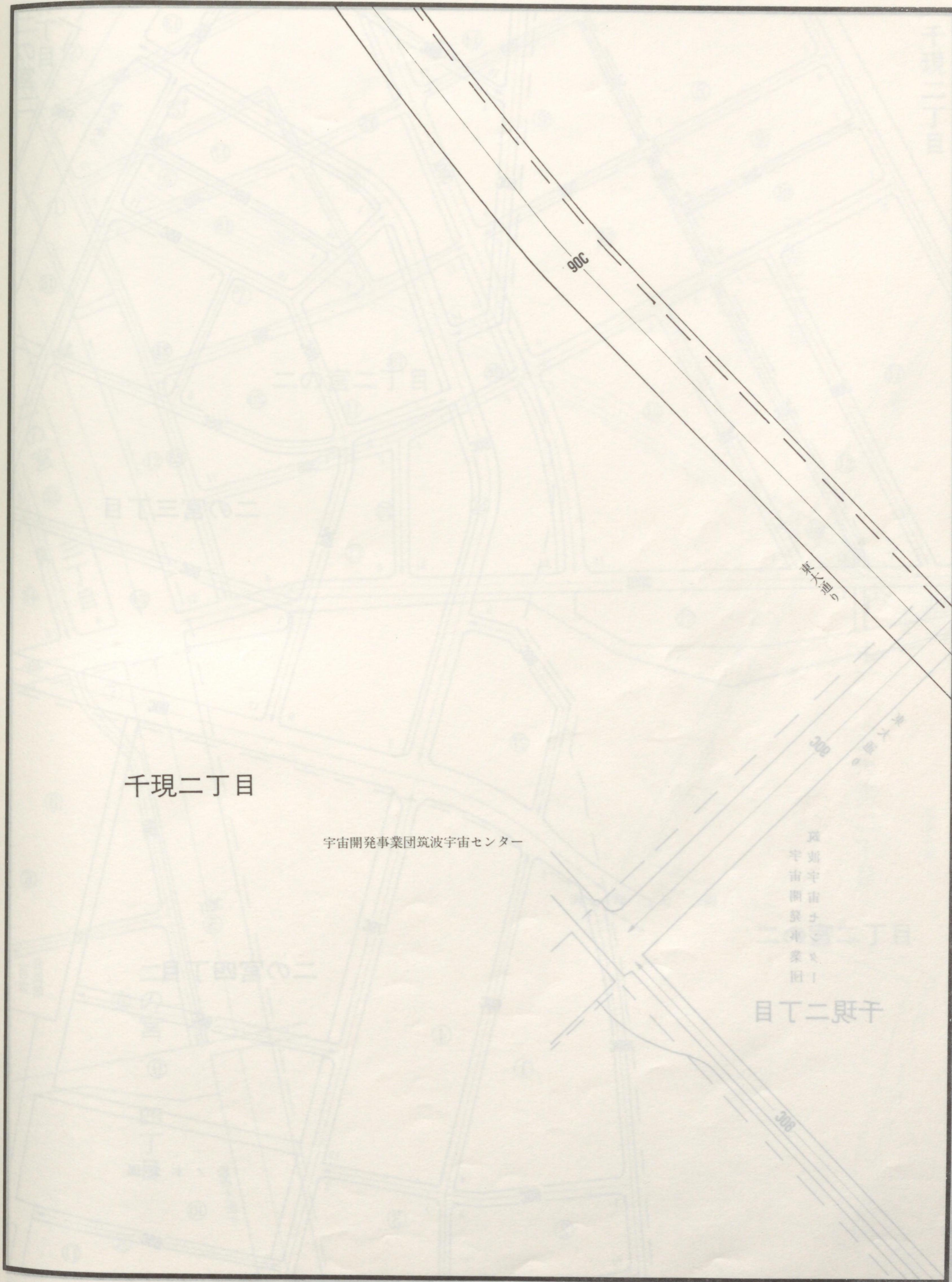
合積地番	号
2001	A
2002	B
2003	C
2004	D
2005	E

区	号
宇都宮市	宇都宮市
宇都宮市	宇都宮市
宇都宮市	宇都宮市
宇都宮市	宇都宮市
宇都宮市	宇都宮市

土浦税務署管内

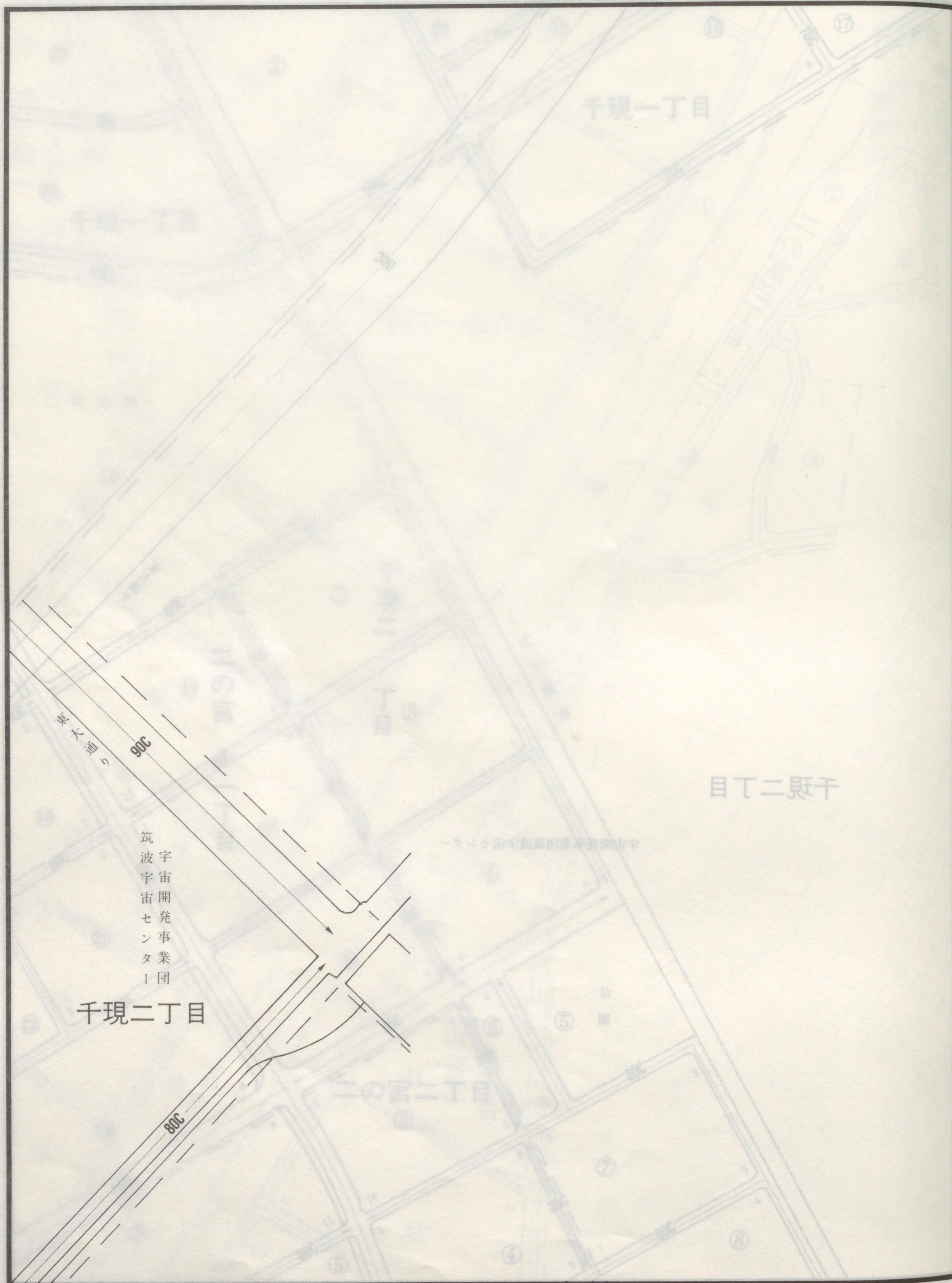
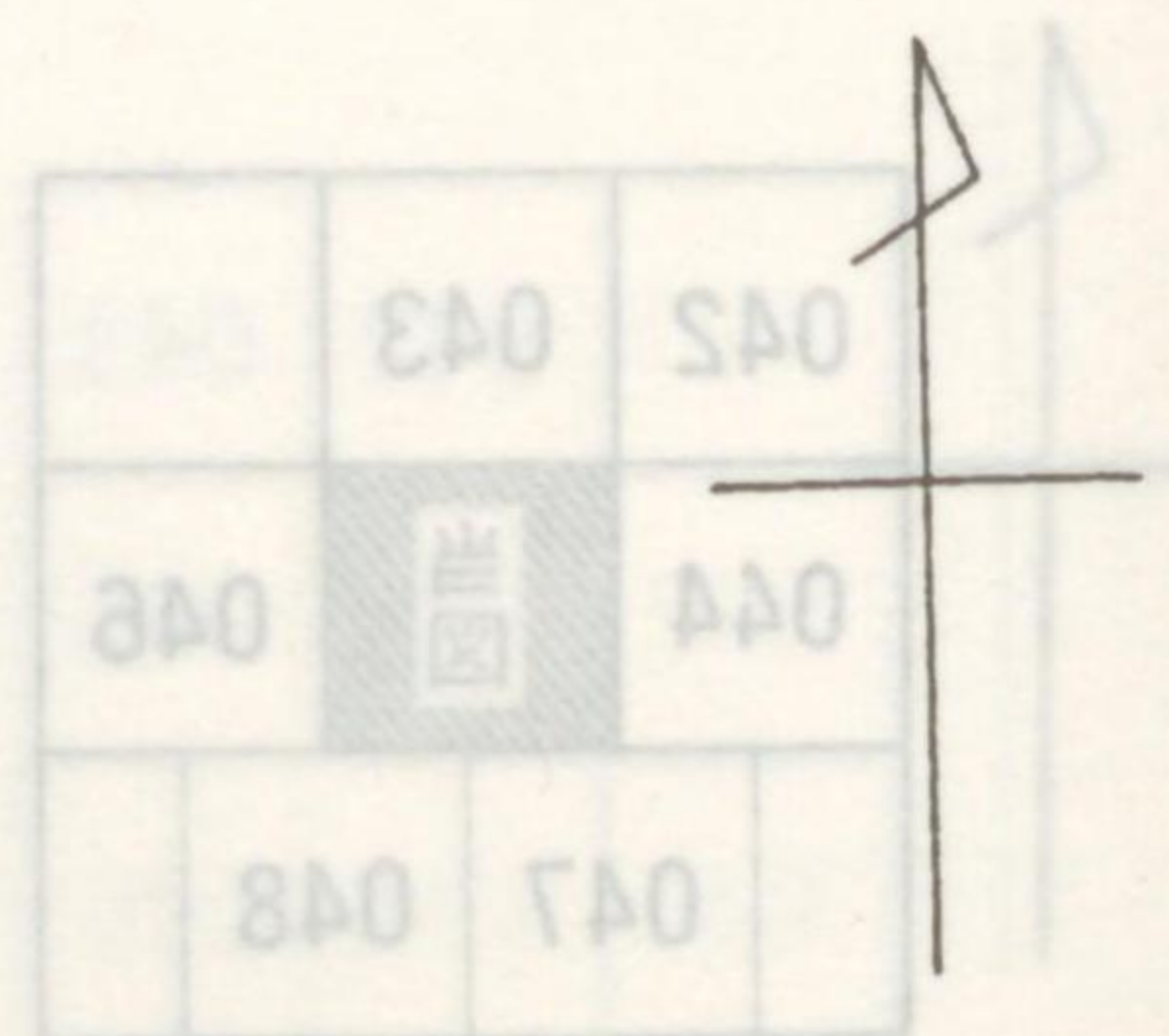
つくば市

20-045



記号	地区区分
←○→	繁華街及び高度商業地区
←○→	普通商業地区及び併用住宅地区
←◇→	中小工場地区
←○→	大工場地区
←→	普通住宅地区及び家内工業地区
-----	行政区分

記号	借地権割合
A	70%
B	60%
C	50%
D	40%
E	30%



043	045	
045	当区	048
	048	

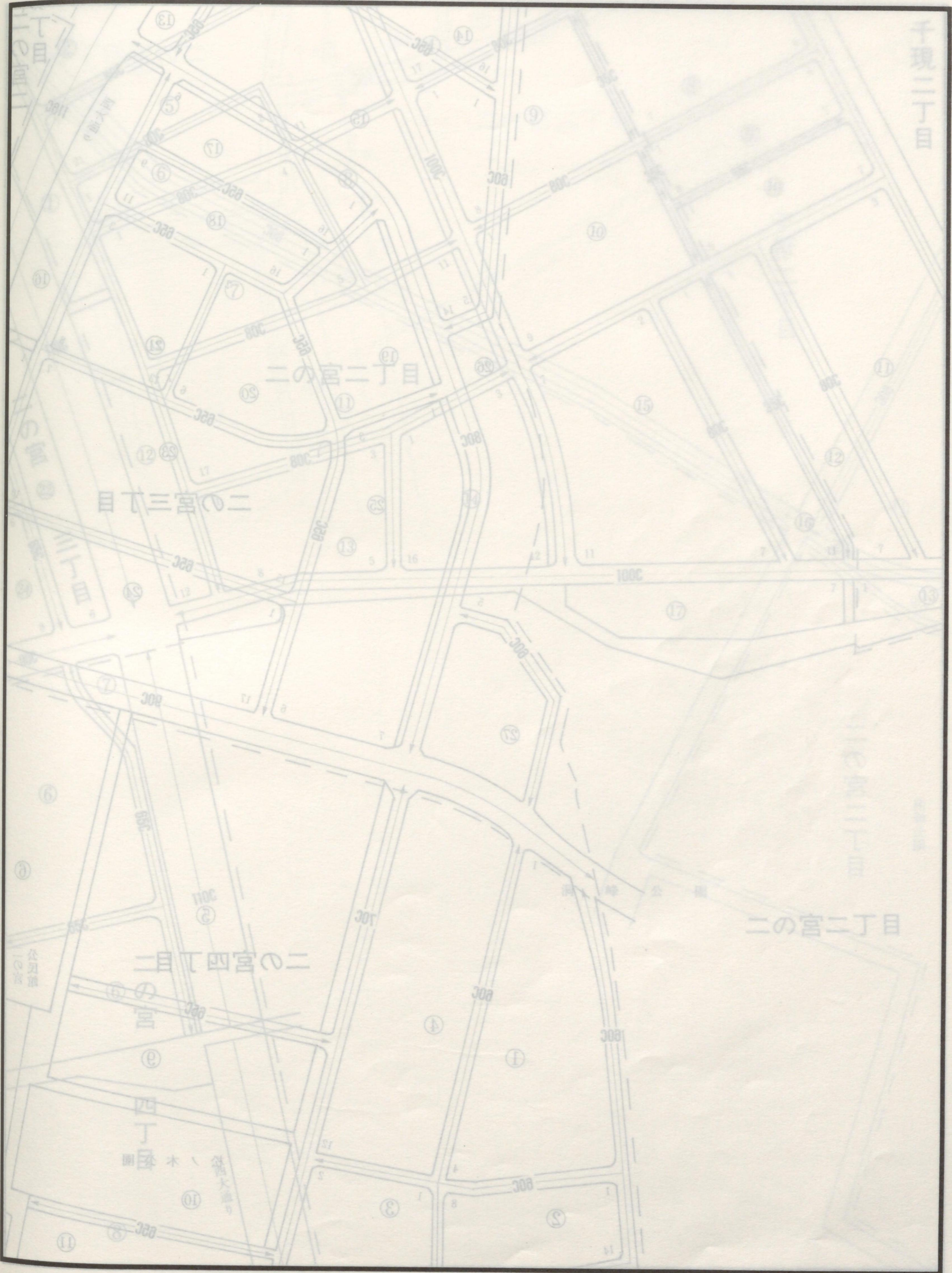
合併調整区	区分
2001	A
2002	B
2003	
2004	
2005	

区	種	記号
普通住宅区	普通住宅区	○
商業区	商業区	◇
工業区	工業区	△
公園区	公園区	□
緑地区	緑地区	▽
その他	その他	○

土浦税務署管内

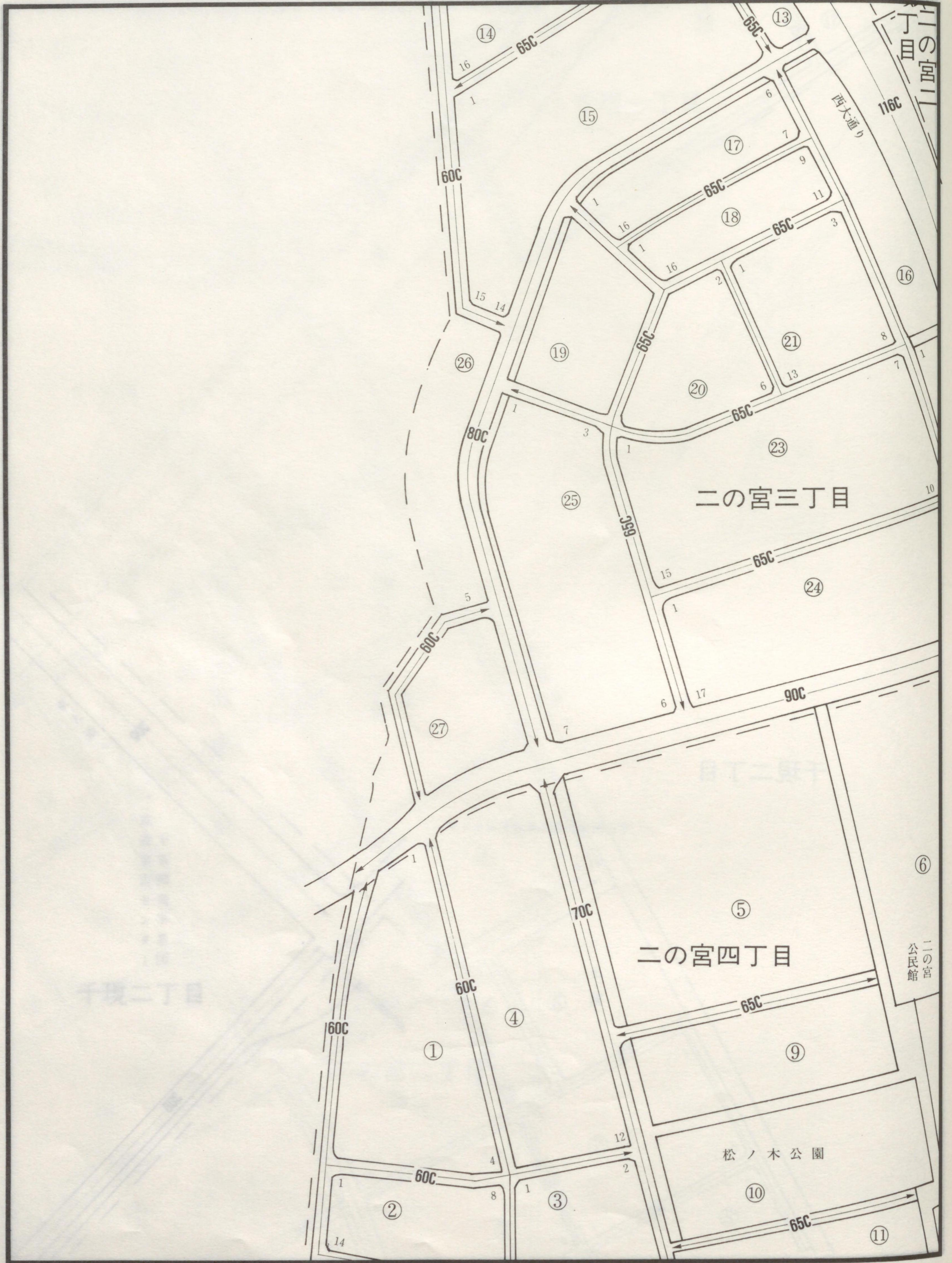
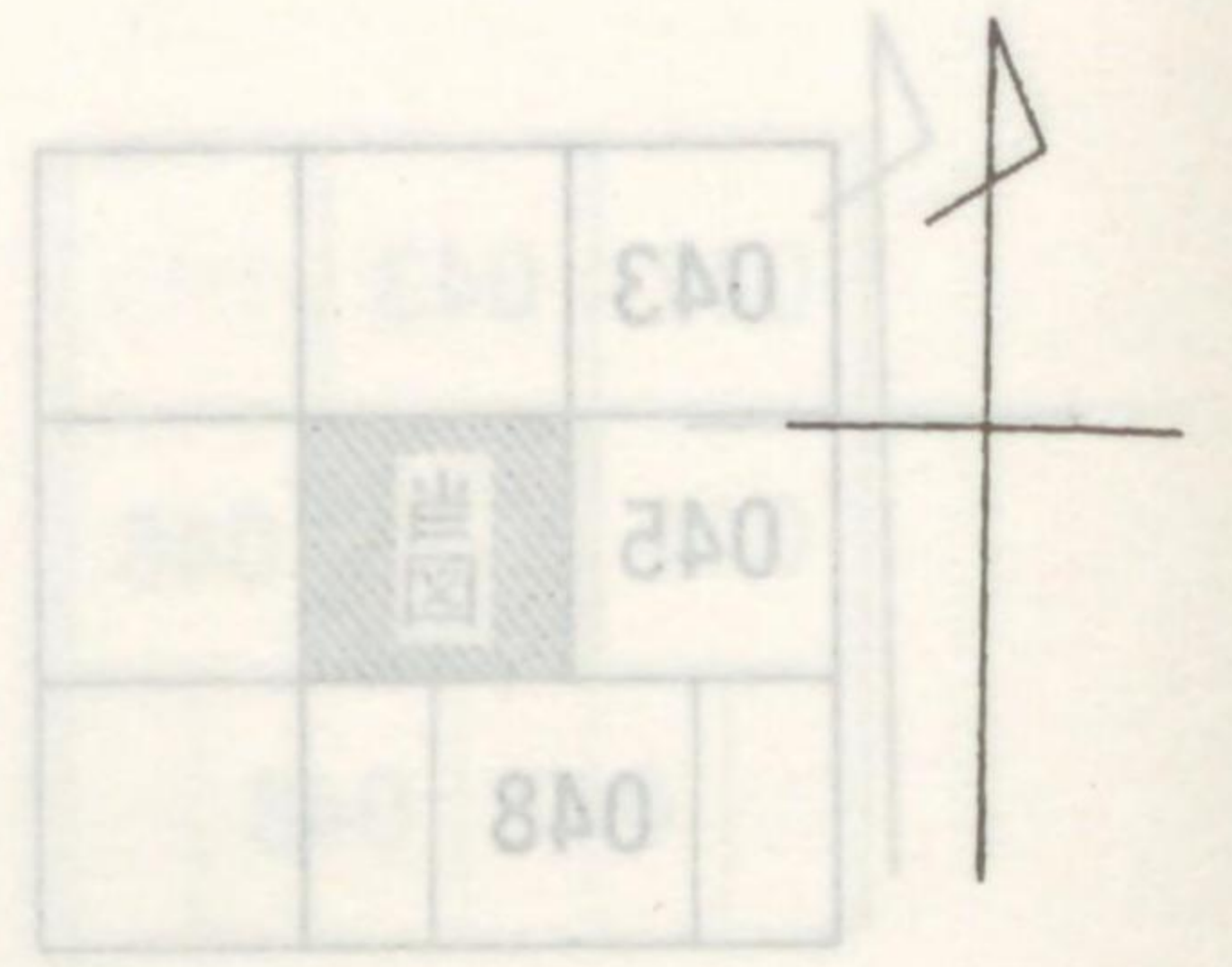
つくば市

20-046



記号	地区区分
	繁华街及び高度商業地区
	普通商業地区及び併用住宅地区
	中小工場地区
	大工場地区
	普通住宅地区及び家内工業地区
	行政区分

記号	借地権割合
A	70%
B	60%
C	50%
D	40%
E	30%



044	045
047	048
049	049

合階敷地番	号
2007	A
2008	B
2009	C
2010	D
2011	E

区画	号
1	1
2	2
3	3
4	4
5	5
6	6
7	7
8	8
9	9
10	10
11	11
12	12
13	13
14	14
15	15
16	16
17	17

土浦税務署管内

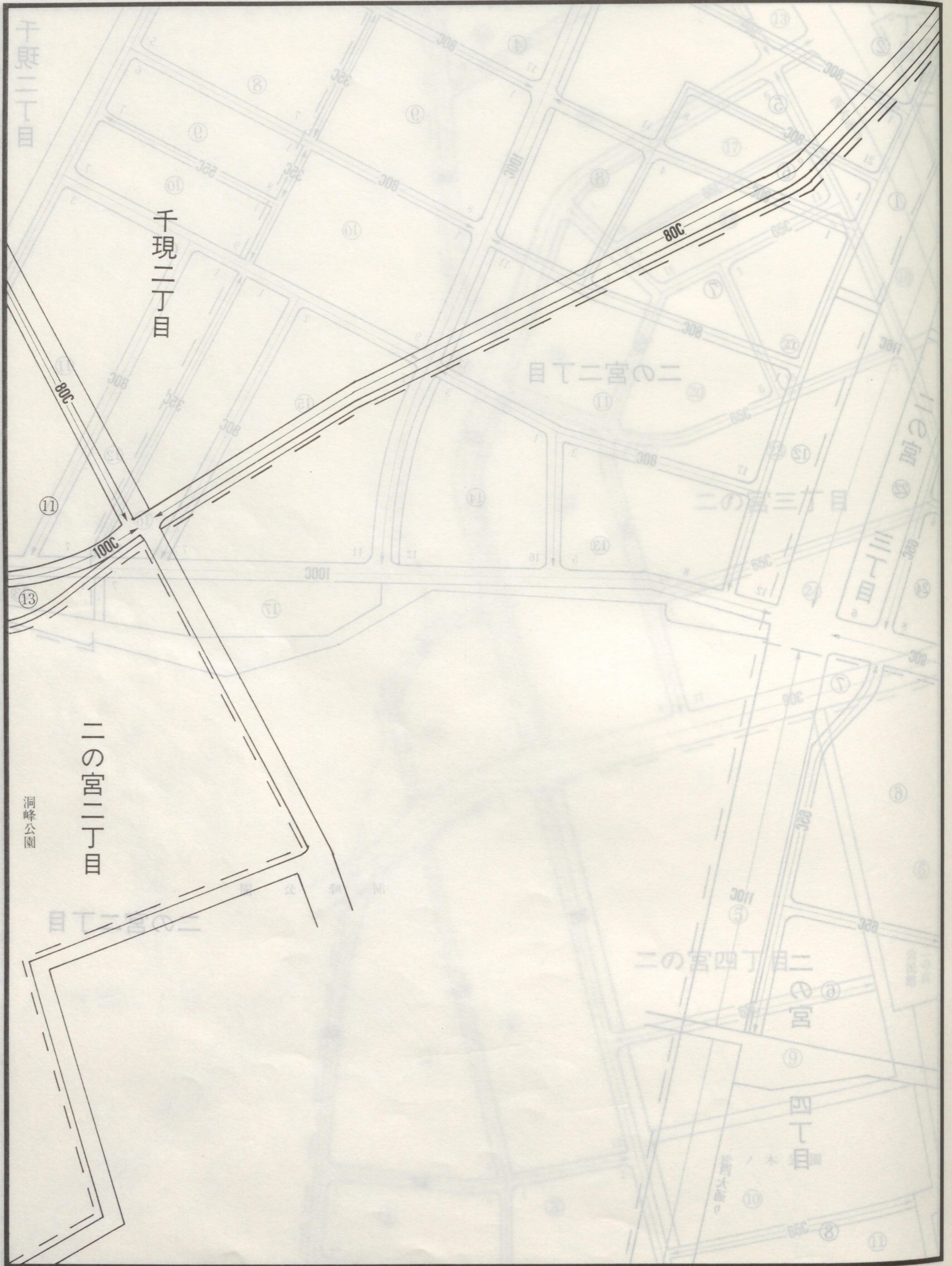
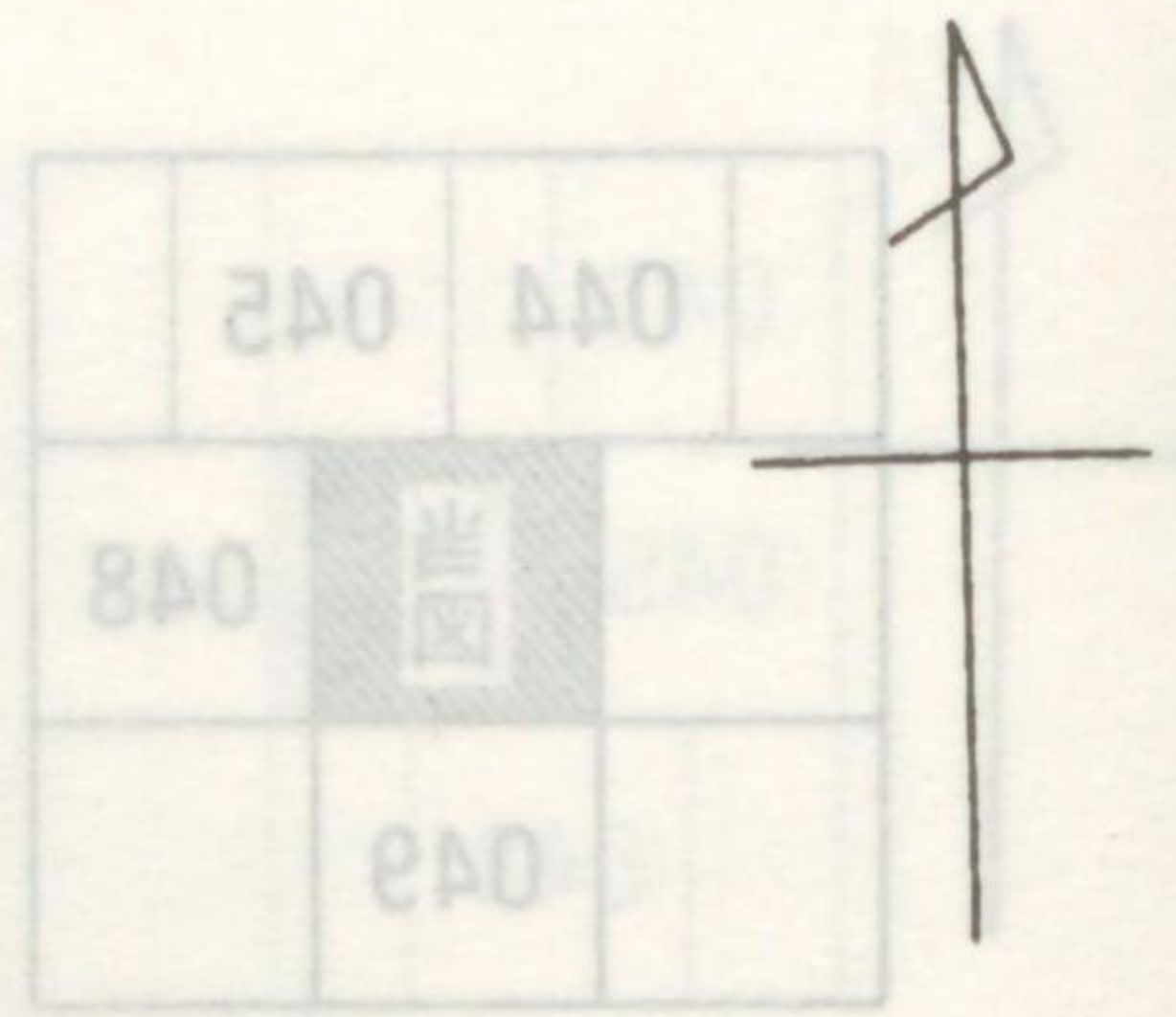
つくば市

20-047



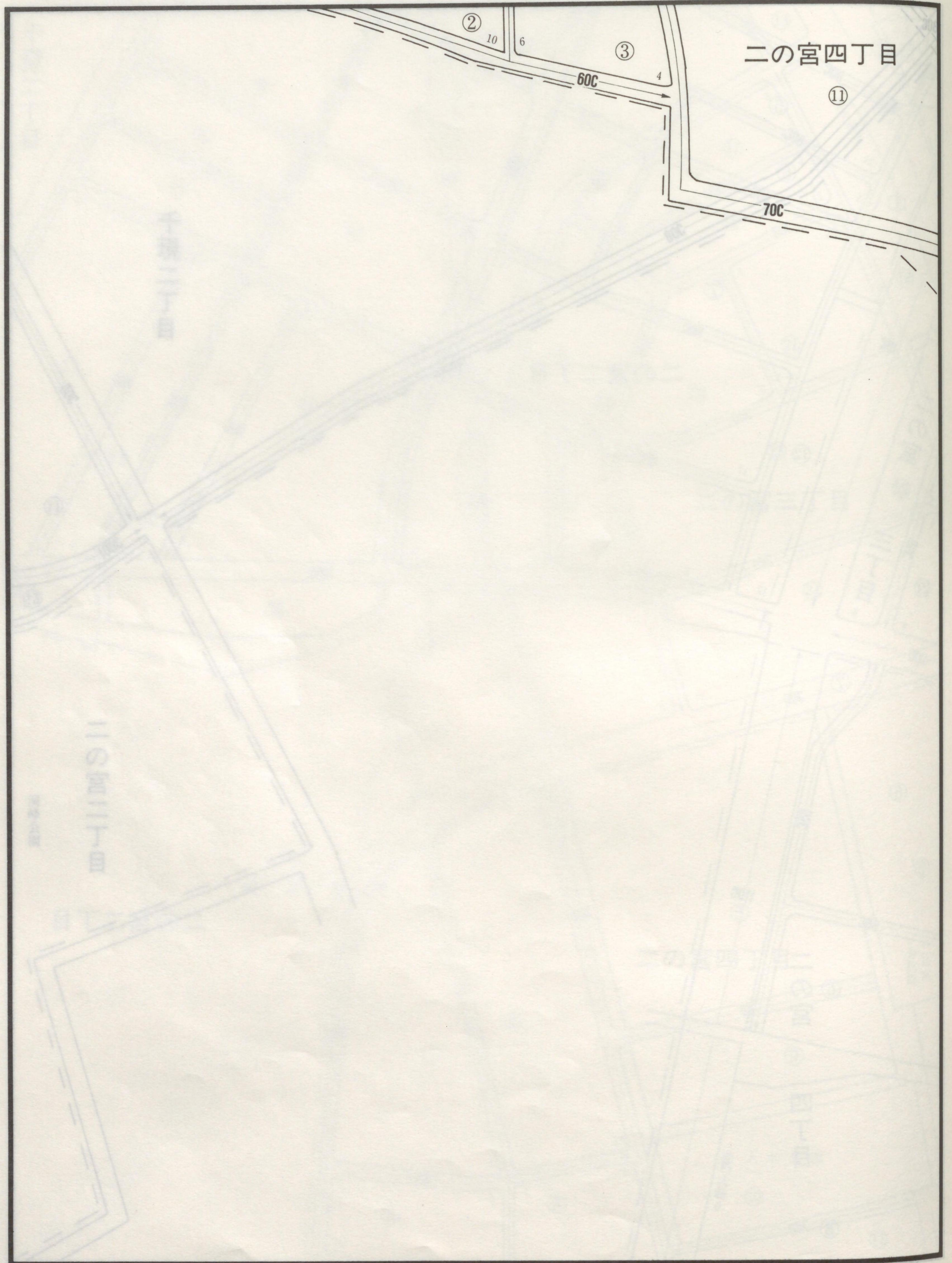
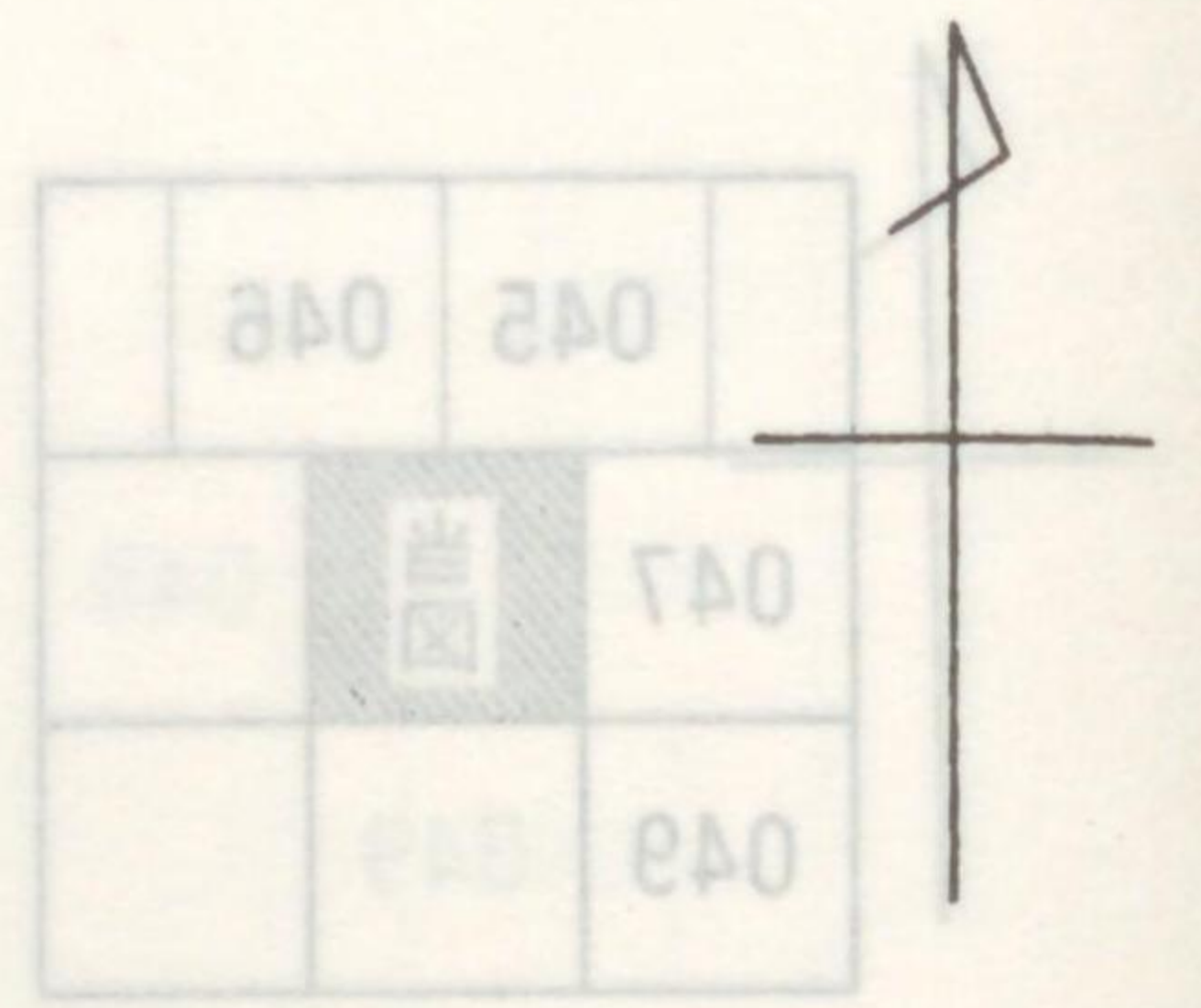
記号	地区区分
←○→	繁华街及び高度商業地区
←○→	普通商業地区及び併用住宅地区
←◇→	中小工場地区
←○→	大工場地区
←○→	普通住宅地区及び家内工業地区
---	行政区分

記号	借地権割合
A	70%
B	60%
C	50%
D	40%
E	30%



記号	地区区分
	繁华街及び高度商業地区
	普通商業地区及び併用住宅地区
	中小工場地区
	大工場地区
	普通住宅地区及び家内工業地区
	行政区分

記号	借地権割合
A	70%
B	60%
C	50%
D	40%
E	30%

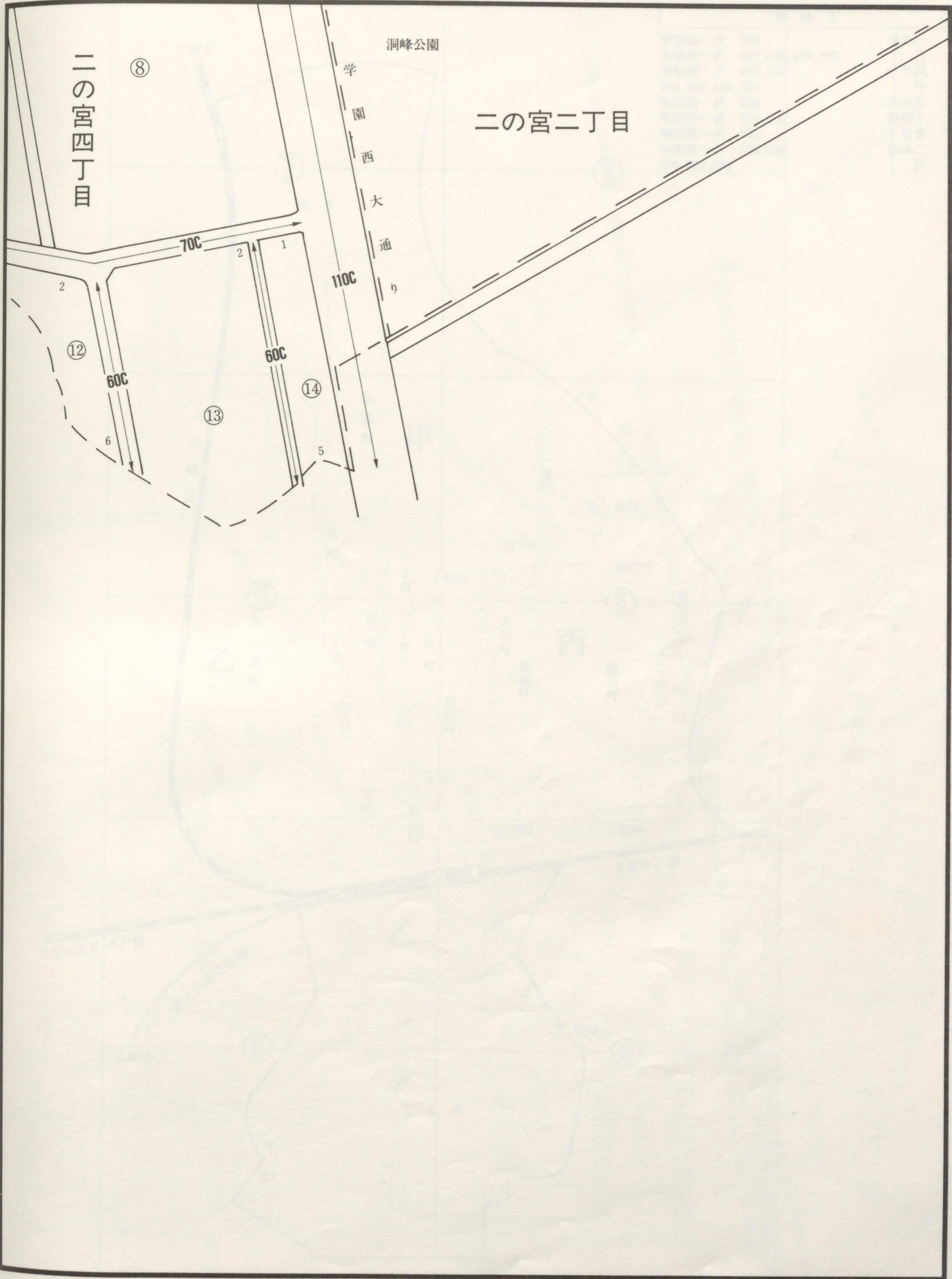


	047	048
	④	

土浦税務署管内

つくば市

20-049



1	...
2	...
3	...
4	...
5	...
6	...
7	...
8	...
9	...
10	...


...	...
A	...
B	...
C	...
D	...
E	...

内管署森博部土

市利く

040-0S

840	740	640
740	640	540
640	540	440



索引図

下館税務署管内

下館索引図



市 数 丁		本一 乙 甲 申不 谷管 木二 丙
率指部一	003	
率指部一	002,000	
率指部一	004,000	
率指部一	003,000	
率指部一	000	
率指部一	002,000	
率指部一	003	
率指部一	003,000	
率指部一	003,000	


町丁名索引

下館市

い	一本松	002	外一部倍率
お	乙	002,003,005,006	外一部倍率
	岡芹	003,004	外一部倍率
こ	甲	003,004,006,007	
し	下中山	006	外一部倍率
	下岡崎	005,006	外一部倍率
す	菅谷	003	外一部倍率
に	二木城	002,005	外一部倍率
へ	丙	003,005,006	



二の宮
HIGEMORI
四



索引図

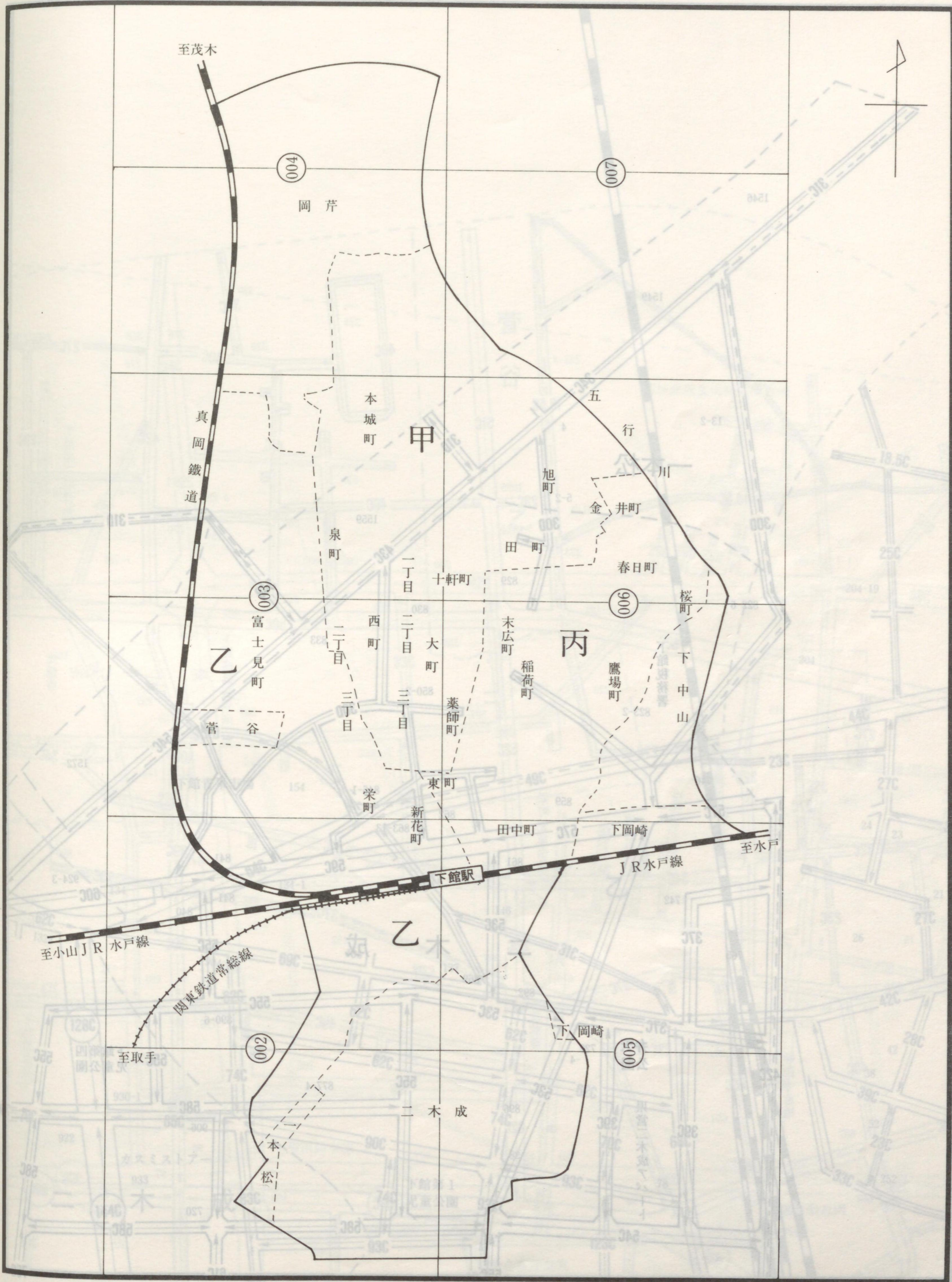
下館税務署管内

下館市

21-001

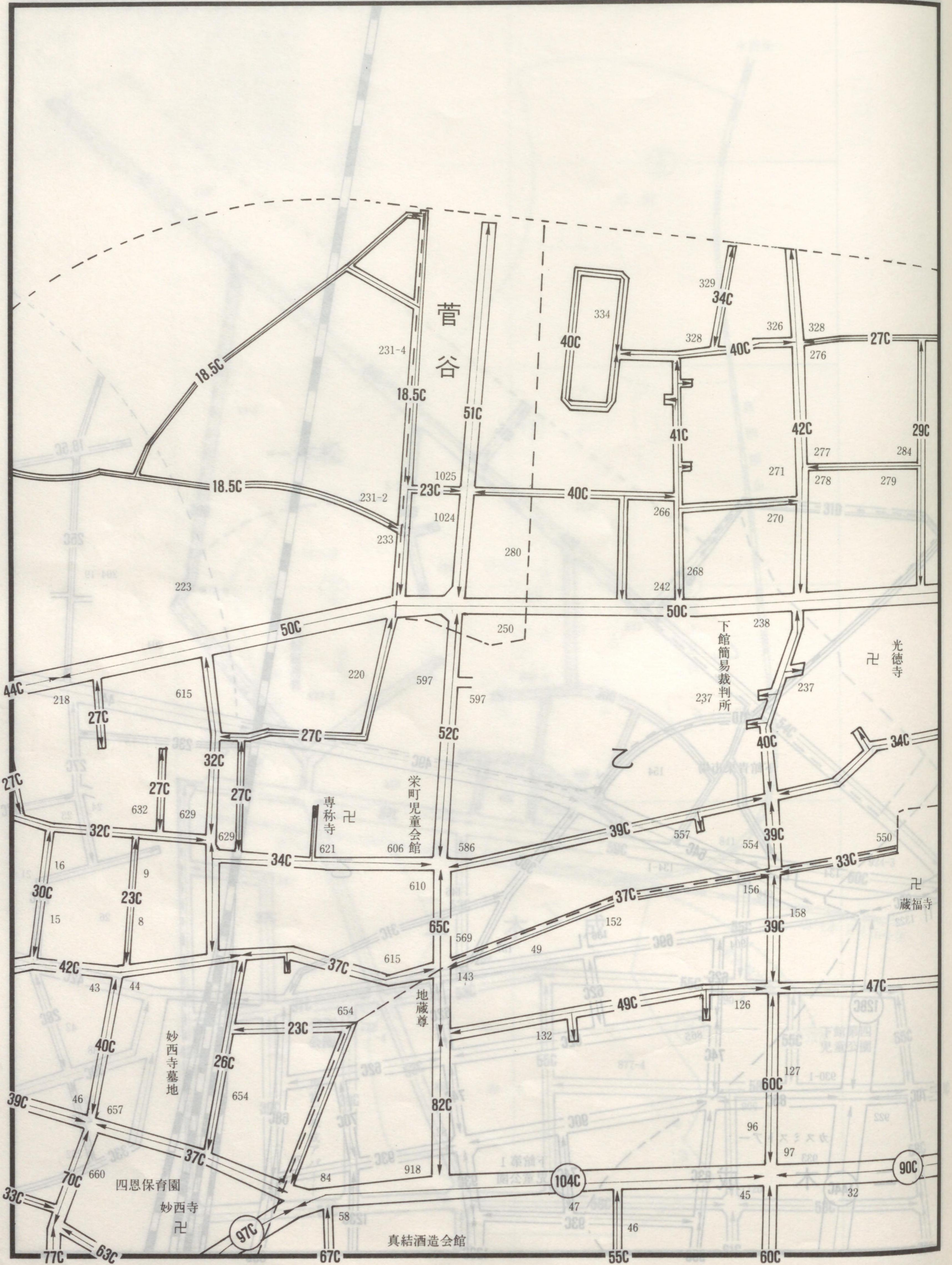
合	番
70%	A
80%	B
90%	C
100%	D
110%	E

号	区	区	区	号
○	○	○	○	○
○	○	○	○	○
○	○	○	○	○
○	○	○	○	○



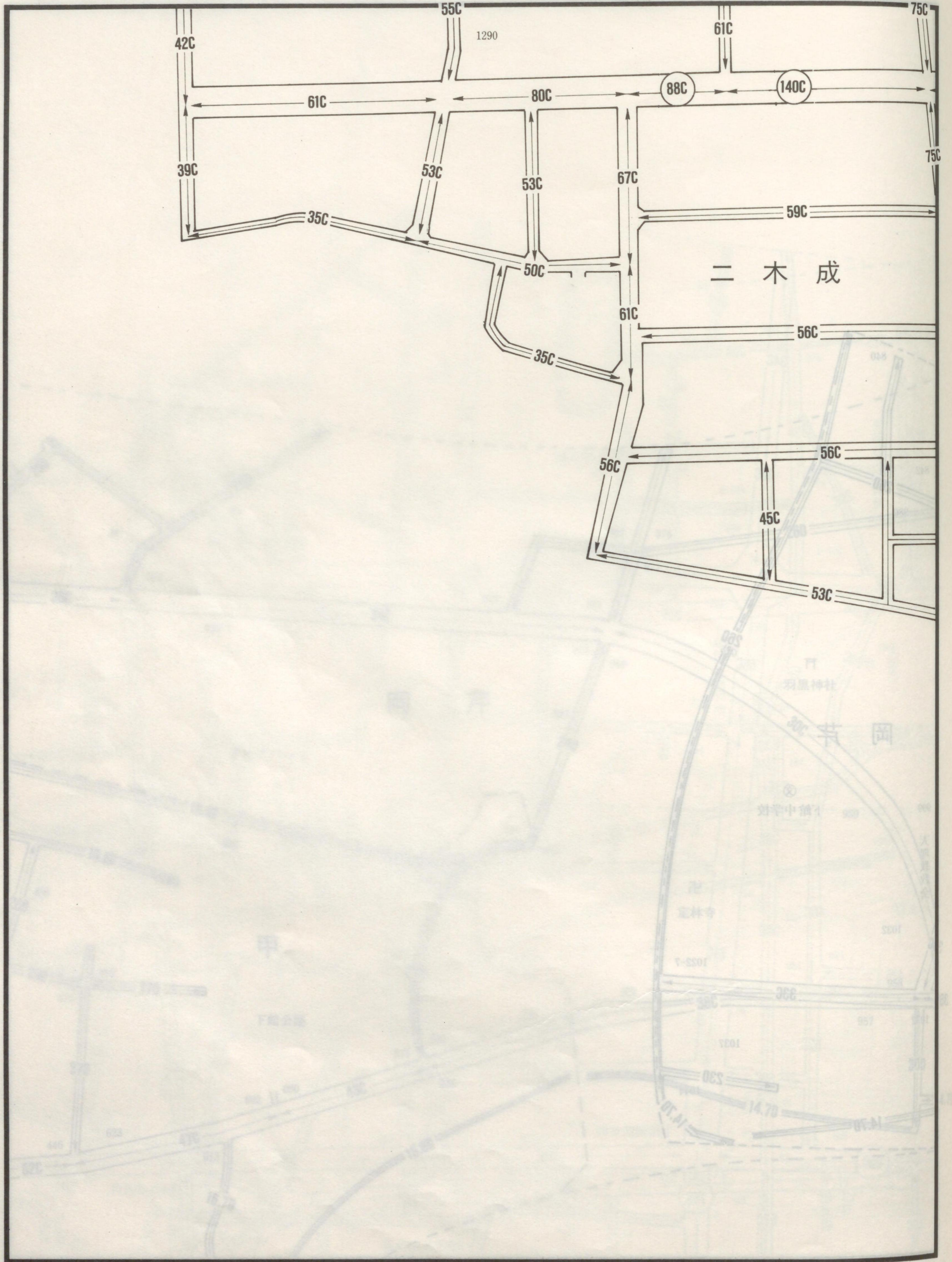

記号	地区区分
	繁华街及び高度商業地区
	普通商業地区及び併用住宅地区
	中小工場地区
	大工場地区
	普通住宅地区及び家内工業地区
	行政区分

記号	借地権割合
A	70%
B	60%
C	50%
D	40%
E	30%



記号	地区区分
	繁华街及び高度商業地区
	普通商業地区及び併用住宅地区
	中小工場地区
	大工場地区
	普通住宅地区及び家内工業地区
	行政区分

記号	借地権割合
A	70%
B	60%
C	50%
D	40%
E	30%



	002	
005	当图	006

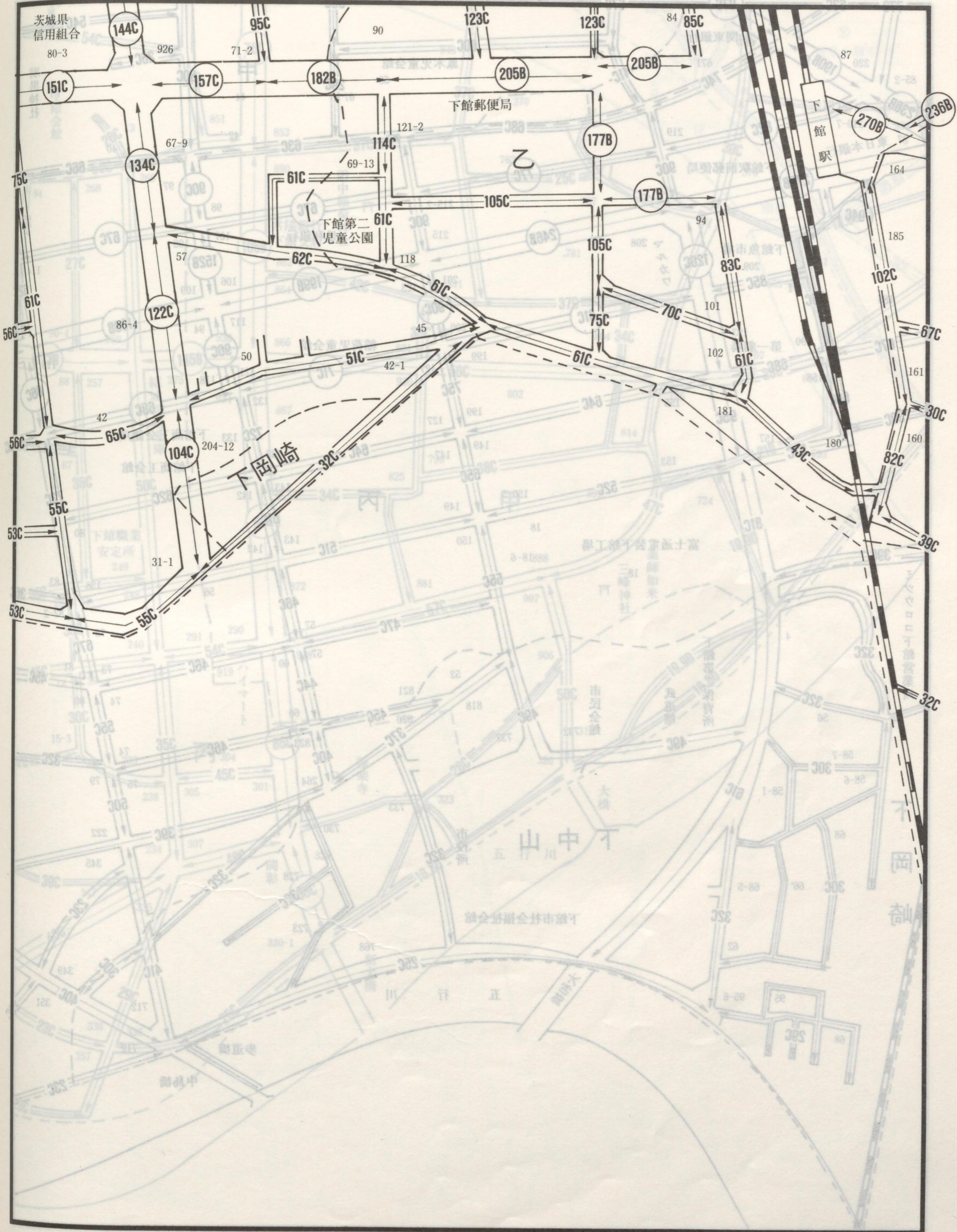
合路	号
2007	A
2008	B
2009	C
2010	D
2011	E

号	号
2007	2007
2008	2008
2009	2009
2010	2010
2011	2011

下館税務署管内

下館市

21-005



記号	地区区分
	繁华街及高度商業地区
	普通商業地区及併用住宅地区
	中小工場地区
	大工場地区
	普通住宅地区及び家内工業地区
	行政区分

記号	借地権割合
A	70%
B	60%
C	50%
D	40%
E	30%

