

南丹市告示第201号

地方自治法（昭和22年法律第67号）第260条第1項の規定により、本市内の町の区域の設定及び名称を次のとおり変更する。

なお、その効力は、土地区画整理法（昭和29年法律第119号）第103条第4項の規定による内林土地区画整理事業の換地処分の公告のあった日の翌日から生じる。

平成27年9月25日

南丹市長 佐々木 稔納

町の区域設定調書

町	地 番	付 記
園部町内林町今林	3 5	
〃	3 5 の 4	
園部町内林町下金沢	1 の 1	
〃	1 の 2	
〃	1 の 3	
〃	2 の 1	
〃	2 の 2	
〃	2 の 4	
〃	3 の 1	
〃	3 の 2	
〃	3 の 4	
〃	4 の 1	
〃	4 の 2	
〃	5 の 1	
〃	5 の 2	
〃	6	
〃	7 の 1	
〃	7 の 2	
〃	8 の 1	
〃	8 の 2	
〃	9 の 1	
〃	9 の 2	
〃	1 0 の 1	
〃	1 0 の 2	
〃	1 1	
〃	1 2	
〃	1 3	
〃	1 4	
〃	1 5 の 1	
〃	1 5 の 2	
〃	1 5 の 3	
〃	1 5 の 4	
〃	1 5 の 5	
〃	1 5 の 6	
〃	1 5 の 7	
〃	1 5 の 8	

町の区域設定調書

町	地 番	付 記
園部町内林町下金沢	15の9	
〃	16	
〃	16の1	
〃	17	
〃	18	
園部町内林町上荒代	23の1	一部
〃	24	〃
〃	24の1	〃
園部町内林町下荒代	1の1	〃
〃	38の2	〃
〃	39の2	
〃	39の3	一部
〃	72の2	〃
〃	72の3	〃
〃	73の2	〃
園部町内林町北頭	1	
〃	1の1	
〃	1の2	
〃	2	
〃	3の1	
〃	3の2	
〃	3の3	
〃	4	
〃	5	
〃	9の1	
〃	9の2	
〃	9の3	
〃	9の4	
〃	9の5	
〃	9の6	
〃	9の7	
〃	9の8	
〃	10の1	
〃	10の2	
〃	11	
〃	12	

町の区域設定調書

町	地 番	付 記
園部町内林町北頭	13の1	
〃	13の2	
〃	13の3	
〃	13の4	
〃	14の2	
〃	15	
〃	16	
〃	17	
〃	18の1	
〃	18の2	
〃	19の1	
〃	19の2	
〃	20の1	
〃	20の2	
〃	20の3	
〃	21	
〃	21の1	
〃	21の2	
〃	22	
〃	22の1	
〃	22の2	
〃	22の3	
〃	22の4	
〃	23の1	
〃	23の2	
〃	24	
〃	25	
〃	26	
〃	27	
〃	29の3	
〃	29の4	
園部町内林町西畑	1	
〃	2	
〃	3	
〃	4	
〃	4の2	

町の区域設定調書

町	地 番	付 記
園部町内林町西畑	5	
〃	5 の 1	
〃	6	
〃	7	
〃	8	
〃	8 の 1	
〃	9	
〃	1 0	
〃	1 1 の 1	
〃	1 1 の 2	
〃	1 2	
〃	1 3 の 1	
〃	1 3 の 2	
〃	1 4	
〃	1 5 の 1	
〃	1 5 の 2	
〃	1 6	
〃	1 7 の 1	
〃	1 7 の 2	
〃	1 8 の 1	
〃	1 8 の 2	
〃	1 9 の 1	
〃	1 9 の 2	
〃	2 0 の 1	
〃	2 0 の 2	
〃	2 1	
〃	2 2 の 1	
〃	2 2 の 2	
〃	2 3 の 1	
〃	2 3 の 2	
〃	2 4 の 1	
〃	2 4 の 2	
〃	2 6 の 2	
〃	3 6 の 1	
〃	3 6 の 2	
〃	3 7	

町の区域設定調書

町	地 番	付 記
園部町内林町西畑	3 8	
〃	3 8 の 1	
〃	3 8 の 2	
〃	3 9 の 1	
〃	3 9 の 2	
〃	4 0	
〃	4 0 の 2	
〃	4 1	
〃	4 2	
〃	4 2 の 1	
〃	4 3 の 1	
〃	4 3 の 2	
〃	4 3 の 3	
〃	4 6 の 2	
〃	4 9 の 3	
〃	4 9 の 4	
〃	4 9 の 5	
〃	5 0 の 2	
〃	5 0 の 3	
〃	5 2 の 2	
〃	5 2 の 3	
園部町内林町東畑	1 の 1	
〃	1 の 2	
〃	1 の 3	
〃	2 2 の 1	
〃	2 2 の 2	
〃	2 2 の 3	
〃	2 3 の 1	
〃	2 3 の 2	
〃	2 3 の 4	
〃	2 3 の 5	
〃	2 3 の 6	
〃	2 3 の 8	
〃	3 0 の 2	
〃	3 0 の 3	
〃	3 0 の 5	

町の区域設定調書

町	地 番	付 記
園部町内林町東畑	3 1 の 2	
〃	3 1 の 3	
〃	3 2 の 1	
〃	3 2 の 2	
〃	3 3 の 1	
〃	3 3 の 2	
〃	3 3 の 3	
〃	3 4	
〃	3 5	
〃	3 6	
〃	3 6 の 1	
〃	3 6 の 2	
〃	3 6 の 3	
〃	3 6 の 4	
〃	3 6 の 5	
〃	3 6 の 6	
〃	3 6 の 8	
〃	3 6 の 9	
〃	3 6 の 1 0	
〃	3 6 の 1 2	
〃	3 6 の 1 4	
〃	3 6 の 1 6	
〃	3 6 の 1 7	
〃	3 6 の 1 8	
〃	3 6 の 1 9	
〃	3 6 の 2 0	
〃	3 6 の 2 1	
〃	3 6 の 2 2	
〃	3 6 の 2 3	一部
〃	3 6 の 2 5	
〃	3 7	
園部町内林町上ヲサ	1 の 1	
〃	1 の 2	
〃	2 の 1	
〃	2 の 2	
〃	3 の 1	

町の区域設定調書

町	地 番	付 記
園部町内林町上ヲサ	3 の 2	
〃	3 の 3	
〃	3 の 4	
〃	4	
〃	4 の 1	
〃	4 の 2	
〃	5 の 1	
〃	5 の 3	
〃	5 の 4	
〃	6 の 3	
〃	6 の 4	
〃	8 の 2	
〃	9 の 2	
〃	10 の 1	
〃	10 の 2	
〃	11 の 1	
〃	11 の 2	
〃	11 の 3	
〃	12 の 2	
園部町上木崎町坪ノ内	20 の 2	
〃	21 の 3	
〃	24 の 1	
〃	24 の 2	
〃	25 の 1	
〃	25 の 2	
〃	25 の 3	
〃	26 の 1	
〃	26 の 3	
〃	26 の 5	
〃	26 の 7	
〃	26 の 8	
〃	27	
〃	27 の 乙	
〃	28 の 4	
〃	28 の 5	
園部町木崎町土手下	15 の 4	

町の区域設定調書

町	地番	付記
園部町木崎町土手下	15の5	
〃	15の9	

上記の土地並びにその土地に隣接・介在する道路及び水路をもって内林町1号を設定する。

町の区域設定調書

町	地番	付記
園部町内林町上荒代	14	一部
〃	15	〃
〃	16	〃
〃	17	〃
〃	19	〃
〃	20	〃
〃	21	
〃	22の1	一部
〃	22の2	〃
〃	23	
〃	23の1	一部
〃	23の2	
〃	24	一部
園部町内林町下荒代	1	
〃	1の1	一部
〃	2	
〃	3の1	
〃	5の1	
〃	6の4	
〃	30の1	
〃	31の3	
〃	33の1	
〃	33の2	
〃	34	
〃	35の1	
〃	35の2	
〃	35の3	
〃	36	
〃	37の1	
〃	37の2	
〃	38の1	
〃	38の2	一部
〃	38の3	
〃	38の4	
〃	38の5	
〃	38の6	

町の区域設定調書

町	地 番	付 記
園部町内林町下荒代	38の7	
〃	38の8	
〃	38の9	
〃	38の10	
〃	38の11	
〃	39の1	
〃	39の3	一部
〃	40	
〃	41	
〃	42	
〃	43	
〃	44の1	
〃	44の2	
〃	44の3	
〃	45の2	一部
〃	45の3	
〃	45の4	
〃	45の5	
〃	46の1	
〃	46の2	一部
〃	46の4	
〃	46の5	
〃	46の6	
〃	46の7	
〃	48の2	一部
〃	48の5	〃
〃	48の6	〃
〃	48の8	〃
〃	49の1	〃
〃	49の2	〃
〃	49の3	
〃	49の4	一部
〃	50の1	
〃	50の2	
〃	51	
〃	52	

町の区域設定調書

町	地 番	付 記
園部町内林町下荒代	5 3	
"	5 4	一部
"	5 5 の 1	"
"	5 5 の 2	"
"	5 5 の 4	"
"	6 5 の 1	"
"	6 6 の 1	"
"	6 6 の 2	
"	6 7 の 1	
"	6 7 の 2	
"	6 8	
"	6 9	
"	7 0	
"	7 1 の 1	
"	7 1 の 2	
"	7 2 の 1	
"	7 2 の 2	一部
"	7 2 の 3	"
"	7 2 の 4	
"	7 3 の 1	
"	7 3 の 2	一部
"	7 4	
"	7 5 の 1	
"	7 5 の 2	
"	7 6 の 1	
"	7 6 の 2	
"	7 6 の 3	
"	7 6 の 4	
"	7 6 の 5	
"	7 7	
園部町内林町千原	9 の 3	一部
"	9 の 5	"
園部町内林町東畑	1	
"	1 の 4	
"	1 の 5	
"	2	

町の区域設定調書

町	地番	付記
園部町内林町東畑	36の11	
〃	36の23	一部

上記の土地並びにその土地に隣接・介在する道路及び水路をもって内林町2号を設定する。

町の区域設定調書

町	地 番	付 記
園部町内林町千原	1 の 1	
〃	1 の 2	
〃	1 の 3	
〃	1 の 4	
〃	2	
〃	2 の 1	
〃	2 の 2	
〃	3 の 1	
〃	3 の 2	
〃	3 の 3	
〃	3 の 4	
〃	3 の 5	
〃	3 の 6	
〃	4 の 1	
〃	5 の 2	
〃	5 の 3	
〃	6 の 1	
〃	6 の 2	
〃	6 の 3	
〃	7 の 1	
〃	7 の 2	
〃	7 の 3	
〃	7 の 4	
〃	7 の 5	
〃	7 の 6	
〃	8 の 1	
〃	8 の 2	
〃	8 の 3	
〃	8 の 4	
〃	8 の 5	
〃	9 の 1	
〃	9 の 2	
〃	9 の 4	一部
〃	9 の 5	〃
〃	9 の 6	
〃	9 の 7	

町の区域設定調書

町	地 番	付 記
園部町内林町千原	9 の 8	
〃	9 の 9	
〃	9 の 10	
〃	9 の 11	
〃	9 の 12	
〃	9 の 13	
〃	9 の 14	
〃	9 の 15	
〃	9 の 16	
〃	10 の 1	
〃	10 の 2	
〃	10 の 3	
〃	11 の 1	
〃	11 の 2	
〃	11 の 3	
〃	11 の 4	
〃	11 の 5	
〃	11 の 6	
〃	12 の 2	
〃	12 の 3	
〃	13 の 1	
〃	13 の 3	
〃	13 の 4	
〃	14 の 1	
〃	14 の 2	
〃	14 の 3	
〃	14 の 4	
〃	14 の 5	
〃	14 の 6	
〃	14 の 7	
〃	14 の 8	
〃	14 の 9	
〃	14 の 10	
〃	14 の 11	
〃	14 の 12	
〃	14 の 13	

町の区域設定調書

町	地 番	付 記
園部町内林町千原	14 の 14	
〃	14 の 15	
〃	14 の 16	
〃	15 の 2	一部
〃	15 の 3	
〃	15 の 4	
〃	15 の 5	
〃	15 の 7	一部
〃	15 の 8	
〃	15 の 10	
〃	16	
〃	16 の 2	一部
〃	16 の 6	
〃	16 の 7	
〃	17 の 1	
〃	17 の 2	一部
〃	17 の 3	
〃	19 の 1	一部
〃	19 の 4	
〃	19 の 6	一部
〃	20 の 2	〃
〃	20 の 3	
〃	20 の 4	
〃	22 の 1	
〃	22 の 2	一部
〃	22 の 7	
園部町内林町下荒代	45 の 1	
〃	45 の 2	一部
〃	46	
〃	46 の 2	一部
〃	47	
〃	48 の 1	
〃	48 の 2	一部
〃	48 の 9	
〃	48 の 10	
園部町内林町藪中	1 の 1	

町の区域設定調書

町	地 番	付 記
園部町内林町藪中	1 の 7	
〃	1 の 8	
〃	1 の 9	
〃	1 の 1 0	
〃	1 の 1 1	
〃	1 の 1 2	
〃	2 の 1	
〃	2 の 2	
〃	2 の 3	
〃	2 の 4	
園部町木崎町藪中	3 の 3	
〃	3 の 7	
〃	3 の 1 2	

上記の土地並びにその土地に隣接・介在する道路及び水路をもって内林町3号を設定する。

町の区域設定調書

町	地 番	付 記
園部町内林町上陸所	4 の 1	一部
〃	4 の 2	〃
〃	4 の 3	〃
〃	5	〃
〃	2 3	〃
〃	2 4	
〃	2 5 の 1	一部
〃	2 5 の 2	〃
〃	2 5 の 3	〃
〃	2 5 の 4	〃
〃	2 6	〃
〃	2 6 の 1	〃
〃	2 6 の 2	
〃	2 6 の 3	一部
〃	2 6 の 4	
〃	2 6 の 5	一部
〃	2 6 の 6	〃
〃	2 6 の 7	〃
〃	2 7 の 1	
〃	2 7 の 2	
〃	2 8	
〃	2 8 の 1	
〃	2 9	
〃	3 0	
〃	3 0 の 1	
〃	3 1 の 1	
〃	3 1 の 2	
〃	3 2 の 1	
〃	3 2 の 2	
園部町内林町荒代	1 の 1	一部
〃	1 の 2	
〃	1 の 3	一部
〃	1 の 4	〃
〃	1 の 5	〃
〃	1 の 6	〃
〃	1 の 7	〃

町の区域設定調書

町	地 番	付 記
園部町内林町荒代	8	一部
園部町内林町上荒代	1 の 1	
〃	1 の 2	
〃	1 の 3	
〃	1 の 4	
〃	2 の 1	
〃	2 の 2	
〃	2 の 3	
〃	3 の 1	
〃	3 の 2	
〃	4 の 1	
〃	4 の 2	
〃	4 の 3	
〃	4 の 4	
〃	5	
〃	6	
〃	7	
〃	8	一部
〃	9 の 1	〃
〃	9 の 2	〃
〃	9 の 3	〃
〃	1 0	〃
〃	1 1	〃
〃	1 2	〃
〃	1 3	〃
〃	1 4	〃
園部町内林町下荒代	4 8 の 3	
〃	4 8 の 4	
〃	4 8 の 5	一部
〃	4 8 の 6	〃
〃	4 8 の 7	
〃	4 8 の 8	一部
〃	4 8 の 1 1	
〃	4 9 の 1	一部
〃	4 9 の 2	〃
〃	4 9 の 4	〃

町の区域設定調書

町	地 番	付 記
園部町内林町下荒代	5 4	一部
〃	5 5 の 1	〃
〃	5 5 の 2	〃
〃	5 5 の 3	
〃	5 5 の 4	一部
〃	5 6 の 1	
〃	5 6 の 2	
〃	5 7 の 1	
〃	5 7 の 2	
〃	5 7 の 3	
〃	5 7 の 4	
〃	5 7 の 5	
〃	5 8	
〃	5 9 の 1	
〃	5 9 の 2	
〃	5 9 の 3	
〃	5 9 の 4	
〃	5 9 の 5	
〃	5 9 の 6	
〃	5 9 の 7	
〃	5 9 の 8	
〃	6 0 の 1	
〃	6 0 の 2	
〃	6 0 の 3	
〃	6 0 の 4	
〃	6 1 の 1	
〃	6 1 の 2	
〃	6 1 の 3	
〃	6 1 の 4	
〃	6 2 の 1	
〃	6 2 の 2	
〃	6 2 の 3	
〃	6 2 の 4	
〃	6 3	
〃	6 4	
〃	6 5 の 1	一部

町の区域設定調書

町	地 番	付 記
園部町内林町下荒代	6 5 の 2	
〃	6 6 の 1	一部
園部町内林町千原	9 の 3	〃
〃	9 の 4	〃
〃	9 の 5	〃
〃	1 5 の 1	
〃	1 5 の 2	一部
〃	1 5 の 6	
〃	1 5 の 7	一部
〃	1 5 の 9	
〃	1 6 の 1	
〃	1 6 の 2	一部
〃	1 6 の 3	
〃	1 6 の 4	
〃	1 6 の 5	
〃	1 6 の 8	
〃	1 6 の 9	
〃	1 6 の 1 0	
〃	1 7	
〃	1 7 の 2	一部
〃	1 7 の 4	
〃	1 7 の 5	
〃	1 7 の 6	
〃	1 8 の 1	
〃	1 8 の 2	
〃	1 8 の 3	
〃	1 8 の 4	
〃	1 9 の 1	一部
〃	1 9 の 3	
〃	1 9 の 5	
〃	1 9 の 6	一部
〃	2 0 の 1	
〃	2 0 の 2	一部
〃	2 0 の 5	
〃	2 0 の 6	
〃	2 1 の 1	

町の区域設定調書

町	地 番	付 記
園部町内林町千原	2 1 の 2	
〃	2 1 の 3	
〃	2 1 の 4	
〃	2 2 の 2	一部
〃	2 2 の 5	
〃	2 2 の 6	
〃	2 2 の 8	
〃	2 2 の 9	
〃	2 3 の 1	一部
〃	2 3 の 2	
〃	2 3 の 3	一部
〃	2 3 の 4	
〃	2 4 の 2	
〃	2 4 の 3	一部
〃	2 4 の 4	〃
〃	2 4 の 5	〃
〃	2 4 の 6	〃
〃	2 5 の 2	〃
〃	2 5 の 5	〃

上記の土地並びにその土地に隣接・介在する道路及び水路をもって内林町4号を設定する。

町の区域設定調書

町	地 番	付 記
園部町内林町今林	2 2 の 2	
〃	2 7	
〃	2 8	
〃	2 9	
〃	4 4 の 2	
〃	4 4 の 3	
園部町内林町荒代	1 の 1	一部
〃	1 の 3	〃
〃	1 の 4	〃
〃	1 の 5	〃
〃	1 の 6	〃
〃	1 の 7	〃
〃	1 の 8	〃
〃	2 の 1	
〃	2 の 2	
〃	2 の 3	
〃	2 の 4	
〃	3 の 1	
〃	3 の 2	
〃	4 の 1	
〃	4 の 2	
〃	4 の 3	
〃	5	
〃	6	
〃	7 の 1	
〃	7 の 2	
〃	8	一部
〃	9	
〃	1 0 の 1	
〃	1 0 の 2	
〃	1 1	
〃	1 2 の 1	
〃	1 2 の 2	
〃	1 2 の 3	
〃	1 3	
〃	1 4 の 1	

町の区域設定調書

町	地 番	付 記
園部町内林町荒代	14の2	
〃	14の3	
〃	14の4	
〃	14の5	
〃	14の6	
〃	16	
〃	17の3	
〃	17の9	
〃	17の10	
〃	19	
〃	20の1	
園部町内林町上荒代	8	一部
〃	9の1	〃
〃	9の2	〃
〃	9の3	〃
〃	10	〃
〃	11	〃
〃	12	〃
〃	13	〃
〃	14	〃
〃	15	〃
〃	16	〃
〃	17	〃
〃	18の1	
〃	18の2	
〃	18の3	
〃	18の4	
〃	19	一部
〃	20	〃
〃	22の1	〃
〃	22の2	〃
〃	24	〃
〃	24の1	〃
園部町内林町上陸所	1の1	
〃	1の2	
〃	2の1	

町の区域設定調書

町	地 番	付 記
園部町内林町上陸所	2 の 2	
〃	2 の 3	
〃	2 の 4	
〃	3	
〃	3 の 1	一部
〃	3 の 2	
〃	4 の 1	一部
〃	4 の 2	〃
〃	4 の 3	〃
〃	5	〃
〃	6 の 1	〃
〃	1 3 の 1	〃
〃	1 3 の 2	〃
〃	1 3 の 3	〃

上記の土地並びにその土地に隣接・介在する道路及び水路をもって内林町5号を設定する。

町の区域設定調書

町	地 番	付 記
園部町内林町今林	9 の 1	
〃	1 2 の 1	
〃	1 2 の 2	
〃	1 2 の 3	
〃	1 2 の 4	
〃	1 2 の 5	
〃	1 2 の 6	
〃	1 2 の 7	
〃	1 2 の 8	
〃	1 4	
〃	1 5	
園部町内林町岸ヶ鼻	1 5 の 3	
〃	1 5 の 1 2	
〃	1 6 の 1	
〃	1 7 の 1	
〃	1 7 の 2	
〃	1 7 の 3	
〃	1 7 の 5	
〃	1 7 の 6	
園部町内林町荒代	1 の 1	一部
	1 の 3	〃
〃	1 の 8	〃
園部町内林町上陸所	3 の 1	〃
〃	4 の 1	〃
〃	4 の 2	〃
〃	4 の 3	〃
〃	5	〃
〃	6 の 1	〃
〃	6 の 2	
〃	7 の 1	
〃	7 の 2	
〃	7 の 3	
〃	7 の 4	
〃	8 の 1	
〃	8 の 2	
〃	9	

町の区域設定調書

町	地 番	付 記
園部町内林町上陸所	1 0	
〃	1 1	
〃	1 2	
〃	1 3 の 1	一部
〃	1 3 の 2	〃
〃	1 3 の 3	〃
〃	1 4 の 1	
〃	1 4 の 2	
〃	1 4 の 3	
〃	1 5 の 1	
〃	1 5 の 2	
〃	1 5 の 3	
〃	1 5 の 4	
〃	1 6 の 1	
〃	1 6 の 2	
〃	1 7 の 1	
〃	1 7 の 2	
〃	1 7 の 3	
〃	1 7 の 4	
〃	1 8 の 1	
〃	1 8 の 2	
〃	1 9 の 1	
〃	1 9 の 2	
〃	1 9 の 3	
〃	2 0 の 1	
〃	2 0 の 2	
〃	2 1 の 1	
〃	2 1 の 2	
〃	2 1 の 3	
〃	2 2	
〃	2 3	一部
〃	2 5 の 1	〃
〃	2 5 の 2	〃
〃	2 5 の 3	〃
〃	2 5 の 4	〃
〃	2 6	〃

町の区域設定調書

町	地 番	付 記
園部町内林町上陸所	2 6 の 1	一部
〃	2 6 の 3	〃
〃	2 6 の 5	〃
〃	2 6 の 6	〃
〃	2 6 の 7	〃
園部町内林町樋ノ口	2 の 1	
〃	2 の 2	
〃	2 の 3	
〃	2 の 6	
〃	2 の 7	
〃	2 の 1 0	
〃	2 の 1 1	
〃	2 の 1 2	
〃	2 の 1 3	
〃	2 の 1 4	
〃	3 の 1	
〃	4 の 1	
〃	4 の 2	
〃	4 の 3	
〃	4 の 6	
〃	4 の 7	
〃	4 の 9	
〃	4 の 1 4	
〃	5 の 1	
〃	5 の 2	
〃	5 の 4	
〃	5 の 5	
〃	5 の 6	
〃	5 の 7	
〃	5 の 8	
〃	6 の 1	
〃	6 の 2	
〃	6 の 3	
〃	7 の 1	
〃	7 の 2	
〃	7 の 4	

町の区域設定調書

町	地 番	付 記
園部町内林町樋ノ口	7 の 5	
〃	7 の 6	
〃	7 の 7	
〃	7 の 8	
〃	8 の 2	
〃	8 の 4	
〃	8 の 5	
〃	8 の 6	
〃	8 の 7	
〃	8 の 8	
〃	9 の 2	
〃	9 の 4	
〃	9 の 5	
〃	9 の 6	
〃	9 の 7	
園部町内林町千原	2 3 の 1	一部
〃	2 3 の 3	〃
〃	2 4 の 3	〃
〃	2 4 の 4	〃
〃	2 4 の 5	〃
〃	2 4 の 6	〃
〃	2 5 の 2	〃
〃	2 5 の 4	
〃	2 5 の 5	一部
〃	2 5 の 6	
〃	2 5 の 7	

上記の土地並びにその土地に隣接・介在する道路及び水路をもって内林町6号を設定する。

備考 地番は、平成27年2月1日現在のものである。

南丹都市計画事業内林町土地区画整理事業

町界変更図

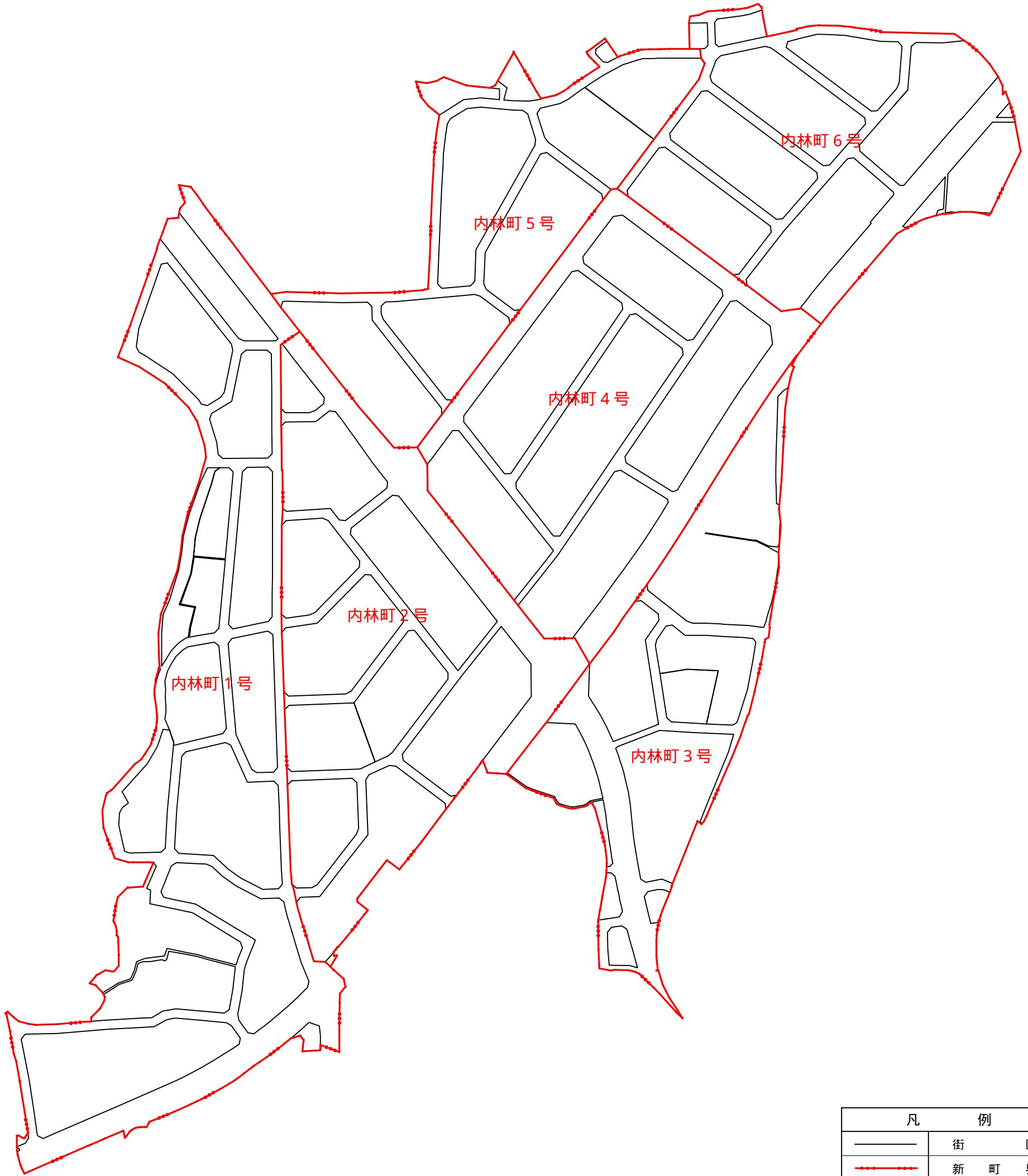
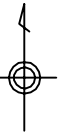




凡 例	
	旧 町 界
	新 町 界
内林町今林	旧 町 の 名 称
内林町1号	新 町 の 名 称
	無 地 番 道 路
	無 地 番 水 路

縮尺 1 : 1000

南丹都市計画事業内林町土地区画整理事業

仮換地図



凡 例	
	街 区
	新 町 界
内林町 1号	新 町 の 名 称