

### 3.1 UBICACIÓN GEOGRÁFICA

Tlaxcala es uno de los Estados más pequeños de la República Mexicana, además de Aguascalientes, Morelos y el Distrito Federal; cuenta con una superficie de 4,016 km<sup>2</sup>. lo que representa solo el 0.2% del territorio nacional, y su altura promedio oscila entre los dos mil y tres mil metros sobre el nivel del mar.

Se ubica dentro del Eje Volcánico Transversal y sus vecinos son Puebla, que lo rodea al norte, al sur y al este; por el oeste limita con el Estado de México, y al noroeste con Hidalgo.

Debido a su ubicación, Tlaxcala presenta un clima templado con algunas lluvias durante el verano.



**Figura 13.** Ubicación Geográfica del Estado de Tlaxcala.

Fuente: Instituto Nacional de Estadística, Geografía e Informativa (INEGI). **Tlaxcala**, [http://www.cuentame.inegi.gob.mx](http://www.cuentame.inegi.gob.mx;); (11/02/07).

### **3.2 BREVES ANTECEDENTES HISTÓRICOS DEL ESTADO DE TLAXCALA**

Los principales indicios históricos del Estado datan desde la Prehistoria; cuando diversos grupos mesoamericanos provenientes del Golfo de México empezaron a emigrar a otras tierras principalmente del centro del país; uno de estos grupos fueron los Olmecas-Xicalancas quienes llegaron al territorio de lo que actualmente es el municipio de Nativitas y ahí fundaron Cacaxtla junto con una gran fortificación, a la que llamaron Xochitécatl.

A la llegada de los españoles en 1519, el territorio tlaxcalteca se encontraba dividido en señoríos, siendo cuatro los más importantes: Tepeticpac, Ocotelulco, Quiahuixtlán y Tizatlán, y fue éste último quien combatió a los ejércitos españoles comandados por el guerrero tlaxcalteca Xicohtécatl Axayacatzin (el joven).

Tlaxcala fue fundada en 1525 por el conquistador español Hernán Cortes y años más tarde La Corona Española le otorgó un escudo de armas y la nombró “Muy Noble y Muy Leal Ciudad de Tlaxcala”; durante ese periodo, se construyeron dentro y fuera de la ciudad grandes edificaciones religiosas con el fin de evangelizar a los indígenas, muchas de las cuales conservan su belleza arquitectónica hasta la actualidad.

Su nombre significa “Lugar de Tortillas o Pan de Maíz” y actualmente es uno de los Estados de la República con mayor diversidad cultural.



**Figura 14.** Glifo del Estado de Tlaxcala.

Fuente: Secretaría de Gobernación. **Enciclopedia de los Municipios de México.**  
**Tlaxcala**, [http://www.e-ocal.gob.mx/wb2/ELOCAL/EMM\\_tlaxcala](http://www.e-ocal.gob.mx/wb2/ELOCAL/EMM_tlaxcala); (25/02/07).

### **3.3 ZONAS GEOGRÁFICAS MUNICIPALES**

El actual Estado de Tlaxcala cuenta con un total de 60 cabeceras municipales distribuidas en todo su territorio.

Estos municipios han sido clasificados de distintas formas y con fines diversos; sin embargo no existe alguna agrupación en el ámbito turístico que se encuentre vigente; por lo que para efectos de esta investigación se utilizará la clasificación más común, la cual esta hecha de acuerdo a su ubicación geográfica dentro del territorio tlaxcalteca de donde se obtienen cinco grandes zonas:

1. Zona Norte
2. Zona Centro
3. Zona Sur
4. Zona Oriente

## 5. Zona Poniente



Figura 15. Zonas Geográficas Municipales.

Fuente: Sistema Estatal de Promoción del Empleo y Desarrollo Comunitario (SEPUEDE). Mapa de Zonas, <http://www.sepuede.gob.mx/sne/zonas.php>; (12/02/07).

### 3.3.1 ZONA NORTE

Como su nombre lo indica, esta zona se localiza en la parte norte del Estado de Tlaxcala y se conforma de los siguientes municipios:

- ❖ Atlangatepec
- ❖ Lázaro Cárdenas
- ❖ Muñoz de Domingo Arenas
- ❖ San Lucas Tecopilco

❖ Tetla de la Solidaridad

❖ Tlaxco

Se caracteriza por ser una zona boscosa y montañosa en donde predominan los bosques de pino y encino lo que permite la presencia de una importante flora y fauna silvestres. Otros atractivos de gran importancia son la Laguna de Atlangatepec, situada en la localidad con el mismo nombre y la “Peña del rosario” en el municipio de Tlaxco.

### **3.3.2 ZONA CENTRO**

Es la zona más importante en lo que a economía se refiere debido a que aquí se localiza la Capital y algunos de los municipios más desarrollados de la entidad.

En el ámbito turístico es quizá la zona que más visitantes atrae debido a sus majestuosas obras arquitectónicas de carácter colonial situadas en la Capital tlaxcalteca. Otros atractivos relevantes son sus ferias y fiestas, tales como los carnavales y las celebraciones patronales; además de que esta región cuenta con la mejor estructura turística del Estado.

Se integra por los municipios de:

❖ Amaxac de Guerrero

❖ Apetatitlán de Antonio Carvajal

❖ Apizaco

❖ Chiautempan

❖ Contla de Juan Cuamatzi

❖ La Magdalena Tlaltelulco

- ❖ Panotla
- ❖ San Damián Texoloc
- ❖ Santa Ana Nopalucan
- ❖ Santa Cruz Tlaxcala
- ❖ Tlaxcala
- ❖ Totolac
- ❖ Xaltocan
- ❖ Yauhquemehcan



**Figura 16.** Basílica de Ocotlán. Atractivo de la Zona Centro.

Fuente: Propia.

### **3.3.3 ZONA SUR**

Esta parte del Estado de Tlaxcala esta integrada por pequeños municipios, muchos de ellos de reciente creación.

En la zona sur de localiza el volcán Malinche o Malintzi el cual alberga varias hectáreas de bosques, a su cercanía se encuentran algunos poblados dedicados a la elaboración de cerámica tipo Talavera y finalmente se localiza la manifestación prehispánica más importante del Estado: el complejo arqueológico Cacaxtla-Xochitécatl.

Los municipios de esta zona son:

- ❖ Acuamanala de Miguel Hidalgo
- ❖ Mazatecochco
- ❖ Nativitas
- ❖ Papalotla de Xicohtécatl
- ❖ San Francisco Tetlanohcan
- ❖ San Jerónimo Zacualpan
- ❖ San Juan Huactzingo
- ❖ San Lorenzo Axocomanitla
- ❖ San Pablo del Monte
- ❖ Santa Apolonia Teacalco
- ❖ Santa Catarina Ayometla
- ❖ Santa Cruz Quilehtla
- ❖ Santa Isabel Xiloxotla
- ❖ Tenancingo

- ❖ Teolocholco
- ❖ Tepeyanco
- ❖ Tetlatlahuca
- ❖ Xicohtzinco
- ❖ Zacatelco



**Figura 17.** Talavera de San Pablo del Monte.

Fuente: Propia.

### **3.3.4 ZONA ORIENTE**

Es la zona más fría del Estado, principalmente en las localidades que se encuentran en las faldas de la Malintzi. Los atractivos de esta zona son sus majestuosas ferias y tradiciones populares; como ejemplo se tiene la imponente “huamantlada” celebrada durante la fiesta patronal de la población, mención aparte son sus enormes haciendas de toros bravos y un pequeño desierto en el municipio de Cuapiaxtla.

La zona este del Estado de Tlaxcala esta integrada por:



- ❖ Alzayanca
- ❖ Cuapixtla
- ❖ Cuaxomulco
- ❖ El Carmen Tequexquitla
- ❖ Emiliano Zapata
- ❖ Huamantla
- ❖ Ixtenco
- ❖ San José Teacalco
- ❖ Terrenate
- ❖ Tocatlán
- ❖ Tzompantepec
- ❖ Xalostoc
- ❖ Zitlaltepec de Trinidad Sánchez Santos

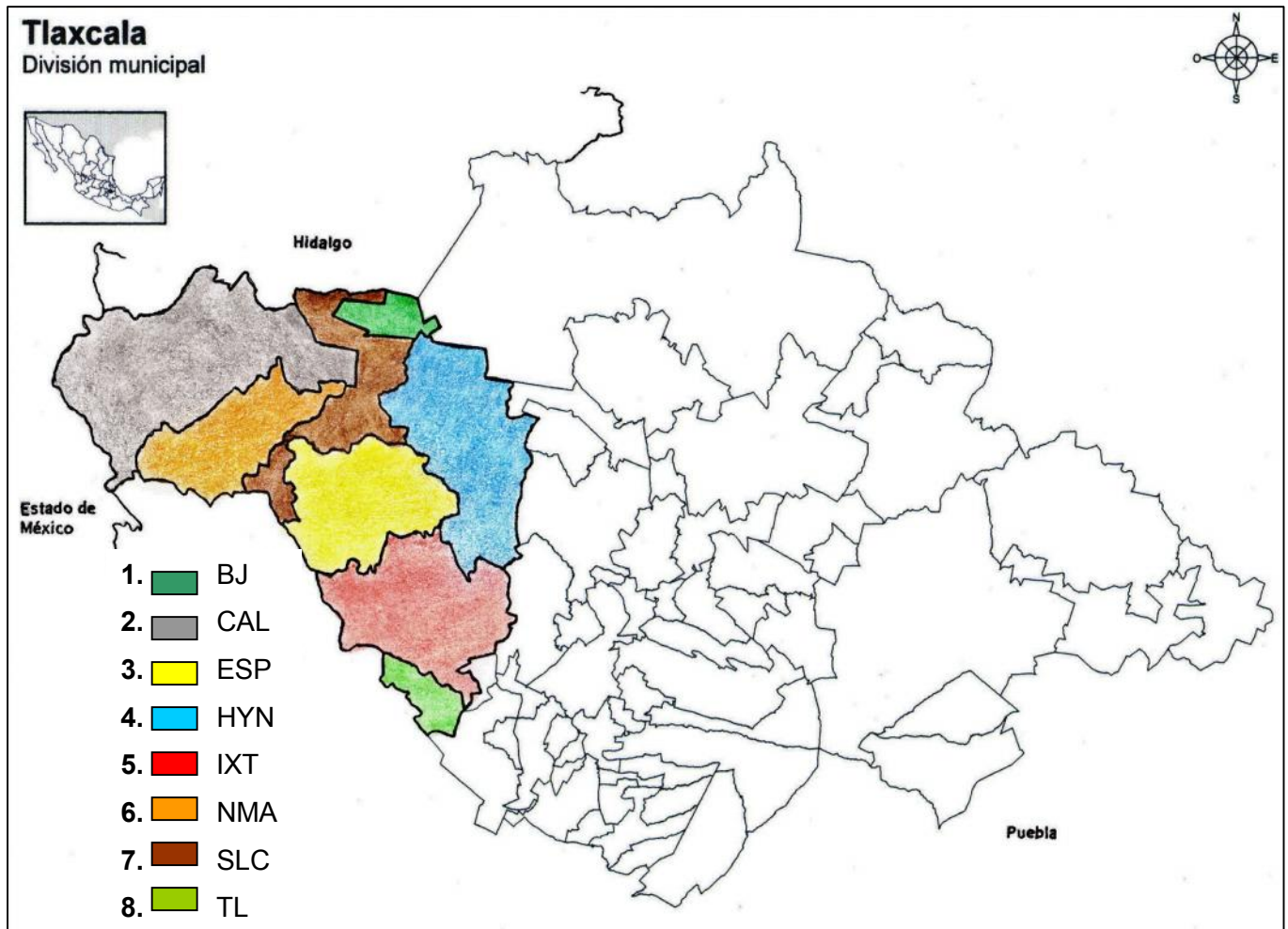
### **3.3.5 ZONA PONIENTE**

Esta parte del territorio tlaxcalteca es tal vez la que más ecosistemas diferentes presenta, lo que permite la existencia de un sinfín de escenarios idóneos para el Turismo Sustentable, sin embargo es también la zona más olvidada en cuestión turística.

Aquí se pueden admirar sus bellos paisajes naturales, apreciar maravillosas joyas coloniales, presenciar sus más arraigadas tradiciones y deleitarse con su más exquisita gastronomía.

Los municipios integrantes de esta región son:

1. Benito Juárez (BJ)
2. Calpulalpan (CAL)
3. Españita (ESP)
4. Hueyotlipan (HYN)
5. Ixtacuixtla de Mariano Matamoros (IXT)
6. Nanacamilpa de Mariano Arista (NMA)
7. Sanctórum de Lázaro Cárdenas (SLC)
8. Tepetitla de Lardizábal (TL)



**Figura 18.** Zona Poniente del Estado de Tlaxcala.

Fuente: Elaboración Propia con datos del INEGI.

### 3.3.5.1 BENITO JUÁREZ

Es el municipio más “joven” de la zona poniente del Estado, fue creado por órdenes del Congreso Local en el año de 1995. Su nombre hace referencia al Benemérito de las Américas don Benito Juárez García y por mucho tiempo fue una colonia habitada por los campesinos que laboraban en las haciendas ahí establecidas.




Figura 19. Glifo Municipal.

Fuente: Secretaría de Gobernación. Enciclopedia de los Municipios de México.  
Benito Juárez, [http://www.e-ocal.gob.mx/wb2/ELOCAL/EMM\\_tlaxcala](http://www.e-ocal.gob.mx/wb2/ELOCAL/EMM_tlaxcala); (25/02/07).

#### a) UBICACIÓN GEOGRÁFICA

El municipio de Benito Juárez colinda al norte con el Estado de Hidalgo, al sur con los municipios de Sanctorum de Lázaro Cárdenas y Hueyotlipan, al este con Tlaxco y al oeste con Sanctorum de Lázaro Cárdenas, y comprende una superficie de 26,550 km<sup>2</sup>.

Dentro de las principales localidades de este municipio, solo destaca la cabecera municipal debido a su importancia administrativa.

## **b) ANTECEDENTES HISTÓRICOS**

El actual municipio de Benito Juárez, perteneció por mucho tiempo a la cabecera municipal de Sanctórum de Lázaro Cárdenas y pareciera que carece de historia; sin embargo es todo lo contrario.

Recientes investigaciones realizadas por el Instituto Nacional de Antropología e Historia (INAH) demuestran que este pequeño territorio estuvo habitado por pequeñas aldeas de grupos procedentes del golfo central y de Cantona (antiguo centro ceremonial ubicado en la cuenta central del actual Estado de Puebla), dichos asentamientos eran lugares de paso para el comercio de esa época; pero con el florecimiento de la cultura Teotihuacana estos asentamientos fueron invadidos y saqueados, y años más tarde formaron parte del Señorío de Texcoco.

Durante la Colonia gran parte del territorio del antiguo Señorío de Texcoco fue repartido por Hernán Cortes a los nobles y guerreros principalmente, los cuales le habían ayudado a la conquista de la gran Tenochtitlán y quienes posteriormente establecerían varias haciendas y templos.

Una de estas haciendas fue San Nicolás el Grande de donde surge la historia del municipio de Benito Juárez; fue tan grande el desarrollo que alcanzó esta hacienda que los “peones” que laboraban en ella fundaron una colonia conservando el mismo nombre de su centro de trabajo y que al paso de los años se convirtió en la actual cabecera municipal.

Durante el Porfiriano la mayoría de las haciendas, incluida la de San Nicolás el Grande; contaban con redes ferroviarias lo que les permitía un

intercambio comercial de pulque hacia las ciudades de Puebla y México; para esa fecha, estas haciendas estaban convertidas en enormes centros de producción pulquera y contaban con un sinnúmero de plantíos de magueyes y enormes tinacales.

Con el paso de la Revolución Mexicana, las haciendas sufrieron saqueos impresionantes por parte de los zapatistas y muchos de sus terrenos agrícolas fueron devueltos a los campesinos del lugar.

Finalmente el Congreso Local declara a la localidad de Benito Juárez como municipio libre el 6 de octubre de 1995 debido a la entusiasta participación comunitaria en acciones de beneficio social y al desarrollo económico que alcanzaba.

### **c) ATRACTIVOS TURÍSTICOS**

Dentro de los Atractivos Turísticos más relevantes del municipio de Benito Juárez destacan los siguientes:

#### **Haciendas**

- ❖ **Hacienda San Nicolás el Grande.** Su construcción data del siglo XIX, pero aún se conserva en buen estado; contaba con espacios para machero, calpanerías o casa de los peones, establo, troje, tinacal y casa del hacendado; su actividad era netamente pulquera y el producto era comercializado en la ciudad de México a través del ferrocarril, cuyas vías se adentraban hasta el interior de la hacienda.

La fachada principal esta hecha a base de piedra con un espesor de casi 60 cm. y sobresale su troje con muros de mampostería la cual es de dos niveles y cuenta con tres naves.

Por otra parte, la capilla cuenta con una fachada en argamasa, decoración en forma circular y el atrio presenta una serie de arcos invertidos. Dicha capilla estaba dedicada a san Nicolás de donde proviene el nombre de la hacienda.



**Figura 20.** Troje de la Hacienda San Nicolás el Grande.

Fuente: SECTURE, "Haciendas". TLAXCALA, TIERRA GENEROSA DE RIQUEZA CULTURAL INAGOTABLE, (marzo de 2005, pág. 76).

## **Folklore**

Los patrones cristianos de este lugar son Nuestra Señora del Sagrado Corazón de Jesús y San Benito Abad; pero la fiesta popular se celebra el 21 de

marzo: natalicio del “Benemérito de las Américas” don Benito Juárez; en donde se realizan manifestaciones religiosas, culturales y deportivas.

Dentro de la gastronomía típica se encuentran los famosos gusanos de maguey, la barbacoa blanca y en mixiote, las carnitas de puerco y el tradicional mole de guajolote.

Las artesanías de este municipio son principalmente la elaboración de fuegos pirotécnicos así como papalotes y globos en papel de china.



**Figura 21.** Gusanos de Maguey. Platillo Típico del Municipio de Benito Juárez.

Fuente: SECTUR, “Gastronomía”. RUTA DE LOS DIOSES, GUÍA CULTURAL, (México; s. f. pág. 136).

### 3.3.5.2 CALPULALPAN

La palabra Calpulalpan que da nombre a este municipio, proviene del vocablo náhuatl *Calpollalpan* que se traduce como “en las casas o en las casonas”, o *Calpulli* que quiere decir “en las casas o barrios diseminados”; ambos significados son aceptados, pero para otros la palabra Calpulalpan simplemente quiere decir “en las casas grandes”.



**Figura 22.** Glifo Municipal.

Fuente: Secretaría de Gobernación. **Enciclopedia de los Municipios de México.**  
**Calpulalpan**, [http://www.e-ocal.gob.mx/wb2/ELOCAL/EMM\\_tlaxcala](http://www.e-ocal.gob.mx/wb2/ELOCAL/EMM_tlaxcala); (25/02/07).

#### **a) UBICACIÓN GEOGRÁFICA**

Calpulalpan se localiza en la parte poniente del Estado a una distancia aproximada de 65 km. de la capital tlaxcalteca.

Colinda con el Estado de Hidalgo al norte, al sur con el municipio de Nanacamilpa de Mariano Arista, al oeste con Sanctórum de Lázaro Cárdenas y Nanacamilpa de Mariano Arista, y al oeste con el Estado de México. Su territorio comprende una superficie de 274.750 km<sup>2</sup>. y actualmente es una las principales ciudades del Estado.

Las principales localidades del municipio son: Calpulalpan, Mazapa, San Felipe Zultepec, San Mateo Actipan y Santiago Cuaula; las cuales sobresalen por su importancia administrativa.



## **b) ANTECEDENTES HISTÓRICOS**

Calpulalpan es el municipio que más hechos históricos a presenciado en esta región del Estado; o al menos el que más ha sido estudiado.

Prueba de ello son sus fortificaciones prehispánicas como Tecoaque y Los Cerritos, que de acuerdo a recientes investigaciones en donde se han encontrado diversas piezas de alfarería como vasijas, cajetes, ollas, floreros y candelabros; se deduce que sus antiguos habitantes tuvieron influencia Teotihuacana cuyo centro ceremonial se localiza en el actual Estado de México.

Se cree que estos dos centros ceremoniales alcanzaron un enorme desarrollo que mantuvieron relaciones principalmente económicas con otras grandes metrópolis de esa época como lo fueron Mitla y Monte Albán en el actual Oaxaca, El Tajín en Veracruz, y principalmente con la cultura Cholulteca situada en el Valle poblano-tlaxcalteca.

A la llegada de Hernán Cortes Calpulalpan era el camino más corto para llegar a la gran Tenochtitlán, por tal motivo en febrero de 1521 los ya famosos 13 bergantines construidos en Tlaxcala fueron conducidos por terrenos de este lugar, los cuales serian utilizados para sitiar y derrotar al imperio Azteca, propiciando el dominio total de los españoles en Mesoamérica.

Durante la Colonia muchos habitantes de Calpulalpan y de Texcoco se opusieron a los trabajos forzados de los españoles y se refugiaron en la sierra de los volcanes, pero su vida no duró mucho tiempo ya que fueron victimas de muchas enfermedades que trajeron los conquistadores entre ellas la viruela. Para otros era todo lo contrario, varias tierras eran entregadas a todos aquellos que

habían sido partícipes de la conquista y quienes fundaron haciendas a las que llamaron Zoquiapan, Tlalzalán, San Bartolomé del Monte, San Cristóbal Zacacalco y Mazapa, principalmente.

Tras la Independencia de México, todo el territorio mexicano incluido Tlaxcala se encontraba en una recuperación total y un tanto estable; sin embargo Calpulalpan enfrentaba un gran problema: por mucho tiempo este territorio había permanecido como parte de la Antigua Tlaxcala, pero en esa fecha se da la orden de que el Ayuntamiento de Calpulalpan pasara a formar parte del Estado de México.

Afortunadamente años más tarde, el entonces gobernador constitucional de Tlaxcala don Miguel Lira y Ortega cree injusta tal decisión y envía una solicitud al gobierno del presidente Benito Juárez mostrando su inconformidad; tal solicitud es analizada y discutida junto con los Congresos Locales de México y Tlaxcala donde finalmente el 16 de octubre de 1874 el Ayuntamiento de Calpulalpan es anexado definitivamente al Estado de Tlaxcala.

Si pareciera que ya ha sido mucha la historia de Calpulalpan, aún falta mencionar la esencia de este lugar: las Haciendas. Durante el Porfiriato las haciendas alcanzaron su máximo esplendor, se convirtieron en enormes fortificaciones cuyas instalaciones contaban con despachos, tinacales, trojes, capilla, almacenes de maquinarias y herramientas y cochera. Otras construcciones eran las *Calpanerías* o Curaterías las cuales eran habitaciones sencillas para los peones, tlachiqueros y demás servidumbre que laboraba en el lugar.

Cabe resaltar que la actividad principal de estas haciendas fue la producción de pulque acompañada del cultivo de productos agrícolas como el maíz, el trigo y la cebada e incluso la hacienda de Mazapa se dedicó a la explotación forestal. Todos los trabajadores y principalmente los peones y tlachiqueros laboraban cerca de 12 horas diarias y en condiciones prácticamente de esclavitud, en donde las actividades solo se veían interrumpidas durante las celebraciones de Carnaval, el 3 de mayo dedicado a la Santa Cruz y el 15 de mayo en honor a San Isidro Labrador.

Al contrario de los peones, los hacendados formaron una aristocracia con vida social propia; se realizaban elegantes reuniones las cuales eran complementadas con finos bailes y música de vals y en donde los invitados solían consumir diversos vinos europeos.

Pero el final llegó para las haciendas con la Revolución Mexicana y en 1914 el general tlaxcalteca Domingo Arenas otorgó casi todas las tierras que habían sido propiedad de varias haciendas a los campesinos de Calpulalpan. Otro gran golpe que sufrió parte del patrimonio aún conservado por los pocos hacendados de esa época fue en 1936, cuando el presidente de la República el general Lázaro Cárdenas expropió varias hectáreas de tierra propiedad de las haciendas de Mazapa y San Bartolomé de Monte.

Finalmente Calpulalpan se convierte en un lugar de campesinos y con un buen desarrollo económico, propiciando que el 21 de mayo de 1937 el entonces gobernador de Tlaxcala don Isidro Candia elevara a la Villa de Calpulalpan al rango de Ciudad.

### **c) ATRACTIVOS TURÍSTICOS**

Calpulalpan es el municipio que cuenta con una basta gama de Atractivos Turísticos que van desde la arqueología hasta sus bellas haciendas, pasando por sus monumentos históricos y sin olvidar su exquisita gastronomía la cual es ya un símbolo para el Estado.

#### **Arqueología**

- ❖ **Zona arqueológica La Herradura.** Se encuentra localizada a escasos metros de un fraccionamiento con el mismo nombre en la ciudad de Calpulalpan; se presume que estuvo habitada por la cultura teotihuacana y que alcanzó su máximo esplendor durante los años 200 a 500 d. C. Sus características arquitectónicas presentan estructuras orientadas hacia los cuatro puntos cardinales y con algunos escalones en los accesos, los muros contenían pinturas policromadas de donde se logró definir la figura de un jaguar.
- ❖ **Zona arqueológica Los Cerritos.** Se encuentra localizada sobre la carretera Calpulalpan-Texcoco a solo 2 km. de la ciudad de Calpulalpan, que junto con La Herradura complementan a la zona arqueológica de Tecoaque; los escasos edificios descubiertos están alineados con pequeños picos montañosos orientados en la misma dirección que los edificios de Teotihuacan.
- ❖ **Zona arqueológica Tecoaque.** Su nombre significa “lugar en donde están las serpientes de piedra”, se localiza sobre la carretera Calpulalpan- Texcoco en la localidad de San Felipe Zultepec. En el año de 1993 se

descubrieron restos óseos de caballos de raza árabe y una extremidad que es atribuida a un mono. Dentro de su arquitectura sobresale una pirámide circular dedicada a Ehécatl dios del viento, en un posible centro ceremonial dedicado al dios Quetzalcóatl.



**Figura 23.** Pirámide Circular. Zona Arqueológica de Tecoaque.

Fuente: Fuente: Gobierno del Estado de Tlaxcala. **Raíces Prehispánicas. Mini-Guía**, SECTURE, 2005.

- ❖ **Zona arqueológica Yehualica.** Es la menos conocida e investigada, se encuentra ubicada en la cima de un cerro con el mismo nombre. Presenta algunos cuartos pequeños y solo sobresale uno con una altura mayor del que se creó fue la sala principal, dichos edificios se encuentran rodeados por una muralla con una altura de 50 cm.

### Monumentos Históricos

- ❖ **Ex-convento de San Simón y San Judas y Parroquia de San Antonio de Padua.** Actualmente comprenden un solo conjunto arquitectónico, la portada de la parroquia tiene elementos en argamasa y ostenta dos torres decoradas en estilo barroco del siglo XVIII; su nave original así como los retablos fueron destruidos a consecuencia de un incendio durante la Revolución Mexicana, este último presentaba decoraciones en oro y algunas pinturas al óleo; hoy en día está hecho a base de madera tallada; por otro lado, en el muro oriente de la nave principal se puede apreciar un anillo prehispánico que perteneció a un juego de pelota por lo que se presume que este convento fue construido sobre un centro sacerdotal prehispánico.



**Figura 24.** Parroquia de San Antonio, San Simón y San Judas.

Fuente: Propia.

- ❖ **Palacio Municipal de Calpulalpan.** Actualmente se encuentra en muy buen estado ya que ha sido restaurado recientemente; su construcción es de dos plantas y su fachada principal presenta una serie de arcos. En su interior se conserva el “Códice Calpulalpan” que muestra la historia prehispánica del lugar.



**Figura 25.** Palacio Municipal de la Ciudad de Calpulalpan.

Fuente: Propia.

### **Haciendas**

- ❖ **Hacienda Mazapa.** Fue una de las más grandes de la región a tal grado que más de la mitad de la población de Mazapa se conformó con los empleados que habitaban en las calpanerías de la hacienda, su actividad principal fue la agricultura, la producción de pulque y la explotación forestal.
- ❖ **Hacienda San Bartolomé del Monte.** Se encuentra en un estado aceptable de conservación con un casco afrancesado. Su construcción data

del siglo XII-XIX y las actividades principales eran la agricultura, producción de pulque y la explotación forestal; con la introducción de la infraestructura ferroviaria esta hacienda se vio beneficiada a tal grado que las vías se adentraban hasta su interior pudiendo así trasportar la bebida nacional por excelencia de esa época: el pulque.



**Figura 26.** Hacienda San Bartolomé del Monte.

Fuente: "Ruta de las Haciendas y los Toros de Lidia". **RUTAS TURÍSTICAS EN EL CORAZÓN DE MÉXICO**, Editorial México Desconocido S.A. de C.V., (Edición especial: diciembre 2005), pág. 84.

- ❖ **Hacienda San Cristóbal Zacacalco.** Data del siglo XIX y contaba con troje, tinacal, establo, casa del hacendado y capilla. Actualmente es propiedad privada.



## Folklore

Durante casi todo el mes de junio de cada año, se realiza la tradicional “Feria del Pulque y la Barbacoa”, cuya manifestación es acompañada de exposiciones industriales y comerciales; peleas de gallos, corridas de toros, juegos mecánicos y eventos deportivos, culturales y religiosos.

La gastronomía típica del lugar es sin duda la barbacoa de hoyo símbolo de la Ciudad y que se puede degustar todo el año acompañada de un delicioso curado de pulque.

### 3.3.5.3 ESPAÑITA

El nombre original de este lugar fue *Atzatzacuala*, cuya palabra es de origen náhuatl y que se traduce como “lugar de represas”.



**Figura 27.** Glifo Municipal.

Fuente: Secretaría de Gobernación. **Enciclopedia de los Municipios de México.**  
**Españita**, [http://www.elocal.gob.mx/wb2/ELOCAL/EMM\\_tlaxcala](http://www.elocal.gob.mx/wb2/ELOCAL/EMM_tlaxcala); (25/02/07).

#### **a) UBICACIÓN GEOGRÁFICA**

Españita se localiza al poniente del Estado, colinda al norte con el municipio de Sanctórum de Lázaro Cárdenas, al sur con Ixtacuixtla, al este con Hueyotlipan y al oeste con Sanctórum de Lázaro Cárdenas y el Estado de Puebla.

Cuenta con una superficie total de 139.760 km<sup>2</sup>. Y dentro de sus principales poblaciones destacan además de la cabecera municipal, Álvaro Obregón, La Magdalena Cuextotitla, Miguel Aldama y San Miguel Pipillola.

#### **b) ANTECEDENTES HISTÓRICOS**

A la fecha, el INAH no ha reportado indicios importantes acerca de la historia de Españita, sin embargo; se sabe que este territorio fue el lugar en donde se realizaban las denominadas “Guerras Floridas”, combates entre los antiguos guerreros tlaxcaltecas y texcocanos con el fin de ejercitar a sus militares y capturar prisioneros que serían sacrificados a los dioses Huitzilopochtli o Camaxtli.

Durante la Colonia, el territorio de Españita permaneció deshabitado por mucho tiempo, tal vez debido a su gran altitud en donde era difícil la comercialización; poco después, la aventura de los adinerados españoles y la ambición por un dominio en las tierras dió origen al surgimiento de sólidas haciendas entre ellas la de San Antonio Techalote.

Españita fue fundada por los españoles el 26 de mayo de 1672 con el nombre de Santa María de la Nueva España y para el año de 1857 es elevada a Cabecera Municipal, fecha en la cual la basta población agrícola ya estaba cansada de los malos tratos y condiciones de trabajo impuestos por los

hacendados desde la Colonia, situación que dió origen a que este municipio fuera uno de los primeros Ayuntamientos del Estado en sumarse a la Revolución Mexicana y que culminaría con un reparto agrario hacia los campesinos.

En las últimas décadas, el municipio de Españita se ha caracterizado por ser una tierra de orgullosos campesinos quienes siguen trabajando sus propias parcelas producto de un reparto justo y digno.

### **c) ATRACTIVOS TURÍSTICOS**

Españita no cuenta con una gran gama de Atractivos Turísticos, pero la calidez de su gente harán que el visitante pase un encantador fin de semana en la localidad, admirando sus templos y adquiriendo una que otra hermosa figura de totemoxtle que los habitantes han fabricado por generaciones.

#### **Monumentos históricos**

- ❖ **Templo de Nuestra Señora de Loreto.** Modesta construcción religiosa situada en la cabecera municipal, data de los siglos XVIII-XIX y aún conserva gran parte de su construcción original. Presenta dos torres de tres cuerpos cada una, la decoración interior es de estilo neoclásico con un magnífico piso en mármol.

#### **Haciendas**

- ❖ **Hacienda Santiago Ameca.** Su construcción se realizó a finales del siglo XIX y principios del XX; es de dos niveles y es sorprendente admirar sus muros cuyo espesor oscila entre los 70 cm.

- ❖ **Hacienda San Miguel Tepalca.** Data del siglo XIX y es una de las pocas haciendas en el Estado con una construcción de dos plantas, el inmueble estaba compuesto de troje, tinacal, machero, establo, capilla, calpanerías, casa del hacendado y establos; su actividad principal era agrícola, pulquera y ganadera. Sobresalen sus arcos que rodean el patio principal y su fiesta charra; además, conserva algunos muebles con una antigüedad de más de cien años.



**Figura 28.** Pasillos Interiores de la Hacienda San Miguel Tepalca.

Fuente: "Ruta de las Haciendas y los Toros de Lidia". **Op. Cit.**, pág. 85.

## **Folklore**

La gastronomía de Españaita se distingue por la preparación de barbacoa de hoyo o en mixiote utilizando casi las mismas técnicas que los habitantes de Calpulalpan, además se preparan platillos como el mole de guajolote y los gusanos dorados en su jugo.

El municipio de Españaíta sobresale por su laboriosa artesanía misma que ha trascendido fronteras y que consiste en la elaboración de diferentes figuras utilizando hojas secas de maíz a la que los artesanos llaman “totomoxtle”.




**Figura 29.** Figura de Totomoxtle. Artesanía Típica de Españaíta.

Fuente: Propia.

#### **3.3.5.4 HUEYOTLIPAN**

La palabra Hueyotlipan que da nombre a esta cabecera municipal proviene de la lengua náhuatl, misma que es traducida como “en el camino grande o principal”.



**Figura 30.** Glifo Municipal.

Fuente: Secretaría de Gobernación. **Enciclopedia de los Municipios de México.**  
**Hueyotlipán**, [http://www.elocal.gob.mx/wb2/ELOCAL/EMM\\_tlaxcala](http://www.elocal.gob.mx/wb2/ELOCAL/EMM_tlaxcala); (25/02/07).

#### **a) UBICACIÓN GEOGRÁFICA**

Hueyotlipán se localiza hacia el poniente del Estado de Tlaxcala a una distancia aproximada de 36 Km., sus vecinos son Benito Juárez y Tlaxco al norte, Ixtacuixtla de Mariano Matamoros y Panotla al sur, San Lucas Tecopilco, Muñoz de Domingo Arenas y Xaltocan al oriente y finalmente Españita y Sanctórum al poniente. Tiene una superficie total de 173.44 km<sup>2</sup>. y destacan las poblaciones de Santa María Ixcotla, San Diego Recoba, San Andrés Cuajimala, San Lorenzo Techalote, Santiago Tlalpan y San Simeón Xipetzingo; sin olvidar la cabecera municipal por su importancia administrativa que esta representa.

## **b) ANTECEDENTES HISTÓRICOS**

No cabe duda que los antiguos habitantes de este lugar lo llamaran Hueyotlipan haciendo quizá referencia al gran camino que en ese tiempo existía en las antiguas tierras de Hueyotlipan y que comunicaba a las civilizaciones prehispánicas de esa época como Tenochtitlán y los gobiernos de la Antigua Tlaxcala.

Muy cerca de este camino se encontraban asentamientos habitados por otomíes, etnia caracterizada por ser poseedora de aguerridos guerreros defensores de sus propiedades. Otras fuentes históricas indican que este lugar junto con Españita fue escenario de las heroicas “Guerras Floridas”, combates que tenían como fin común ejercitar a las antiguas tropas tlaxcaltecas.

Pero el dato más destacado de este lugar es el que hace referencia al conquistador español Hernán Cortes, mencionando que Hueyotlipan fue el lugar que Cortes utilizó como refugio para reorganizar sus tropas con guerreros tlaxcaltecas después de su gran derrota en Tenochtitlán conocida como la “Noche Triste”.

A la fecha, no se tienen datos precisos acerca de la participación de Hueyotlipan en etapas de la historia de México como la Colonia y la Independencia, pero se sabe que al final de esta última se empezaron a establecer algunas haciendas tal vez siguiendo los pasos de otras ubicadas en municipios como Calpulalpan y Españita, las cuales empezaban a tener un gran desarrollo económico.

Después de la Revolución Mexicana, Hueyotlipan empezó a tener un mayor crecimiento social y económico, mismo que se ha mantenido hasta la actualidad gracias a la entusiasta participación de su población agrícola y ganadera, haciendo de esta tierra un lugar rico en costumbres y tradiciones que se han mantenido por generaciones.

### **c) ATRACTIVOS TURÍSTICOS**

El municipio de Hueyotlipan ofrece rincones llenos de historia y tradición, ejemplo de ello se tiene su singular ex-convento edificado por órdenes de los franciscanos con el objeto de evangelizar a sus antiguos pobladores.

Y por si fuera poco, el visitante podrá admirar y recorrer enormes ex-haciendas las cuales han servido de importantes locaciones cinematográficas.

#### **Monumentos Históricos**

- ❖ **Ex-convento de San Ildefonso y Guadalupe.** Forma parte de los 12 conventos franciscanos edificados en la antigua Tlaxcala. Data de finales del siglo XVI y su construcción presenta una sola torre con dos ángeles labrados en argamasa; en su interior se conservan pinturas religiosas de autores anónimos y sin olvidar su hermoso órgano de tipo gótico que forma parte del barandal del coro.





**Figura 31.** Órgano del Ex-convento de San Ildefonso y Guadalupe.

Fuente: Loc. Cit., (25/02/07).

### **Haciendas**

- ❖ **Hacienda San Blas Coaxomulco.** Importante hacienda del municipio y del Estado de Tlaxcala, fue construida entre los siglos XVIII y XIX pero su estado de conservación es muy aceptable; su fachada principal es de aplanado blanco con muros de 60 cm. de espesor, contaba con tinacal, machero, capilla, calpanerías y casa del hacendado, sus actividades principales fueron la agricultura y la extracción de aguamiel para la elaboración del pulque.

Esta hacienda ha sido escenario de importantes filmes internacionales y comerciales televisivos, como ejemplo se tiene la filmación de la película “La Mascara del Zorro” protagonizada por el reconocido actor español Antonio Banderas.



**Figura 32.** Hacienda San Blas Coaxomulco.

Fuente: Gobierno del Estado de Tlaxcala. **Haciendas. Mini-Guía**, SECTURE, 2005.

- ❖ **San Antonio Techalote.** Data del siglo XIX y su construcción esta hecha a base de piedra y tepetate con muros de 60 cm. de espesor, la actividad principal de esta hacienda fue la agricultura acompañada de la elaboración de pulque. Asimismo conserva algunos carruajes de la época de esplendor de la hacienda.
- ❖ **San Lorenzo Techalote.** Fue edificada durante el siglo XVIII y parte del XIX, sin embargo ha sufrido varias reconstrucciones las cuales han alterado su fachada original al utilizar materiales distintos a los originales.

### **Folklore**

A finales del mes de enero se realizan diferentes eventos, principalmente religiosos con motivo de la celebración patronal en honor a San Ildefonso obispo de Toledo; dichas celebraciones van acompañadas de fuegos pirotécnicos y música de teponaxtle y chirimía.

En el municipio de Hueyotlipan se pueden disfrutar platillos como el pollo en mixiote, mole de guajolote y los deliciosos tamales de anís envueltos en hojas secas de maíz.

### 3.3.5.5 IXTACUIXTLA DE MARIANO MATAMOROS

La palabra Ixtacuixtla proviene del vocablo náhuatl *Iztacuixtlan* misma que traducida al lenguaje castellano quiere decir “en las salinas” o “en donde se saca la sal”; pero el significado más completo y muy ligado al glifo de este lugar es “lugar de la sal molida”.



**Figura 33.** Glifo Municipal.

Fuente: Secretaría de Gobernación. **Enciclopedia de los Municipios de México.**  
**Ixtacuixtla**, [http://www.elocal.gob.mx/wb2/ELOCAL/EMM\\_tlaxcala](http://www.elocal.gob.mx/wb2/ELOCAL/EMM_tlaxcala); (25/02/07).

### **a) UBICACIÓN GEOGRÁFICA**

Ixtacuixtla de Mariano Matamoros se sitúa a tan solo 15 km. al poniente del Estado de Tlaxcala; tiene como vecinos a los municipios de Españita y Hueyotlipan por la parte norte, Tepetitla de Lardizábal y Santa Ana Nopalucan hacia el sur, Panotla por el oriente y finalmente el Estado de Puebla por el poniente.

El municipio comprende una superficie de 165.840 km<sup>2</sup>. y las poblaciones más sobresalientes del lugar incluyendo la cabecera municipal son: San Antonio Atotonilco, Popocatla, Santa Justina Ecatepec, Santiago Xochimilco, La Caridad Cuaxonacayo y La Trinidad Tenexyecac.

### **b) ANTECEDENTES HISTÓRICOS**

Al igual que Calpulalpan, Ixtacuixtla ha sido uno de los lugares que más hechos históricos ha presenciado al paso de los años, desafortunadamente tampoco se han realizado investigaciones concretas en este rubro.

Se cree que el actual territorio de Ixtacuixtla estuvo habitado por grupos prehispánicos con cierta influencia teotihuacana, prueba de ello son los denominados “Cerritos” en la población de San Antonio Atotonilco del que se presume fue un centro ceremonial ya que ahí se ha descubierto infinidad de material arqueológico, además de contar con la presencia de siete montículos con una altura que oscila entre los 6 y 7 metros aproximadamente lo que hace pensar que se trata de algunas pirámides que desafortunadamente se encuentran cubiertas por maleza.

Después de la conquista de Tenochtitlán, Ixtacuixtla es habitado por religiosos franciscanos quienes aquí también edificaron uno de los doce primeros conventos de la Antigua Tlaxcala.

Por otra parte, la lucha por la Independencia de México en este lugar estuvo a cargo del celebre caudillo insurgente Mariano Matamoros, que aunque nació en la ciudad de México sus padres fueron originarios de Ixtacuixtla, razón por la cual el municipio lleva su nombre actualmente. Otro gran héroe tlaxcalteca originario del lugar fue el sacerdote José Miguel Guridi y Alcocer.

Tras la Revolución Mexicana, los habitantes del municipio de Ixtacuixtla trataron de buscar un mejor bienestar después de haber sufrido condiciones inhumanas por los hacendados, lo que dió lugar a dos acontecimientos importantes en el lugar: por una parte, en febrero de 1918 se da la primera repartición de tierras del municipio en la población de Santa Justina Ecatepec con tierras de las haciendas de San José Buenavista y La Compañía; por otro lado, en el año de 1924 peones de la hacienda de San Antonio Atotonilco expropian el inmueble y deciden fundar un poblado con el mismo nombre.


Por último, desde que Ixtacuixtla de Mariano Matamoros fue reconocido como municipio libre de la entidad en 1945, éste se ha caracterizado por impulsar la creación de industrias con el objeto de proporcionar empleo a sus habitantes lo que le ha permitido contar con un gran desarrollo económico.

### c) ATRACTIVOS TURÍSTICOS

Ixtacuixtla es una de las cabeceras municipales con una basta gama de manifestaciones artísticas, culturales y religiosas, que complementadas con hermosos escenarios naturales hacen de este lugar un sitio idóneo para albergar a cualquier visitante.

#### Monumentos Históricos

- ❖ **Ex-convento de San Felipe Apóstol.** Típica construcción franciscana, fue uno de los primeros conventos edificados en territorio tlaxcalteca y aún conserva gran parte de su fachada original. Data del siglo XVI.



**Figura 34.** Ex-convento de San Felipe Apóstol.

Fuente: Propia.

- ❖ **Parroquia de San Felipe Apóstol.** La forma arquitectónica de esta edificación religiosa es en forma de cruz latina, en su interior se pueden admirar la capilla de Guadalupe, la capilla del Carmen y el retablo principal


dedicado a San Felipe Apóstol. La edificación se realizó durante los siglos XVIII-XIX y presenta muros en piedra y adobe.



**Figura 35.** Parroquia de San Felipe Apóstol.

Fuente: Propia.

- ❖ **Templo del Calvario.** Hermosa joya arquitectónica; aunque su construcción se estima que fue durante los siglos XIX y XX, es digno de admirar su fachada principal decorada con azulejos de colores y cuenta además con una espectacular escalinata lo que hacen de este inmueble un lugar idóneo para su visita.



**Figura 36.** Templo del Calvario.

Fuente: Propia.

### **Haciendas**

La época de florecimiento de las haciendas tlaxcaltecas fue durante los siglos XVIII y XIX, tiempo en el cual ya existían varias fortalezas de este tipo en el territorio de Ixtacuixtla y como ejemplo se pueden citar algunas: Espíritu Santo, El Ocotal, La Compañía, San Antonio Atotonilco, San Diego Xocoyucan, San Joaquín, San José Buenavista, San Juan Molino y Tlapexco, entre otras más. Desafortunadamente al paso del tiempo han sufrido muchos daños en su construcción lo que ha propiciado que la mayoría se encuentre en ruinas.



### **Bellezas Naturales**

- ❖ **Campamento Esperanza A. C. (Educativo, Recreativo Ecológico y Sustentable).** Modesto campamento ubicado en la localidad de La Caridad Cuaxonacayo dedicado a la educación vivencial y de conservación dentro de un entorno natural. Ofrece los servicios de alimentación, vigilancia las 24 hrs. del día y práctica de actividades al aire libre con instructores especializados.



**Figura 37.** Rappel. Campamento Esperanza A.C.

Fuente: SECTURE, “Una Aventura Desconocida”. **TLAXCALA, TIERRA GENEROSA DE RIQUEZA CULTURAL INAGOTABLE**, (marzo de 2005, pág. 102).

- ❖ **Balneario de Aguas Termales “El Xocual”.** Ubicado en la localidad de San Antonio Atotonilco. Es un sencillo balneario de aguas sulfurosas cuya temperatura oscila entre los 22°C, aquí el visitante podrá disfrutar de albercas naturales que son alimentadas por las aguas minerales de un

manantial, admirando espectaculares paisajes rocosos y en compañía de la cordial hospitalidad de sus habitantes.



**Figura 38.** Balneario "El Xocual".

Fuente: Propia.

## **Folklore**

Ixtacuixtla se ha caracterizado por poseer una infinidad de manifestaciones artísticas, que acompañadas con las celebraciones religiosas se han convertido en tradiciones muy arraigadas por los habitantes quienes están dispuestos a mostrar toda esta riqueza a los visitantes.

A lo largo del año, en todo el municipio se celebran varias fiestas religiosas en honor a cada uno de los patrones de las diferentes comunidades, pero destacan las ferias de San Felipe Apóstol, Santa Justina Ecatepec y La Trinidad Tenexyecac.

Para saborear la exquisita cocina típica solo basta adentrarse en sus bellos pueblos llenos de aromas y sabores como es el caso de Atotonilco, lugar en donde aún se prepara un paltillo con carne de pollo, especias y envuelto en pencas de maguey al que sus habitantes han denominado “Pollo en penca”. Otros platillos que bien merecen ser reconocidos son el tradicional mole de guajolote que se puede degustar en todas las fiestas patronales, así como los deliciosos merengues.

Las artesanías del municipio han trascendido fronteras gracias a las ingeniosas manos de los artesanos de la localidad de Popocatla, quienes con mucha imaginación y destreza elaboran un sinfín de figuras de cartón entre las que destacan los alebrijes, piñatas y figuras para carros alegóricos. Por último, otro gran ejemplo de la artesanía del municipio es la alfarería que se realiza en las comunidades de Santiago Xochimilco y la Trinidad Tenexyecac.



**Figura 39.** Alebrijes. Artesanía Típica de Popocatla.

Fuente Propia.

### ❖ **Carnaval de Santa Justina Ecatepec**

Es uno de los pocos poblados del municipio que aún conserva esta tradición, en dicha celebración destacan dos camadas muy importantes: la primera denominada “Los Viejitos” que representa de manera sarcástica la celebración de una boda, y mención aparte es “La Contradanza” con baile y música muy antigua; ambas camadas son únicas en el Estado.

El carnaval se inicia tres días antes del miércoles de ceniza, los días domingo y lunes las camadas bailan por las principales calles del pueblo a cambio de una pequeña remuneración económica y finalmente la tarde del martes todas las camadas hacen su presentación en el zócalo de la comunidad presentando un gran espectáculo de música, baile y fuegos pirotécnicos; además el visitante podrá degustar de dulces, tamales y un exquisito pulque que los danzantes regalan a todos los espectadores ahí presentes.



**Figura 40.** “La Contradanza”. Camada Típica de Ecatepec.

Fuente: Propia.

### 3.3.5.6 NANACAMILPA DE MARIANO ARISTA

La palabra Nanacamilpa tiene su raíz etimológica en el vocablo náhuatl *Nanacamilpan*, que traducida a la lengua española se obtiene el significado de este municipio y que es: “campo de hongos” o “en la cementera de los hongos”.



Figura 41. Glifo Municipal.

Fuente: Secretaría de Gobernación. Enciclopedia de los Municipios de México.  
Nanacamilpa, [http://www.elocal.gob.mx/wb2/ELOCAL/EMM\\_tlaxcala](http://www.elocal.gob.mx/wb2/ELOCAL/EMM_tlaxcala;); (25/02/07).

#### a) UBICACIÓN GEOGRÁFICA

La cabecera municipal de Nanacamilpa de Mariano Arista se encuentra localizada en la parte poniente del Estado, limita al norte y al oeste con Calpulalpan, al sur con el Estado de Puebla y al este con Sanctorum de Lázaro Cárdenas.

El actual municipio de Nanacamilpa comprende un área territorial de 97.862 km<sup>2</sup>. y sus localidades más importantes en materia administrativa son: Miguel Lira y Ortega, Francisco I. Madero y San Felipe Hidalgo; sin olvidar la ya citada cabecera municipal.

## **b) ANTECEDENTES HISTÓRICOS**

La historia del municipio de Nanacamilpa esta ampliamente ligada a la hacienda con el mismo nombre la cual fue fundada en el año de 1581. Sin embargo, existen antecedentes históricos que muestran la presencia de pequeños asentamientos prehispánicos en la región de Nanacamilpa y Calpulalpan habitados por los olmecas-xicalancas y posteriormente por los chichimecas.

Por otra parte no existen indicios históricos importantes ocurridos durante la Colonia, y en la época de la Reforma los habitantes de este lugar tuvieron escasa participación pero lograron que Nanacamilpa fuera elevada a cabecera municipal en el año de 1858.

Tras la inauguración del ferrocarril mexicano que comunicaba a la capital del país con el Estado de Veracruz, varias haciendas se vieron beneficiadas entre ellas Santa Teresa de Ixtafiyuca, cuyas vías se adentraban hasta la misma.

Nanacamilpa fue territorio de sangrientos combates durante la Revolución Mexicana por parte de los zapatistas quienes con el apoyo de los pobladores realizaron grandes saqueos a las haciendas ahí establecidas y causando destrozos a las estaciones ferroviarias cercanas.

Actualmente la hacienda de San José Nanacamilpa alberga la presidencia municipal en solo una parte de lo que fuera su casco, ya que quedó extinta desde el siglo XIX. Asimismo, esta cabecera municipal se ha caracterizado por ser una tierra de grandes campesinos y distinguidos productores de pulque en todo el Estado de Tlaxcala.

### c) ATRACTIVOS TURÍSTICOS

El municipio se encuentra localizado en una región denominada “Espolón de la Sierra Nevada” lo que le permite contar con clima y vegetación idóneos para los amantes del excursionismo, campismo y la práctica de deportes extremos.

#### Monumentos Históricos

- ❖ **Templo de San José.** Este magnífico inmueble data del siglo XIX y se caracteriza por tener una torre circular y otra más que esta separada del edificio. Cuenta con una entrada en forma de arco de medio punto; en su interior sobresale la presencia de varios altares decorados en piedra y finalmente el retablo principal presenta dos vitrales que contienen las imágenes de ángeles pintados en vivos colores.




**Figura 42.** Templo de San José Nanacamilpa.

Fuente: Propia.

### Haciendas

- ❖ **Santa Teresa de Ixtafiyuca.** Se localiza frente a un pequeño lago al poniente de Nanacamilpa y muy cerca del poblado de Francisco I. Madero. Data del siglo XIX y aún se conserva en buen estado, es impresionante su construcción de tipo cuadrangular con torreones en las esquinas; otro gran elemento es su hermosa capilla cuya construcción es una de las más importantes de su tipo. Además, en el interior de la hacienda todavía se conserva una cruz labrada en piedra con símbolos prehispánicos y cristianos.



**Figura 43.** Hacienda Santa Teresa de Ixtafiyuca.

Fuente: "Ruta de las Haciendas y los Toros de Lidia". **Op. Cit.**, pág. 85.



- ❖ **Hacienda Santa Cruz Tepozontitla.** La época de construcción de este complejo arquitectónico data del siglo XIX. Su fachada principal es de dos niveles con varios balcones decorados en herrería. La actividad principal de esta hacienda fue la elaboración de pulque.

### **Bellezas Naturales**

- ❖ **Eco-hotel “Piedra Canteada”.** Enclavado en el bello escenario conocido como “Espolón de la Sierra Nevada”, este magnífico lugar ofrece al visitante paisajes de bosque y actividades al aire libre como observación de venado cola blanca y gato montes, bicicleta de montaña, cabalgata y senderismo, además de los servicios de hospedaje, restaurante y zona de campamento; todo con un concepto de sustentabilidad.



**Figura 44.** Restaurante. Eco-hotel Piedra Canteada.

Fuente: SECTURE, “Una Aventura Desconocida”. **Op. Cit.**, pág. 103.

- ❖ **Centro Vacacional Eco-Turístico “Villas del Bosque Santa Clara”**. Se encuentra ubicado en un bello escenario natural pasando por las comunidades de Lira y Ortega y San Felipe Hidalgo, y cuenta con renta de cabañas y zona de campismo. Aquí el visitante puede practicar campismo, caminatas guiadas, aromaterapia y rappel; además de poder degustar de la más exquisita comida regional.



**Figura 45.** Póster. Villas del Bosque Santa Clara.

Fuente: Propia.

### **Folklore**

La “Feria del Pulque” es la máxima expresión en cuanto a folklore se refiere, esta se realiza durante la celebración patronal del lugar cada 19 de marzo; en dicha festividad es sorprendente encontrar exposiciones de la bebida mexicana por excelencia, así como conferencias que narran el proceso de su fermentación.

A diferencia de otros municipios, la gente de Nanacamilpa acostumbra preparar la exquisita barbacoa de hoyo durante la fiesta en honor a San José para posteriormente ofrecerla a todos sus invitados.

Por otro lado, la danza de “Moros y Cristianos” es una tradición muy arraigada por los lugareños y que año con año la preparan para mostrarla al público visitante como parte de su feria anual.




**Figura 46.** Danzantes de “Moros y Cristianos”.

Fuente: Propia.

### **3.3.5.7 SANCTÓRUM DE LÁZARO CÁRDENAS**

Anteriormente esta parte del territorio tlaxcalteca fue llamada *Tzacualtitla*; palabra de origen náhuatl que traducida al idioma español significa “entre o en un lugar cerrado”. Por otra parte la palabra Sanctórum, nombre actual del municipio proviene del latín y significa “lugar sagrado”.



**Figura 47.** Glifo Municipal.

Fuente: Secretaría de Gobernación. [Enciclopedia de los Municipios de México](http://www.elocal.gob.mx/wb2/ELOCAL/EMM_tlaxcala).  
[Sanctórum](http://www.elocal.gob.mx/wb2/ELOCAL/EMM_tlaxcala), [http://www.elocal.gob.mx/wb2/ELOCAL/EMM\\_tlaxcala](http://www.elocal.gob.mx/wb2/ELOCAL/EMM_tlaxcala); (25/02/07).

#### **a) UBICACIÓN GEOGRÁFICA**

Sanctórum de Lázaro Cárdenas establece sus límites territoriales con el municipio de Benito Juárez y el Estado de Hidalgo al norte; al sur colinda con Españaita y el Estado de Puebla, al oriente con Hueyotlipan y finalmente al poniente limita con los municipios de Nanacamilpa y Calpulalpan.

La superficie total de este municipio es de 110.350 km<sup>2</sup>. y dentro de sus localidades más importantes se encuentran Francisco Villa y La Providencia.

### **b) ANTECEDENTES HISTÓRICOS**

Después de algunas investigaciones históricas realizadas a este lugar se puede deducir que en el actual municipio de Sanctórum existieron algunas pequeñas aldeas prehispánicas que pronto fueron colonizadas, sin embargo no se construyó ningún templo importante durante esa época.

La Independencia paso casi por desapercibido por los lugareños, solo se sabe que algunos habitantes decidieron formar parte del ejército insurgente comandado por Don Mariano Aldama.

La Revolución Mexicana trajo graves problemas a casi todas las haciendas del lugar debido a fuertes expropiaciones de tierra, fue entonces cuando los peones que laboraban en ellas pronto se convirtieron en dueños legítimos de algunas tierras; que para esa fecha estaban dedicadas a la producción de maíz, trigo y cebada principalmente, así como grandes plantíos de maguey.

Sanctórum de Lázaro Cárdenas fue fundado en mayo de 1935 y a la fecha es un lugar en constante desarrollo económico, característica peculiar de los municipios de la zona poniente del Estado de Tlaxcala.

### **c) ATRACTIVOS TURÍSTICOS**


Este lugar ofrece muy pocos Atractivos Turísticos, pero los que existen son ideales para el Turismo Alternativo como es el caso de “La Hoyanca”. Otro más es su artesanía, en donde las ingeniosas manos de los lugareños elaboran infinidad de figuras utilizando como elemento principal a la pólvora.

### **Monumentos Históricos**

- ❖ **Templo de La Candelaria.** Singular construcción religiosa que data del siglo XIX; sus muros están hechos a base de piedra cuyo espesor oscila entre los 80 cm., la forma arquitectónica de su construcción es de tipo cruz latina y cuenta con una entrada en arco de medio punto.

### **Bellezas Naturales**

- ❖ **La Hoyanca.** Maravilloso escenario natural con diversas formaciones rocosas lo que le ha permitido ser objeto de algunas leyendas por los lugareños; para algunos se trata de una formación causada por un meteorito hace miles de años, pero para otros simplemente se trata de un cráter volcánico extinto; lo que si es cierto es que es un lugar idóneo para los deportes extremos tales como el rappel y la tirolesa. Otra característica única de este lugar es su inexplicable silencio y un gran magnetismo.



**Figura 48.** La Hoyanca.

Fuente: SECTURE, "Una Aventura Desconocida". **Op. Cit.**, pág. 102.

## Folklore

La celebración más importante tiene lugar el día 2 de febrero, fecha en que se celebra la feria regional en honor a la virgen de La Caridad.

Por otra parte, la elaboración de fuegos pirotécnicos es la artesanía típica de Sanctórum y es sorprendente ver la gran imaginación de los artesanos al elaborar ingeniosas figuras que al ser encendidas producen una iluminación multicolor por todos sus alrededores.

### 3.3.5.8 TEPETITLA DE LARDIZÁBAL

Es la última Cabecera Municipal de la zona poniente del Estado de Tlaxcala, su nombre proviene del vocablo náhuatl *Tepetitlan*, del cual se desprende su significado que es traducido como lugar “entre los cerros”.



**Figura 49.** Glifo Municipal.

Fuente: Secretaría de Gobernación. Enciclopedia de los Municipios de México.  
Tepetitla de Lardizábal, [http://www.e-ocal.gob.mx/wb2/ELOCAL/EMM\\_tlaxcala](http://www.e-ocal.gob.mx/wb2/ELOCAL/EMM_tlaxcala;); (25/02/07).

#### **a) UBICACIÓN GEOGRÁFICA**

El municipio de Tepetitla de Lardizábal se encuentra localizado en la parte suroeste a una distancia aproximada de 25 km. de la capital tlaxcalteca, colinda al norte con el municipio de Ixtacuixtla de Mariano Matamoros, al sur y al este con Nativitas, y al oeste con el Estado de Puebla.

Comprende una superficie territorial de 28.709 km<sup>2</sup>. y su principal localidad es la población de Villa Alta, así como la cabecera municipal.

#### **b) ANTECEDENTES HISTÓRICOS**

De acuerdo con algunas investigaciones realizadas por el INAH se cree que en el actual territorio de Tepetitla existieron algunas pequeñas aldeas relacionadas con la cultura olmeca-xicalanca, cuyo imperio estaba asentado a solo pocos kilómetros del actual municipio.

Durante el fortalecimiento de los antiguos gobiernos de Tlaxcala, se piensa que este territorio fue “tierra de nadie” por ser la frontera entre los gobiernos tlaxcaltecas y cholultecas quienes en esa época tenían una intensa rivalidad.

A la fecha no se han encontrado evidencias que precisen la fundación de Tepetitla como tal, pero es muy probable que la población ya estaba formada para el año de 1626 y bautizada con el nombre de *Tepetitlan*. Así también, existe poca información acerca de la participación de Tepetitla en las grandes etapas de la historia de México como la Independencia y la Revolución Mexicana, solo se sabe que personajes como Guridi y Alcocer y Miguel de Lardizábal fueron grandes



defensores de la autonomía y los derechos de sus habitantes, y en honor ha este último fue retomado el nombre de la actual Tepetitla.

Durante la época contemporánea Tepetitla de Lardizábal ha mantenido un desarrollo económico estrecho pero con una gran participación ciudadana en actividades de bienestar social.

### **c) ATRACTIVOS TURÍSTICOS**

Los Atractivos Turísticos de este lugar son muy escasos, sin embargo se caracteriza por ser una población con unos calidos habitantes y muy dispuestos de compartir sus costumbres y tradiciones.

#### **Monumentos Históricos**

- ❖ **Templo de San Mateo Apóstol.** Su construcción data del siglo XIX, se encuentra localizado en la cabecera municipal y es el templo católico más importante para la población; la planta es en forma de cruz latina y en su fachada presenta algunas esculturas sacras además de un acceso principal en forma de arco de medio punto hecho a base de piedra; cuenta también con dos torreones de donde descansan enormes campanas.



**Figura 50.** Templo de San Mateo Apóstol.

Fuente: Loc. Cit., (25/02/07).

### **Folklore**

La máxima expresión folklórica del municipio es la fiesta patronal en honor a San Mateo Apóstol, la cual se celebra el 21 de septiembre y en donde destacan las audiciones de bandas de viento que son instaladas en el atrio de la parroquia durante dicha festividad, además se puede disfrutar de juegos mecánicos, degustar el típico mole de guajolote y el tradicional pan de fiesta.

Dentro de los temas anteriores se hizo énfasis en todos aquellos atractivos turísticos ubicados en la zona poniente de la entidad tlaxcalteca, por lo tanto su importancia radica en identificar a aquellos que sean de suma importancia y que necesiten una adecuada promoción turística; sin embargo toda investigación científica necesita apoyarse de la metodología, por lo que ésta será analizada dentro del capítulo IV.