記号	借地権割合	記号	借地権割合
A	90%	E	50%
B	80%	F	40%
C	70%	G	30%
D	60%	H	20%

繁華街・高度商業地区
道路を中心として全地域
道路沿い

普通商業地区
併用住宅地区
全地域
北側道路沿い
南側全地域

中小工場地区
北側全地域
南側道路沿い
南側全地域

大工場地区
北側全地域
南側道路沿い
北側全地域

普通住宅地区
家内工業地区
無印は全地域

40026

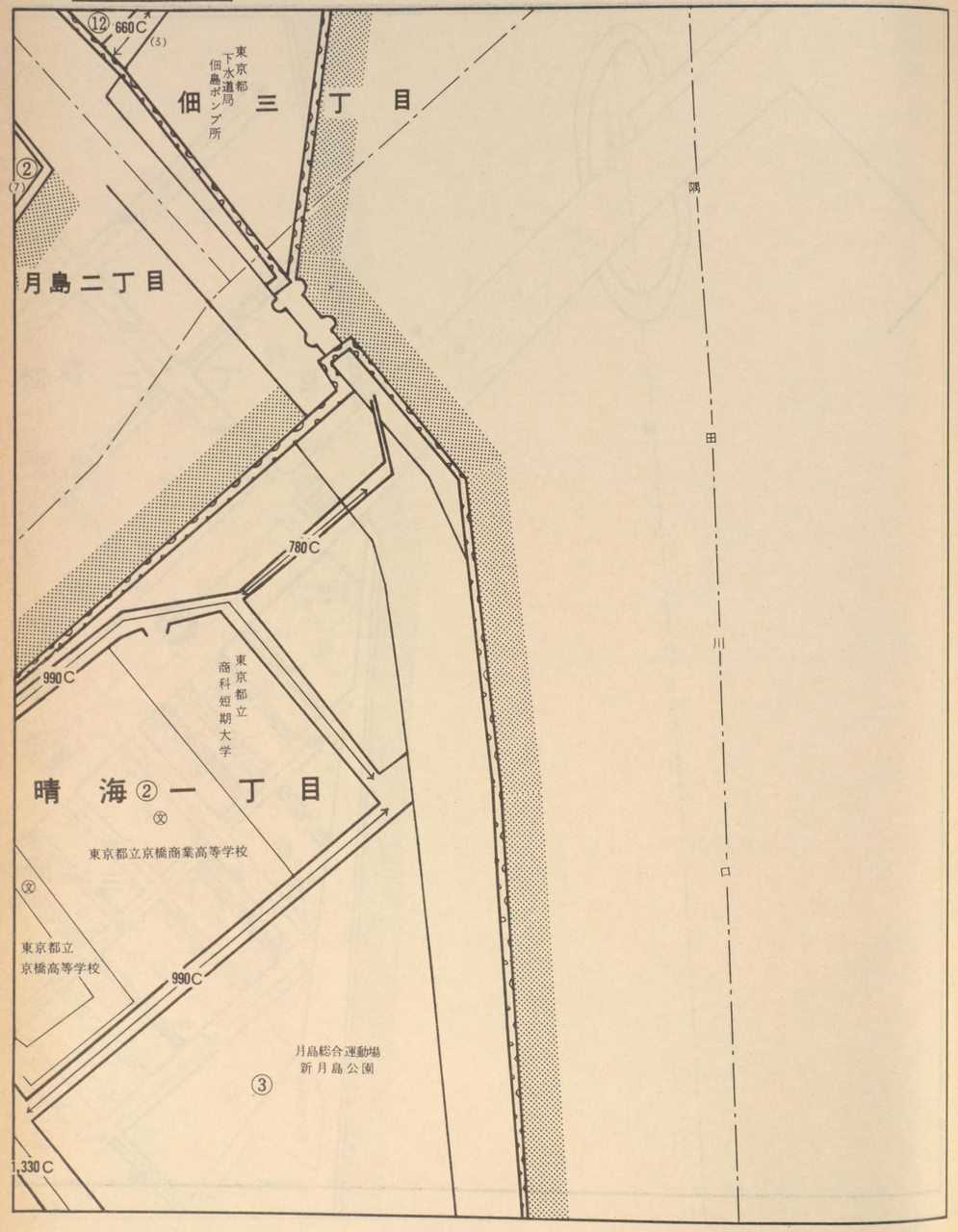

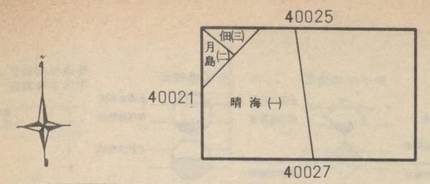

京橋 63

40026

記号	借地権割合	記号	借地権割合
A	90%	E	50%
B	80%	F	40%
C	70%	G	30%
D	60%	H	20%

繁華街・高度商業地区
道路を中心として全地域
道路沿い

普通商業地区
併用住宅地区
全地域
北側道路沿い
南側全地域

中小工場地区
北側全地域
南側道路沿い
南側全地域

大工場地区
北側全地域
南側道路沿い
北側全地域

普通住宅地区
家内工業地区
無印は全地域

40027

晴海③一丁目

1,330C

1,380C

1,400C

④

春海橋

晴海通り

東京サービスステーション
小野田セメント株式会社

1,060C

②

晴海二丁目

④

1,060C

③

運河

40026

晴(一)

40022

海

(二)

京橋 63
40027

三ツ目通り

豊洲三丁目

豊洲二丁目

石川島播磨重工業株式会社
三ツ目通り

記号	借地権割合	記号	借地権割合
A	90%	E	50%
B	80%	F	40%
C	70%	G	30%
D	60%	H	20%

繁華街・高度商業地区
道路を中心として全地域
道路沿い

普通商業地区
併用住宅地区
全地域
北側道路沿い
南側全地域

中小工場地区
北側全地域
南側道路沿い
南側全地域

大工場地区
北側全地域
南側道路沿い
北側全地域

普通住宅地区
家内工業地区
無印は全地域

40028

芝署管内

浜

離宮庭園

40006

(50044)

築地(五)

40013

63

京橋

40028

3,780C

2,810C

三幸ビル別館

2,810C

3,990C

4,280C

三幸ビル

東京都
中央卸売市場

築地五丁目

築地

川



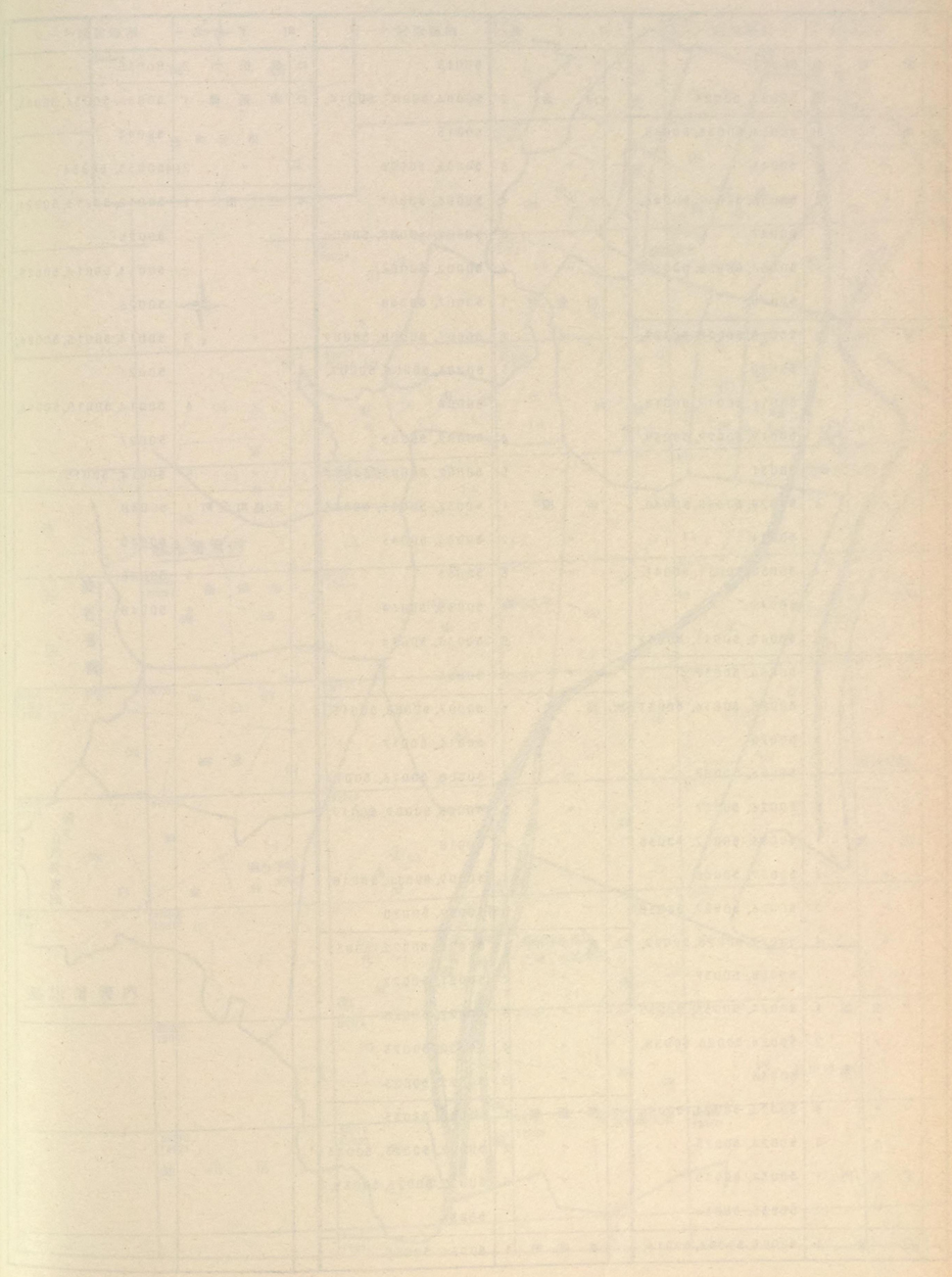

町丁名索引

芝　税務署

町丁名		路線価図ページ
あ	愛宕 1	50022
	〃 2	50022、50023
か	海岸 1	50034、50035、50045、50046
	〃 2	50036、50037、50046、50047
	〃 3	50037、50038、50039、50040
こ	港南 1	50018、50028、50029、50030
	〃 2	50016、50017、50018、50019、50029、50030、50031
	〃 3	50029、50030、50040、50041
	〃 4	50030、50031、50041、50042
	〃 5	50040、50041、50042
し	芝 1	50036、50037
	〃 2	50025、50036、50037
	〃 3	50025
	〃 4	50026、50037
	〃 5	50026、50027
	芝浦 1	50036、50037、50038
	〃 2	50037、50038
	〃 3	50026、50027、50038
	〃 4	50027、50028、50029、50038、50039
	芝公園 1	50024、50034、50035
	〃 2	50024、50025、50035、50036
	〃 3	50023、50024、50034
	〃 4	50024、50025
	芝大門 1	50034、50035
	〃 2	50035、50036
し	白金 1	50005、50006、50014、

町丁名		路線価図ページ
し		50015
	白金 2	50006、50007、50014、50015
	〃 3	50005、50006
	〃 4	50006、50007
	〃 5	50002、50005、50006
	〃 6	50002、50006
	白金台 1	50007、50008
	〃 2	50007、50008、50009
	〃 3	50003、50004、50007、50008
	〃 4	50002、50003
	〃 5	50002、50003、50004
	新橋 1	50032、50033、50043
	〃 2	50033、50043
	〃 3	50033
	〃 4	50033、50034
	〃 5	50033、50034
	〃 6	50034
た	高輪 1	50007、50008、50015、50016、50017
	〃 2	50008、50016、50017
	〃 3	50008、50009、50017、50018
	〃 4	50009、50010、50018、50019、50020
と	虎ノ門 1	50021、50022、50032
	〃 2	50021、50022
	〃 3	50022、50023
	〃 4	50022、50023
	〃 5	50022、50023
に	西新橋 1	50032、50033
	〃 2	50022、50023、50033
	〃 3	50022、50023、50033、50034
は	浜松町 1	50034、50035

町丁名		路線価図ページ
は	浜松町 2	50035
ひ	東新橋 1	50033、50034、50043、50044
	〃 2	50033、50034
み	三田 1	50012、50013、50024、50025
	〃 2	50013、50014、50025、50026
	〃 3	50014、50015、50026、50027
	〃 4	50014、50015、50016、50027
	〃 5	50014、50015
	大島町元町 1	50048
	〃 2	50048
	〃 3	50048
	〃 4	50048

索引図　芝

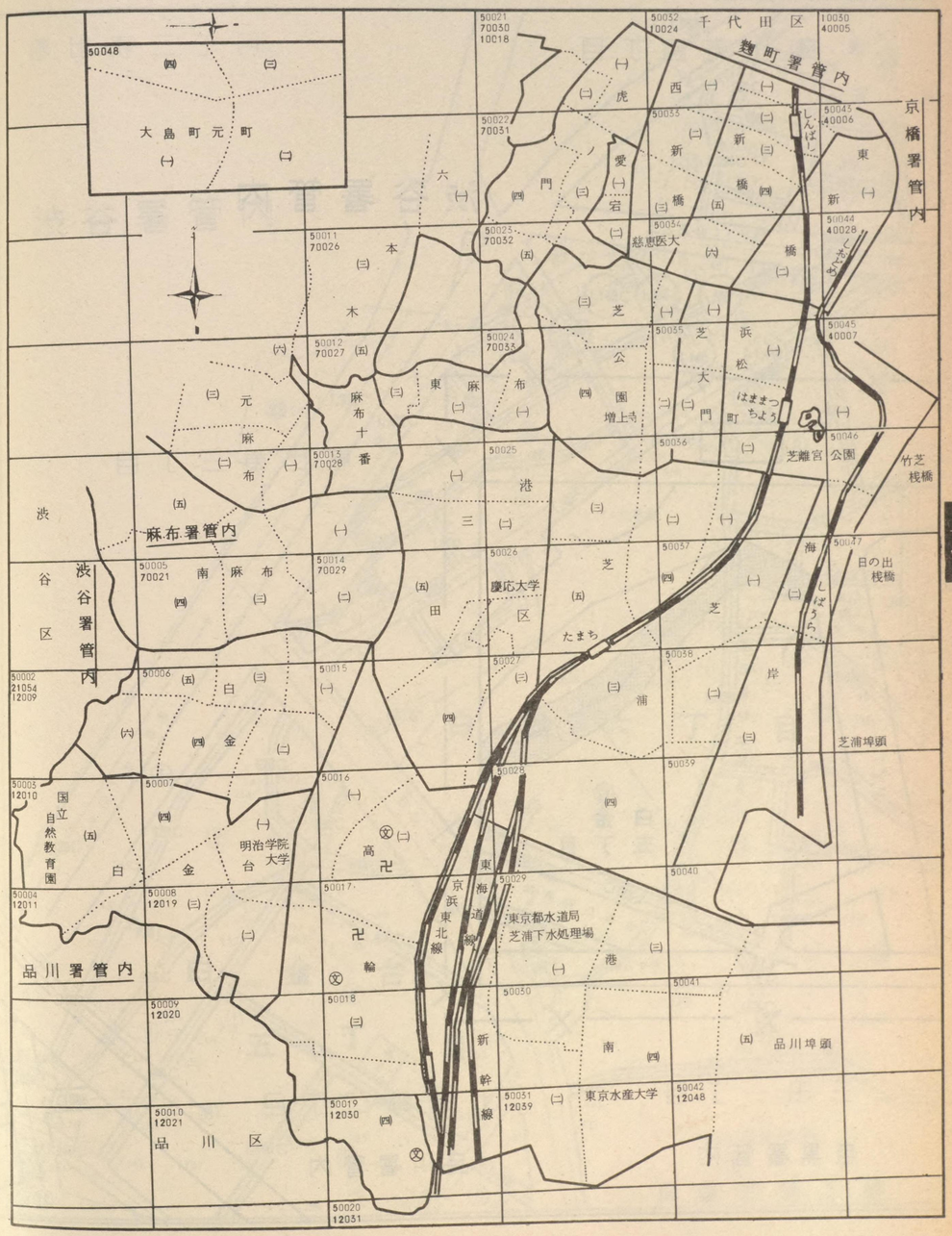

芝

記号	借地権割合	記号	借地権割合
A	90%	E	50%
B	80%	F	40%
C	70%	G	30%
D	60%	H	20%

繁華街・高度商業地区
道路を中心として全地域
道路沿い

普通商業地区 併用住宅地区
全地域
北側道路沿い
南側全地域

中小工場地区
北側全地域
南側道路沿い
南側全地域

大工場地区
北側全地域
南側道路沿い
北側全地域

普通住宅地区 家内工業地区
無印は全地域

50002

恵比寿四丁目

渋谷署管内

当図 50005

恵比寿三丁目

天現寺橋

環状四号（25m）

慶応義塾幼稚舎

⑫ 白金五丁目

首都高速道路

1,030C

1,030C

右上部から続く

950C

860C

1,480C

三田一丁目

目黒署管内

上大崎二丁目

品川署管内

渋谷署管内（21054）

品川署管内（12009）

白金（六）

白金右（五）

50006

50003

恵比寿二丁目

渋谷署管内

白金幼 ⑫

五丁目

補助11号線

ナザレ幼稚園

神応小学校

補助17号（目黒通り）

首都高速2号

白金六丁目

白金台五丁目

白金台四丁目

東京大学医科学研究所

記号	借地権割合	記号	借地権割合
A	90%	E	50%
B	80%	F	40%
C	70%	G	30%
D	60%	H	20%

繁華街・高度商業地区
普通商業地区 併用住宅地区
中小工場地区
大工場地区
普通住宅地区 家内工業地区

50003

680C

品川署管内

白　金　台

高速道路二号線

上大崎二丁目

白金迎賓館

50002

白　金　台

(五)　(四)　(三)

50007

品川署管内
(12010)

50004

芝

63
50003

1,480C　1,440C

(10)　255　257　(14)　(13)　259　259

⑪　1,580C　1,480C　⑤

254　(16)　254　(2)　(14)　258　メゾン白金　1,440C　(10)　259　(9)

(22)　261　(3)　1,580C　258　(10)　(6)

261　⑫　261　(6)　(9)　1,660C

(18)　261　(7)　1,440C　262

東京大学医科学研究所　⑥　39

⑳　1,020C　259　(5)

白金台四丁目

付属病院

18)　263　(20)　273　(14)

263　(17)　274　⑲　(5)　273　⑱

1,000C　(9)　940C　(6)　(4)　273　1,000C

国立自然教育園

五　丁　目

(42)　(40)　環状4号　(16)　(5)　スリランカ大使館　273　(9)　(7)　275　⑯　(2)

1,660C　(4)　273　1,160C　(1)　(7)　(10)　(2)　(25m)　(11)　1,080C　(2)　1,080C　(9)

(37)　⑭　(25)　⑰　273

卍　浄土宗法蓮寺　266　(3)　269　269　(6)　1,220C　(1)　273　(10)　(4)

(10)　(11)　⑮　273　203

(32)　266　(52)　(5)　269　1,220C　⑯　1,720C　(4)　275　(11)　1,080C　(14)

三菱石油白金給油所　⑨　1,300C　900C

⑬　(14)　1,220C　(1)　(18)　273　⑩

267　(16)　1,220C　(1)　(8)　273

1,560C　271　(9)　(1)　269　1,020C

268　269　267　(2)　⑧

(6)　⑰　9　13

(5)　273　1,360C

(19)　(18)　1,340C　(1)　(12)

(22)　1,340C　(15)　(18)　1,120C

⑱　(2)　(4)

(13)　22　22　(5)　4,160C　(2)

(6)　(7)　目黒　60

25　(8)　通り　1,200C　⑮

(9)　放射3号(40m)　公5-17　⑯　白金台三丁目　57(15)　(52)

(6)

記号	借地権割合	記号	借地権割合
A	90%	E	50%
B	80%	F	40%
C	70%	G	30%
D	60%	H	20%

繁華街・高度商業地区
道路を中心として全地域
道路沿い

普通商業地区
併用住宅地区
全地域
北側道路沿い
南側全地域

中小工場地区
北側全地域
南側道路沿い
南側全地域

大工場地区
北側全地域
南側道路沿い
北側全地域

普通住宅地区
案内工業地区
無印は全地域

50004

白金迎賓館

白金台

1,440C

白金幼稚園

2,500C

2,320C

ソフトタウン白金

上大崎二丁目

品川署管内

上大崎三丁目

50003

白金台

(五)

(二)

50008

品川署管内
(12011)

芝 63
50004

国立自然教育園 26

⑲

3,520C

(4)
(3)
(2)
(1)

白金台三丁目

⑯

(11)
(15)
1,200C
(18)
158

目黒通り

(5)
(6)
44
780C
(34)
(33)
990C
(30)
木蘭
(28)
(26)
153
(26)
(21)
1,060C
164
153
(23)
(26)
(25)
153
990C
1,060C

五丁目

(3)
(10)
43
(7)
⑰
卍
妙円寺
(1)
(14)
950C
第1大幸荘
(16)

3,100C

3,520C

(5)
42
(6)
(5)
⑱
(2)
(6)
39
1,270C
(1)
(7)

目黒通り

(4)
(5)
⑲
36
(3)
(1)
34
(1)

2,260C

放射2号(40m)

上大崎一丁目

品川署管内

東五反田五丁目

記号	借地権割合	記号	借地権割合
A	90%	E	50%
B	80%	F	40%
C	70%	G	30%
D	60%	H	20%

繁華街・高度商業地区
道路を中心として全地域
道路沿い

普通商業地区
併用住宅地区
全地域
北側道路沿い
南側全地域

中小工場地区
北側全地域
南側道路沿い
南側全地域

大工場地区
北側全地域
南側道路沿い
北側全地域

普通住宅地区
家内工業地区
無印は全地域

50005

南麻布四丁目

麻布署管内

白金⑨五丁目

北里研究所付属病院

麻布署管内
(70021)

50014

50006

芝 63

50005

南麻布一丁目

麻布署管内

南麻布二丁目

南麻布三丁目

白金公園

古市ビル

ライオンズマンション

白金③

三丁目

白金⑦一丁目

墓 5-30

記号	借地権割合	記号	借地権割合
A	90%	E	50%
B	80%	F	40%
C	70%	G	30%
D	60%	H	20%

繁華街・高度商業地区
道路を中心として全地域
道路沿い

普通商業地区
併用住宅地区
全地域
北側道路沿い
南側全地域

中小工場地区
北側全地域
南側道路沿い
南側全地域

大工場地区
北側全地域
南側道路沿い
北側全地域

普通住宅地区
家内工業地区
無印は全地域

50006

北里研究所付属病院

白金五丁目

北里研究所付属病院

雷神山公園

白金六丁目

(文)神応小学校

(文)朝日中学校

白金四丁目

(文)聖心女子学院

墓地

50005

50002

50015

50007

芝 63

50006

(文)三光小学校

白金三丁目

基 7-1

一丁目

補助11号

(卍)西光寺

(卍)恵心寺

(卍)氷川神社

(卍)立行寺

白金二丁目

東京都職員白金住宅

記号	借地権割合	記号	借地権割合
A	90%	E	50%
B	80%	F	40%
C	70%	G	30%
D	60%	H	20%

繁華街・高度商業地区
道路を中心として全地域
道路沿い

普通商業地区 併用住宅地区
全地域
北側道路沿い
南側全地域

中小工場地区
北側全地域
南側道路沿い
南側全地域

大工場地区
北側全地域
南側道路沿い
北側全地域

普通住宅地区 家内工業地区
無印は全地域

50007

聖心女子学院グランド

白金四丁目

白金台四丁目

白金台三丁目

東京大学医科学研究所

国立公衆衛生所

白金電話局

白児台童遊園

福祉会館

卍瑞聖寺

白金小学校

50006

50003

50016

50008

芝 63

50007

白金二丁目

卍正源寺

白金マンション

都ホテル東京

卍覚林寺

高輪一丁目

卍源昌寺

放射一号線

桜田通り

卍正満寺

白金台一丁目

八芳園

文明学院

文白金小学校

記号	借地権割合	記号	借地権割合
A	90%	E	50%
B	80%	F	40%
C	70%	G	30%
D	60%	H	20%

繁華街・高度商業地区
道路を中心として全地域
道路沿い

普通商業地区
併用住宅地区
全地域
北側道路沿い
南側全地域

中小工場地区
北側全地域
南側道路沿い
南側全地域

大工場地区
北側全地域
南側道路沿い
北側全地域

普通住宅地区
家内工業地区
無印は全地域

50008

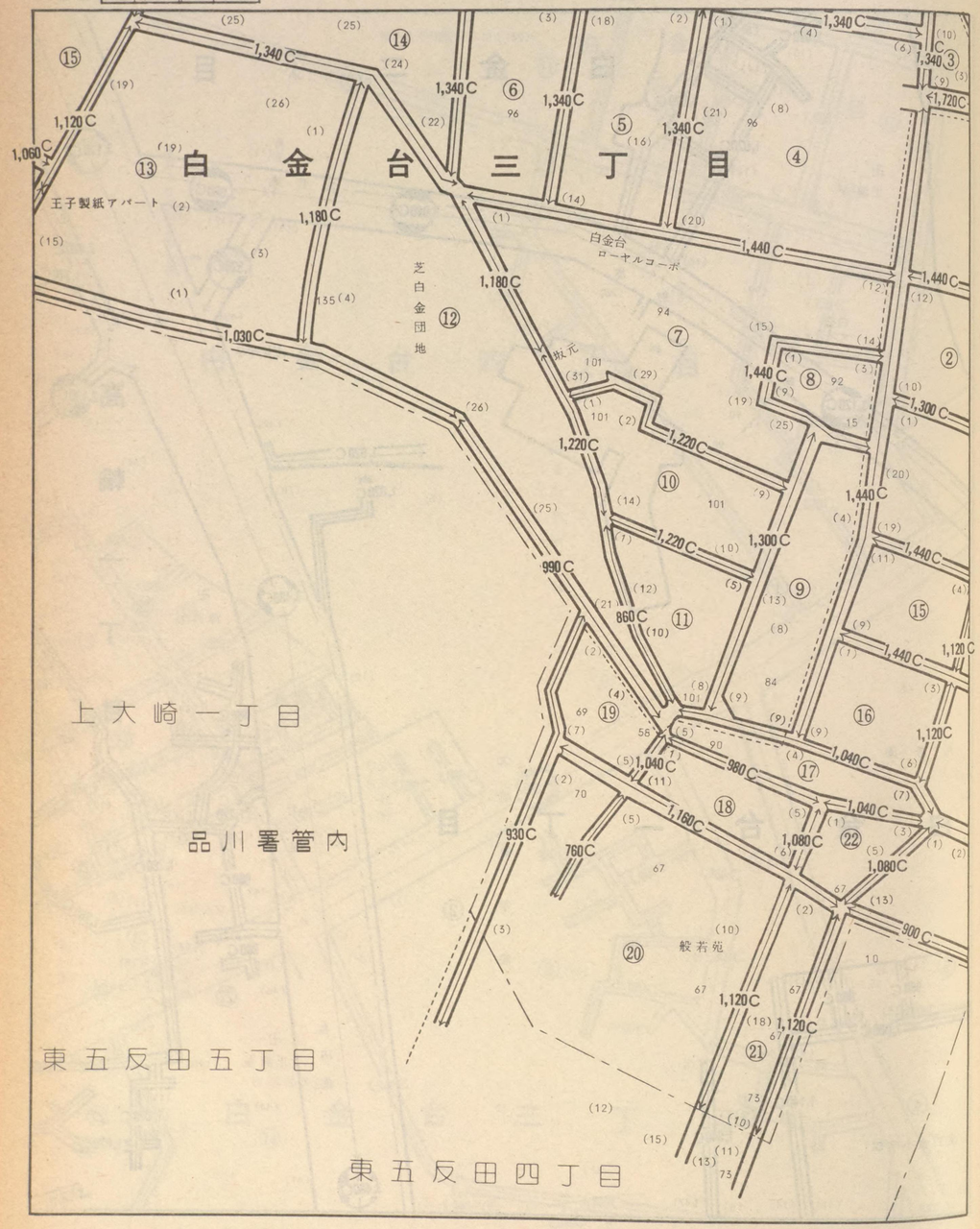

50007
50004
50017
50009
品川署管内
(12019)

芝 63
50008

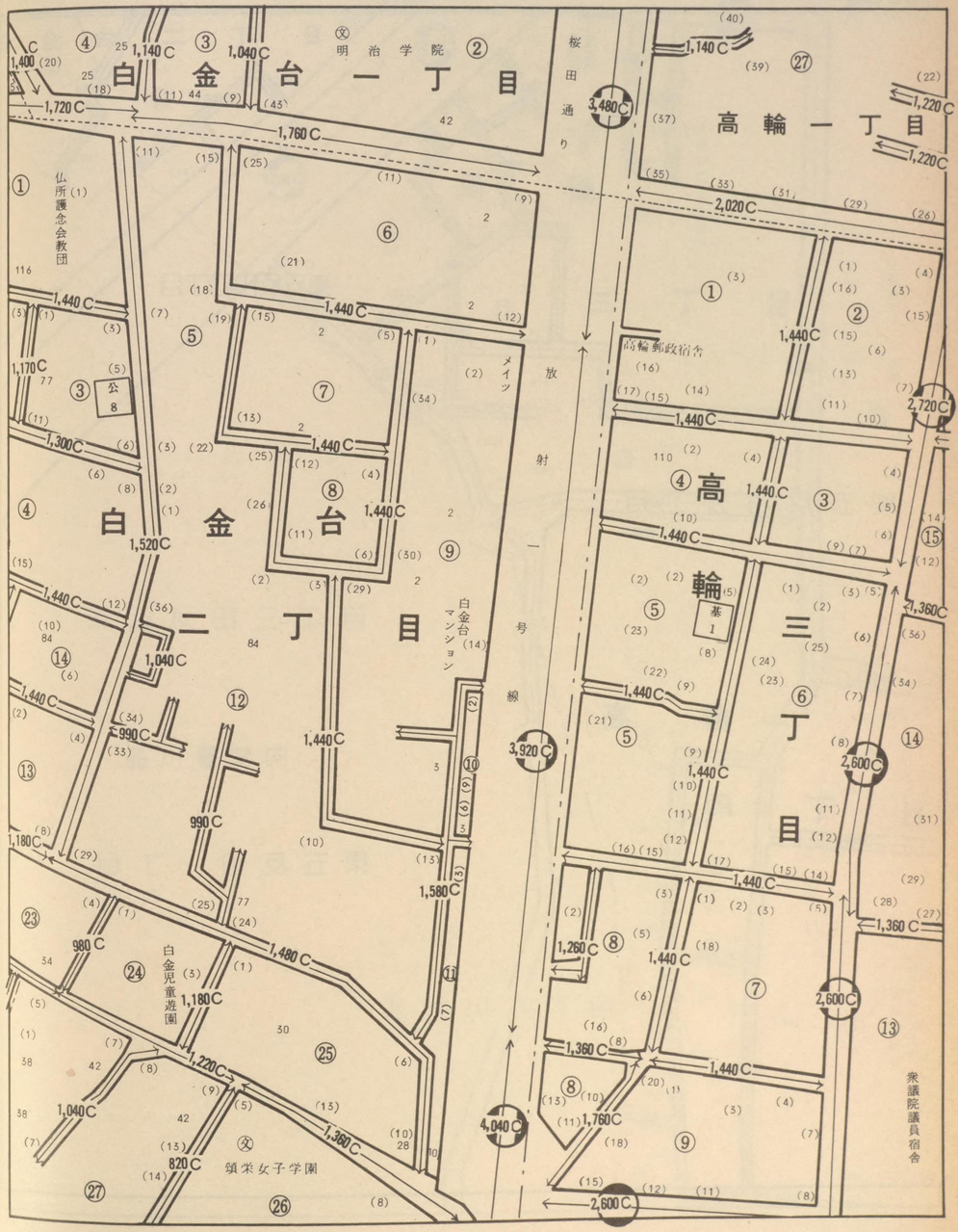

記号	借地権割合	記号	借地権割合
A	90%	E	50%
B	80%	F	40%
C	70%	G	30%
D	60%	H	20%

繁華街・高度商業地区
道路を中心として全地域
道路沿い

普通商業地区
併用住宅地区
全地域
北側道路沿い
南側全地域

中小工場地区
北側全地域
南側道路沿い
南側全地域

大工場地区
北側全地域
南側道路沿い
北側全地域

普通住宅地区
家内工業地区
無印は全地域

50009

東五反田四丁目

東五反田五丁目

東五反田一丁目

50008

品川署管内
(12020)

50018

50010

63

50009

芝

白金台二丁目

高輪三丁目

高輪

東五反田三丁目

品川署管内

北品川六丁目

四丁目

放射一号線

公園5-14

白金猿町郵便局

東京船員保険病院

高輪プリンス会館

高輪教会

カトリック教会

駐日ソビエト連邦通商代表部

820C
1,040C
4,040C
1,400C
1,180C
1,300C
1,360C
1,220C
1,420C
1,520C
2,600C
2,200C
1,540C
1,460C
2,200C
1,480C
1,080C
1,120C
1,400C
1,020C
1,180C

記号	借地権割合	記号	借地権割合
A	90%	E	50%
B	80%	F	40%
C	70%	G	30%
D	60%	H	20%

繁華街・高度商業地区
道路を中心として全地域
道路沿い

普通商業地区
併用住宅地区
全地域
北側道路沿い
南側全地域

中小工場地区
北側全地域
南側道路沿い
南側全地域

大工場地区
北側全地域
南側道路沿い
北側全地域

普通住宅地区
家内工業地区
無印は全地域

50010

東五反田

東五反田一丁目

西五反田一丁目

東五反田二丁目

大崎五丁目

大崎一丁目

50009

高輪側

品川署管内
(12021)

50019

芝

63

50010

三丁目

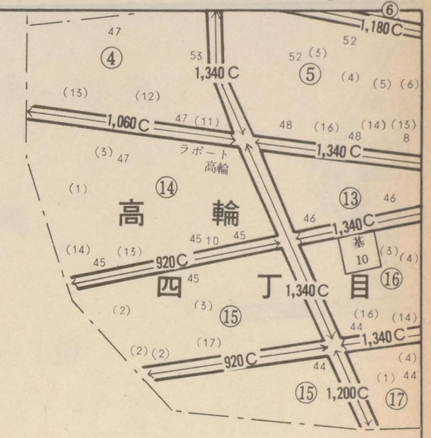

品川署管内

北品川六丁目

北品川五丁目

記号	借地権割合	記号	借地権割合
A	90%	E	50%
B	80%	F	40%
C	70%	G	30%
D	60%	H	20%

繁華街・高度商業地区
道路を中心として全地域
道路沿い

普通商業地区
併用住宅地区
全地域
北側道路沿い
南側全地域

中小工場地区
北側全地域
南側道路沿い
南側全地域

大工場地区
北側全地域
南側道路沿い
北側全地域

普通住宅地区
家内工業地区
無印は全地域

50011

六本木三丁目

六本木五丁目

麻布

麻布署管内
(70026)
虎ノ門
(五)
50023

芝 63
50011

六本木一丁目

麻布署管内

麻布台一丁目

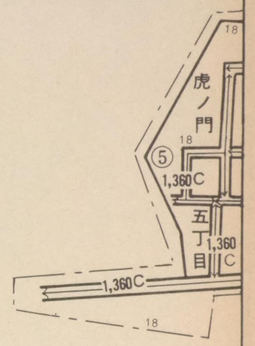

麻布狸穴町

永坂町

記号	借地権割合	記号	借地権割合
A	90%	E	50%
B	80%	F	40%
C	70%	G	30%
D	60%	H	20%

繁華街・高度商業地区
道路を中心として全地域
道路沿い

普通商業地区
併用住宅地区
全地域
北側道路沿い
南側全地域

中小工場地区
北側全地域
南側道路沿い
南側全地域

大工場地区
北側全地域
南側道路沿い
北側全地域

普通住宅地区
家内工業地区
無印は全地域

50012

麻布十番二丁目

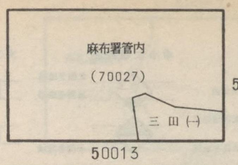

芝 63 50012

麻布署管内

東麻布三丁目

東麻布二丁目

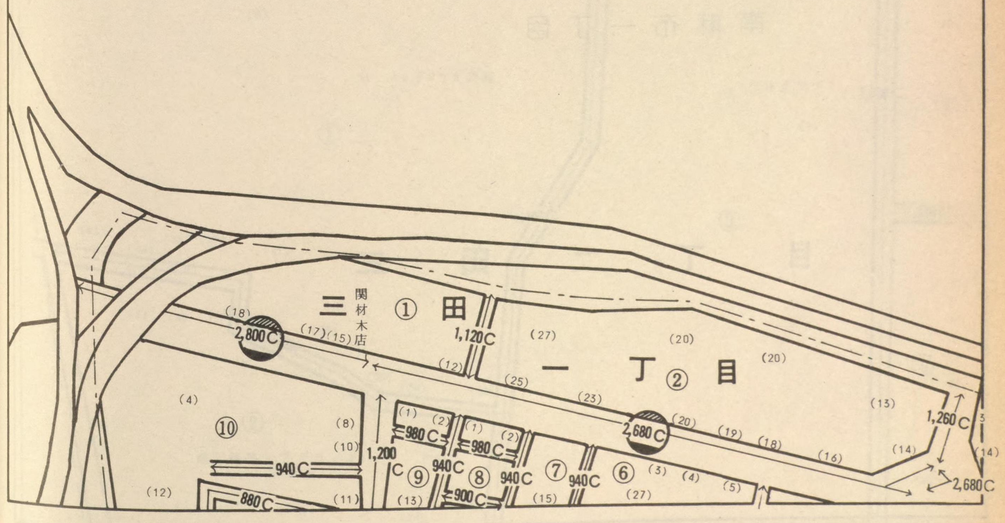

記号	借地権割合	記号	借地権割合
A	90%	E	50%
B	80%	F	40%
C	70%	G	30%
D	60%	H	20%

繁華街・高度商業地区
道路を中心として全地域
道路沿い

普通商業地区
併用住宅地区
全地域
北側道路沿い
南側全地域

中小工場地区
北側全地域
南側道路沿い
南側全地域

大工場地区
北側全地域
南側道路沿い
北側全地域

普通住宅地区
家内工業地区
無印は全地域

50013

麻布十番二丁目

麻布十番三丁目

麻布署管内

南麻布一丁目

50012

麻布署管内
(70028)
三 (一)
田 (二)
50025

63
芝
50013

50014

三田一丁目
三田二丁目
三田
一丁目
二丁目

日本専売公社
東京病院
東京地方貯金局
三田台郵便局
竜源寺
オーストラリア大使館
三井クラブ
イタリア大使館
慶応義塾大学グランド
補助7号

880C
940C
980C
1,200C
1,220C
1,260C
1,400C
1,420C
1,500C
1,520C
1,660C
2,680C

記号	借地権割合	記号	借地権割合
A	90%	E	50%
B	80%	F	40%
C	70%	G	30%
D	60%	H	20%

繁華街・高度商業地区
道路を中心として全地域
道路沿い

普通商業地区
併用住宅地区
全地域
北側道路沿い
南側全地域

中小工場地区
北側全地域
南側道路沿い
南側全地域

大工場地区
北側全地域
南側道路沿い
北側全地域

普通住宅地区
家内工業地区
無印は全地域

50014

南麻布一丁目

南麻布二丁目

南麻布三丁目

麻布署管内

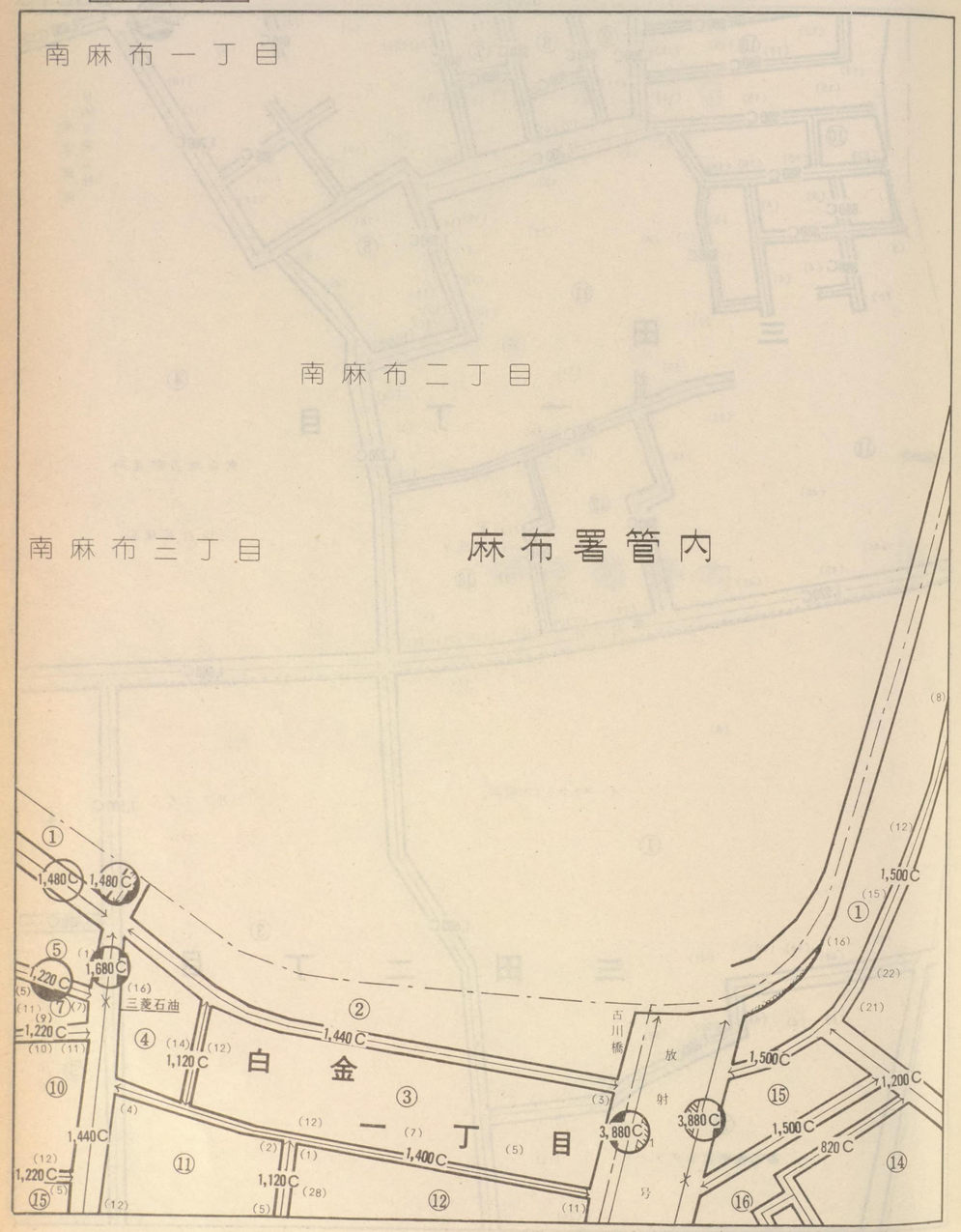

50013

50005

麻布署管内
(70029)

(一)
三
(五)
田
(四)

50026

白金(一)

50015

芝 63

50014

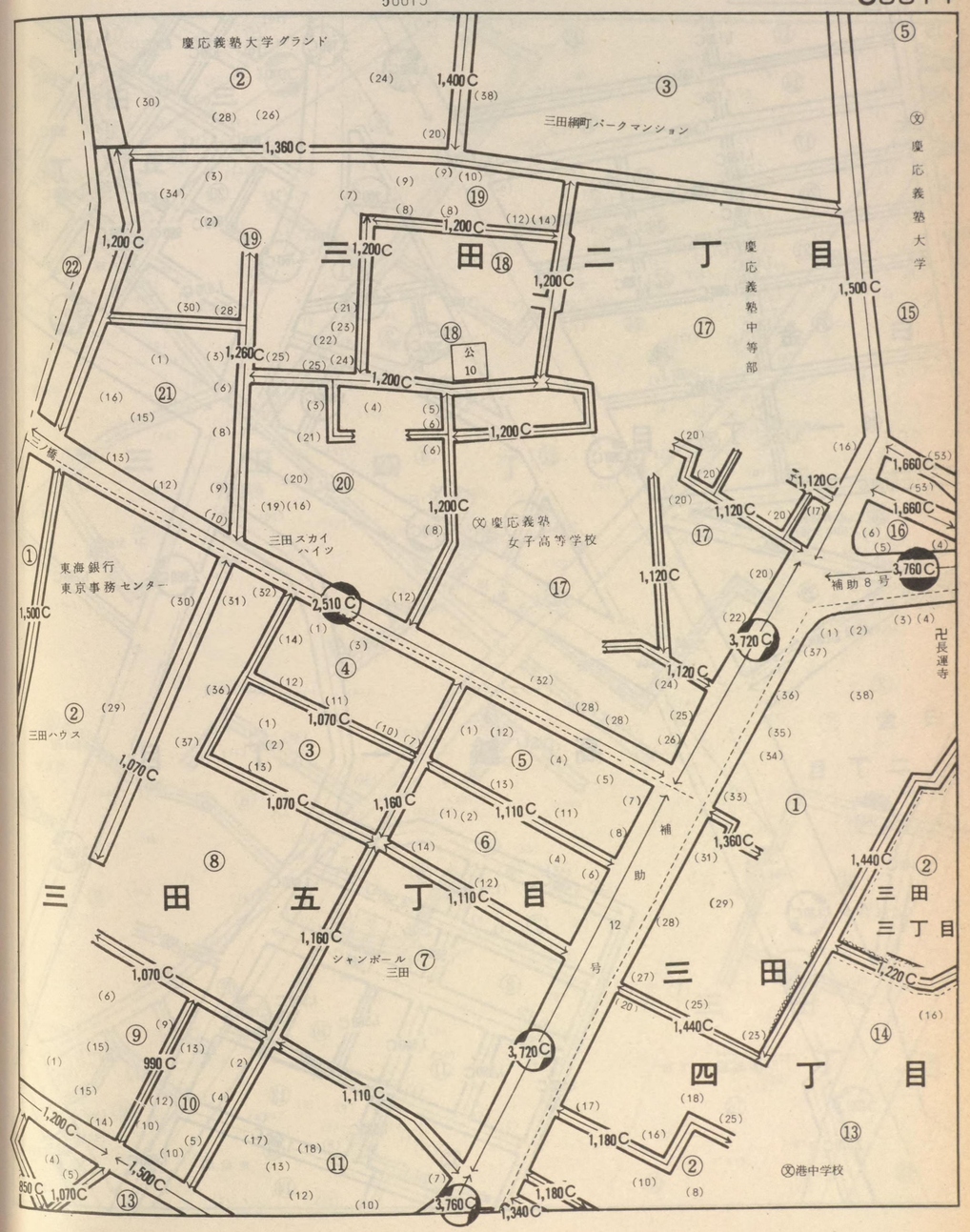

記号	借地権割合	記号	借地権割合
A	90%	E	50%
B	80%	F	40%
C	70%	G	30%
D	60%	H	20%

繁華街・高度商業地区
道路を中心として全地域
道路沿い

普通商業地区
併用住宅地区
全地域
北側道路沿い
南側全地域

中小工場地区
北側全地域
南側道路沿い
南側全地域

大工場地区
北側全地域
南側道路沿い
北側全地域

普通住宅地区
家内工業地区
無印は全地域

50015

50014
50006
50027
50016

芝 63

50015

白金二丁目
白金一丁目
高輪一丁目
三田五丁目
三田四丁目
三田三丁目
高輪ビル
トンプソンビル
光輪閣
高輪郵便局
御田小学校
港中学校
高松中学校
志田町出張所
林泉寺
明王院
随応寺
常林寺
実相寺
玉鳳寺
清久寺
長松寺
大増寺
済海寺
大信寺
徳玄寺
亀塚公園
八幡神社
三田東急アパート
補助11号線
桜通り

記号	借地権割合	記号	借地権割合
A	90%	E	50%
B	80%	F	40%
C	70%	G	30%
D	60%	H	20%

繁華街・高度商業地区
道路を中心として全地域
道路沿い

普通商業地区併用住宅地区
全地域
北側道路沿い
南側全地域

中小工場地区
北側全地域
南側道路沿い
南側全地域

大工場地区
北側全地域
南側道路沿い
北側全地域

普通住宅地区
家内工業地区
無印は全地域

50016

高輪一丁目

光輪閣

高輪マンション

㊏高松中学校

都営高輪アパート

補助14号

ハイツ清正苑

㊏学校法人高輪学園

㊏東海大学短期大学部

泉岳寺

高輪ストア

マーケティング

基5-31

高輪一①輪

50015

50007

50028

50017

芝 63

50016

三田四丁目

三田

三丁目

聖マリー学園

日本電々公社港地区管理部

結美堂

秀和高輪レジデンス

補助13号

ホテル高輪

NHK交響楽団

放射

公5~10

二①丁目

東京電力株式会社高輪変電所

ホワイトマンション

東海道線①

港南二丁目

3,120C 2,020C 1,320C 1,320C 1,320C 1,400C 1,320C 1,400C 1,320C 2,130C 1,320C 1,320C 1,260C 2,410C 1,260C 1,260C 1,260C 1,260C 1,260C 1,260C 2,600C 2,720C 1,220C 1,220C 1,220C 1,220C 940C 1,000C 1,000C 1,000C 1,080C 1,040C 2,200C 1,180C 1,120C 1,580C 1,660C 1,190C

1,160C 2,200C 1,120C 1,120C 2,240C 1,680C 1,180C 1,180C 2,240C 1,180C 1,180C 2,400C 2,480C 2,480C 1,260C 1,360C 5,000C 2,360C 1,260C 4,560C 4,920C 1,760C 2,040C 2,040C 2,040C 5,240C

記号	借地権割合	記号	借地権割合
A	90%	E	50%
B	80%	F	40%
C	70%	G	30%
D	60%	H	20%

繁華街・高度商業地区
道路を中心として全地域
道路沿い

普通商業地区 併用住宅地区
全地域
北側道路沿い
南側全地域

中小工場地区
北側全地域
南側道路沿い
南側全地域

大工場地区
北側全地域
南側道路沿い
北側全地域

普通住宅地区 家内工業地区
無印は全地域

50017

高輪一丁目 高輪二丁目 高輪三丁目

⑤ ⑥ ⑦ ⑧ ⑩ ⑪ ⑫ ⑭ ⑮ ⑯ ⑰ ⑲ ⑳ ㉑ ㉒

⊗高輪台小学校
卍清林寺
高輪消防署
補助4号
高輪警察署
高野山幼稚園
卍東禅寺
メゾン高輪
高輪公園

1,220C 2,720C 1,000C 1,080C 1,620C 1,360C 1,120C 1,180C 1,440C 1,700C 1,400C 2,060C 1,340C

50016

50008 50029 50018

高(二) 港南(二) 港南(一) (三)輪

芝 63

50017

1,260C 1,440C 1,180C 5,000C 4,560C 1,700C 5,120C

⑬ ⑭ ⑮ ㉑ ㉔ ㉕ ①

目 高輪神社 港区立港南荘団地 第一京浜 第米田ビル 東京鉄道管理局田町電車区 石松第二ビル 東海道新幹線 東海道線

港南二丁目 港南一丁目

記号	借地権割合	記号	借地権割合
A	90%	E	50%
B	80%	F	40%
C	70%	G	30%
D	60%	H	20%

繁華街・高度商業地区
道路を中心として全地域
道路沿い

普通商業地区
併用住宅地区
全地域
北側道路沿い
南側全地域

中小工場地区
北側全地域
南側道路沿い
南側全地域

大工場地区
北側全地域
南側道路沿い
北側全地域

普通住宅地区
家内工業地区
無印は全地域

50018

高輪プリンスホテル

1,400C
22
1,400C
23
(10)
1,660C
(14)
(14)
(14)
1,580C
1,580C
(18)

高　輪　三　丁　目

⑬

新高輪プリンスホテル

品川税務署

2,200C
補助29号
2,880C
(10) (10) (10)

パシフィックホテル

東京観光ホテル

ウイング高輪

(3)
⑦
(10)
1,480C
(5)
(3)
(6)
(9)
(9)
(3)
(4)
⑧
(5)
(9)
1,520C
(5)
(10)
(10)
(8)
(24)
(23)
(22)
(20)
(19)
(31)
1,440C
(12)
(2)
2,020C
⑨
(16)
(29)
(23)
(22)
(21)
(18)
(18)
1,520C
(10)
⑥
(63)
(11)
(15)
(62)
(60)

高　輪　四　丁　目

⑩

(20)
(25)
(24)
(25)

品川スケートセンター

50017
50009
50030
50019

高 (三)　港南 (一)
輪 (四)　(二)

芝

63
50018

C 5,120
放射19号
前川ビル
C 3,920
(28)
(27)
(26)
C 6,240
19
(24)
⑮
号
C 6,080
(21)
(20)
C 4,560
C 6,800
第一京浜
秀和品川ビル

東海道線

東海道新幹線

①

1,090D
港南一丁目
⑨
1,420D

放射19号
品川駅西口
品川駅
公5-4
C 7,520
京浜百貨店
京浜急行品川駅
(25)
C 5,220

港　南　二　丁　目

記号	借地権割合	記号	借地権割合
A	90%	E	50%
B	80%	F	40%
C	70%	G	30%
D	60%	H	20%

繁華街・高度商業地区
道路を中心として全地域
道路沿い

普通商業地区 併用住宅地区
全地域
北側道路沿い
南側全地域

中小工場地区
北側全地域
南側道路沿い
南側全地域

大工場地区
北側全地域
南側道路沿い
北側全地域

普通住宅地区 家内工業地区
無印は全地域

50019

1,180C (6) (59) 27
⑤ 2,020C (56)
⑩ (56)
1,680C (56) (30)
1,680C (22)
1,940C
バレス高輪
(10) 1,340C (6) ⑫ 29 (12) (35) (2) (4) (5) ⑪ (6) (9) 29
(13) (7) 1,340C 27 (25) (4)
2,000C (33) (32) 27 (29) (28) (27) (25) (24) 29 (22)
(4) (7) (28) (2) (3) (4) (1) (2) (21) (1) (4) (6) (8) (11) 30
2,240C
⑯ (12) (10) 1,340C 1,840C (25) (6) (8) 1,300C (5) 公12 (7) 30 1,340C 1,360C (33) (31) (30) 30 (23) (20) 1,440C (2) (3) (4) (1) (13) (17) (5) 1,540C
(4) ⑰ (9) ⑱ (9) ⑲ ⑳ (8) (29) ㉑ (23) (14) ㉒ (6) (7)
(23) ヒルトップ (11) (17) 1,340C 1,340C (14) (13)
(21) (11) 30 (10) 30 (29) (23) 30 (16) (12)
30 (20) 13 (27) (24) (24) (23) (21) (17)
1,680C (12) 1,080C (10) 1,300C 1,580C (47)
(56) (37) (40) (41) (43) (44) (46)
(30) (28) 静岡銀行寮 30 1,260C 1,260C 1,260C (39) 55
(38) (40) (38) ㉔ 東京ベアシティルネッサンス
(20) 30 (28) (36) 30 (40)
北品川六丁目 東京専売会館 (25) (30) 1,540C 1,680C 高輪四丁目 (24) (24) 30 (22)
品川署管内 三菱地所寮 南品川公園
㉕ 35
1,540C
北品川五丁目 1,720C

50018
50010 高輪四 港南(二) 50031
品川署管内 (12030) 品川署管内 (12030)
50020

芝 63 50019

5,220C
4,760C
4,720C
㉓
京浜急行品川線
放射19号
3,440C
港南二丁目 ①
目
くぐり坂
北品川一丁目
品川署管内
北品川四丁目
新馬場

記号	借地権割合	記号	借地権割合
A	90%	E	50%
B	80%	F	40%
C	70%	G	30%
D	60%	H	20%

繁華街・高度商業地区
道路を中心として全地域
道路沿い

普通商業地区
併用住宅地区
全地域
北側道路沿い
南側全地域

中小工場地区
北側全地域
南側道路沿い
南側全地域

大工場地区
北側全地域
南側道路沿い
北側全地域

普通住宅地区
家内工業地区
無印は全地域

50020

高輪 四丁目

1,720C

北品川五丁目

北品川四丁目

品川署管内

大崎一丁目

50019

四

品川署管内
(12031)

芝 63
50020

東品川一丁目

北品川三丁目

北品川一丁目

記号	借地権割合	記号	借地権割合
A	90%	E	50%
B	80%	F	40%
C	70%	G	30%
D	60%	H	20%

繁華街・高度商業地区
道路を中心として全地域
道路沿い

普通商業地区
併用住宅地区
全地域
北側道路沿い
南側全地域

中小工場地区
北側全地域
南側道路沿い
南側全地域

大工場地区
北側全地域
南側道路沿い
北側全地域

普通住宅地区
家内工業地区
無印は全地域

50021

赤坂一丁目

麻布署管内

麹町署管内
(10018)
麻布署管内
(70030)
虎ノ門
(一)
(二)
(三)
50032
50022

芝 63

50021

霞が関三丁目

文部省

麹町署管内

霞山会館

補助2号桜田通り

霞が関一丁目

東洋陶器ビル

虎の門

第一虎の門ビル

三菱銀行虎ノ門支店

三友ビル

住友銀行虎ノ門支店

三和銀行虎ノ門ビル

虎ノ門二丁目

虎ノ門三丁目

金毘羅社

商船三井ビル

虎の門病院

桜田通り

第18森ビル

虎の門ビル秀和第二

12,280A
12,600A
12,100B
11,750B
11,290B
10,460B
10,160B
9,470B
8,560B
7,280B
6,720B
6,580B
6,370B
6,010B
5,710B
5,620B
5,180B
5,080B
4,800B
4,640B
4,540B
4,390B
4,350B
3,650B
3,620B
3,410B
3,350B
3,200B
3,100B
2,920B
2,820B
2,810B
3,890B
3,200

記号	借地権割合	記号	借地権割合
A	90%	E	50%
B	80%	F	40%
C	70%	G	30%
D	60%	H	20%

繁華街・高度商業地区
道路を中心として全地域
道路沿い

普通商業地区
併用住宅地区
全地域
北側道路沿い
南側全地域

中小工場地区
北側全地域
南側道路沿い
南側全地域

大工場地区
北側全地域
南側道路沿い
北側全地域

普通住宅地区
家内工業地区
無印は全地域

50022

麻布署管内

赤坂一丁目

日本鉱業㈱

発明会館ビル

六本木一丁目

㊏鞆絵小学校

虎ノ門四丁目

22森ビル

虎ノ門五丁目

50021

麻布署管内
(70031)

虎ノ門(一)

虎ノ門(二)

虎ノ門(三)

虎ノ門(四)

愛宕(一)

愛宕(二)

西新橋(一)

西新橋(二)

50033

50023

63

50022

芝

虎の門電気ビルディング

港区青年館

西松ビル

第四森ビル

虎ノ門二丁目

虎ノ門一丁目

虎ノ門三丁目

補助第35号

第37森ビル

第35森ビル

㊥芝西久保巴町92郵便局

日本検査電信電話㈱

第九森ビル

真福寺

桜田通り

天徳寺

㊐愛宕神社

愛宕山

日本放送教会放送博物館

愛宕一丁目

愛宕二丁目

イースタンビル

西新橋二丁目

西新橋三丁目

記号	借地権割合	記号	借地権割合
A	90%	E	50%
B	80%	F	40%
C	70%	G	30%
D	60%	H	20%

繁華街・高度商業地区
道路を中心として全地域
道路沿い

普通商業地区
併用住宅地区
全地域
北側道路沿い
南側全地域

中小工場地区
北側全地域
南側道路沿い
南側全地域

大工場地区
北側全地域
南側道路沿い
北側全地域

普通住宅地区
家内工業地区
無印は全地域

50023

虎ノ門四丁目

虎ノ門五丁目

麻布署管内

麻布台一丁目

ノムラスタジオ

大養寺

光明寺

オランダ大使館

八幡神社

東京都水道局芝給水場

芝公園四丁目

東京タワー

桜田通り

補助号

公6-16

1,290C 1,600C 1,600C 1,600C 1,600C 1,500C 1,600C 1,620C 1,620C 1,360C 2,200C 2,600C 1,400C 1,320C 1,400C 1,400C 1,360C 1,920C 1,400C 2,600C 1,400C B 6,240 B 6,240 1,670C B 6,880 3,040C 3,240C 2,800C C 2,300 2,800C B 6,680 B 6,680 C 5,400 2,640C 2,120C 2,160C 2,720C 2,120C

50022

麻布署管内
(70032)

虎ノ門 (五) (四) (三) 愛宕 (二) 西新橋(二) 芝公園 (三) (四)

50034

50024

芝 63

50023

愛宕二丁目

虎ノ門三丁目

芝園三丁目

西新橋三丁目

青松寺

慈恵会医科大学

神明小学校

御成門中学校

芝高等学校

正則学院

光円寺

シティハイツ

東京プリンスホテル

区立みなと図書館

放射号

2,000C 2,000C 3,920C 2,000C 1,800C 1,640C 1,640C 1,800C 1,800C 1,800C 1,880C 2,360C 2,600C 2,600C 2,600C C 4,680 4,760C 2,360C 2,160C 2,280C 2,040C C 5,280 C 5,040 3,480C 2,240C 3,240C 3,480C 2,170C

記号	借地権割合	記号	借地権割合
A	90%	E	50%
B	80%	F	40%
C	70%	G	30%
D	60%	H	20%

繁華街・高度商業地区
道路を中心として全地域
道路沿い

普通商業地区
併用住宅地区
全地域
北側道路沿い
南側全地域

中小工場地区
北側全地域
南側道路沿い
南側全地域

大工場地区
北側全地域
南側道路沿い
北側全地域

普通住宅地区
家内工業地区
無印は全地域

50024

麻布台二丁目

東京タワー

麻布署管内

補助2号桜田通り

芝公園十八号地

東麻布一丁目

東麻布二丁目

首都高速道路

三田一丁目

2,720C
2,400C
1,680C
1,800C
1,640C
3,600C
5,520B
4,520B
3,000C
2,680C

50023
50012
50035
50025
三田

麻布署管内
(70033)

芝公園(四)

63
芝
50024

東京プリンスホテル

芝公園三丁目

2,720C
3,240C
2,400C
2,160C
4,680C
3,240C
放射21号
増上寺
放射20号
4,200C
日比谷通り
C +3,700
芝公園
2,750C
二丁目
日本女子会館
3,800C
2,820C
1,640C
1,640C
3,000C

芝公園四丁目

芝ゴルフ練習場

東照宮

記号	借地権割合	記号	借地権割合
A	90%	E	50%
B	80%	F	40%
C	70%	G	30%
D	60%	H	20%

繁華街・高度商業地区
道路を中心として全地域
道路沿い

普通商業地区
併用住宅地区
全地域
北側道路沿い
南側全地域

中小工場地区
北側全地域
南側道路沿い
南側全地域

大工場地区
北側全地域
南側道路沿い
北側全地域

普通住宅地区
家内工業地区
無印は全地域

50025

日本専売公社
東京病院

東京都済生会
④ 中央病院

三田一丁目

東京簡易保険局

三田高等学校

三田国際ビル

クリエート三田

シヤトー三田

東京消防庁
第一方面本部
⑥

三田二丁目

イタリア大使館

芝五丁目

桜田通り

放射第20号

芝

50025

50024
50013
50036
50026

芝公園

東京都芝公園競技場

芝公園四丁目

首都高速道路

下島ビル

三田電話局

芝二丁目

三田会館 2-6

戸板学園
清掃寮

戸板女子短期大学

戸板女子高等学校

芝小学校

長谷川工務店 2-16

芝

三田二丁目

日比谷通り

記号	借地権割合	記号	借地権割合
A	90%	E	50%
B	80%	F	40%
C	70%	G	30%
D	60%	H	20%

繁華街・高度商業地区 — 道路を中心として全地域 / 道路沿い

普通商業地区 併用住宅地区 — 全地域 / 北側道路沿い / 南側全地域

中小工場地区 — 北側全地域 / 南側道路沿い / 南側全地域

大工場地区 — 北側全地域 / 南側道路沿い / 北側全地域

等通住宅地区 家内工業地区 — 無印は全地域

50025 三(二) 芝(四) 50014 芝(五) 50037 田(三) (四) 芝浦(三) 50027

三田二丁目 ⑮

慶応義塾大学

桜田通り

補助8号 桜田通り

三田四丁目 ⑭

三田三丁目 ④

南海小学校

東京地方簡易保険局

三井銀行 三田支店

富士銀行 三田支店

専売ビル

建築会館

芝五丁目 ㉖

住宅公団 田町駅ビル

日本電気株式会社 ⑦

都営住宅芝五丁目 アパート ⑱

東京理工

新田町ビル

森永プラザビル

田町ビル

田町駅

芝浦三丁目

港区スポーツセンター

芝浦小学校

東京女子学園

芝四丁目 ①

日比谷通り

放射20号

第一京浜

山手線

田町

記号	借地権割合	記号	借地権割合
A	90%	E	50%
B	80%	F	40%
C	70%	G	30%
D	60%	H	20%

繁華街・高度商業地区
普通商業地区 併用住宅地区
中小工場地区
大工場地区
普通住宅地区 家内工業地区

50027

三田四丁目 三田三丁目 芝浦一丁目 芝浦四丁目 芝五丁目

三田東急アパート
南海小学校
芝浜中学校
三田警察署
東京都港税務事務所
明治生命ビル
第43森ビル
日本電信電話 東京電気通信 保全工事事務所
第一京浜
放射19号
補助147号
大沢商会
百代橋
薬塩橋
北山手線

50026 50015 50038 50028

芝 63 50027

芝浦三丁目 芝浦一丁目

東京工業大学附属工業高等学校
芝浦小学校
東京都交通局印刷工場
東京都港湾外労務管理事務所
芝浦工業大学付属高等学校 芝浦短期大学
日本電信電話 三田アパート
安藤建設
八千代橋
新芝橋
京浜東通り
第一京浜
補助146号
海岸通り

記号	借地権割合	記号	借地権割合
A	90%	E	50%
B	80%	F	40%
C	70%	G	30%
D	60%	H	20%

繁華街・高度商業地区
道路を中心として全地域
道路沿い

普通商業地区
併用住宅地区
全地域
北側道路沿い
南側全地域

中小工場地区
北側全地域
南側道路沿い
南側全地域

大工場地区
北側全地域
南側道路沿い
北側全地域

普通住宅地区
家内工業地区
無印は全地域

50028

港南二丁目

①

千代田倉庫

1,240D

1,100D

1,120D

三田ナショナルコート

東海道新幹線

東京電力株式会社
芝浦資材センター

1,060D

芝浦橋

①
港南一丁目

芝浦下水処理場

50027

50016

50039

50029

63
50028

芝

沖電気工業株式会社

1,580D

補助146号

1,120D

1,300D

1,300D

1,300D

公7-3

日本航空田町ビル

夕凪橋

980D

芝浦四丁目

⑮

1,520D

モノレール羽田線

1,060D

高浜橋

1,000D

1,090D

記号	借地権割合	記号	借地権割合
A	90%	E	50%
B	80%	F	40%
C	70%	G	30%
D	60%	H	20%

繁華街・高度商業地区
道路を中心として全地域
道路沿い

普通商業地区
併用住宅地区
全地域
北側道路沿い
南側全地域

中小工場地区
北側全地域
南側道路沿い
南側全地域

大工場地区
北側全地域
南側道路沿い
北側全地域

普通住宅地区
家内工業地区
無印は全地域

50029

港南二丁目

東海道新幹線

(28)

東京都水道局 芝浦下水処理場

港南一丁目

②

補助146号

1,090D

(27)

海岸通り

(35)

⑤

1,090D

50028

50017

50040

50030

(一)

(二)

(三)

芝浦四

港南

芝

63

50029

芝浦四丁目

⑰

(29)

③

(23)

首都高速一号線

キハレール羽田浜松町線

1,040D

浜路橋

芝浦下水処理場

①

(18)

(26)

目

④

港南三丁目

(6)

(10)

1,150D

(25)

(11)

870D

(9)

(24)

(23)

(11)

⑤

③

(6)

870D

②

1,180D

放射18号

首都高速道路一号線

(25)

(15)

(16)

(17)

(20)

870D

(30)

(4)

⑥

870D

(5)

870D

⑧

(18)

(26)

(15)

記号	借地権割合	記号	借地権割合
A	90%	E	50%
B	80%	F	40%
C	70%	G	30%
D	60%	H	20%

繁華街・高度商業地区 — 道路を中心として全地域 / 道路沿い

普通商業地区 併用住宅地区 — 全地域 / 北側道路沿い / 南側全地域

中小工場地区 — 北側全地域 / 南側道路沿い / 南側全地域

大工場地区 — 北側全地域 / 南側道路沿い / 北側全地域

普通住宅地区 家内工業地区 — 無印は全地域

50030 50029 50018 50041 50031

港南一丁目 港南二丁目 港南三丁目 港南四丁目

ソニー芝浦工場 / 日本新聞インキ / 東京新聞社 / 東京中央卸売市場 / 東京水産大学

㊤港区立港南中学校 / ㊤港区立港南小学校

品川駅東口 / 品川現業事務所 / 品川駅貨物取扱所

補助14号 / 海岸通り / 都営芝浦第二団地 / 首都高速道路一号線 / 放射18号 / 御楯橋

1,090D 930D 1,420D 1,790D 1,570D 890D 1,740C 1,960C 1,130C 1,300C 940D 1,410C 1,540C 1,090C 870C 1,170D 1,150D 870D 1,050D 1,020D 1,180D

記号	借地権割合	記号	借地権割合
A	90%	E	50%
B	80%	F	40%
C	70%	G	30%
D	60%	H	20%

繁華街・高度商業地区
道路を中心として全地域
道路沿い

普通商業地区
併用住宅地区
全地域
北側道路沿い
南側全地域

中小工場地区
北側全地域
南側道路沿い
南側全地域

大工場地区
北側全地域
南側道路沿い
北側全地域

普通住宅地区
家内工業地区
無印は全地域

50031

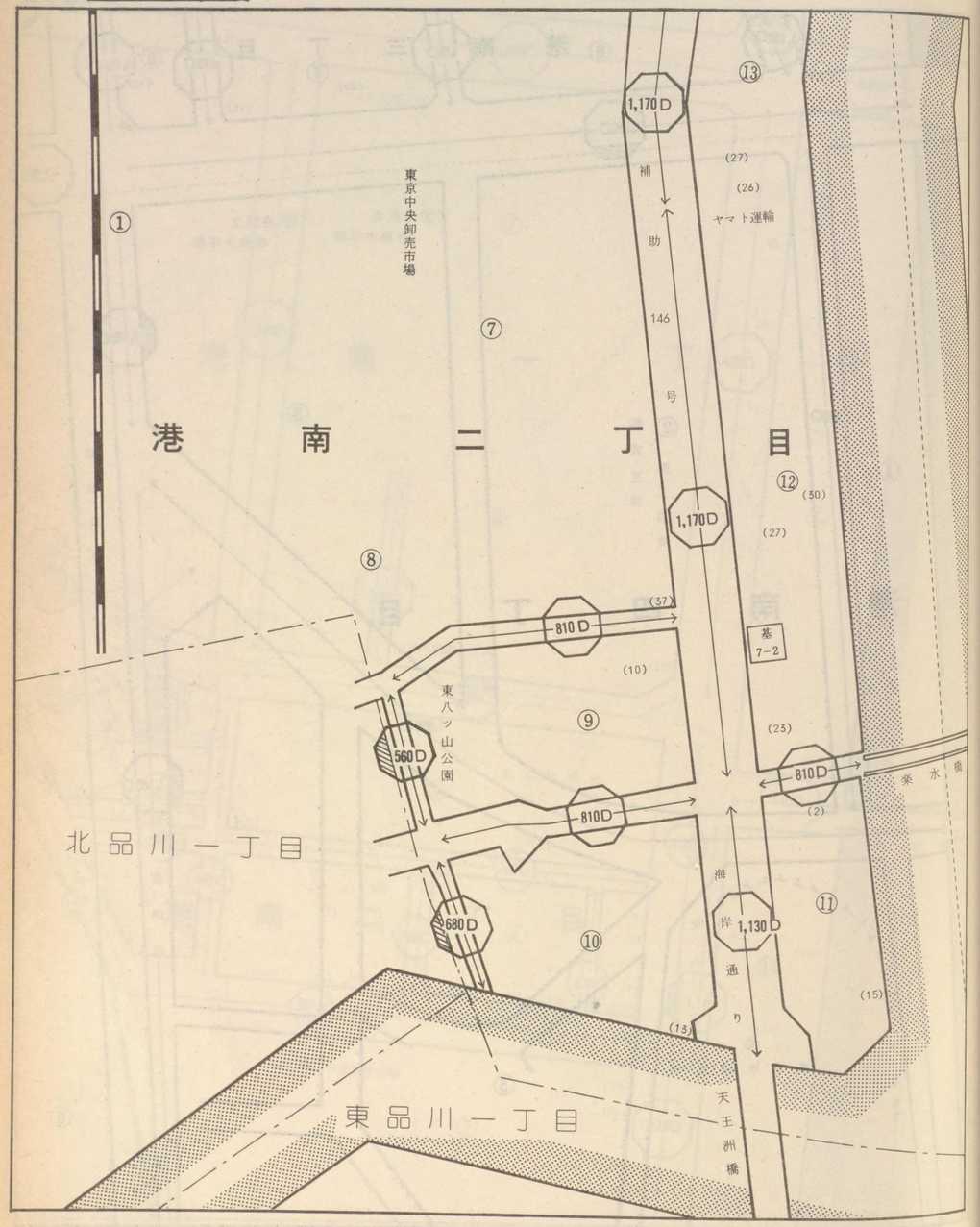

50030
50019
50042
港南四(二)
品川署管内 (12039)

芝 63

50031

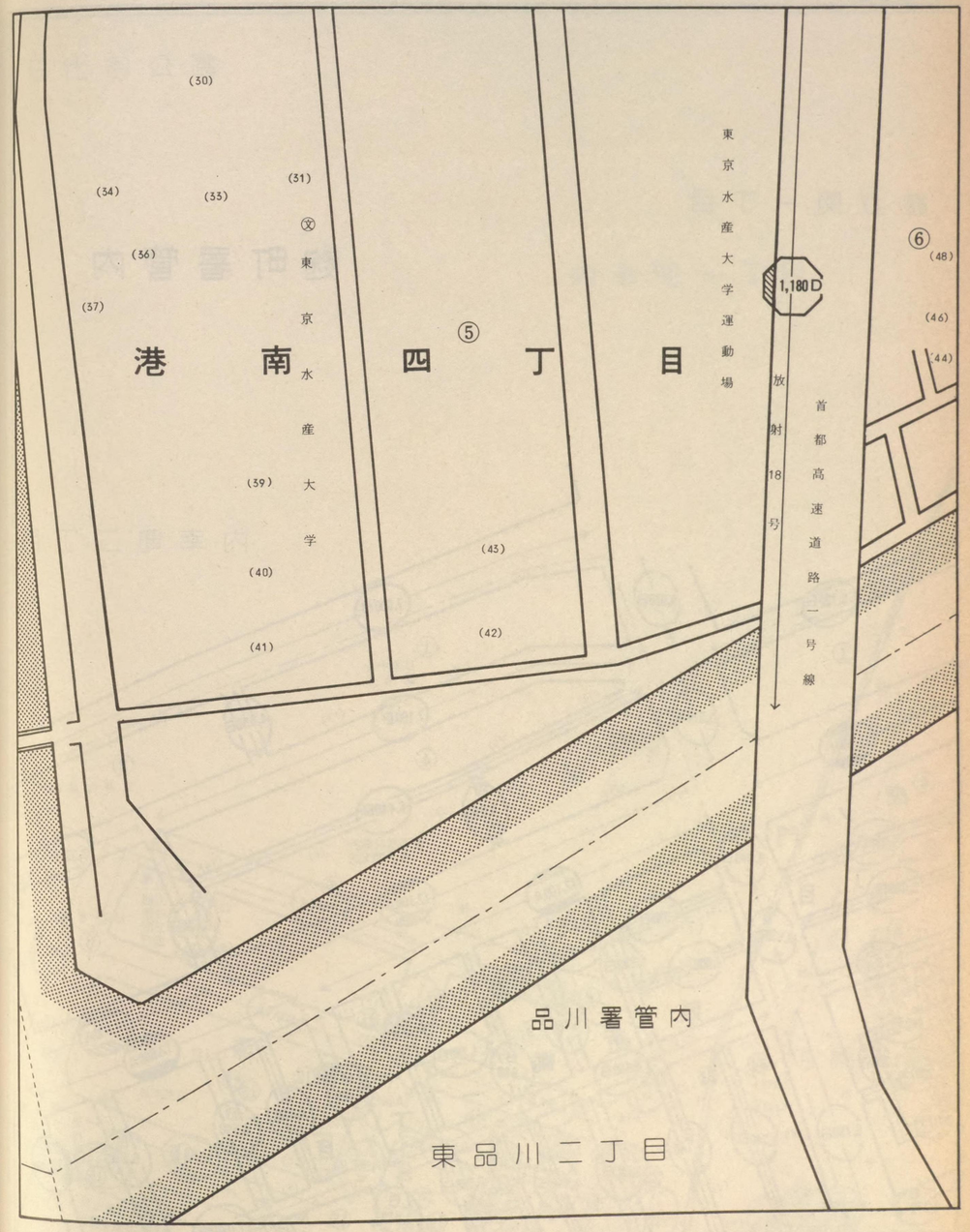

記号	借地権割合	記号	借地権割合
A	90%	E	50%
B	80%	F	40%
C	70%	G	30%
D	60%	H	20%

繁華街・高度商業地区
道路を中心として全地域
道路沿い

普通商業地区
併用住宅地区
全地域
北側道路沿い
南側全地域

中小工場地区
北側全地域
南側道路沿い
南側全地域

大工場地区
北側全地域
南側道路沿い
北側全地域

普通住宅地区
家内工業地区
無印は全地域

50032

霞が関一丁目

麹町署管内

内幸町二丁目

6,720B 9,070B 7,600B ① 日本中央競馬会 (21) (1) 9,070B 7,100B (16) 4,850B ② 三井物産館 12,600A 大和銀行虎の門ビル ⑥ (5) (21) B 4,950 (2) 6,440B ④ 安田信託銀行虎ノ門支店 (2) (14) 7,330B ⑤ 12,100A 補助 1号 (12) (5) 6,440B 日石本館 ③ 12,600A 12,600A ④ 虎ノ門一丁目 5,080B 5,080B ⑤ 9,070B 12,100A 日本電地 4,930B 4,930B (14) ⑦ 4,930B 4,000B (6) 4,930B B 4,930 ⑧ 8,930B B 5,620 4,640B 東京相互銀行虎ノ門支店 3,200B 3,200B 3,200B 3,200B 8,760B 7,000B 西新橋一丁目 B 5,180 ⑨ 4,280B B 4,930 B 5,080 (1) (10) (12) (3) (11) (1) (3) 6,480B (16) (15) (14) (4) (8) (1) (2) (15) (6) (10) (9) (12) (6) 3,240B 3,740B 3,960B 3,240B 3,740B 3,960B B 3,240 B 5,580 B 5,470 7,020B B 6,700 B 4,860 B 6,590 (3) B 6,590 (5) 田村町ビル A 12,430 (5) B 6,370

50021 麹町署管内 (10024) 虎ノ門(一) 西新橋(一) 新橋(一) ←京橋署管内 (40002) 50033

芝 63 50032

日比谷公園

内幸町一丁目

8,760A 12,500A 第一日比谷勧業銀行支店 A 5,310 ① 8,270A 8,720A 8,760A (2) 新橋一丁目 ⑱ (6) (19) 日本生命 (13) ② 第一ホテル 9,240A 11,020A 8,270A 12,570A 12,870A 外堀通り 9,960A (10) 目 (8) ⑯ 5,910A A 5,910 A 5,910 10,990A 6,900A 富士銀行新橋支店 12,720A 6,100A 6,100A 15 A 11,170 7,610A ③ 東海道新幹線 銀座西八丁目 京橋署管内 A 7,560 A 8,370 A 11,360

放射20号 日比谷通り

記号	借地権割合	記号	借地権割合
A	90%	E	50%
B	80%	F	40%
C	70%	G	30%
D	60%	H	20%

繁華街・高度商業地区
道路を中心として全地域
道路沿い

普通商業地区
併用住宅地区
全地域
北側道路沿い
南側全地域

中小工場地区
北側全地域
南側道路沿い
南側全地域

大工場地区
北側全地域
南側道路沿い
北側全地域

普通住宅地区
家内工業地区
無印は全地域

50033

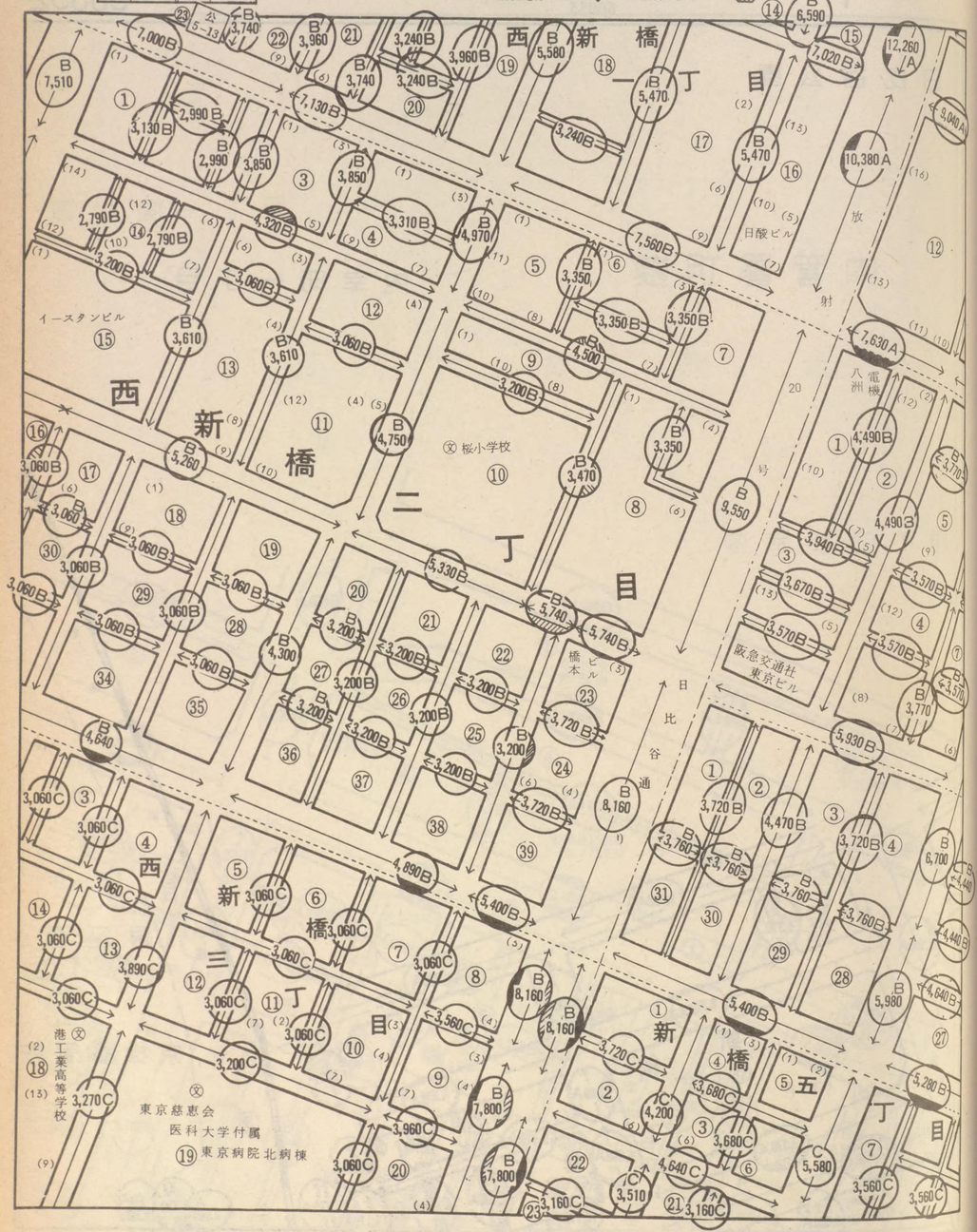

50032
50022
50043
50034
東新橋

芝 63

50033

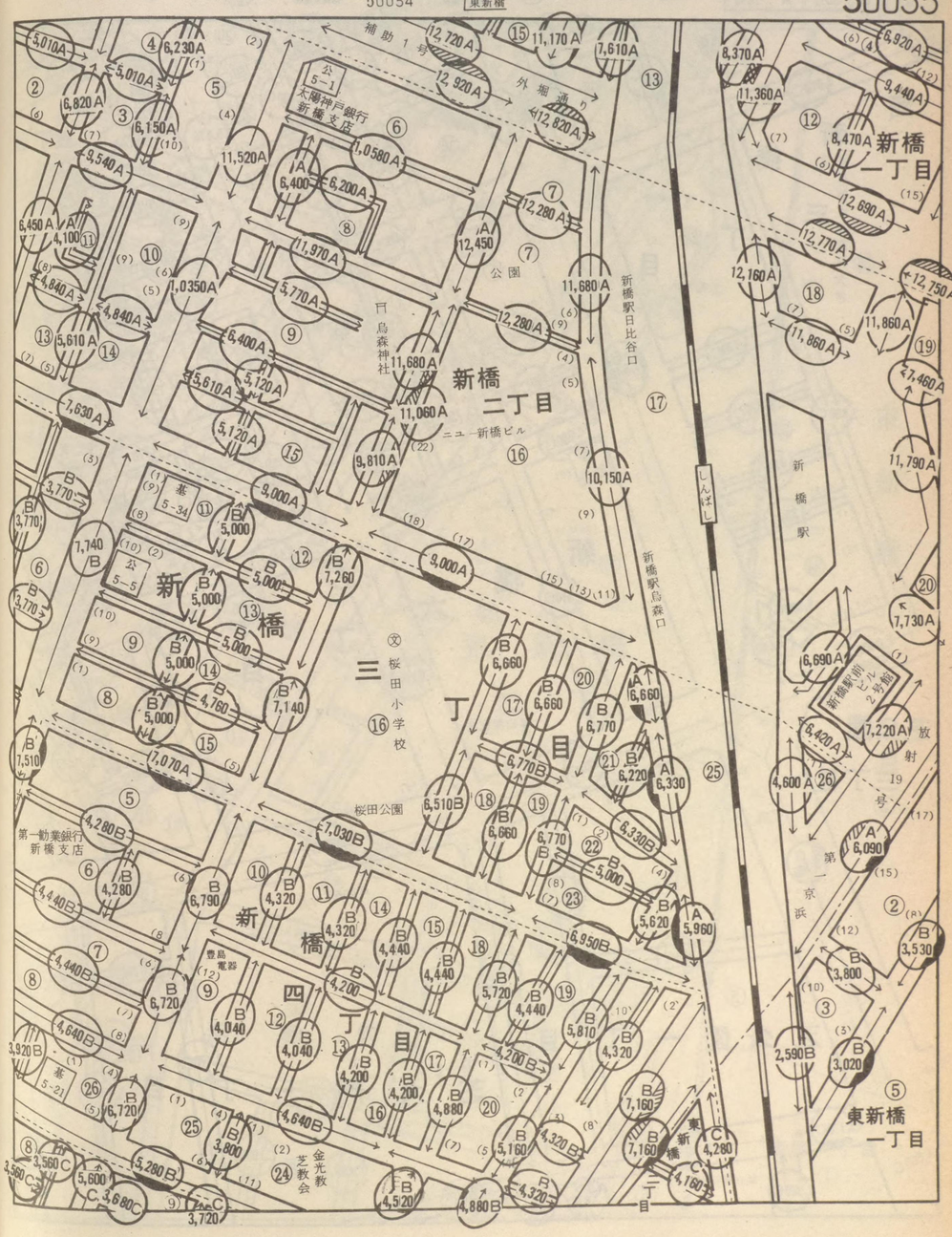

記号	借地権割合	記号	借地権割合
A	90%	E	50%
B	80%	F	40%
C	70%	G	30%
D	60%	H	20%

繁華街・高度商業地区　道路を中心として全地域　道路沿い

普通商業地区 併用住宅地区　全地域　北側道路沿い　南側全地域

中小工場地区　北側全地域　南側道路沿い　南側全地域

大工場地区　北側全地域　南側道路沿い　北側全地域

普通住宅地区 家内工業地区　無印は全地域

50033
50023　50044
50035
50034

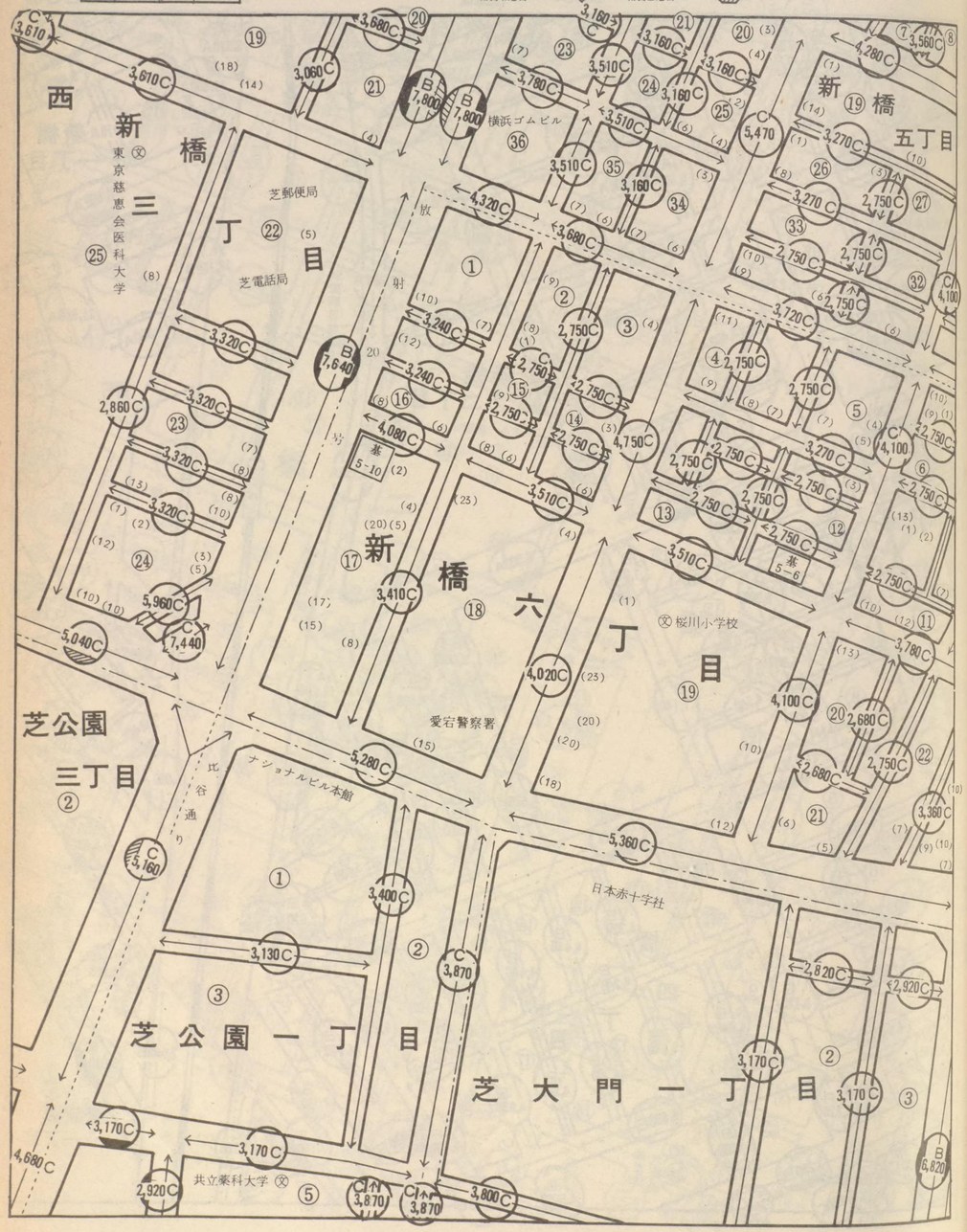

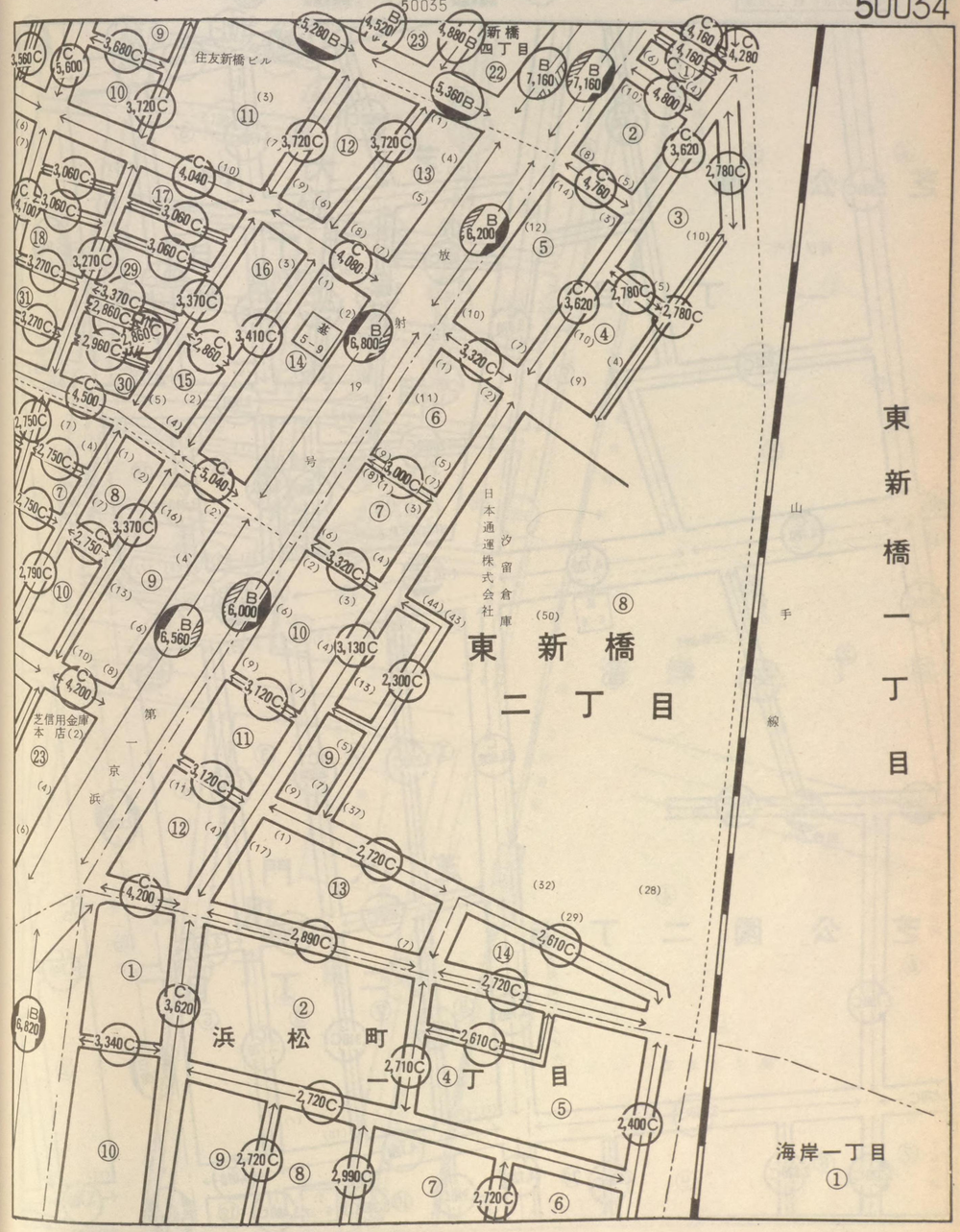

記号	借地権割合	記号	借地権割合
A	90%	E	50%
B	80%	F	40%
C	70%	G	30%
D	60%	H	20%

繁華街・高度商業地区
普通商業地区 併用住宅地区
中小工場地区
大工場地区
普通住宅地区 家内工業地区

50034
50024
50045
50036
50035

芝公園 一丁目
芝大門 一丁目
芝公園 二丁目
芝大門 二丁目
浜松町 一丁目
浜松町 二丁目
海岸 一丁目
芝離宮公園
港区役所
芝パークホテル
共立薬科大学
昭和電工株式会社
協和銀行支店
東京電力
卍安養院
郵政会館
日本女子会館
秀和芝パークビル
十五号地
神明小学校
世界貿易センター
モノレール浜松町駅
浜松町駅
東海道新幹線
山手線・東海道線
第一京浜

記号	借地権割合	記号	借地権割合
A	90%	E	50%
B	80%	F	40%
C	70%	G	30%
D	60%	H	20%

繁華街・高度商業地区
道路を中心として全地域
道路沿い

普通商業地区
併用住宅地区
全地域
北側道路沿い
南側全地域

中小工場地区
北側全地域
南側道路沿い
南側全地域

大工場地区
北側全地域
南側道路沿い
北側全地域

普通住宅地区
家内工業地区
無印は全地域

50036

芝公園二丁目

芝大門二丁目

成旺ビル

首都高速道路二号線

東京グランドホテル

芝パークサイドハイツ

日産サニー販売

芝東京海上ビル

芝三信ビル

金杉橋

放射第一京浜

芝二丁目

芝一丁目

西応寺

安楽寺

正伝寺

50035

芝公園(一)
芝大門(二)
浜松町(二)
海岸(一)
芝(二)
芝(一)
芝浦(一)
海岸(二)

50025
50046
50037

芝 63

50036

芝離宮公園

浜松町二丁目

海岸一丁目

東京瓦斯株式会社

山手線

芝浦一丁目

竹芝小学校

東海道新幹線

芝浦運河

海岸二丁目

記号	借地権割合	記号	借地権割合
A	90%	E	50%
B	80%	F	40%
C	70%	G	30%
D	60%	H	20%

繁華街・高度商業地区
道路を中心として全地域
道路沿い

普通商業地区
併用住宅地区
全地域
北側道路沿い
南側全地域

中小工場地区
北側全地域
南側道路沿い
南側全地域

大工場地区
北側全地域
南側道路沿い
北側全地域

普通住宅地区
家内工業地区
無印は全地域

50037

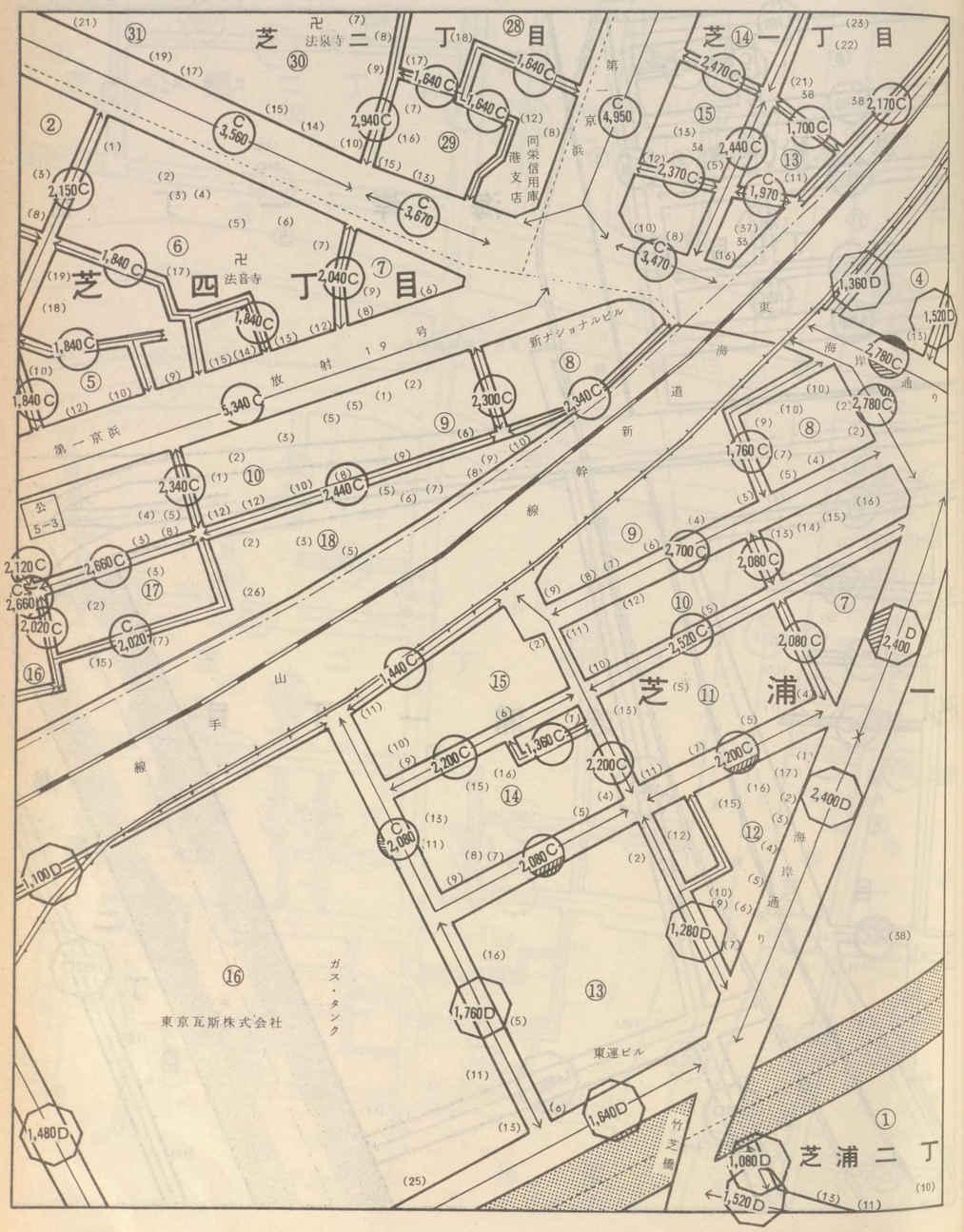

50036

50026 芝浦 海岸 50047

50038

芝

63
50037

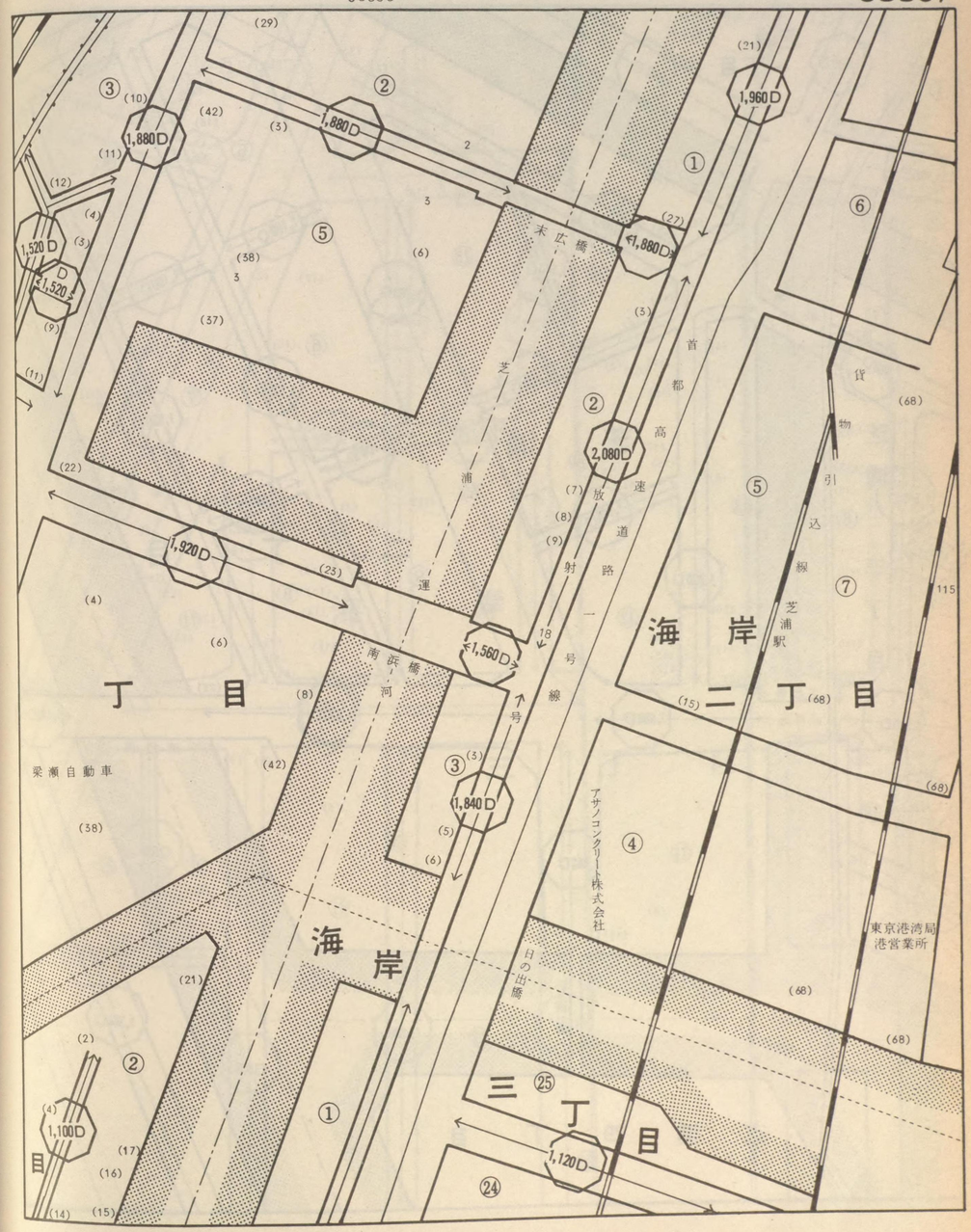

記号	借地権割合	記号	借地権割合
A	90%	E	50%
B	80%	F	40%
C	70%	G	30%
D	60%	H	20%

繁華街・高度商業地区
道路を中心として全地域
道路沿い

普通商業地区 併用住宅地区
全地域
北側道路沿い
南側全地域

中小工場地区
北側全地域
南側道路沿い
南側全地域

大工場地区
北側全地域
南側道路沿い
北側全地域

普通住宅地区 家内工業地区
無印は全地域

50038

東京瓦斯株式会社 芝整圧所

芝浦 一丁目

芝浦 二丁目

芝浦 三丁目

芝浦 四丁目

エンバイヤ自動車

鹿島橋 香取橋 霞橋 芝浦橋 海岸通り 船路橋 潮路橋

首都高速道路一号線

芝浦貨物専用線

貨物線

芝浦橋

放射18号

港区立埠頭公園

公7-2

50037 50027 50039

(一) (二) 芝浦 (二) 海岸 (三) (四) 芝浦桟橋

東京税関 芝浦出張所 (3)

1,480D 1,640D 1,960D 1,520D 1,140D 1,760D 1,260D 1,100D 1,120D 1,540D 1,160D 1,320D 1,940D 1,680D 1,440D 1,360D 1,040D 880D 980D 1,000D 1,260D 1,520D

記号	借地権割合	記号	借地権割合
A	90%	E	50%
B	80%	F	40%
C	70%	G	30%
D	60%	H	20%

繁華街・高度商業地区
道路を中心として全地域
道路沿い

普通商業地区
併用住宅地区
全地域
北側道路沿い
南側全地域

中小工場地区
北側全地域
南側道路沿い
南側全地域

大工場地区
北側全地域
南側道路沿い
北側全地域

普通住宅地区
家内工業地区
無印は全地域

50039

東京都交通局工場

芝浦⑳四丁目

東京港労働公共職業安定所

首都高速道路

芝浦運河

980D (14) (15) (16) ③ (18) (20) 1,260D 1,180D ⑬ 980D 1,260D (3) (5) (8) (9) (10) 1,300D (11) 980D (11) (42) (12) ④ ⑨ 980D (35) 1,220D 1,260D (34) (33) (32) 1,160D ⑲ (8) (9) (10) (11) 港栄橋 (25) 1,220D (3) ⑧ (5) (6) 1,220D (7) 1,180D (9) (10) (42) (46) ⑤ 18 号 D (13) 1,000 (13) (11) 1,000 D ⑥ (43) 東海汽船荷積下し場

50038

芝浦四 海岸(三) 東京湾 芝浦桟橋

50028

50040

芝 63

50039

⑭ 980D ⑲ 980D 22 980D ㉖ (7) (29) 1,160D 860D 警視庁 ⑫ (5) (13) 980D (35) (55) ⑪ 海岸 1,160D ⑳ 980D (34) (35) 21 860D 860D ㉖ ⑩ 東京水上警察署海岸通り派出所 980D 三丁目 860D 芝浦桟橋 ㉗ 1,220D (23) ㉖ 980D 東京港 東京海上保安部

記号	借地権割合	記号	借地権割合
A	90%	E	50%
B	80%	F	40%
C	70%	G	30%
D	60%	H	20%

繁華街・高度商業地区
道路を中心として全地域
道路沿い

普通商業地区
併用住宅地区
全地域
北側道路沿い
南側全地域

中小工場地区
北側全地域
南側道路沿い
南側全地域

大工場地区
北側全地域
南側道路沿い
北側全地域

普通住宅地区
家内工業地区
無印は全地域

50040

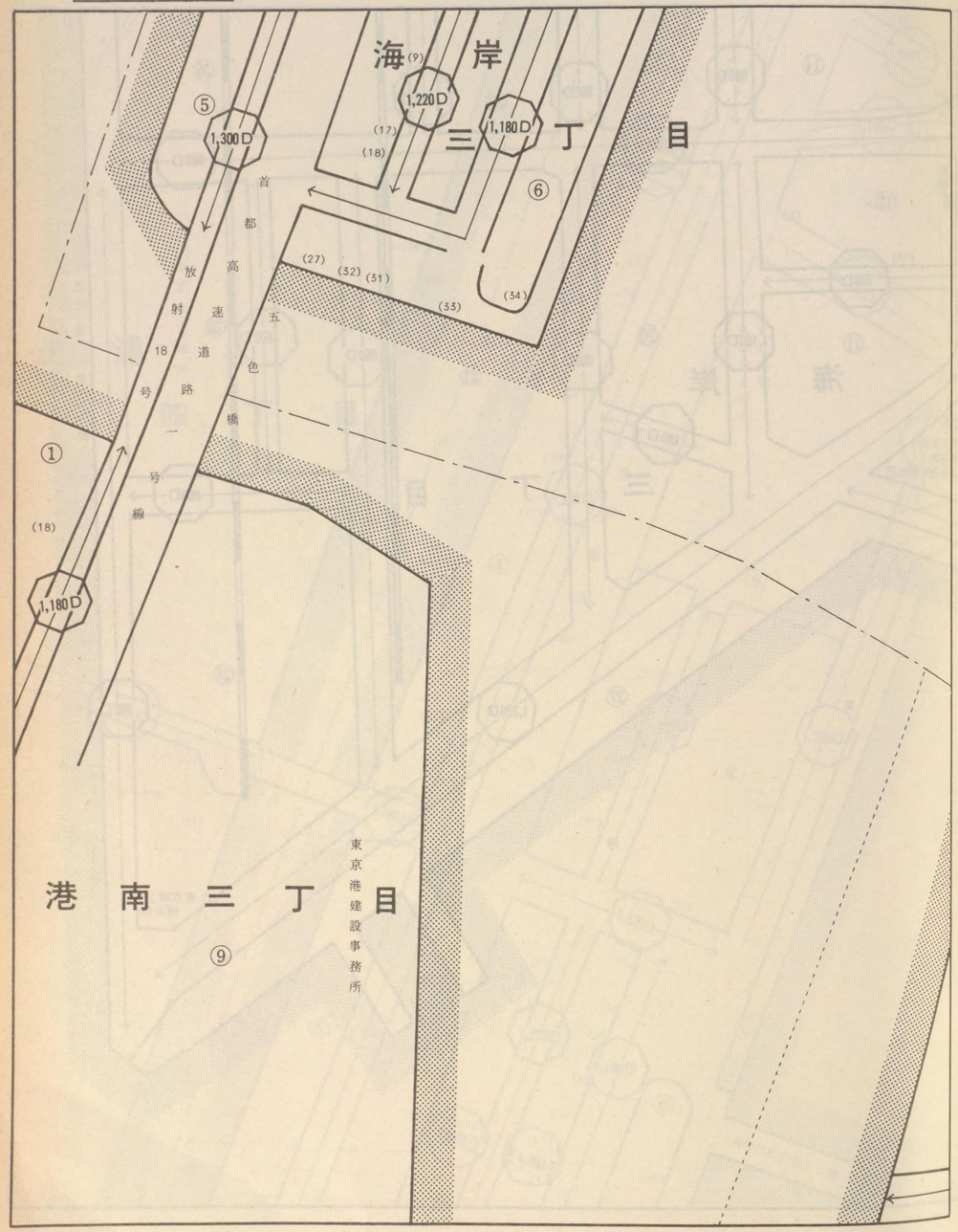

50039
50029
50041
芝浦(四)
海岸(三)
(三)港南(五)
東京湾

芝

63
50040

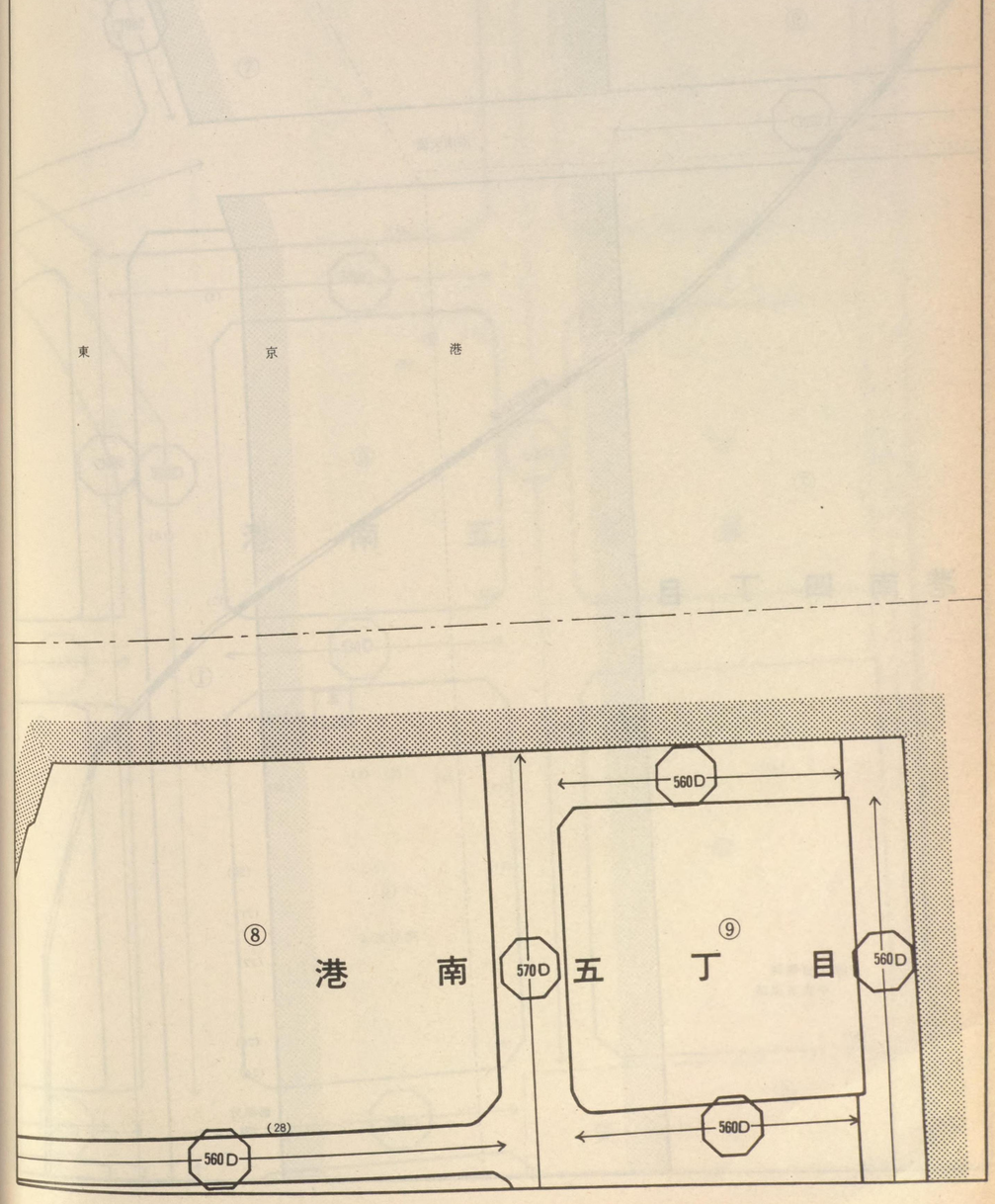

記号	借地権割合	記号	借地権割合
A	90%	E	50%
B	80%	F	40%
C	70%	G	30%
D	60%	H	20%

繁華街・高度商業地区
道路を中心として全地域
道路沿い

普通商業地区 併用住宅地区
全地域
北側道路沿い
南側全地域

中小工場地区
北側全地域
南側道路沿い
南側全地域

大工場地区
北側全地域
南側道路沿い
北側全地域

普通住宅地区 家内工業地区
無印は全地域

50041

港南三丁目

⑨

560D

1,020D

港南大橋

(3)

新幹線引込線

⑦

(10)

560D

港南四丁目

(12)

①

②

(49)

(17)

(20)

(21)

(22)

陸上自衛隊
中央音楽隊

(57)

(24)

(26)

⑥

都部分
肉センター

50040

(三)

50030

港

南

(五)

(四)

50042

品川署管内
(12048)

芝

63

50041

⑦

(33)

570D

⑩

(25)

(7)

(7)

(5)

570D

⑥

港南五丁目

570D

⑪

560D

(18)

570D

570D

基
7-4

日通航空

(9)

(3)

(5)

(6)

(11)

(36)

(35)

⑤

(13)

東京税関

⑫

(30)

560D

560D

東品川五丁目

(21)

記号	借地権割合	記号	借地権割合
A	90%	E	50%
B	80%	F	40%
C	70%	G	30%
D	60%	H	20%

繁華街・高度商業地区
道路を中心として全地域
道路沿い

普通商業地区
併用住宅地区
全地域
北側道路沿い
南側全地域

中小工場地区
北側全地域
南側道路沿い
南側全地域

大工場地区
北側全地域
南側道路沿い
北側全地域

普通住宅地区
家内工業地区
無印は全地域

50042

港南⑥四丁目

(53)
(51)
(51)
(31)
(41)
(46)
(50)

①

560D
560D
560D
560D

港

新幹線引込線

明正交易

東品川二丁目

品川署管内

50041
50031
四港南(五)
品川署管内
(12048)

63
芝
50042

(38)
(12)
(36)
④
(30)
(20)
②
560D
南五丁目
(34)
③
(32)
(27)
560D
550D
550D
(52)
東品川五丁目
東品川五丁目
品川署管内

記号	借地権割合	記号	借地権割合
A	90%	E	50%
B	80%	F	40%
C	70%	G	30%
D	60%	H	20%

繁華街・高度商業地区
普通商業地区 併用住宅地区
中小工場地区
大工場地区
普通住宅地区 家内工業地区

50043

銀座西八丁目　　銀座八丁目

新橋一丁目　⑥

東新橋一丁目　⑤

汐留駅

新橋二丁目　⑳

市街地改造ビル

第一京浜

放射19号

補助1号線

ヤクルト本社

三井信託銀行 新橋支店

基5~5

(1) ⑩ (3) (4) (5) ⑨ ⑧ ⑦ (6) ⑲ (2) ① ② ③ ④ (7) (8) (9) (10) (11) (12) (13) (14) (15) (16) (17)

A 6,920 / 9,440 / 10,990 / 6,050 / 8,770 / 11,290 / 7,920 / 8,240 / 11,720 / 10,670 / 12,670 / 12,750 / 7,460 / 8,230 / 6,720 / 8,370 / 7,710 / 6,090

B 3,900 / 4,930 / 4,020 / 7,560 / 1,160 / 4,370 / 6,320 / 6,920 / 6,100 / 4,000 / 3,800 / 3,530

D 1,960 / 1,640

50032　50033　50044

新橋(一)　(二)　東新橋(一)　京橋署管内 (40006)

63
50043

銀座東五丁目

銀座東六丁目

築地四丁目

銀座東七丁目

京橋署管内

銀座東八丁目

築地五丁目

記号	借地権割合	記号	借地権割合
A	90%	E	50%
B	80%	F	40%
C	70%	G	30%
D	60%	H	20%

繁華街・高度商業地区
道路を中心として全地域
道路沿い

普通商業地区
併用住宅地区
全地域
北側道路沿い
南側全地域

中小工場地区
北側全地域
南側道路沿い
南側全地域

大工場地区
北側全地域
南側道路沿い
北側全地域

普通住宅地区
家内工業地区
無印は全地域

50044

汐留駅
用品庫
貨物取扱所
首都高速道路
東京都浜離宮恩賜庭園
東新橋一丁目
1,800D
新銭座鴨場
汐入池
大泉水

50043
50034
50045
東新橋
(一)
京橋署管内
(40028)

芝 63
50044

水上バス
浜離宮のりば
東京都中央卸売市場
築地五丁目
築地川
着船場
京橋署管内
浜離宮公園

記号	借地権割合	記号	借地権割合
A	90%	E	50%
B	80%	F	40%
C	70%	G	30%
D	60%	H	20%

繁華街・高度商業地区
道路を中心として全地域
道路沿い

普通商業地区
併用住宅地区
全地域
北側道路沿い
南側全地域

中小工場地区
北側全地域
南側道路沿い
南側全地域

大工場地区
北側全地域
南側道路沿い
北側全地域

普通住宅地区
家内工業地区
無印は全地域

50045

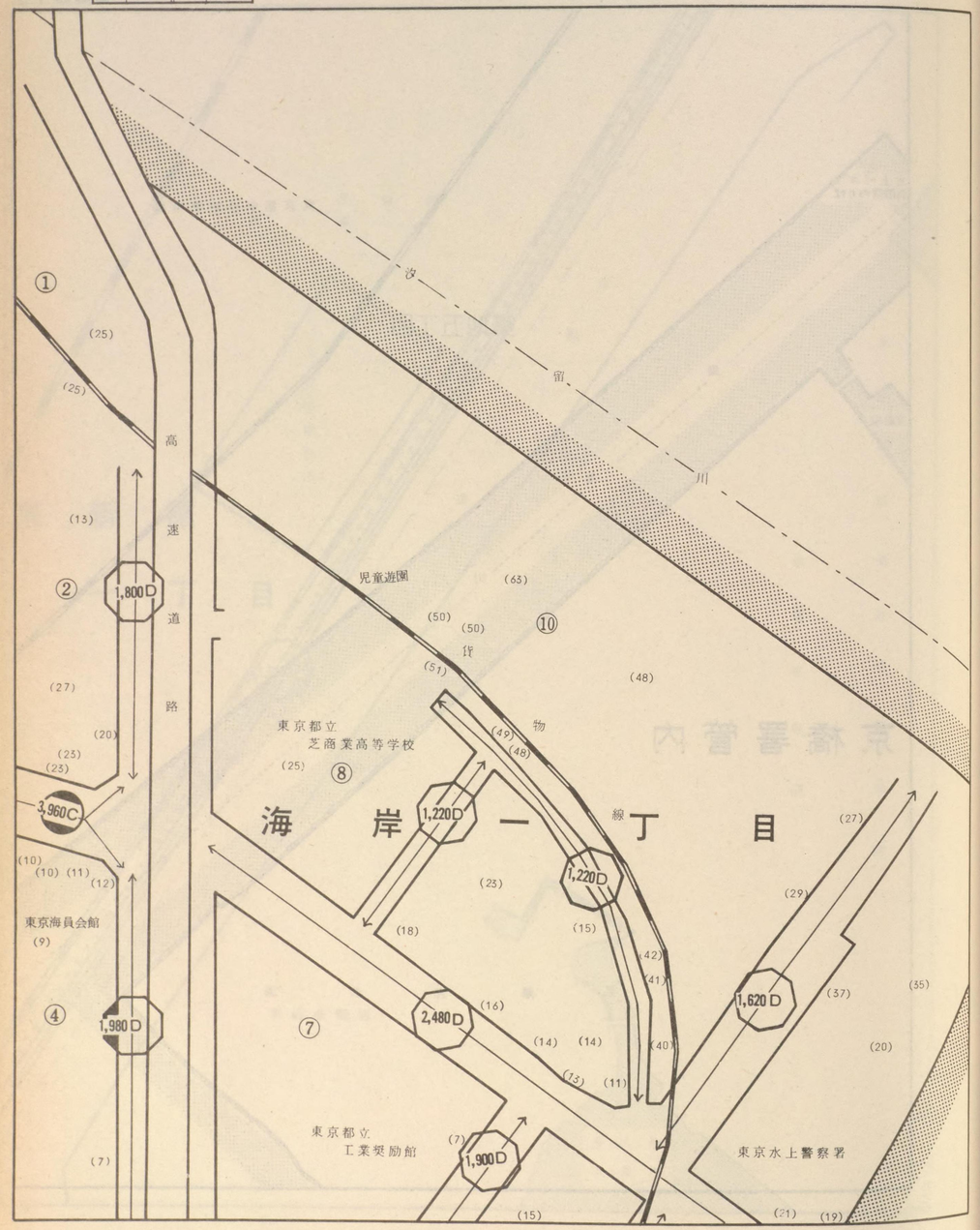

50044
50035
海 岸 (一)
京橋署管内
(40007)
東京湾
50046

芝

63
50045

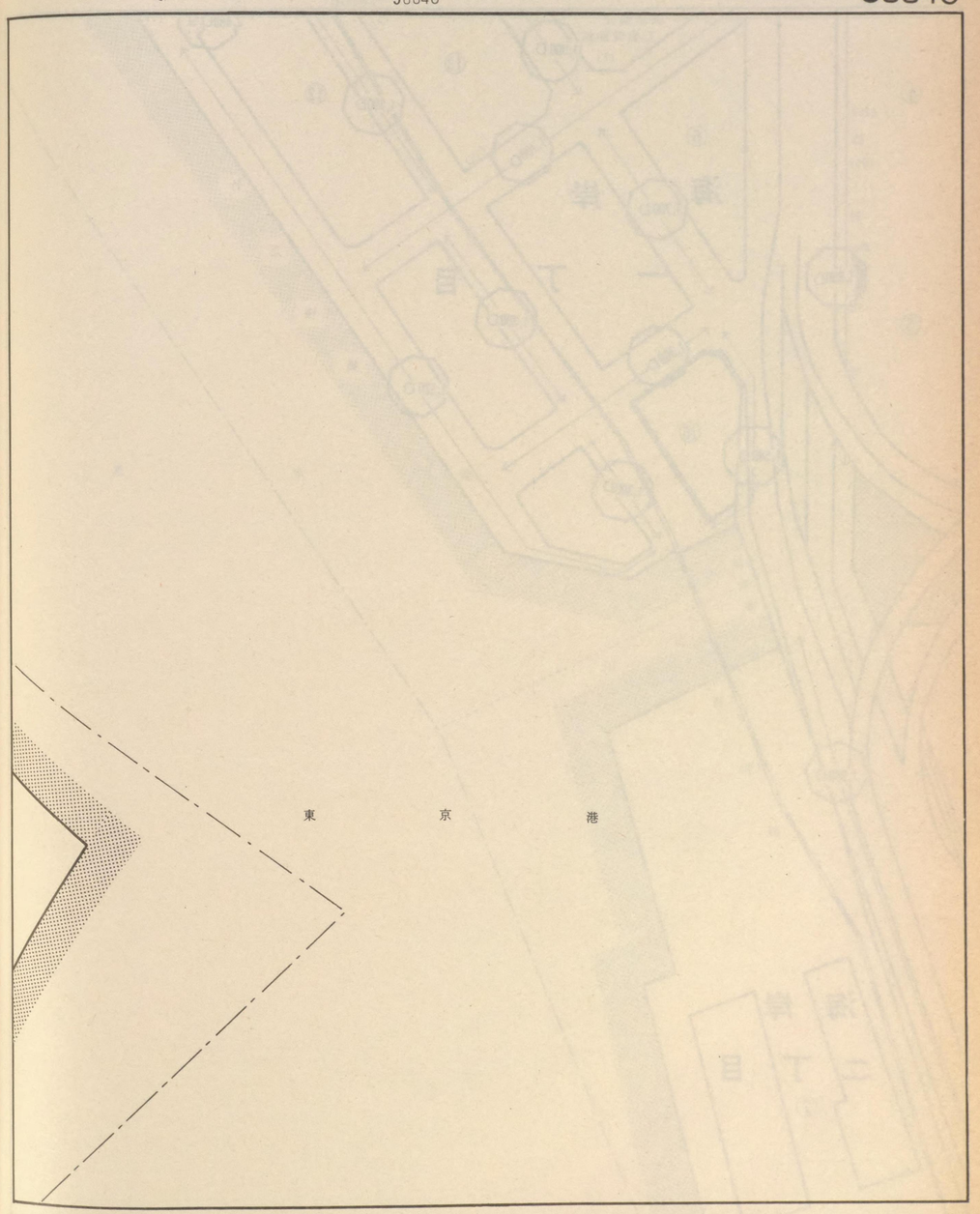

記号	借地権割合	記号	借地権割合
A	90%	E	50%
B	80%	F	40%
C	70%	G	30%
D	60%	H	20%

繁華街・高度商業地区
道路を中心として全地域
道路沿い

普通商業地区
併用住宅地区
全地域
北側道路沿い
南側全地域

中小工場地区
北側全地域
南側道路沿い
南側全地域

大工場地区
北側全地域
南側道路沿い
北側全地域

普通住宅地区
家内工業地区
無印は全地域

50046

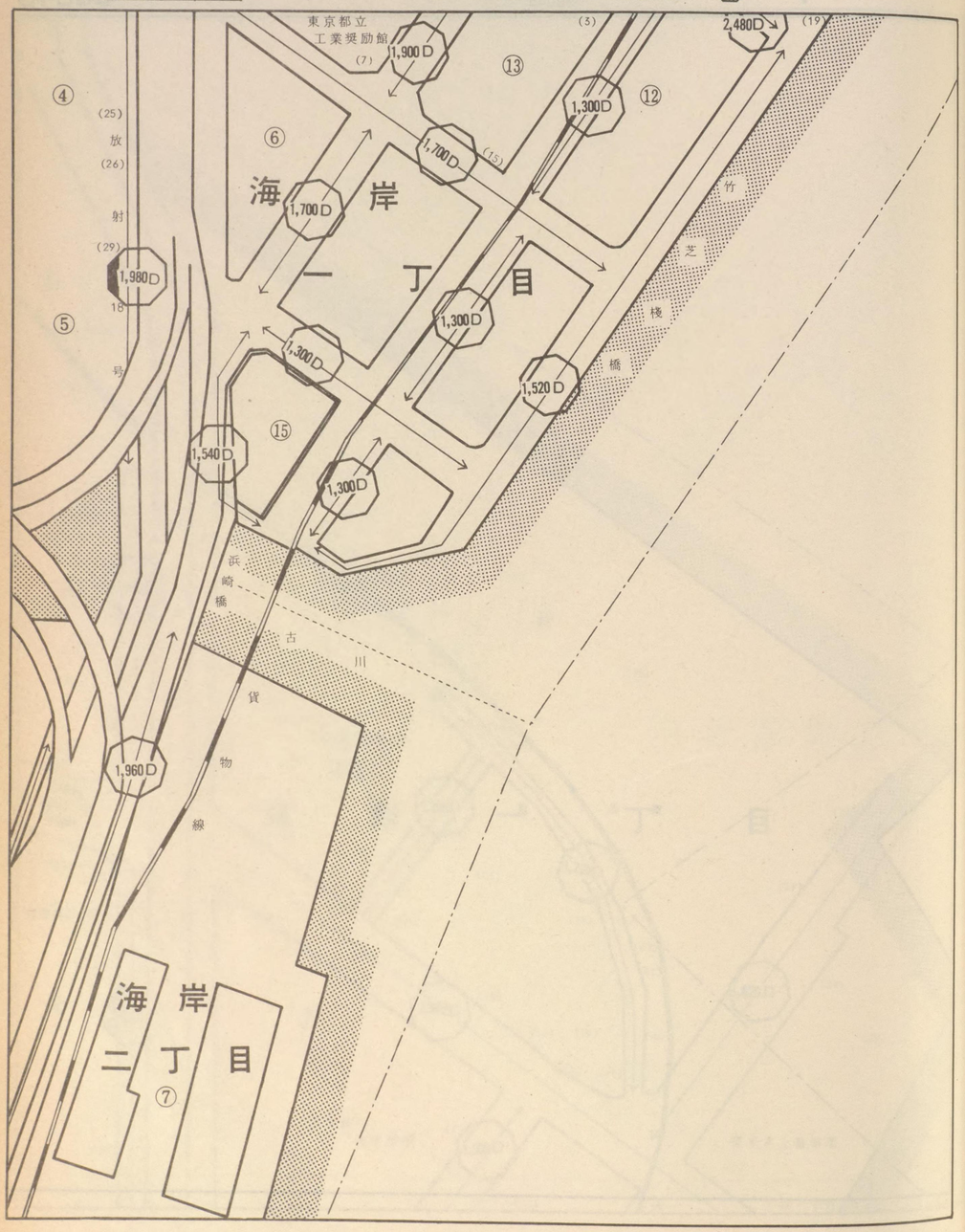

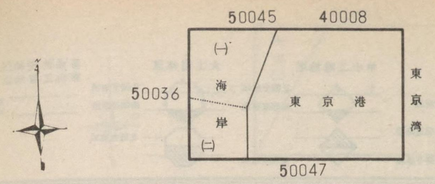

芝

63
50046

東京港

記号	借地権割合	記号	借地権割合
A	90%	E	50%
B	80%	F	40%
C	70%	G	30%
D	60%	H	20%

繁華街・高度商業地区
道路を中心として全地域
道路沿い

普通商業地区
併用住宅地区
全地域
北側道路沿い
南側全地域

中小工場地区
北側全地域
南側道路沿い
南側全地域

大工場地区
北側全地域
南側道路沿い
北側全地域

普通住宅地区
家内工業地区
無印は全地域

50047

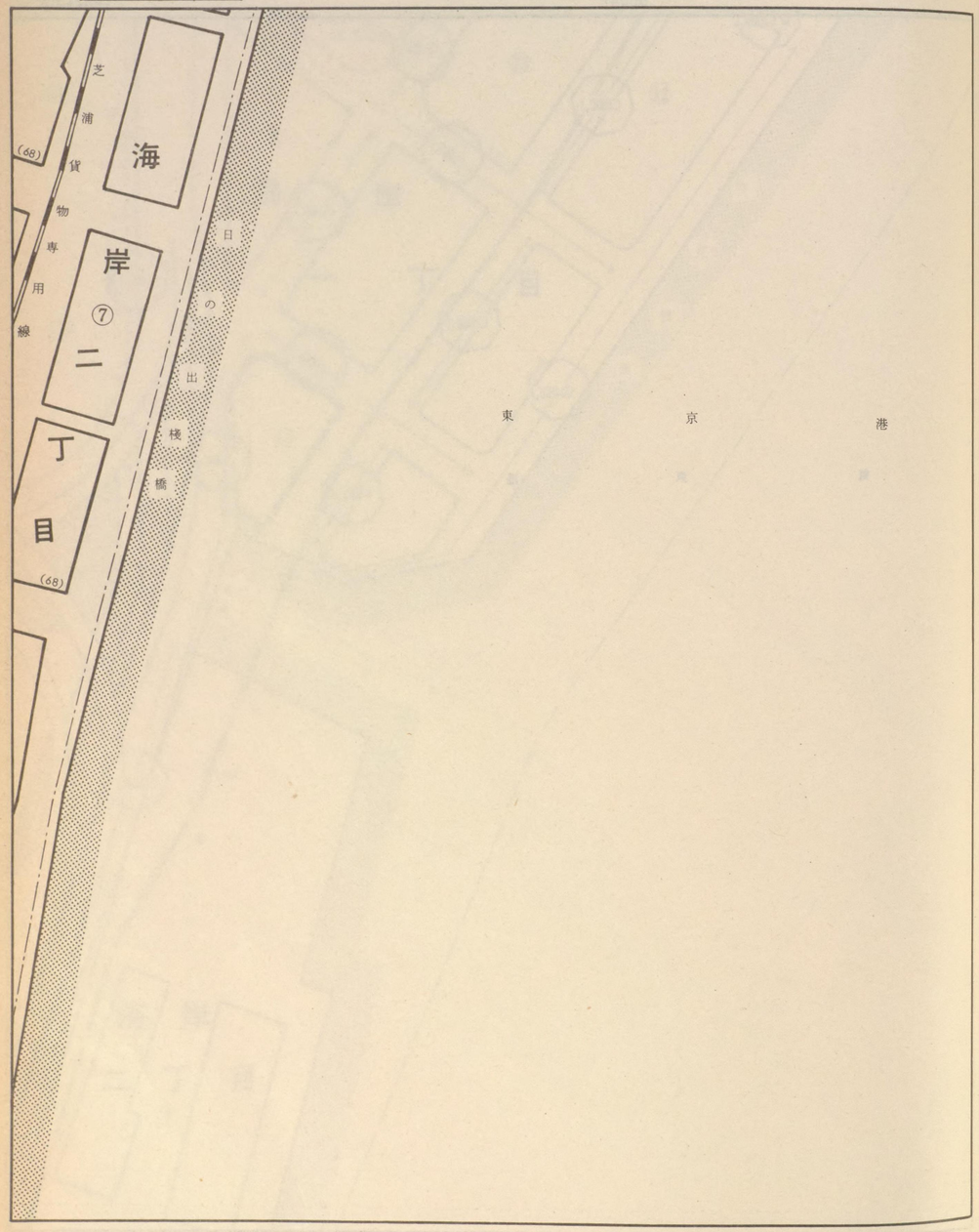

50046

50037

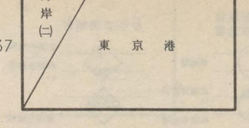

芝

63

50047

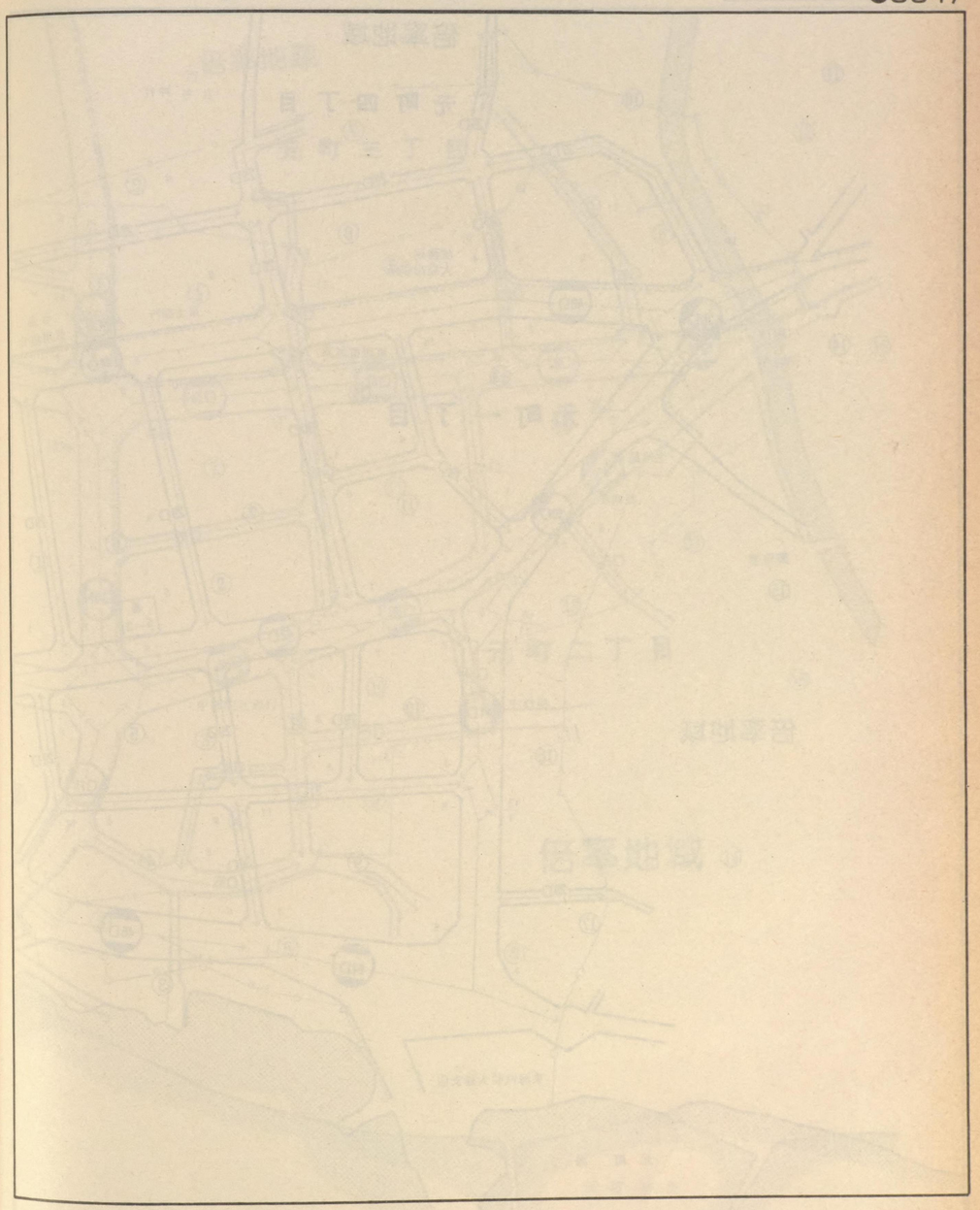

記号	借地権割合	記号	借地権割合
A	90%	E	50%
B	80%	F	40%
C	70%	G	30%
D	60%	H	20%

繁華街・高度商業地区
道路を中心として全地域
道路沿い

普通商業地区 併用住宅地区
全地域
北側道路沿い
南側全地域

中小工場地区
北側全地域
南側道路沿い
南側全地域

大工場地区
北側全地域
南側道路沿い
北側全地域

普通住宅地区 家内工業地区
無印は全地域

50048

倍率地域

元町四丁目

吉谷神社

元町一丁目

法務局 大島出張所

富士銀行

郵便局

七島信用組合

電報電話局

潮音寺

生活館

裁判所

警察署

検察庁

東海汽船大島支店

元町港

倍率地域

50048

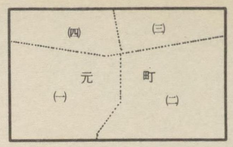

倍率地域

元町三丁目

元町二丁目

役場

農協

中部相互銀行

元町橋

倍率地域 ⑭

元町漁港

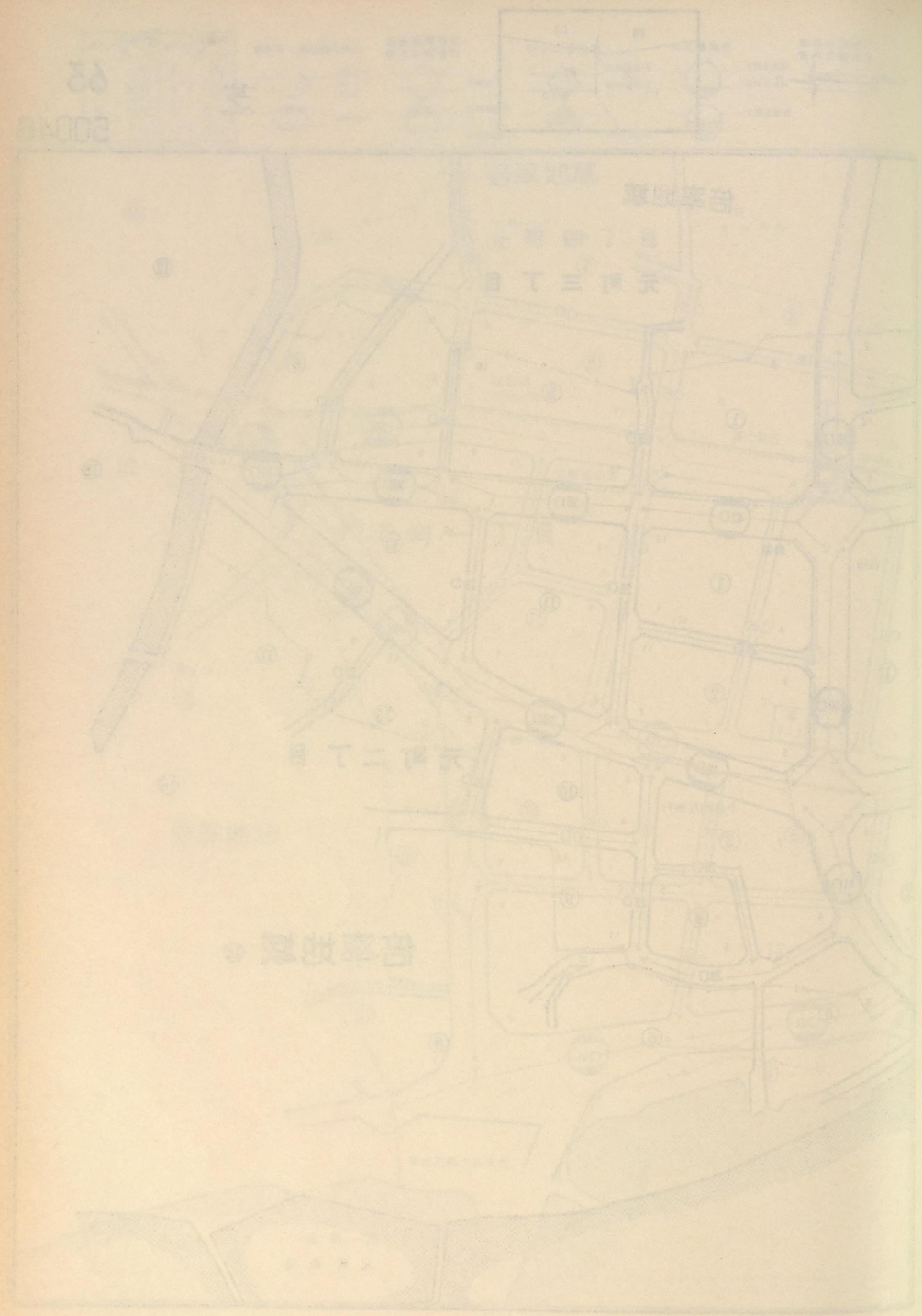



町丁名索引

60001

四谷税務署

町丁名	路線価図ページ
あ 愛住町	60016、60017
赤城下町	60022、60030
赤城元町	60030、60031
荒木町	60016、60017、60025、60026
揚場町	60035
い 岩戸町	60031
市谷加賀町1	60024、60025
〃 2	60024
市谷甲良町	60024
市谷左内町	60024、60025、60032、60033
市谷砂土原町1	60032、60033
〃 2	60032、60033
〃 3	60032
市谷鷹匠町	60024、60032
市谷台町	60016
市谷田町1	60033
〃 2	60032、60033
〃 3	60032
市谷長延寺町	60032、60033
市谷富久町	60016
市谷仲之町	60015、60016、60024、60025
市谷八幡町	60033
市谷船河原町	60032
市谷本村町	60024、60025、60026、60033
市谷山伏町	60023、60024
市谷柳町	60023、60024
市谷薬王寺町	60015、60024
え 榎町	60022、60023
か 片町	60016、60025
改代町	60030
神楽坂1	60031、60032、60035
〃 2	60031、60032、60035
〃 3	60031
〃 4	60031
〃 5	60031
〃 6	60031

町丁名	路線価図ページ
か 神楽河岸	60035
霞岳町	60010、60011、60019、60020
歌舞伎町1	60002
河田町	60015、60016
き 北町	60031、60032
北山伏町	60023、60024
喜久井町	60013、60014、60023
さ 細工町	60024、60031、60032
三栄町	60017、60026
坂町	60025、60026
左門町	60017、60018
し 信濃町	60018、60019
白銀町	60030、60031
下宮比町	60034、60035
新小川町	60030、60034、60035
新宿	60007、60008
〃 2	60007、60008
〃 3	60002、60003、60007、60008
〃 4	60003
〃 5	60002、60007
す 住吉町	60015、60016
須賀町	60017、60018、60027
水道町	60029、60030
た 大京町	60009、60010、60017、60018、60019
簞笥町	60025、60031
つ 津久戸町	60031、60035
築地町	60030
築土八幡町	60030、60031
て 天神町	60022
と 戸山1	60013、60014
〃 2	60004、60005
〃 3	60004、60013
富久町	60006、60007、60015、60016
な 中町	60031、60032
中里町	60022
納戸町	60024、60032
内藤町	60008、60009、60017、60018

町丁名	路線価図ページ
に 二十騎町	60024
西五軒町	60029、60030
西早稲田2	60013
は 払方町	60032
原町1	60014、60023、60024
〃 2	60014、60015、60023、60024
〃 3	60014、60015、60024
馬場下町	60013
ひ 東榎町	60022
東五軒町	60029、60030
ふ 袋町	60031、60032
舟町	60016、60017
へ 弁天町	60013、60022、60023
ほ 本塩町	60025、60026
み 南町	60032
南榎町	60023
南元町	60018、60019、60027、60028
南山伏町	60024
や 山吹町	60021、60022、60030
矢来町	60022、60023、60030、60031
よ 横寺町	60023、60031
余丁町	60006、60015、60016
四谷1	60026、60027
〃 2	60017、60026、
〃 3	60017
〃 4	60007、60008、60016、60017
わ 若葉1	60017、60026、60027、60028
〃 2	60017、60018、60027
〃 3	60018、60027
若宮町	60031、60032
若松町	60005、60006、60014、60015
早稲田町	60013、60022
早稲田南町	60013、60014、60022、60023
早稲田鶴巻町	60012、60013、60021、60022

索引図 四谷 63

60001

記号	借地権割合	記号	借地権割合
A	90%	E	50%
B	80%	F	40%
C	70%	G	30%
D	60%	H	20%

繁華街・高度商業地区

普通商業地区
併用住宅地区

中小工場地区

大工場地区

普通住宅地区
家内工業地区

60002

至新大久保

新宿駅ビル

至代々木

60007

新宿署管内
(22034)

歌舞伎(一)

(五)新宿(三)

60003

四谷 63
60002

歌舞伎町一丁目

新宿署管内

⑱ 新宿五丁目

⑰ 歌舞伎町一丁目

⑯ ⑮ ⑭ 新宿三丁目

⑬ ⑫ ⑩ ⑦ ⑥ ⑤ ④ ③ ① ⑳ ㉚

㊇第五小学校

花園神社

東京大飯店

新宿ピカデリ

第一勧業BK

伊勢丹新館

テアトル新宿ビル

新宿文化劇場

新宿東宝

末広亭

三菱銀行

丸井

オリンピックビル

アメリカ屋靴店

放射24号

靖国通り

明治通り

新宿通り

甲州街道

放射5号

公5-1

公5-15

3,780B
2,770B
4,150B
6,520B
3,220B
3,570B
3,850B
A 7,590
9,560A
12,000A
1,660A
10,270A
11,350A
12,200A
8,040A
7,330A
10,210A
1,530A
8,290A
7,690A
5,480A
A 5,480
7,340A
18,680A
11,620A
11,500A
17,580A
5,170A
7,210A
13,140A

四谷

記号	借地権割合	記号	借地権割合
A	90%	E	50%
B	80%	F	40%
C	70%	G	30%
D	60%	H	20%

繁華街・高度商業地区
道路を中心とした全地域
道路沿い

普通商業地区
併用住宅地区
全地域
北側道路沿
南側全地域

中小工場地区
北側全地域
南側道路沿い
南側全地域

大工場地区
北側全地域
南側道路沿い
北側全地域

普通住宅地区
家内工業地区
囲印は全地域

60003

新宿駅
南口
中央線
山手線
小田急電鉄線
至代々木

60002

新宿署管内
(22035)
新宿(四)
内藤町(三)
渋谷署管内
(21030)

60008

四谷 63

60003

新宿署管内
新宿三丁目
国道20号
甲州街道
新宿四丁目
内藤町
新宿駅
新宿高等学校
四谷第二中学校
新宿御苑
中央競馬会ビル
ターバン新宿ビル
明治通り
新宿東映
松井ビル
靖水5号
10,500A
7,160A
10,800A
4,220A
13,140A
11,630A
5,480A
4,100A
8,500A
5,040A
3,250A
2,870A
5,020B
7,120B
3,630B
3,770B
2,240C
5,510B
1,850C
2,030C

千駄ヶ谷六丁目
渋谷署管内

記号	借地権割合	記号	借地権割合
A	90%	E	50%
B	80%	F	40%
C	70%	G	30%
D	60%	H	20%

繁華街・高度商業地区
道路を中心として全地域
道路沿い

普通商業地区
併用住宅地区
全地域
北側道路沿い
南側全地域

中小工場地区
北側全地域
南側道路沿い
南側全地域

大工場地区
北側全地域
南側道路沿い
北側全地域

普通住宅地区
家内工業地区
無印は全地域

60004

新宿署管内
大久保三丁目

ⓧ戸塚第一中学校

都交通局車庫

グリーンキヤブKK

2,640B

2,140C

840C 990C 860C

41 43 40 42

⑫ ⑪ ⑬ ⑩ ⑭ ⑯ ⑰ ⑱ ⑲ ⑮

新宿署管内
(22038)

戸山(3)

60013

60005

四谷 63 60004

新宿署管内
西早稲田一丁目

1,480C

ⓧ女子短大

父女子中学・高校

ⓧ学習院

ⓧ戸山高等学校

戸山 三丁目

840C 990C 860C

43 62

⑧ ⑦ ③ ⑨ ⑥ ② ⑳ ㉑

記号	借地権割合	記号	借地権割合
A	90%	E	50%
B	80%	F	40%
C	70%	G	30%
D	60%	H	20%

繁華街・高度商業地区
普通商業地区 併用住宅地区
中小工場地区
大工場地区
普通住宅地区 家内工業地区

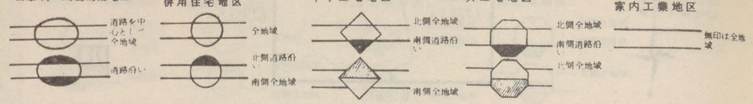

60005

大久保二丁目

新宿署管内

2,140C

30

31

32

33

1,170C

2,710B

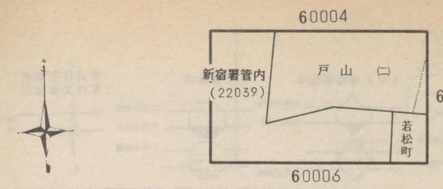

四谷 63 60005

戸山二丁目

新宿区立東戸山小学校

旅射25号

1,170C

大久保通り

1,170C

総理府統計局

19

860C

若松町

新宿七丁目

新宿署管内

860C

18

記号	借地権割合	記号	借地権割合
A	90%	E	50%
B	80%	F	40%
C	70%	G	30%
D	60%	H	20%

繁華街・高度商業地区
道路を中心として全地域
道路沿い

普通商業地区
併用住宅地区
全地域
北側道路沿い
南側全地域

中小工場地区
北側全地域
南側道路沿い
南側全地域

大工場地区
北側全地域
南側道路沿い
北側全地域

普通住宅地区
家内工業地区
無印は全地域

60006

60005

60015

60007

新宿署管内
(22040)

若松町

余丁町

富久町

四谷 63 60006

新宿七丁目

新宿署管内

総理府統計局

若松町

余丁町

市谷富久町

860C 970C 990C 880C 940C 960C 1,130C 1,940C 2,050C 1,860C

基4

⑤ ⑥ ⑦ ⑧ ⑪ ⑭ ⑮ ⑯ ⑰ ㊱ ㊳ ㊴ ㊵ ㊶

川島ビル

ニッタリ

岡直孝

記号	借地権割合	記号	借地権割合
A	90%	E	50%
B	80%	F	40%
C	70%	G	30%
D	60%	H	20%

繁華街・高度商業地区　道路を中心として全地域　道路沿い

普通商業地区 併用住宅地区　全地域　北側道路沿い　南側全地域

中小工場地区　北側全地域　南側道路沿い　南側全地域

大工場地区　北側全地域　南側道路沿い　北側全地域

普通住宅地区 家内工業地区　無印は全地域

60007

新宿署管内

新宿六丁目

新宿五丁目

新宿二丁目

新宿三丁目

新宿一丁目

環状5号 明治通り

靖国通り

放射4号

伊勢丹検品センター

八千代信用本店

東京電力 新宿支社

玄海

厚生年金ホール

ローヤルマンビル

四谷四

四谷 63

60007

60006

60002

60016

60008

淀橋署管内 (22041)

新宿(五)

富久町

新宿(二)

新宿(一)

小石川工業高等学校

四谷四丁目

花園西公園

公園

大宗新宿ビル

四谷四丁目

四谷四丁目

四谷四丁目

記号	借地権割合	記号	借地権割合
A	90%	E	50%
B	80%	F	40%
C	70%	G	30%
D	60%	H	20%

繁華街・高度商業地区
道路を中心として全地域
道路沿い

普通商業地区
併用住宅地区
全地域
北側道路沿い
南側全地域

中小工場地区
北側全地域
南側道路沿い
南側全地域

大工場地区
北側全地域
南側道路沿い
北側全地域

普通住宅地区
家内工業地区
無印は全地域

60008

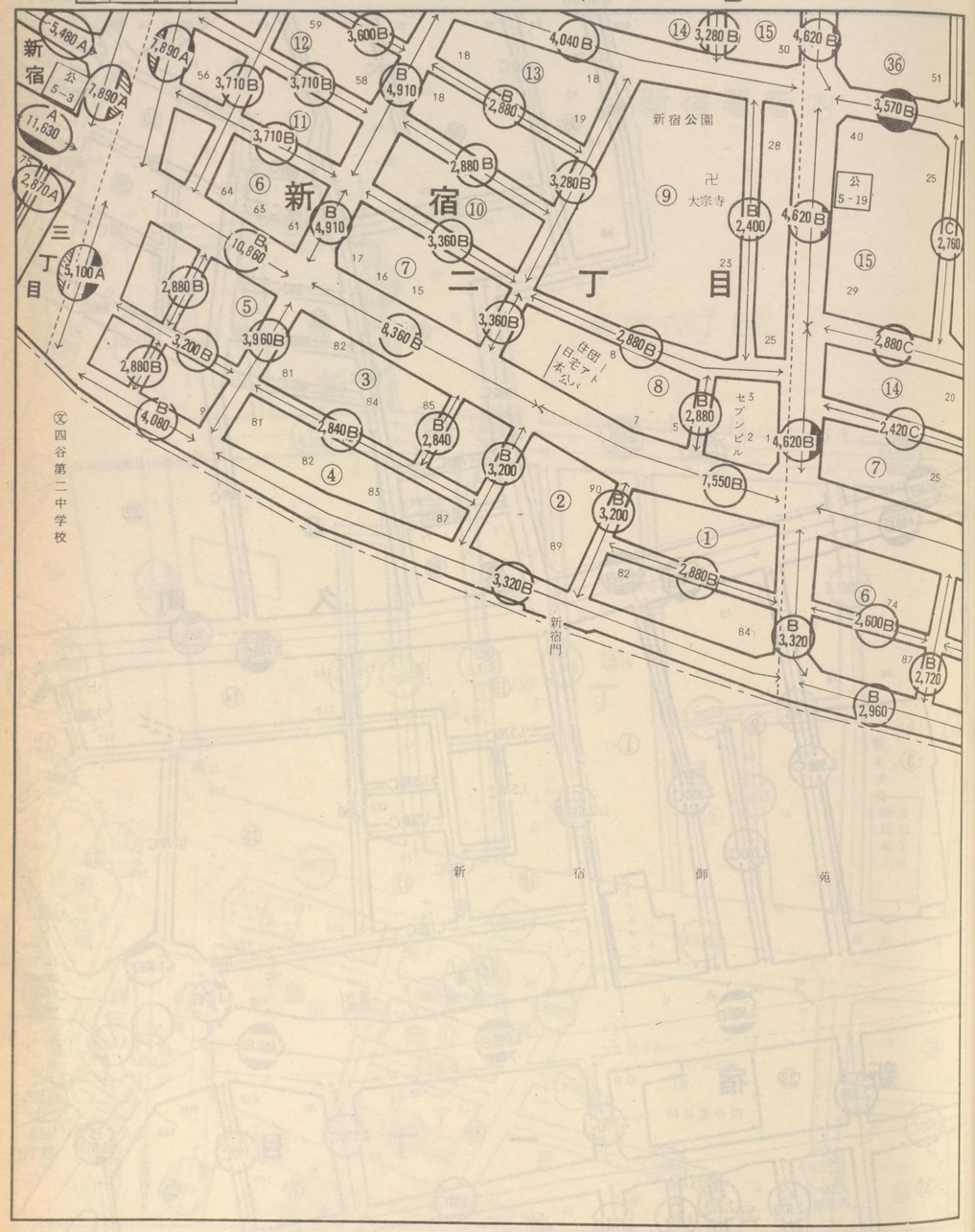

60007
60003
60017
60009

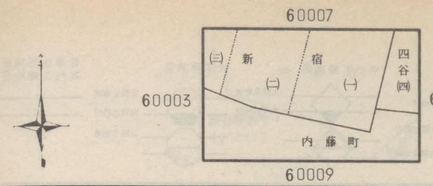

四谷 63

60008

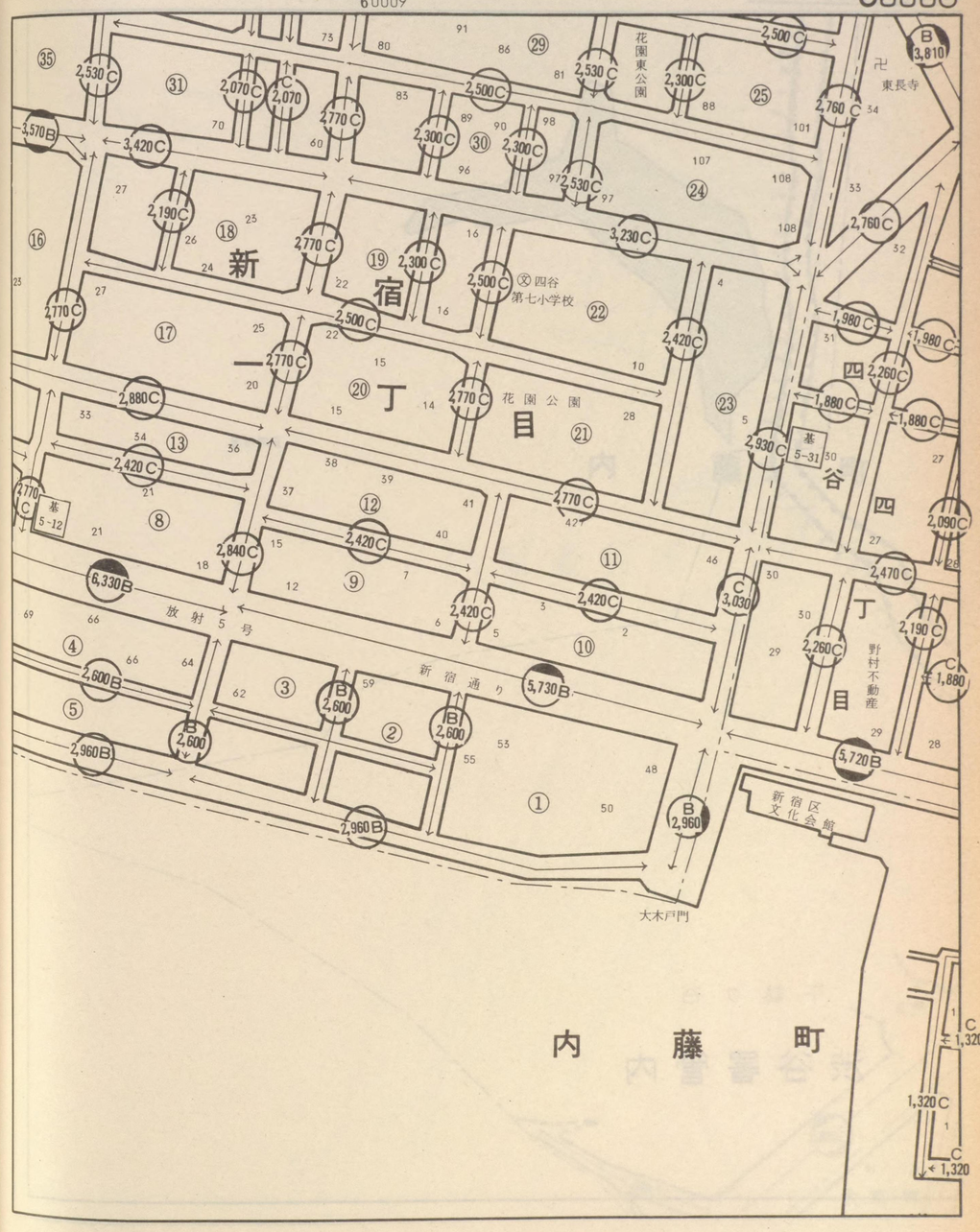

内藤町

記号	借地権割合	記号	借地権割合
A	90%	E	50%
B	80%	F	40%
C	70%	G	30%
D	60%	H	20%

繁華街・高度商業地区

普通商業地区
併用住宅地区

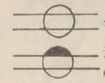

中小工場地区

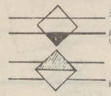

大工場地区

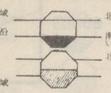

普通住宅地区
家内工業地区



60009

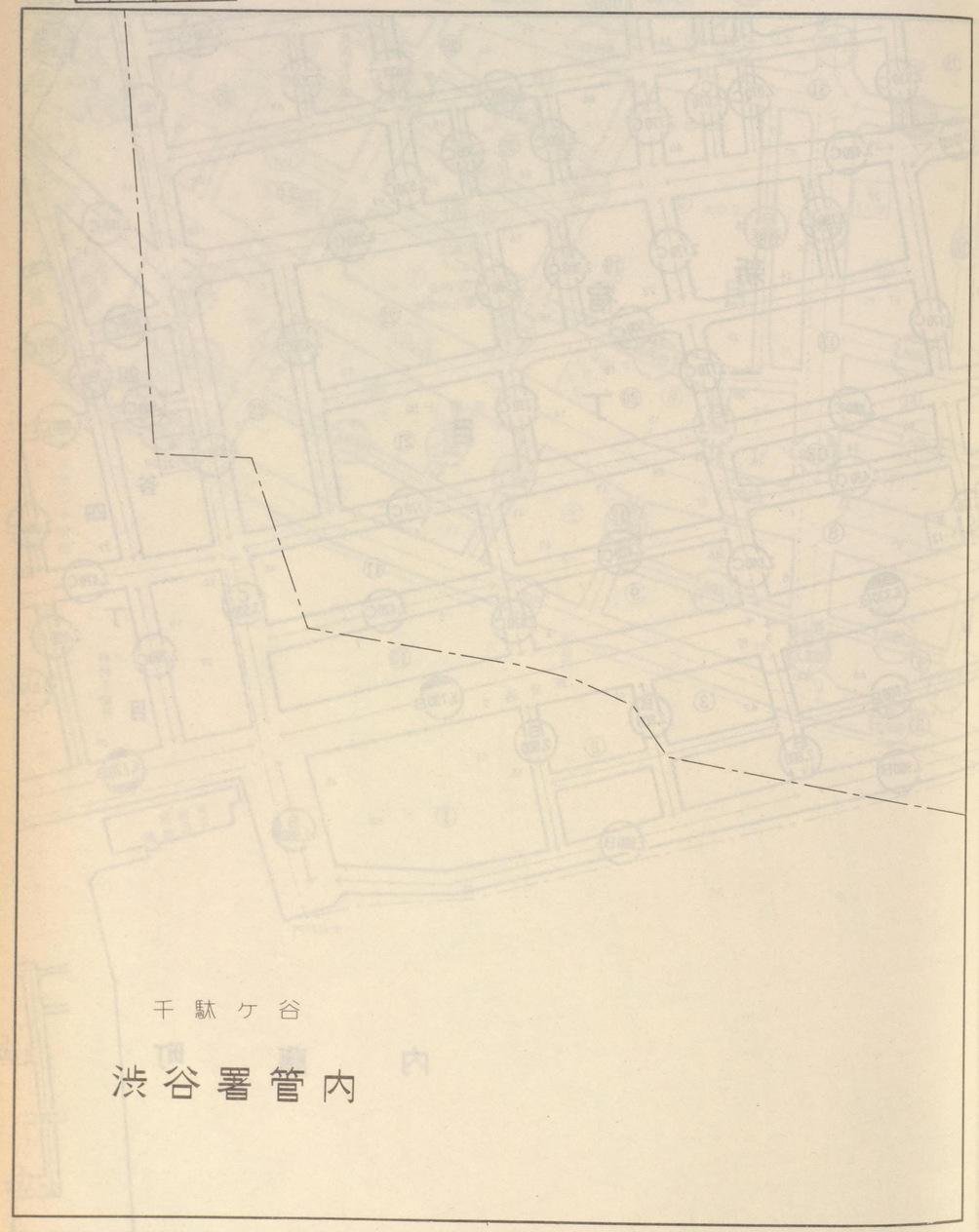

60008

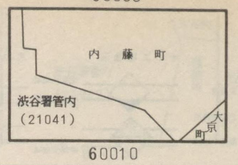

60018

60010

四谷 63

60009

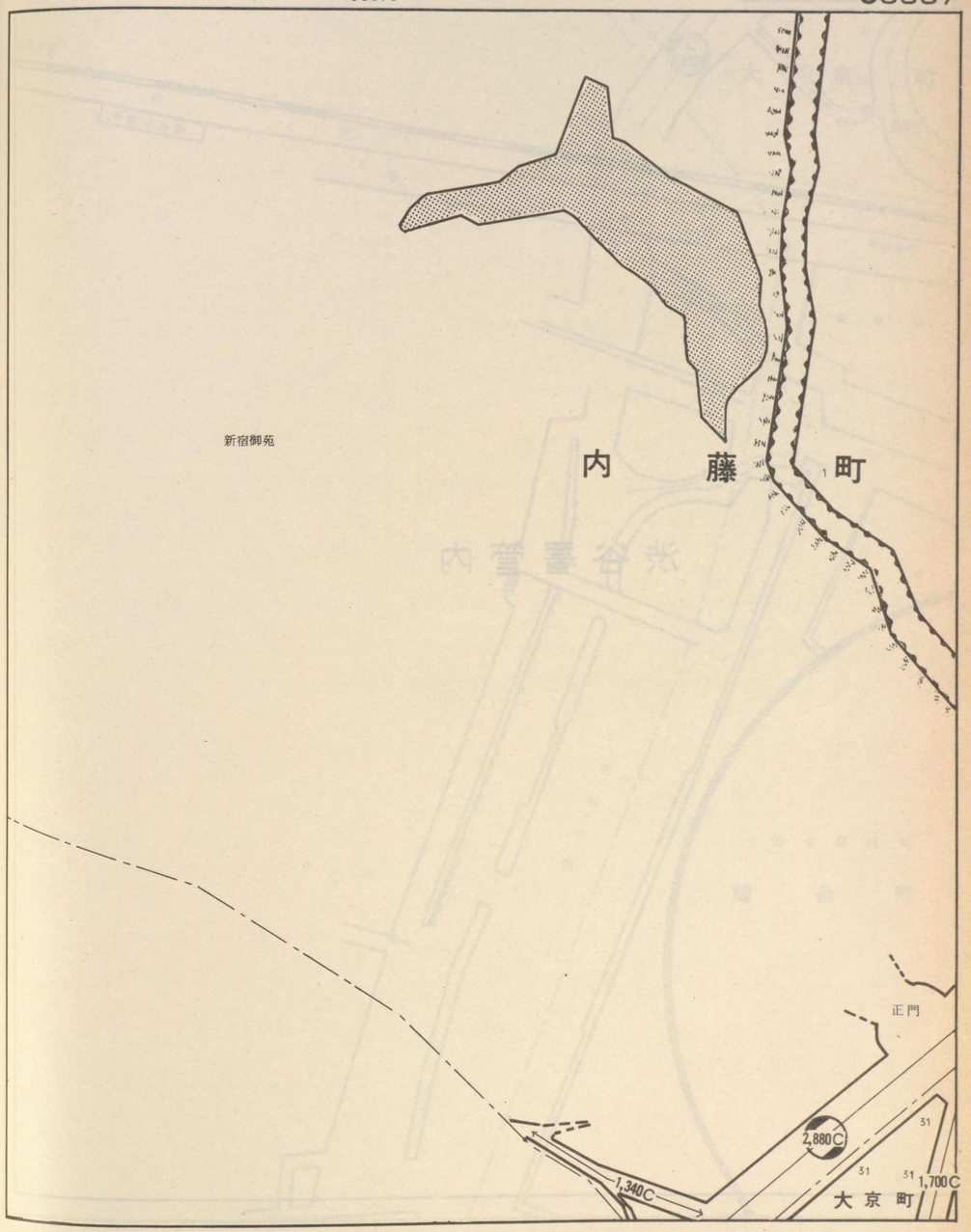

記号	借地権割合	記号	借地権割合
A	90%	E	50%
B	80%	F	40%
C	70%	G	30%
D	60%	H	20%

繁華街・高度商業地区

普通商業地区
併用住宅地区

中小工場地区

大工場地区

普通住宅地区
家内工業地区

60010

渋谷署管内

60009

渋谷署管内
(21042)

大京町

霞岳町

60019

60011

四谷 63
60010

至代々木

中央線

千駄ヶ谷駅

首都高速道路

至信濃町

大京町

C 2,880

890C

1,700C

1,960C

1,960C

水泳場

明治公園

国立競技場

霞岳町

記号	借地権割合	記号	借地権割合
A	90%	E	50%
B	80%	F	40%
C	70%	G	30%
D	60%	H	20%

繁華街・高度商業地区
普通商業地区
併用住宅地区
中小工場地区
大工場地区
普通住宅地区
家内工業地区

60011

60010

渋谷署管内
(21043)

霞岳町

60020

四谷 63
60011

千駄ヶ谷二丁目

環状4号

明治公園

日本青年館

2,160C

2,960C

霞岳町

霞ヶ丘団地

渋谷署管内

1,640C

神宮前

記号	借地権割合	記号	借地権割合
A	90%	E	50%
B	80%	F	40%
C	70%	G	30%
D	60%	H	20%

繁華街・高度商業地区
道路を中心として全地域
道路沿い

普通商業地区併用住宅地区
全地域
北側道路沿い
南側全地域

中小工場地区
北側全地域
南側道路沿い
南側全地域

大工場地区
北側全地域
南側道路沿い
北側全地域

普通住宅地区家内工業地区
無印は全地域

60012

戸塚町一丁目

新宿署管内

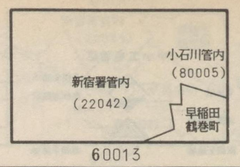

四谷 63 60012

関口一丁目

小石川署管内

新宿署管内

㊧早稲田大学

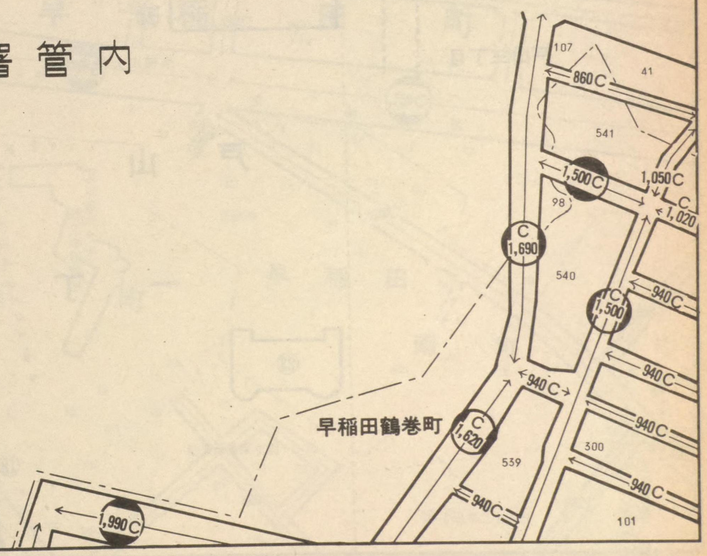

記号	借地権割合	記号	借地権割合
A	90%	E	50%
B	80%	F	40%
C	70%	G	30%
D	60%	H	20%

繁華街・高度商業地区
道路を中心として全地域
道路沿い

普通商業地区
併用住宅地区
全地域
北側道路沿い
南側全地域

中小工場地区
北側全地域
南側道路沿い
南側全地域

大工場地区
北側全地域
南側道路沿い
北側全地域

普通住宅地区
家内工業地区
無印は全地域

60013

新宿署管内

早

稲

田

通

り

㊏ 早稲田大学

野村ハイツ

㊏ 学習院女学部

860C

1,300C

1,680C

1,820C

C 2,030

⛩ 穴八幡宮

西早稲田二丁目

早稲田警察署巡査派出所

馬場下

820C

早稲田大学文学部

戸山三丁目

戸山一丁目

国立栄養研究所

一条書店

940C

860C

820C

①

②

⑮ ⑯ ⑰ ⑱ ㉓ ㉔

60012

新宿署管内（22043）

西早稲田(二)

早稲田鶴巻町

60004

(二)

戸山

(一)

馬場下町

早稲田町

喜久井町

60022

早稲田南町

60014

四谷 63

60013

新宿署管内

早大第二学生会館

1,690C

1,990C

1,620C

1,500C

940C

860C

2,140C

1,740C

公 5-12

㊏ 早稲田実業学校

2,210C

㊏ 早稲田高等学校

早稲田鶴巻町

1,240C

1,160C

公 12

1,280C

1,480C

鶴巻南公園

地 早稲田鉄駅

〒 新宿郵便局

1,400C

早稲田町

地 早稲田下

2,660B

補助74号

2,280B

1,750C

早稲田通り

町

820C

㊏ 早稲田大学理工学研究所

喜久井町

1,470C

正法寺

早稲田南町

940C

来迎寺

1,030C

880C

㊏ 牛込第二中学校

㊏ 早稲田小学校

記号	借地権割合	記号	借地権割合
A	90%	E	50%
B	80%	F	40%
C	70%	G	30%
D	60%	H	20%

繁華街・高度商業地区
普通商業地区 併用住宅地区
中小工場地区
大工場地区
普通住宅地区 家内工業地区

60014

60013 60005 60023 60015

四谷 63 60014

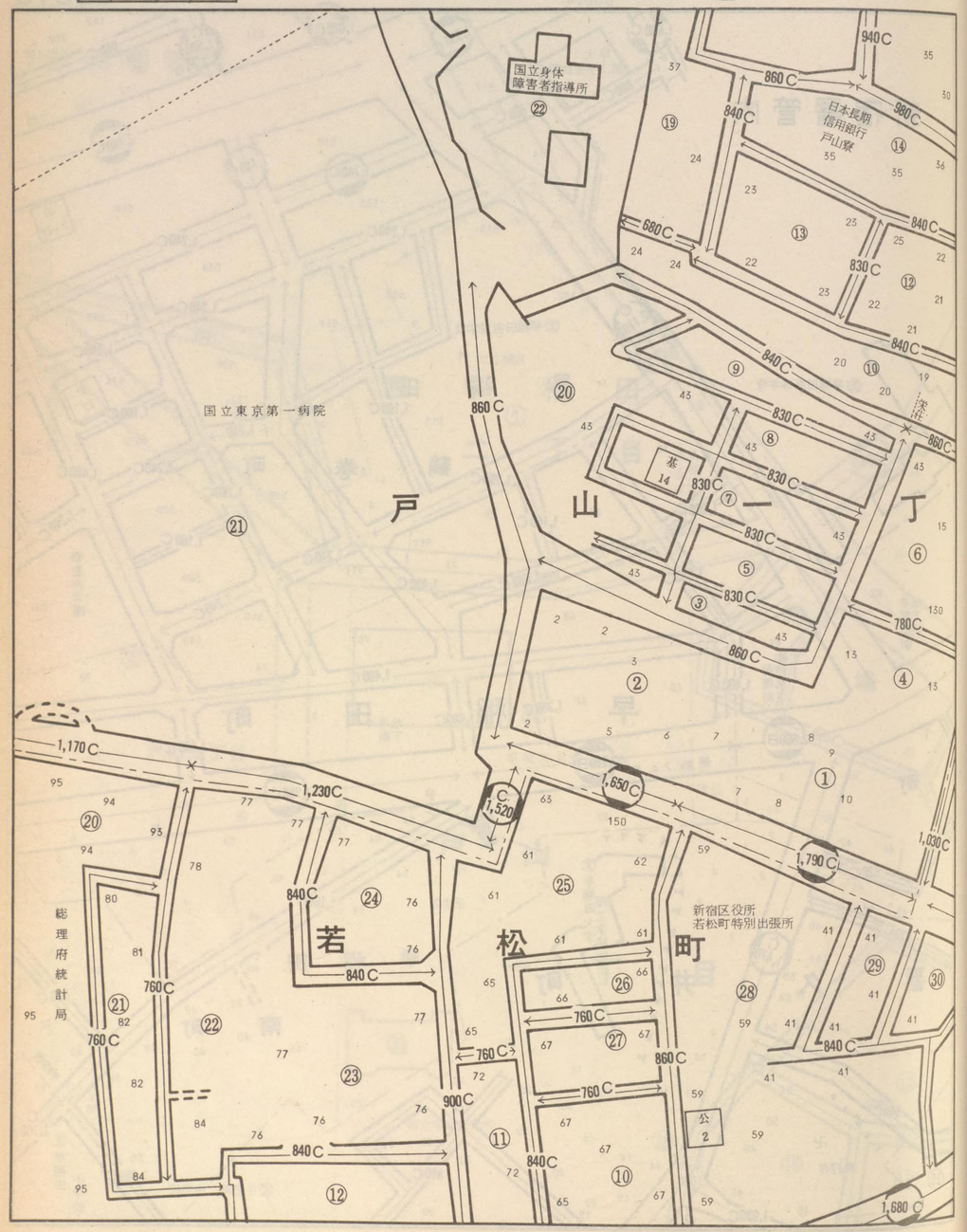

記号	借地権割合	記号	借地権割合
A	90%	E	50%
B	80%	F	40%
C	70%	G	30%
D	60%	H	20%

繁華街・高度商業地区
道路を中心として全地域
道路沿い

普通商業地区併用住宅地区
全地域
北側道路沿い
南側全地域

中小工場地区
北側全地域
南側道路沿い
南側全地域

大工場地区
北側全地域
南側道路沿い
北側全地域

普通住宅地区
家内工業地区
無印は全地域

60015

警視庁第八機動隊
青春出版
中央児童相談所
余丁町ハイツ
簡易裁判所
ブリヂストンアパート
東京女子医科大学病院
余丁町小学校
トーア余丁町マンション
児童公園
若
河
田
余
丁
町
住
吉
町

60014
60006
60024
60016
60015

若松町
原町(三)
市谷薬王寺町
余丁町
河田町
住吉町
市谷仲之町

四谷 63

税務大学校
福祉事務所
牛込原町小学校
原町小学校
成城高等学校
東京女子医科大学
都営原町住宅
東京韓国学院
月桂寺
仲之町住宅
フジテレビ
牛込仲之小学校
原町二丁目
原町三丁目
松町
町
市谷薬王寺町
市谷仲之町

記号	借地権割合	記号	借地権割合
A	90%	E	50%
B	80%	F	40%
C	70%	G	30%
D	60%	H	20%

繁華街・高度商業地区
道路を中心として全地域
道路沿い

普通商業地区
併用住宅地区
全地域
北側道路沿い
南側全地域

中小工場地区
北側全地域
南側道路沿い
南側全地域

大工場地区
北側全地域
南側道路沿い
北側全地域

普通住宅地区
家内工業地区
無印は全地域

60016

60015 河田町 余丁町 住 市谷仲之町 市谷台町 吉 町 片町 富久町 60007 60025 愛住町 舟町 荒木町 四谷四

四谷 63 60016

60017

記号	借地権割合	記号	借地権割合
A	90%	E	50%
B	80%	F	40%
C	70%	G	30%
D	60%	H	20%

繁華街・高度商業地区
普通商業地区 併用住宅地区
中小工場地区
大工場地区
普通住宅地区 家内工業地区

60017

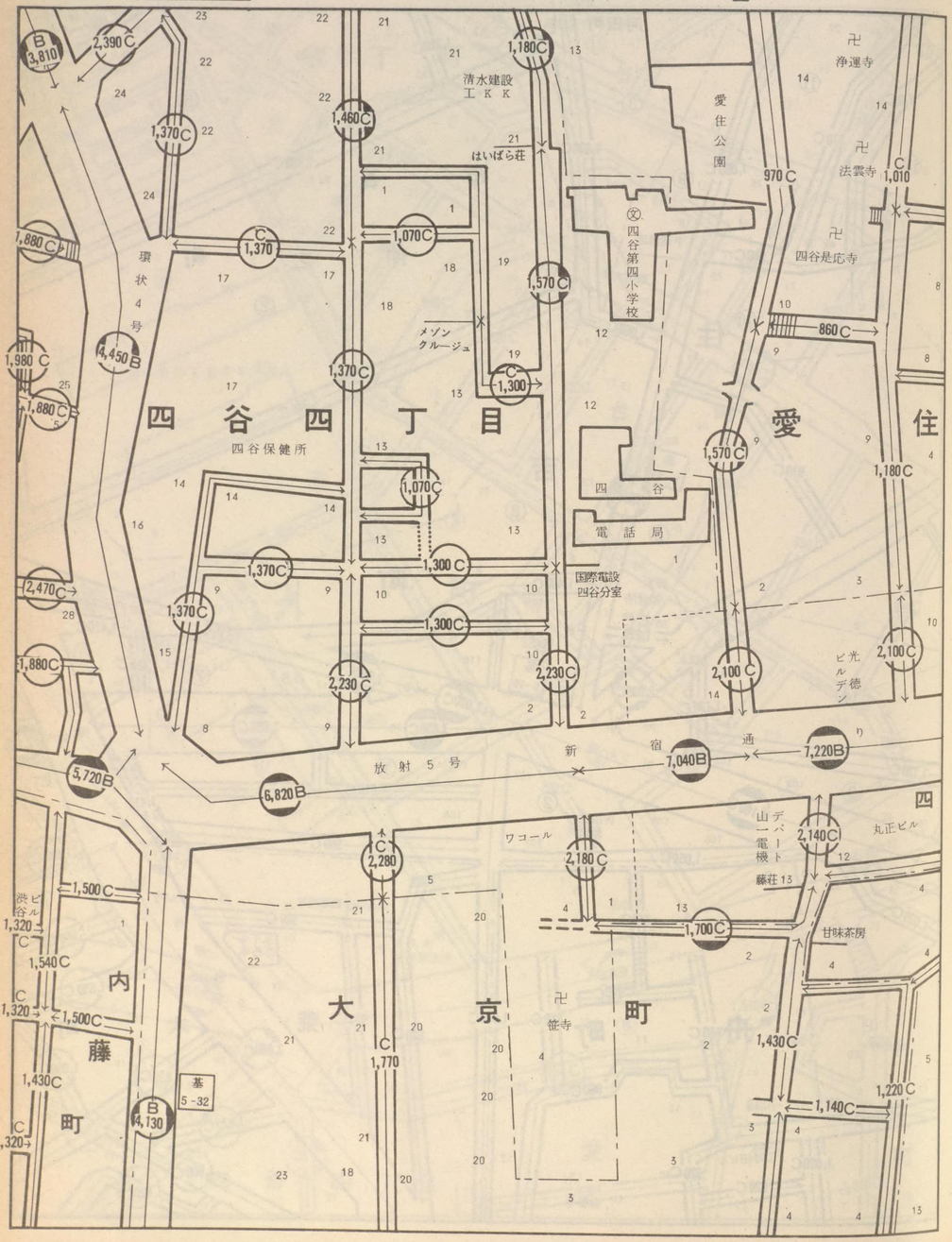

60016
60008
60026
60018

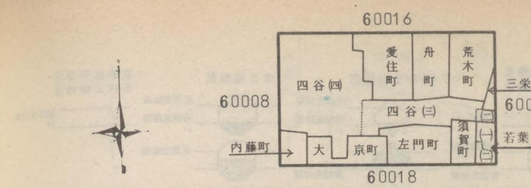

四谷 63

60017

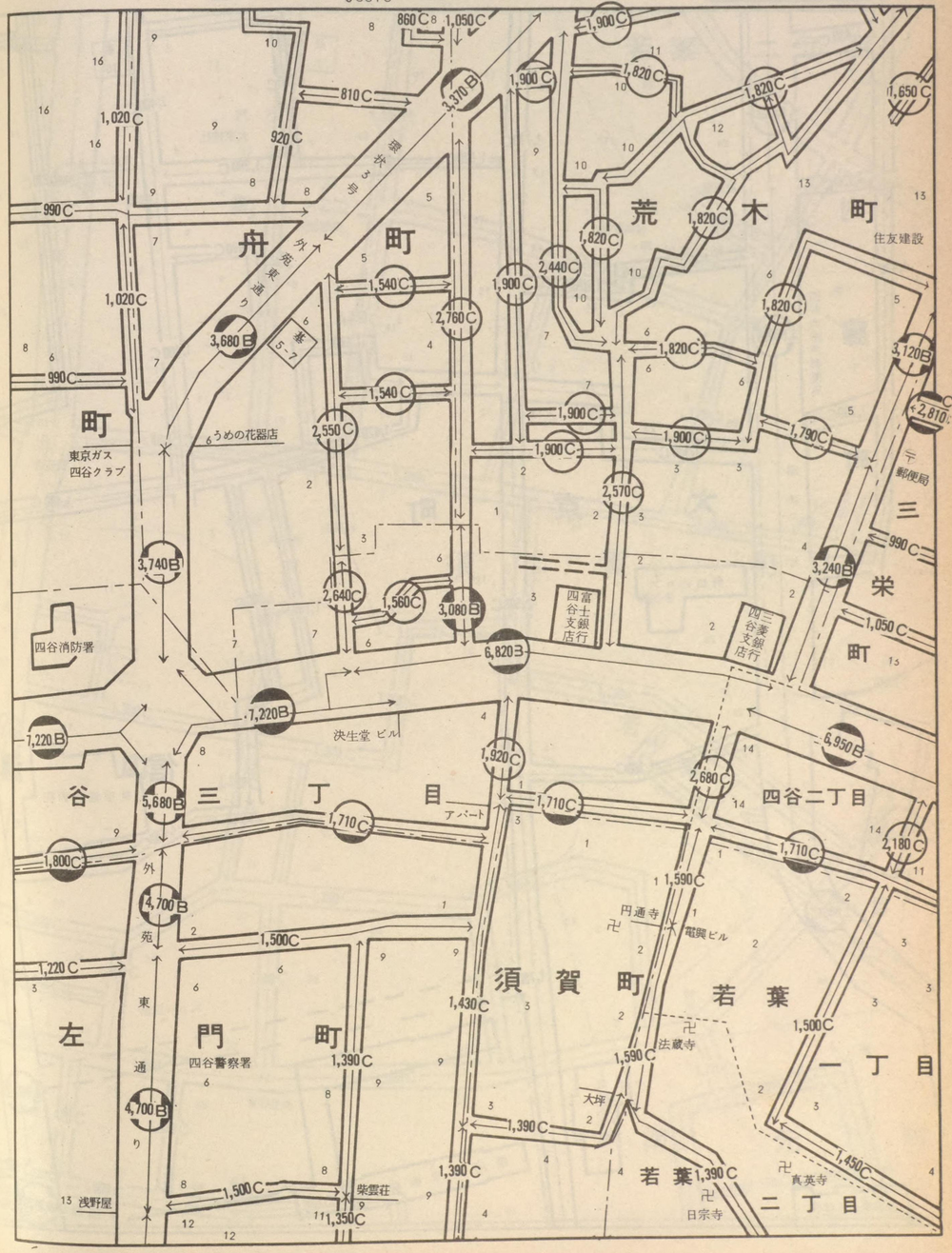

記号	借地権割合	記号	借地権割合
A	90%	E	50%
B	80%	F	40%
C	70%	G	30%
D	60%	H	20%

繁華街・高度商業地区
道路を中心として全地域
道路沿い

普通商業地区
併用住宅地区
全地域
北側道路沿い
南側全地域

中小工場地区
北側全地域
南側道路沿い
南側全地域

大工場地区
北側全地域
南側道路沿い
北側全地域

普通住宅地区
家内工業地区
無印は全地域

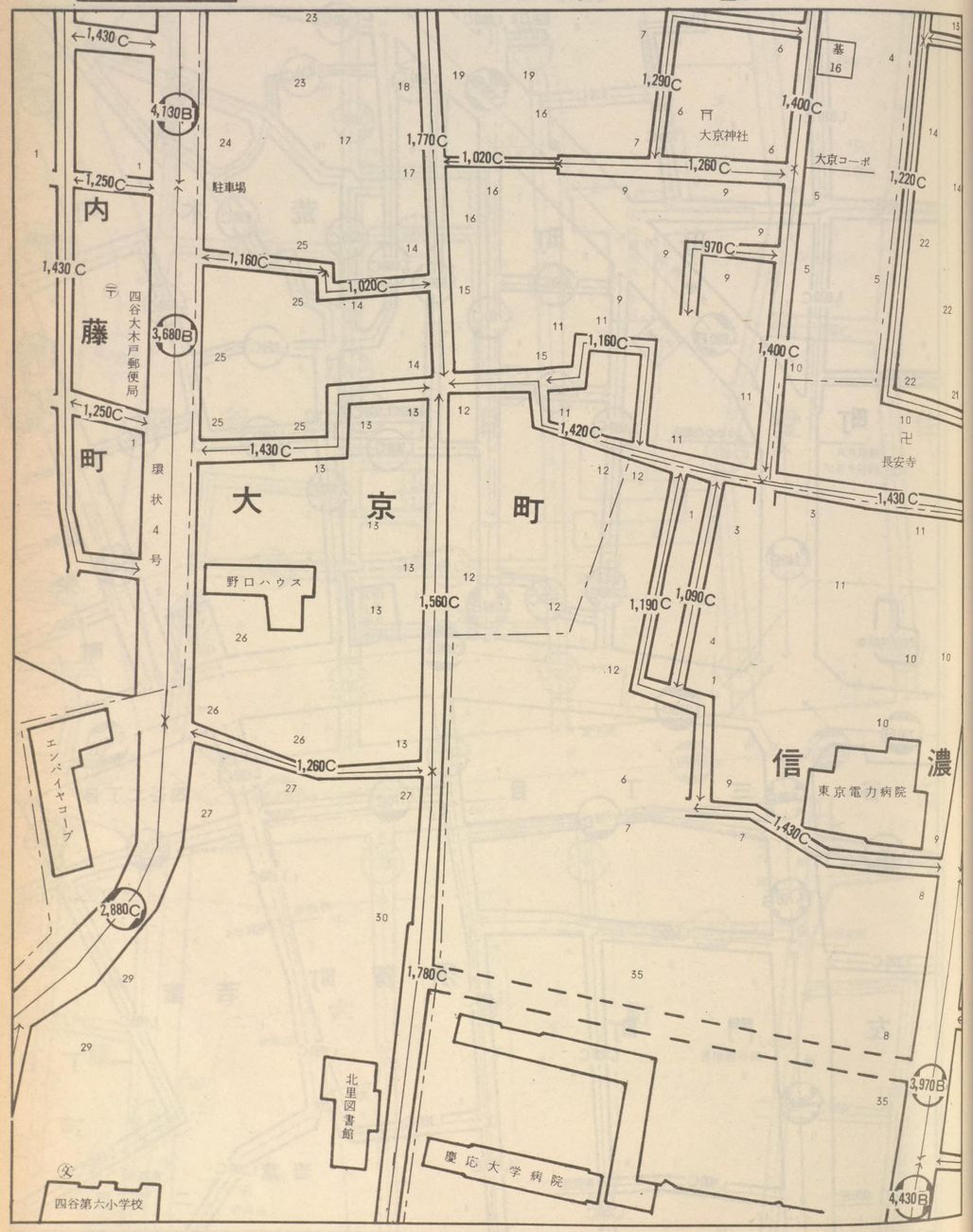

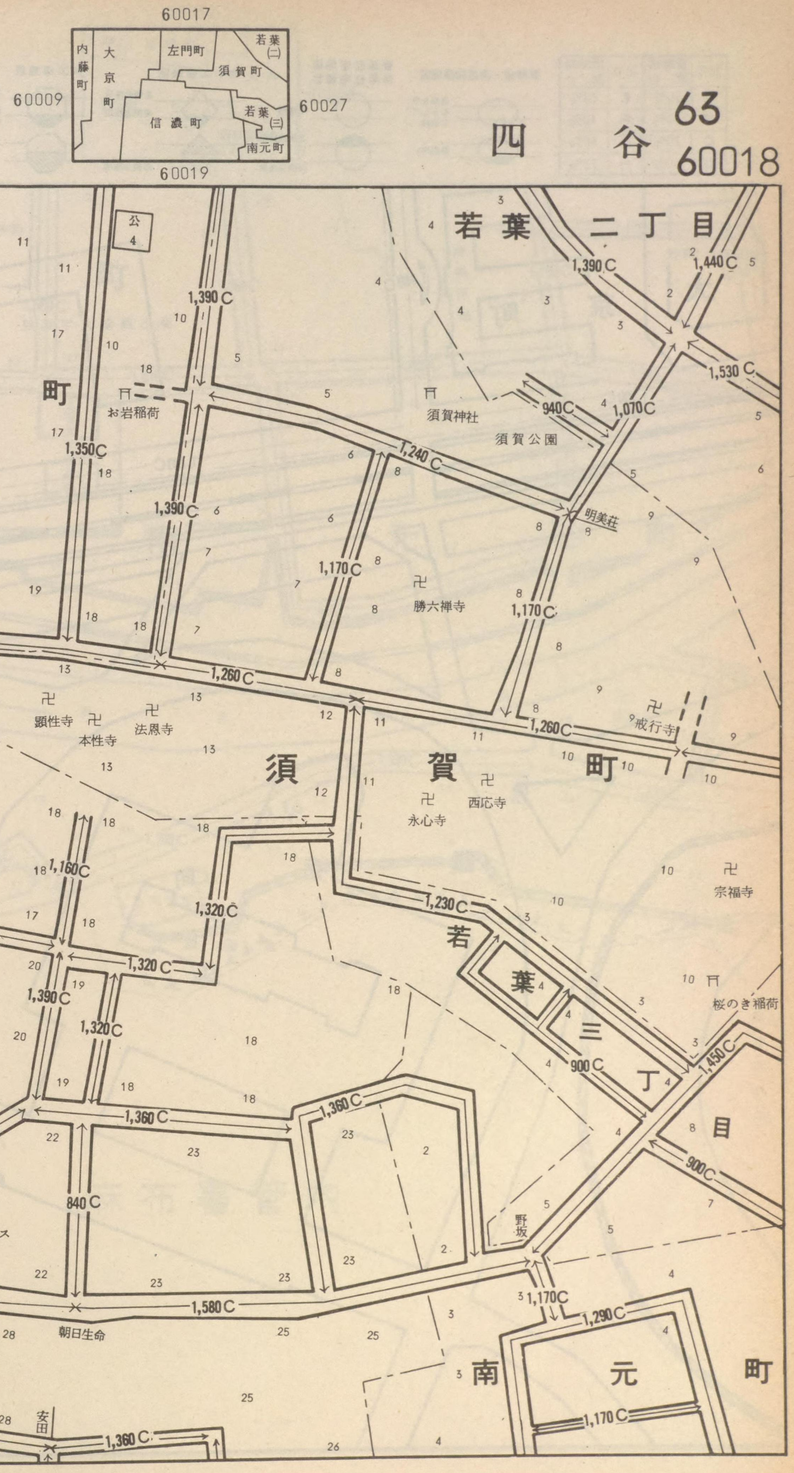

記号	借地権割合	記号	借地権割合
A	90%	E	50%
B	80%	F	40%
C	70%	G	30%
D	60%	H	20%

繁華街・高度商業地区
道路を中心として全地域
道路沿い

普通商業地区
併用住宅地区
全地域
北側道路沿い
南側全地域

中小工場地区
北側全地域
南側道路沿い
南側全地域

大工場地区
北側全地域
南側道路沿い
北側全地域

普通住宅地区
家内工業地区
無印は全地域

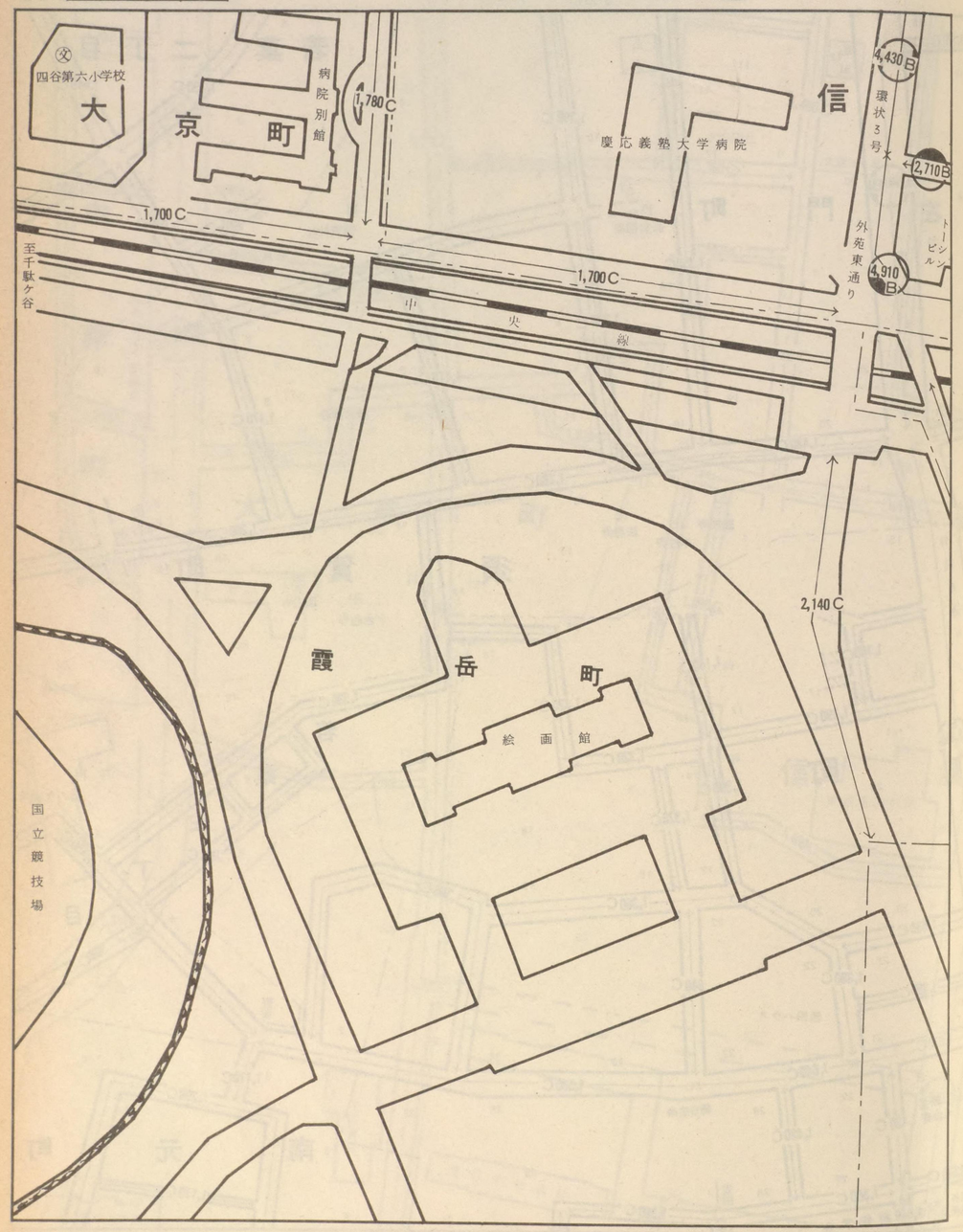

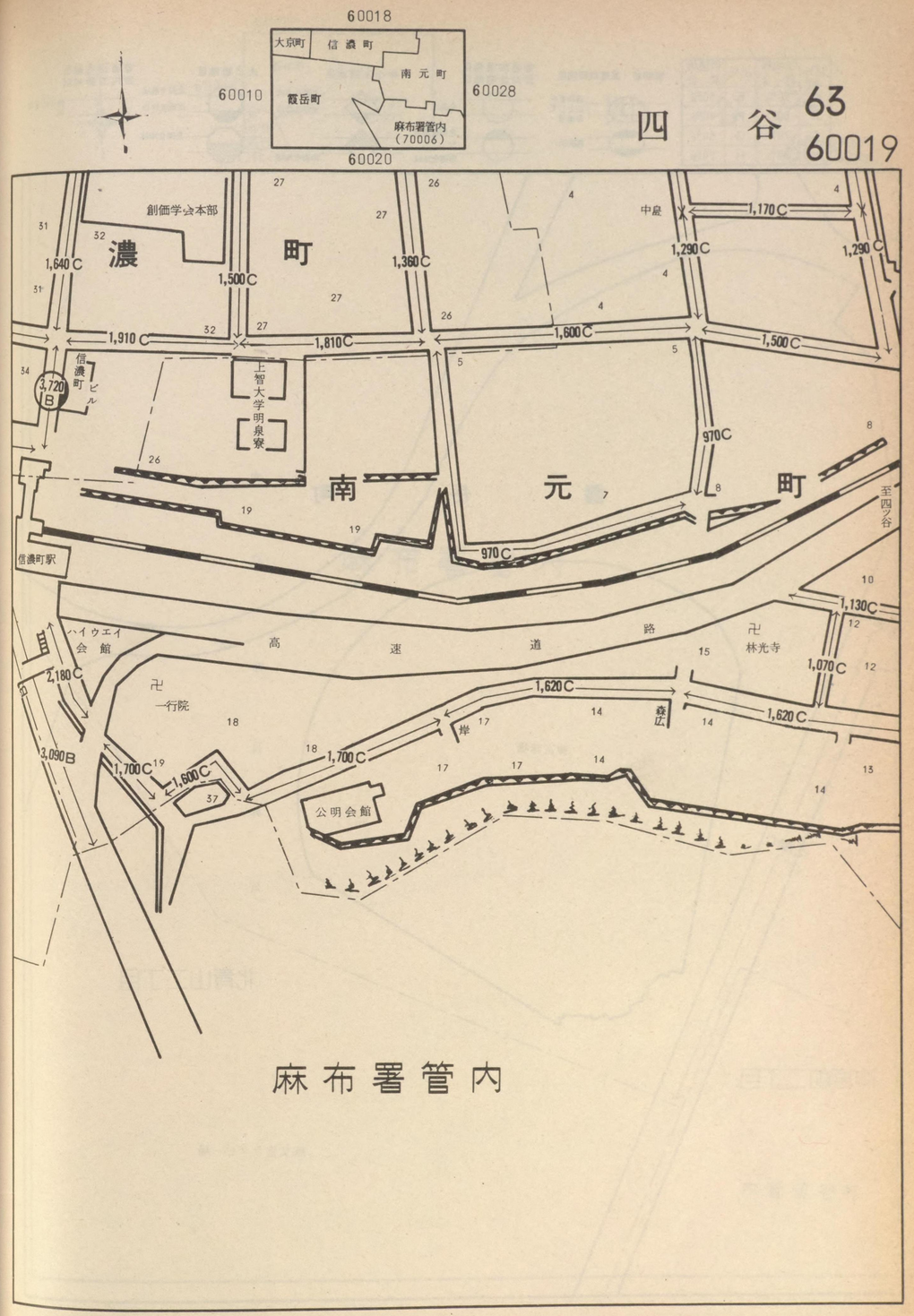

麻布署管内

記号	借地権割合	記号	借地権割合
A	90%	E	50%
B	80%	F	40%
C	70%	G	30%
D	60%	H	20%

繁華街・高度商業地区
道路を中心として全地域
道路沿い

普通商業地区
併用住宅地区
全地域
北側道路沿い
南側全地域

中小工場地区
北側全地域
南側道路沿い
南側全地域

大工場地区
北側全地域
南側道路沿い
北側全地域

普通住宅地区
家内工業地区
無印は全地域

60020

霞岳町

明治神宮外苑

神宮球場

2,160C

2,780C

テニスコート

北青山二丁目

神宮前二丁目

秩父宮ラグビー場

渋谷署管内

60019

60011

霞岳町

麻布署管内
(70007)

渋谷署管内
(21043)

四谷 63
60020

麻布署管内

記号	借地権割合	記号	借地権割合
A	90%	E	50%
B	80%	F	40%
C	70%	G	30%
D	60%	H	20%

繁華街・高度商業地区
道路を中心として全地域
道路沿い

普通商業地区
併用住宅地区
全地域
北側道路沿い
南側全地域

中小工場地区
北側全地域
南側道路沿い
南側全地域

大工場地区
北側全地域
南側道路沿い
北側全地域

普通住宅地区
家内工業地区
無印は全地域

60021

小石川署管内

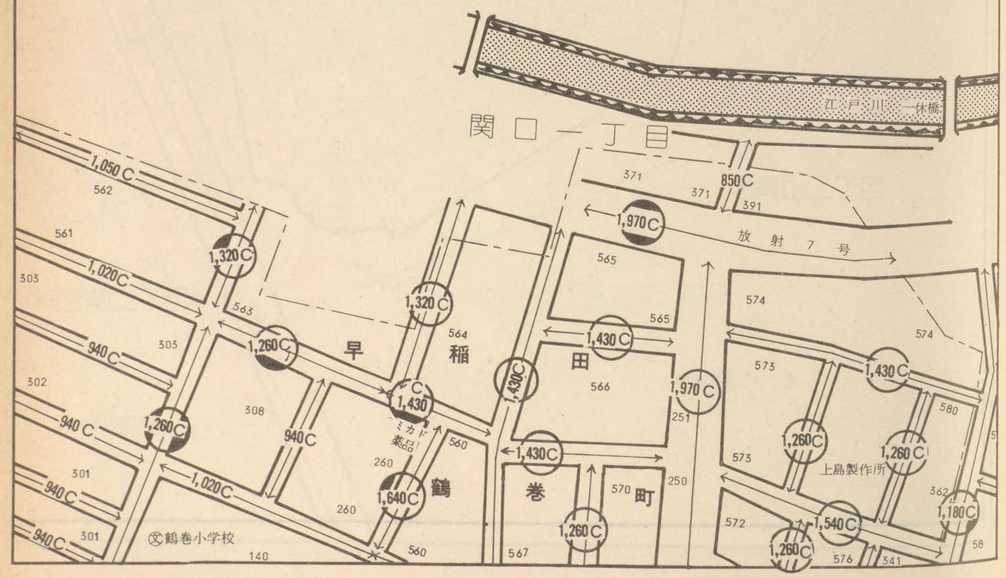

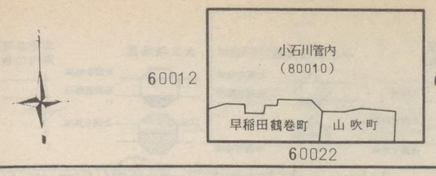

四谷 63
60021

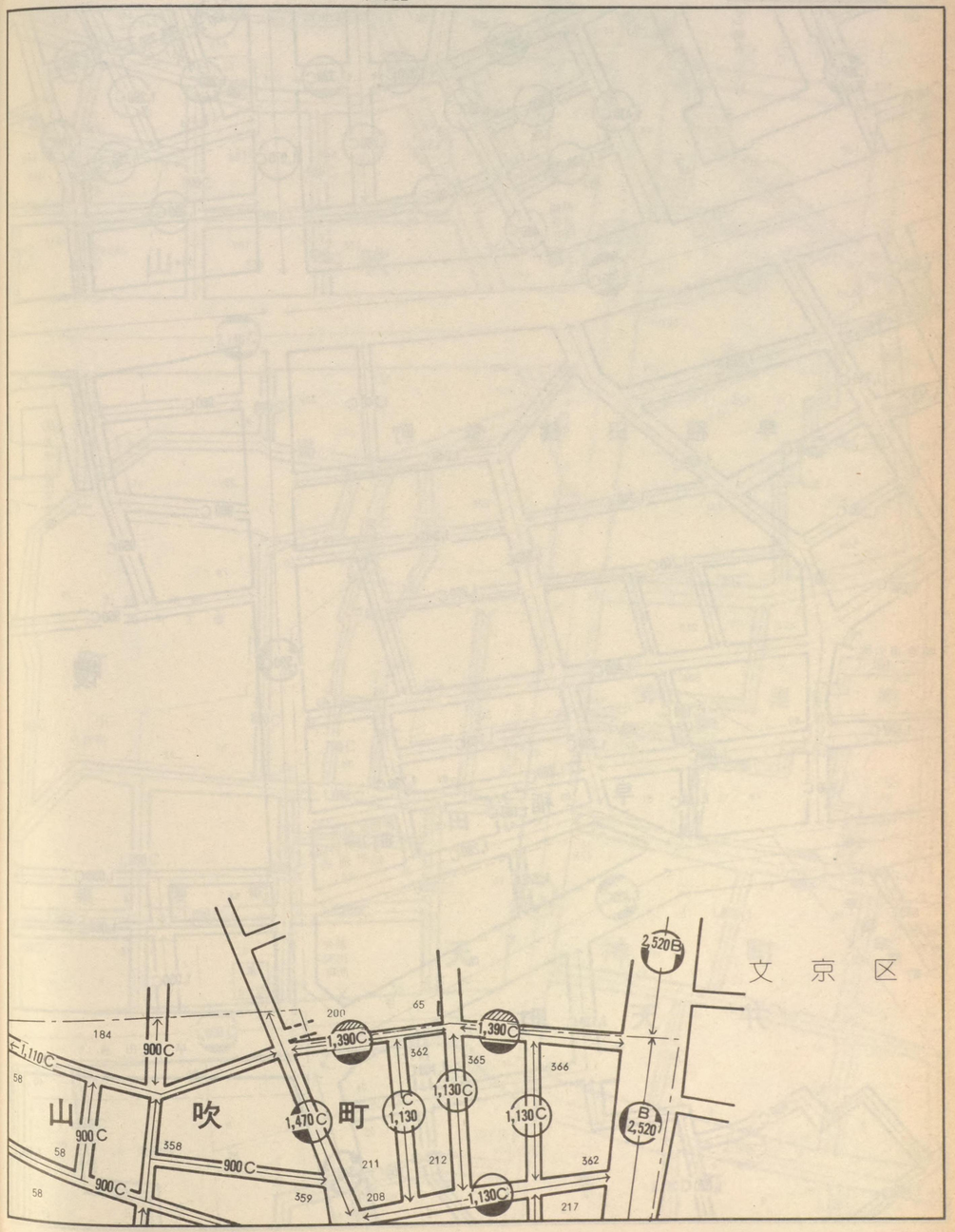

記号	借地権割合	記号	借地権割合
A	90%	E	50%
B	80%	F	40%
C	70%	G	30%
D	60%	H	20%

繁華街・高度商業地区
道路を中心として全地域
道路沿い

普通商業地区 併用住宅地区
全地域
北側道路沿い
南側全地域

中小工場地区
北側全地域
南側道路沿い
南側全地域

大工場地区
北側全地域
南側道路沿い
北側全地域

普通住宅地区 家内工業地区
無印は全地域

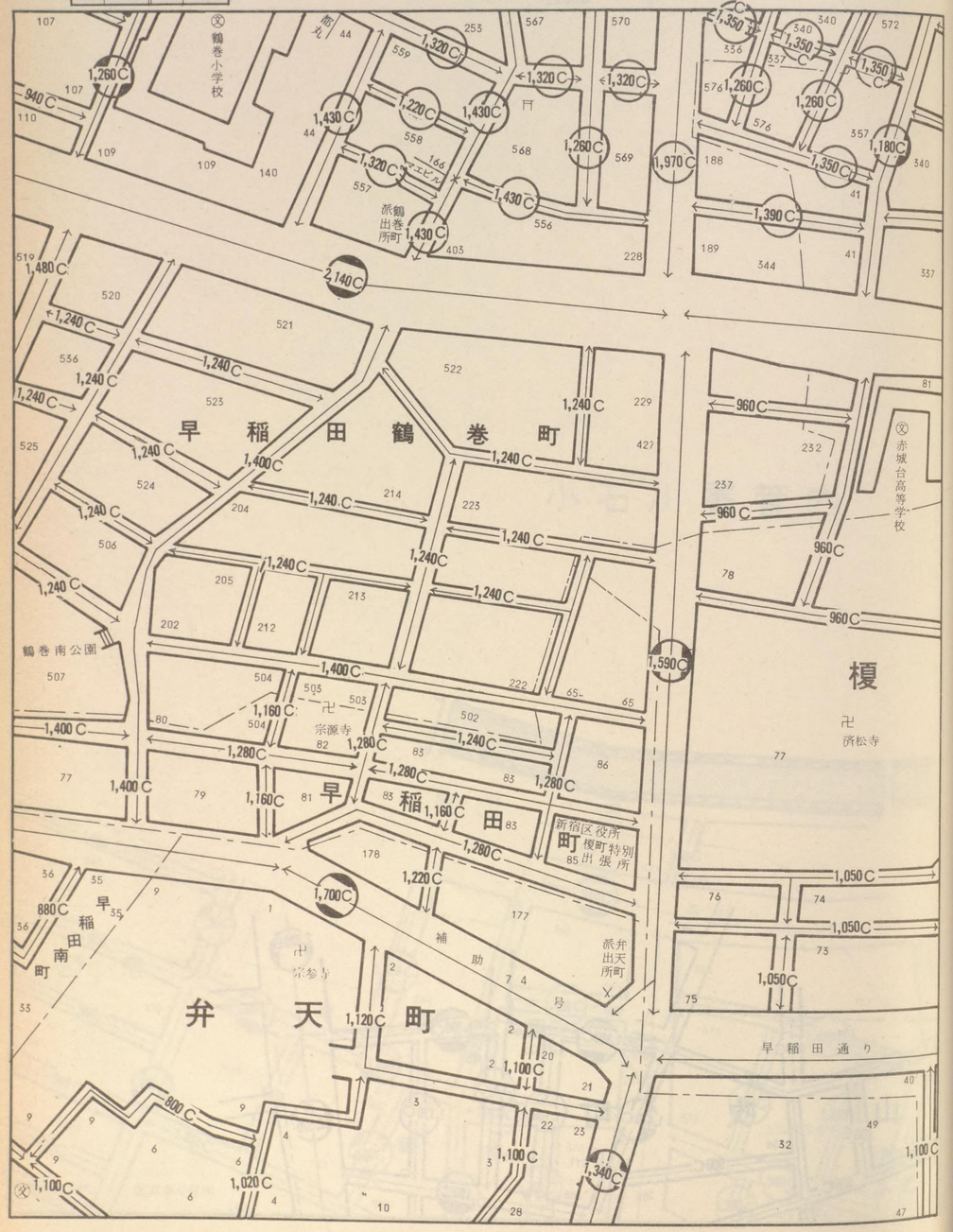

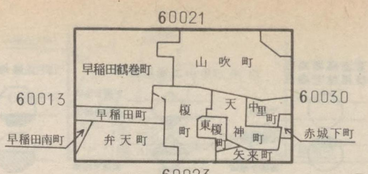

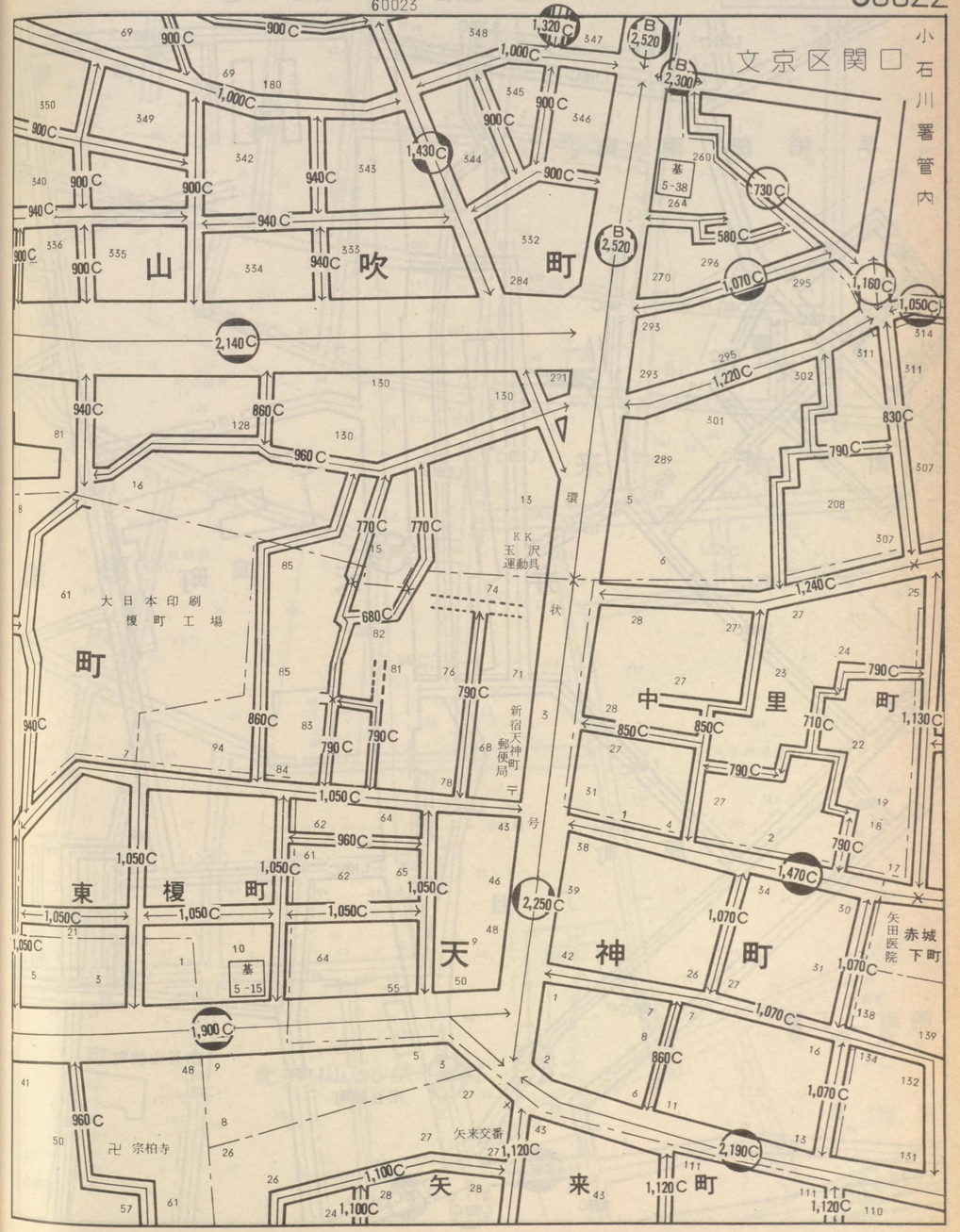

記号	借地権割合	記号	借地権割合
A	90%	E	50%
B	80%	F	40%
C	70%	G	30%
D	60%	H	20%

繁華街・高度商業地区
道路を中心として全地域
道路沿い

普通商業地区 併用住宅地区
全地域
北側道路沿い
南側全地域

中小工場地区
北側全地域
南側道路沿い
南側全地域

大工場地区
北側全地域
南側道路沿い
北側全地域

普通住宅地区 家内工業地区
無印は全地域

60023

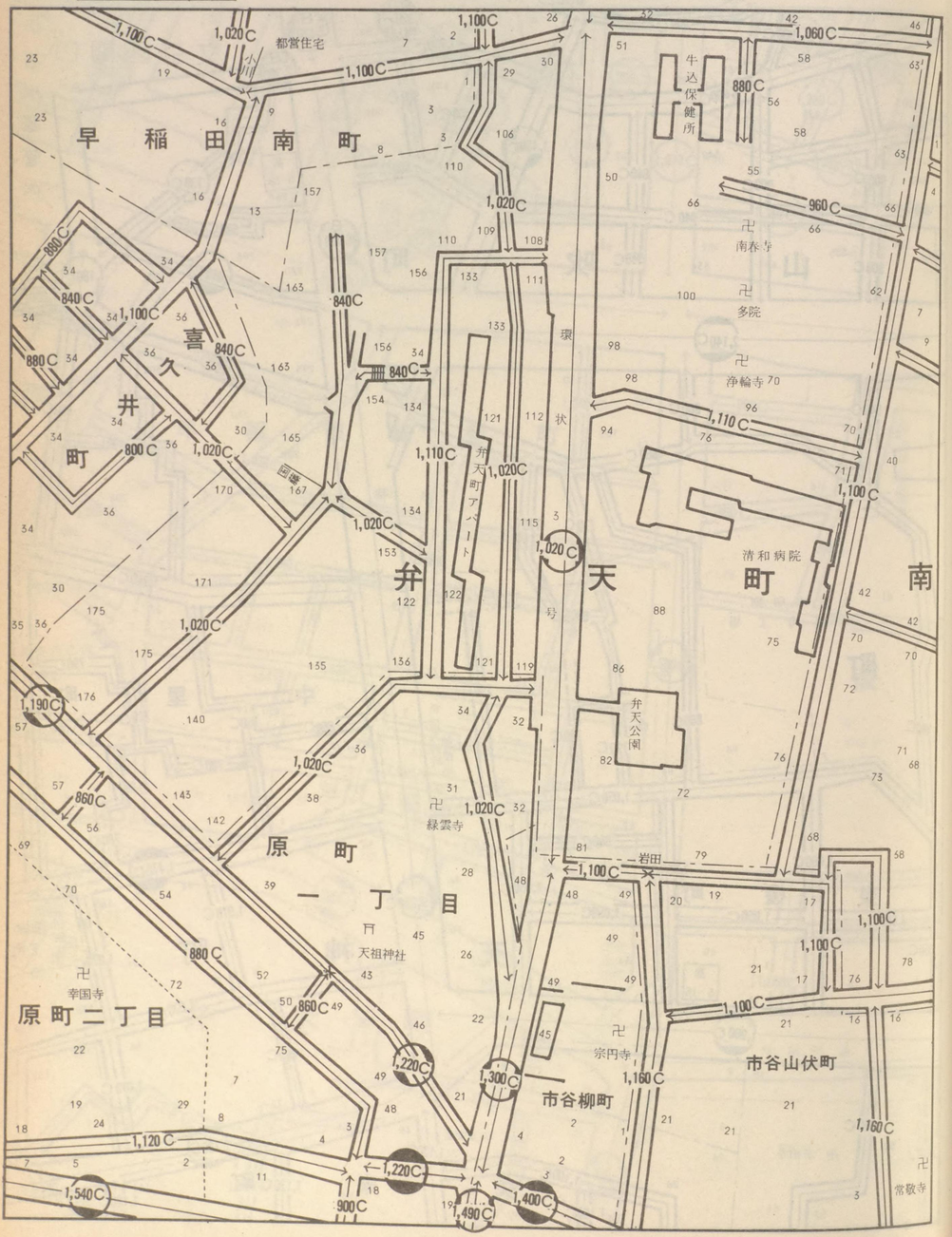

60022

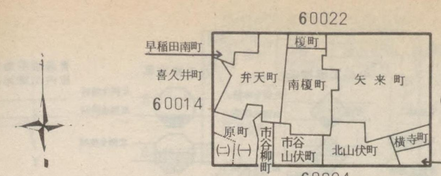

四谷 63

60023

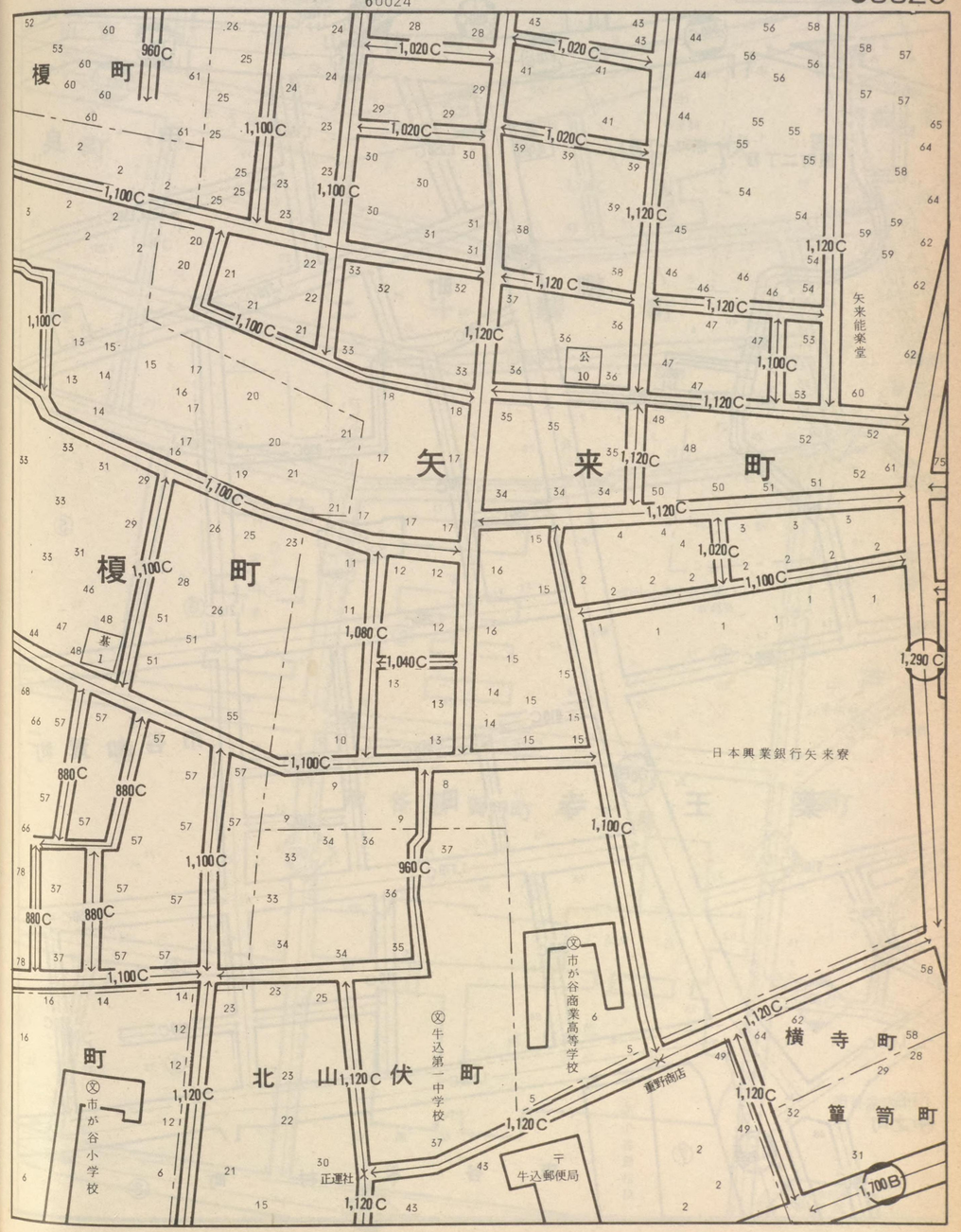

四谷

記号	借地権割合	記号	借地権割合
A	90%	E	50%
B	80%	F	40%
C	70%	G	30%
D	60%	H	20%

繁華街・高度商業地区
道路を中心として全地域
道路沿い

普通商業地区 併用住宅地区
全地域
北側道路沿い
南側道路沿い

中小工場地区
北側全地域
南側道路沿い
南側全地域

大工場地区
北側全地域
南側道路沿い
北側全地域

普通住宅地区 家内工業地区
無印は全地域

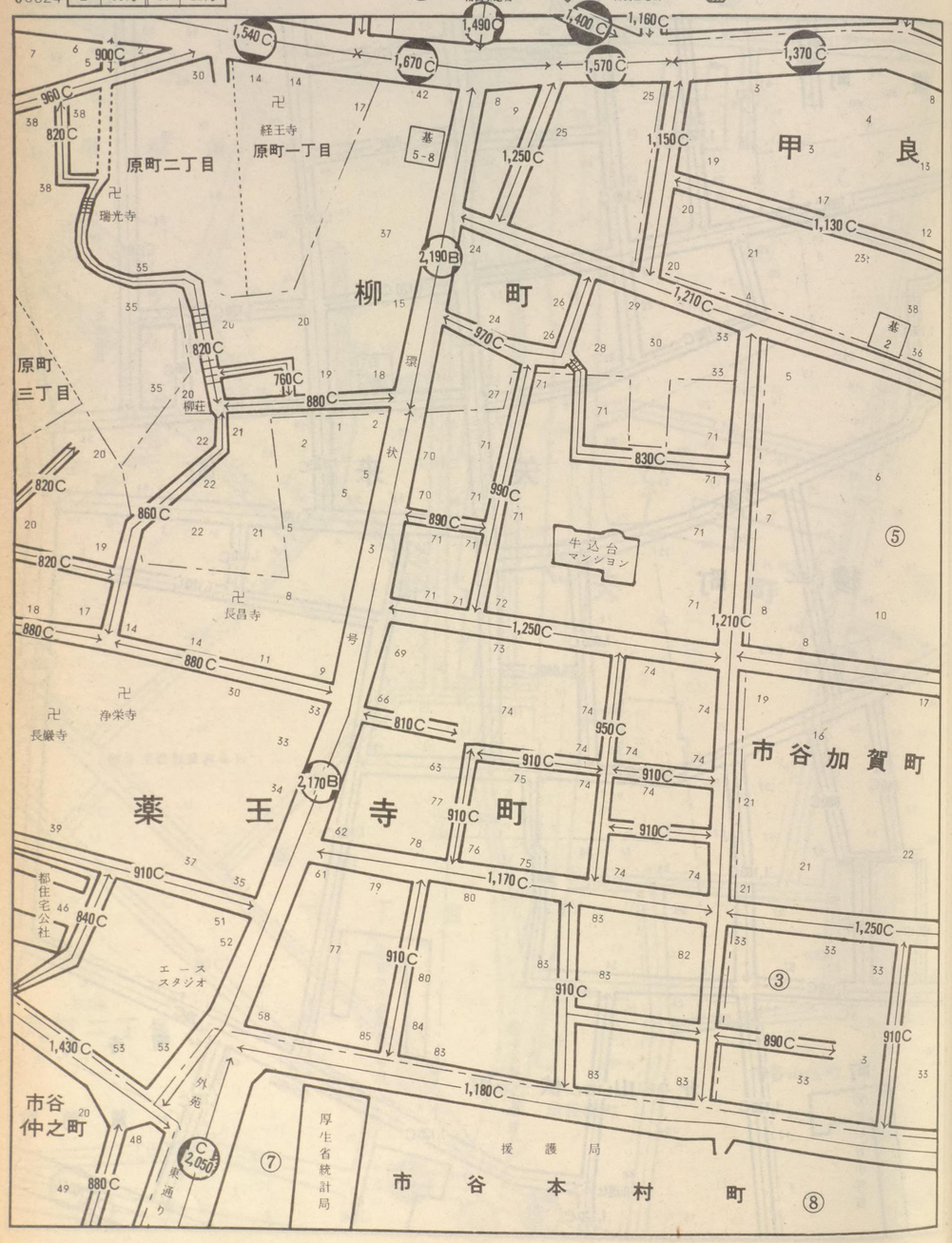

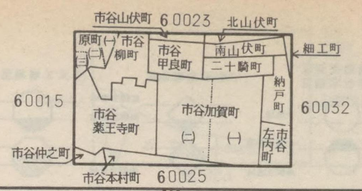

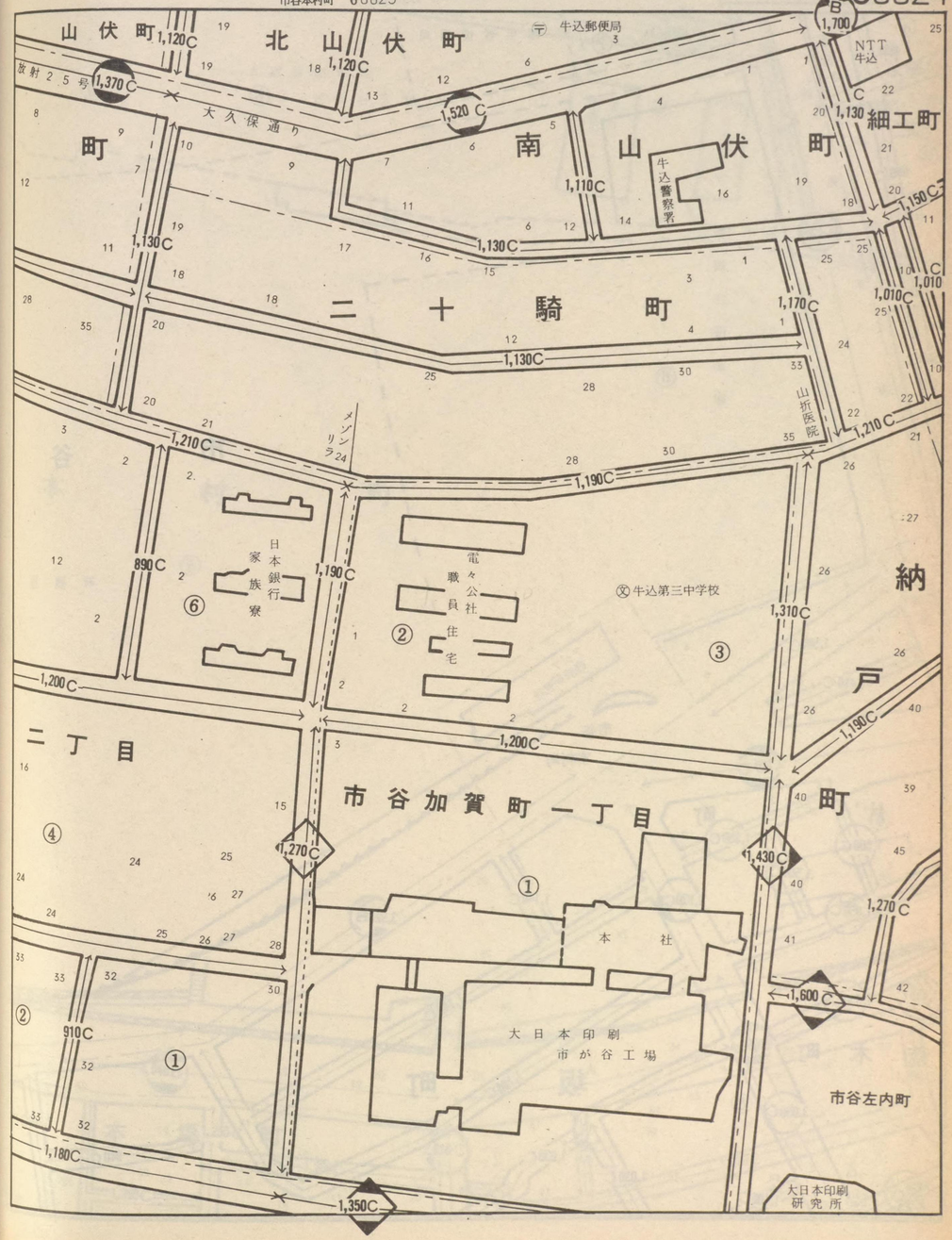

記号	借地権割合	記号	借地権割合
A	90%	E	50%
B	80%	F	40%
C	70%	G	30%
D	60%	H	20%

繁華街・高度商業地区
道路を中心として全地域
道路沿い

普通商業地区
併用住宅地区
全地域
北側道路沿い
南側全地域

中小工場地区
北側全地域
南側道路沿い
南側全地域

大工場地区
北側全地域
南側道路沿い
北側全地域

普通住宅地区
家内工業地区
無印は全地域

60025

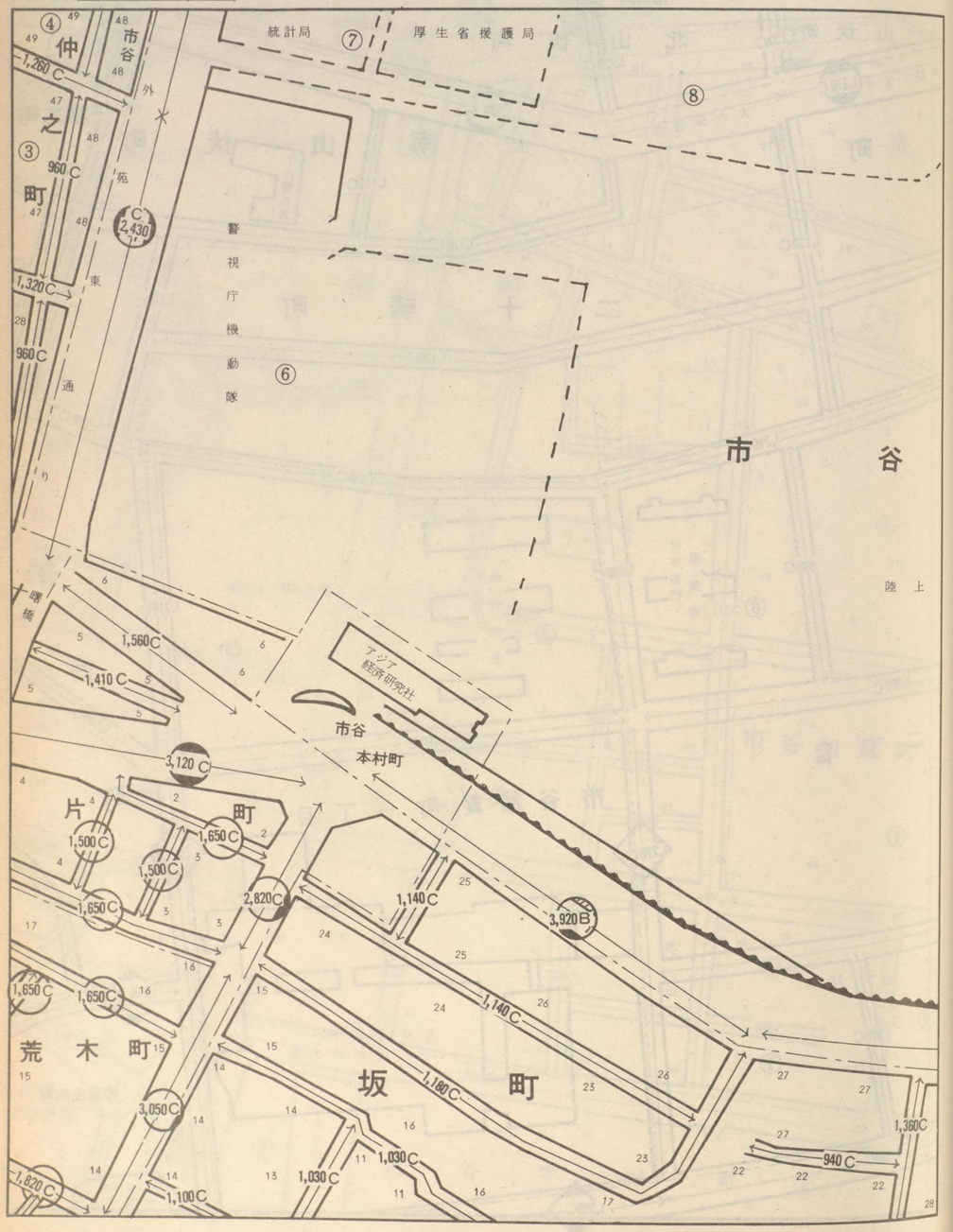

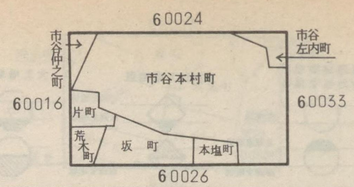

四谷 63

60025

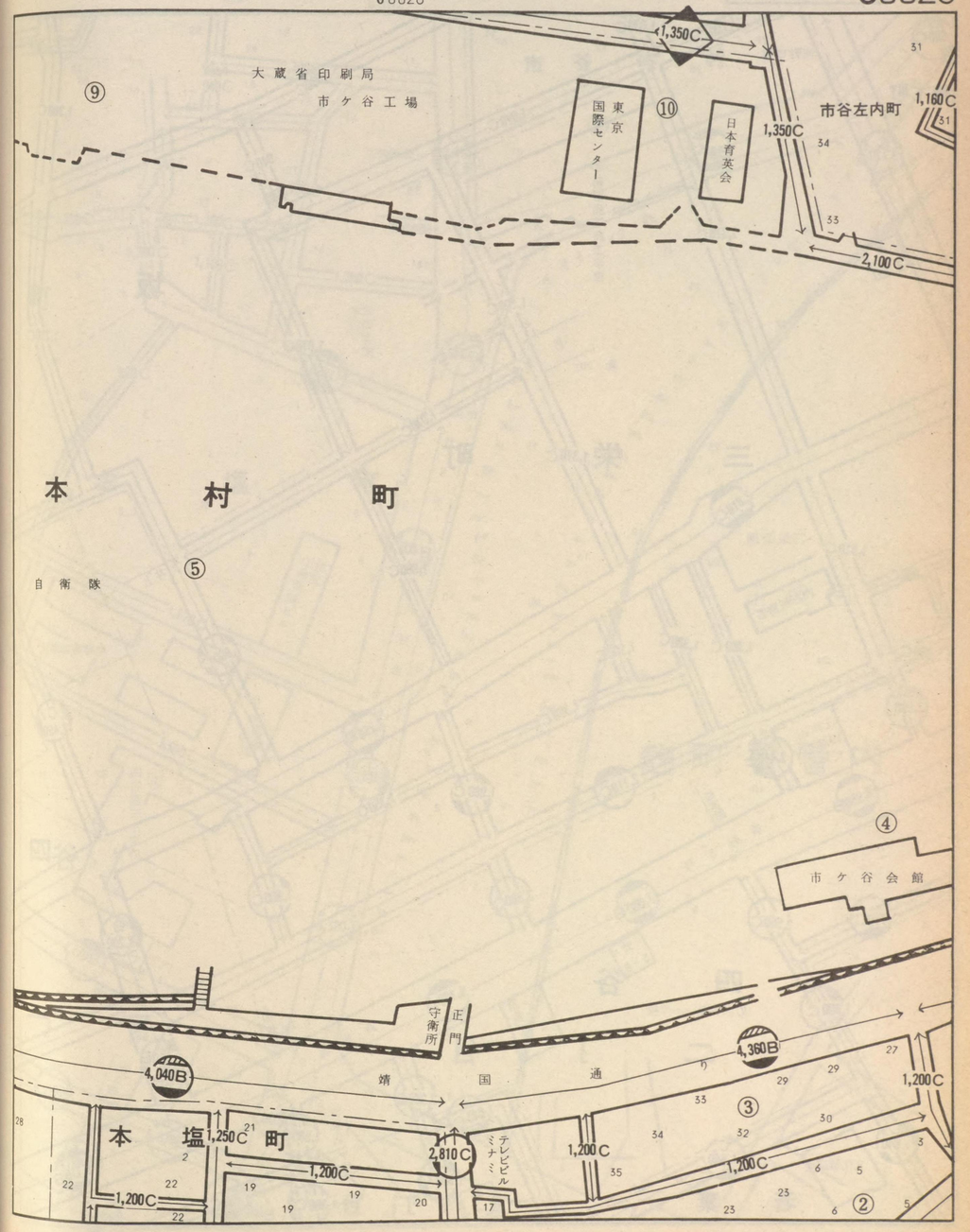

四谷 63

記号	借地権割合	記号	借地権割合
A	90%	E	50%
B	80%	F	40%
C	70%	G	30%
D	60%	H	20%

繁華街・高度商業地区
道路を中心として全地域
道路沿い

普通商業地区 併用住宅地区
全地域
北側道路沿い
南側全地域

中小工場地区
北側全地域
南側道路沿い
南側全地域

大工場地区
北側全地域
南側道路沿い
北側全地域

普通住宅地区 家内工業地区
無印は全地域

60026 60027 60025 60017

荒木町 坂町 市谷本村町 三栄町 本塩町 麹町署管内 (10002) 四谷(一) 四谷(二) 若葉(一)

荒木町 河野ビル 坂 三栄町 三栄公園 四谷税務署 四谷第一小学校 四谷二丁目 若葉 一丁目 新宿通り 井上 放射5号 新宿高等商工学校 文化放送 三和BK四谷支店ビル 松本劇 新美工業ビル 加賀ビル 丸正青果店 トーカロン アーカロン

市谷本村町 三陽商会 雪印別館 本雪印ビル 本塩町 四谷第三小学校 公5-7 正門 丁目 来々軒 野原ビル 住友生命保険ビル 大蔵省寄宿舎 平山胃腸病院 外堀通り 環状2号 四谷駅 至市ケ谷 千代田区 麹町署管内

1,650C 1,100C 1,030C 1,070C 940C 1,360C 1,370C 1,100C 1,210C 1,320C 1,300C 1,810C 990C 1,050C 1,380C 1,380C 1,100C 1,350C 1,710C 1,800C 1,640C 1,640C 1,800C 2,180C 1,200C 940C 1,100C 2,020C 920C 1,670C 1,180C 1,170C 1,790C 1,450C 3,120 2,810C 2,660 2,440C 2,710C 1,980C 2,450 1,860C 2,550C 2,360C 2,580C 1,800C 1,910C 4,290B 4,660B 4,700B 4,770B 5,180B 5,210B 5,670B 6,990B 7,660B 6,950B 7,090B 8,170B 3,250B 3,290B 3,910B 9,110B

記号	借地権割合	記号	借地権割合
A	90%	E	50%
B	80%	F	40%
C	70%	G	30%
D	60%	H	20%

繁華街・高度商業地区
普通商業地区 併用住宅地区
中小工場地区
大工場地区
普通住宅地区 家内工業地区

60027

1,640C 1,640C 1,800C 1,800C 2,180C 2,130B 1,540C 1,710C 1,000C 1,710C 1,430C 1,570C 1,190C 2,190C 1,260C 1,160C 1,430C 1,430C 1,430C 1,530C 1,570C 1,570C 1,570C 1,300C 1,500C 1,750C 1,300C 1,570C 1,450C 1,450C 900C 1,490C 900C 900C 1,530C 1,990C

愛染院 蓮来院 西念寺 木曽建設工場 駿台予備校 ㊥学習院初等科 日本専売公社中央研修所 補助56号

若葉二丁目 若葉一丁目 若葉三丁目 須賀町 南元町

60026

須賀町 (二)若葉 四谷(一) 麹町署管内(10003) (三) (一) 南元町

60018 60028

四谷 63 60027

9,450B 7,660B 四谷駅 放射5号 新宿通り 2,070C 5,580B 1,950C 地下鉄四谷駅 国鉄四谷駅 四谷一丁目 ㊥四谷第一中学校 2,940B 麹町六丁目 至信濃町 2,180C 環状2号 麹町署管内 赤坂離宮 外堀通り 元赤坂二丁目 麻布署管内

記号	借地権割合	記号	借地権割合
A	90%	E	50%
B	80%	F	40%
C	70%	G	30%
D	60%	H	20%

繁華街・高度商業地区
道路を中心として全地域
道路沿い

普通商業地区
併用住宅地区
全地域
北側道路沿い
南側全地域

中小工場地区
北側全地域
南側道路沿い
南側全地域

大工場地区
北側全地域
南側道路沿い
北側全地域

普通住宅地区
家内工業地区
無印は全地域

60028

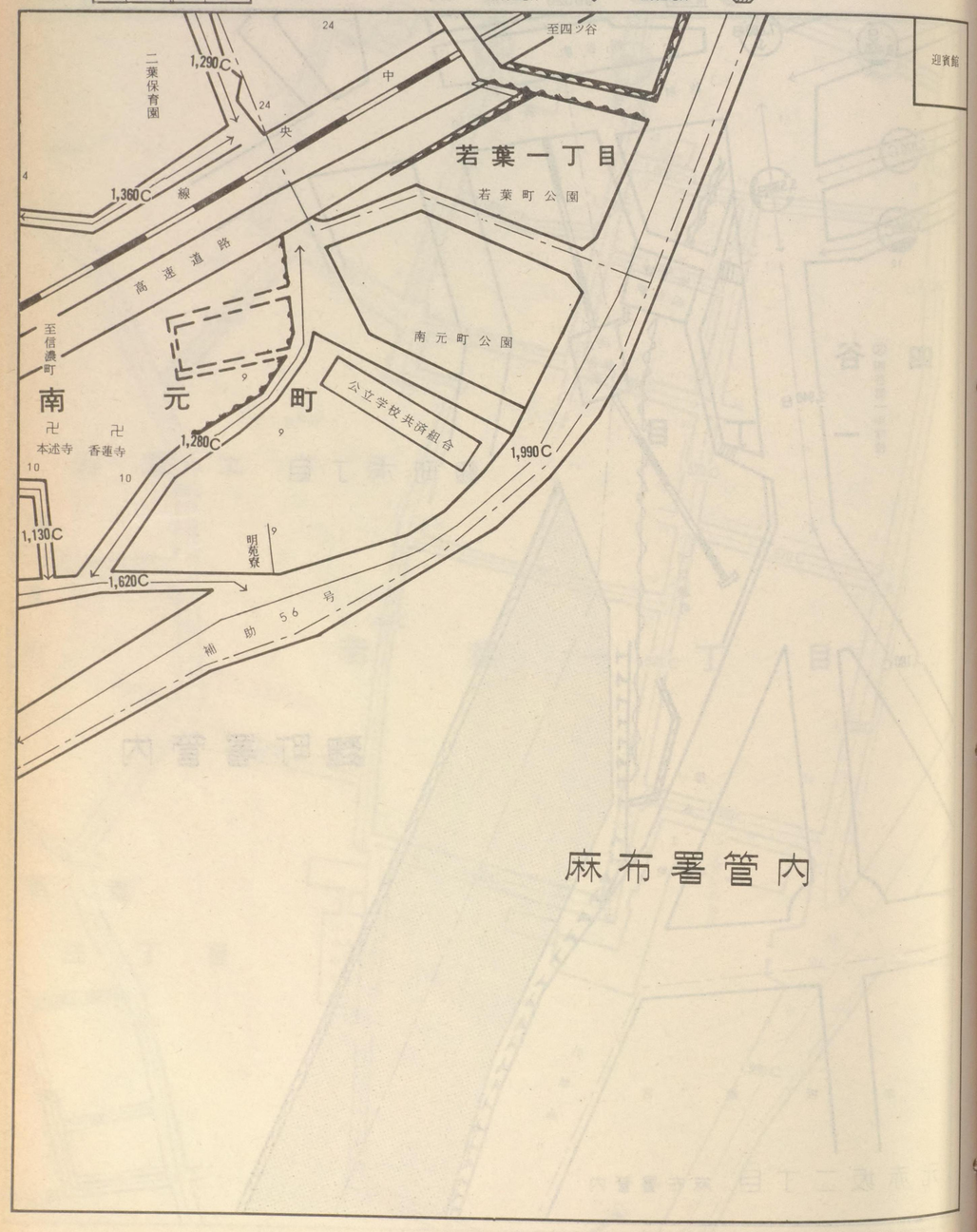

麻布署管内

60027

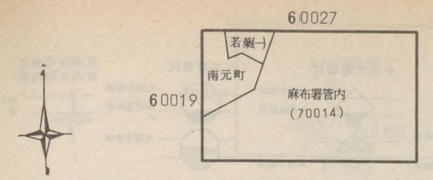

四谷 63
60028



記号	借地権割合	記号	借地権割合
A	90%	E	50%
B	80%	F	40%
C	70%	G	30%
D	60%	H	20%

繁華街・高度商業地区
道路を中心として全地域
道路沿い

普通商業地区
併用住宅地区
全地域
北側道路沿い
南側全地域

中小工場地区
北側全地域
南側道路沿い
南側全地域

大工場地区
北側全地域
南側道路沿い
北側全地域

普通住宅地区
家内工業地区
無印は全地域

60029

関口一丁目

小石川署管内

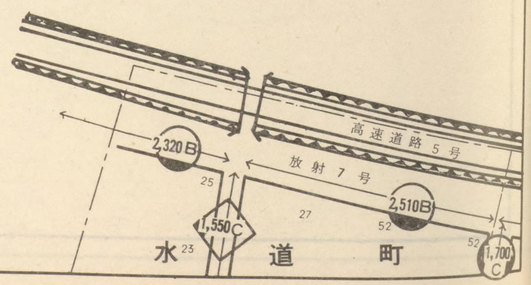

60021

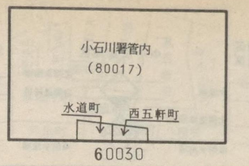

四谷 63 60029

文京区

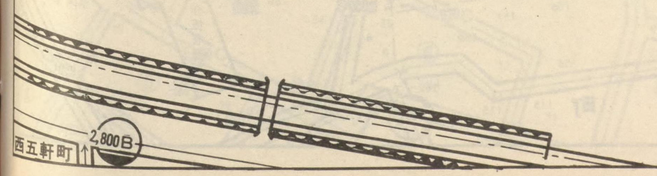

記号	借地権割合	記号	借地権割合
A	90%	E	50%
B	80%	F	40%
C	70%	G	30%
D	60%	H	20%

繁華街・高度商業地区
道路を中心として全域
道路沿い

普通商業地区 併用住宅地区
全地域
北側道路沿い
南側全地域

中小工場地区
北側全地域
南側道路沿い
南側全地域

大工場地区
北側全地域
南側道路沿い
北側全地域

普通住宅地区 家内工業地区
無印は全地域

60030

小石川署管内

関口一丁目

三晃印刷

江戸川小学校

水道町

山吹町

改代町

伝久寺

築地町

赤城下町

赤城神社

赤城元町

清隆寺

赤坂青年館

秀英社

矢来町

60029

小石川署管内 (80018)

60022

60034

60031

山吹町 / 改代町 / 水道町 / 西五軒町 / 東五軒町 / 新小川町 / 築地町 / 赤城下町 / 赤城元町 / 白銀町 / 筑土八幡町 / 矢来町

四谷 63

60030

基 5-37

堆鶏社

小桜橋

高速道路5号

中ノ橋

放射7号

東京出版販売KK

新小川町

江戸川アパート

西五軒町

公和自動車

全音楽譜出版社

浄風会本部

日蓮宗

基 7-3

国鉄白銀アパート

白銀町

熊谷組

筑土八幡町

白銀公園

筑土八幡神社

記号	借地権割合	記号	借地権割合
A	90%	E	50%
B	80%	F	40%
C	70%	G	30%
D	60%	H	20%

繁華街・高度商業地区
道路を中心として全地域
道路沿い

普通商業地区 併用住宅地区
全地域
北側道路沿い
南側全地域

中小工場地区
北側全地域
南側道路沿い
南側全地域

大工場地区
北側全地域
南側道路沿い
北側全地域

普通住宅地区 家内工業地区
無印は全地域

60031

赤城元町
高島ビル
同栄信用金庫
牛込消防署
新潮社
矢来町
神楽坂六丁目
早稲田通
横寺町
長源寺
旺文社
大信寺
篠町
大久保通り
新宿区役所 牛込町支所
KK旺文社
放射25号
南蔵院
北町
中町
法正寺
(文)愛日小学校
基 5-35

小石川元町 60030
筑土八幡町
矢来町
神楽坂(一)
白銀町
津久戸町
横寺町
(五)神
四楽坂(二)
岩戸町
(一)
簞笥町
袋町
若宮町
北町
中町
60023
60035
60032

四谷 63 60031

白銀公園
白銀町
筑土八幡町
高等看護学院ガレージ
基 5-17
熊谷組
(文)津久戸小学校
津久戸町
神楽坂四丁目
協和銀行
帝都信用金庫
神楽坂派出所
相馬屋ビル
神楽坂三丁目
坂本ガラス
三菱銀行
岩戸町
五丁目
袋町
光時寺
若宮町
西条歯科
若宮八幡宮
神楽坂二丁目
(文)東京理科大学
基 5-11

四谷 63 60032

記号	借地権割合	記号	借地権割合
A	90%	E	50%
B	80%	F	40%
C	70%	G	30%
D	60%	H	20%

繁華街・高度商業地区
道路を中心として全地域
道路沿い

普通商業地区 併用住宅地区
全地域
北側道路沿い
南側全地域

中小工場地区
北側全地域
南側道路沿い
南側全地域

大工場地区
北側全地域
南側道路沿い
北側全地域

普通住宅地区 家内工業地区
無印は全地域

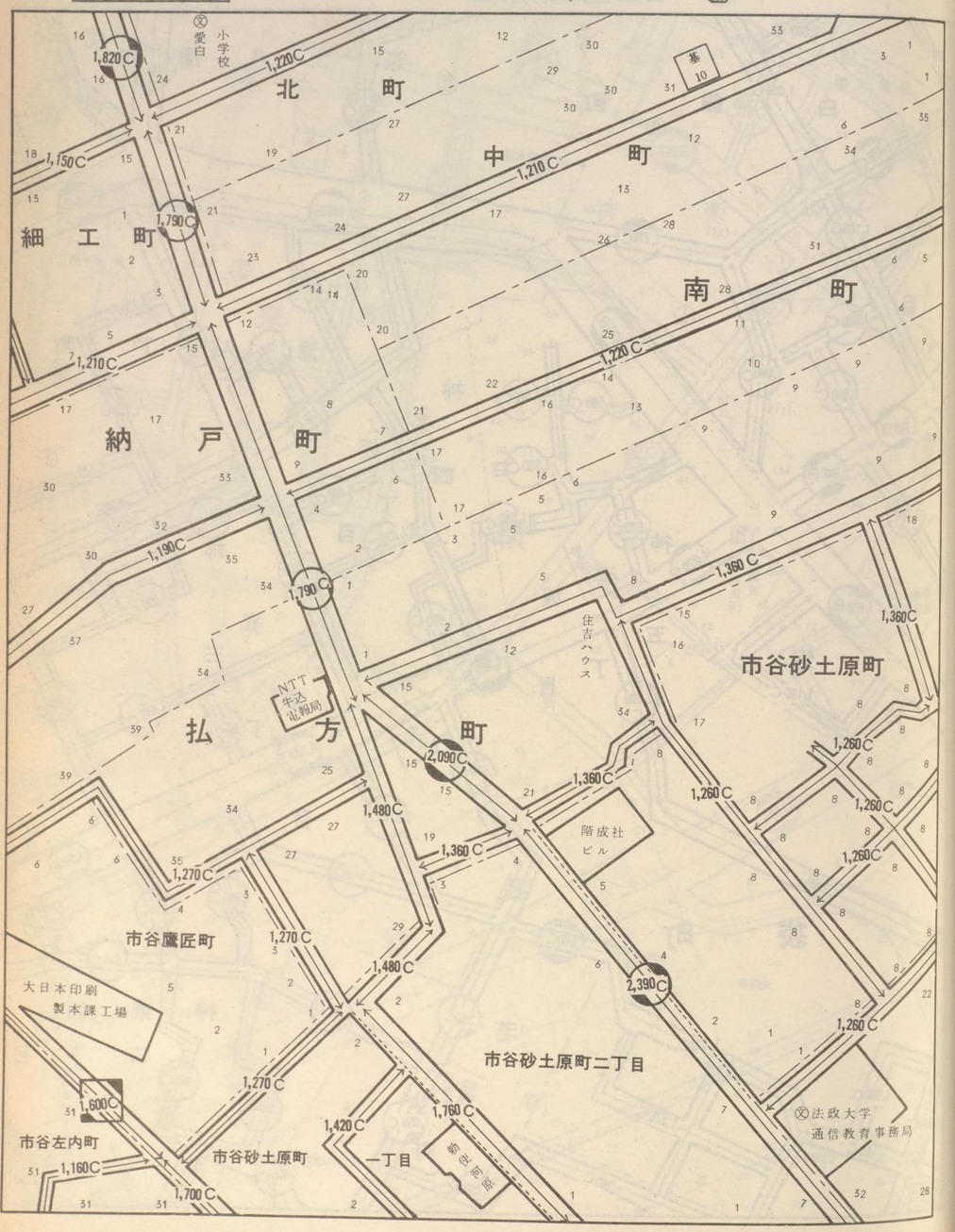

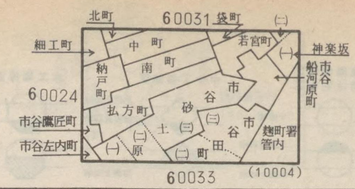

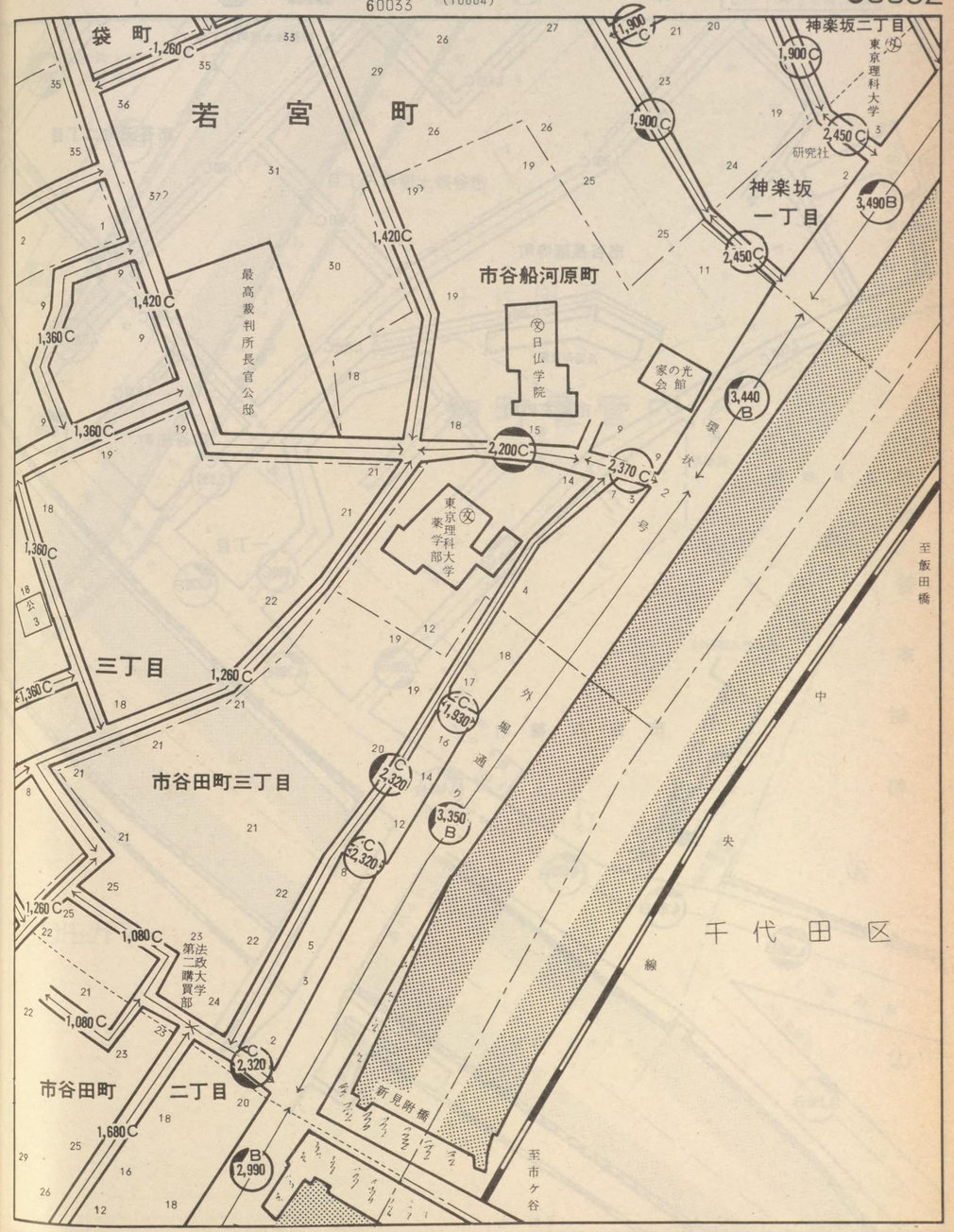

記号	借地権割合	記号	借地権割合
A	90%	E	50%
B	80%	F	40%
C	70%	G	30%
D	60%	H	20%

繁華街・高度商業地区
道路を中心として全地域
道路沿い

普通商業地区 併用住宅地区
全地域
北側道路沿い
南側全地域

中小工場地区
北側全地域
南側道路沿い
南側全地域

大工場地区
北側全地域
南側道路沿い
北側全地域

普通住宅地区 家内工業地区
無印は全地域

60033

市谷砂土原町二丁目
市谷砂土原町一丁目
市谷長延寺町
市谷左内町
市谷田町二丁目
市谷田町
一丁目
市谷八幡町
市谷本村町
千代田区
至四ツ谷

1,160C 1,280C 1,700C 1,420C 1,760C 2,390C 1,400C 1,840C 2,320C 1,930C 1,700C 2,100C 1,260C 1,180C 2,600C 1,980C 4,220B 3,650 2,550C 2,800B 4,260B 5,440B 4,900B 4,750B 950C 4,560B 4,290B

(文)城北予備校
長延保育園
陸上自衛隊
卍 長泰寺
鎌倉書房
市ケ谷八幡神社
市ケ谷ビル
基 5-18
シャープビル
東京法務局
靖国通り
警察派出所
市ケ谷ボート場
ホーム
市ケ谷駅
迷路小路
三連
土工支柱
ソニービル
外堀通り
中央線
外濠

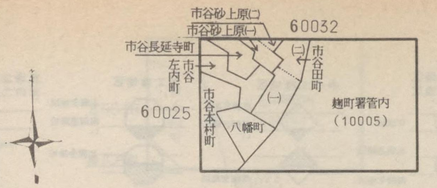

四谷 63 60033

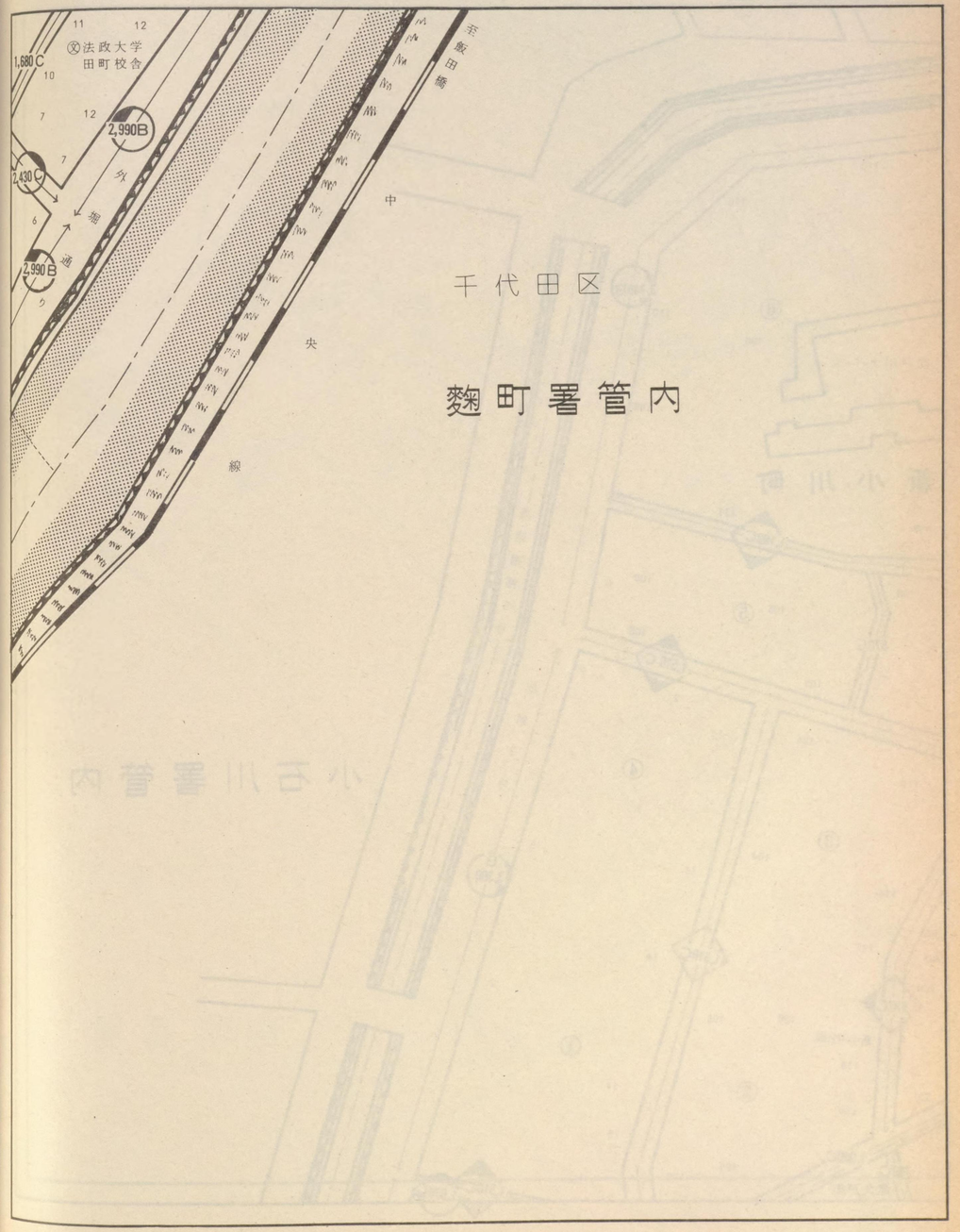

記号	借地権割合	記号	借地権割合
A	90%	E	50%
B	80%	F	40%
C	70%	G	30%
D	60%	H	20%

繁華街・高度商業地区
道路を中心として全地域
道路沿い

普通商業地区
併用住宅地区
全地域
北側道路沿い
南側全地域

中小工場地区
北側全地域
南側道路沿い
南側全地域

大工場地区
北側全地域
南側道路沿い
北側全地域

普通住宅地区
家内工業地区
無印は全地域

60034

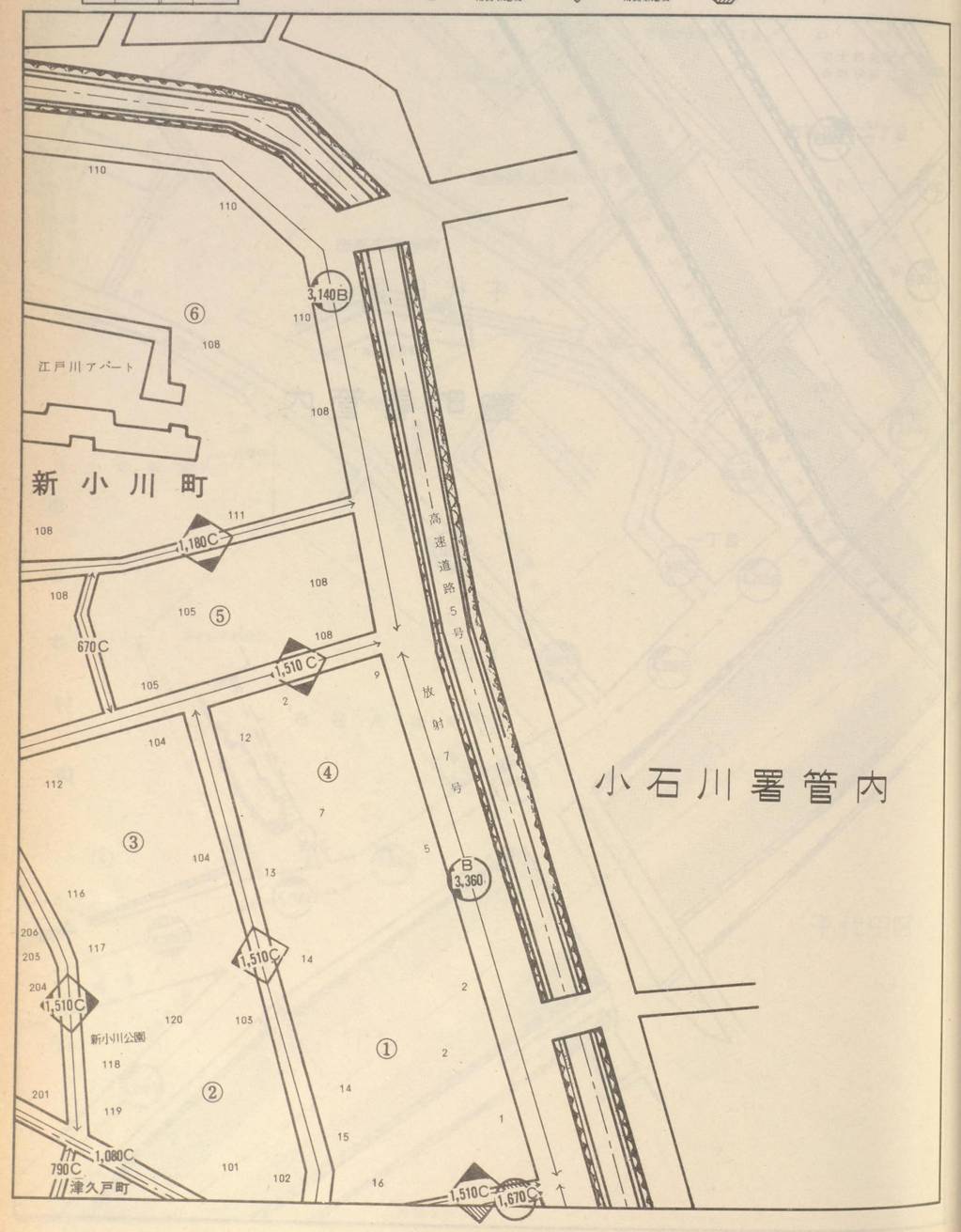

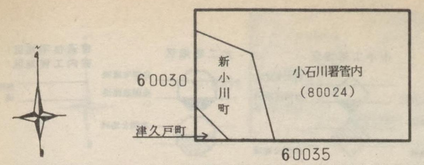

四谷 63
60034

記号	借地権割合	記号	借地権割合
A	90%	E	50%
B	80%	F	40%
C	70%	G	30%
D	60%	H	20%

繁華街・高度商業地区
道路を中心として全地域
道路沿い

普通商業地区 併用住宅地区
全地域
北側道路沿い
南側全地域

中小工場地区
北側全地域
南側道路沿い
南側全地域

大工場地区
北側全地域
南側道路沿い
北側全地域

普通住宅地区 家内工業地区
無印は全地域

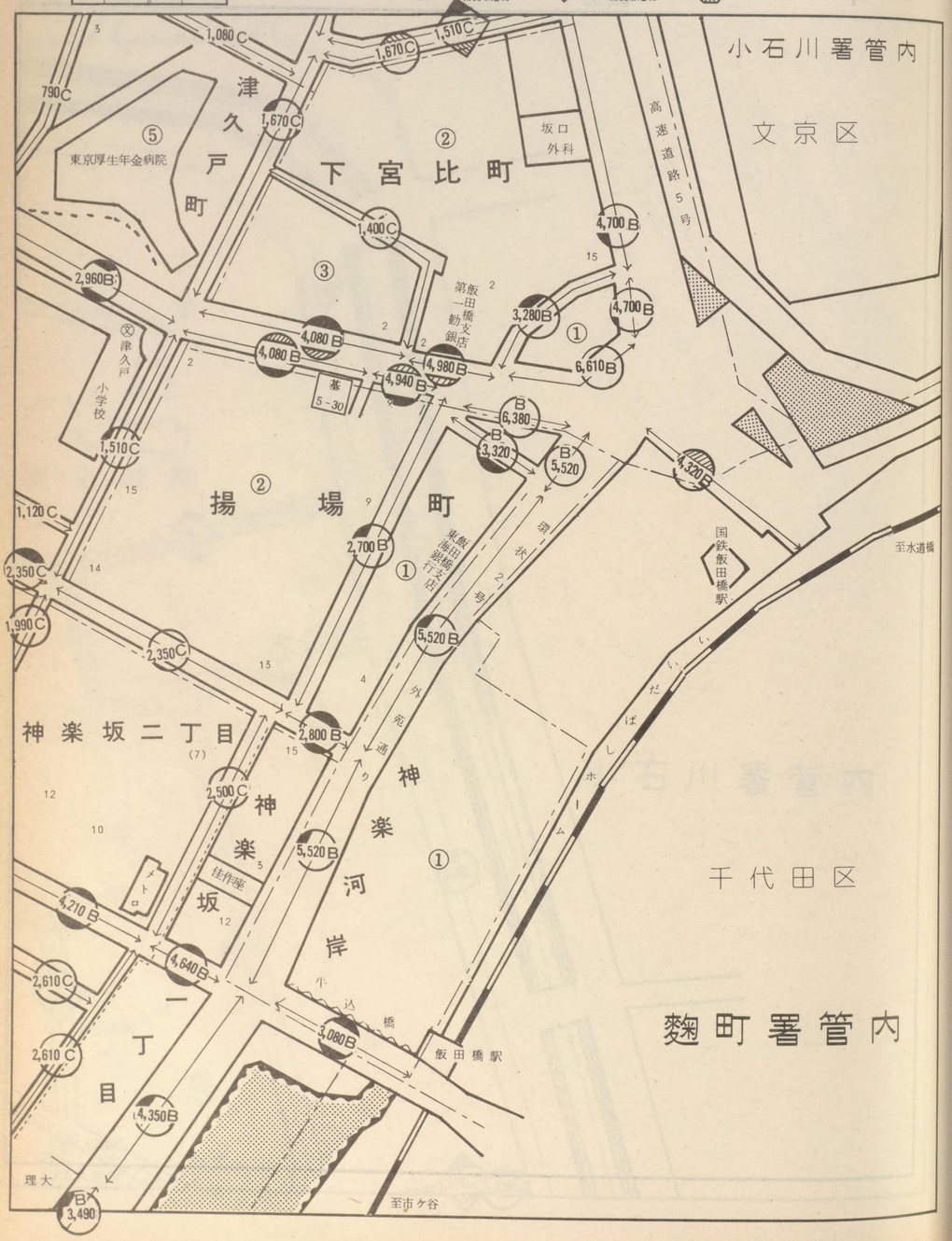

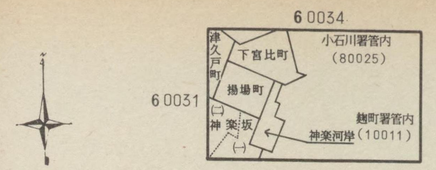

四谷 63
60035

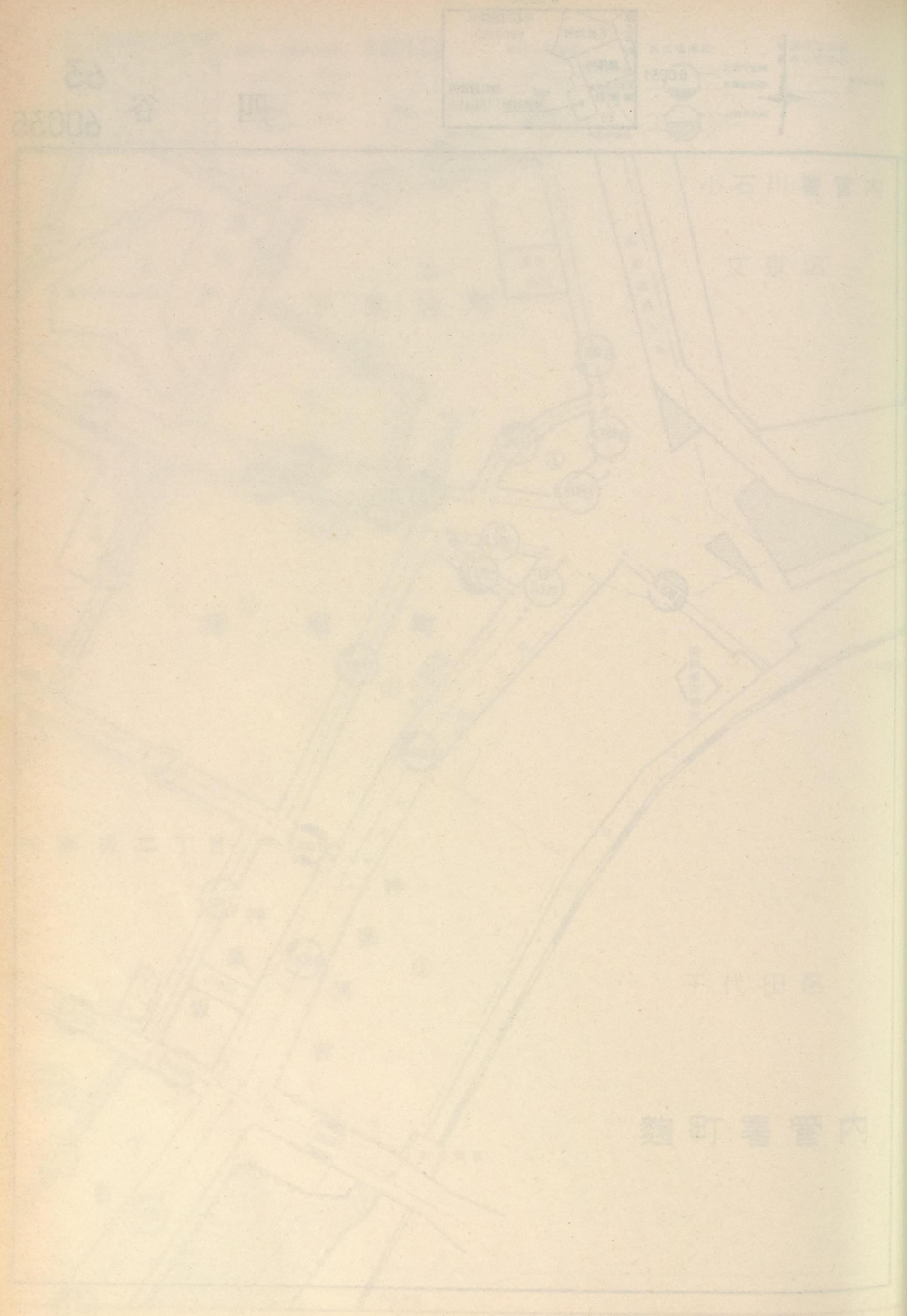

70001

町丁名索引

麻布税務署

町	丁名		路線価図ページ
あ	赤坂	1	70024、70025、70030、70031
	〃	2	70023、70024、70025、70030
	〃	3	70022、70023
	〃	4	70015、70016、70022、70023
	〃	5	70015、70016、70023、70024
	〃	6	70016、70024、70025
	〃	7	70015、70016、70024
	〃	8	70015、70016、70017
	〃	9	70016、70017、70024、70025
	麻布台	1	70026、70032
	〃	2	70026、70027、70032、70033
	〃	3	70026
	麻布永坂町		70026、70027
	麻布十番	1	70019、70027
	〃	2	70027、70028
	〃	3	70028
	〃	4	70027、70028
	麻布狸穴町		70026、70027
き	北青山	1	70006、70007、70008
	〃	2	70002、70007、70008
	〃	3	70002、70003、70004、70008
と	虎の門	2	70030、70031
に	西麻布	1	70010、70018
	〃	2	70009、70010
	〃	3	70010、70011、70018、70019
	〃	4	70010、70011
ひ	東麻布	1	70033
	東麻布	2	70027、70033
	〃	3	70027
み	南青山	1	70008、70015、70016、70017
	〃	2	70007、70008、70009、70010、70016、70017
	〃	3	70003、70008、70009
	〃	4	70003、70004、70009、70010
	〃	5	70003、70004、70010
	〃	6	70004、70005、70010、70011
	〃	7	70005、70010、70011
	南麻布	1	70020、70021、70028、70029
	〃	2	70021、70028、70029
	〃	3	70020、70021、70029
	〃	4	70012、70013、70020、70021
	〃	5	70011、70012、70019、70020
も	元赤坂	1	70014、70015、70022、70023
	〃	2	70006、70007、70014、70015、70022
	元麻布	1	70019、70020、70027、70028
	〃	2	70019、70020
	〃	3	70019、70027
ろ	六本木	1	70025、70026、70031
	〃	2	70024、70025
	〃	3	70018、70025、70026
	〃	4	70017、70018、70025
	〃	5	70018、70019、70026、70027
	〃	6	70018、70019、70026
	〃	7	70010、70017、70018

索引図　麻布　63

70001

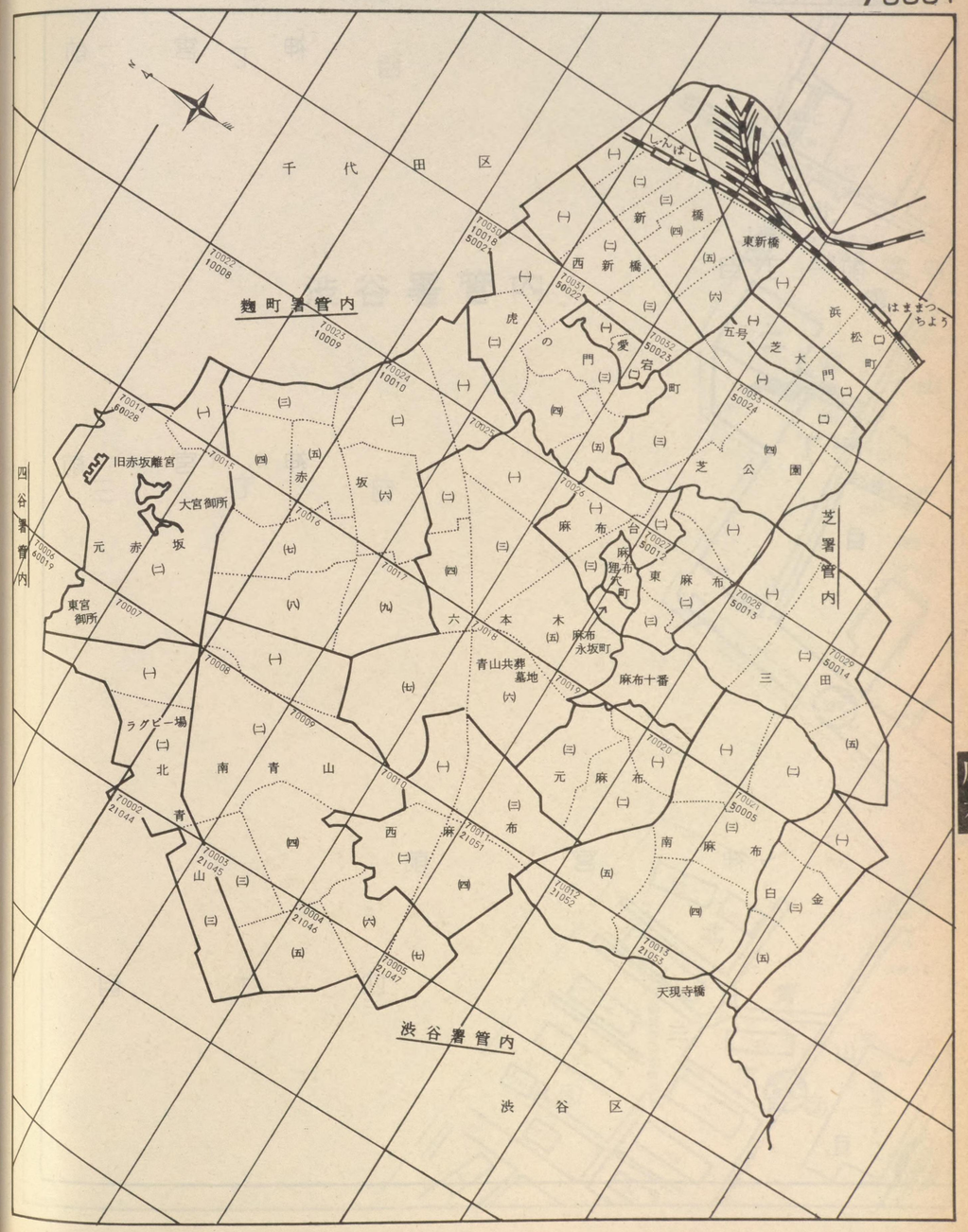

記号	借地権割合	記号	借地権割合
A	90%	E	50%
B	80%	F	40%
C	70%	G	30%
D	60%	H	20%

繁華街・高度商業地区

普通商業地区
併用住宅地区

中小工場地区

大工場地区

普通住宅地区
家内工業地区

70002

神宮前

神宮前一丁目

神宮前

神宮前

神宮前

四丁目

渋谷署管内

70008

70003

(21044)

麻布 63
70002

二丁目

三丁目

渋谷署管内

北青山

住友信託BK
青山分室

青山一丁目

青山二丁目

青山三丁目

青山四丁目

海蔵寺

都営青山北町団地

青山第一ビル

大東会館

麻布

記号	借地権割合	記号	借地権割合
A	90%	E	50%
B	80%	F	40%
C	70%	G	30%
D	60%	H	20%

繁華街・高度商業地区
道路を中心として全地域
道路沿い

普通商業地区
併用住宅地区
全地域
北側道路沿い
南側全地域

中小工場地区
北側全地域
南側道路沿い
南側全地域

大工場地区
北側全地域
南側道路沿い
北側全地域

普通住宅地区
家内工業地区
無印は全地域

70003

神　宮　前　四

渋谷署管内

神宮前五丁目

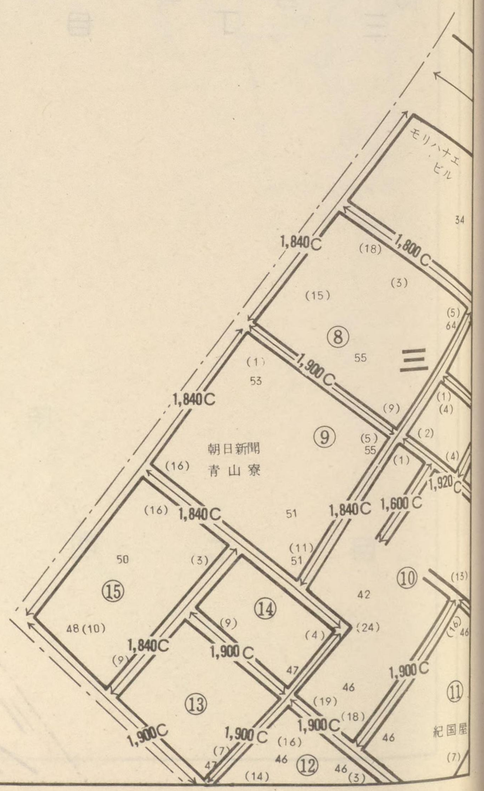

70002

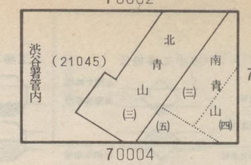

70009

70004

麻布 63

70003

丁目

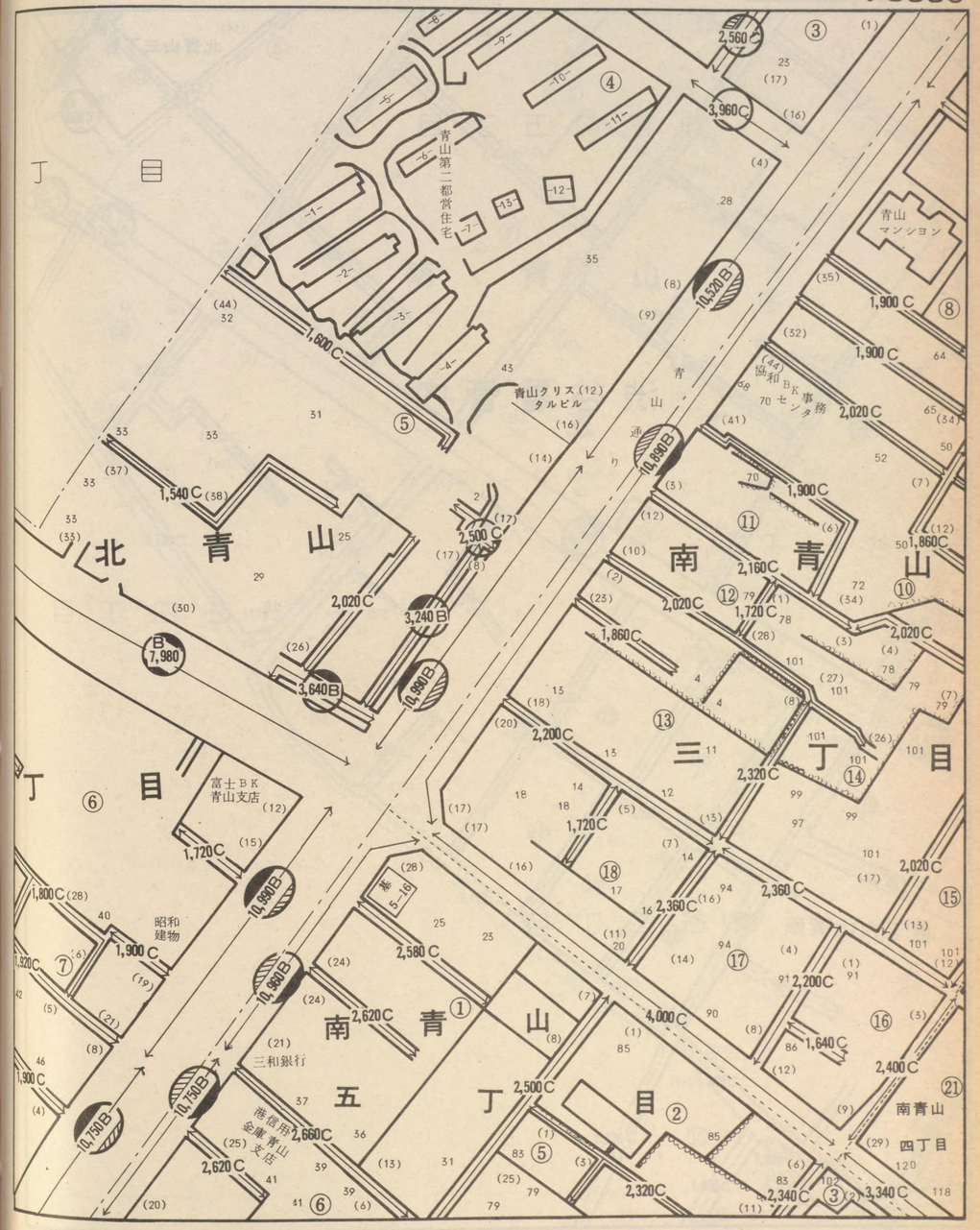

記号	借地権割合	記号	借地権割合
A	90%	E	50%
B	80%	F	40%
C	70%	G	30%
D	60%	H	20%

繁華街・高度商業地区
道路を中心として全地域
道路沿い

普通商業地区
併用住宅地区
全地域
北側道路沿い
南側全地域

中小工場地区
北側全地域
南側道路沿い
南側全地域

大工場地区
北側全地域
南側道路沿い
北側全地域

普通住宅地区
家内工業地区
無印は全地域

70004

神宮前五丁目

北青山三丁目 ⑫

1,900C
1,920C
B 7,950
B 7,950
(14)
(9)
(20)
(18)

渋谷署管内

渋谷一丁目

渋谷四丁目

渋谷二丁目

70003 北青山

渋谷署管内

(21046)

南青山(五)

(三)

(六)

70010

70005

麻布 63

70004

9,340B
B 7,280
B 6,240
5,520B
4,150C
2,660C
2,500C
2,400C
2,340C
2,320C
1,540C
1,400C
1,480C
1,620C
1,760C
2,120C
2,420C
1,520C
2,160C
1,980C
1,800C
2,240C
1,720C

南青山五丁目

辰村ビル

基 5-17

関東逓信病院

シャトー東洋 南青山

伊藤マンション

南青山六丁目

基 5

記号	借地権割合	記号	借地権割合
A	90%	E	50%
B	80%	F	40%
C	70%	G	30%
D	60%	H	20%

繁華街・高度商業地区
道路を中心として全地域
道路沿い

普通商業地区
併用住宅地区
全地域
北側道路沿い
南側全地域

中小工場地区
北側全地域
南側道路沿い
南側全地域

大工場地区
北側全地域
南側道路沿い
北側全地域

普通住宅地区
家内工業地区
側印は全地域

70005

渋谷二丁目

渋谷四

東一丁目

渋谷三丁目

東二丁目

70004

渋谷署管内

(21047)

南青山(七)

広尾(三)

70011

麻布 63

70005

丁目

渋谷署管内

4,150C
(12)
②
(9)
南 17 青 16 山
旭ガラス
高樹町アパート
1,800C
18
12
2,080C
(30)
18
七丁目
17
①
(14)
10
(18)
1,960C
1,760C
20
(2)
1,980C
(17)
⑤
20
(12)20
1,680C
1,680C
20

東四丁目

広尾三丁目

記号	借地権割合	記号	借地権割合
A	90%	E	50%
B	80%	F	40%
C	70%	G	30%
D	60%	H	20%

繁華街・高度商業地区
道路を中心として全地域
道路沿い

普通商業地区
併用住宅地区
全地域
北側道路沿い
南側全地域

中小工場地区
北側全地域
南側道路沿い
南側全地域

大工場地区
北側全地域
南側道路沿い
北側全地域

普通住宅地区
家内工業地区
無印は全地域

70006

信濃町

大京町

霞丘町

国立競技場

明治神宮外苑

2,330C

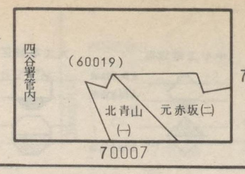

麻布 63

70006

四谷署管内

南元町

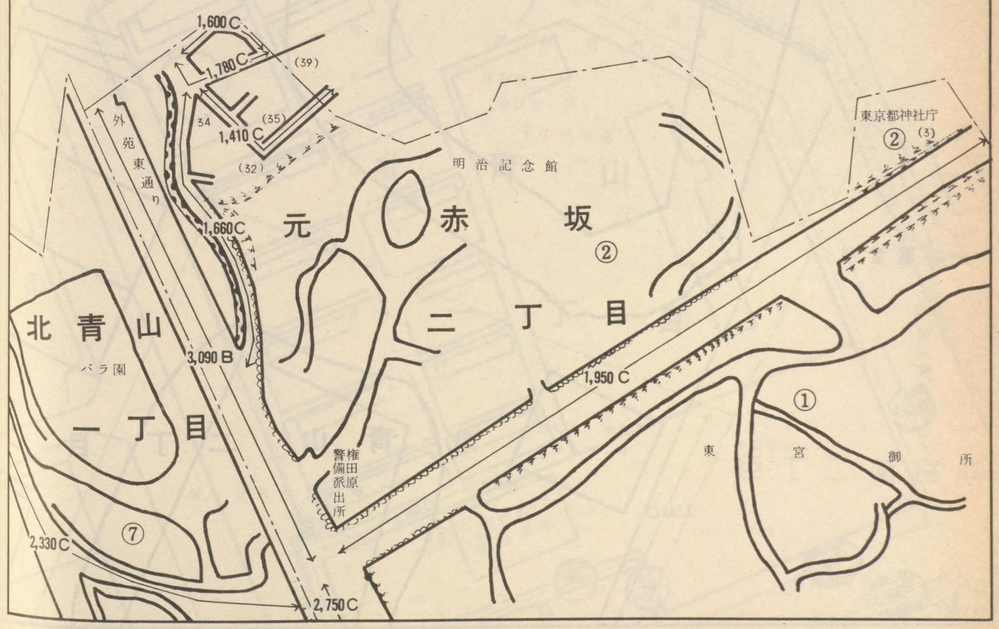

記号	借地権割合	記号	借地権割合
A	90%	E	50%
B	80%	F	40%
C	70%	G	30%
D	60%	H	20%

繁華街・高度商業地区
道路を中心として全地域
道路沿い

普通商業地区
併用住宅地区
全地域
北側道路沿い
南側全地域

中小工場地区
北側全地域
南側道路沿い
南側全地域

大工場地区
北側全地域
南側道路沿い
北側全地域

普通住宅地区
家内工業地区
無印は全地域

70007

四谷署管内

神宮第二球場

霞丘町

明治神宮外苑

神宮球場

テニスコート

①

渋谷署管内

(父)国学院高校

神宮前二丁目

東京ボーリングセンター

(39)

3,340C

北青山二丁目

秩父宮ラグビー場

⑧

(父)都立青山高校

60020

70006

四谷署管内
(60020)

渋谷署管内

(一)

元赤坂(二)

北青山

70015

70008

麻布 63

70007

大宮御所

元赤坂一丁目

2,750C

外苑東通り

都営青山北一丁目アパート

⑥

広場

体育館
港区立青山中学校

北青山一丁目

①

青山②ビル

B 4,640

テニスコート

2,160C

⑤

三菱信託BK
青山分室

(12)

(8)

(17)

(1)

(6)

2,240C

2,240C

10,260B

10,300B

B 6,720

2,400C

記号	借地権割合	記号	借地権割合
A	90%	E	50%
B	80%	F	40%
C	70%	G	30%
D	60%	H	20%

繁華街・高度商業地区
道路を中心として全地域
道路沿い

普通商業地区 併用住宅地区
全地域
北側道路沿い
南側全地域

中小工場地区
北側全地域
南側道路沿い
南側全地域

大工場地区
北側全地域
南側道路沿い
北側全地域

普通住宅地区 家内工業地区
無印は全地域

70008

高徳寺
東京都立青山高等学校(文)
外苑会館
秩父宮ラグビー場
北青山二丁目
青山電話局
ハザマビル
出雲ビル
宝相寺
持法寺
城南信用金庫青山支店
父港区立青山小学校
梅窓院
グランド
桑地
青山南町郵便局(〒)
住友銀行東京事務センター
南青山三丁目
環状4号

4,780C
1,900C
1,720C
2,360C
2,400C
1,820C
1,600C
5,040C
2,660C
2,120C
2,560C
2,640C
1,940C
1,980C
1,680C
2,020C
1,740C
2,160C
10,080B
10,150B
10,400B
10,570B
10,780B
10,520B
10,780B
B 6,240
B 6,560
B 7,040

70007
70002
70016
70009

麻布 63
70008

北青山一丁目
南青山二丁目
南青山三丁目
北青山三丁目
石勝マンション
玉窓寺
竜泉寺
赤坂消防署
東京都立赤坂高等学校(文)
東京都青山霊園
環状3号
南青山一丁目

2,400C
2,240C
10,300B
10,260B
2,480C
2,620C
2,280C
2,100C
2,360C
2,240C
2,020C
1,820C
2,280C
1,740C
1,980C
1,840C
1,940C
1,780C
2,160C
1,680C
4,440C
1,580C
1,360C
2,440C
B 6,720
B 3,240
B 3,000
B 5,160
B 5,240
B 4,280
B 8,240
基 5-28