

例		丸	
	杉地		澤
	平地		道
	境界		小境界
	林		境界

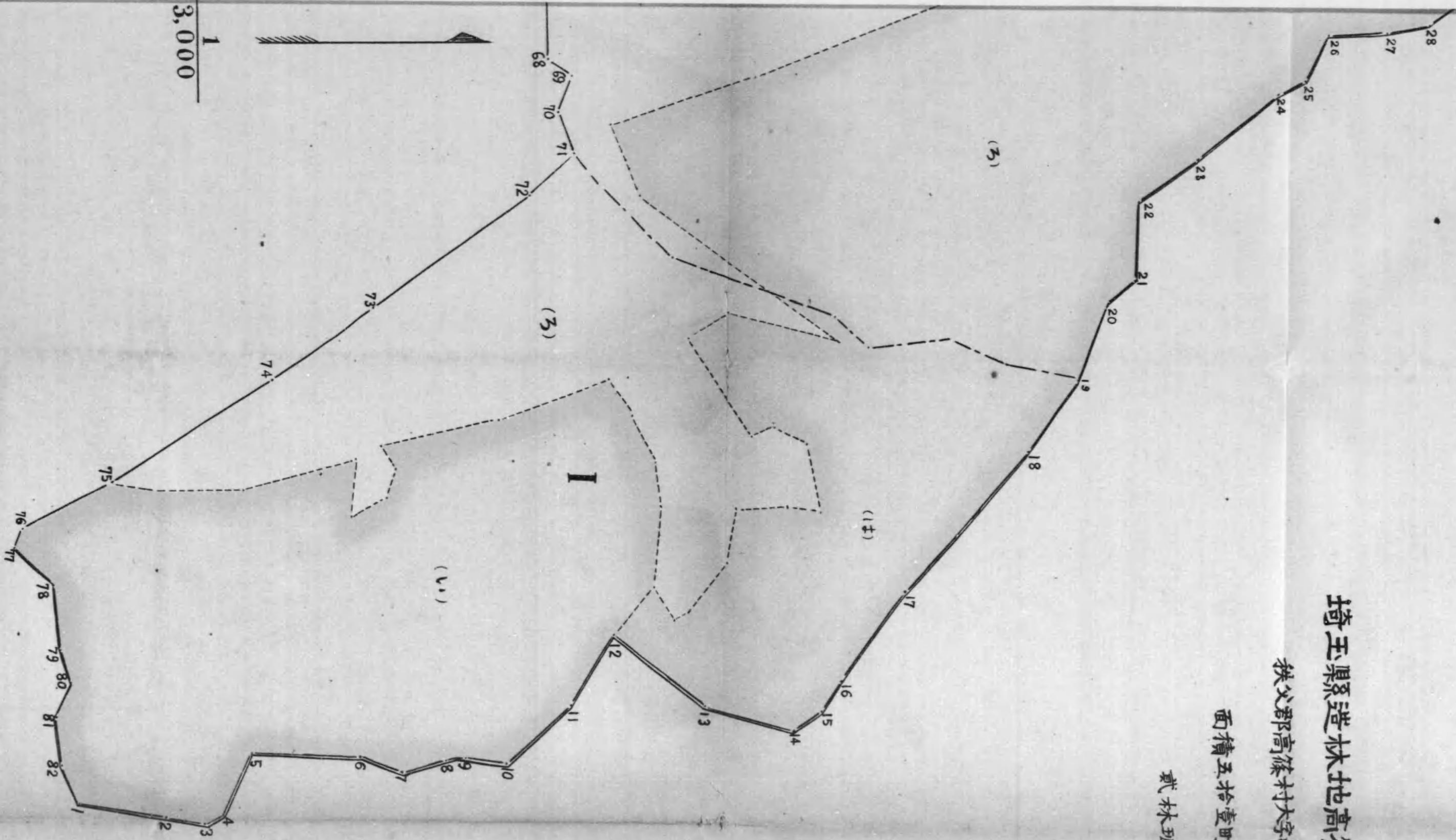
S
3,000
1



埼玉縣造林地高篠事業區實測圖

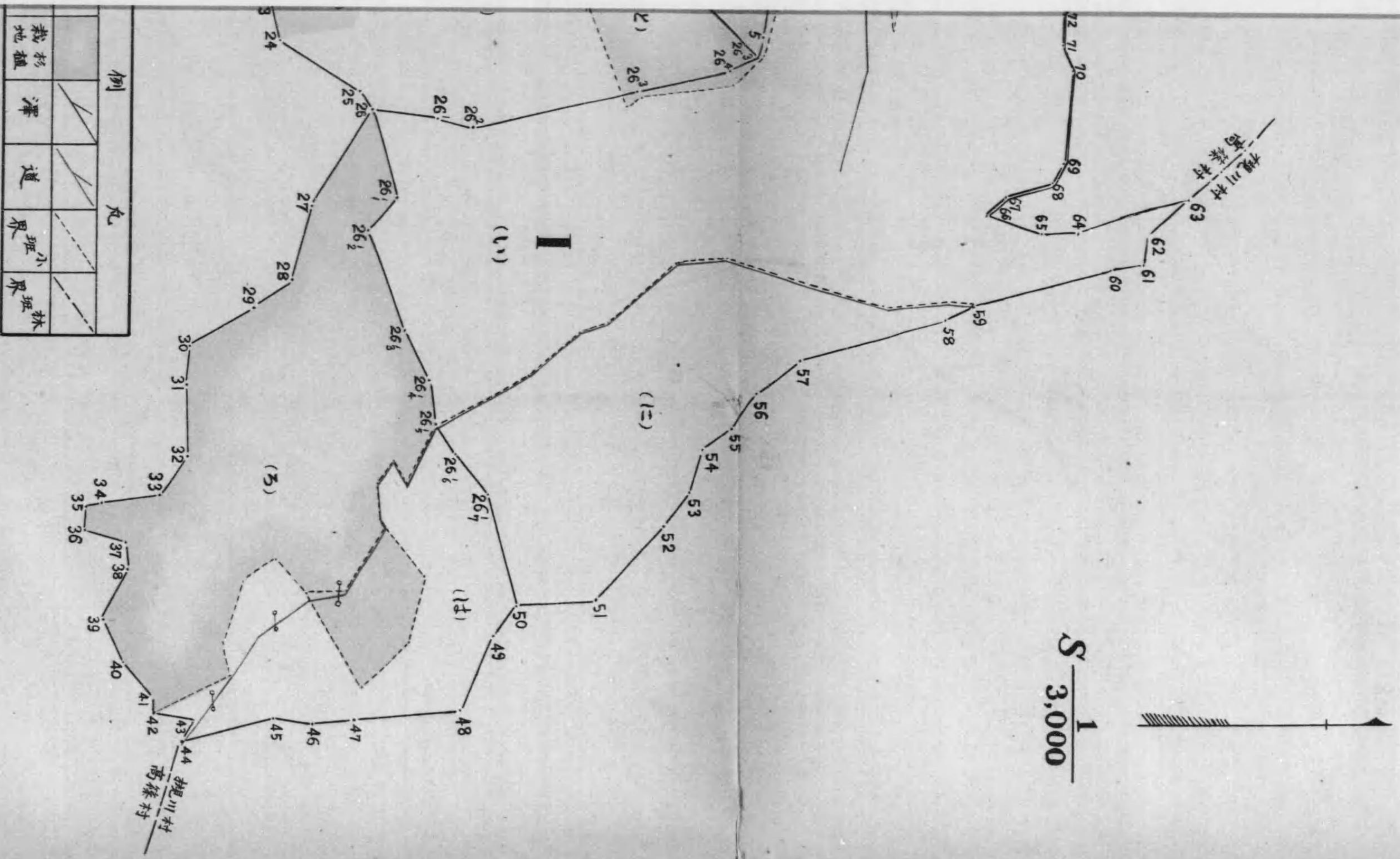
秩父郡高篠村大字山田字 初久保 堂久保
コハツル 破風 家長茅
面積五拾壹町九畝貳拾參步

貳林班 六小班



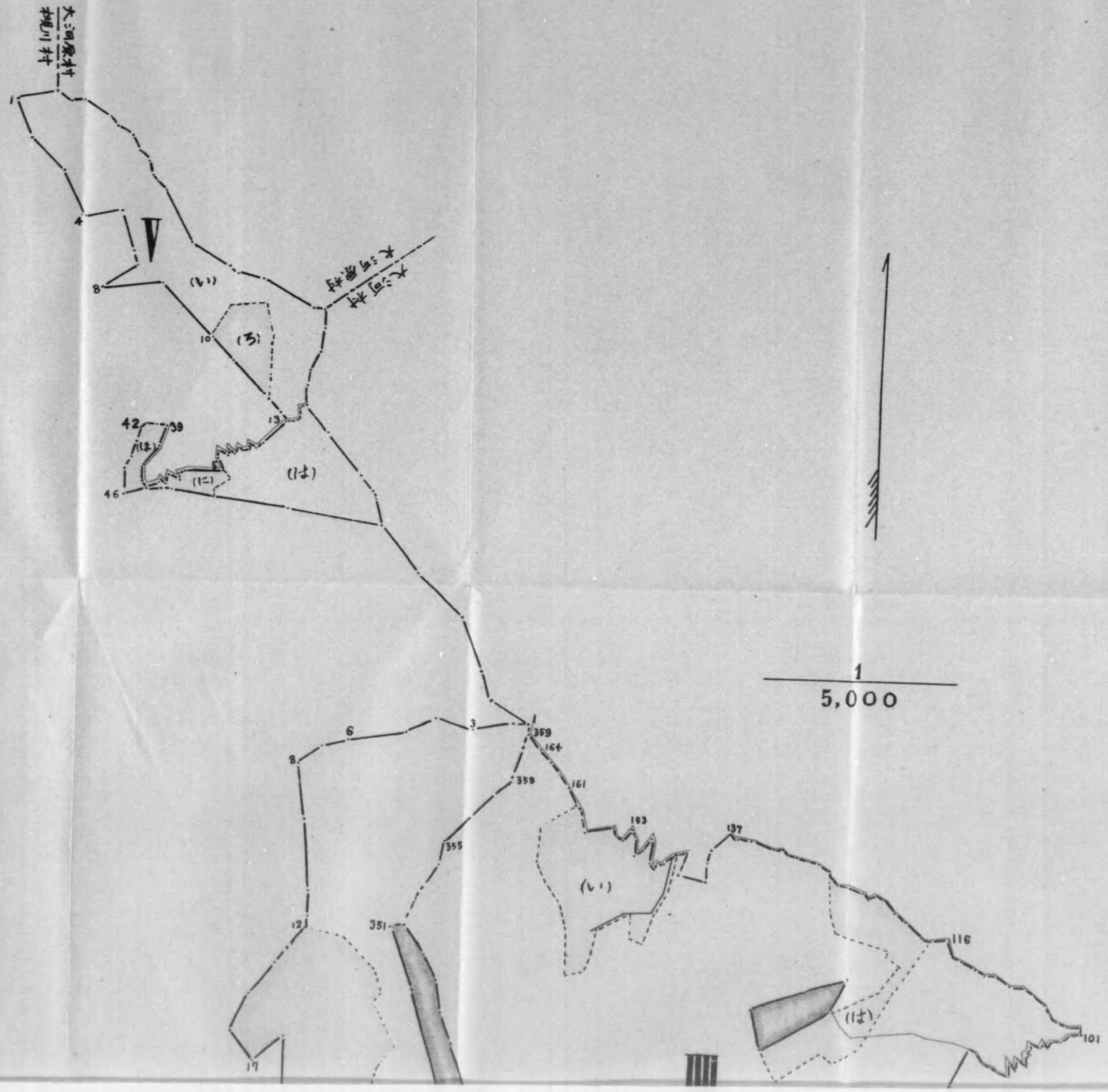
區實測圖

打力、和田、
ヲ大保、マ、197



S $\frac{1}{3,000}$

例	丸			
栽杉植				
澤				
道				
界班小				
界班林				

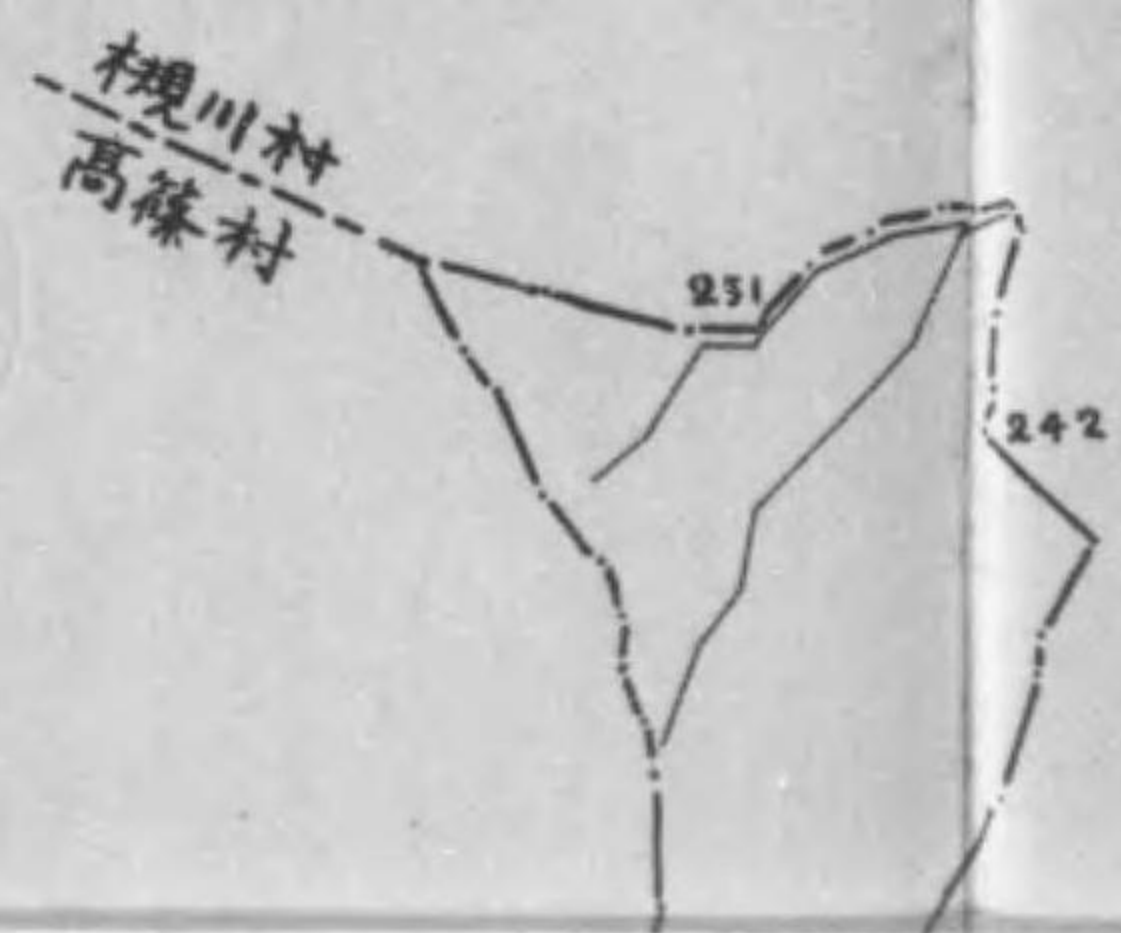
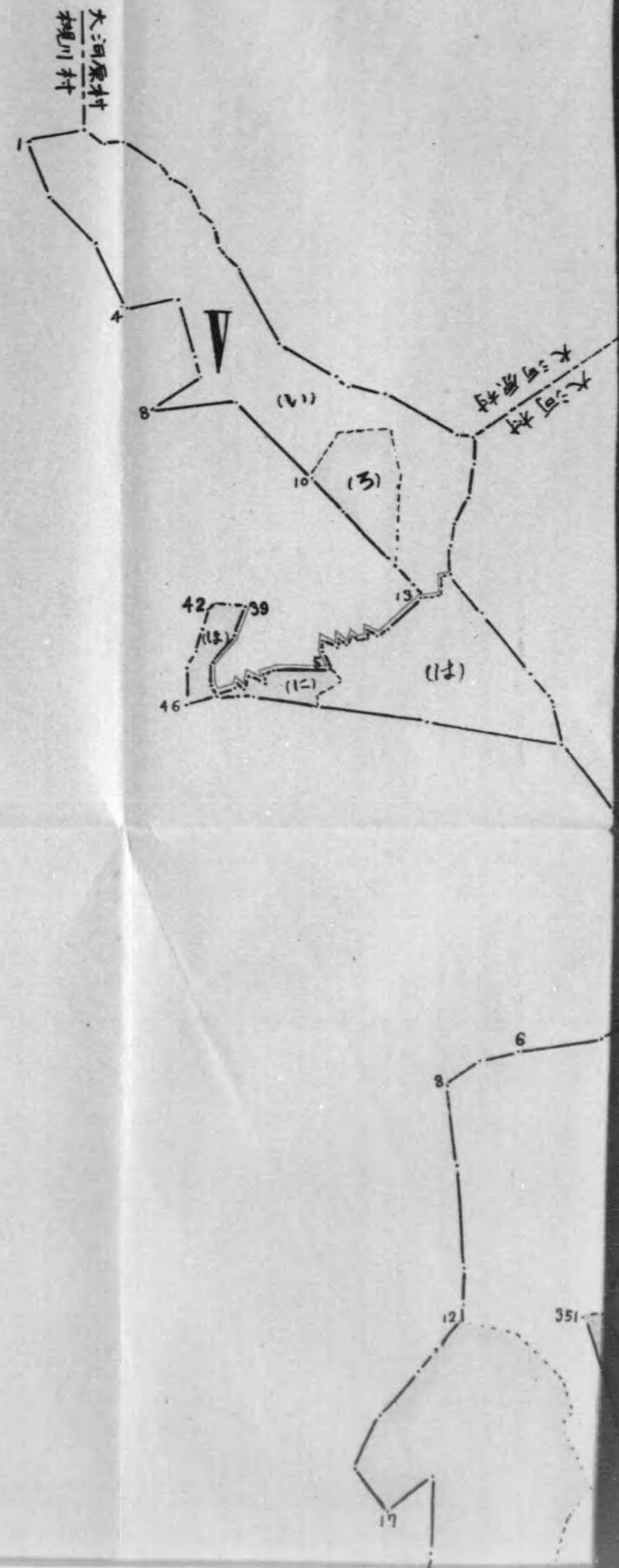


埼玉縣造林地槻川事業區實測圖

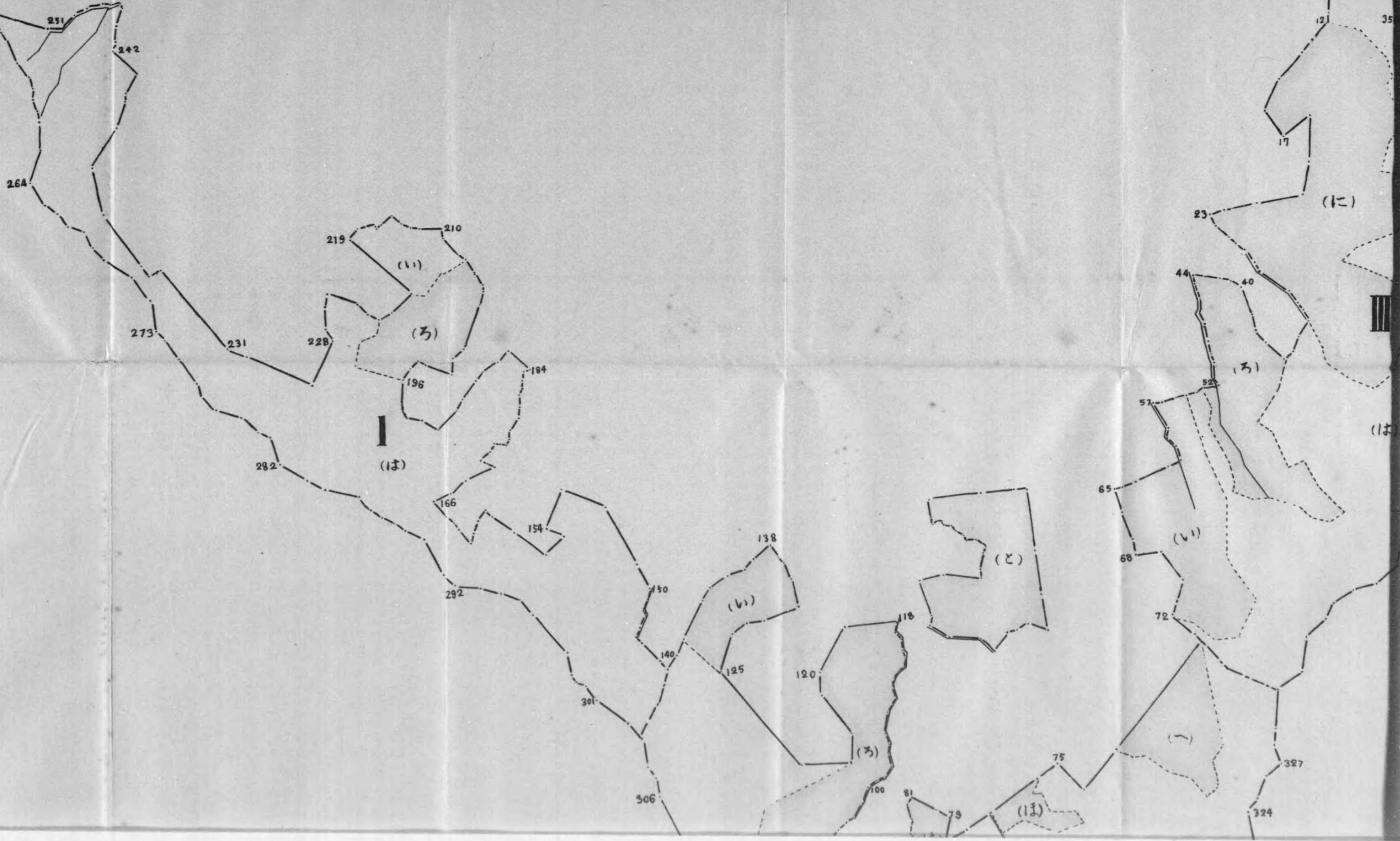
秩父郡槻川村大字白石字本皆戶外九

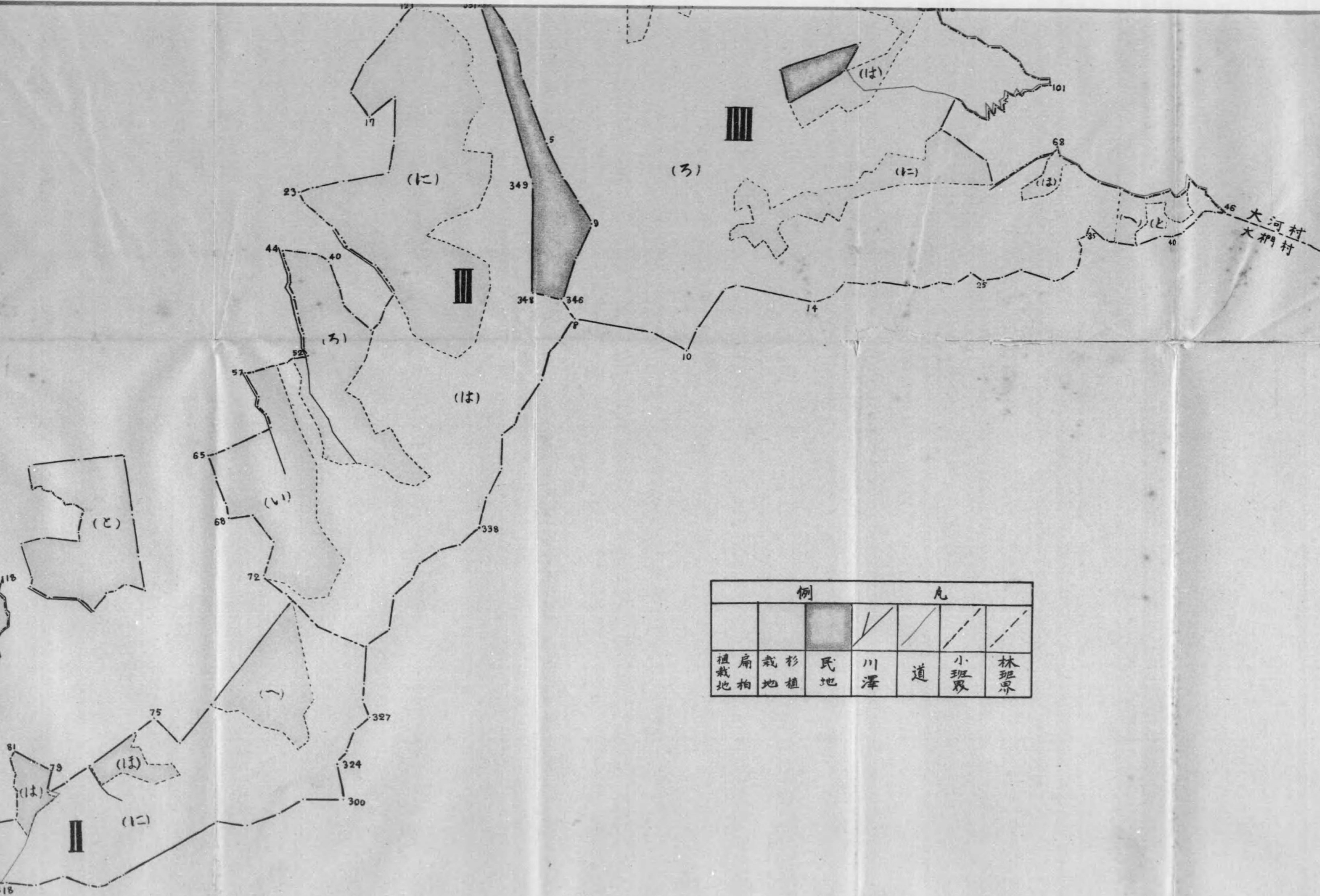
面積百四拾七町四畝五步

五林班二十六小班



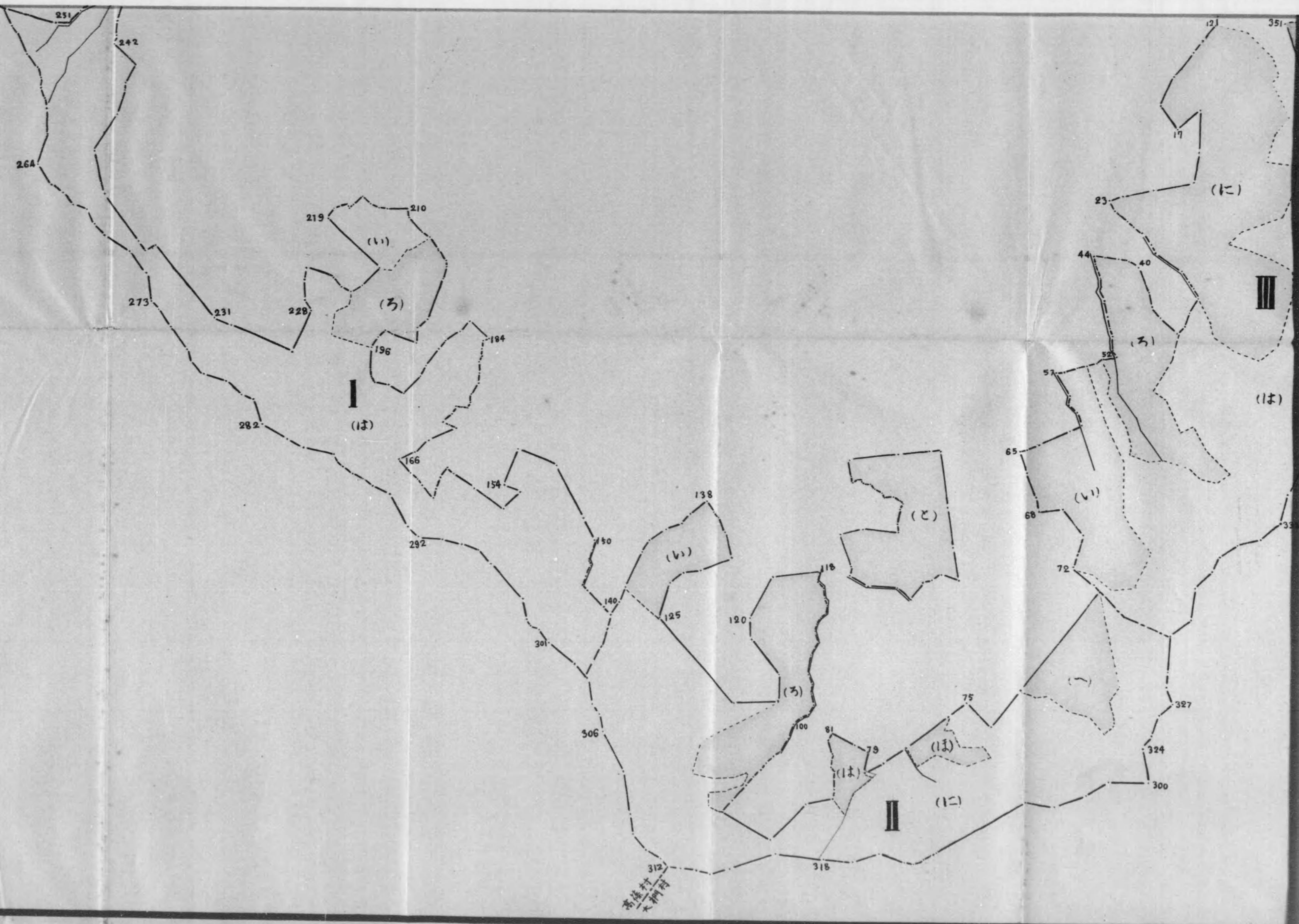
榎川村
高篠村





例		丸						
祖 栽 地	扁 柏	栽 地	杉 植	民 地	川 澤	道	小 班 取	林 班 界

大河村
大柳村



高橋村
大野村

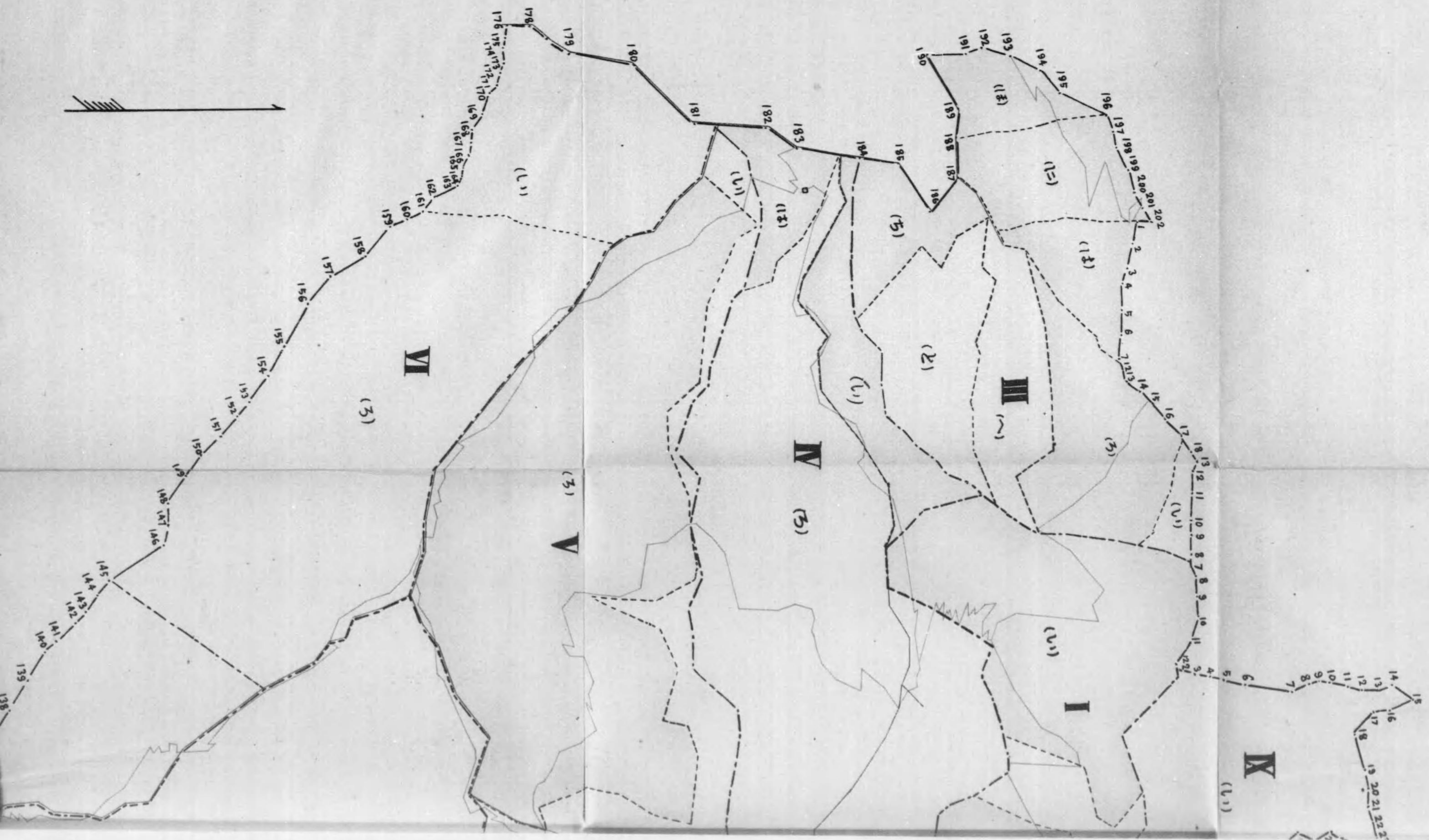


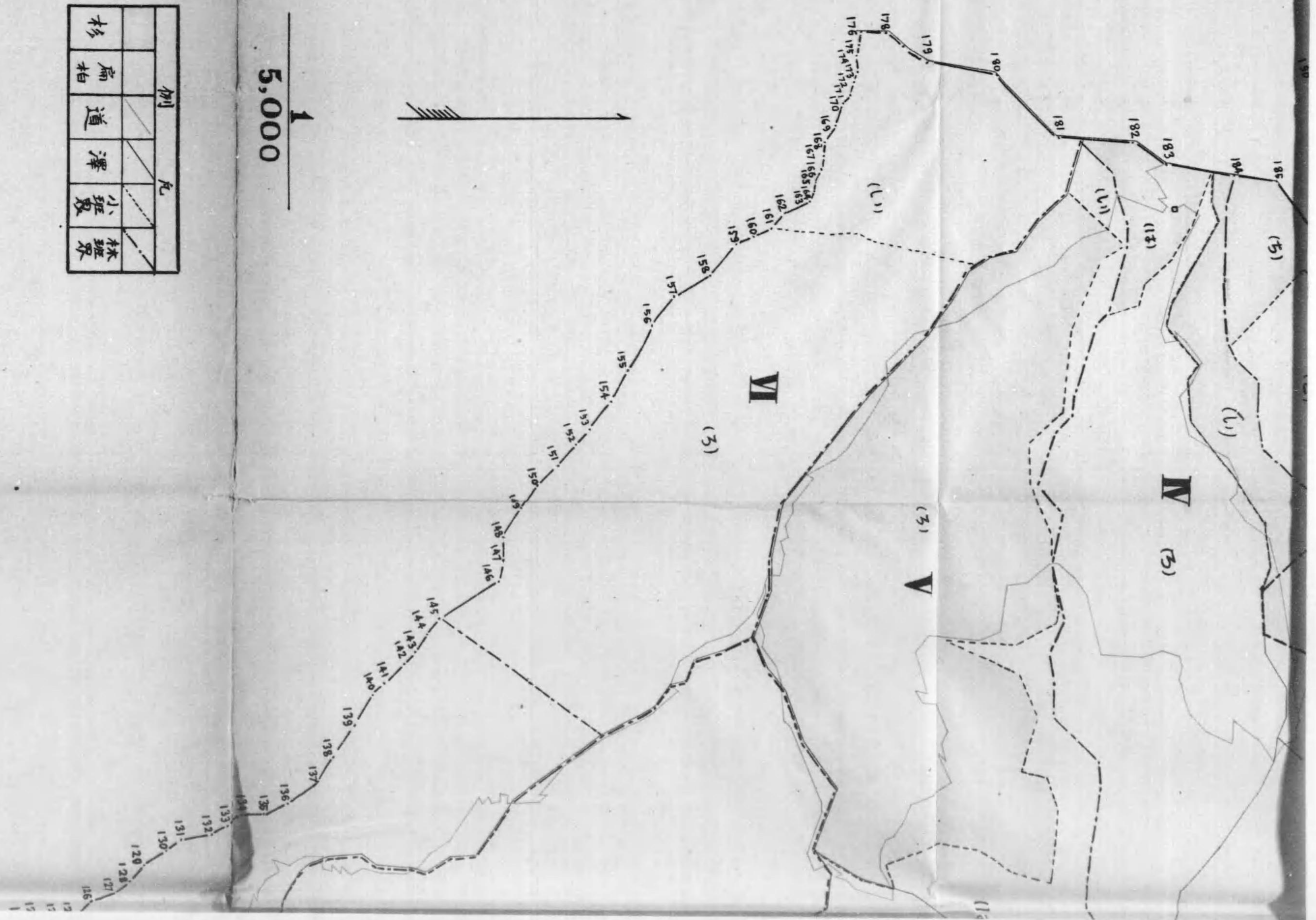
埼玉縣造林地廣川原事業區

秩父郡浦山村字廣川原、半根石、白土

面積貳百八拾九町四段貳畝步

九林班 三十二小班



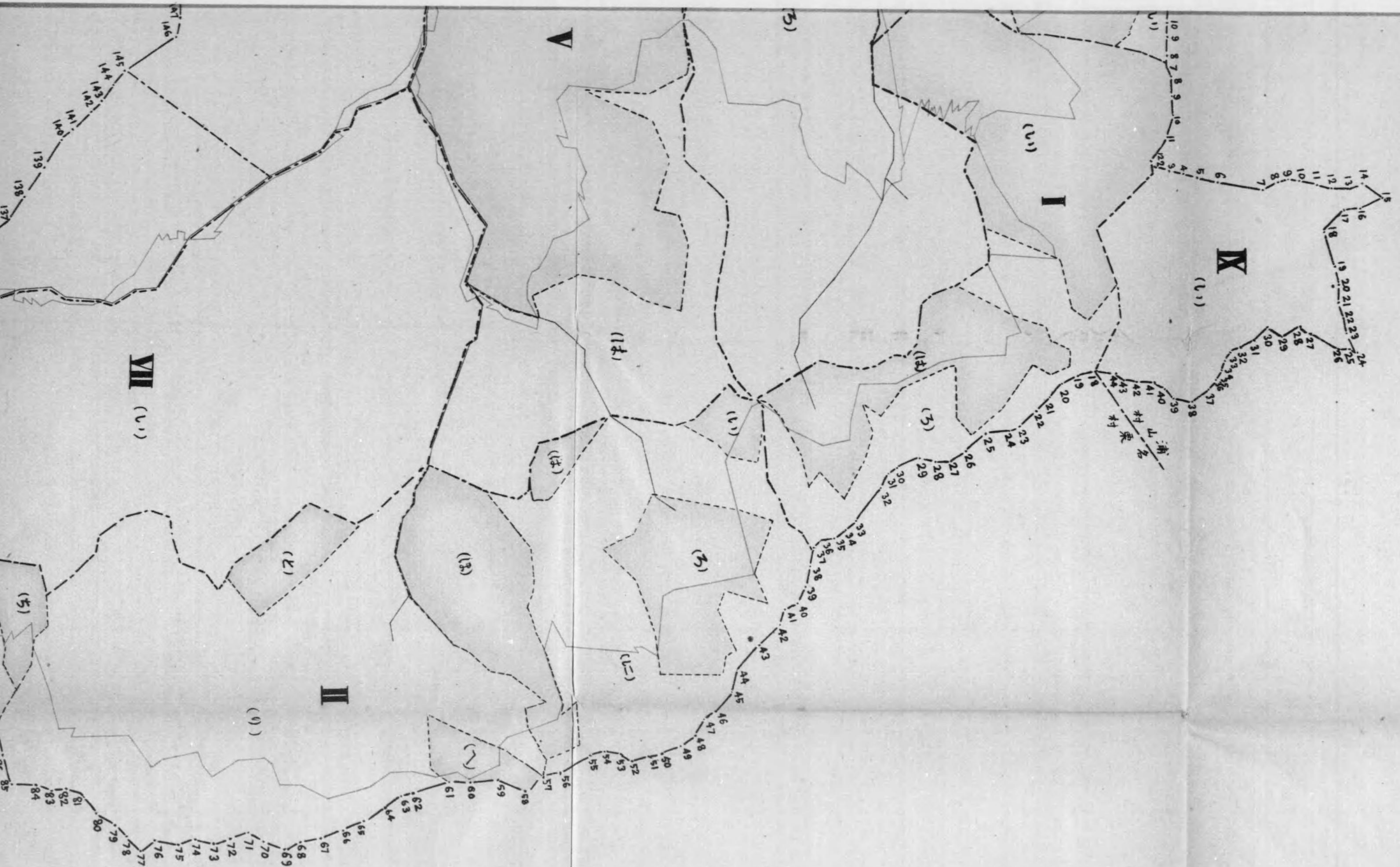


例	凡
杉	林境界
扁柏	小班界
道	澤

縣造林地廣川原事業區實測圖

大父郡浦山村字廣川原、半根石、白岩

面積貳百八拾九町四段貳畝柒
九林班 三十二小班

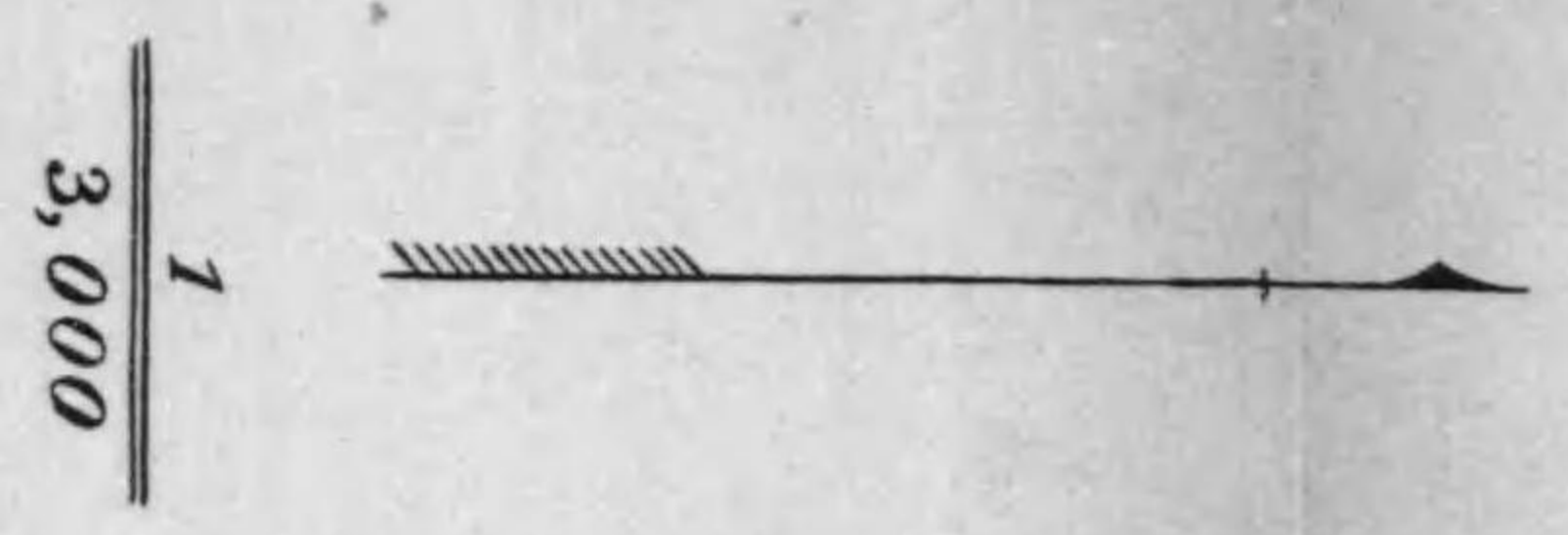
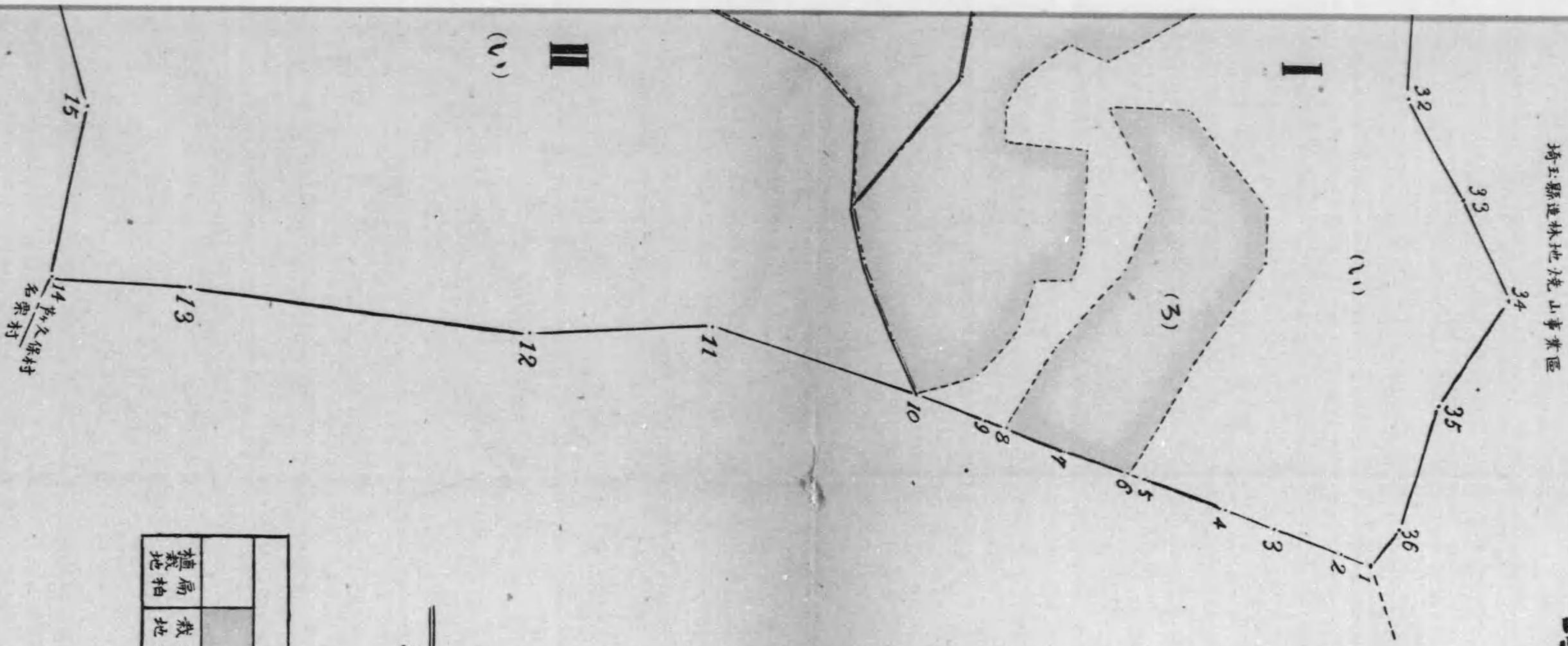


埼玉縣造林地牛ハミ事業區實測圖

秋父郡芦ヶ久保村字牛ハミガラン

面積參拾八町九畝九畝拾八歩

實林班五小班

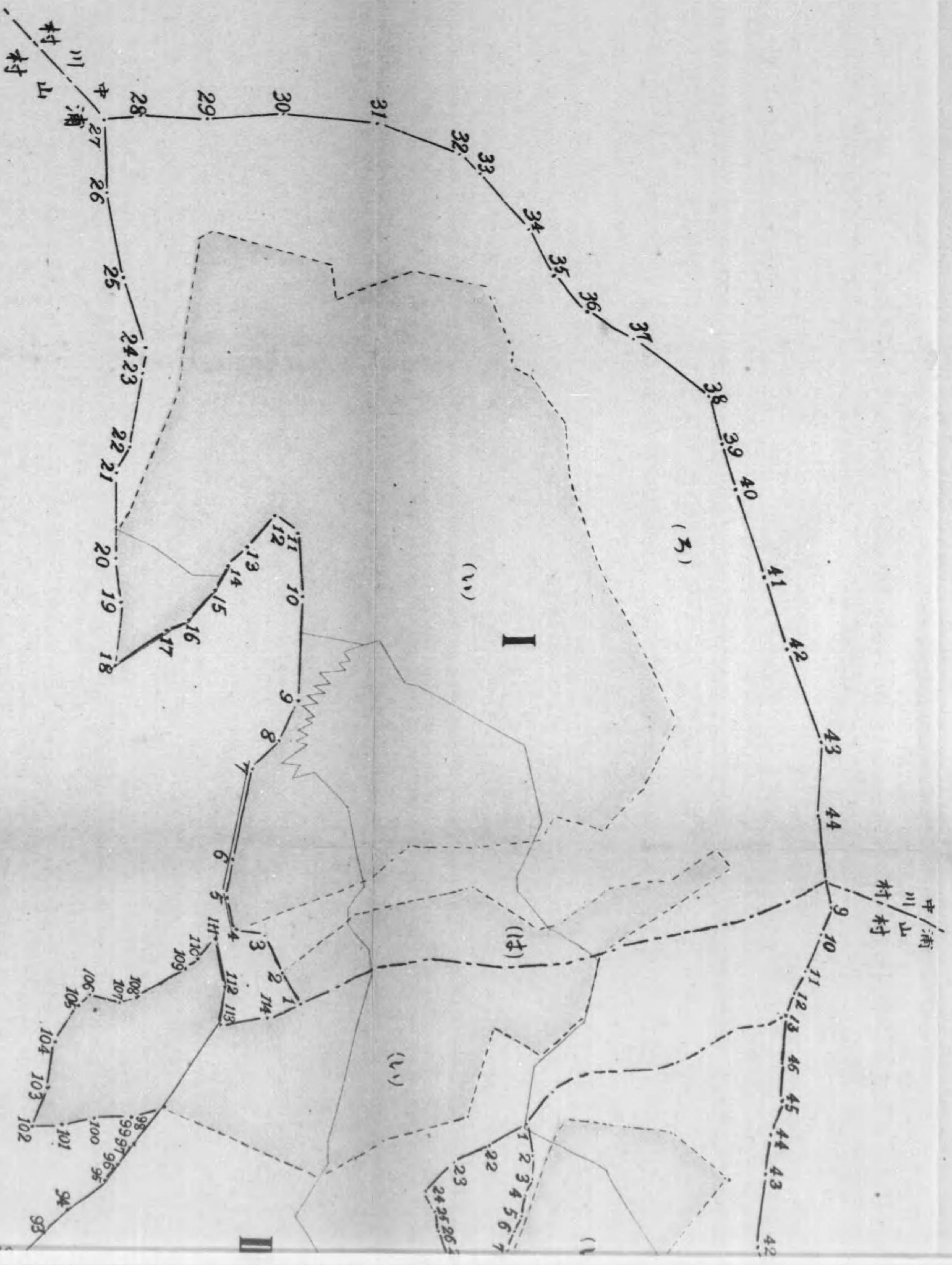


例		凡	
	檜柏地		杉植地
	澤		道
	小班界		林班界



埼玉縣造林地永久保事業區

秩父郡浦山村字菰久保菰久保
面積五拾町八畝四畝拾四步
三林班九小班



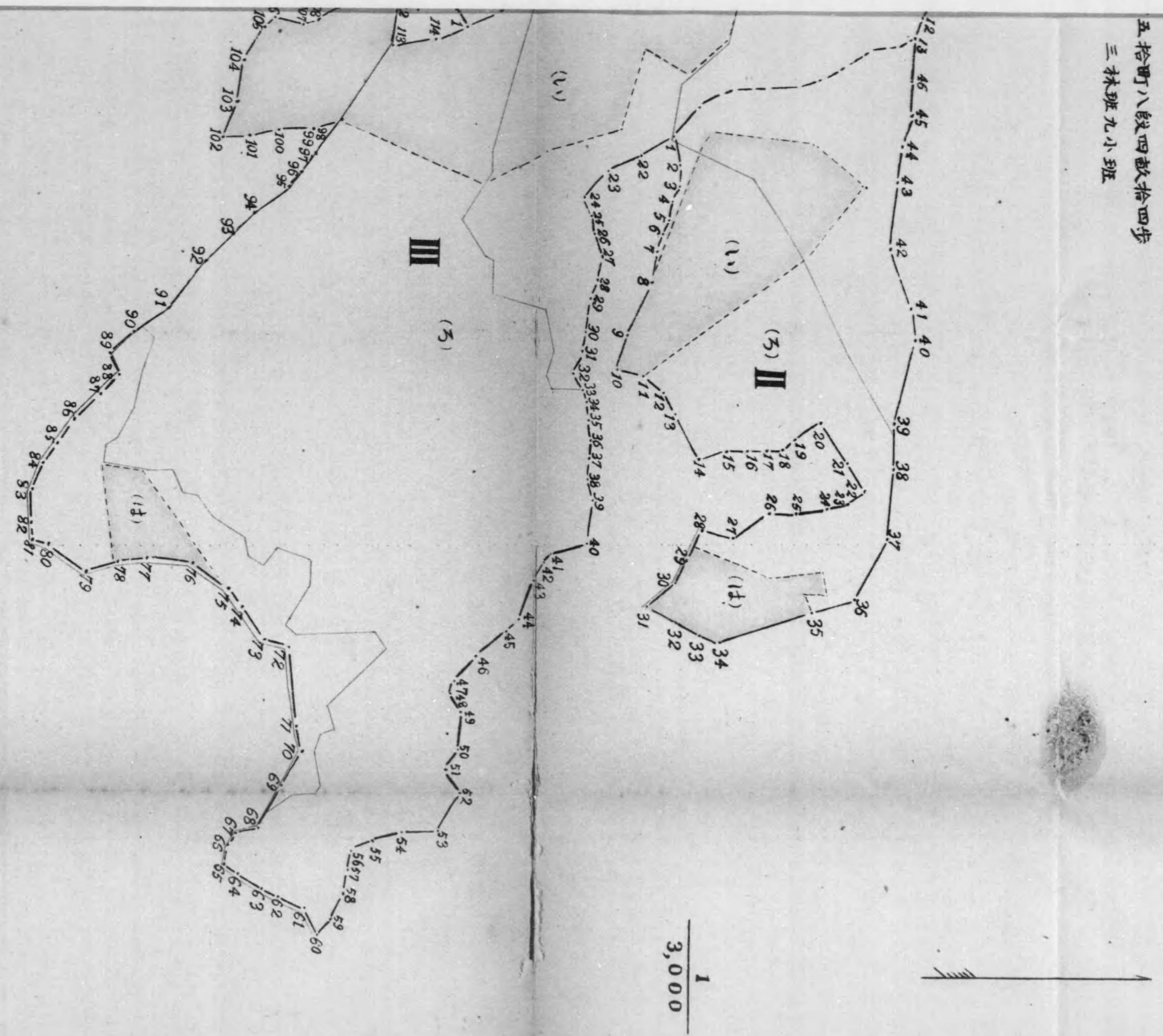
例	丸
杉	小班界
扁柏	林班界
道	
沢	

大地拔久保事業區實測圖

前山村字拔久保、森久保、所水、

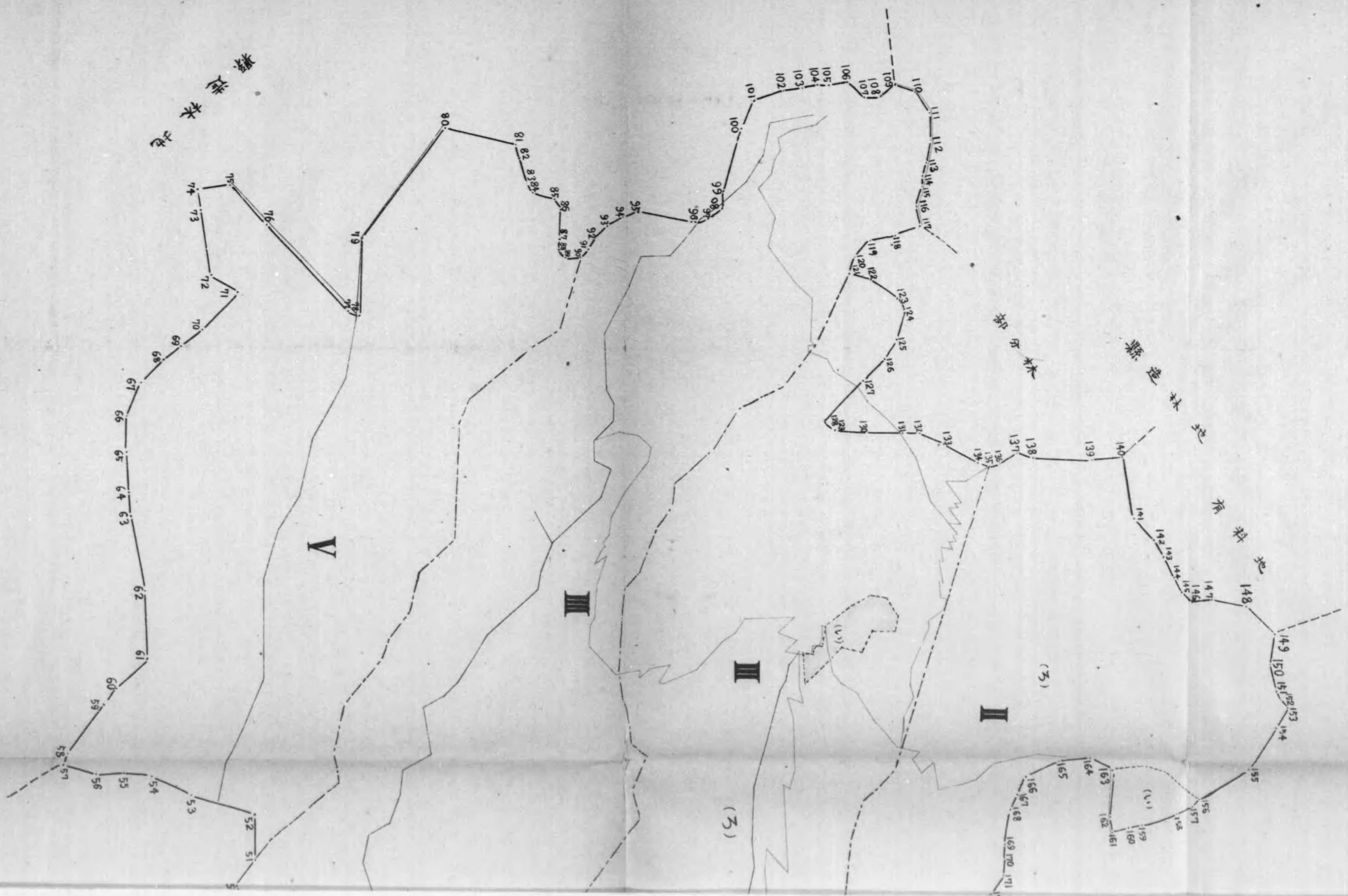
五拾町八段四畝拾四步

三林班九小班





埼玉縣造林地大
秩父郡大瀧村大字大
面積百七拾
五林五

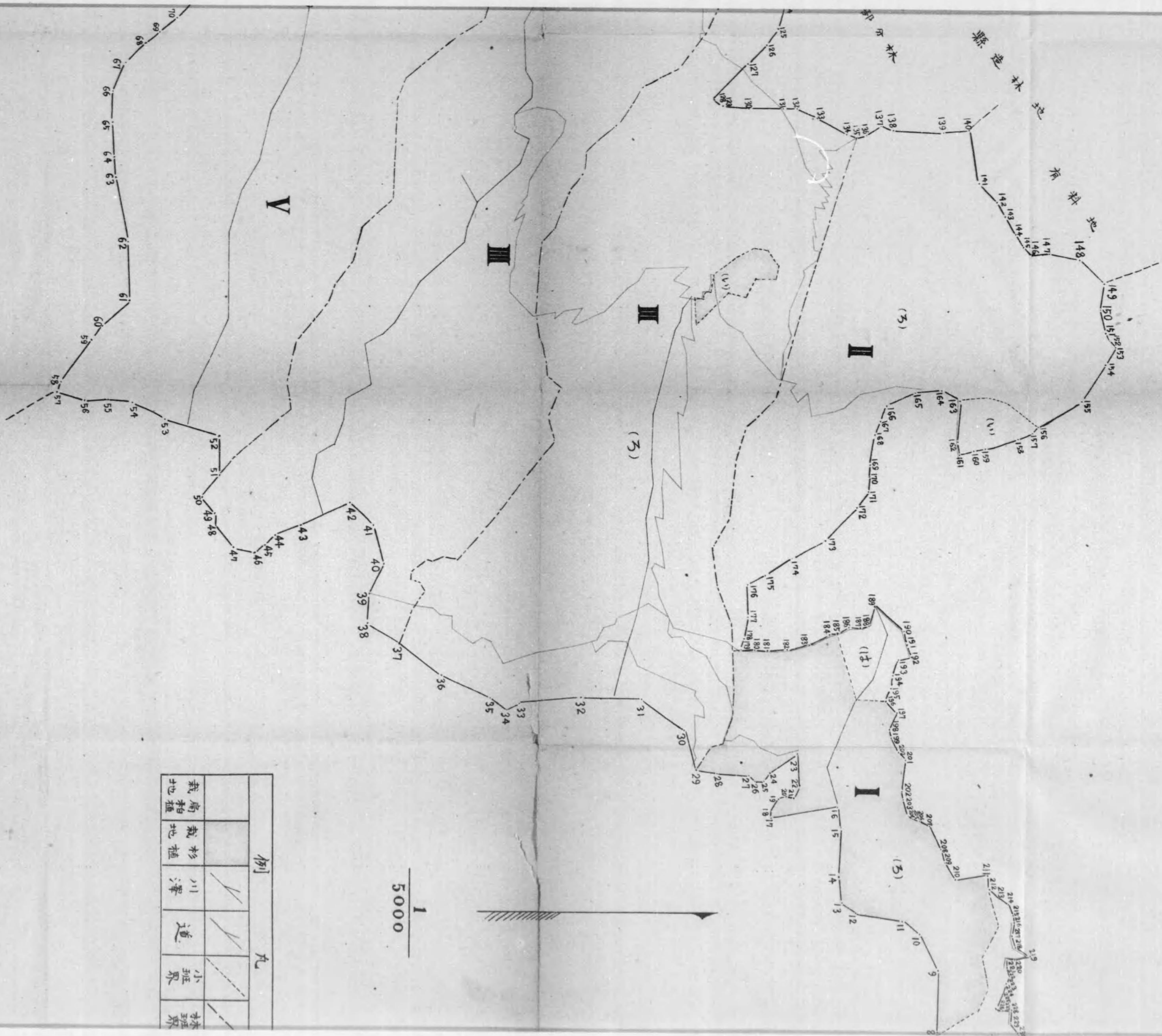


埼玉縣造林地大血川事業區實測圖

秩父郡吹瀧村大字大瀧字大血川高才子奥

面積百七拾壹町參段四畝步

五林班七小班



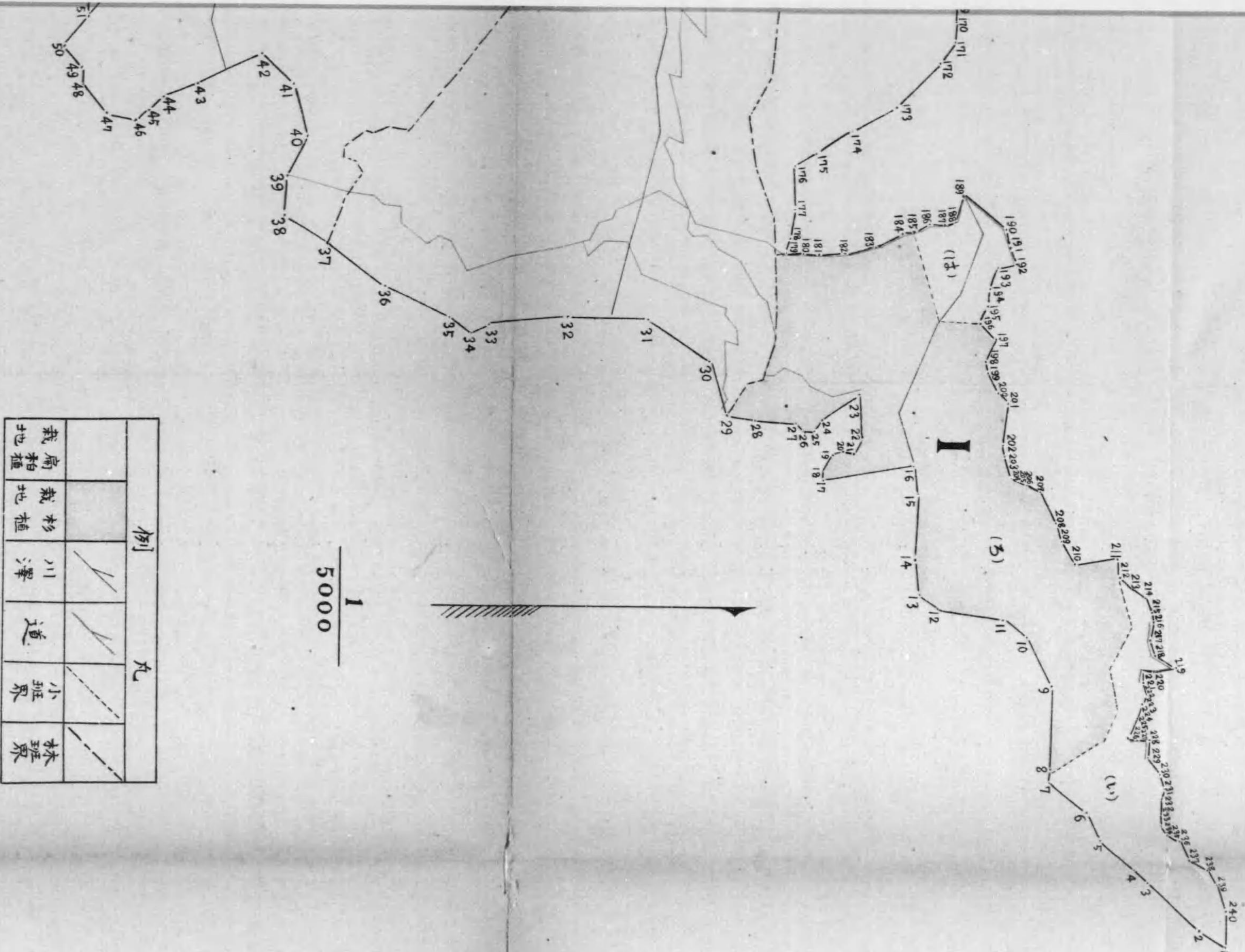
例		丸	
栽地	扇形	栽地	杉植
	種		
		川	道
		澤	
			小班界
			林班界

地大血川事業區實測圖

大字大瀧寺大血川高才子奥

百七拾壹町參段四畝八步

五林班 七小班



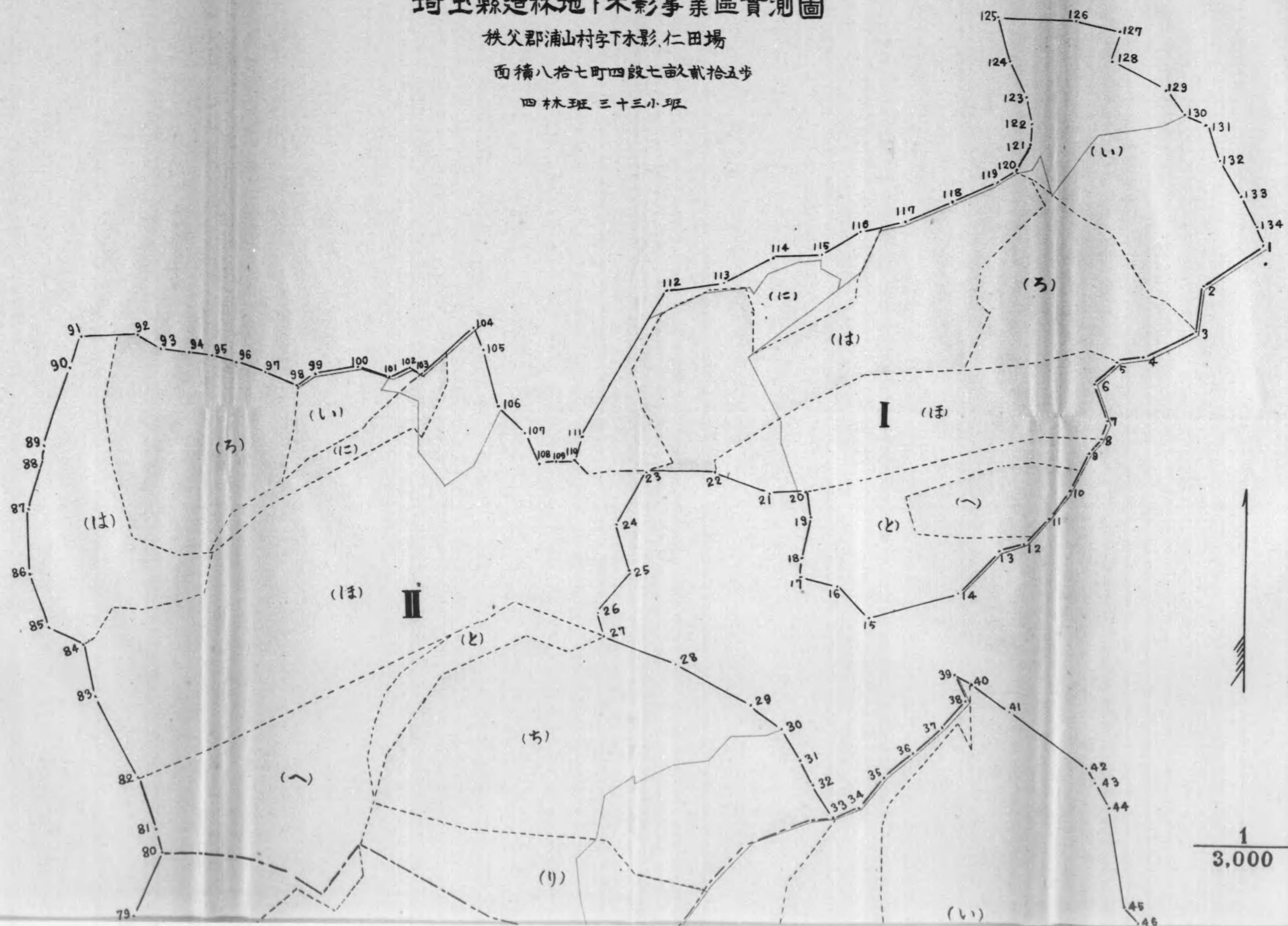


埼玉縣造林地下木影事業區實測圖

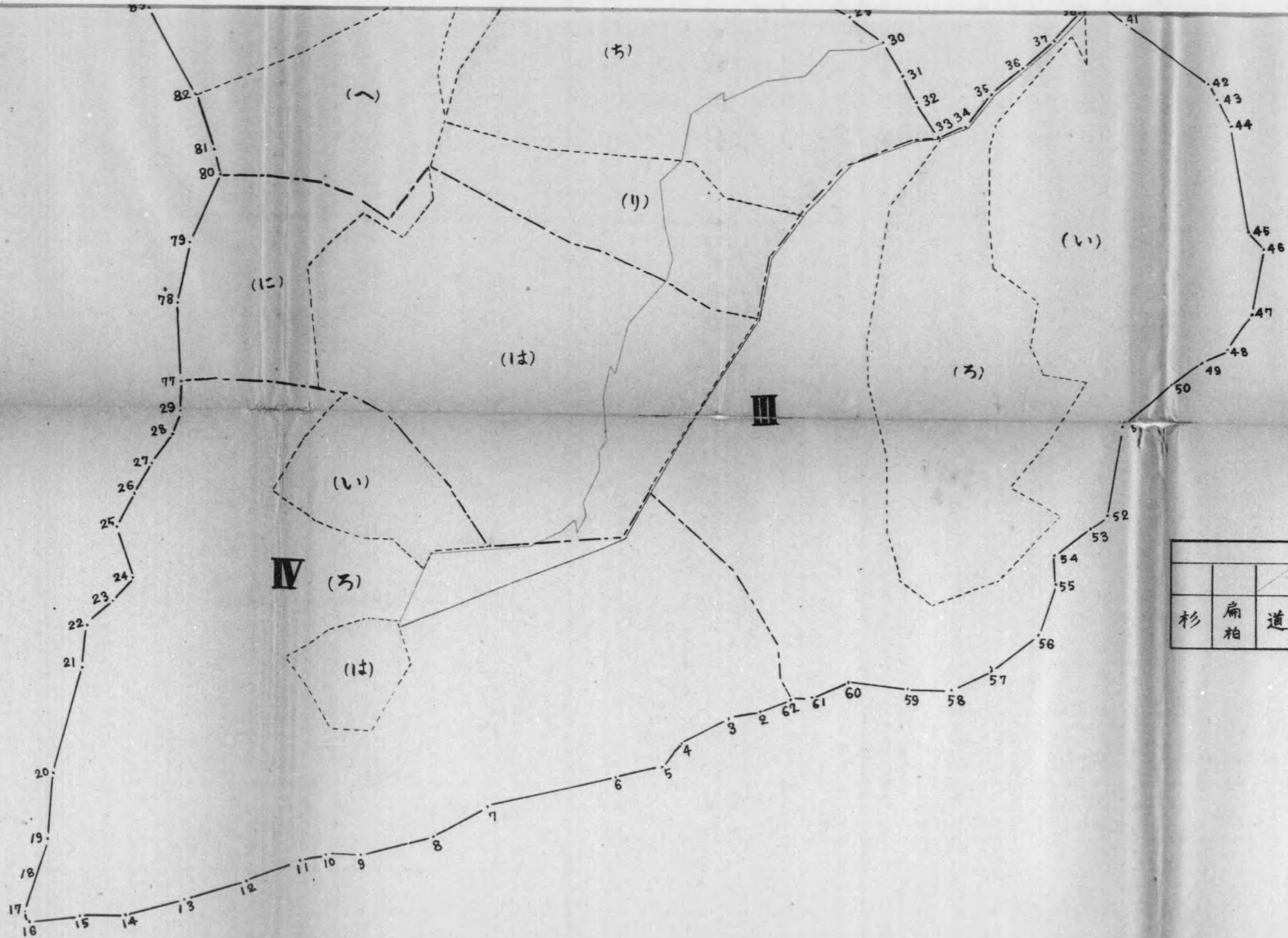
秩父郡浦山村字下木影仁田場

面積八拾七町四畝七畝貳拾五步

四林班 三十三小班



1 / 3,000



杉	扁柏	道	澤	小班界	林班界

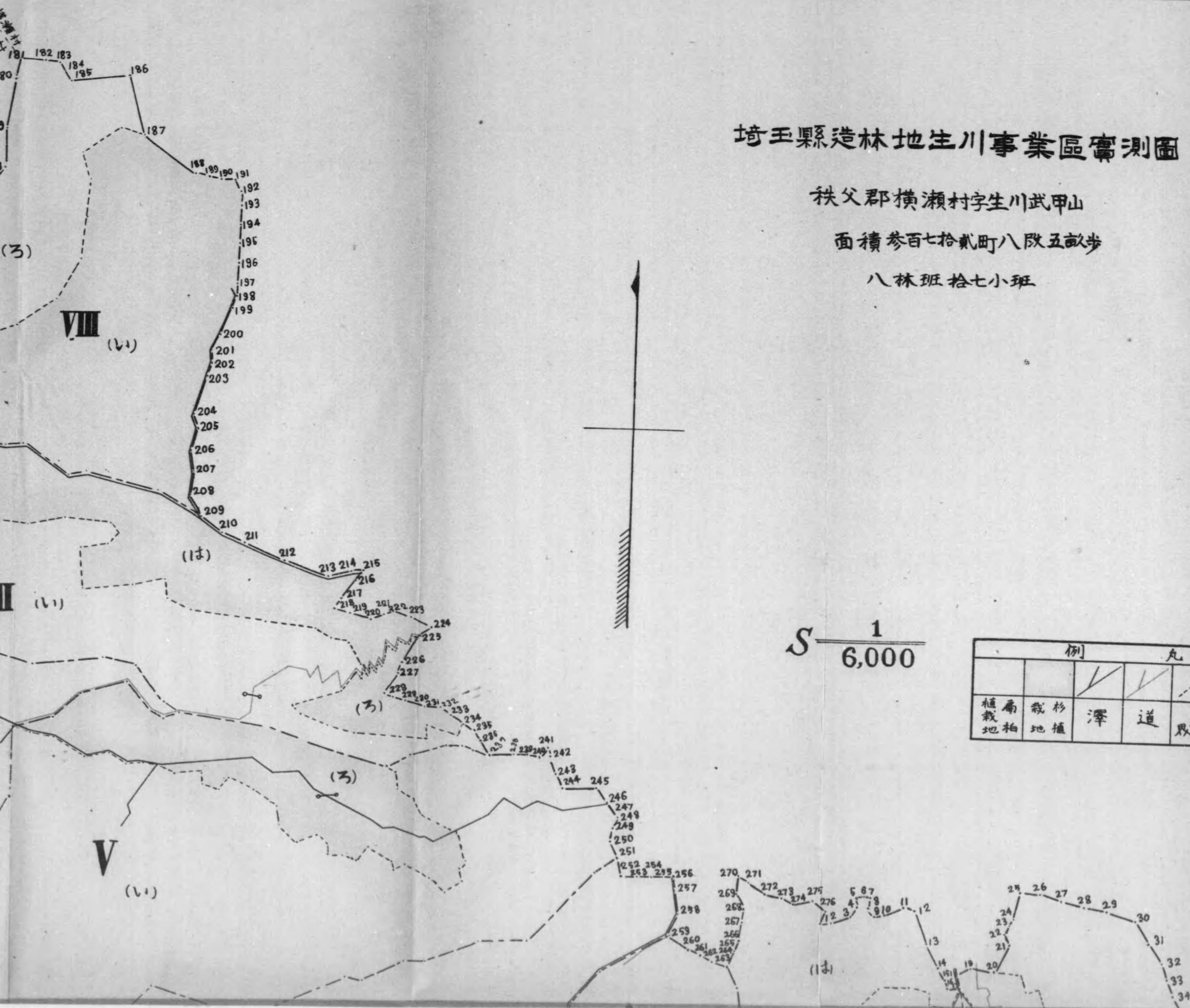


埼玉縣造林地生川事業區實測圖

秩父郡横瀬村字生川武甲山

面積參百七拾貳町八畝五畝步

八林班拾七小班



S $\frac{1}{6,000}$

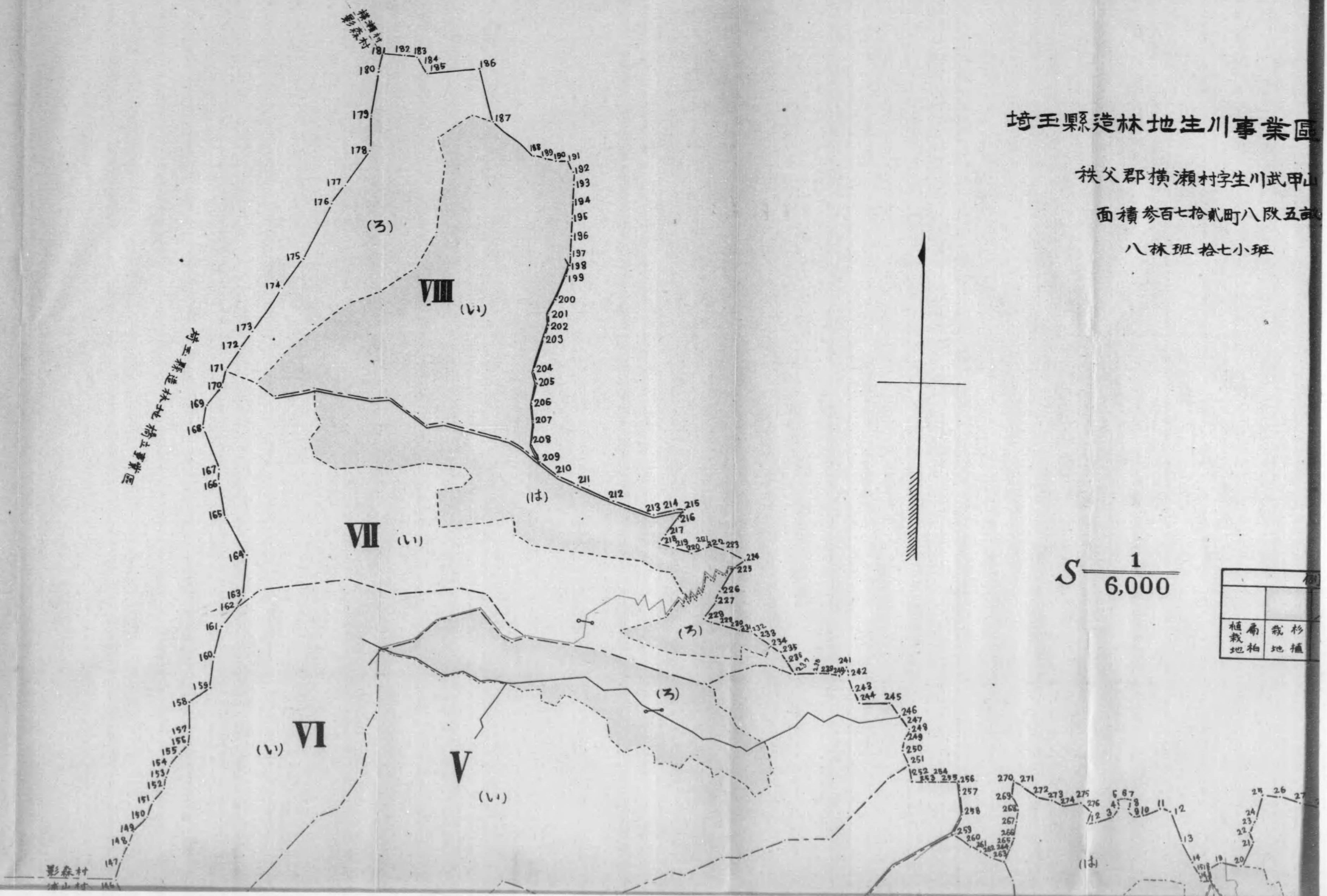
例		丸	
植栽地柏	植栽地杉	澤	道
		取班	取班林

埼玉縣造林地生川事業區

秩父郡横瀬村字生川武甲山

面積參百七拾貳町八畝五畝

八林班拾七小班



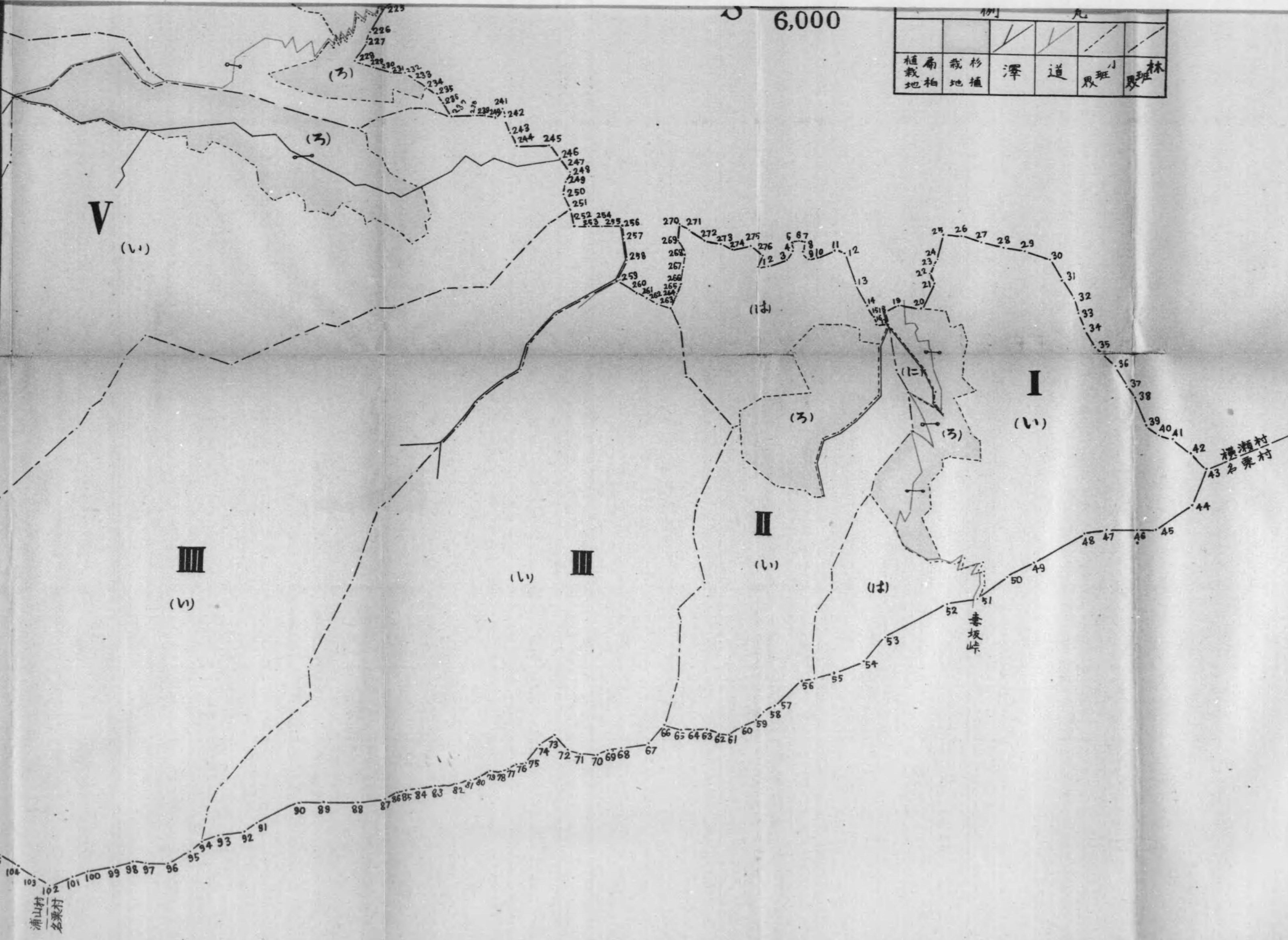
埼玉縣造林地生川事業區

影森村
武甲山

植扇栽地	杉地植
------	-----

6,000

植 栽 地 柏	植 栽 地 杉	澤	道	班 班	班 班 林



浦山村
名栗村

横瀬村
名栗村

毒坂峠

V

(い)

III

(い)

III

(い)

II

(い)

I

(い)

(ろ)

(ろ)

(い)

(い)

(ろ)

(い)

(い)

223

226

227

228

229

230

231

232

233

234

235

236

237

238

239

240

241

242

243

244

245

246

247

248

249

250

251

252

253

254

255

256

257

258

259

260

261

262

263

264

265

266

267

268

269

270

271

272

273

270

271

272

273

274

275

276

277

278

279

280

281

282

283

284

285

286

287

288

289

290

291

292

293

294

295

296

297

298

299

300

301

302

303

304

305

306

307

308

290

291

292

293

294

295

296

297

298

299

300

301

302

303

304

305

306

307

308

309

310

311

312

313

314

315

316

317

318

319

320

321

322

323

324

325

326

327

328

320

321

322

323

324

325

326

327

328

329

330

331

332

333

334

335

336

337

338

339

340

341

342

343

344

345

346

347

348

349

350

351

352

353

354

355

356

357

358

360

361

362

363

364

365

366

367

368

369

370

371

372

373

374

375

376

377

378

379

380

381

382

383

384

385

386

387

388

389

390

391

392

393

394

395

396

397

398

390

391

392

393

394

395

396

397

398

399

400

401

402

403

404

405

406

407

408

409

410

411

412

413

414

415

416

417

418

419

420

421

422

423

424

425

426

427

428

430

431

432

433

434

435

436

437

438

439

440

441

442

443

444

445

446

447

448

449

450

451

452

453

454

455

456

457

458

459

460

461

462

463

464

465

466

467

468

470

471

472

473

474

475

476

477

478

479

480

481

482

483

484

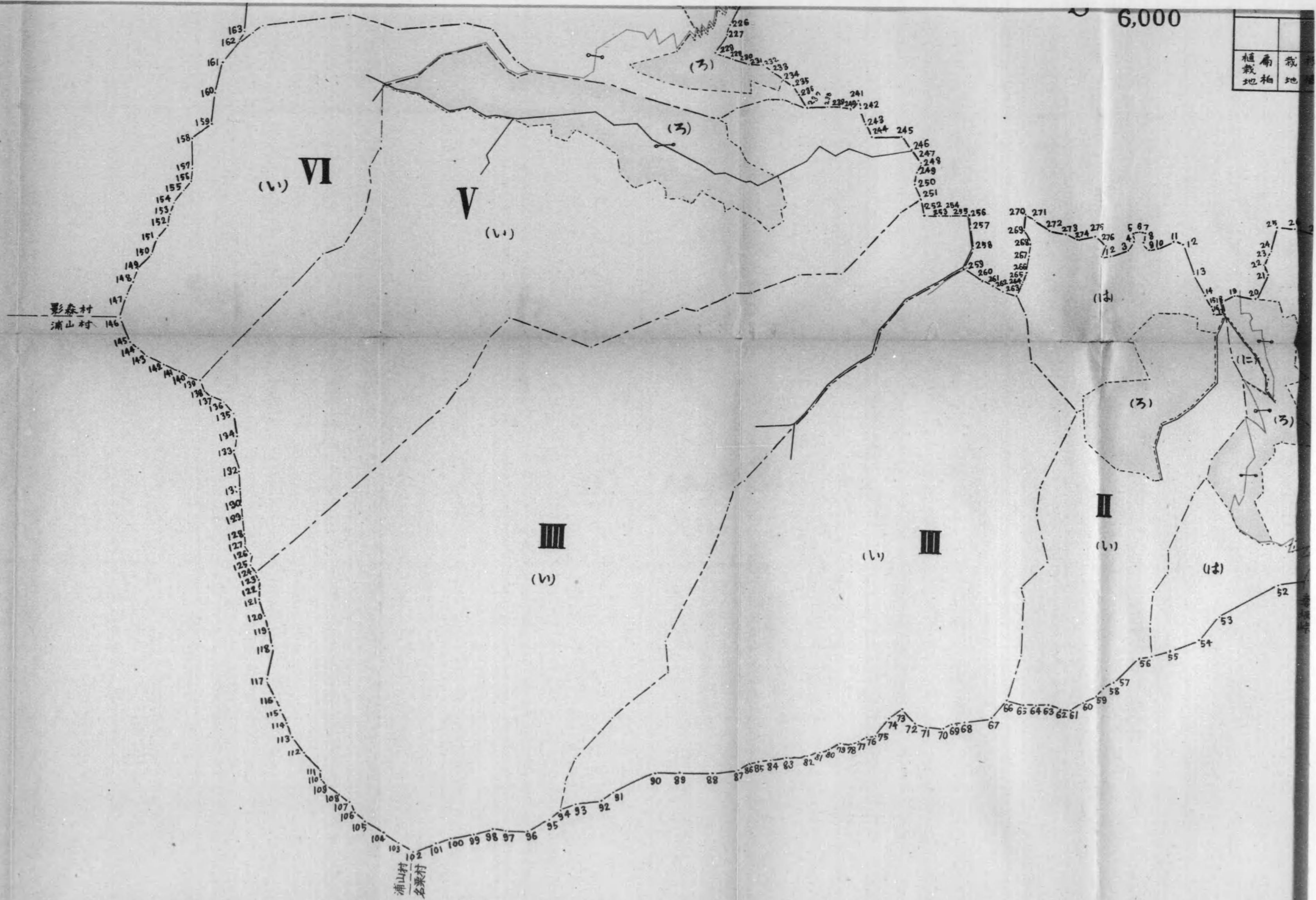
485

486

487

488

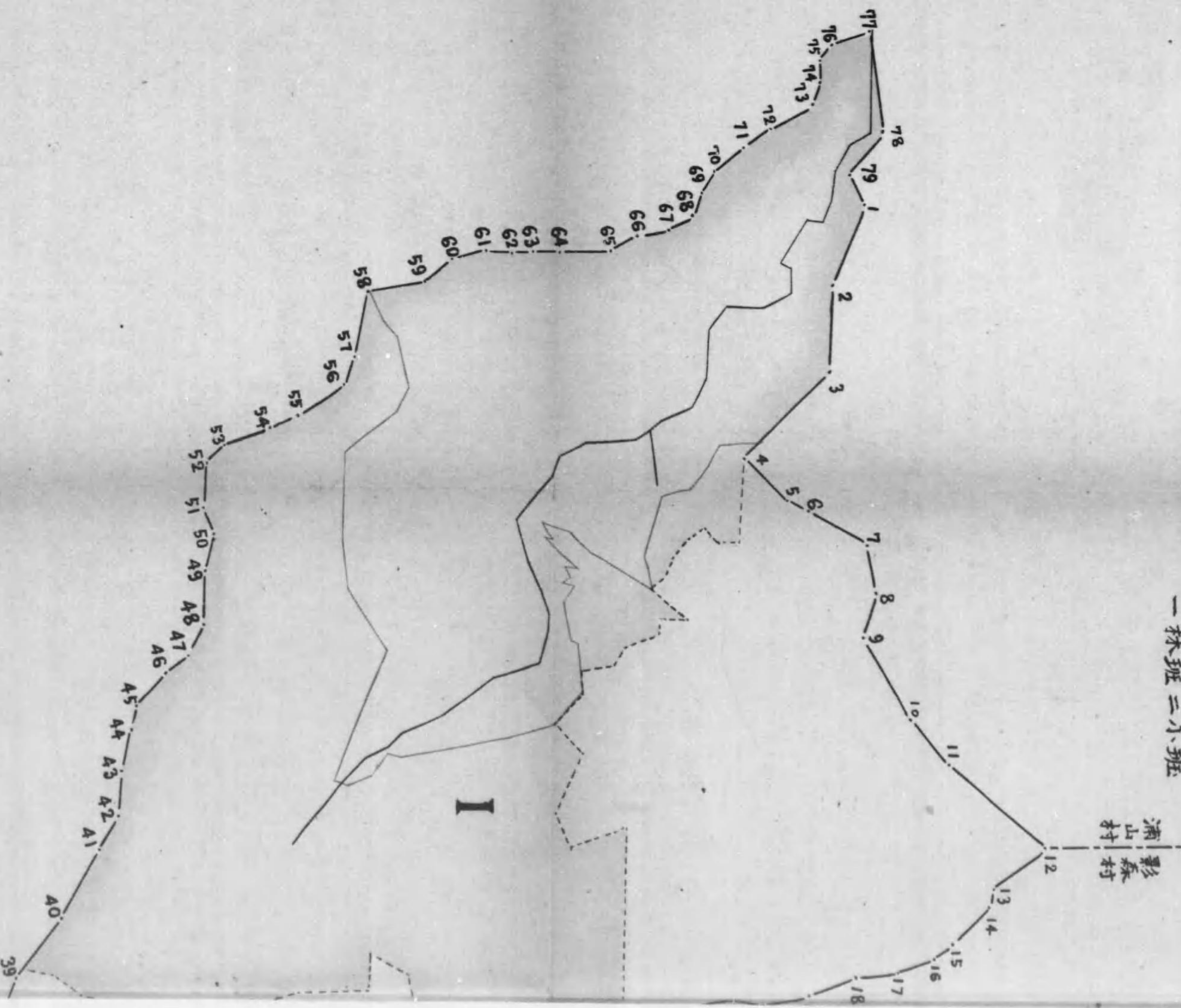
植	栽
地	地





埼玉縣造林地拂指事業區實

秩父郡浦山村字梯指
面積貳拾八町貳段七畝步
一 林班 二 小班

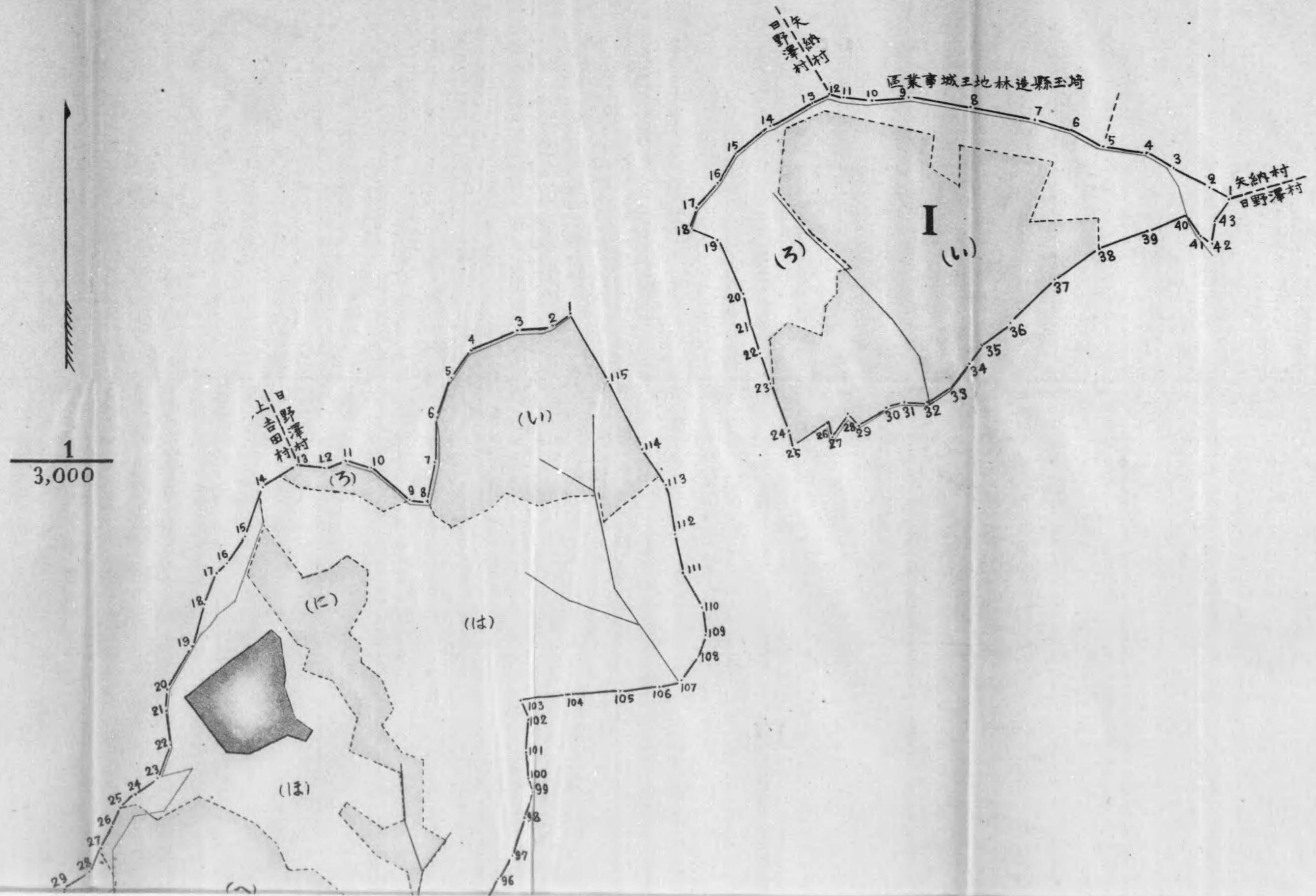


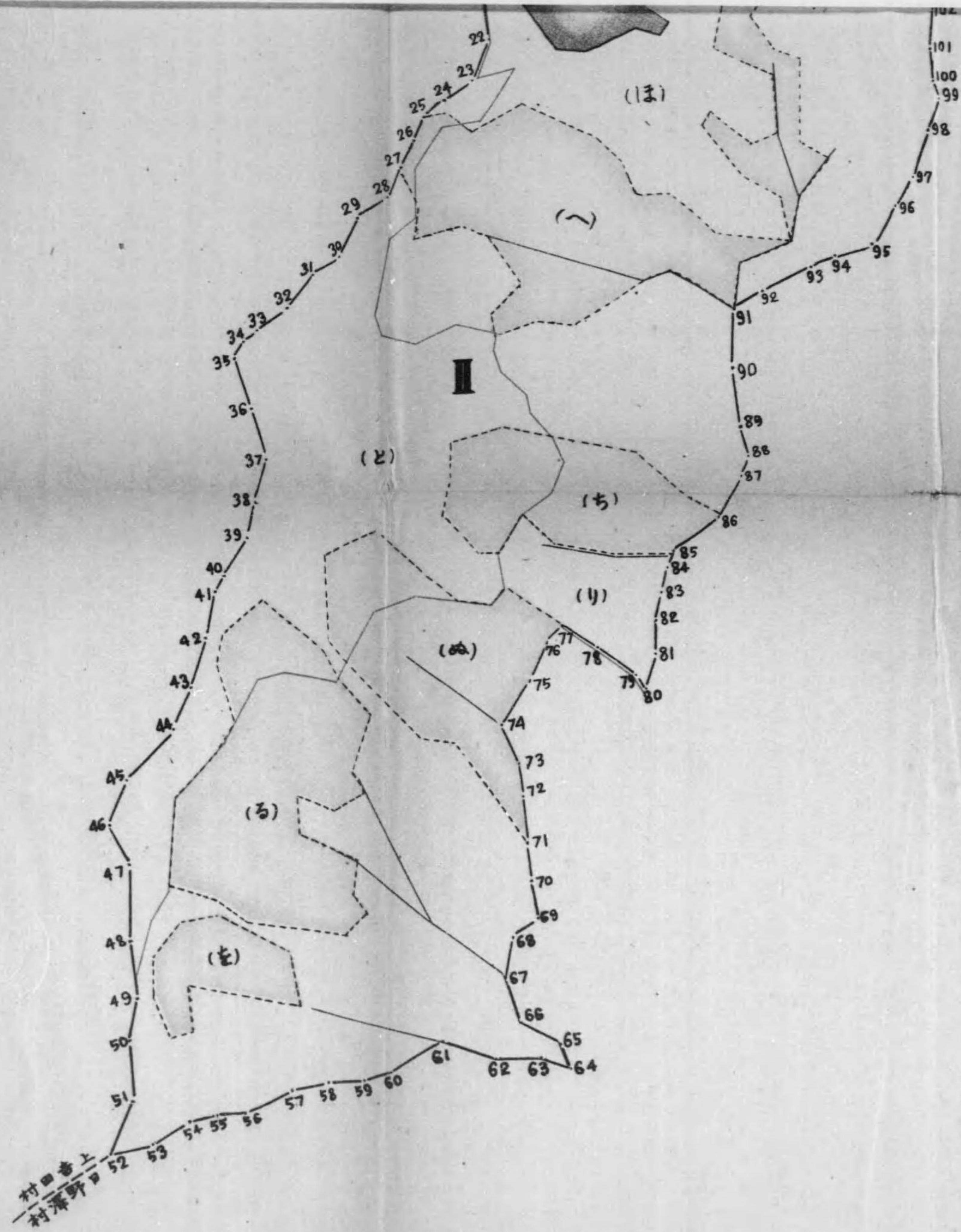
埼玉縣造林地日野澤事業區審測圖

秩父郡日野澤村大字上日野澤字 ウケツクリ 板橋
上カハコ岩 中丸

面積參拾九町七畝拾四步

二林班十四小班



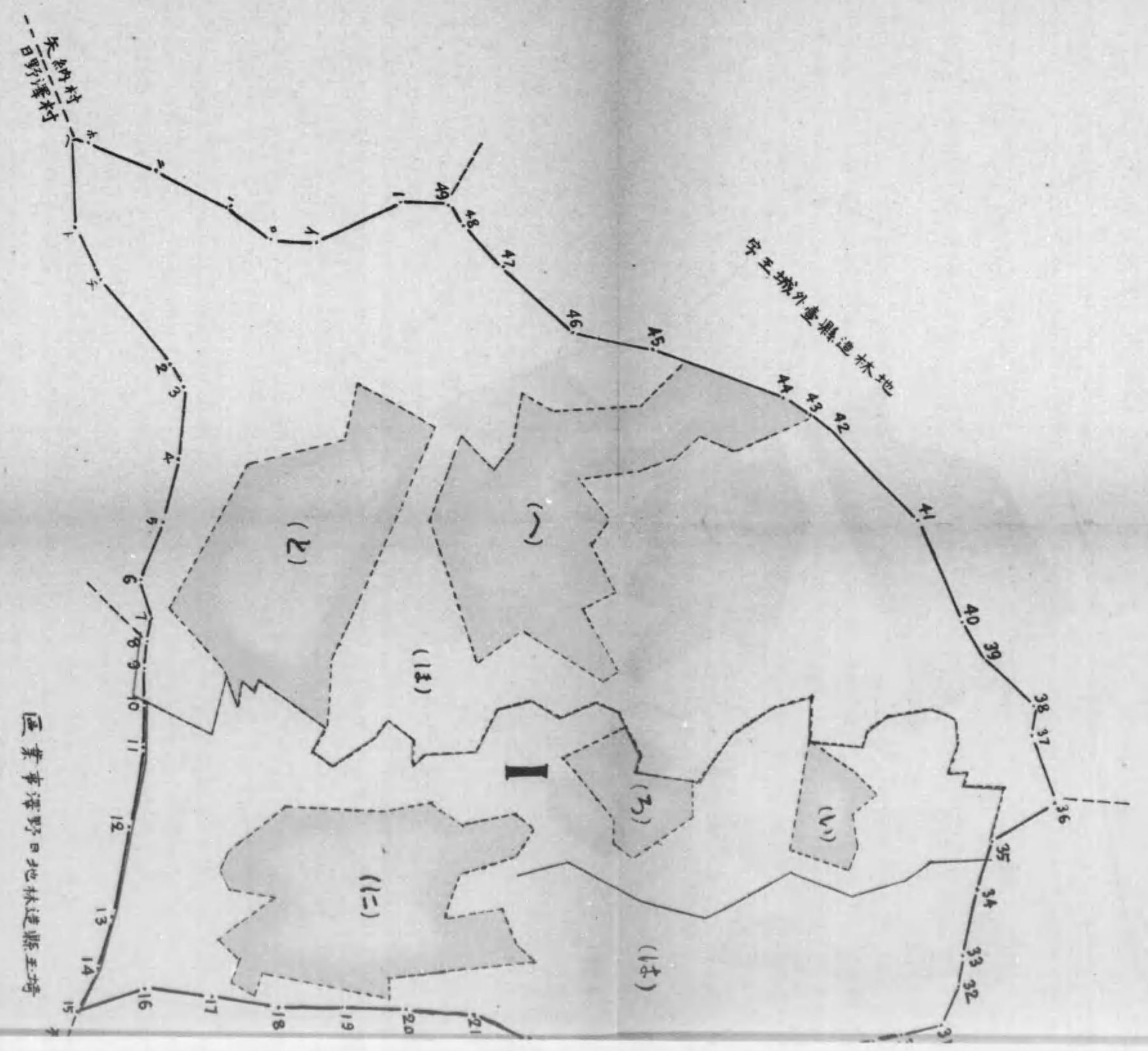


例		凡				
民地	植栽地	扁柏	栽杉地	川澤	道	小班界
						林班界



埼玉縣造林地玉城事業區

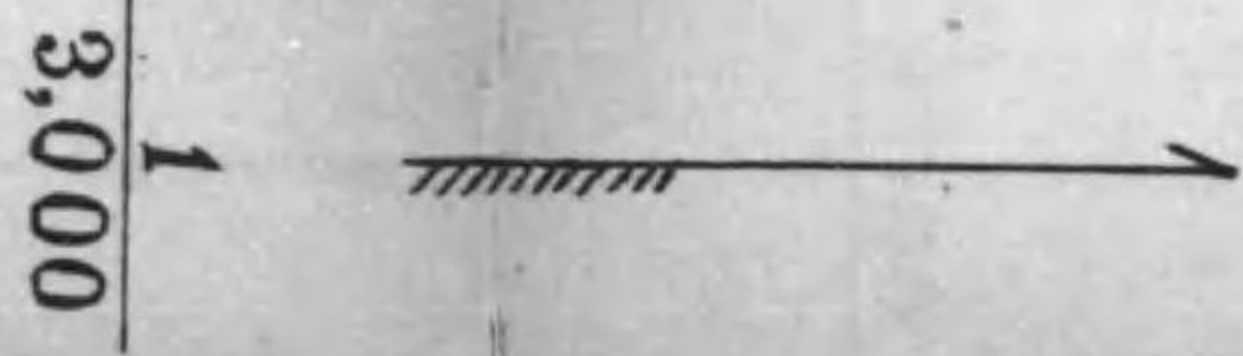
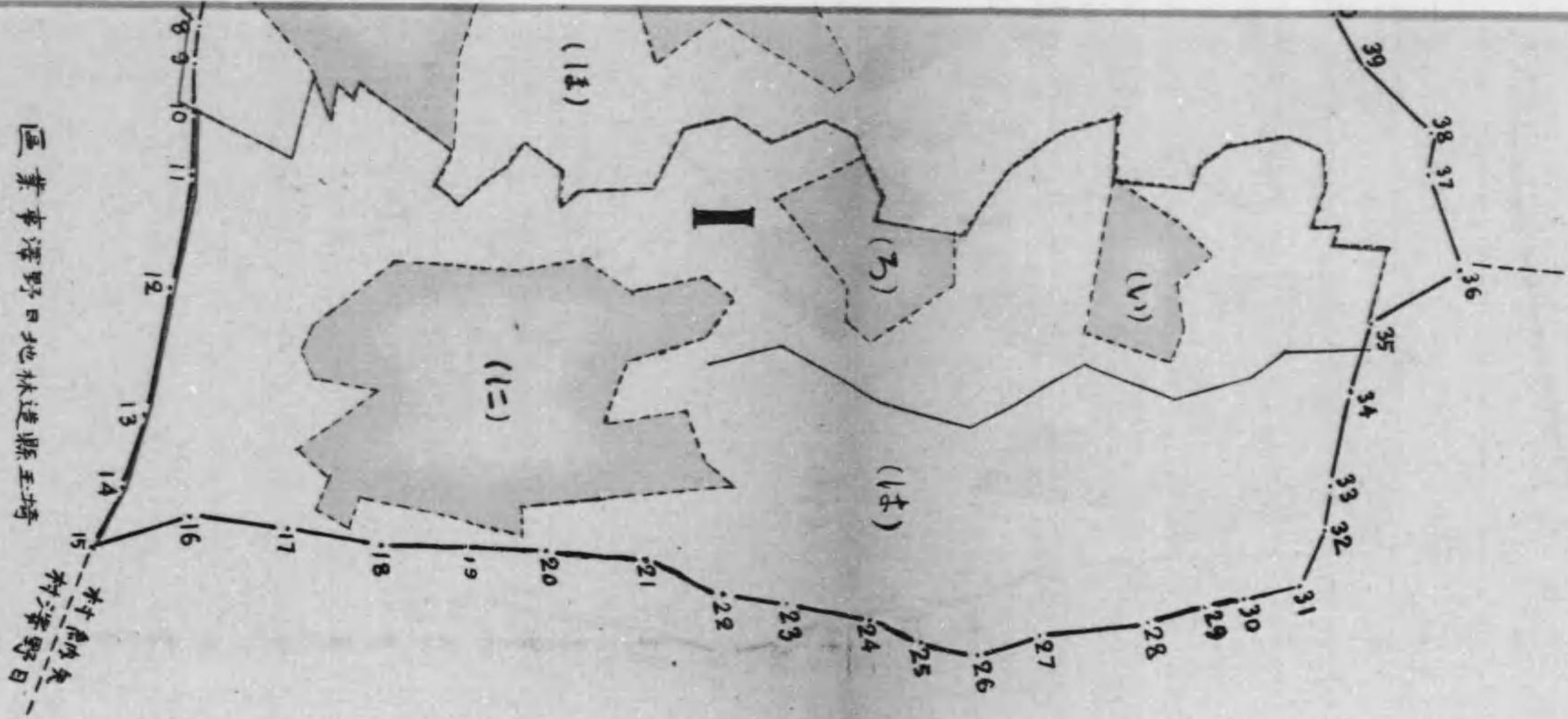
秩父郡秩父村玉城
面積貳拾貳町五段步
一林班六小班



玉縣造林地玉城事業區實測圖

秩父郡矢野村字玉城
面積貳拾貳町五段半
一林班六小班

二葉內二

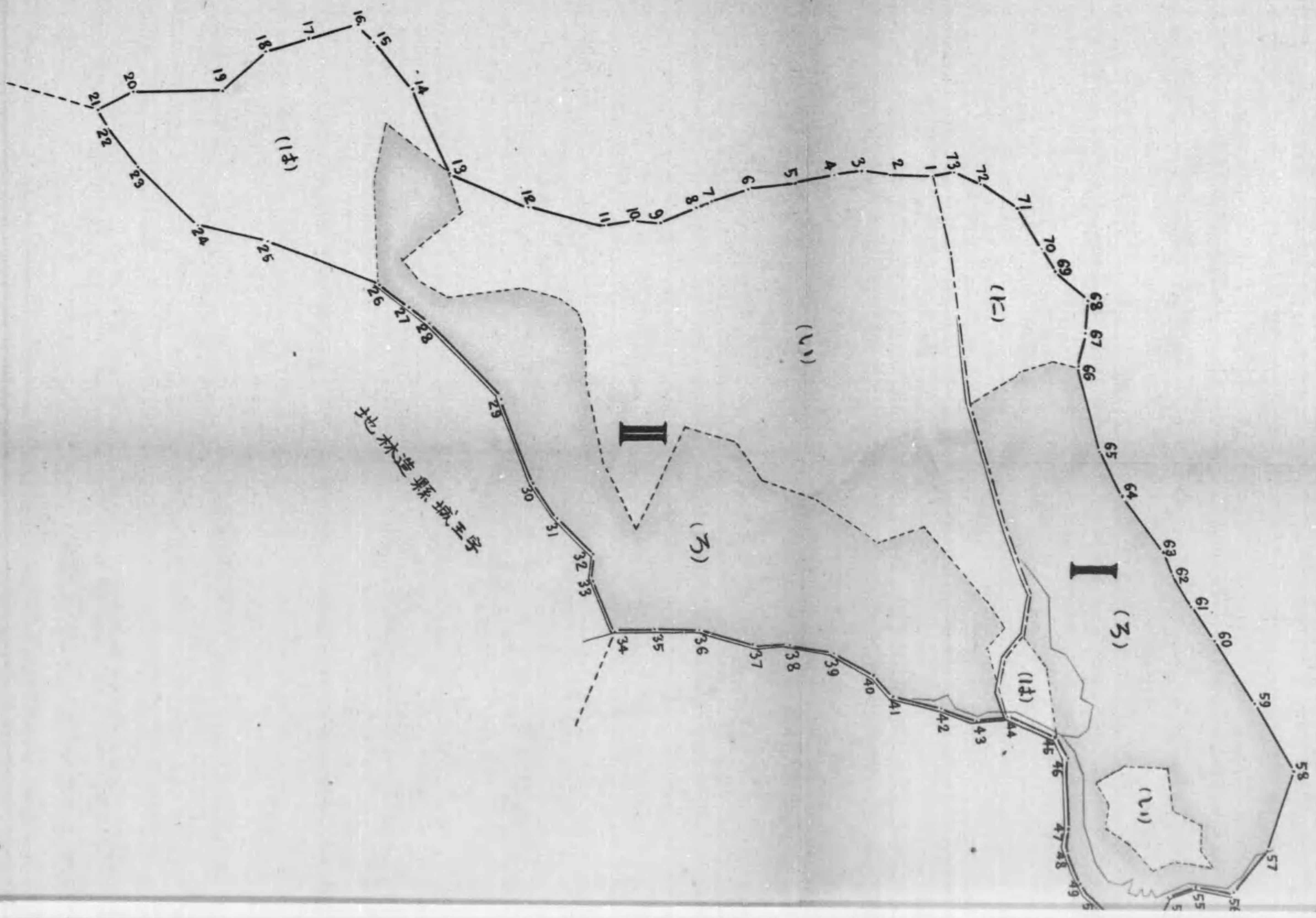


	例	丸		
植栽地柏				
栽杉植地				
川澤				
道				
小堰				

玉城事業深野口地林連縣玉城
村字玉城
深野口



埼五縣造林地玉城事業
秩父郡矢納村字玉城、大里
面積貳拾町五段八畝步
二林班、七小班

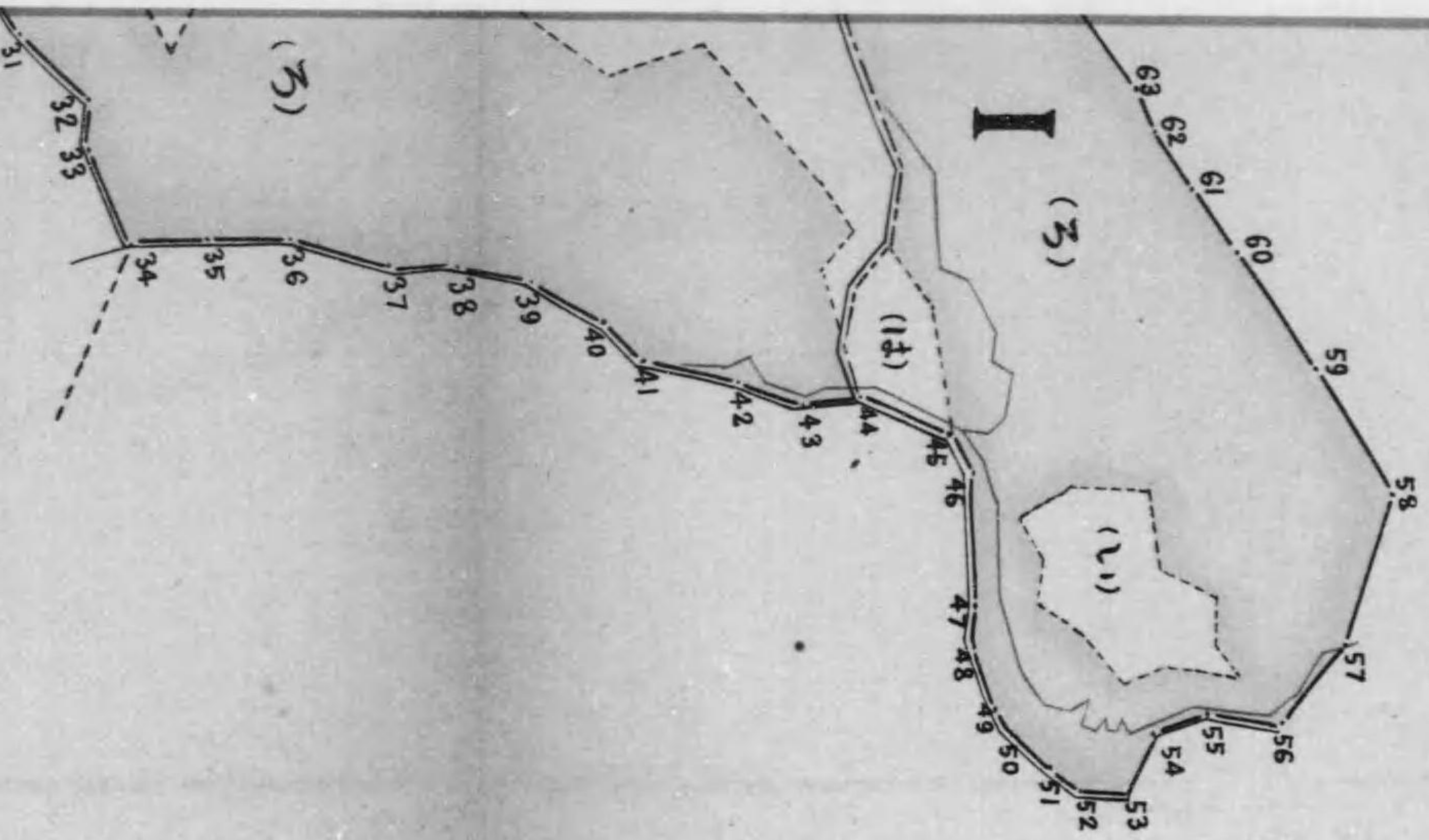


埼玉縣造林地玉城事業區實測圖

秩父郡矢納村字玉城、大里

面積貳拾町五段八畝歩

二林班、七小班



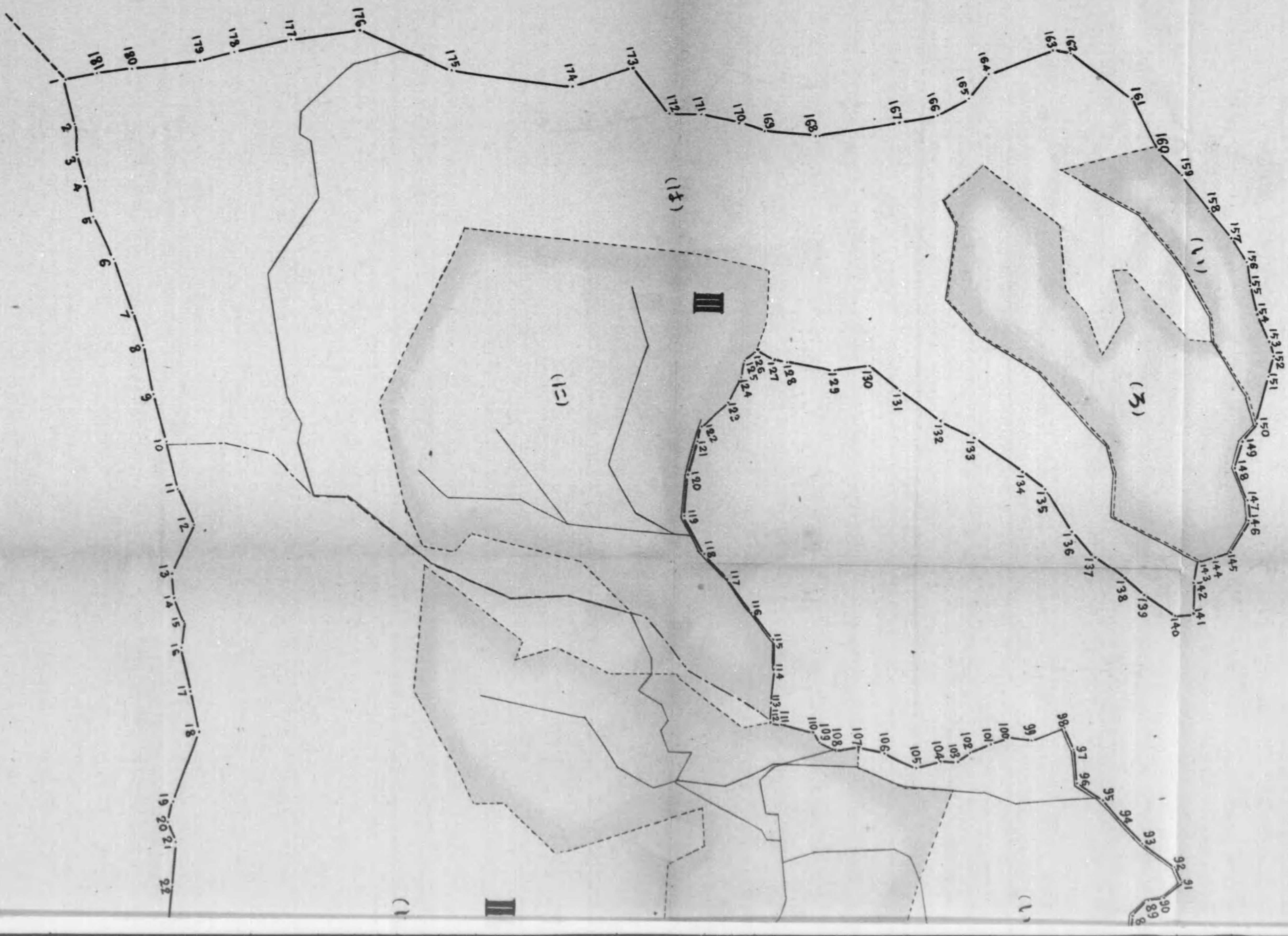
1
3,000

例		丸	
植栽地	扇柏	栽杉植	川澤
			道
			小班界
			林班界



埧玉縣造林地東神廟

秩父郡埧玉村字東神廟
面積七拾六町五畝拾貳
三林班 九小班

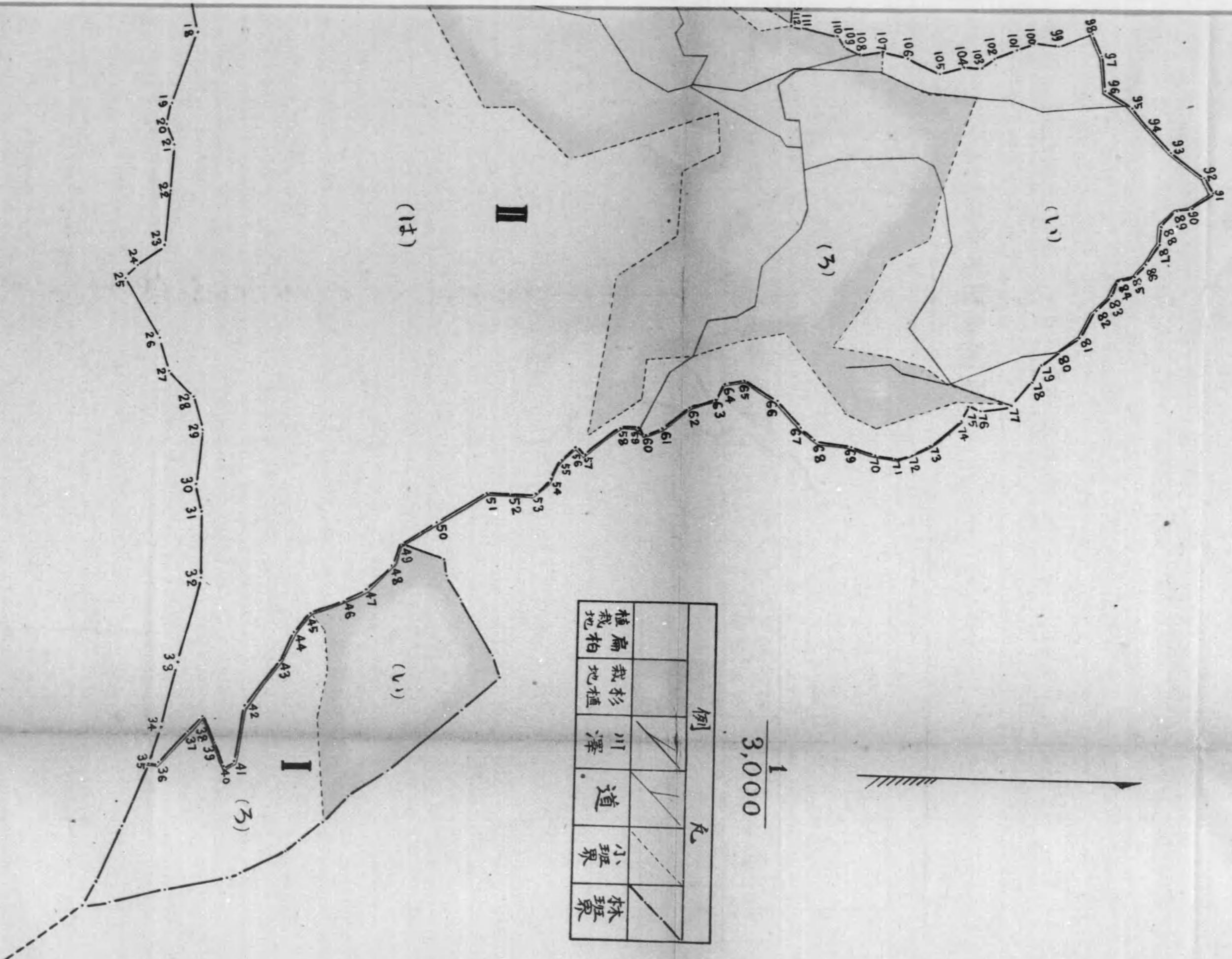


巨野造林地東神宿事業區實測圖

秩父郡映納村字東神宿大平

面積七拾六町五畝拾貳步

三林班九小班



例		凡	
植栽地		川澤	小班界
扁柏		道	林班界
栽杉植			

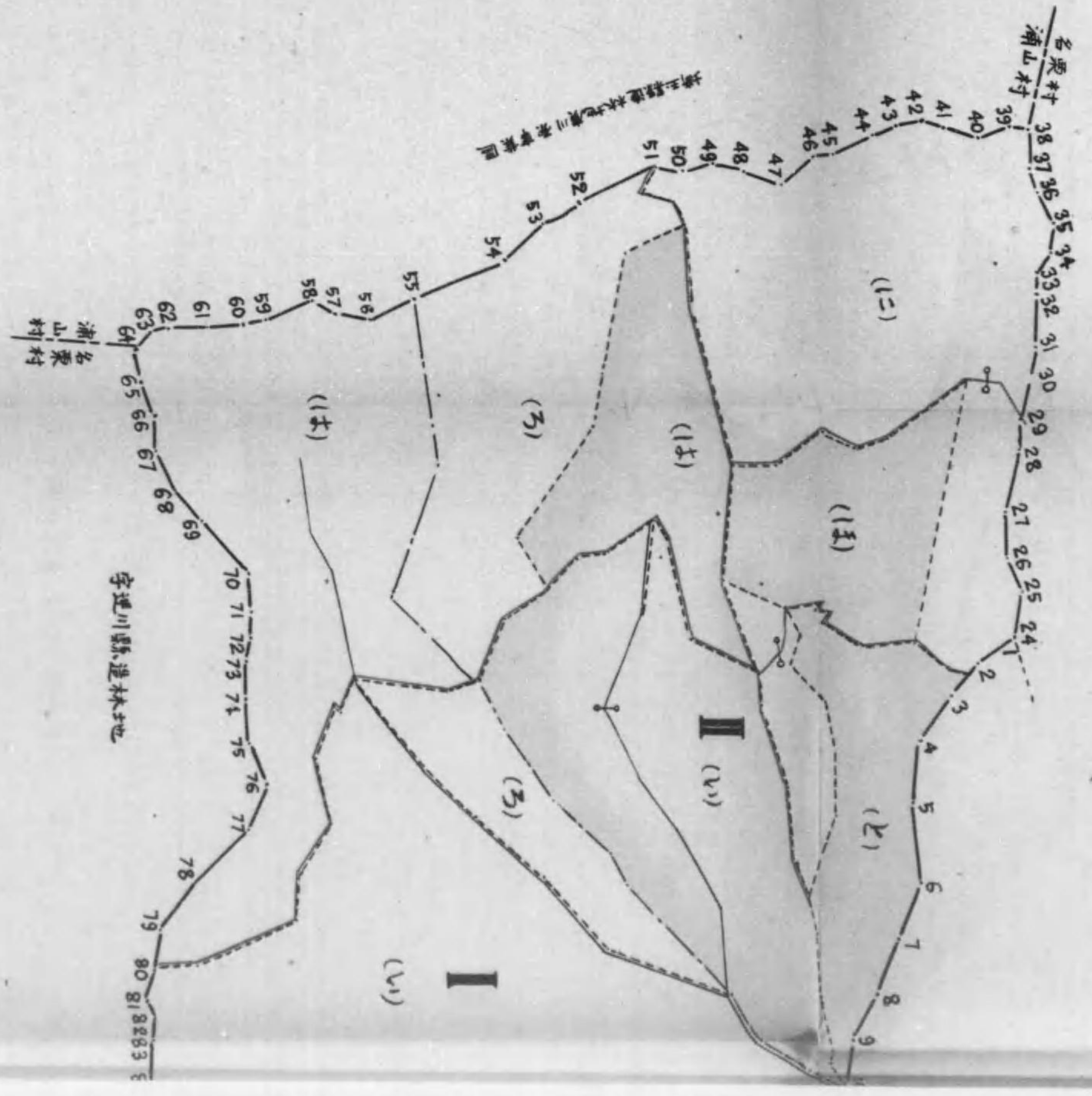


埼玉縣造林地逆川事業區實測

秩父郡名栗村大字上名栗字羽根バシ

面積五拾六町六段四畝半

貳林班拾小班



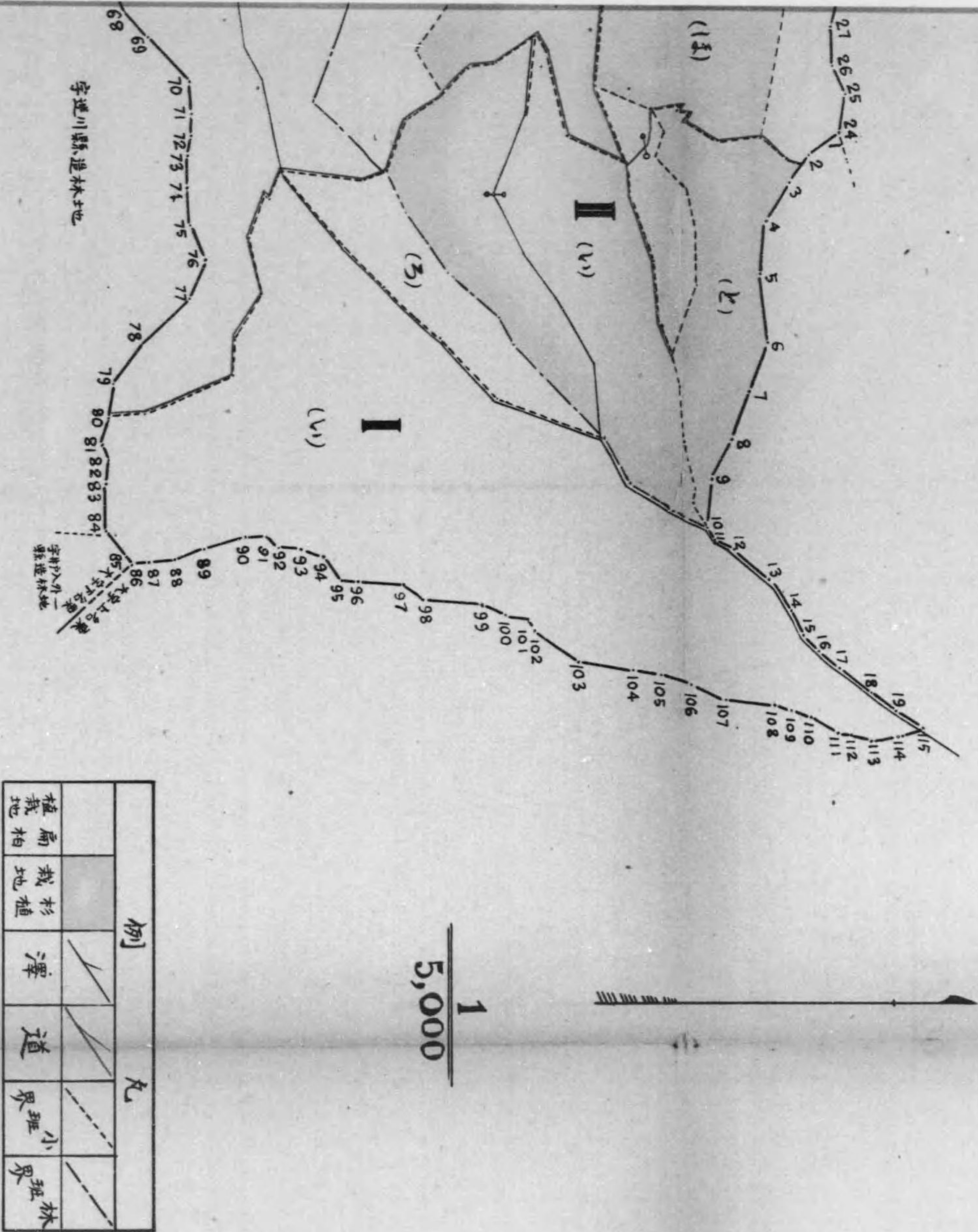
參葉之内戴

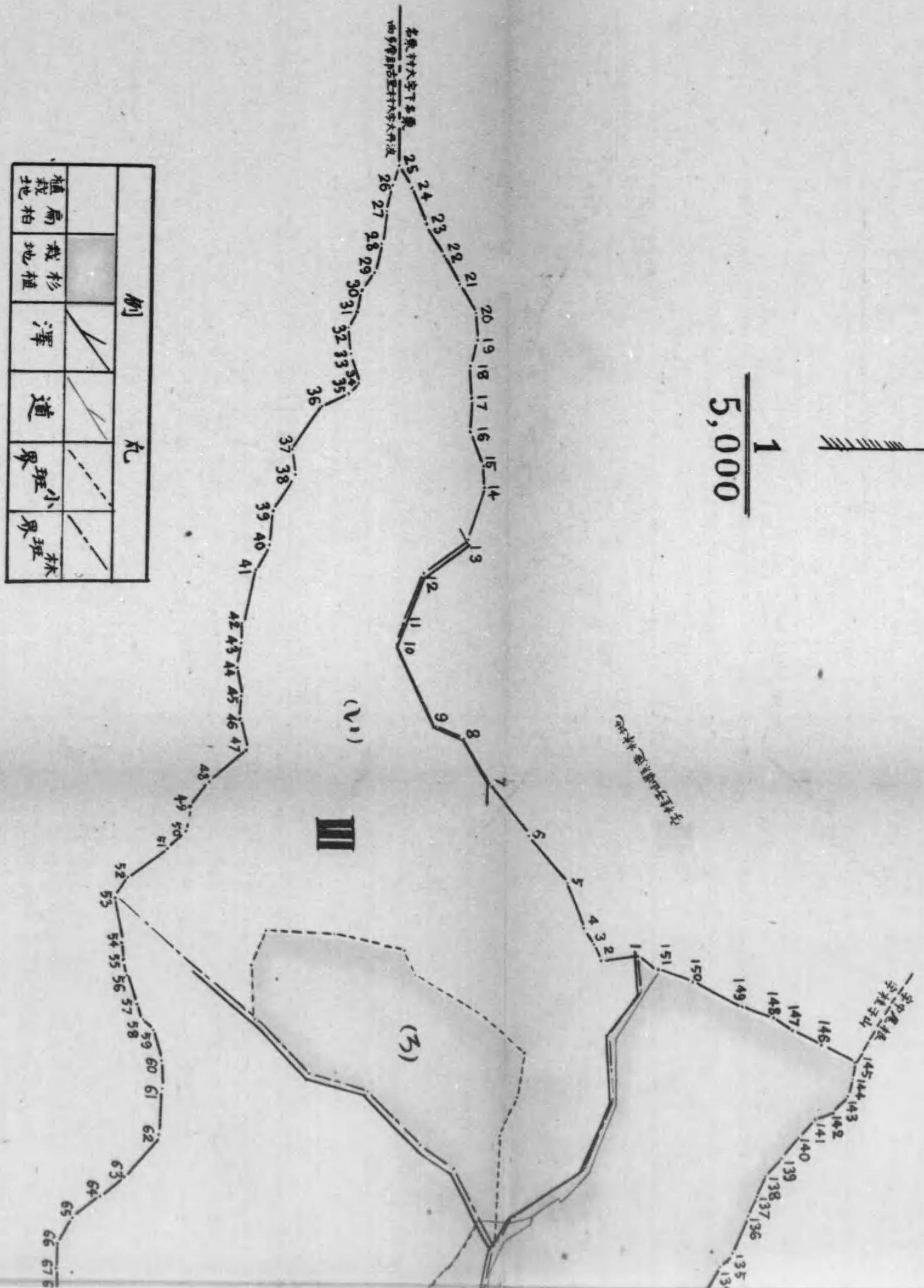

造林地逆川事業區實測圖

那名栗村大字上名栗字羽根ハミ

積五拾六町六段四畝步

戴林班 拾小班





例		丸	
植	地	澤	道
杉	柏	界	界
地	地	小	林
		界	界

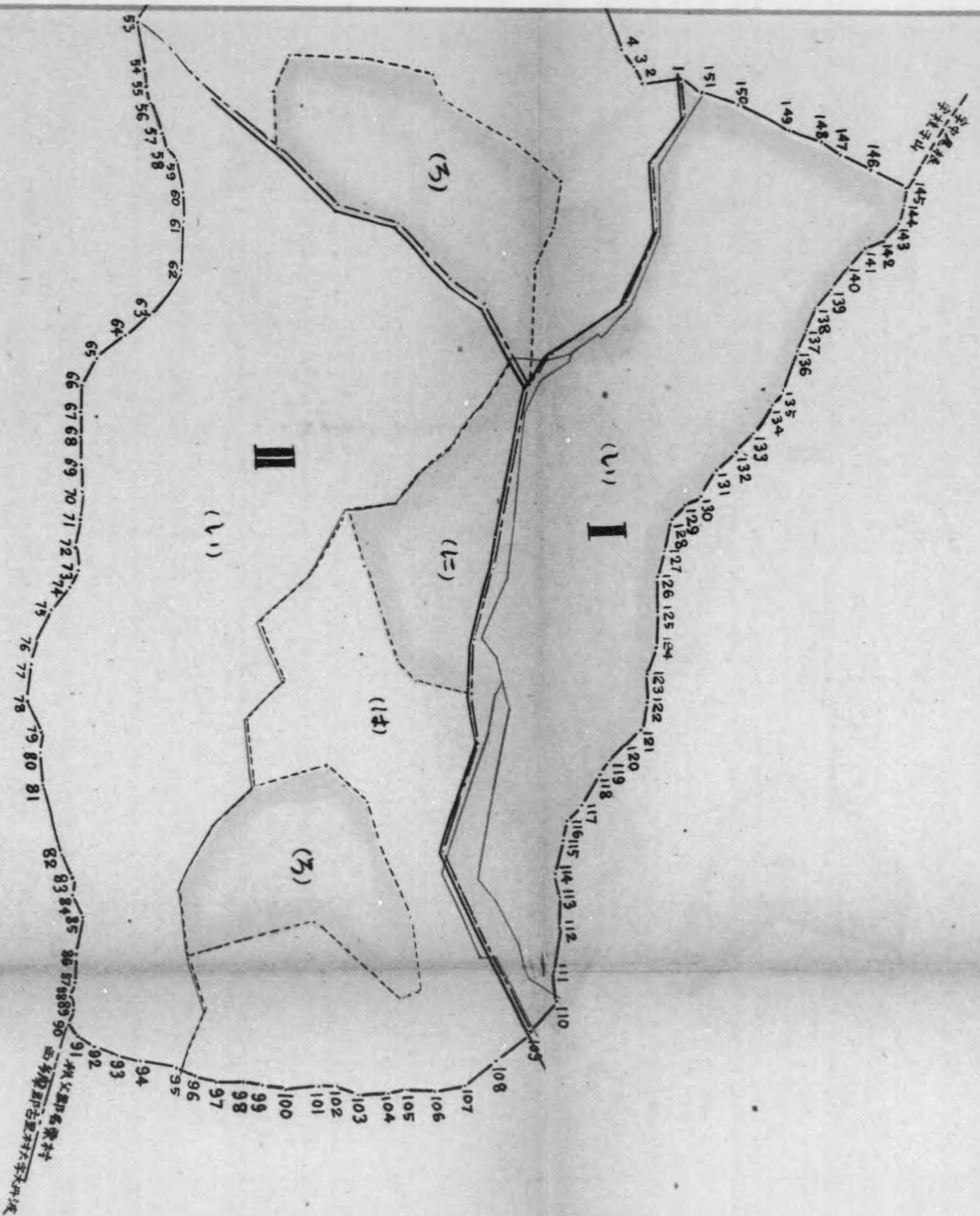
貳葉之內壹

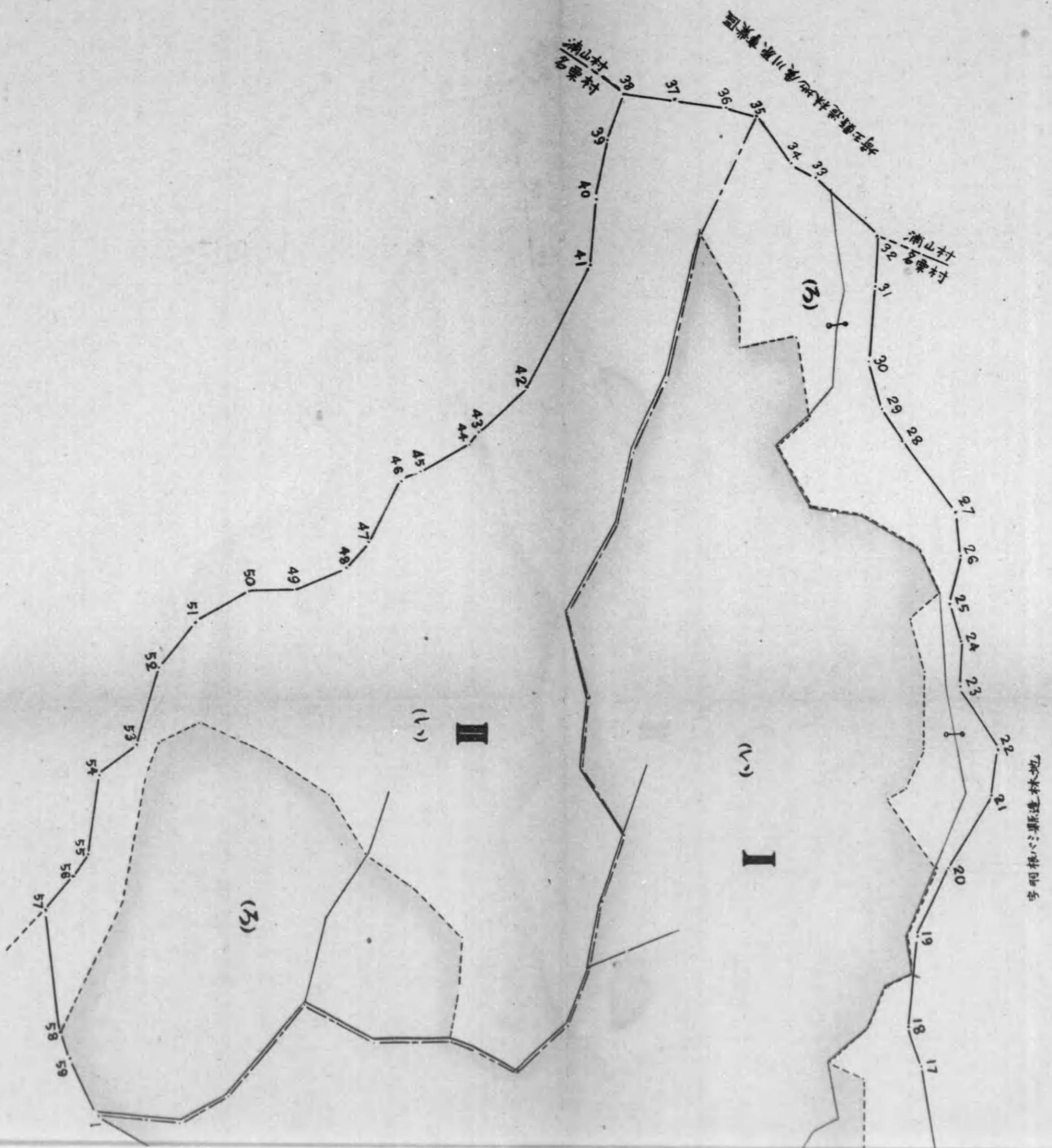
埼玉縣造林地有馬事業區實測圖

秩父郡名栗村大字下名栗字 大岩澤

面積八拾五町六畝步

參林班七小班





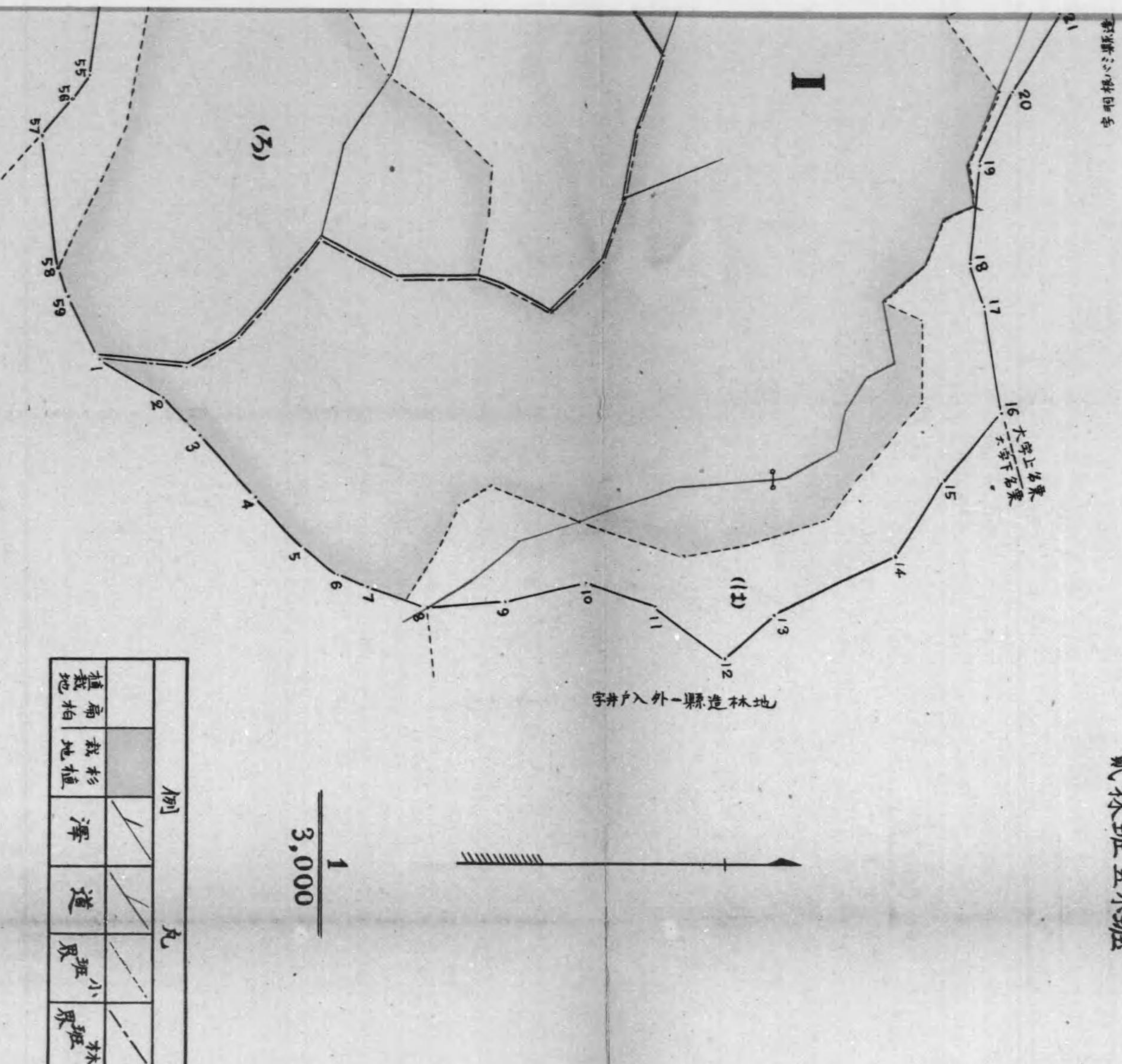
參考之內查

埼玉縣造林地逆川事業區實測圖

秩父郡名栗村大字下名栗字逆川

面積四拾壹町六段步

前林班五小班



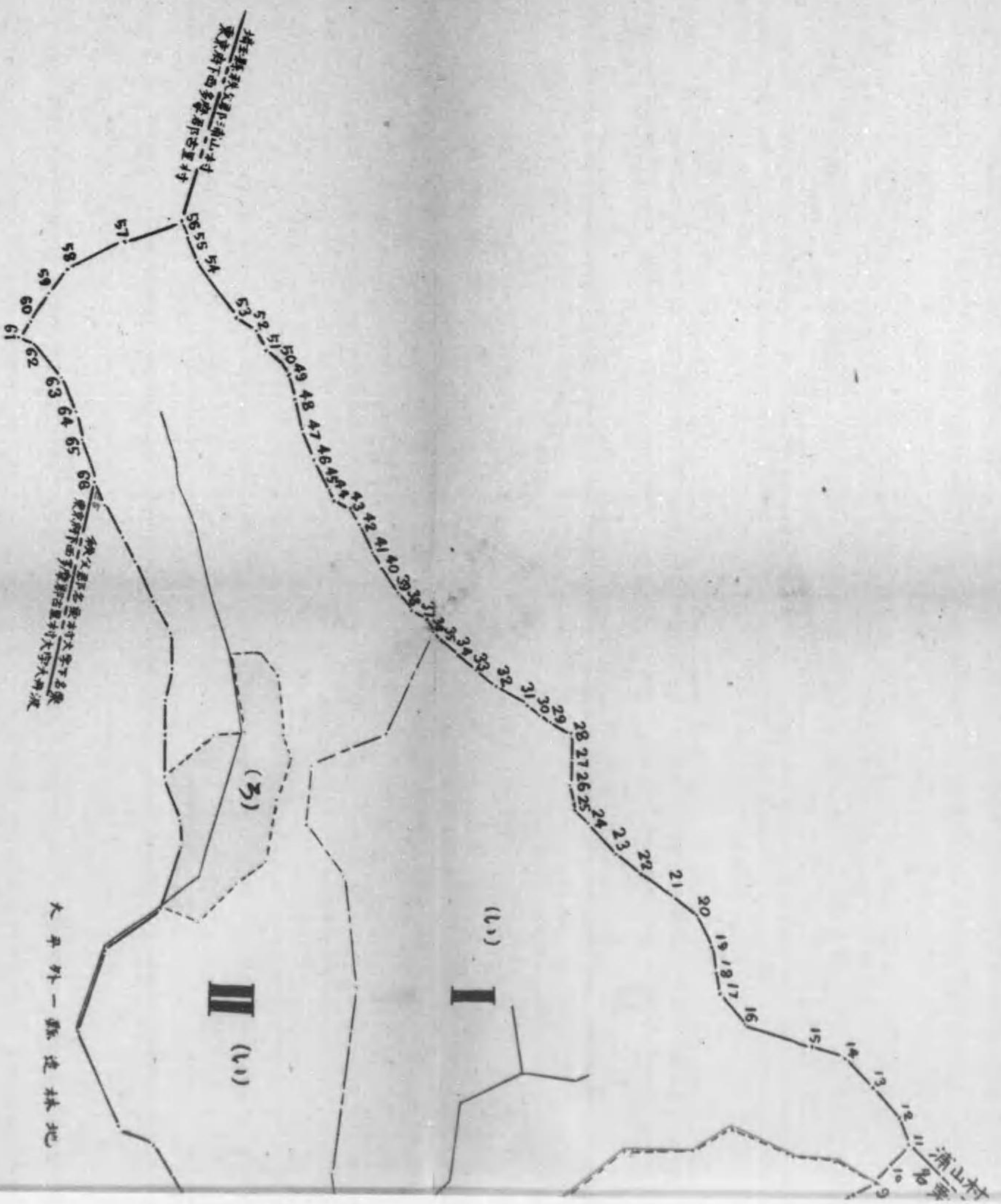


埼玉縣造林地有馬事業區實測圖

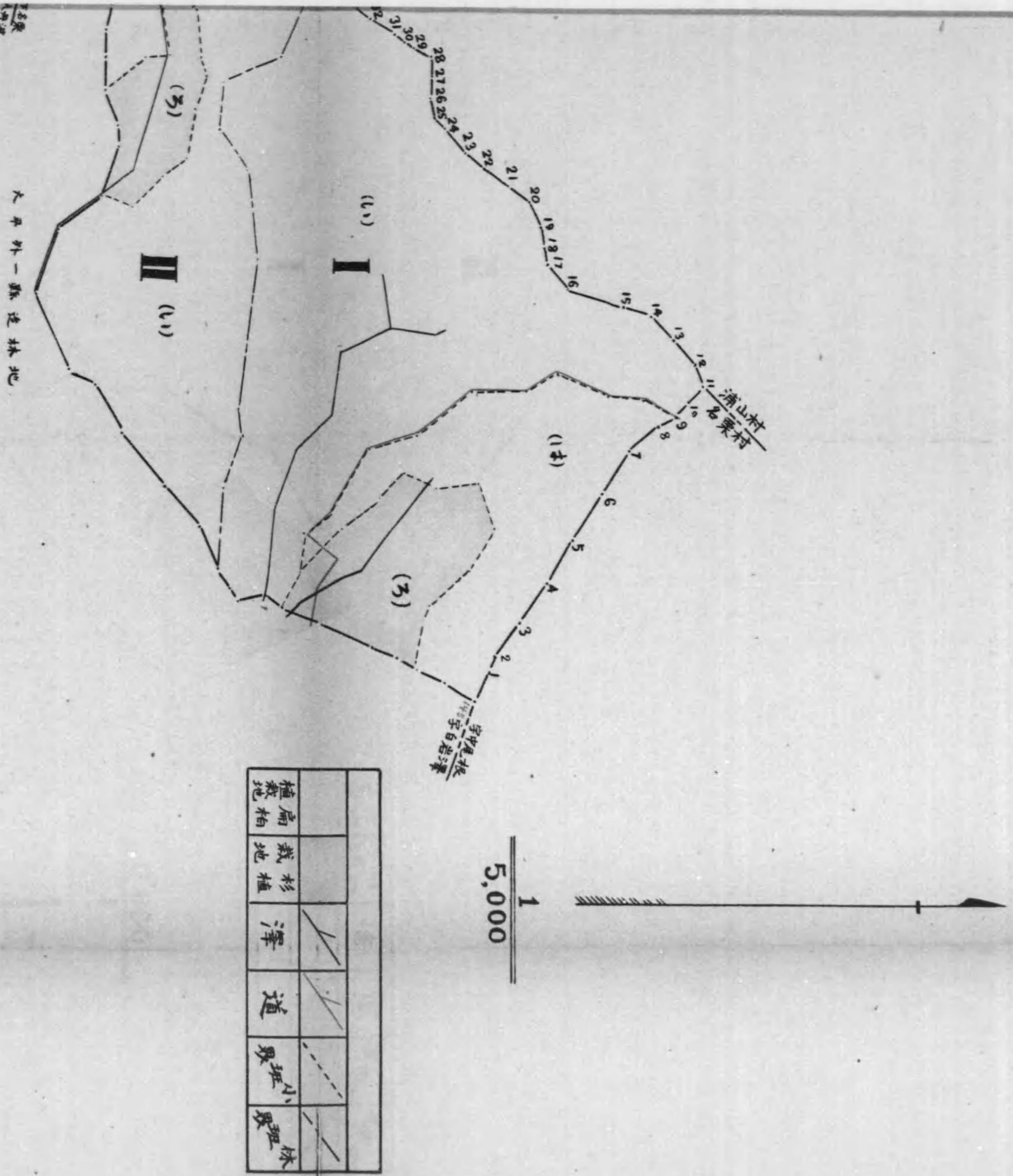
秩父郡名栗村大字下名栗字桂子山

面積四拾叁町六段步

實林班五小班



貳葉之內覽



大平外一縣邊林地

II (11)

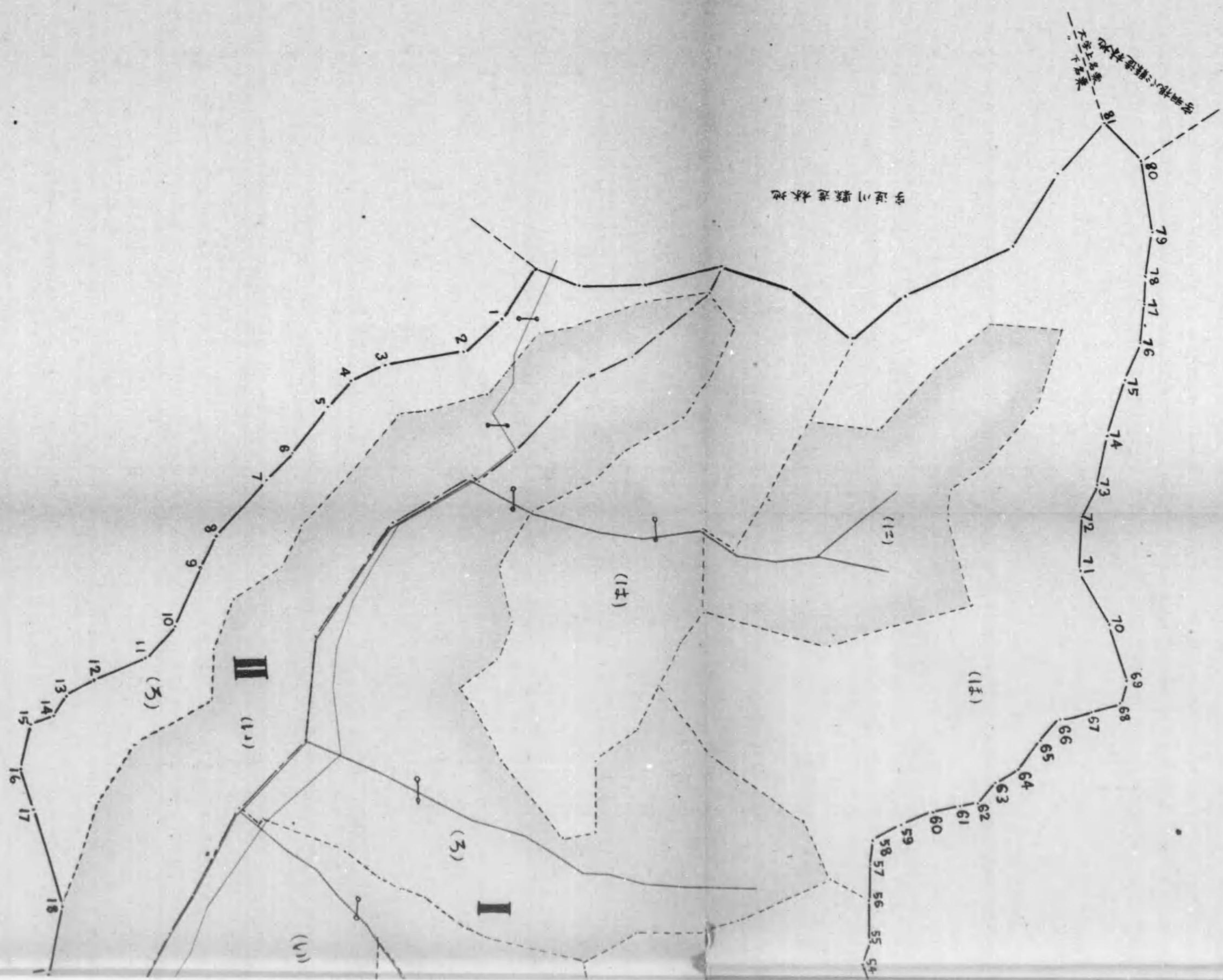
I (11)

(1本)

(3)

(3)

28 27 26 25 24 23 22 21 20 19 18 17 16 15 14 13 12 11 10 9 8 7 6 5 4 3 2 1

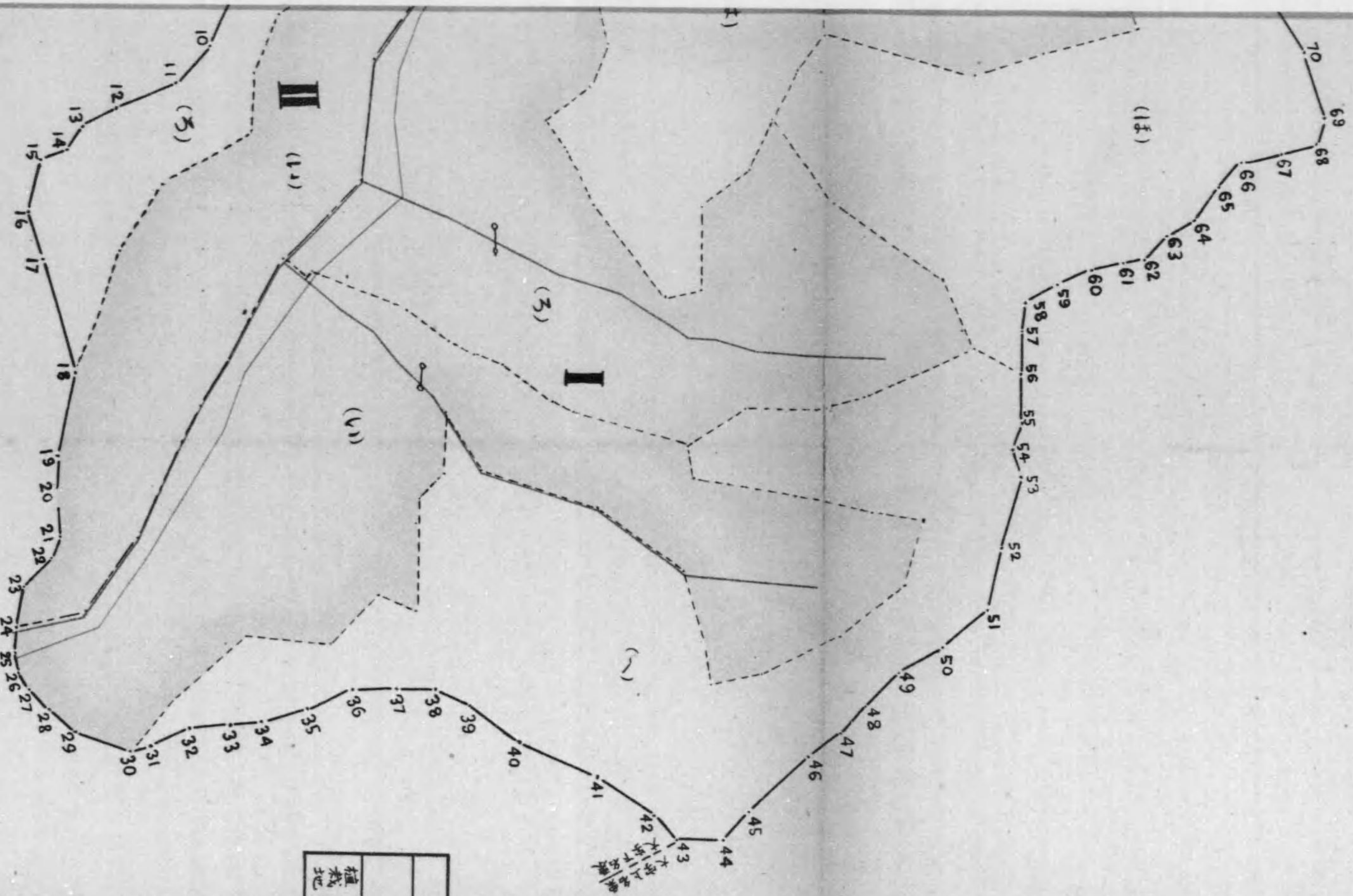


埼玉縣造林地逆川事業區劃圖

秩父郡名栗村大字下名栗字 井穴小屋
面積四拾四町貳段九畝貳拾六步

造林班 八小班

參葉之内三



1
3,000


例		凡	
植栽地	廊	杉植地	道
廊	植栽地	澤	小班界
廊	植栽地	道	林班界



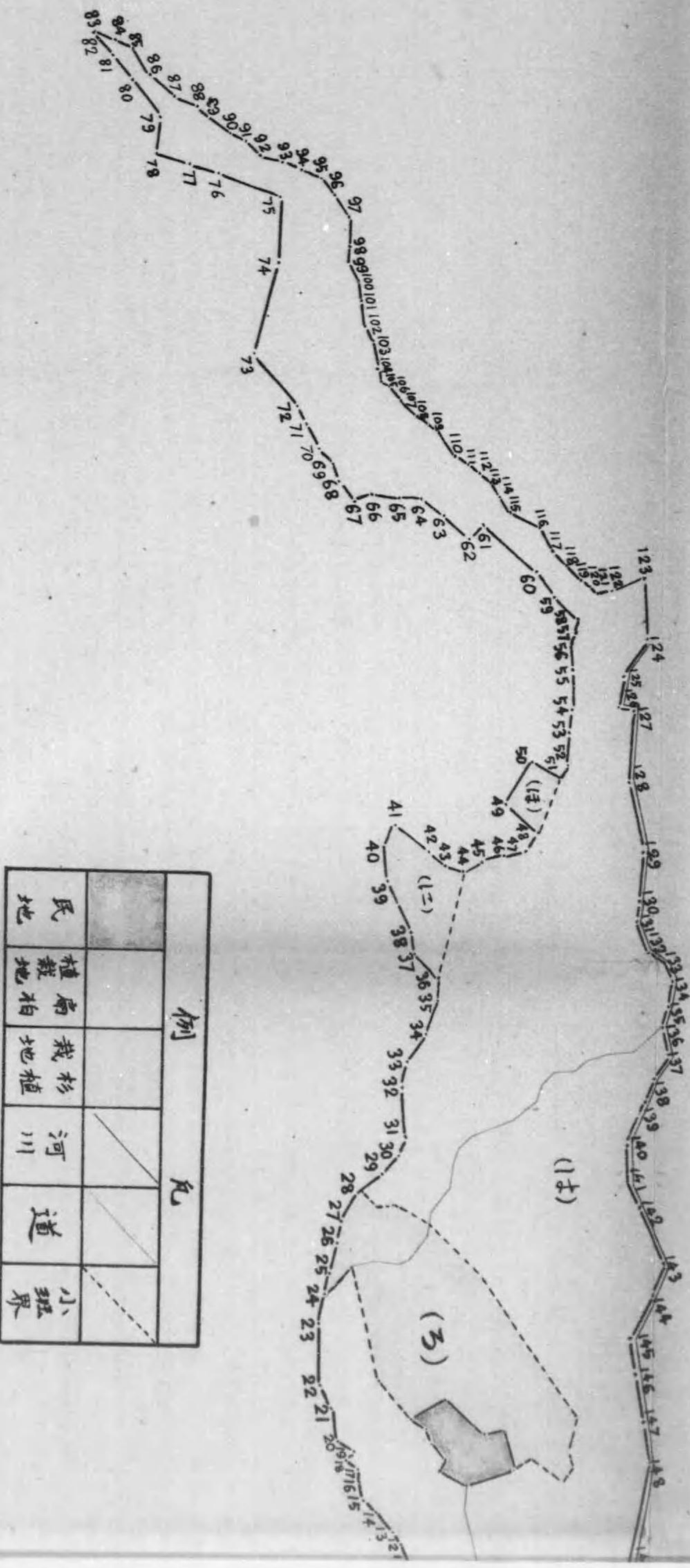
埼玉縣造林地大血川事業區實況

秩父郡大瀧村大字大瀧字大血川向山
面積叁拾七町貳段壹畝步

五小班



1
5,000

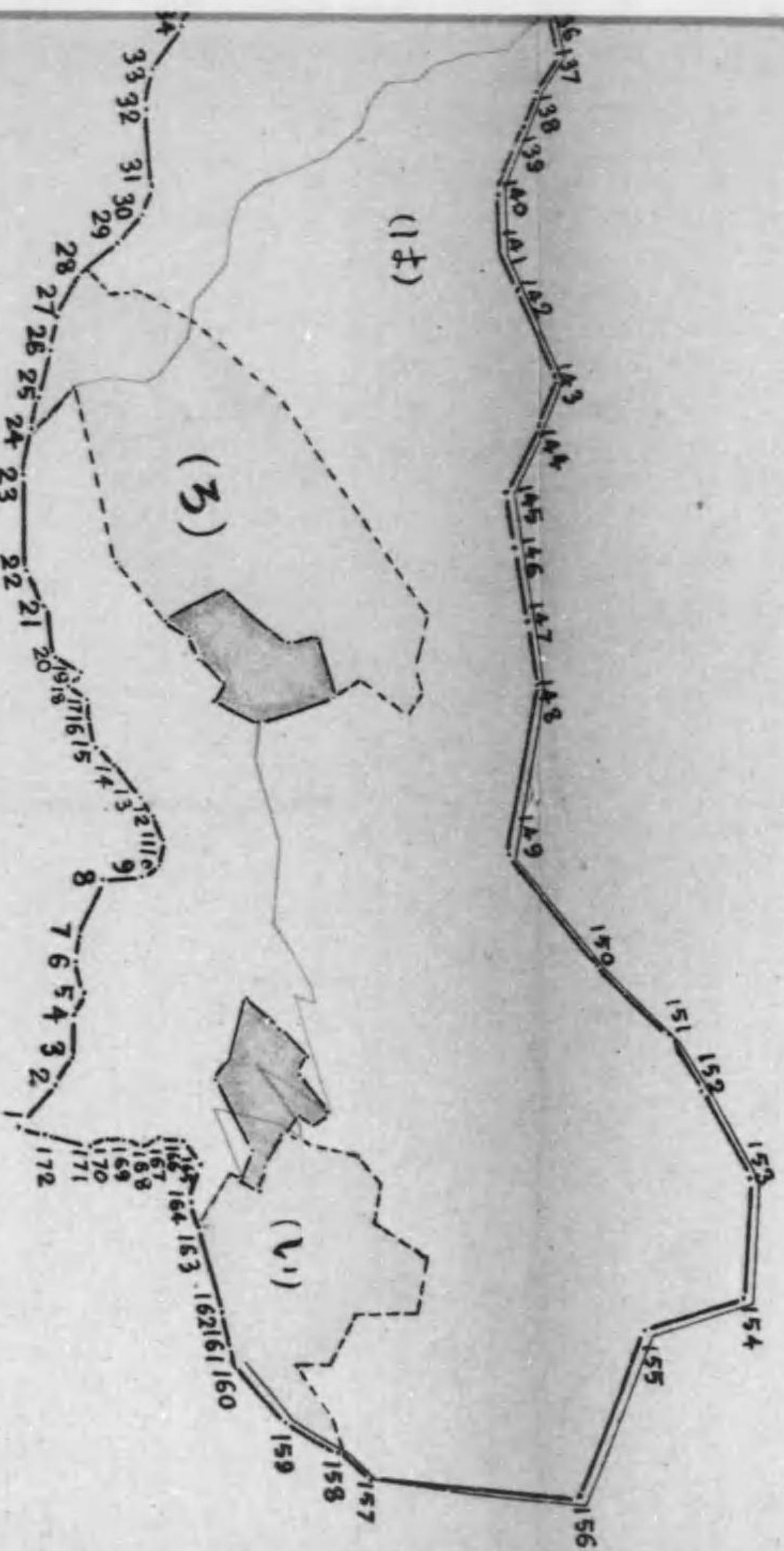


例		凡		
民地				
植栽地				
扁柏				
杉植地				
河川				
道				
小班界				

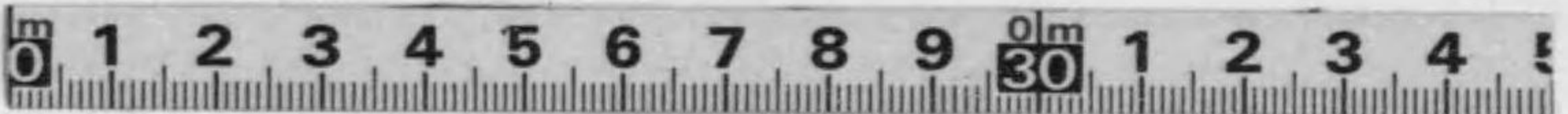
縣造林地大血川事業區實測圖

大瀧村大字大瀧字大血川向山
面積參拾七町貳段壹畝步

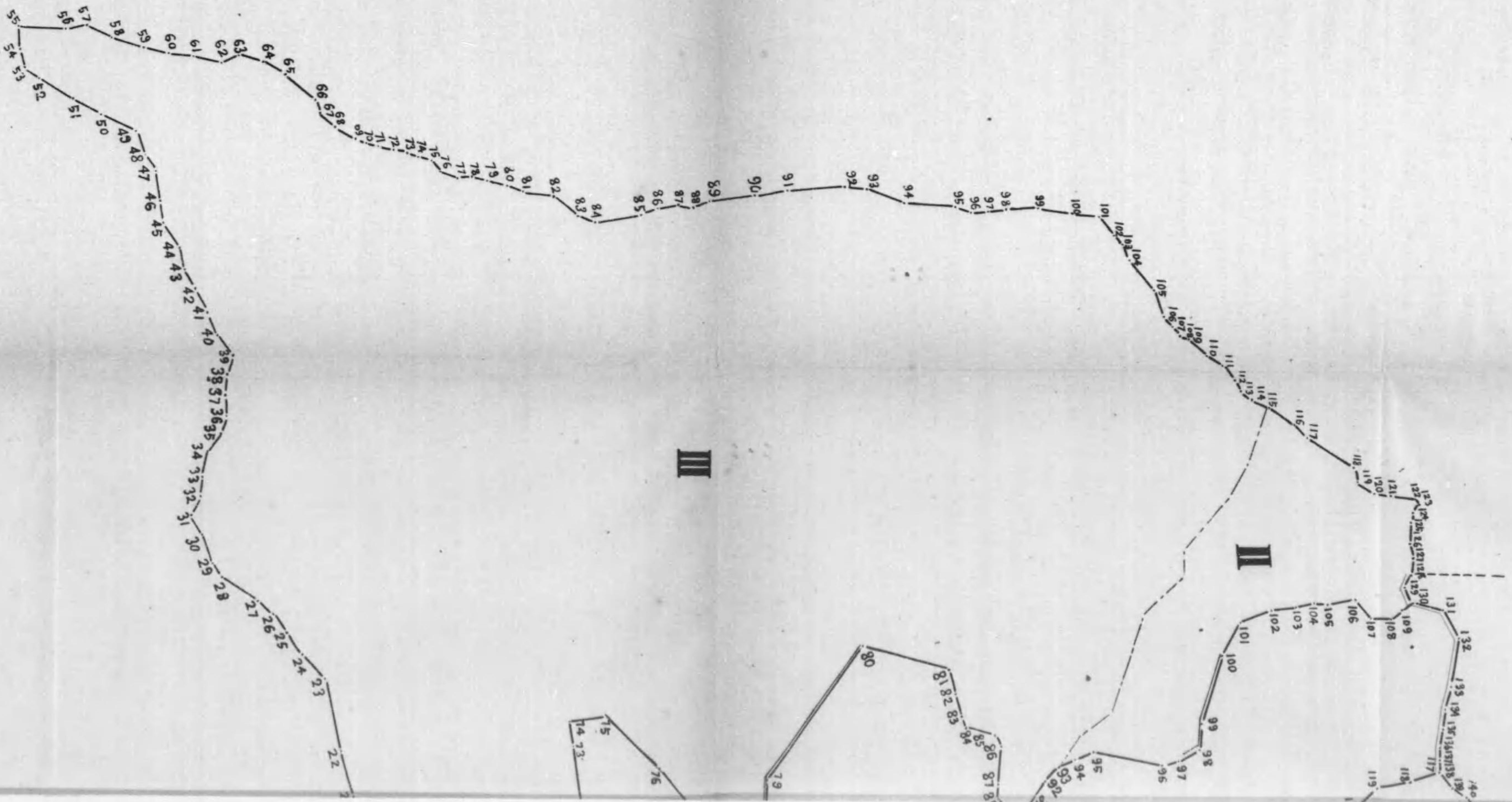
五小班



列	凡		
栽地	/	/	/
植	河	道	小
川	川	道	班
			界



埼玉縣造林地大血川事業
秩父郡大瀧村大字大瀧字大血川
面積百壹町貳段歩
三 林 班

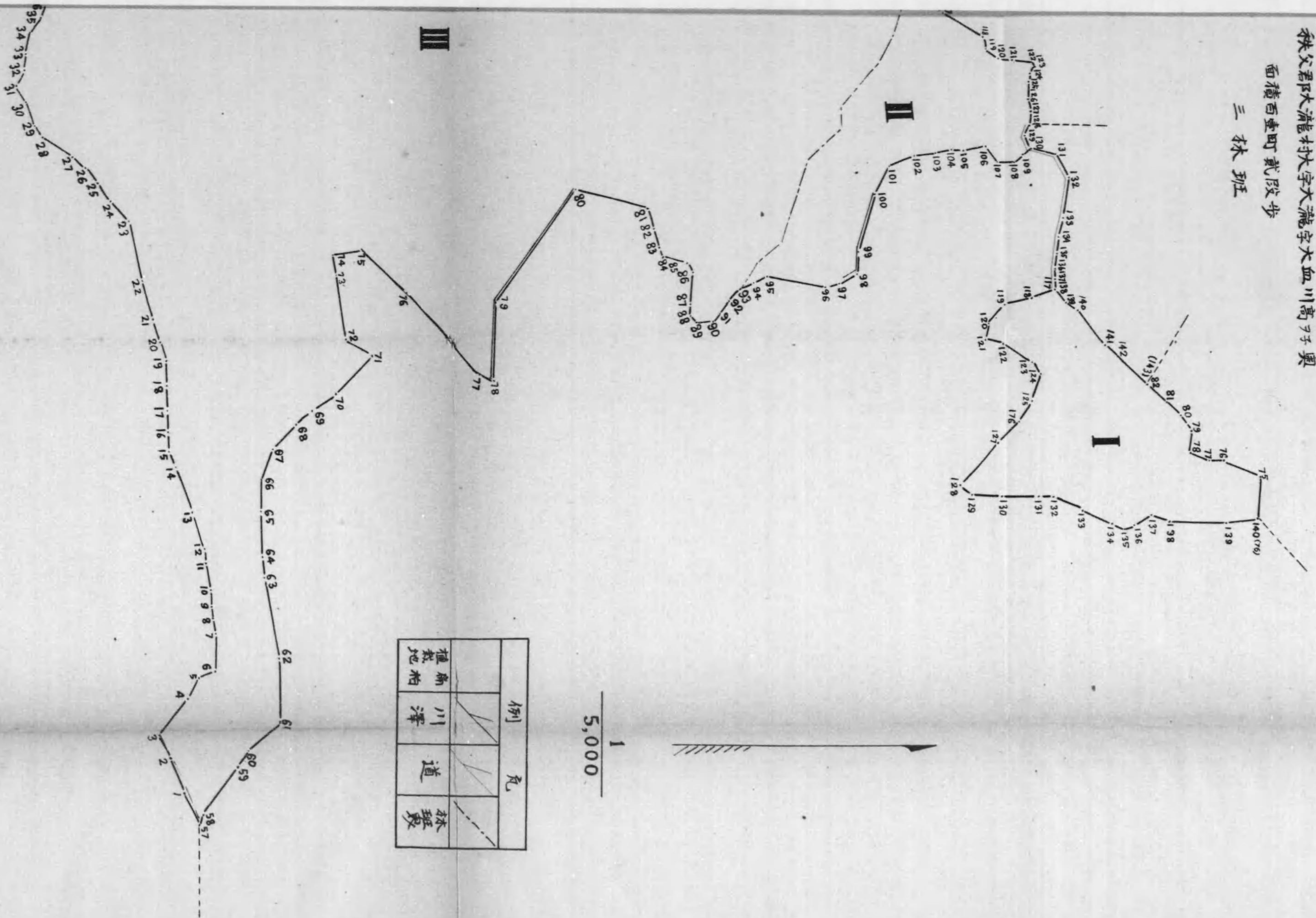


玉野造林地大血川事業區實測圖

秩父郡大瀧村大字大瀧字大血川高子奥

面積百壹町貳段歩

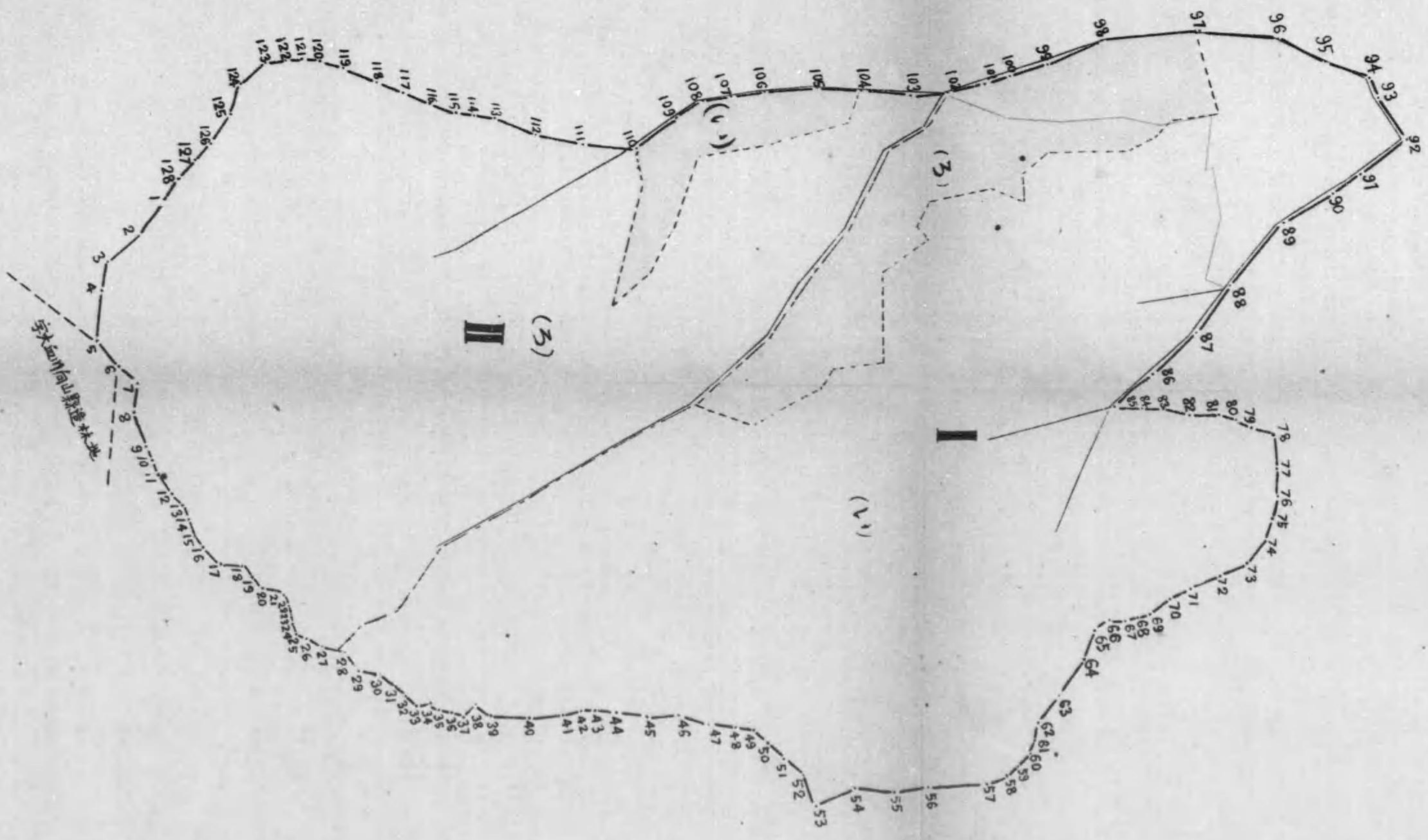
三林班



例	凡
種地	林班
川	道
澤	林班



埼玉縣造林地三峰事業區實測
秩父郡大滝村大字三峰字桂平
面積七拾貳町七段步
二林班 四小班




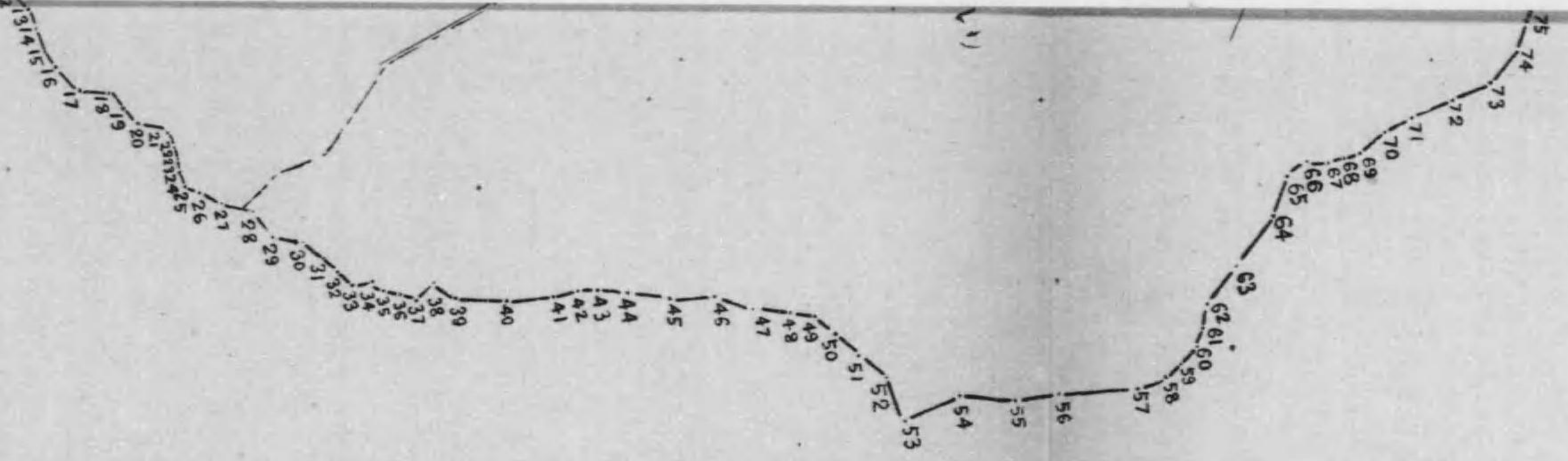
相違点

造林地三峰事業區實測圖

秩父郡大瀧村大字三峰字桂平

面積七拾貳町七段步

二林班 四小班

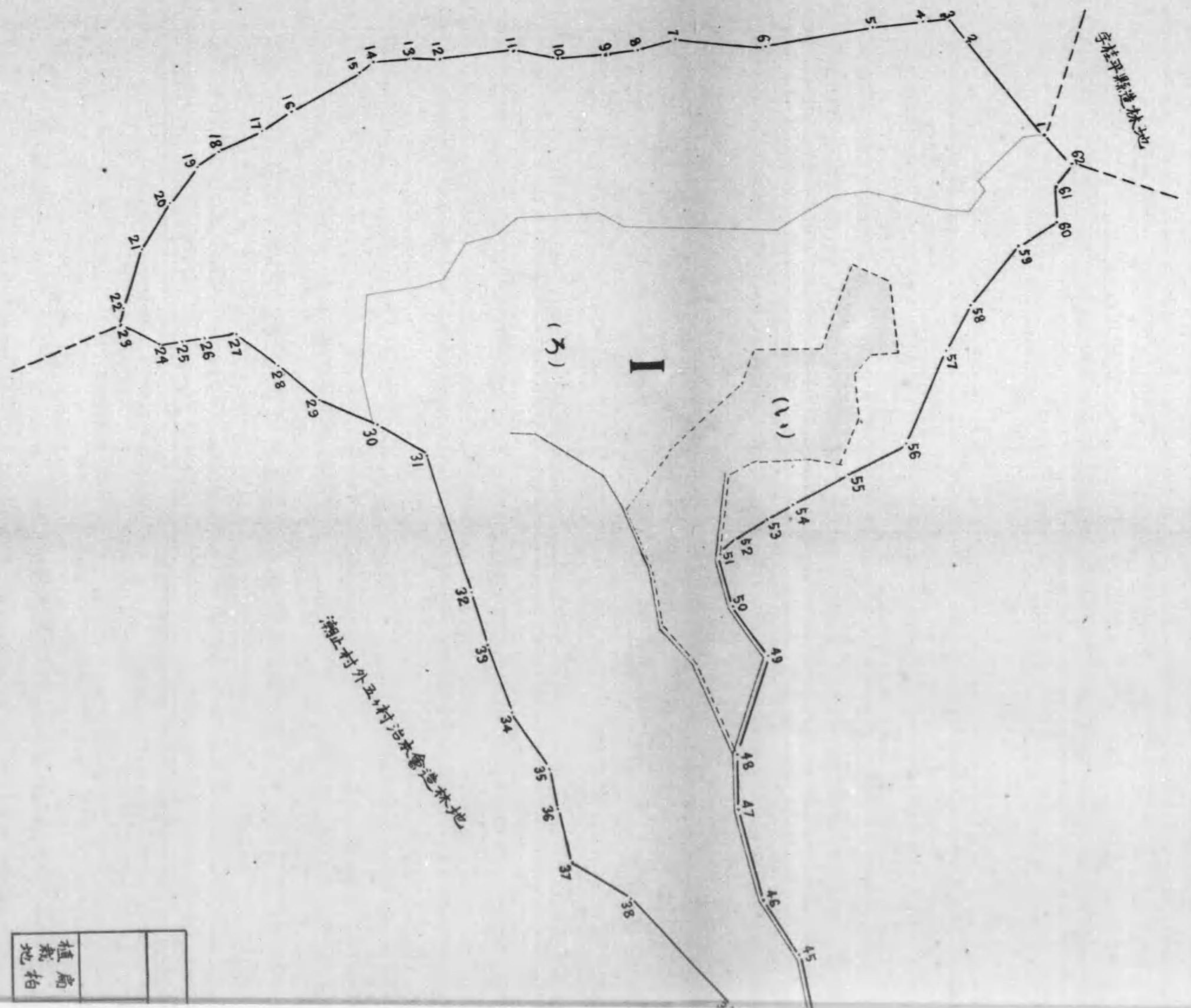


1
3.000

例		丸		
植栽地	扁柏	栽地	杉植	川澤
				道
				小班界
				林班界



埼玉縣造林地三峯事業區實測
 秩父郡大瀧村大字大瀧字大血川向山
 面積貳拾町壹段參畝參
 一林班 二小班




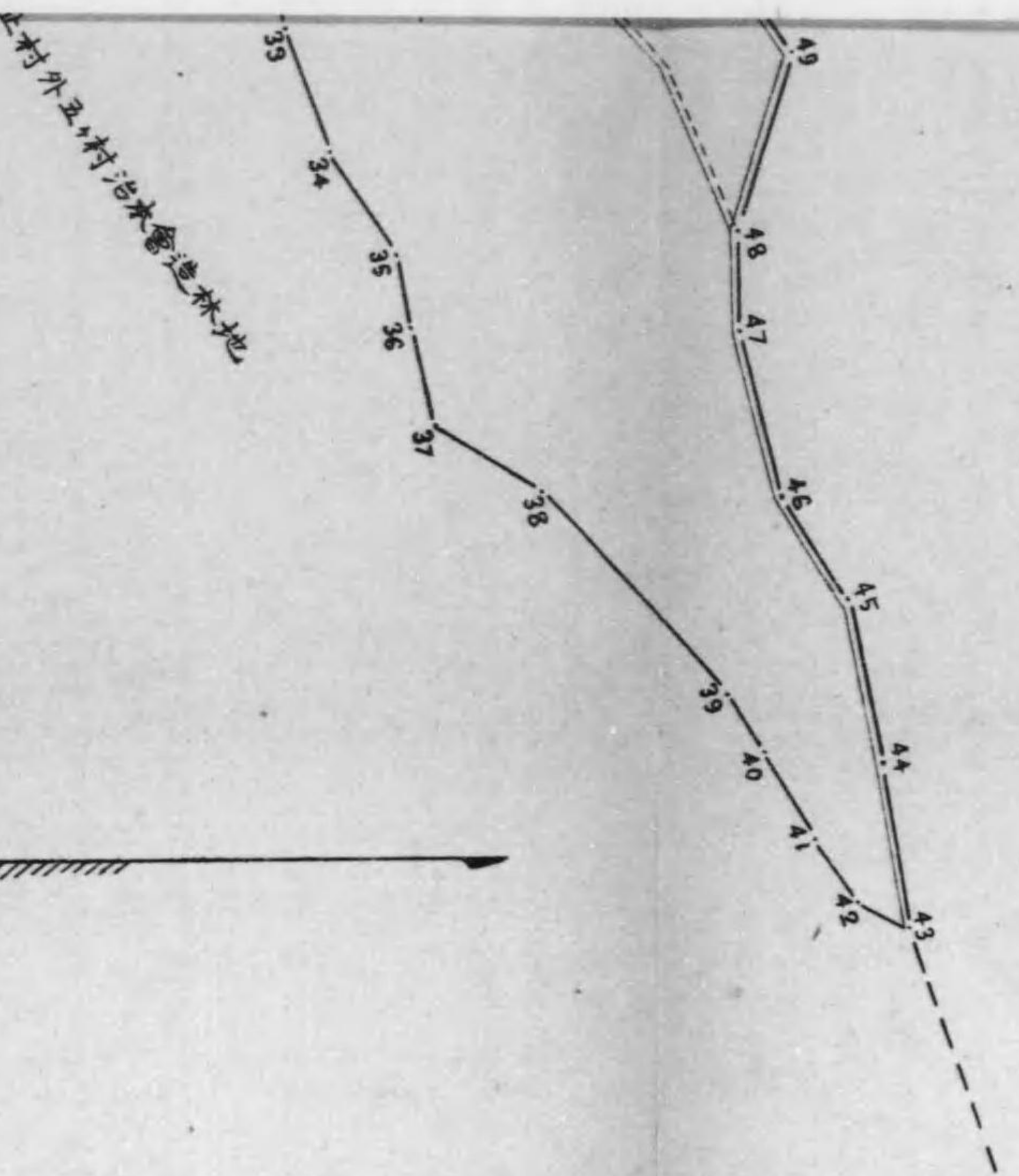
植栽地	
局拍	

芭林地三峯事業區實測圖


次瀧村大字大瀧字大血川向山

積貳拾町壹段參貳步

一林班 二小班



例		凡		
植栽地		川澤	道	小班界
扁柏				
杉植				



326

350

終

