

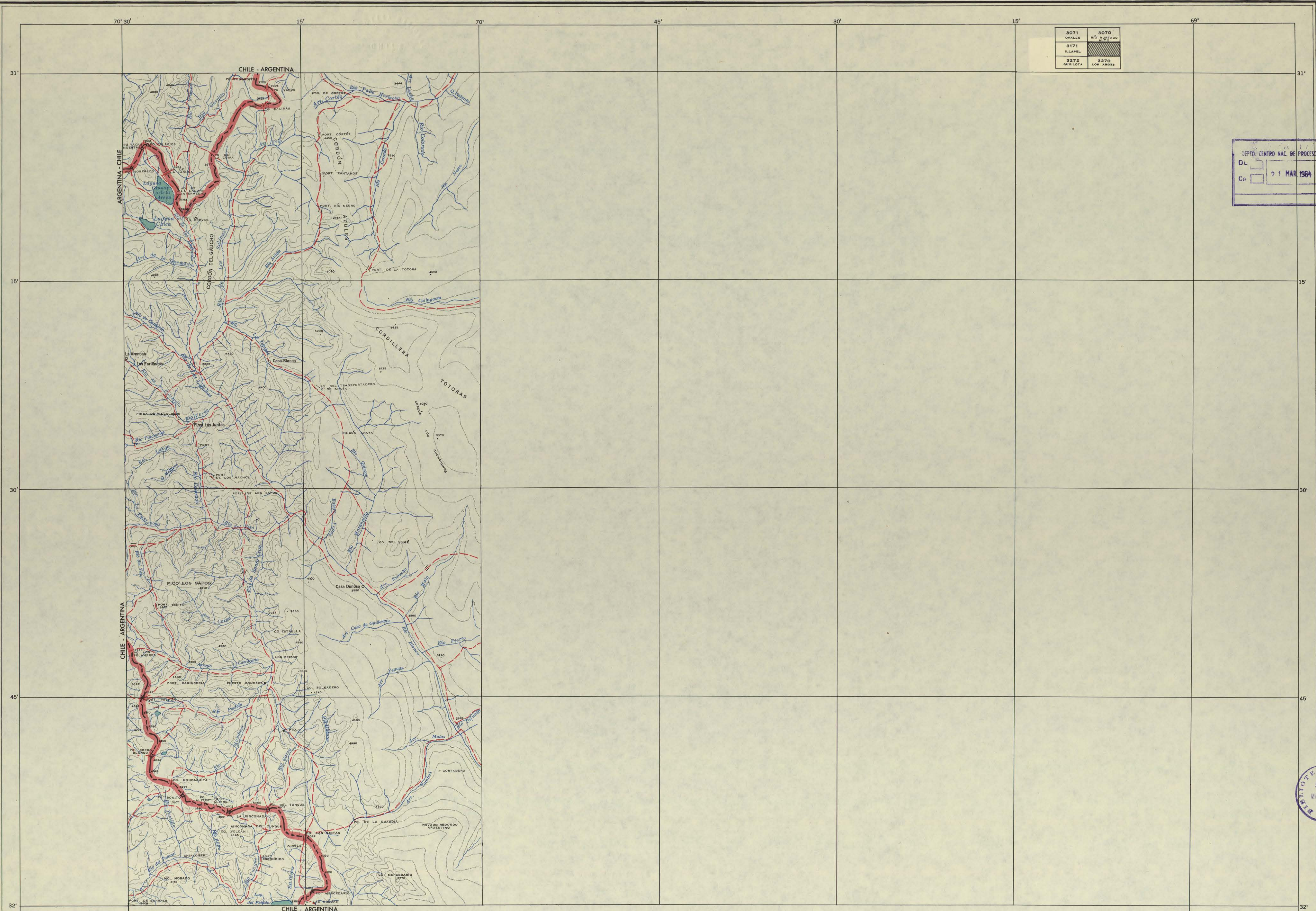
3071 OVALLE	3070 RÍO HUERTADO
3171 ILLAPEL	
3272 BUILLOTA	3270 LOS ANDES

DEPTO. CENTRO NAC. DE PROCESOS TÉCNICOS

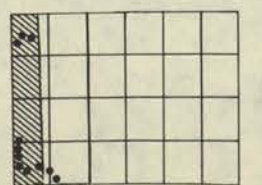
DL  D  Co

21 MAR 1964

L  D  Co




- LEYENDA**
- Caminos de 1.ª clase
  - Caminos de 2.ª clase
  - Caminos provisionales y senderos
  - Ferrocarriles
  - Canales de riego
  - Cortes del terreno
  - Terreno anegadizo
  - Faros
  - Rocas
  - Campo de Aviación Militar
  - Aeropuerto Civil
  - Aeropuerto Civil y Militar (mixto)
  - Campo de Aviación



**VALOR DEL DIAGRAMA**

- COMPILACIÓN DE FOTOGRAFÍAS TRIMETROGON
- INFORMACIÓN SOLO DE MAPAS
- INFORMACIÓN DE MAPAS APROXIMADOS
- PUNTOS DE CONTROL USADOS EN LA COMPILACIÓN (A EN LA CARTA)



ESCALA 1:250.000

