

筑前地誌略全

特31

366

大日本教育圖書館			
室		第	
五		三	
一	六	一	二
冊	號	架	函

026237-000-0

特31-366

筑前地誌略

三原 恕平/編

M18

ADC-396'5



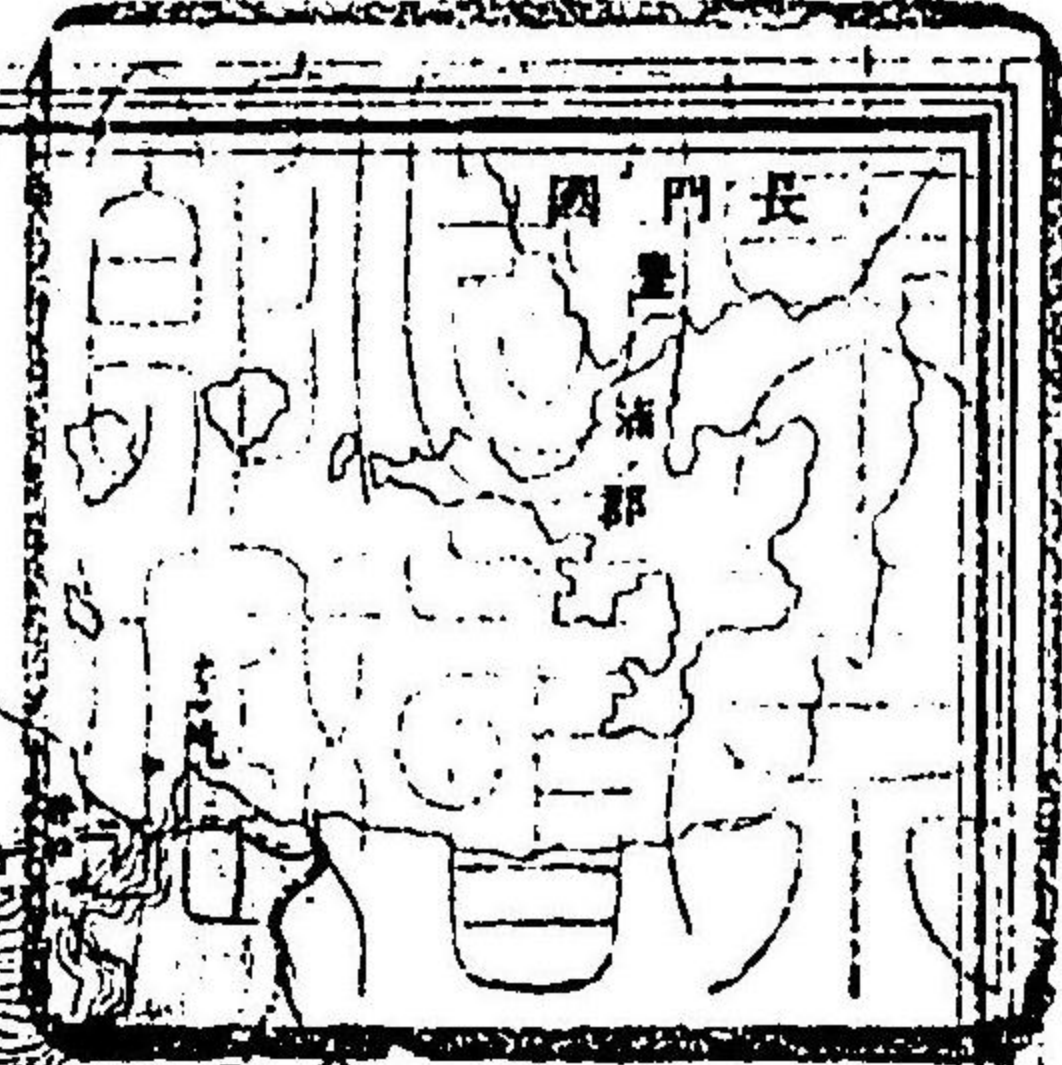
三原恕平編輯

版權
所有

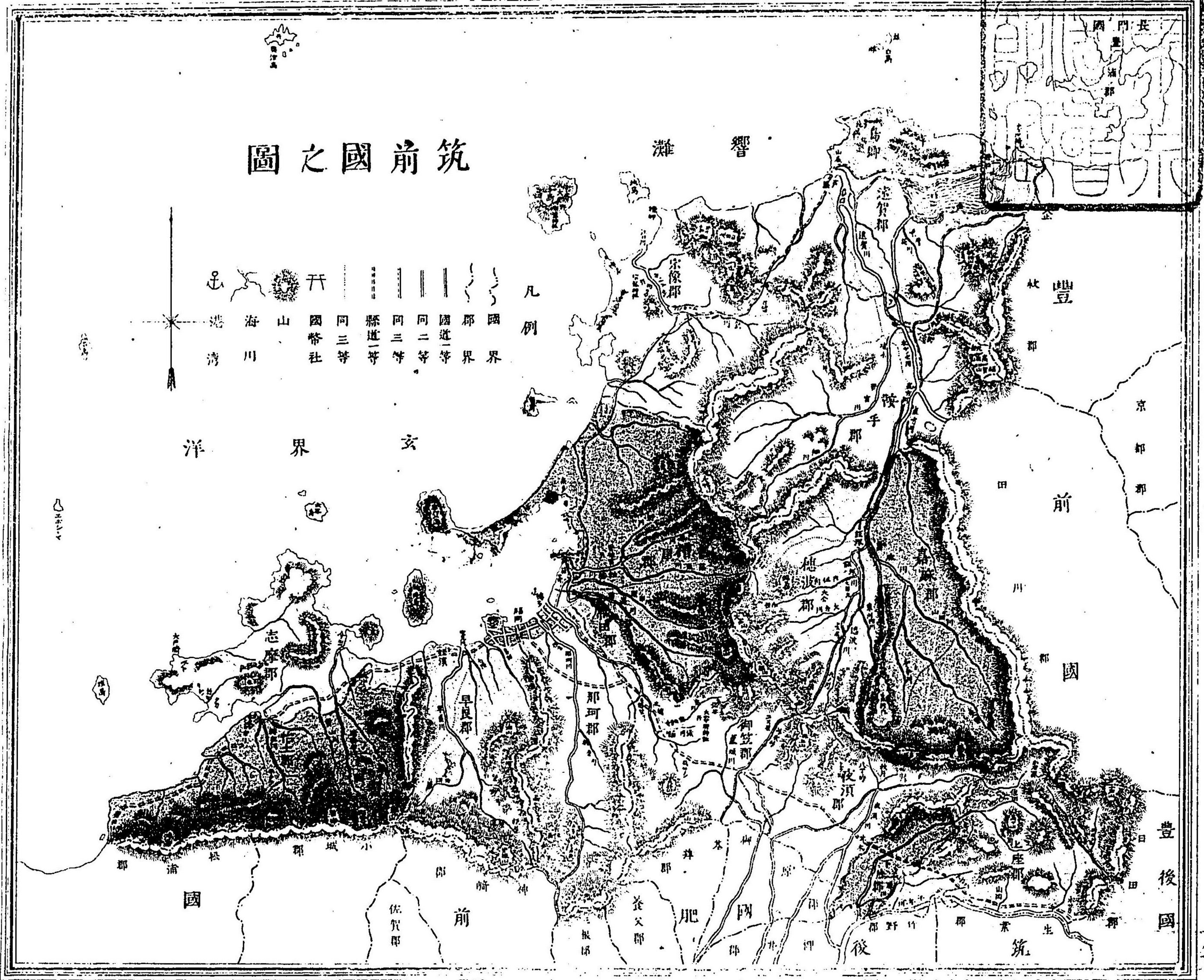
筑前地誌略全

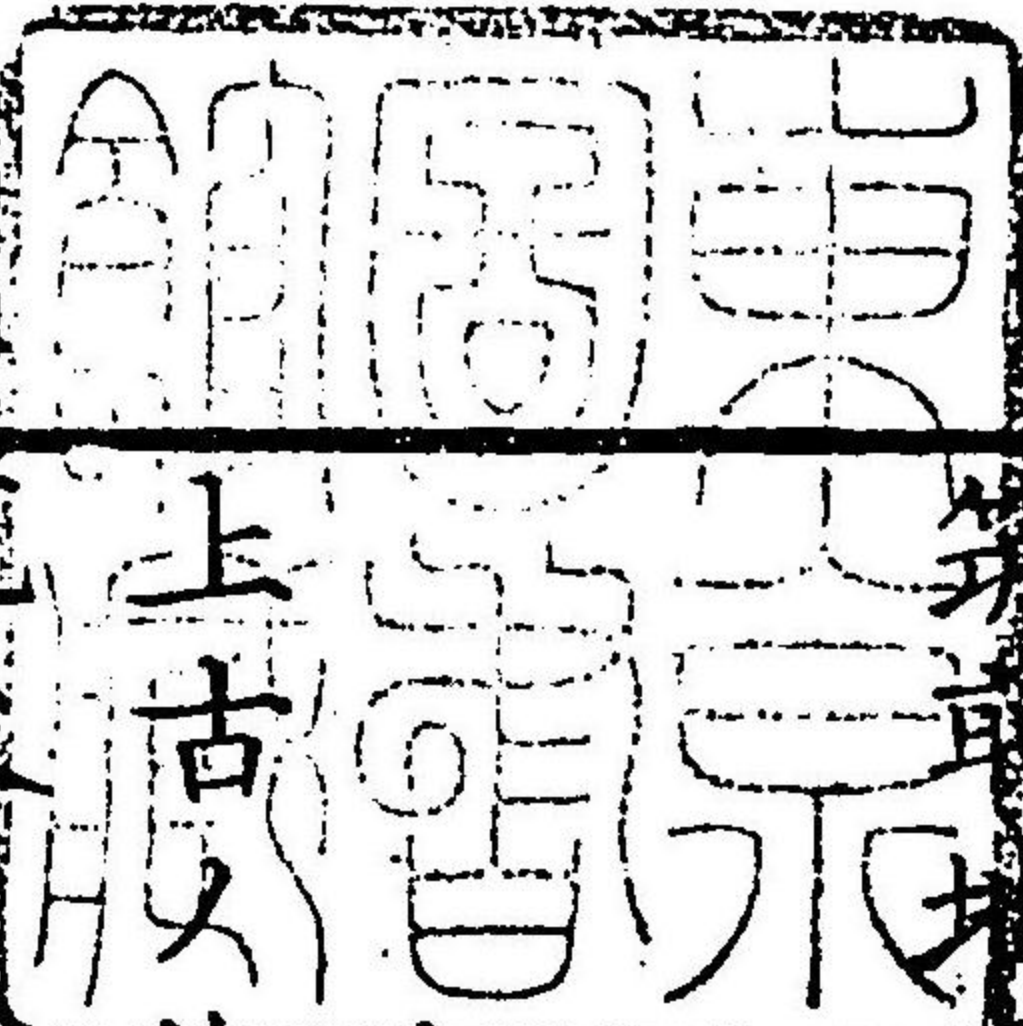
五書房梓

筑前國之圖



- 凡例
- 國界
 - 郡界
 - 國道一等
 - 國道二等
 - 同三等
 - 縣道一等
 - 同三等
 - 國幣社
 - 天
 - 山
 - 海川
 - 港灣
 - 洋





総説

筑前 三原恕平編輯

上古ノ筑紫ノ國後分レテ二國トナリ始テ筑前
筑後ノ名アリ西海道ニ属セ以古ヘ太宰府ヲ置
キテ九國ニ島ノ政事ヲ管シ外國ノ客ニモ應接
セリ故ニ鎮西府或ハ西都ト称ス源頼朝惣追捕
使トナルニ及テ關東ノ士藤原泰衡ヲ太宰少貳
ニ任ス其子孫世々少貳ト称シ御笠郡内山ニ居
ル其後北條氏始メテ鎮西探題職ヲ置キ其支族


ノ人代ル々々之ニ任ジ、早良郡姪濱ニ居ル、天文以降薩摩ニ嶋津氏アリ肥前ニ龍造寺氏アリ豊後ニ大友氏アリテ、三方ニ鼎立シ、戦争止ム時ナシ、就中筑前ハ襟會ノ地ナレハ、毎ニ戰鬪ノ地トナレリ、國中ニテハ少貳宗像原田、秋月、麻生等獨立スル丁能ハズ、各三家ニ分属シ、或ハ周防ノ大内氏ニ属セリ、天正十五年、豊臣氏九國ヲ伐平ケ、此國ヲ小早川隆景ニ與ヘ、糟屋郡名嶋ニ治シ、慶長五年、徳川氏黒田長政ヲ此國ニ封ジ、新ニ城ヲ福岡ニ築ケリ、寛永元年、長政ノ子忠之、其二弟長

興、高政ヲ、秋月及ヒ直方ニ分チ封ス、怡土郡三十ハ村ノ地ハ、博多ノ代地トシテ、舊幕府ニ歸ス、幕府諸家ニ分チ與フ、其内公領、中津領、對州領等アリ、王政維新ノ後、明治四年藩ヲ廢シテ、福岡縣ヲ置カル

東ハ、豊前ニ界シ、東南隅ハ、豊後ニ接シ、南ハ、筑後及ヒ肥前ニ隣リ、西ト北トハ、玄界洋、響灘ニ臨メリ、全國ヲ大別シテ、十五郡トシ、小別シテ、八百二十三村、百五十九町トス、面積百五十七方里、分四

土質薄瘠ナレド、雜穀善ク熟シ、早損ノ患少シ、福博ノ兩市郡中ニ在テ最モ交易ノ便アリ、九千部山ハ郡ノ南方ニ在リテ、御笠郡及ヒ肥前ニ跨リ、其頂ヲ以テ兩國ノ界トナス、昔佛經九千部ヲ埋メシ故ニ名ツクト云フ、其西ニ一嶽、扁嶽、龜尾山等連レリ、那珂川ハ古ヘ儺河ト云フ、水源ニ流アリ、一ハ五箇山村ノ地、燒嶺ヨリ出、一ハ早良郡脊振山ヨリ發シ、二流相會シテ一トナリ、又梶原川ヲ併セ、北流シテ、住吉村ノ西ニ至テ、再ヒ兩派トナリ、博多

ノ中島ヲ抱キテ、内海ニ入ル、福岡ハ郡ノ西北沿海ノ地ニ在リ、テ那珂早良ノ二郡ニ跨ル、黒田氏ノ舊治タリ、福岡縣廳ハ、天神町ニ在リテ、筑前、筑後及ヒ豊前ノ内六



郡ヲ管轄ス、福岡裁判所福岡區役所、警察本署、電信分局ハ、皆同所ニ在リ、監獄本署ハ、洲崎土手町下ニ在リ、師範學校、中學校ハ、共ニ大名町ニ在リ、醫學校ハ、春吉村ノ内新地ニ在リ、市場五十三町アリ、博多ハ、古名、冷泉、津又ハ、袖、湊ト云フ、古來有名ノ都會ナリ、舟車輻湊、人烟稠密、市坊百一町アリ、博多郵便局ハ、行町ニ在リ、現今福岡博多ヲ合シテ福岡區ト稱ス、千代、松原ハ、支那ノ書二十里松ト稱ス、博多ノ東

北ニ在リテ、糟屋郡ノ海中道ト、南北ニ相對ス、招魂祠、東公園地ハ、其内ニ在リ、西公園ハ、福岡ノ荒戸山ニ在リテ、眺望絶佳ナリ、住吉神社ハ、住吉村ニ在リ、鳥飼八幡宮ハ、福岡西町ニ在リ、光雲神社ハ、小鳥馬場ニ在リ、共ニ縣社ナリ、櫛田神社ハ、博多社家町ニ在リ、現人神社ハ、仲村ニ在リ、皆郷社ナリ、寺ハ、聖福寺ヲ巨擘トス、博多ノ御供所町ニ在リ、禪宗臨濟派タリ、扶桑最初禪窟ノ額ハ、後鳥羽院ノ宸翰ナリ、物産ハ、榎實、菜種、茶、岩戸楊梅、楮、蜂蜜、香魚、博多織

博多紋蠟燭、索麩、瓷器、下足等ナリ、

席田郡

東北ハ糟屋郡、南ハ御笠郡、西南ハ那珂郡ニ接ス、
國中ノ最小郡タリ、

郡内ヲ九村ニ分ツ、面積八分六厘、幅負、東西二十

七町、自上月隈村至雀居村、南北一里十一町、自下月隈村至白井村、

東北境ハ、峯巒相連リ、西北ハ稍平地ニシテ、運輸ノ便アリ、土質瘠薄ナレド、雜穀熟シ、早損ノ患少シ、

八幡宮ハ下月隈村ニ在リ、郷社ナリ、

物産ハ、榎實、菜種、石炭等ナリ、

糟屋郡

東ハ、鞍手、穂波二郡ニ接シ、南ハ、御笠郡、西南ハ、席田那珂二郡ニ界シ、西北ハ、海ニ臨シ、北ハ、宗像郡ニ隣ル、大郡ナル故ニ、舊藩ノ時ハ、表糟屋、裏糟屋ト稱シテ、ニツニ分テリ、

村數八十三、町一アリ、面積十六方里九分二厘、幅

負、東西三里二十九町、自篠栗村至名爲村、南北五里三十一

町、自四王寺村至蔣野村、

郡ノ東南ハ、山嶽連續シ、西北ハ平行ニシテ中央

ニ多々羅川流レ、運輸ノ便、灌漑ノ利アリ、土質肥
沃ニシテ、米穀善ク熟シ又、魚塩薪炭材木ニ富
リ、

若杉山ハ郡ノ東南ニ在リ神功皇后、綾杉ノ分種
アリト云フ、其東南ニ新建山、ハ久保山、鉾立山、砥
石山等アリ、皆御笠郡寶満山ノ脈絡タリ、立花山
ハ、郡ノ西北ニアリ頂ニ城址アリ、大友元近將監
真載後立花トスノ築ク所ナリ、

糟屋川ハ、上流ヲ篠栗川金井手川ト稱シ、下流ヲ
多々羅川ト稱ス、其水源ハ、總波郡ノ内住山ヨリ

發シ、篠栗村ニ來テ西流シ、久原川、猪野川此川及ヒ

ニ名アリヲ併セ名嶋村ニ至テ海ニ入ル、箱崎川ハ、水

源障子岳ヨリ出、西流シテ、席田郡ノ北邊ヲ過キ、

復々本郡ニ返リ、原田川ヲ合セ、糟屋川ニ會シテ、

海ニ入ル、

帆柱石ハ、名嶋ニ在リ、神功皇后征韓ノ時ノ帆柱


石ニ化シタルモノト云傳フ、

香椎瀉ハ、名島ノ東ニ連リテ、眺望最佳ナリ、香椎


村ハ、仲哀天皇、神功皇后行在ノ地ニシテ、香椎ノ宮

アリ、官幣大社トス、社前ニ綾杉アリ、宇美村ハ、應


神天皇降誕ノ地
ナリ、箱崎ハ其胞
衣ヲ箱ニシテ埋
メシヨリ、名ツケ
タリト云フ、共ニ
祠ヲ建テ、之ヲ
祀レリ、箱崎八幡
宮ハ官幣中社ナ
リ、
奈多ノ松原、志賀



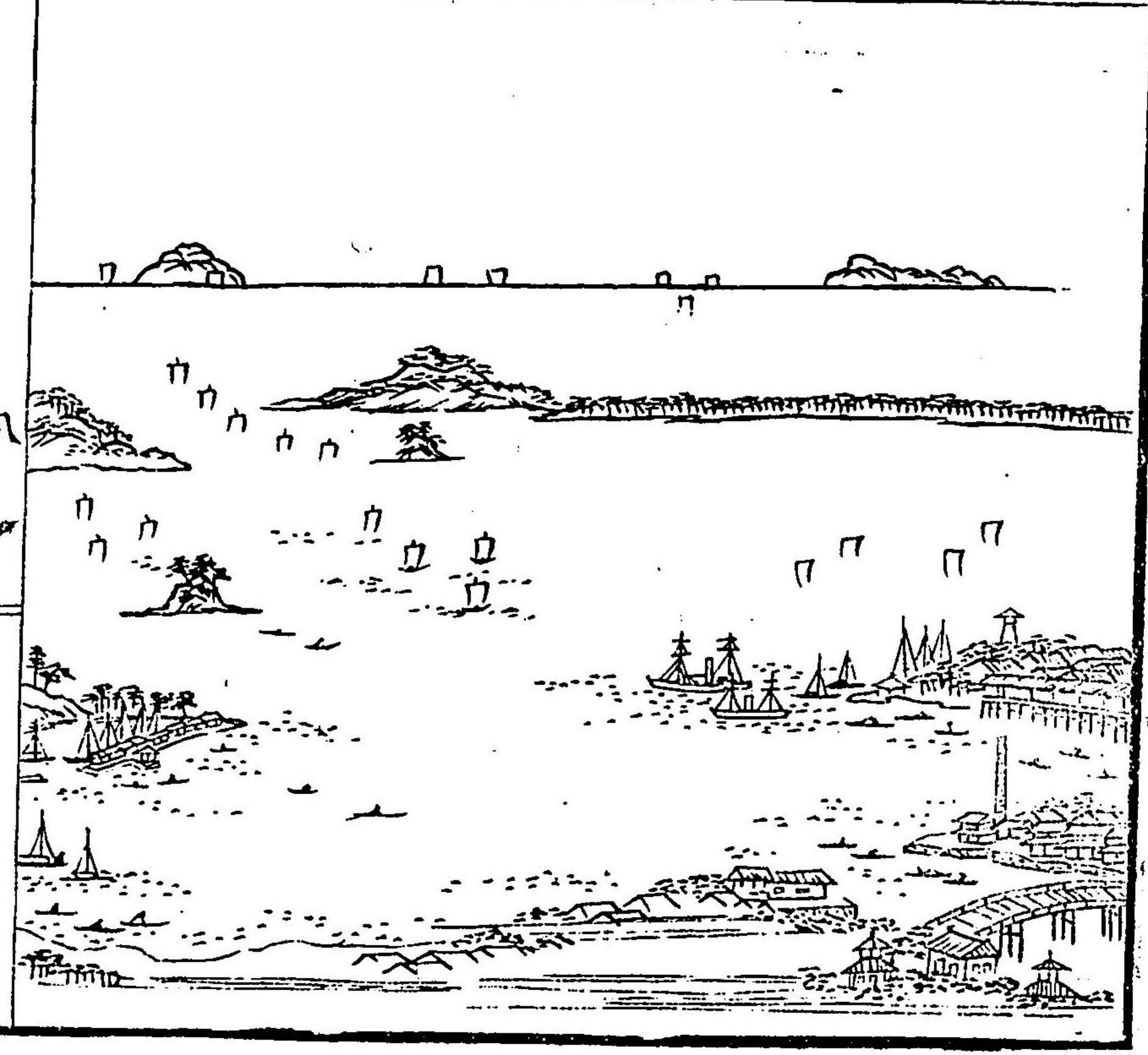
ノ松原ハ、共ニ郡
ノ西端ニ連レリ、
一帯ノ白砂海中
ニ斗出シテ内外
海ヲ劃断シ風景
甚ダ佳ナリ、所謂
海ノ中道是ナリ、
志賀嶋ハ其西ニ
在リテ、志賀神社
アリ、早良郡ノ殘



神天皇降誕ノ地
ナリ、箱崎ハ、其胞
衣ヲ箱ニシテ、埋
メシヨリ、名ツケ
タリト云フ、共ニ
祠ヲ建テ、之ヲ
祀レリ、箱崎八幡
宮ハ官幣中社ナ
リ、
奈多ノ松原、志賀



ノ松原ハ、共ニ郡
ノ西端ニ連レリ、
一帯ノ白砂海中
ニ斗出シテ内外
海ヲ劃断シ風景
甚ダ佳ナリ、所謂
海ノ中道是ナリ、
志賀嶋ハ其西ニ
在リテ、志賀神社
アリ、早良郡ノ残



ノ島ト相對シテ、内海ヲ擁ス、

郡役所ハ箱崎村ニ在リ、

物産ハ、檀實、菜種、奈多芋、松露、石炭、須惠陶器、多々

羅川白魚、海魚等ナリ、

宗像郡

東北ハ、遠賀郡、東南ハ、鞍手郡、西南ハ、糟屋郡ニ接
之、西及ヒ北ハ海ニ臨メリ、

村數五十九町一アリ、面積十一方里八分四厘、幅

負東西四里十八町、自吉留村、南北四里二十三町、

自舍利藏村、至鐘崎村、

郡ノ東北ハ、山岳相連リ、西南ハ平坦ニシテ、運輸

ノ便、魚塩ノ利アリ、土質高燥ニシテ、米麥善ク熟

スレヒ、旱損ノ患アリ、

孔大寺山、湯川山ハ、郡ノ東北ニ聳ヘ、其東南ニ葛

嶽アリ、俗ニ赤間山ト云フ、共ニ遠賀郡ニ界ス、

宗像川ハ源ヲ吉留村ニ發シ、其通過ノ地ニ隨テ

釣川、田島川、江口川等ノ称アリ、西北流シテ、神湊

ニ至テ海ニ入ル、鐘ノ岬ハ、佐屋形山ノ岬角ナリ、

古ヘ三韓ヨリ鐘ヲ貢セシニ岬ノ東北海中ニ沉

没セシヲ以テ、岬ノ名トスト云フ、此近海ヲ響灘

ト称シテ、風浪險惡ナリ、
宗像神社ハ、郡ノ西北田島村及ヒ大島、奥津島ノ
三所ニ在リ、國幣中社ナリ、大島ハ、神湊ノ西北
海路三里ニ在リ、奥津島ハ、又其西北海上二十四
里ニ在リ、一ニ沖島ト云フ、全島一大盤石ニシテ、
中ニ三峰アリ、白石峭立シテ、宛モ雪山ヲ望ムカ
如シ、異木、藥草、魚類多ク、極テ勝地タリ、官地嶽
神社ハ、官地村ニ在リ、
郡役所ハ、東郷村ニ在リ、
物産ハ、食塩、鷄卵、乾鮑、鰯、大島紫菜、蓮根、松露、金草、

蠟石等ナリ、

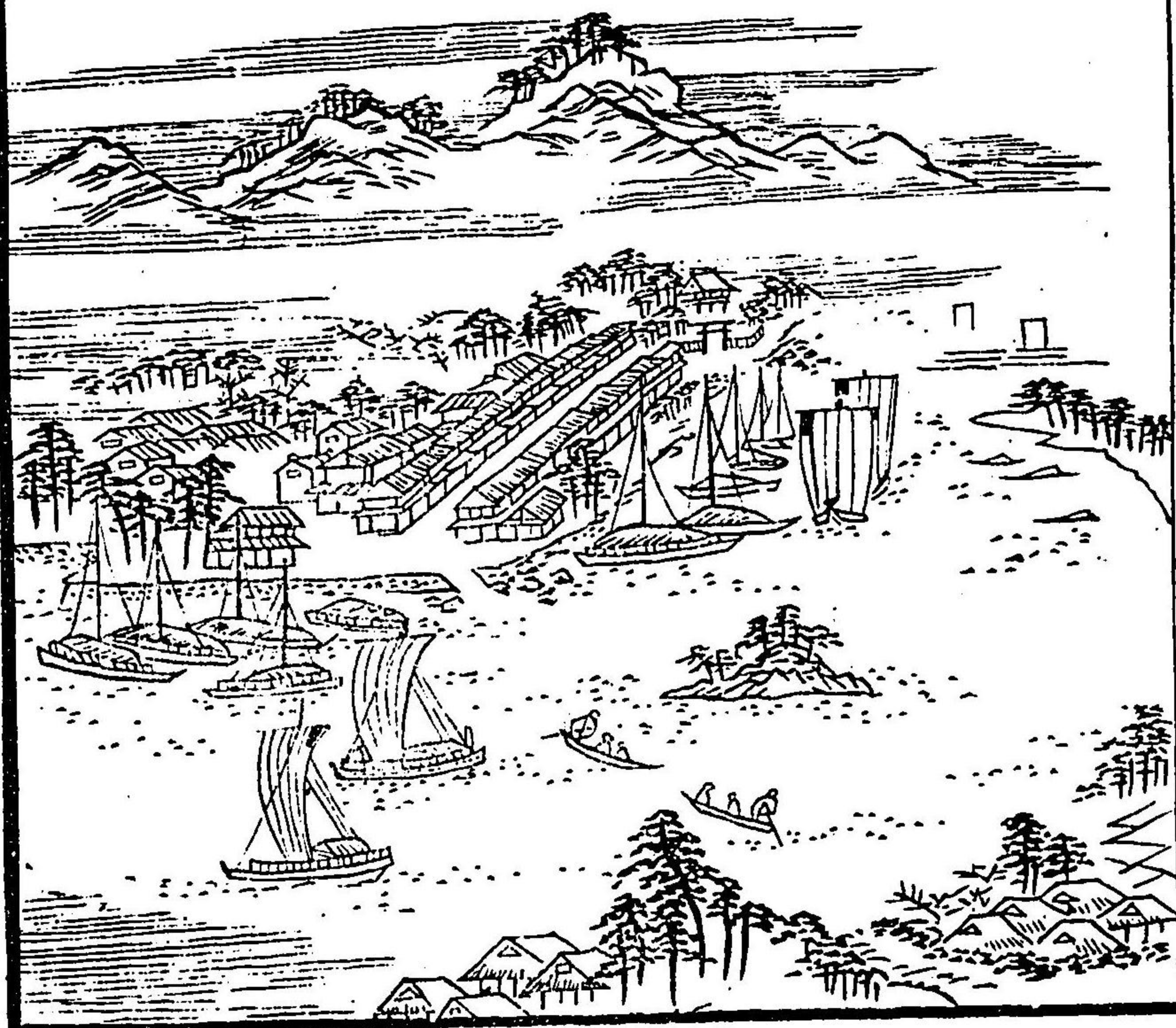
遠賀郡

古ノ岡縣ニテ、近古ハ、御牧郡ト稱セリ、東ハ豊前
ノ企救郡ニ界シ、西ハ宗像郡、南ハ鞍手郡ニ接シ
北ハ海ニ瀕シ、斜ニ長門ノ豊浦郡ニ對ス、國中第
一ノ大郡ナリ、
村數、八十二、面積十七里九分四厘、幅負、東西七里
九町、自中原村、至波津村、南北四里十六町、自楠橋村、至安屋村、
全郡ノ地勢平行ニシテ、遠賀川、其中央ヲ貫流シ、
又溝渠多ク、運輸ノ便、灌漑ノ利アレ、土質大約

瘠薄ニシテ水旱ノ患ヲ免レズ、坊住山、一ニ杉山ト云フ、郡ノ東ニ在リ、其連峯ニ帆柱山アリ、南ニ廻リテ、尺嶽アリ、鞍手郡及ヒ豊前ニ界ス、又郡ノ西邊ニハ足白山、木綿間山アリ、即チ宗像郡孔大寺湯川ニ山ノ背面ナリ、遠賀川ハ、上座川ニ亞ケル大河ニシテ、其水源ハ嘉麻郡桑野河内ヨリ發シ、北流シテ穗波鞍手ノ二郡ヲ經テ、本郡ノ中央ヲ北流シ、蘆屋山鹿兩村ノ間ニ至テ、海ニ入ル、流注凡十五里、嘉穗、遠鞍四郡ノ諸川、皆此川ニ會同ス、艤舟常ニ上下シ、漕運

最便ナリ、矢矧川ハ其源、上畑村ヨリ出、東北流シテ、糠塚村ニ至テ海ニ入ル、吉田ノ切貫ハ、黒田氏ノ祖、吉田村ノ大石壁ヲ疏鑿シテ、堀川トナシ、遠賀川ノ水ヲ分派シ、海ニ注テ、灌溉及ヒ舟運ニ便リス、其工頗ル壯觀ナリ、蘆屋村ハ、郡ノ北ニ在リ、廣邑ナリ、舊ト町ト浦トニ分テリ山鹿村ト南北ニ相對シテ、港灣ヲナセリ、古ヘ岡ノ湊ト稱ス、山鹿村ヨリ若松港ニ至ル、東北ノ地ヲ嶋郷ト云、此地ハ本郡ト質ヲ異ニシテ肥沃ナリ、其南邊ニ入海アリ、古ノ洞海ナリ、嶋嶼ノ形ヲ

ナセリ、若松港ハ、
其東ニ在リ、海ヲ
隔テ、名護屋崎ノ
岬角アリ、長門豊
前ノ兩國ニ向ヘ
リ、鳥郷ノ北ニ
雄嶋雌嶋アリ、総
テ白島ト云フ、人
家ナシ、
狩尾神社ハ、山鹿



村ニ在リ、郷社ナリ、

物産ハ、榎實、食塩、石炭、乾鰯、松露、海藻等ナリ、

鞍手郡

東ハ豊前ノ企救、田川二郡ニ隣リ、東南ハ嘉麻郡、
南ハ穂波郡、西ハ糟屋郡、西北ハ宗像郡、北ハ遠賀
郡ニ接ス、

村數六十九町一ノアリ、面積十六方里二分、幅員東

西五里二十六町、自頓野村、南北三里三十一町、自

多村至、
木月村、

全郡ノ地勢、東西ハ山嶽連亘シ、南北ハ平行ニシ

テ、若宮川中央ヲ流通シ運輸ノ便灌漑ノ利アリ、土質肥饒ニシテ、良米ヲ産スル、上座郡ニ亞ガ福智山ハ、郡ノ東ニ在リテ、豊前ニ界ス、犬鳴山ハ郡ノ西ニ在リテ、糟屋郡ノ界ヲ畫セリ、峻嶺重疊、其山脈ニ、熊峯、横谷山、尾葉山等アリ、郡ノ中央ニハ六岳アリ、山容穩秀、六峰ヲナス、相傳フ宗像三神、最初此山ニ降ルト、

若宮川ハ、犬鳴山ヨリ出テ、東北流シテ、畑川ト相會シ、木屋瀨川ニ入ル、直方川ハ、即チ木屋瀨川ノ上流ニシテ、其側ニ直方町アリ、黒田氏支封ノ舊

邑タリ、

六岳神社ハ、室木村ニ在リ、郷社タリ、

郡役所ハ直方町ニ在リ

物産ハ、榲實、菜種、楮皮、生蠟、石炭、紙等アリ、

嘉麻郡

東ハ、豊前ノ田川郡ニ隣リ、東南隅ハ、上座郡、西ハ、穂波郡、南ハ、夜須郡、北ハ、鞍手郡ニ界ス

村數五十七、町一アリ、面積十二方里七分八厘、幅

貞、東西三里二十町、自東畑村南北六里十五町、自

村至、勢、
田村、

東南境ハ山嶽連亘シ、西北ハ漸ク平低ナリ、中央ニ嘉麻川流レ、舟運ノ便アリ、土質肥瘠相半シ、水早ノ患ヲ免レザレト、平年ハ米麥善ク熟シ、又薪杖ニ富メリ、

馬見山ハ郡ノ南ニ峙チ、其西ニ宇土浦大狩倉ノ二山アリ、皆夜須郡ニ界ス、

嘉麻川ハ、粟野村嘉麻嶺ヨリ發シ、西北流シテ、泉河内川、山田川ト相會シ、鞍手郡ニ入り、木屋瀨川トナル、即チ遠賀川ノ水源ナリ、

千丈瀧ハ、泉河内村ニ在リ、水勢直下セザレト、岩

上ヲ走ルノ長キトハ他ニ其比ナシ、即チ畑川ノ水源ナリ、

馬見神社ハ、馬見村ニ在リ、郷社タリ、

物産ハ、榿實、楮皮、薯蕷、小谷柿、石炭、石灰等アリ、

總波郡

東ハ、嘉麻郡、西ハ、糟屋郡、西南ハ、御笠郡、南ハ、夜須郡、北ハ、鞍手郡ニ接ス、

村數六十一、面積十方里六分、幅員東西三里十四

町自吉隈村、南北五里十一町自弥山村、

郡ノ西南ハ、根智岳、佛頂山、龍王岳等ノ大山連亘

之東北ハ平低ニシテ、總波川、南北ニ流通シ、舟運ノ便アリ、土質肥瘠相半シ、水旱ノ患ナキニアラサレ、比、平年ハ、米麥善ク登リ、薪材乏シカラス、根智嶽ハ、郡ノ南ニ在リテ、御笠郡ニ連リ、冷水嶺ヲ以テ界トス、其北ニ高塚山アリ、一ニ米山ト云フ、三郡山ハ其西ニ在リ、本郡及ビ糟屋、御笠ノ三郡ニ跨ルヲ以テ名トス、其山脈北ニ連リ、大谷山、龍王岳等アリ、總波川ハ、上流ヲ内野川ト云ヒ、下流ヲ飯塚川ト云フ、其水源ハ、夜須郡ノ三箇山ヨリ發シ、北流シ

テ、大分川、内住川ヲ合セ、片嶋村ニ至テ、嘉麻川ニ入ル、泉河内川ハ、水源嘉麻郡ノ泉河内ヨリ出、北流シテ、太郎丸村ニ至テ、飯塚川ニ入ル、内住村ノ山中ニ、大野大口嶺、乳呑坂アリ、大分村ニ、鶯塚アリ、共ニ神后ノ遺跡ト云フ、長尾村ハ、長丘ノ驛址ナリ、此所ヨリ米山ヲ踰テ、御笠郡宰府ニ至ルヲ、古ノ官道トス、飯塚駅ハ、郡ノ東北ニ在リテ、嘉麻、總波ノ郡役所アリ、

擊鼓神社ハ、中村ニ在リ、郷社タリ、

物産ハ、榎實、菜種、石炭、木炭、石灰、内野葛粉、大分柿等ナリ、

上座郡

古ハ、上都安佐久良ト稱セリ、東ハ豊後ノ日田郡ニ連リ、西ハ下座夜須ノ二郡、南ハ筑後ノ生葉郡、西南ハ同國竹野郡、北ハ嘉麻郡、及ヒ豊前ノ田川郡ニ界ス、

村數三十三、面積十一方里四分七厘、幅員東西四里二十町、自福井村、至大庭村、南北四里二町、自穂坂村、至小石原村、全郡ノ地勢、山嶽丘陵起伏シテ、高低齊シカラス、

運輸不便ナリ、俱千年川ニ瀕スル村里ハ、舟楫ノ便アリ、山林ノ利、物産ノ富、他郡ニ勝リ、土質膏腴ニシテ、良米、大豆ヲ産スル了、國中ニ冠タリ、

五狩倉山、十石山ハ、郡ノ東ニ在リテ、豊前豊後ニ跨リ、其山脈皆豊前ノ英彦山ヨリ來レ、以大日嶽、糸峰等、最險峻ナリ、其西ニ鳥屋山特立ス、佐田黒川、小石原鼓、寶珠山等ノ數村ハ、皆諸山ノ間ニ在リ、小石原村ノ地形最高シ、

上座川ハ、即千年川ナリ、筑後ニテハ、筑後川ト云、其水源一ハ肥後國阿蘇郡ヨリ出、一ハ豊後國直入郡ヨリ發

之、同國日田郡下井手村ニテ、二流相會シ本郡ノ南、穗坂村ニ來リ、兩筑ノ界ヲ西流シテ、下座郡ニ入リ、筑後國三潞郡大野鳴ヲ抱キテ海ニ入ル、流域凡三十餘里、西海道第一ノ大河タリ、齊明天智二天皇ノ行宮、橘廣庭宮趾ハ、須川村ニ在リ、朝倉木、九殿是ナリ、齊明天皇ノ假陵、朝倉關址、隱家森等ハ、共ニ惠蘇宿ニ在リ、麻氏良布神社ハ、志波村ニ在リ、郷社ナリ、物産ハ、米、大豆、榎實、菜種、藍葉、楮葉、烟草、生蠟、紙、甘蔗、蘭、上座芋、杉板等ナリ、

下座郡

古ヘ下都安佐久良ト稱ス、東ハ上座郡、南ハ筑後ノ竹野郡、西南ハ同國御井、御原二郡ニ接シ、西北ハ夜須郡ニ界ス、村數三十九、面積三里七分二厘、幅負、東西二里十一町、自荷原村、南至堤村、南北二里二十五町、自中村、至山見村、郡ノ北境ハ、山岳ヲ負テ、東西廣ク、南北狹シ、地形西南次第ニ平低ニシテ、千年川ニ接ス、運輸ノ便アリ、土質、概子、阜濕ナレ、米、麥、其他雜穀能ク熟ス、

牛力鼻山ハ、郡ノ東北ニ在リテ、上座郡ニ界シ西
北ニ休松山アリテ、夜須郡ニ界ヘリ、

荷原川ハ、荷原山ヨリ出、南流シテ、上座郡ニ入り、
復タ本郡ニ還リ、西流シテ筑後ノ竹野郡ニ入り、
三川村新川ニ合ス、長田村ニ堀川アリ、田圃ノ
潑水ヲ導テ、千年川ニ注ク、土工極テ盡セリ、田代
村ノ鎮守原、矢野竹村ノ俎原ハ、皆神后羽白熊鷲
誅伐ノ地、城村ノ鬼カ城、鬼ノ竈ハ、熊鷲カ巢窟ノ
跡ト云フ、

美奈宜神社ニ所アリ、一ハ荷原村、一ハ林田村ニ

在リ、共ニ郷社タリ、

物産ハ、榲實、菜種、粟、苗、蠶、紙、糸、藍、葉、蜂蜜、葉、烟草、甘
蔗、蓮根、楮皮、生蠟、川茸等ナリ、

夜須郡

東ハ上座郡、東南ハ下座郡ニ界シ、西南ハ筑後御
原郡ニ隣リ、西ハ御笠郡、北ハ嘉麻、穂波ノ二郡ニ
接ス、

村數五十二、面積八方里八分九厘、幅員東西五里
二十二町、自江川村、南至二村、南北三里二十四町、自草水村、南至東曲村、
郡ノ東北境ハ、山嶽連亘シ、西南ハ平低ニシテ、河

渠多シ、陸運ノ便灌漑ノ利アリ、土質肥饒ニシテ
良米ヲ産ス、旱損ノ患ナシ、
古處山ハ、郡ノ東北ニ在リ、南郡ノ高山ナリ、黄楊
白石多シ、其西北ノ連峰ヲ、八町嶺ト云、嘉麻郡ニ
越ル道アリ、砥上山ハ、郡ノ西ニ在リテ、御笠郡ニ
界ヘリ、

夜須川ハ、一ニ秋月川ト云フ、源ヲ上座郡小石原
村ニ發シ、秋月村ニ來リ、野鳥川ヲ併セテ南流シ
筑後御原郡本郷町ニ入ル、全國淀川ノ本源ナリ、
其支流ヲ小富士川ト云フ、千手村ヨリ分派シ、御

原郡乙隈村ニ入ル、此支流モ亦依井村ヨリ分レ、
全郡山隈村ニ入リ、大刀洗川トナル、

秋月村ハ、古處山ノ西南麓ニ在リ、黒田氏支封ノ
舊邑タリ、甘木驛ハ、郡ノ東南ニ在リ、共ニ廣邑ナ
リ、荷取田村ハ、今野鳥村ト云フ、秋月村ニ連接
セリ、安野ハ、四三嶋村ニ在リ、東西凡八町、南北
五町餘ノ廣野ニシテ、郡名ノ起ル所以ナリ、松峽
ハ、栗田村ニ在リ、皆神后ノ遺跡ナリト云、
郡役所ハ、甘木ニ在リ、本郡及ヒ上座、下座三郡ヲ
管ス、

大己貴神社ハ、彌永村ニ在リ、中津屋神社ハ、砥
上村ニ在リ、垂裕神社ハ、野鳥村ニ在リ、共ニ郷
社タリ、

物産ハ、米、菜種、藍葉、楮皮、木材、薪炭、生蠟、紙、茶、椎茸、
薯蕷、壽泉苔、葛粉、菟蓐、元結、甘木絞、石灰等アリ、

御笠郡

東ハ夜須郡南ハ筑後ノ御原郡、肥前ノ基肄郡ニ
隣リ、西ハ那珂郡、西北ハ席田郡ニ連リ、北ハ糟屋
郡、東北ハ總波郡ニ接ス、
村數五十七、面積九方里二分八厘、幅員東西三里

二十六町、自山家村、至牛頭村、南北三里二十七町、自平等寺、

郡ノ東北、及ヒ西南ハ山アリ、東南及ヒ西北ハ、平
曠ニシテ河渠多シ、陸運ノ便アリ、土質肥沃ニシ
テ、米、麥善ク熟ス、然レモ薪材少ク、魚塩乏シ、


竈門山ハ、俗ニ寶満山ト云、郡ノ北境ニ聳ヘ、形勢
雄偉、諸山ニ異ナリ、絶頂ニ、竈門神社アリ、山中ニ、
五水、十二窟アリ、櫻、楓、躑躅、其他異草多シ、四王
寺山ハ、其西ニ在リ、山脚甚タ廣ク、糟屋郡ニ綿互
セリ、西北ノ峯ヲ、鼓カ峯ト云フ、近古高橋氏、此山

二城ヲ築テ、嶋津氏ト接戦セリ。城山ハ郡ノ南ニ在リ、肥前ニ界ス。

寶満川ハ、一ニ蘆城川ト云フ、源ヲ抽須原村ニ発シ、南流シテ、筑後ノ御原郡ニ入り、得川トナル。御笠川ハ北谷ヨリ出テ、西北流シテ、席田、那珂ニ郡ヲ過キ、博多ニ至テ、海ニ注ク。

太宰府ハ、往古九國ニ嶋ノ政治ヲ管シ、外寇防禦ノ重鎮タリ、故ニ都督府外朝西都等ノ稱アリ、都府樓ハ、其正廳ニシテ、觀世音寺村ニ遺墟アリ、礎石今猶存セリ、其結構想フ可シ、觀世音寺戒壇院

等皆著名ノ巨刹ナリシト云フ、今小堂宇アリ、水城村ハ、天智天皇ノ時、堤ヲ築キ、水ヲ瀦シテ、太宰府ノ要害トセシ所ニシテ、即村名ノ起ル始トス。山田村御笠森ハ、郡



名ノ原ク所タリ郡内處々ニ名區古蹟多シ山ニ
竈門大城蘆城ノ諸山アリ川ニ思川漆川白川ア
リ岩踏川愛染川ハ共ニ思川ノ上流ナリ古關ハ
水城荊萱アリ廢寺ハ國分内山原山ノ三寺アリ
武藏村ノ温泉ハ往古湯原ノ遺構トス
太宰府ハ菅公ノ葬地ナリ古ヘ安樂寺ト云ヘリ
榎寺針磨紫天拜山等皆公ノ遺事ヲ傳ス
太宰府神社アリ官幣小社ナリ筑紫神社ハ原
田村ニ在リ郷社ナリ
郡役所ハ山田村ニアリ本郡及ビ那珂席田三郡

ヲ管轄ス

物産ハ麥、榎實、楮皮、紙、生蠟、生姜、寶滿山葵、蜂蜜等
アリ

早良郡

東ハ那珂郡、西ハ怡土、志摩ノ二郡ニ接シ、南ハ肥
前ノ神崎郡ニ隣リ、北ハ海ヲ隔テ、玄界嶋、志賀嶋
及ヒ海ノ中道ニ對ス、

村數五十一、町數十九アリ、面積十方里七分三厘、
幅員東西三里、自柏原村、至金武村、南北四里二十町、自板屋村、至西
町新

郡ノ東南ハ脊振酒盛等ノ高山アリテ山脈西ニ
連綿シ中央ヨリ以北ハ平行ニシテ海ニ連リ早
良川貫流シテ灌溉ノ便アリ土質肥沃ニシテ五
穀善ク熟シ魚塩薪材乏シカラス

背振山ハ郡ノ南ニ在リ西郡ノ高山ナリ其頂ヲ
以テ筑肥ノ界ヲ限ル山腹ニ板屋村アリ僧榮西
始メテ宋種ノ茶ヲ此地ニ植ユ遺種今ニ存セリ
宇治梅尾ノ茶ハ其分種ナリト云フ其西ニ酒
盛山鬼カ鼻山等アリ皆背振ノ山脈ナリ油山
ハ郡ノ東ニ在リ其山脈ニ荒平山アリ頂ニ小田

部氏ノ城址アリ

早良川ハ下流ヲ室見川ト云フ源ヲ推原村ヨリ
發シ北流シテ小笠木川曲淵川等ヲ併セ姪濱村
ノ東ニ至テ海ニ入ル

花欄ノ瀧ハ石釜村ニ在リ國中第一ノ好瀑布ナ
リ流曲淵川ニ入ル通天ノ瀧ハ西村ニ在リ其觀
花欄ニ亞グ下流早良川ニ注グ

姪濱村ハ郡ノ西北ニ在リ廣邑ナリ鎮西探題北
條氏澁川氏ノ城墟及ヒ墳墓アリ生松原ハ郡
ノ西ニ在リ神后ノ遺跡ト云フ殘嶋ハ其北ニ

在リ、百道松原、荒津崎、草香江、千賀浦等ハ、福岡ニ
联接セリ、姪濱、鳥飼兩村ノ間ニ、元弘ノ戦址アリ、

菊池神社ハ、鳥飼村ノ南、七隈原ノ側ニアリ、菊池
武時ノ墓アリ、

鳥飼八幡宮ハ、福岡西町ニ在リ、縣社タリ、飯盛神
社ハ、飯盛村ニ在リ、住吉神社ハ、姪濱村ニ在リ、共
ニ郷社ナリ、愛宕神社ハ、姪濱村、鷲尾山ノ頂ニ在
リ、眺望絶佳ナリ、

物産ハ、米、麥、菜種、山葵、蕨、揚梅、姪濱綿、殘菜、杉、枝木

炭、石灰、皿山陶器、滑皮、姪濱塩、室見川、白魚、伊崎星
鯉、鯛等アリ、

志摩郡

古ヘハ、嶋郡ニ作レリ、東ハ、早良郡ニ接シ、南ハ、怡
土郡ニ隣リ、東北及ヒ西北ハ、共ニ海ニ臨ク、遙ニ
肥前ノ松浦郡及ヒ壹岐、嶋等ニ對セリ、

村數四十九、面積六方里六分、幅員東西四里二十
七町、自青木村至芥屋村、南北三里十町、自大浦村至西浦村、

郡ノ東南ハ、地形平坦ニシテ、西北ハ、處々ニ丘陵
アリ、土質卑瘠ニシテ、旱損ノ患アリ、瀕海ノ地ハ、

魚塩ノ利アレヒ、薪杖ニ乏シ、

可也山ハ、郡ノ西南部ニ在リテ、孤立セリ、山容穏
秀ニシテ、頂七葉アリ、俗ニ筑紫富士ト稱ス、此山
ノ西ノ入海ヲ、可也ノ海ト稱シテ、佳景ナリ、万葉
集一古歌アリ、

岐志、新町、久我、船越ノ四浦ハ、郡ノ西南齋ニ在リ、
船ヲ泊スヘシ、大門崎ハ、芥屋浦ノ岬角ナリ、巨
巖アリ、高廿二十餘丈、海中ニ突出シテ、全巖宛モ
數千萬ノ方石柱ヲ擧立セルカ、如シ、北面ニ洞ア
リ、舟ヲ容ル可シ、洞中深遠ニシテ、古來其極ヲ知

ル者ナシト云フ、

奇觀ナリ、

本郡、嶋嶼及ヒ暗

礁多シ、就中玄界

嶋ハ、郡ノ北ニ在

リ、其沖ヲ玄界洋


ト云フ、風濤險惡

ナリ、鳥帽子嶋

ハ、西浦ノ西方、海

上、凡九里八町ニ

筑前地誌各



在リ、燈明臺ヲ設置ス。小呂嶋ハ郡ノ北海上九
十八里ニ在リ、元寇殲滅ノ地タリ。暗礁ハ、長間
瀬、燈臺瀬、姫島ノソ、不等アリ、小舟ト雖、行リ難
シ。
志登神社ハ、志登村ニ在リ、六所神社ハ、馬場村ニ
在リ、共ニ郷社ナリ。
郡役所ハ、今宿ニ在リ、本郡及ヒ早良、怡土三郡ヲ
管轄ス。
物産ハ、菜種、粟、食塩、鯛、乾鰻、海膽、野北蛤、芥屋蕪、貝
塚桃、今宿西瓜、瓦等アリ、

怡土郡

東ハ早良郡ニ界シ、南ハ肥前ノ小城、松浦二郡ニ
隣リ、西ハ海ニ臨ミ、北ハ志摩郡ニ接ス。
村數五十六、面積十方里一分一厘、幅員東西六里、
自飯場村自瑞梅寺村南北三里十五町、
至鹿家村至徳永村西北ハ平行ニシテ海ニ
至リ、魚塩薪材共ニ乏シカラス、數條ノ溝渠處々
ニ流通シ、灌漑ノ便、運輸ノ利アリ、土質大約肥沃
ニシテ、米穀善ク登レリ。
飯場山ハ、郡ノ東南隅ニ在リテ、早良郡ニ界ス、瑞

梅寺山、雷山、獅子舞嶽、洋嶽等其西ニ連綿並列シテ、其頂ヲ以テ筑肥ノ界ヲ畫レリ、雷山ハ、早良郡ノ脊振山下、伯仲ノ高山ニシテ、其絶頂ヲ層々岐野ト云ヒ、東南ノ峰ヲ面嶽ト云フ、

瑞梅寺川ハ、源ヲ瑞梅寺山ニ發シ、北流シテ、志摩郡今出村ニ至テ海ニ入ル、雷山川ハ、雷山ヨリ出、北流シテ、志摩郡ニ入り、西ニ折レテ、邊田村ニ至リ、海ニ入ル、神在川ハ、小藏山ヨリ發シ、北流シテ、神在村ヲ經テ、早新田ニ至テ海ニ入ル、怡土城ハ、雷山、飯原ニ村ノ間ニ在リ、吉備公ノ築

ク所ト云フ、石壁猶存ス、高祖山ハ、原四民ノ城墟ナリ、

深江村ノ西、子負原ノ北ノ海濱ヲ怡土濱ト云フ、高祖神社ハ、高祖村ニ在リ、宇美八幡宮ハ、川付村ニ在リ、共ニ郷社タリ、

物産ハ、榎實、菜種、井原牛蒡、竹、蜜柑、周船寺酢、食塩、赤坂麩、條魚等ナリ、

筑前地誌略終

明治十八年七月廿二日版權免許
同 年十二月 出版

定價金八錢

編輯人

福岡縣士族

三原 恕平

福岡縣早良郡原村九十一番地

同 平民

出版人

右田 喜久郎

同縣福岡區博多掛町十一番地

