

暗号大日本分圖手鏡全

館	東
函	行
架	
號	
大日本教育會館	
第五室	
冊	架
一	二
號	函

特57
184

026998-000-9

特57-184

暗号大日本分圖手鏡

高橋 正賢 / 著

M9

ADI-0002





明治九年圖書局交付

東京大学図書
 東洋文庫
 諸君大日本分圖ヲ製シ小學
 專科教授ノ小補ニ供セリ其圖タル
 專科業上ノ便ヲ要スルヲ以テ體裁
 ヲ粗大ニシ全土ヲ六幅ニ大別ス今
 其圖ヲ細別シ更ニ上等地學書及ヒ
 各國歴史等ニ關スルノ地ヲ増補シ
 悉ク其稱呼ヲ細記シ一小冊子ヲ成
 ス本圖ノ山川此書ヲ待テ一目瞭然
 ナラン生徒ヲシテ本圖ニ照シ位置
 ノ概界ヲ意會セシメント欲ス
 一地名ヲ擧ルノ多少ニ隨テ圖ニ伸縮
 アリ故ニ國ノ大小ハ此書ニ於テ以
 較スヘカラス
 一圖中ノ符号紙面接隘ナレハ本圖ト
 異ナラサルヲ得ス且地名ノ圖上ニ

日本分圖

大日本分圖

諸君

地圖



明治九年圖書局交付

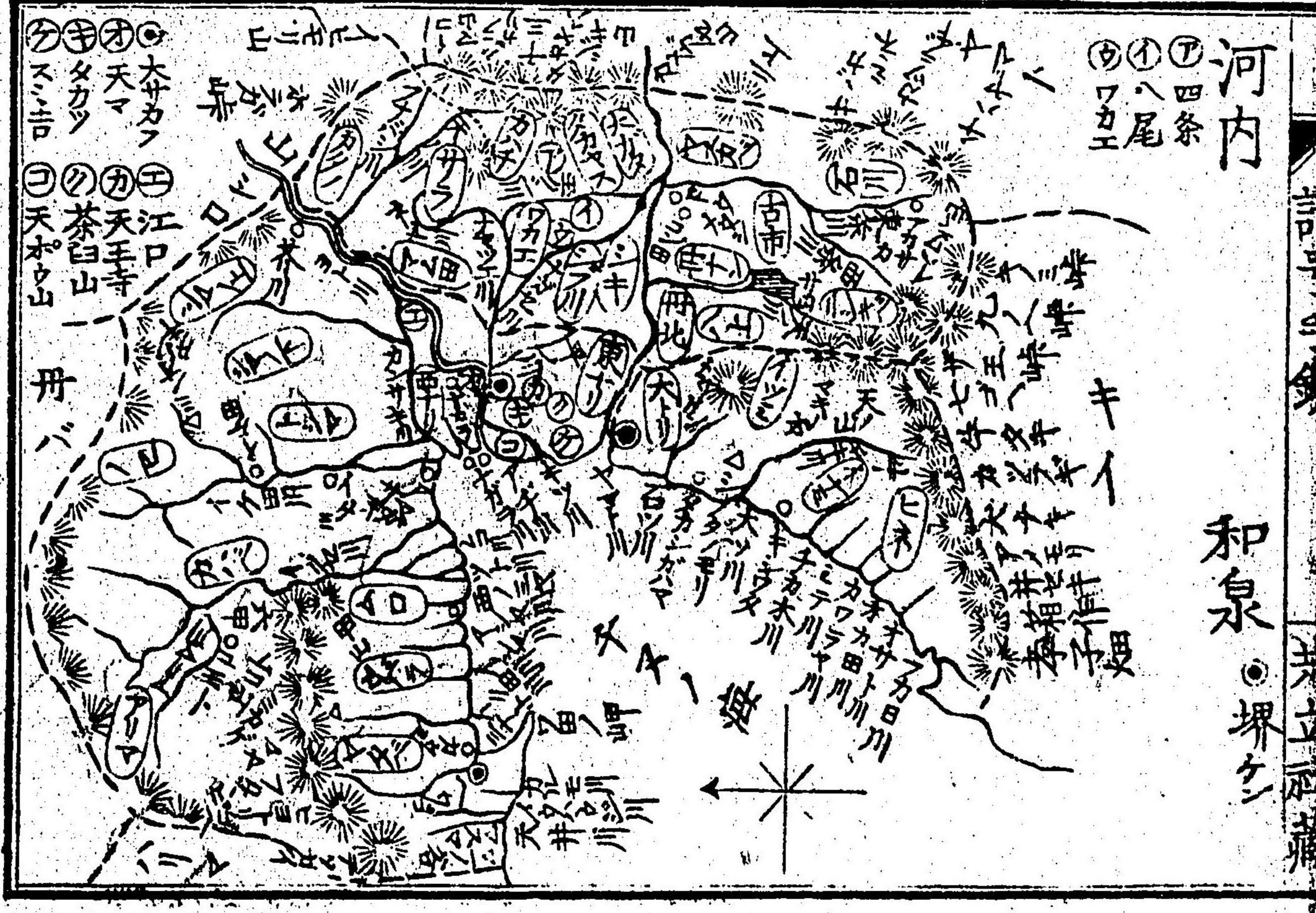
大日本分圖ヲ製シ小學
 小補ニ供セリ其圖タル
 便ヲ要スルヲ以テ體裁
 ヲ粗大ニシ全土ヲ六幅ニ大別ス今
 其圖ヲ細別シ更ニ上等地學書及ヒ
 各國歴史等ニ關スルノ地ヲ増補シ
 悉ク其稱呼ヲ細記シ一小冊子ヲ成
 ス本圖ノ山川此書ヲ待テ一目瞭然
 ナラン生徒ヲシテ本圖ニ照シ位置
 ノ概界ヲ意會セシムント欲ス
 一地名ヲ舉ルノ多少ニ隨テ圖ニ伸縮
 アリ故ニ國ノ大小ハ此書ニ於テ比
 較スヘカラス

一圖中ノ符号紙面狹隘ナレハ本圖ト
 異ナラサルヲ得ス且地名ノ圖上ニ

東海道



河内



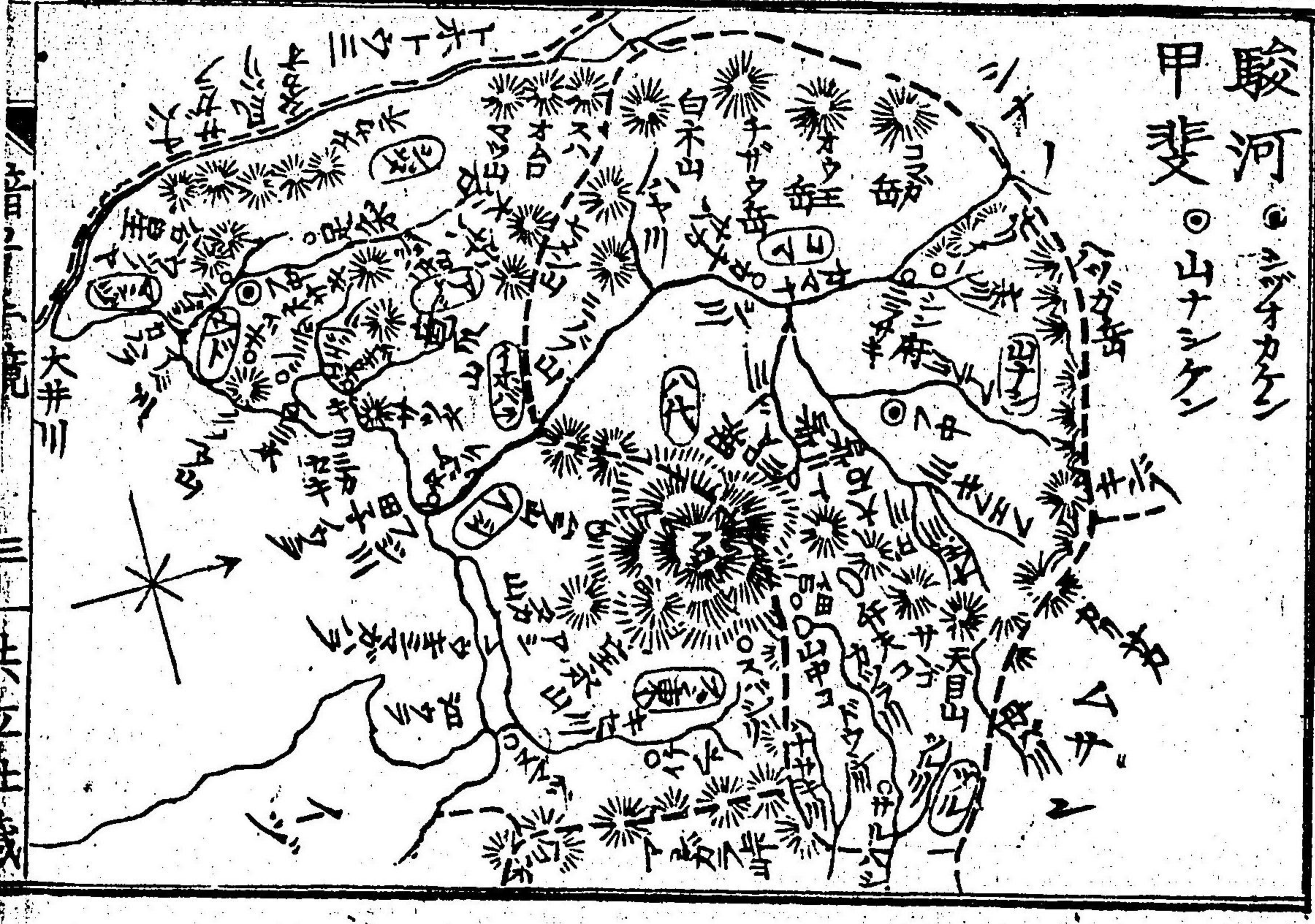
和泉 堺

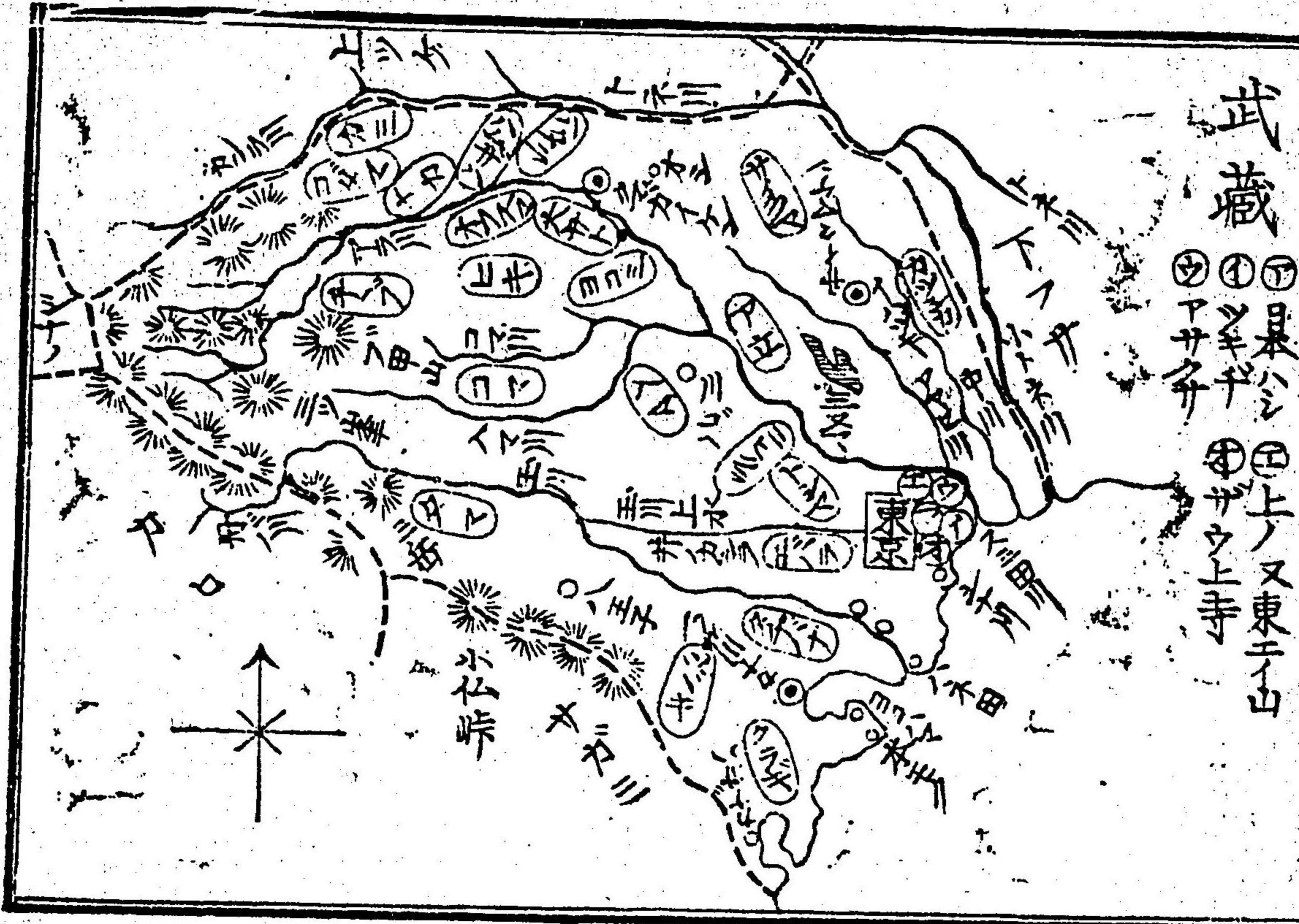
和泉 堺

尾張 〇アイナキニ三河
遠江 〇ハミ松ケン




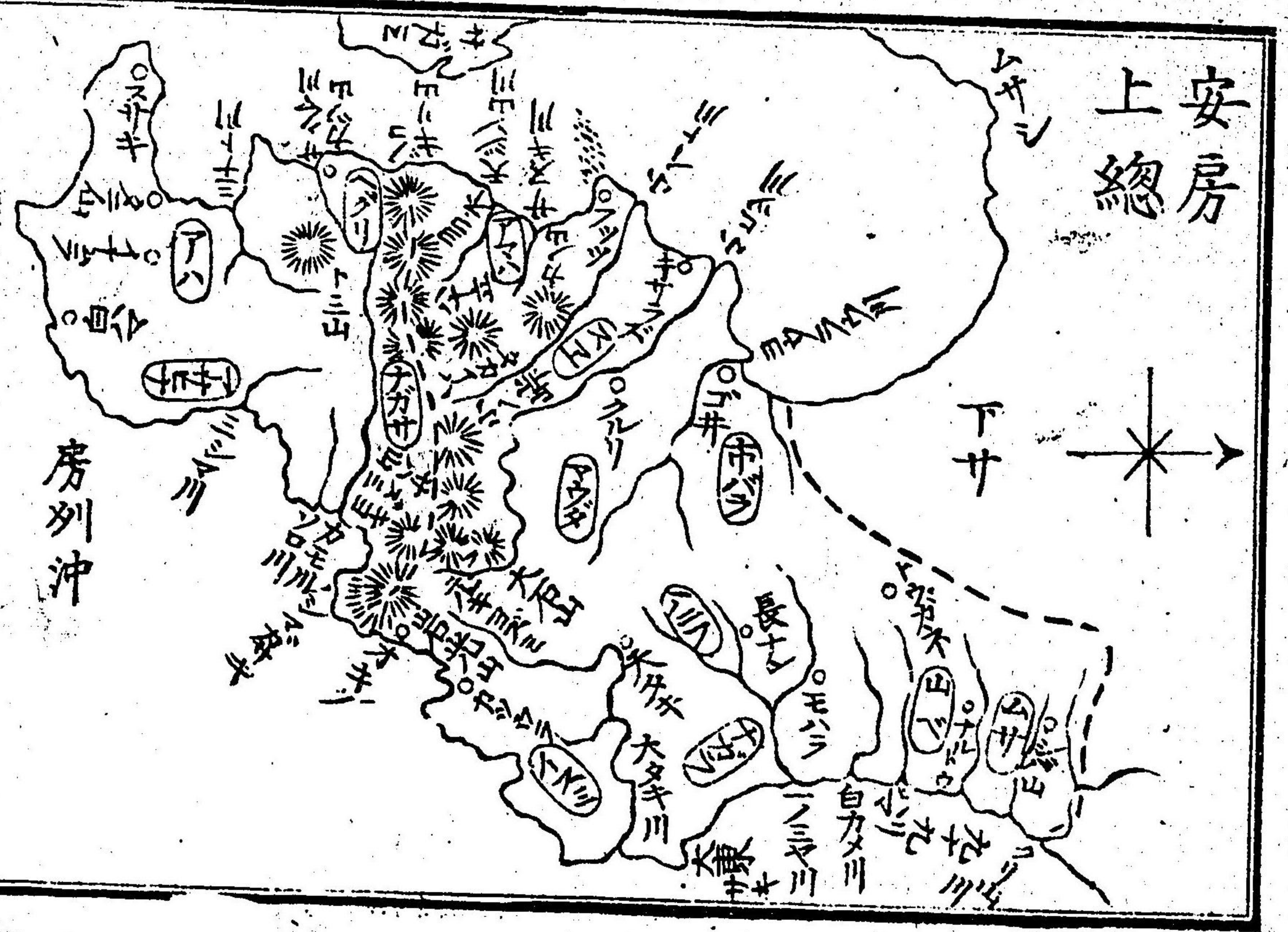
駿河 〇アノカケ
甲斐 〇山ナニケ





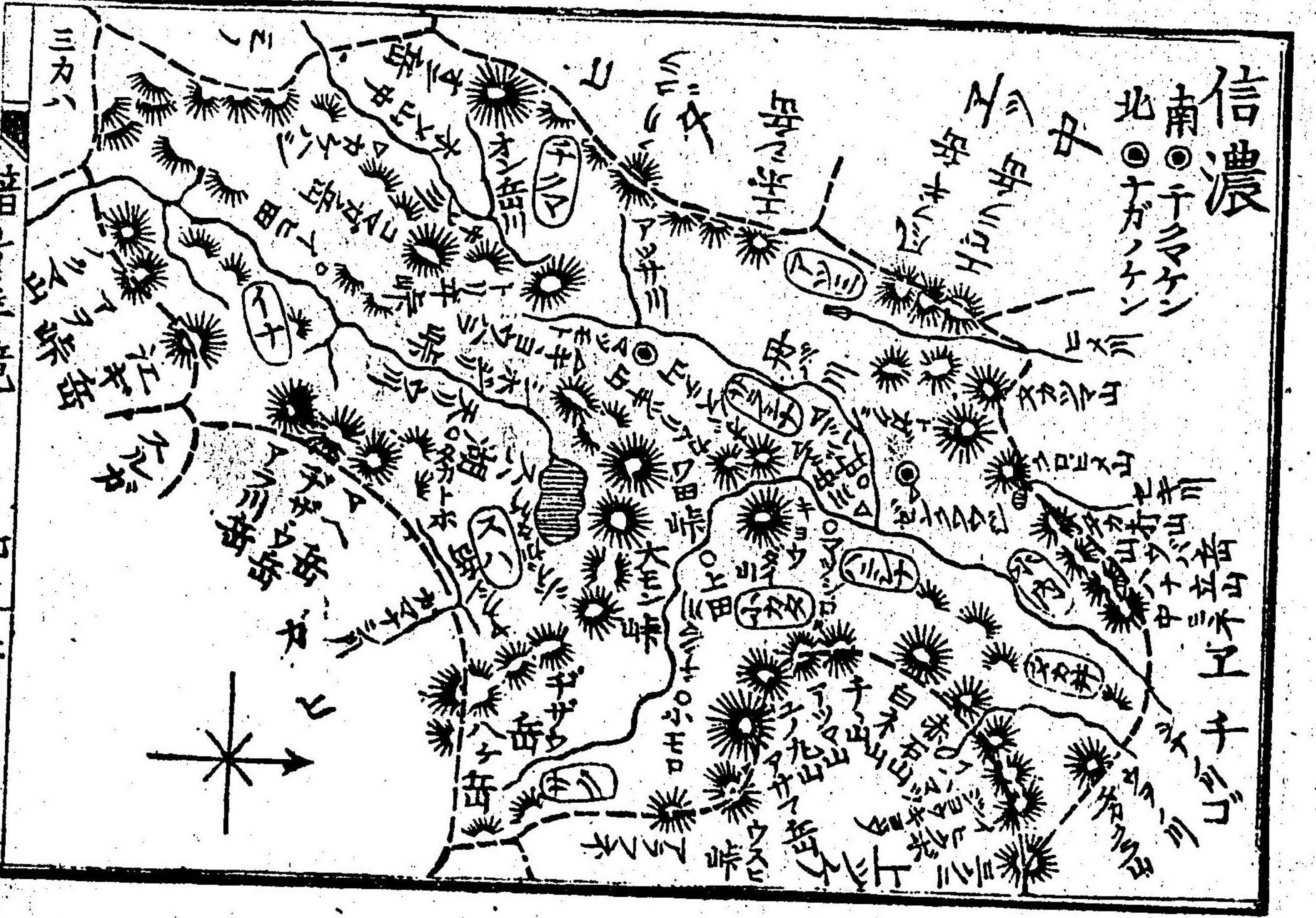
武藏
 ① 景
 ② 上ノ又東ニ山
 ③ 寺
 ④ 上ノ又東ニ山

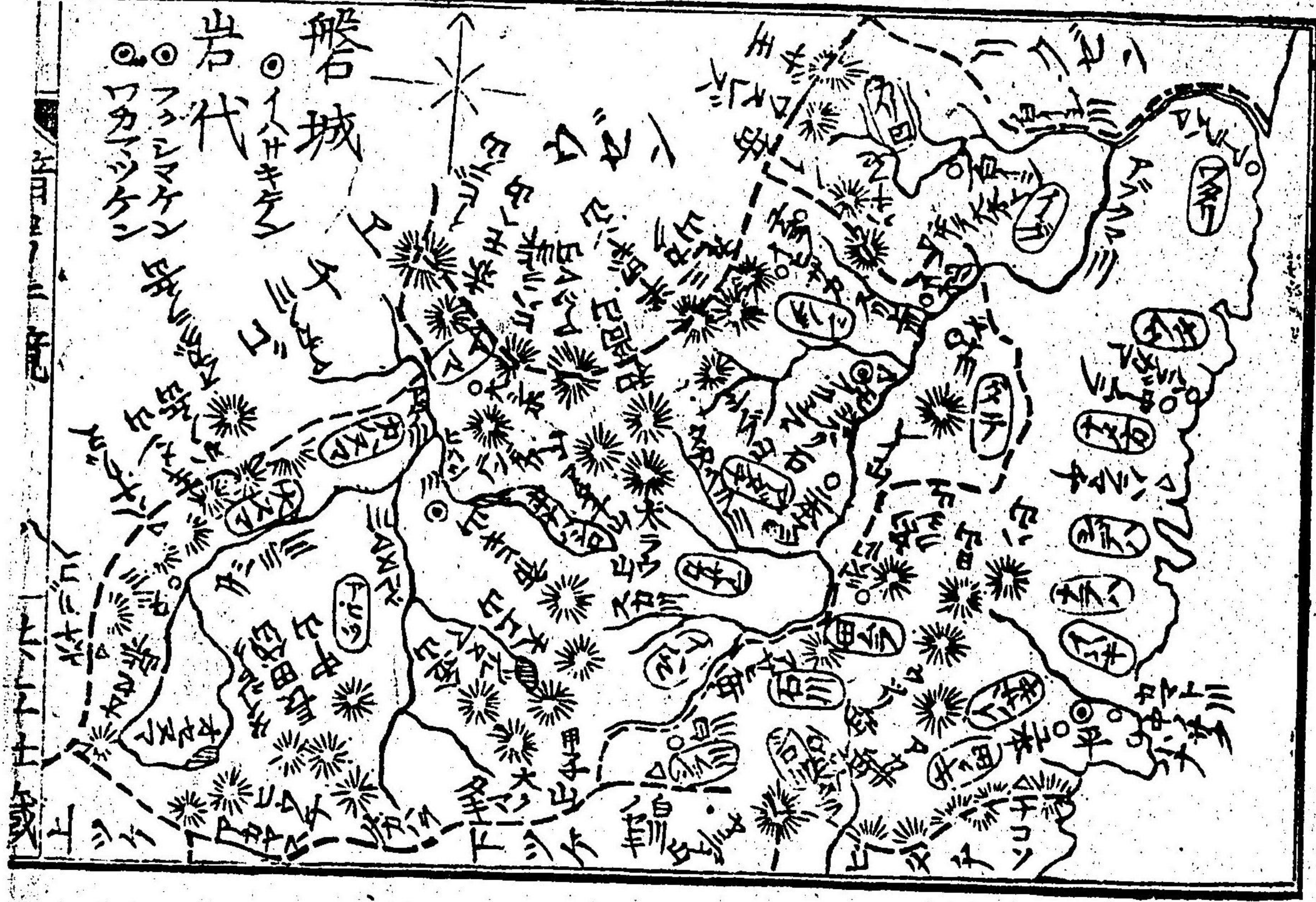
上安房
總

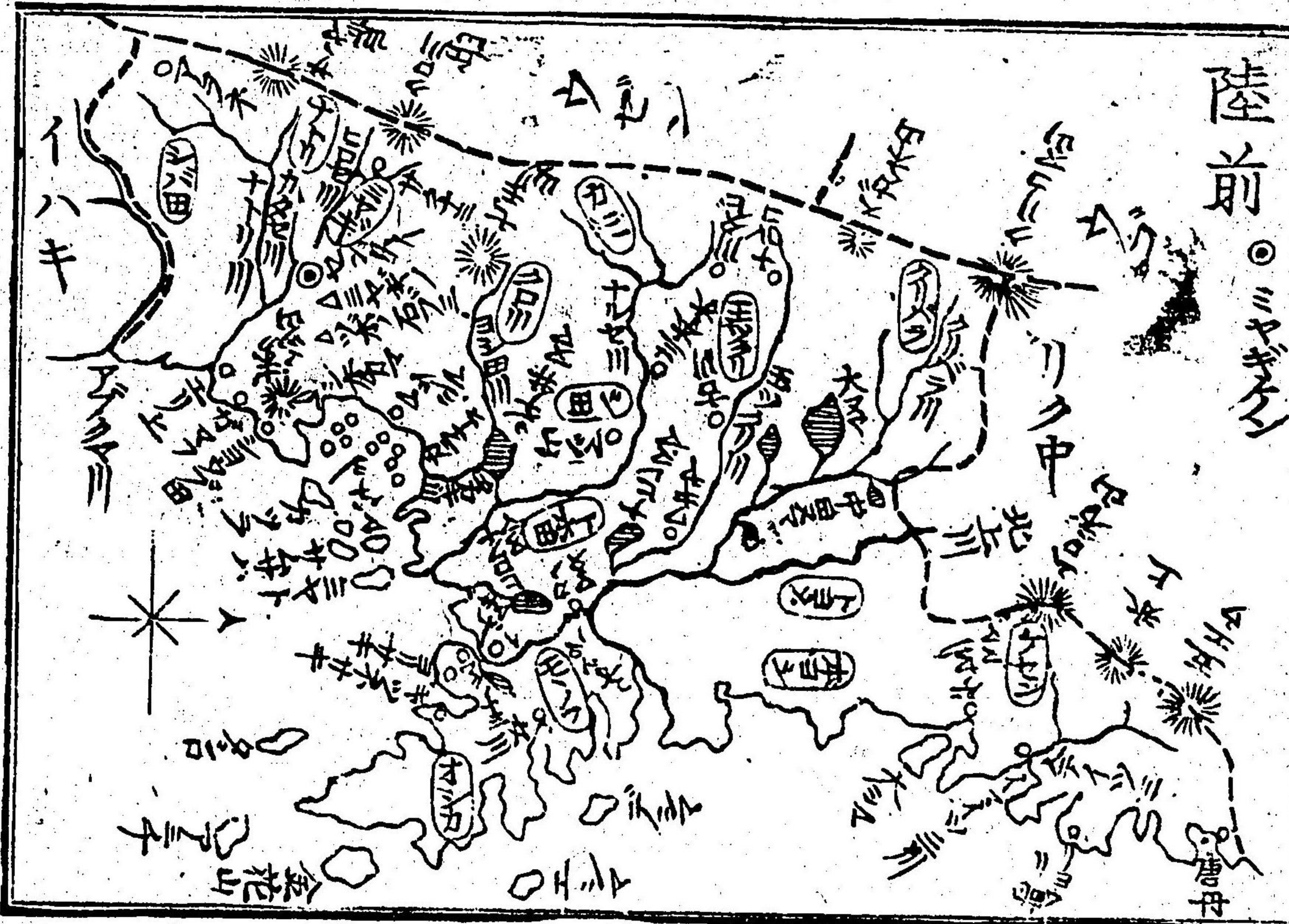


下

房列沖







陸前



陸奥

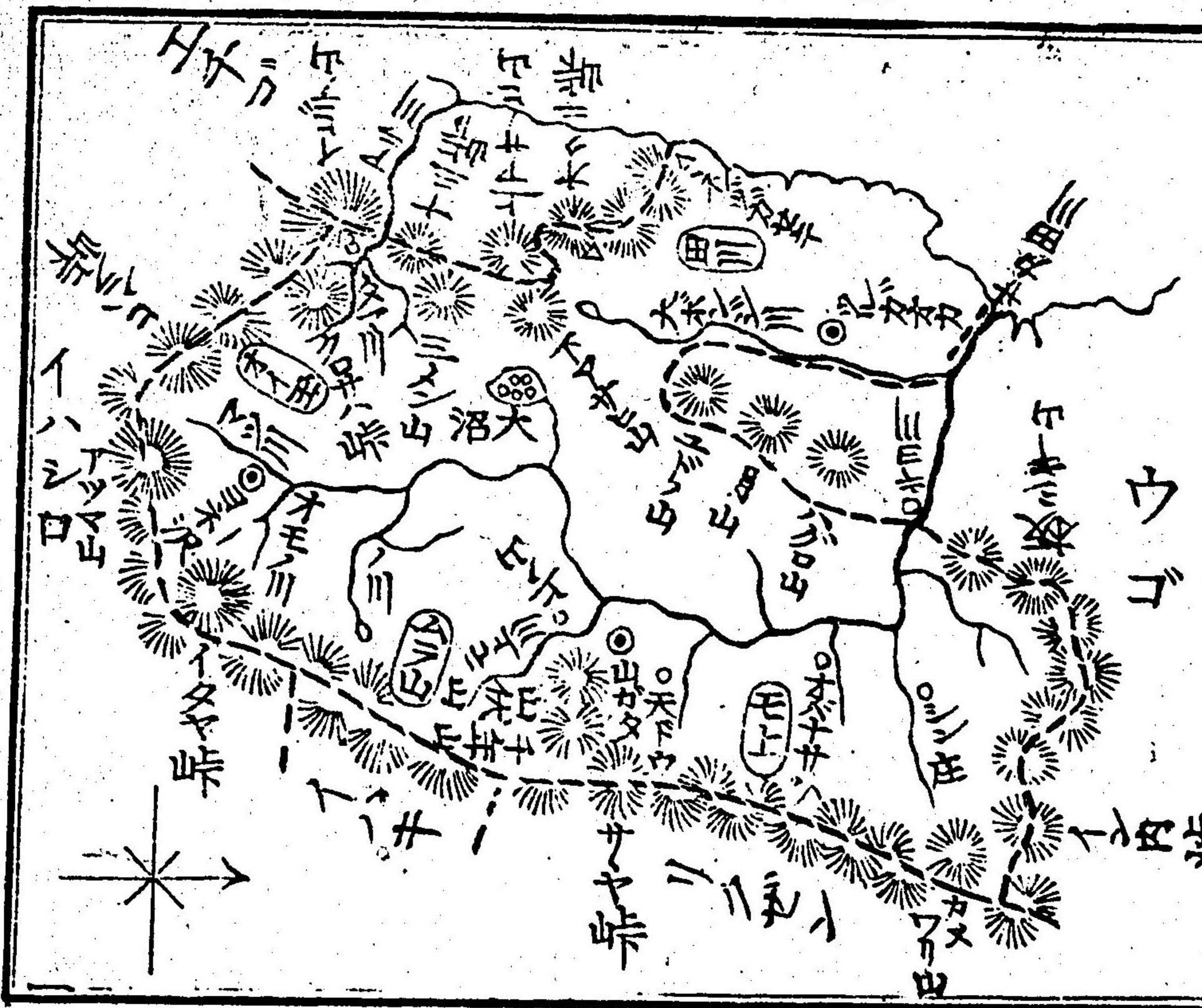
- イハテケシ
- 水サハ
- カサキ
- 平イシ
- 水サハ
- ニカイ

羽前

- オイタマシ
- 山ガタケン
- サカ田ケン

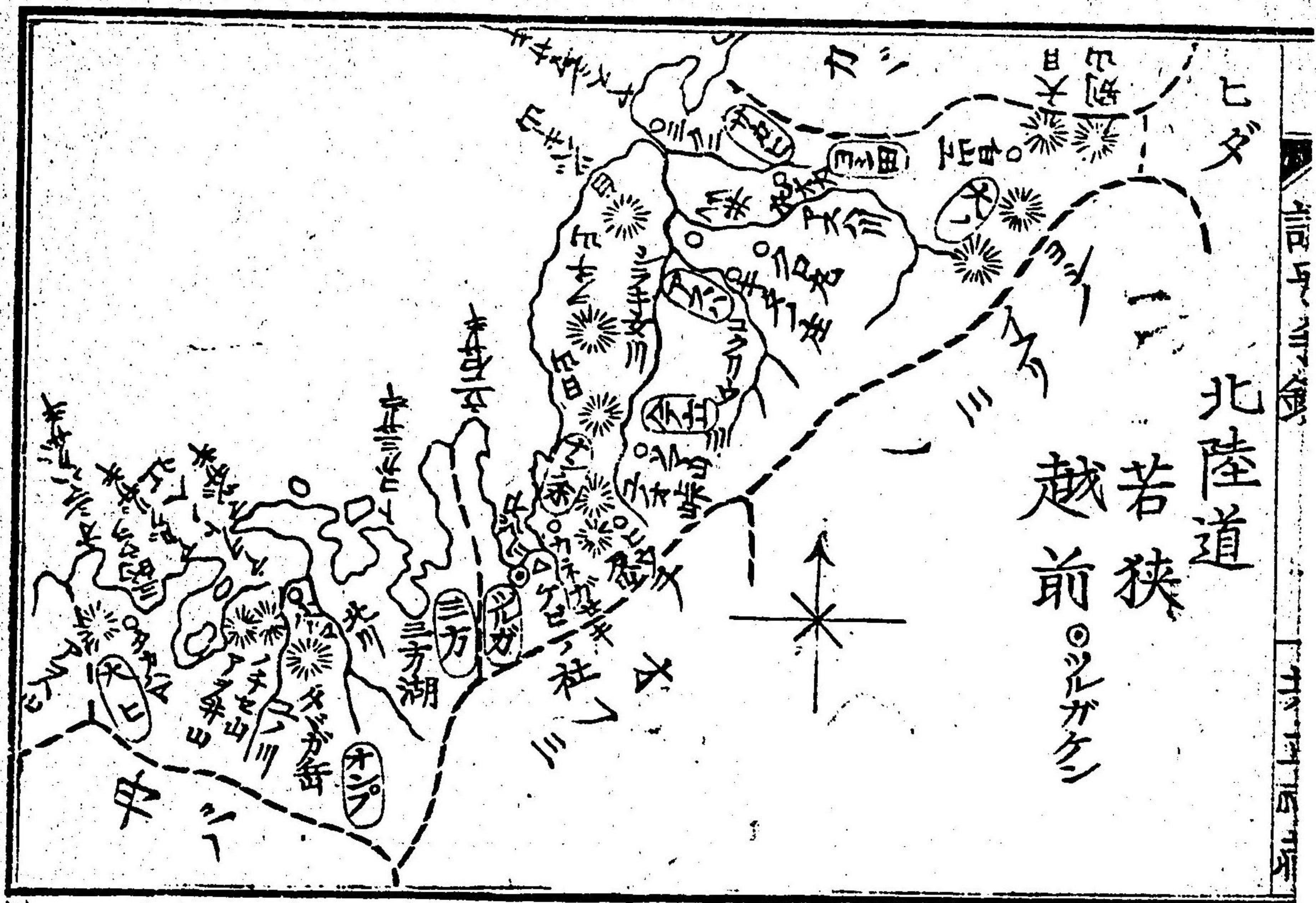
山ガタ

米ガハ
山ガタ
シガオカ



羽後





北陸道

越前



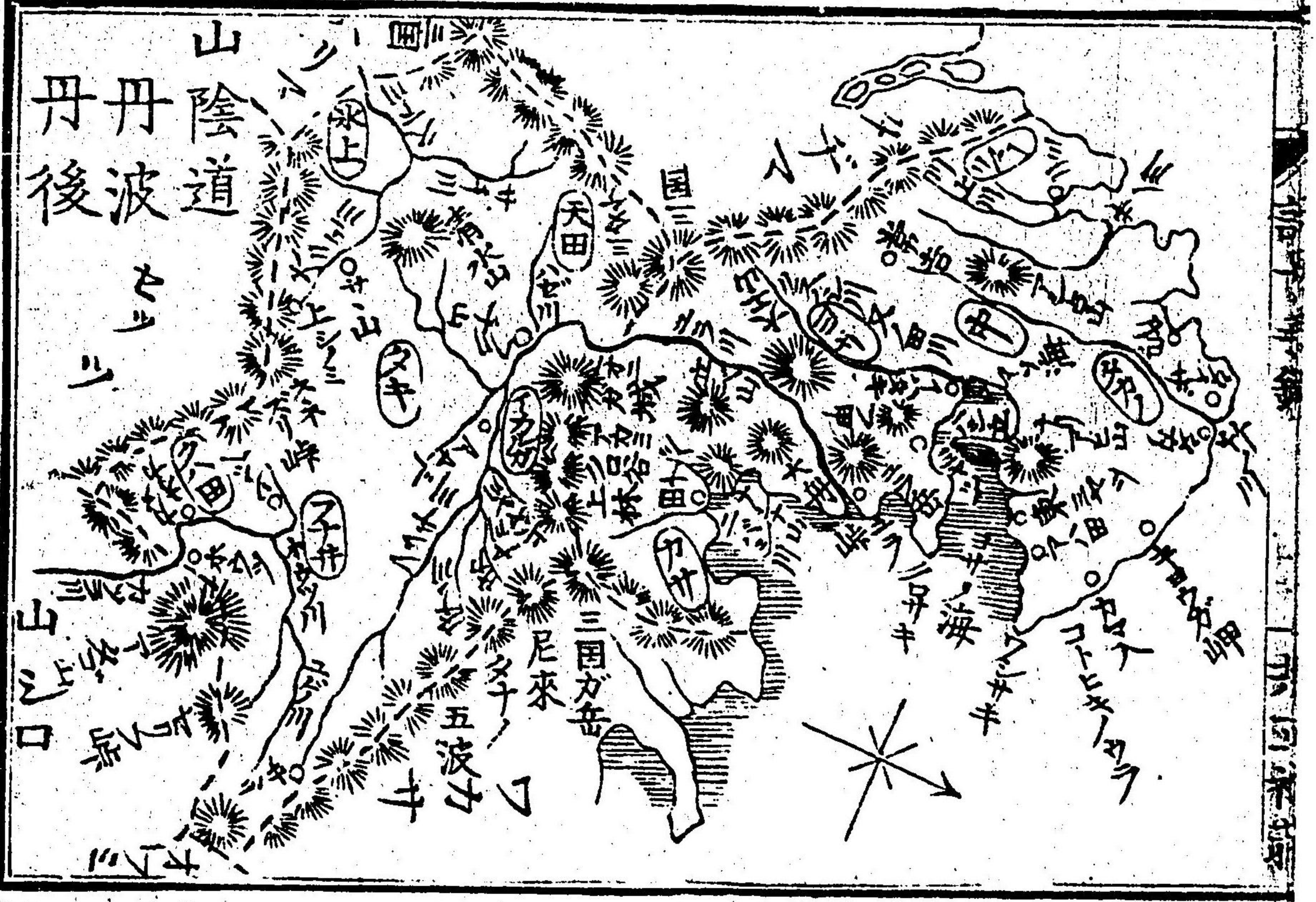
越中

能登

加賀

石川

十一 陸奥

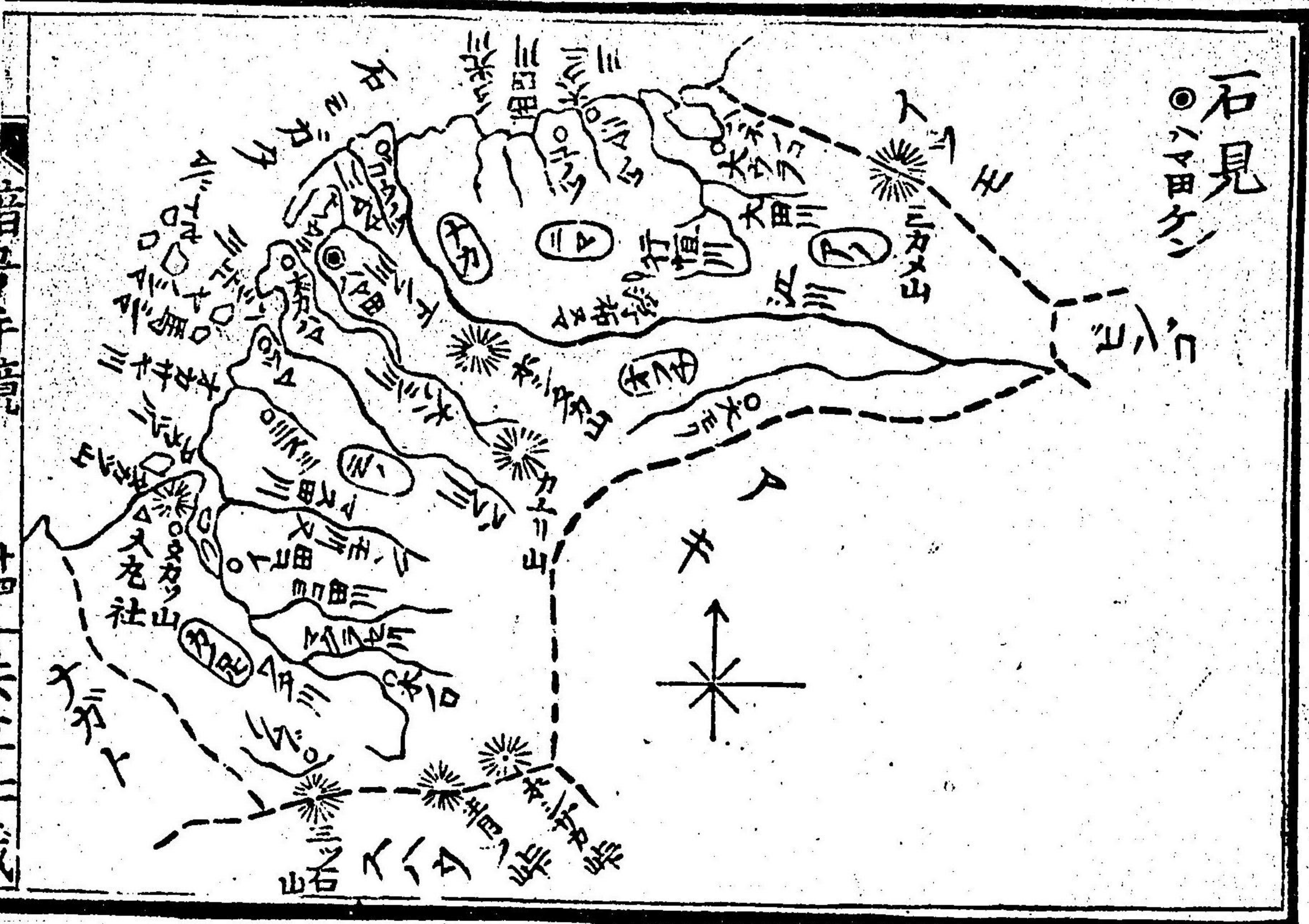


山陰道 丹波 丹後

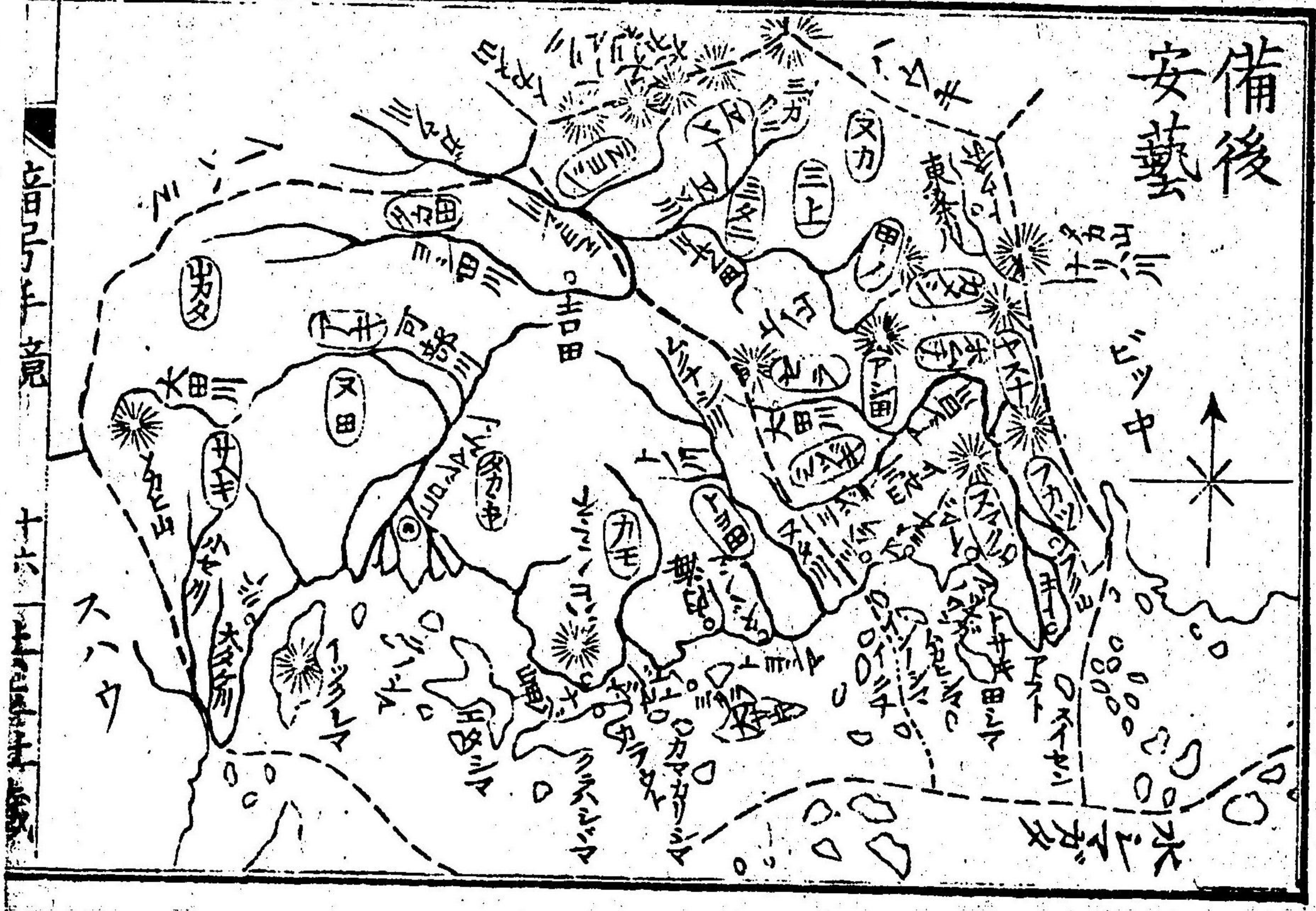
但馬 因幡



但馬 因幡

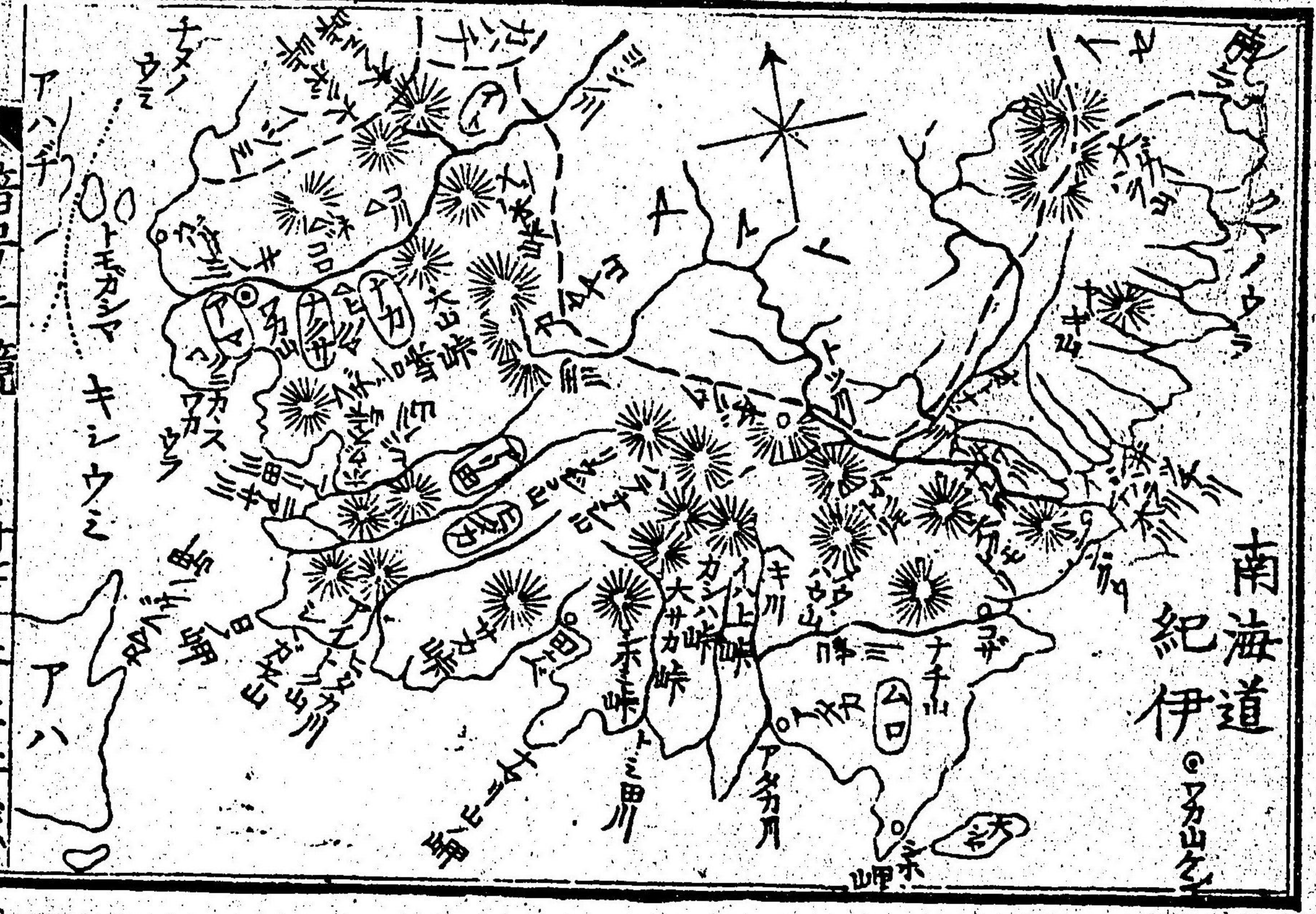


石見 出雲 伯耆 出雲 伯耆





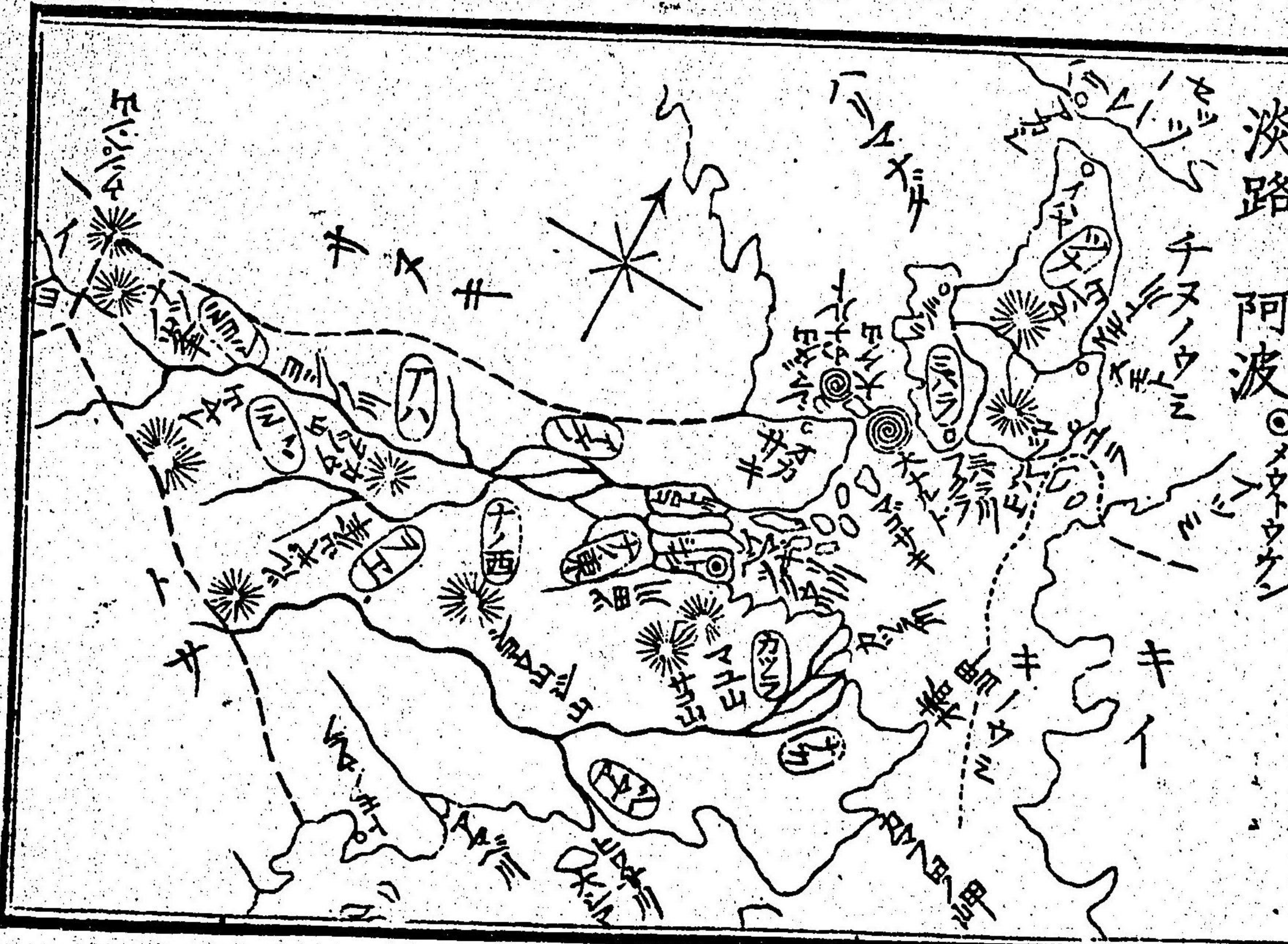
周防
山口
長門



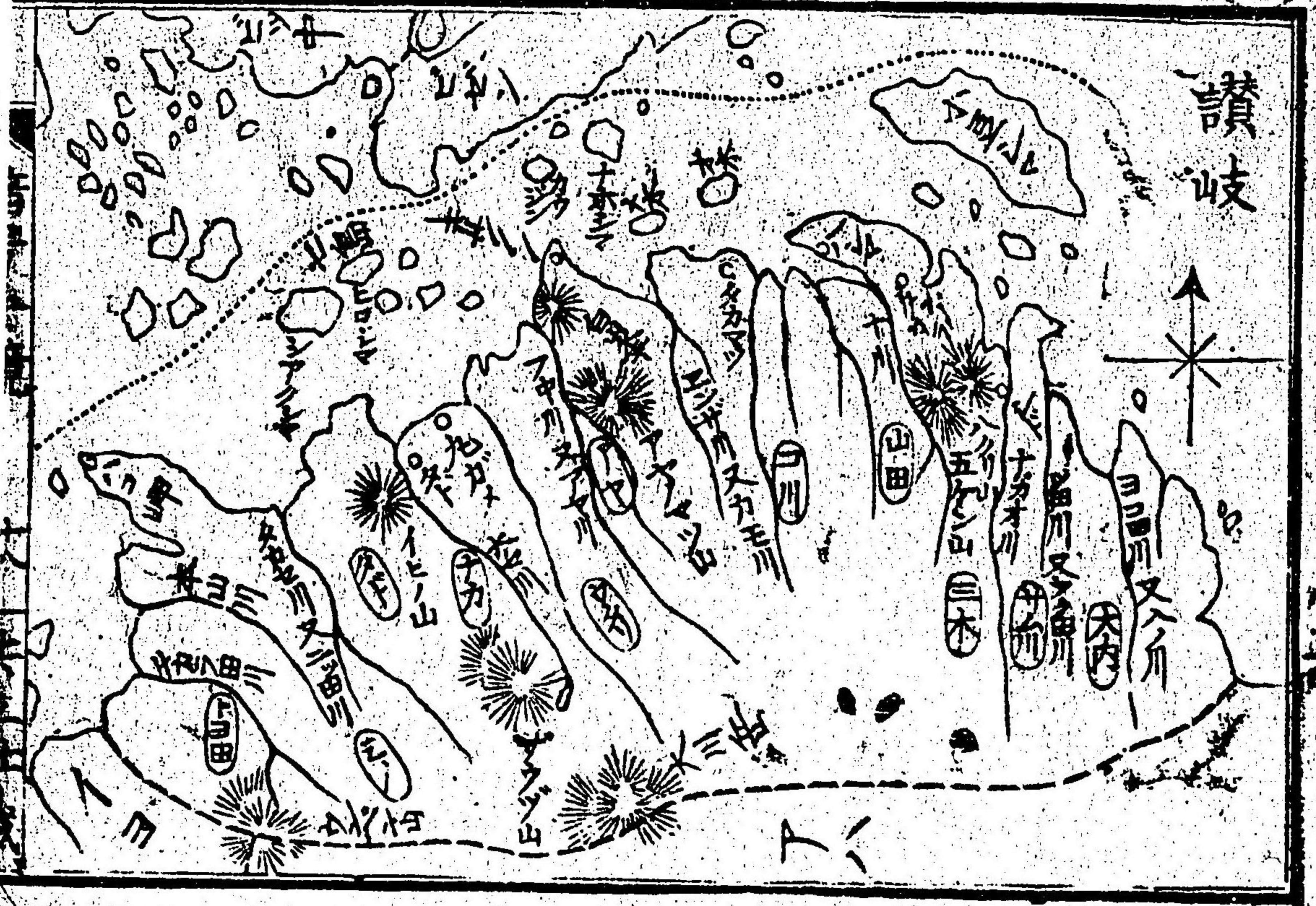
南海道
紀伊
伊豆

紀伊
伊豆
南海道

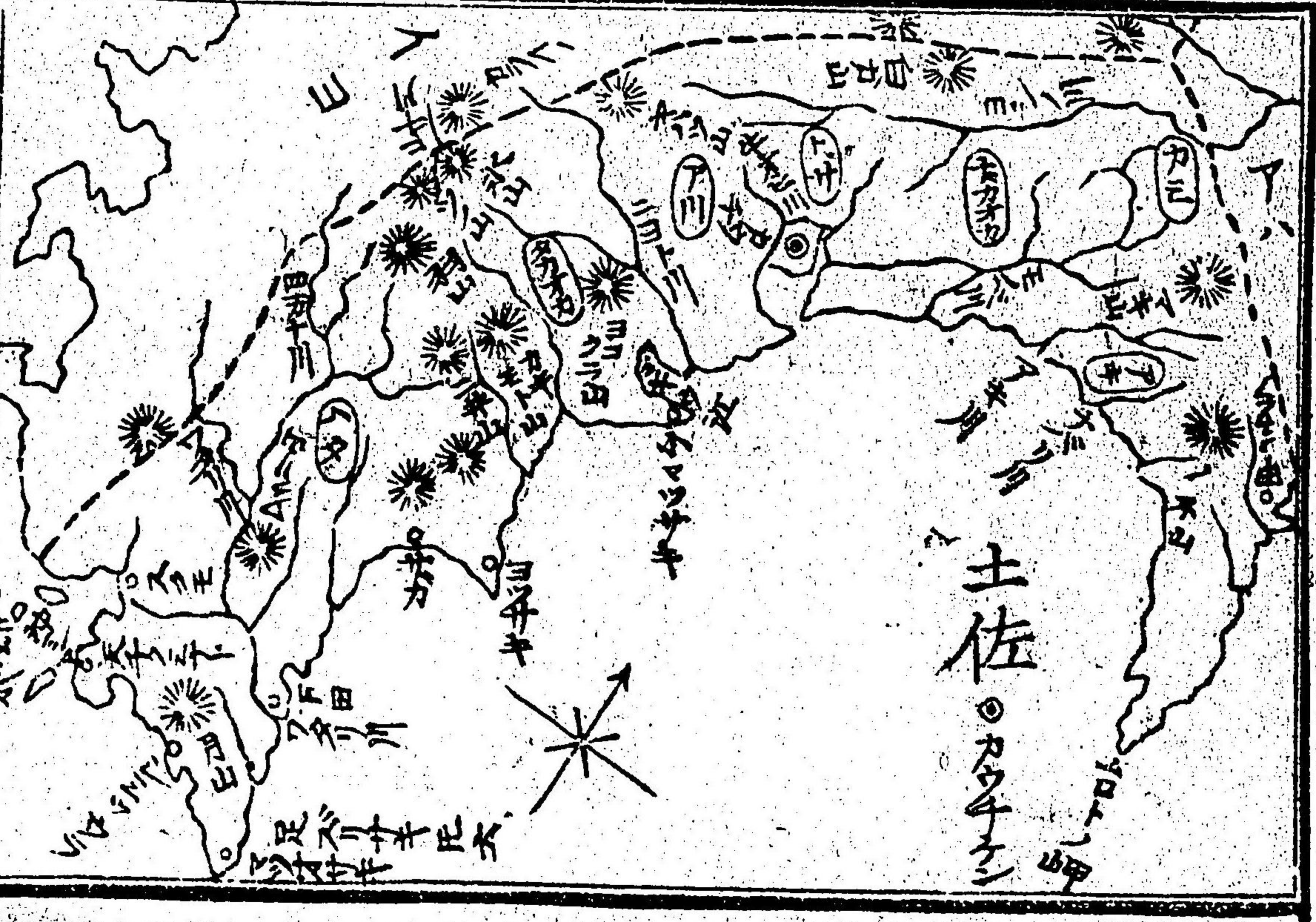
淡路 阿波

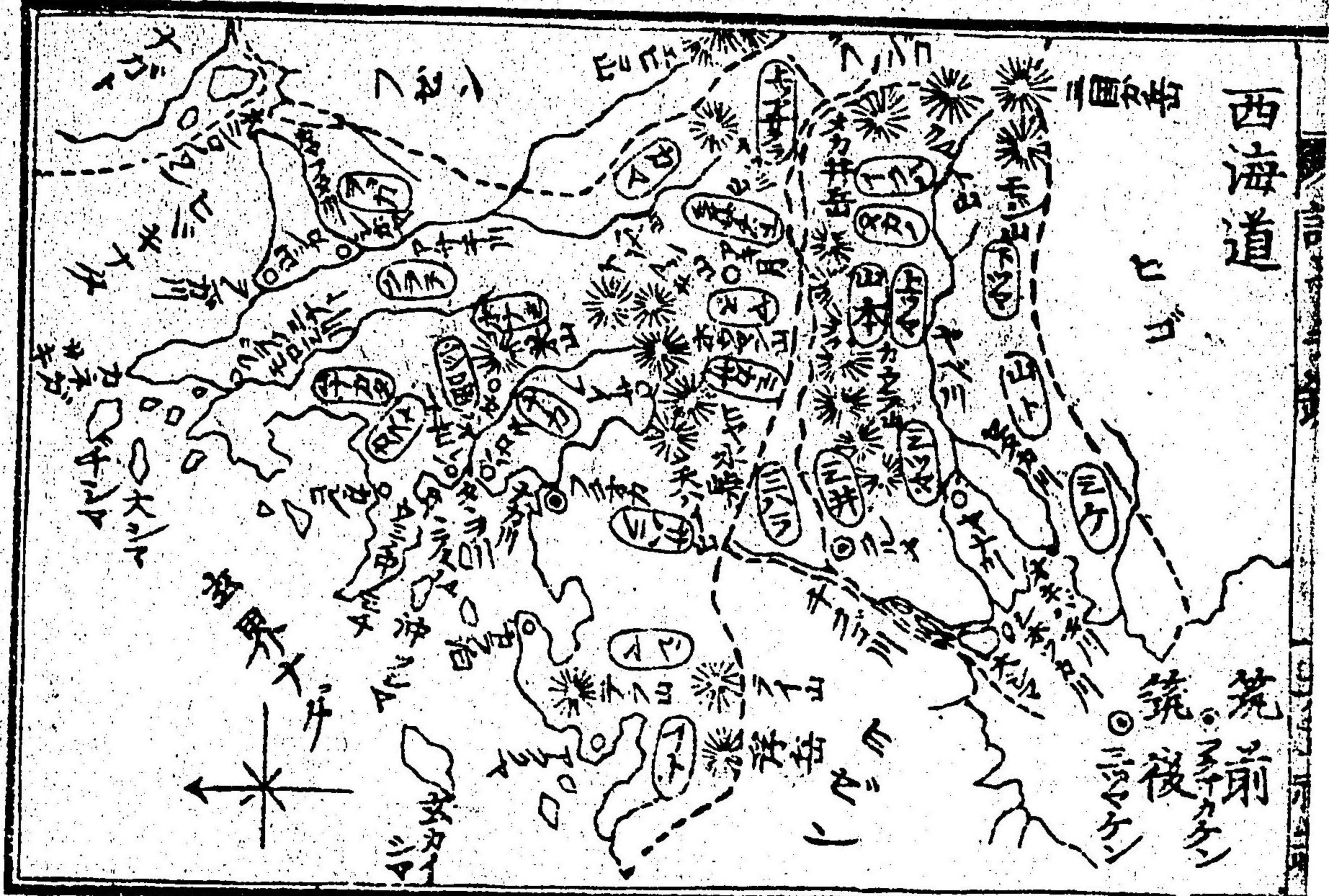


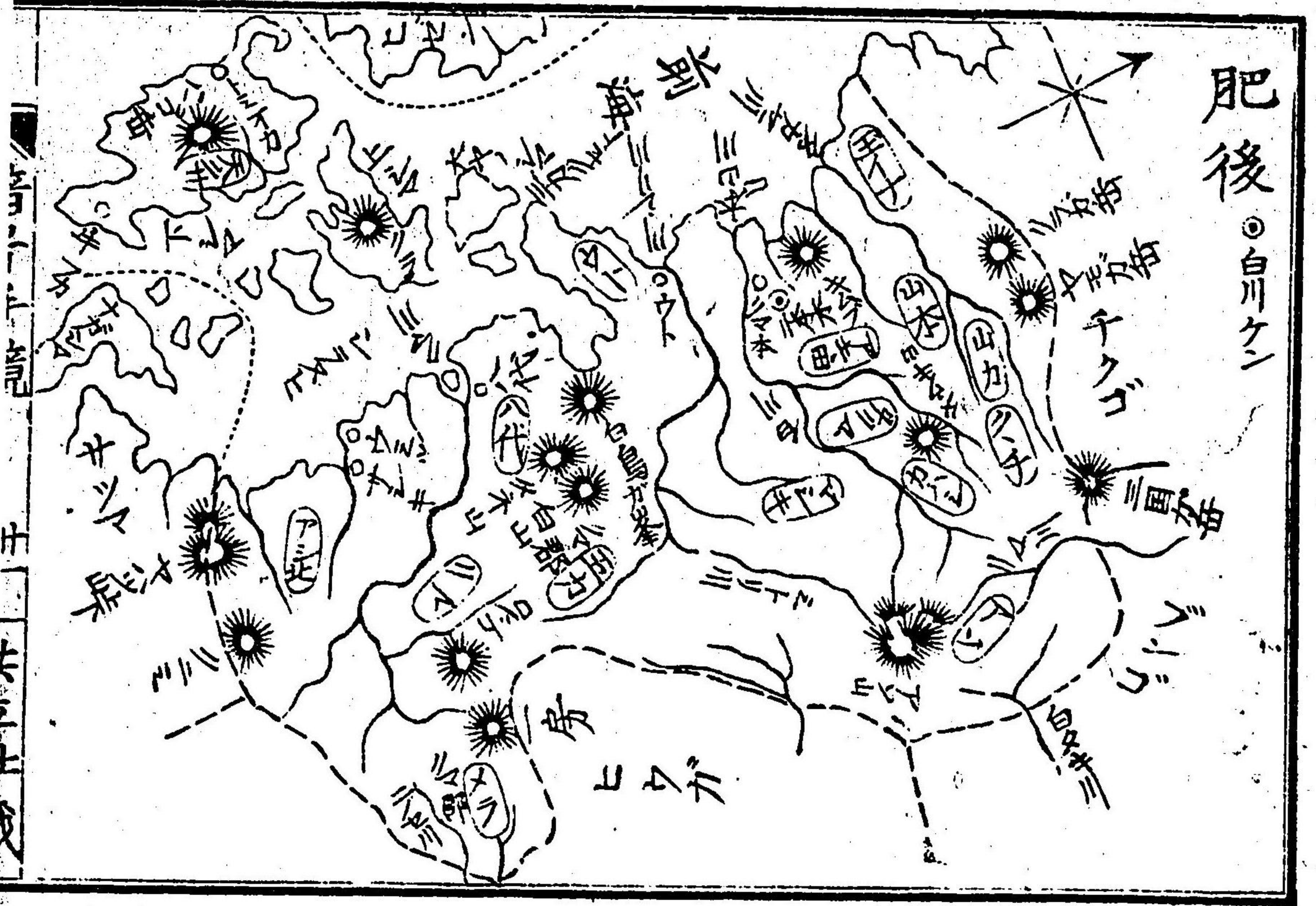
讃岐

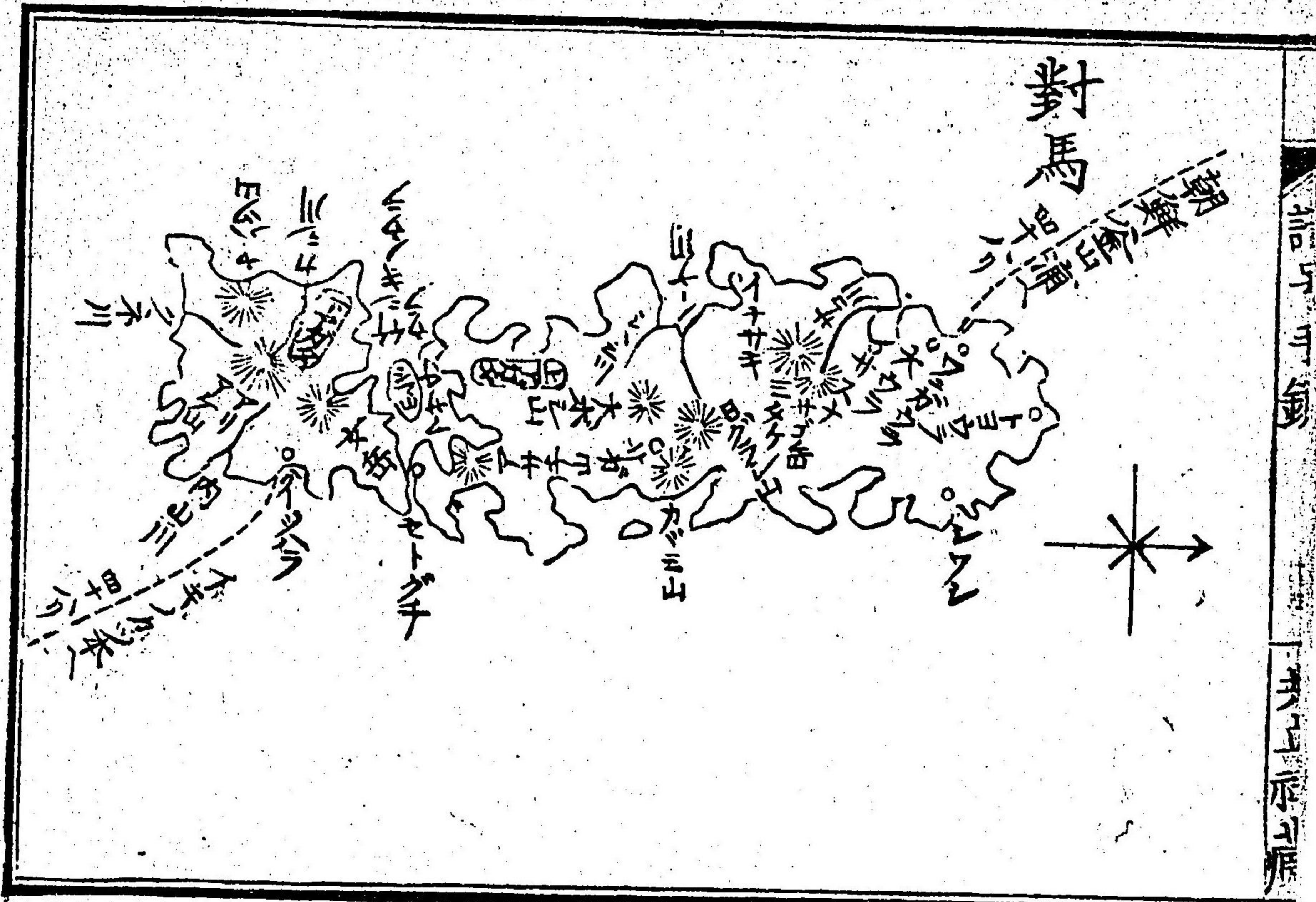
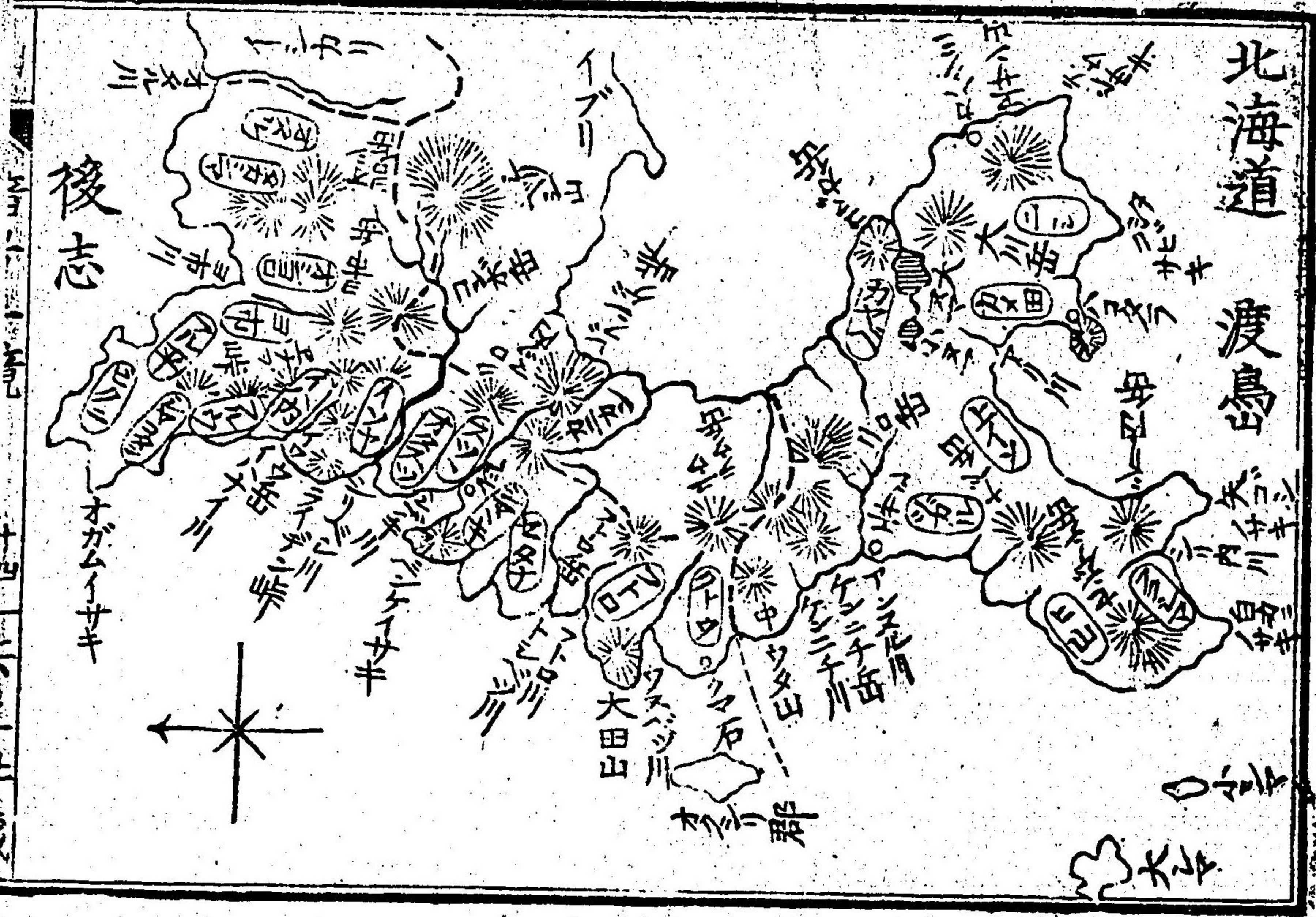


音平半 十九 里内土 號



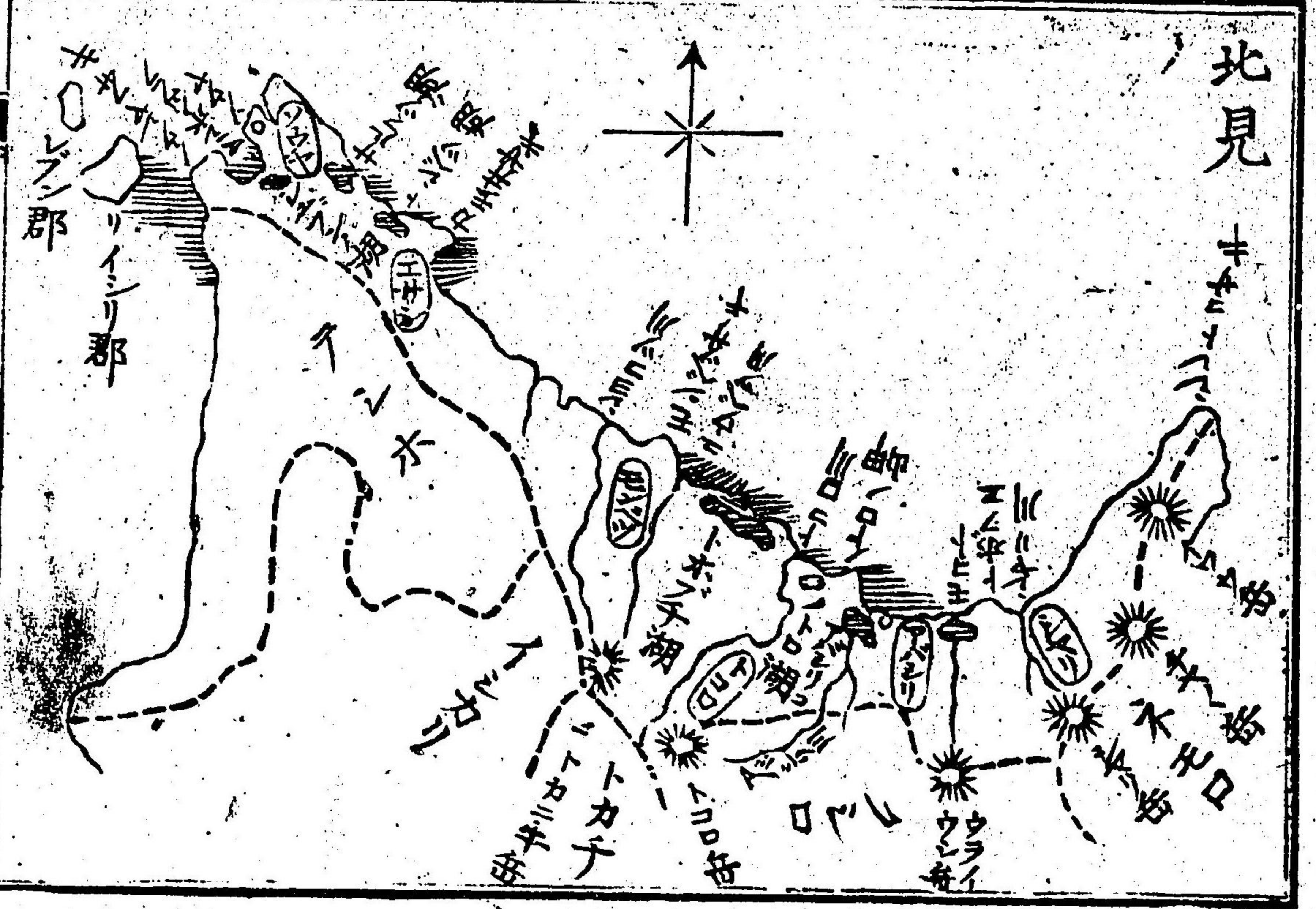
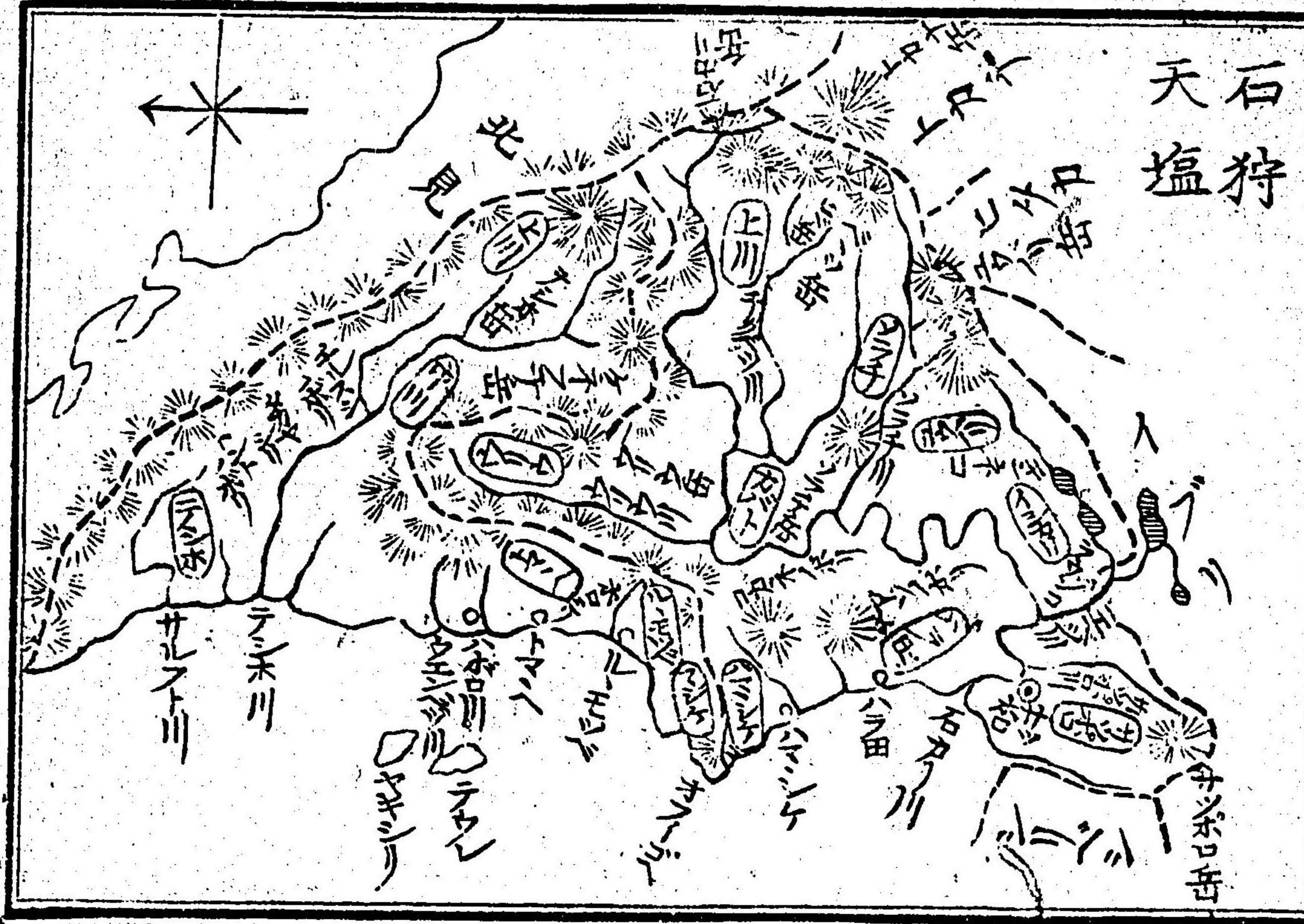


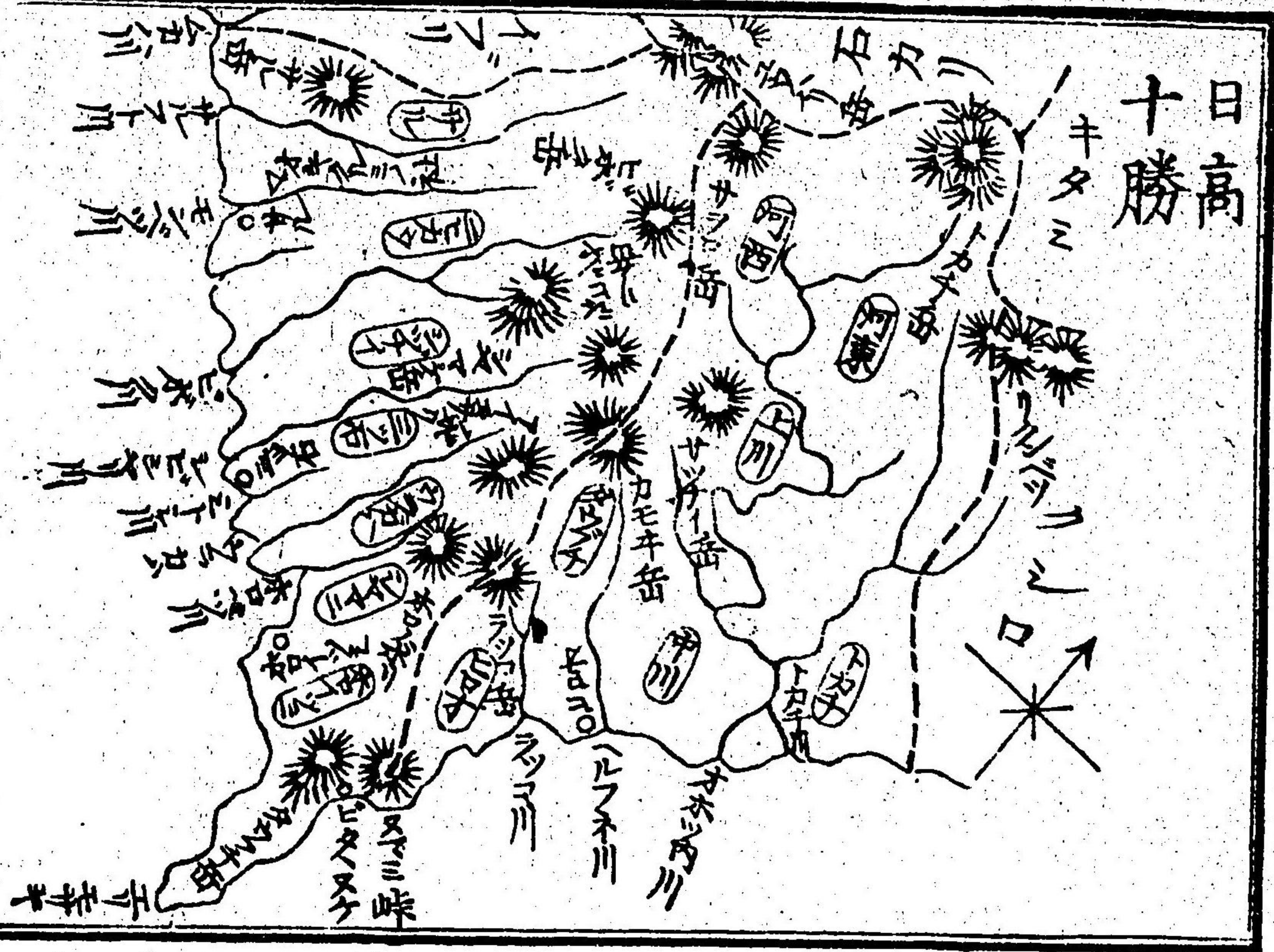




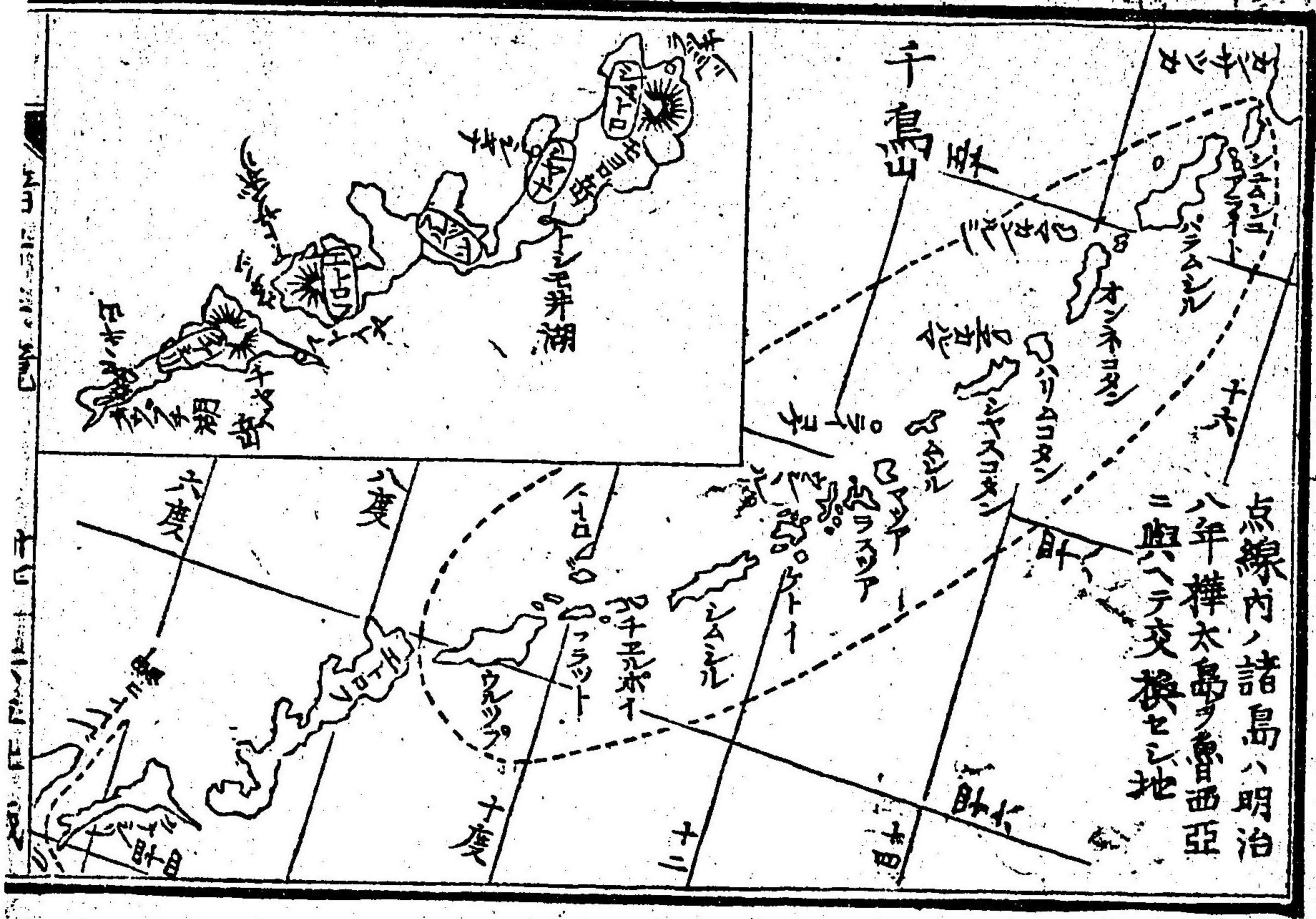
後志
オガムイサキ
十
山
川
田
郡

対馬
島
郡
山
川
田
郡

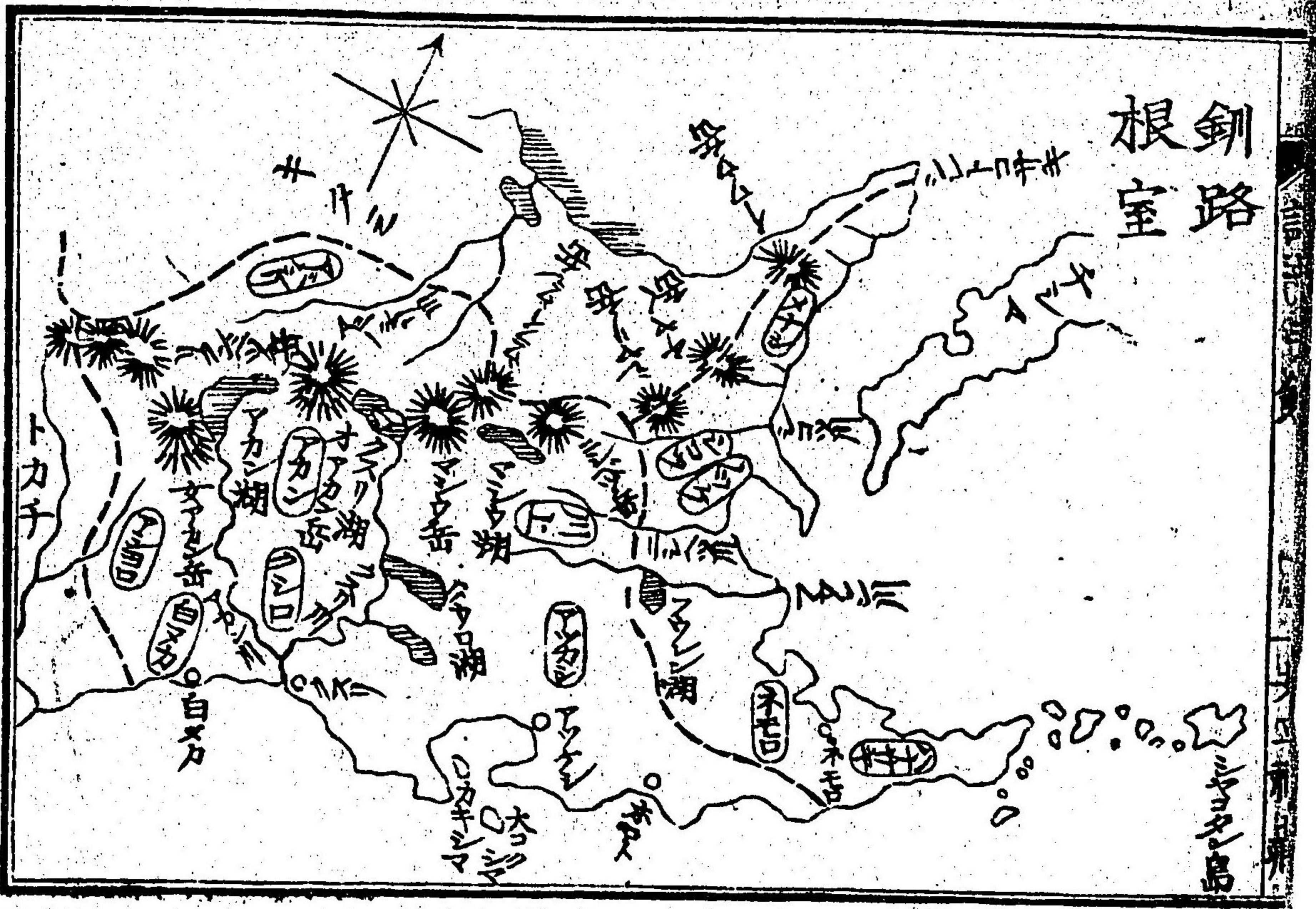


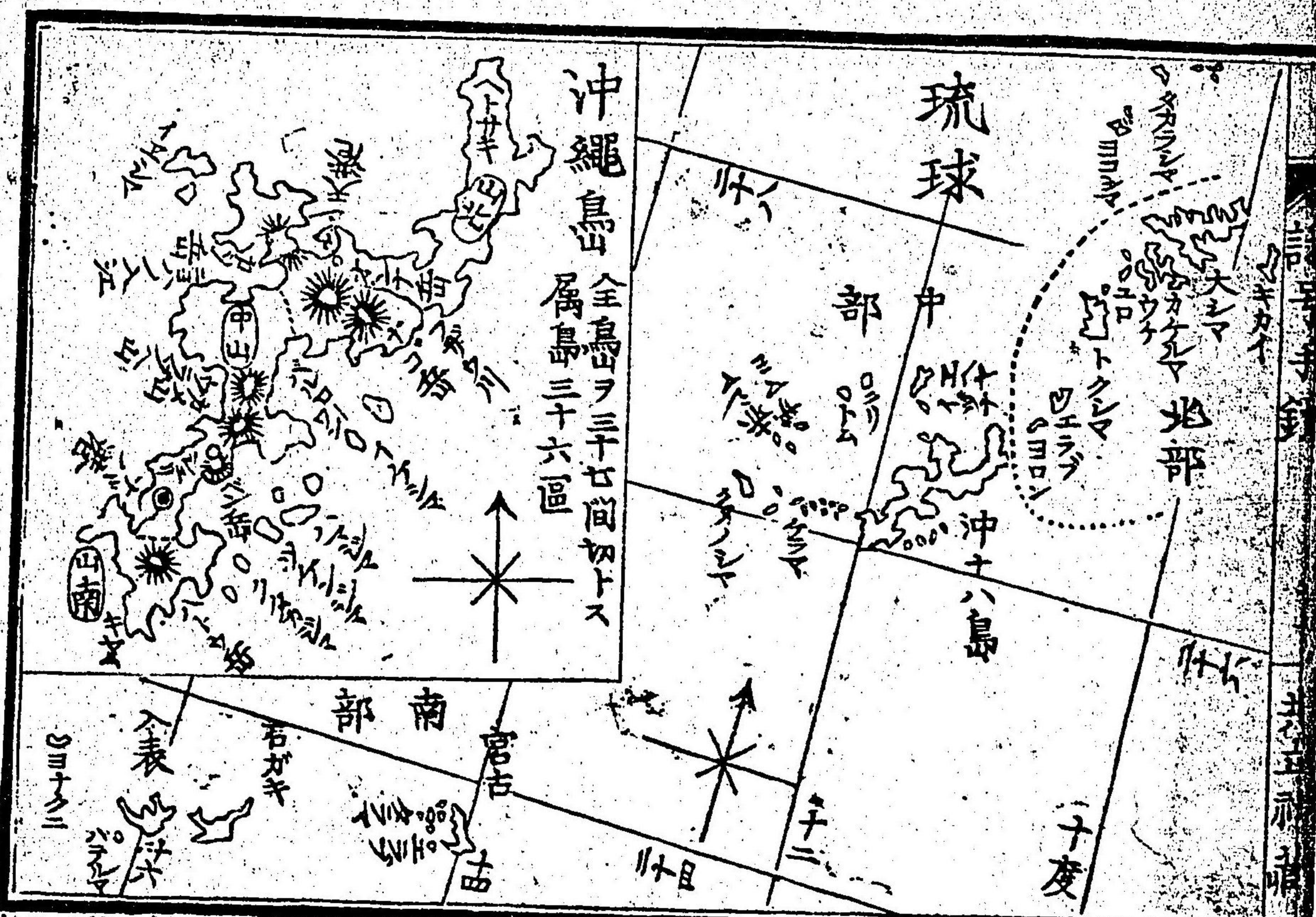


高十勝



点線内ノ諸島ハ明治
 八年樺太島ヲ魯西亞
 ニ與テ交換セリ地





明治九年二月刻成

定價拾圓錢

同年三月十日版權免許

茨城縣下、總石下

高橋正賢著
共立社藏版

明治八年三月出版

諳號大日本分圖

七幅摺入
定價貳圓半

發

東京神田須田町

和泉屋勘右衛門

兌

同

本町三丁目

紀伊國屋梅次郎

肆



