

編著者 王金絨

新時代理
史地叢書

現代外蒙之概觀

主編者 吳敬恆
蔡元培
王雲五


新時地史叢書

編著者 王金紱

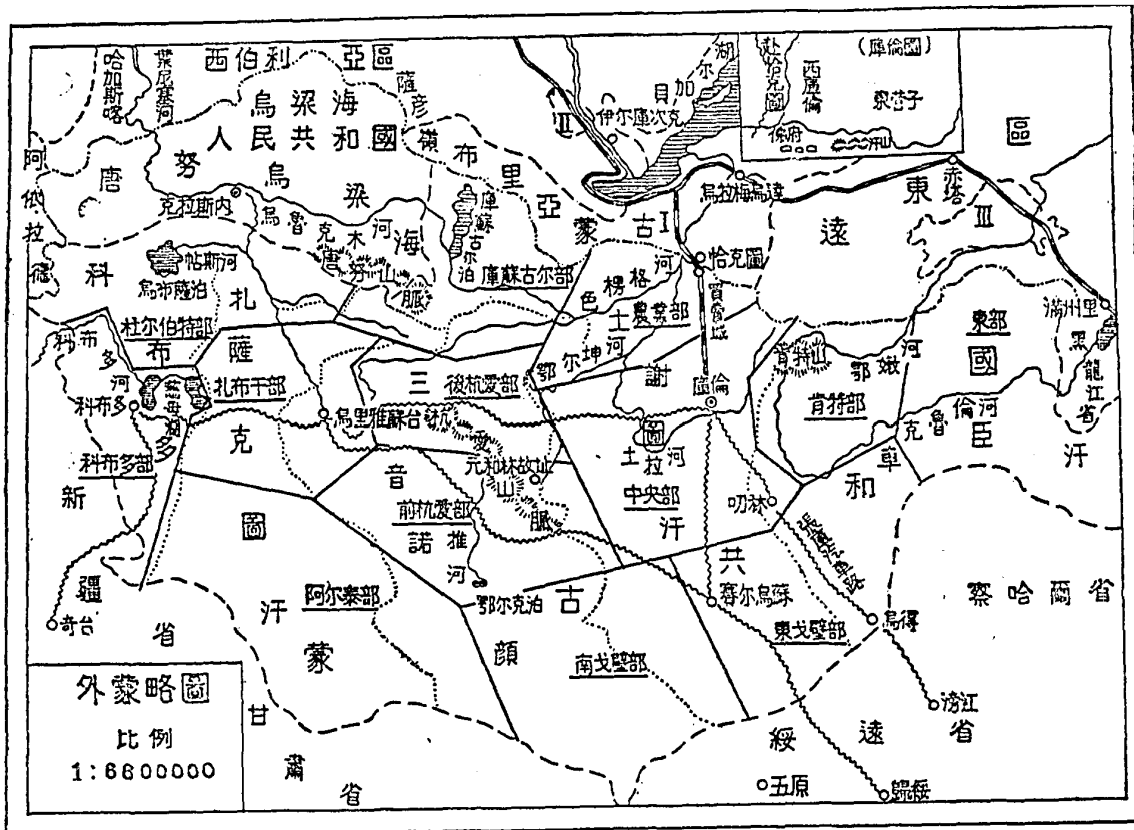
現代外蒙之概觀

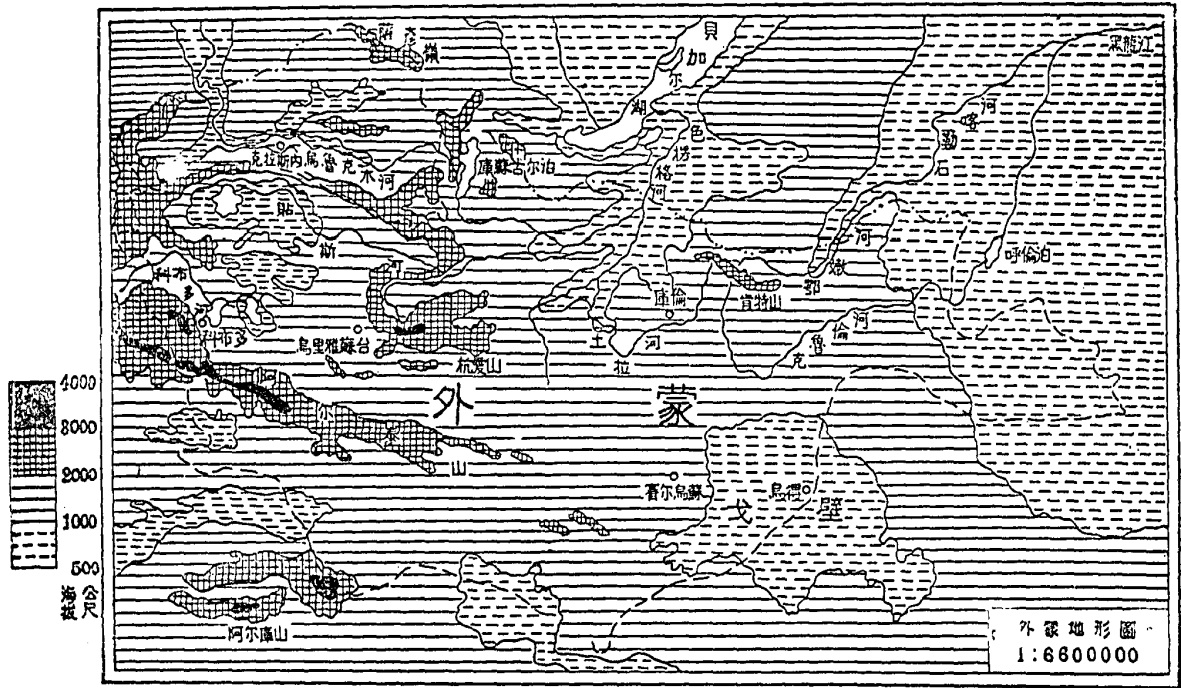
主編者 吳敬恆
蔡元培
王雲五

商務印書館發行



3 0662 5710 0





敘言

吾編是書之動機有三：第一、吾國自有清以降，即重視內地而忽視邊疆；其所提倡者，爲內地之文化與教育；其所開發者，爲內地之農田與鑛藏。因是，內地與邊疆之文野，愈演而懸隔愈甚。夫均係中國之領土，同爲中國之人民，其發達之懸殊若是，環視歐、美各國，鮮有其例也。況當今日之中國，強鄰環伺，鯨吞蠶食，得寸進尺，邊疆之重要，尤勝過內地萬萬耶。吾爲此故，前編西北之地文與人文，今編現代外蒙之概觀，將來還擬就邊疆要地，分別論列，俾使國人明瞭邊疆之實況，而籌改進之策略。

第二、吾國邊疆所佔之面積至廣，如滇、桂、康、新等省，記述之書，尙不少觀；獨西藏與外蒙，勢若孤懸於領土之外者，國人對之殊少注意。尤以外蒙自獨立以後，對外採取封鎖政策，其內部情形，外人知者概寡。吾以外蒙即係中國之領土，無論其政權暫爲誰屬，其一切情形國人更應詳知而熟慮；吾編是書其目的即在此。惟其資料多得自蘇俄與日本，此兩國因其立場之不同，論述亦多有偏枯，故資料



之採取，殊費斟酌；特恐取捨失真，有誤事機也。第三，俄人自佔領西伯利亞以後，其目光無日不思侵入外蒙；民國十三年外蒙自炫爲獨立之成功，實卽俄國一貫政策之實現。十六年國民黨代表丹巴之企圖歸順；二十三年三月蒙民代表迪立瓦之請求拯濟；與十一月司法部祕書那姆薩林及蒙古騎兵聯隊長麥特麥那克拉之運動，皆足表現其人民傾向祖國之心。邇者，東北四省淪陷，外蒙亦大受逼迫，以吾樸固沈毅之同胞，而罹此重重侵凌，言之增慨。吾編是書，卽根據此旨，將外蒙現狀盡量寫出，以貢獻於國人之前，藉國人之同情心，以援濟蒙民。至其優劣之點，與夫興革之事，亦臚述梗概，以資借鏡。

本書內容，共分十篇；第一疆域，注意於邊地之國際情形。第二人口與民族，注意於人口之密度及增加率，與人民之性質。第三黨政軍備及財政，則以政治之組織，政黨之流派，軍隊分佈，與夫財政之現狀爲最重要。第四外蒙之自然環境，第五產物狀況，第六工業商業及金融業，第七交通狀況；產物、工業、商業、交通、與自然環境有密切之關係，自然環境爲其因，產物、工商、交通等是其果；故於敘述產物、工商、交通等項之前，而先述外蒙之自然環境。第八社會狀況，又別爲生活狀況、風俗、宗教、及教

育四目，尤注意於生活及教育。第九對外關係，外蒙自清季即受俄人之愚弄，獨立以後軍政大權，復爲俄人所獨攬，故對俄之關係最深，本篇敘述亦較詳，目的在使國人明瞭俄人對於外蒙之陰謀與操縱，第十都市，主點在闡明其發達之狀況，及其文化，經濟等情形。在此十篇中產物狀況、工業商業及金融業，與交通狀況三篇，爲全書重要部分；夫立國之本在於經濟，設經濟不振，縱有優良之政治，衆多之人民，亦莫能爲力也。所謂經濟者，即包此三端。其次爲人口與民族、黨政軍備與財政、社會狀況及對外關係。

本書範圍，包括哈爾哈——即喀爾喀——科布多及唐努烏梁海三部。今其境內成立兩個僞共和國：一爲蒙古共和國——包有喀爾喀、科布多及唐努烏梁海東部庫蘇古爾泊附近之地——，一爲烏梁海人民共和國——包有唐努烏梁海部庫蘇古爾泊以西之地——。烏梁海人民共和國僻處西北，國小民稀，記載闕如，故於各篇之敘述中，對此則略而弗詳，尙望閱者，有以諒之也。

中華民國二十四年七月十五日編者識

目次

一 疆域·····	一
一 名稱·····	一
二 幅員·····	二
三 邊地之國際情形·····	七
二 人口與民族·····	一一
一 人口·····	一一
二 民族·····	一七
三 人民之性質及思想·····	一九

三 黨政軍備與財政……………一三三

一 政治……………一三三

二 政黨……………三四

三 軍備……………四一

四 財政……………四六

四 外蒙之自然環境……………五二

一 氣候與天氣……………五二

二 地質與土壤……………五五

三 地貌……………五八

四 水系……………六三

五	產物狀況	七二
一	牧畜	七二
二	農產與林產	八六
三	鑛產	九二
六	工業商業及金融業	九八
一	工業	九八
二	商業	一〇五
三	金融業	一一七
七	交通狀況	一二〇

一 鐵路·····	一一〇
二 航路·····	一一一
三 道路及汽車路·····	一一三
四 電線及電話·····	一二九
五 郵政與航空·····	一三一
八 社會狀況·····	一三三
一 生活狀況·····	一三三
二 風俗·····	一三七
三 宗教·····	一四四
四 教育·····	一五三

九 對外關係……………一六〇

一 蘇聯與外蒙……………一六〇

二 日本與外蒙……………一六八

十 都市……………一七一

庫倫……………一七一

買賣城……………一七二

烏里雅蘇台……………一七三

科布多……………一七四

克拉斯內……………一七四

賽爾烏蘇……………一七四

哈刺和林	一七四
汗阿林	一七五
克魯倫城	一七五
烏得	一七五
叨林	一七六
哈特呼爾	一七六
烏素克圖	一七六

附錄 喀爾喀獨立後新易部旗地名表	一七七
------------------	-----

現代外蒙之概觀

一 疆域

一、名稱 蒙古原係種族之名；其稱謂於古不詳。舊說謂：『女真欲抗遼，改國號曰金；蒙古亦欲抗金，名其國曰蒙古；蒙古者，卽銀之意也。』惟此說殊不足信。在中古時稱忙古部，係一小部落，避居於大漠北鄙，其名未彰。至唐，始見於史傳。斯時敖嫩河河源，肯特山以東，車臣汗部，已爲蒙古民族居住之鄉，稱爲蒙骨斯。因其去漢險遠，交通阻澀，雖有時入寇，與歷史上無大關係，故其移徙時代及部落位置，不詳於史乘。然攷其世次，當在女真未建國以前。迨五代時始與中國通，其名亦漸著。遼道宗大安初部落漸盛，至元初始以蒙古爲國號。世祖忽必烈致書於日本國王，曾自稱爲『大蒙古國皇帝。』後世察哈爾部林丹汗致書於滿洲太宗，亦自稱『蒙古國主。』至蒙古之名稱，各書記載多不相

同如元朝祕史稱忙豁勒；松漠紀聞稱盲骨子或蒙古；舊唐書、室韋傳稱蒙兀室韋；新唐書稱蒙瓦部；契丹國志稱蒙骨或蒙古里；蒙韃備錄稱蒙古斯；蒙古源流稱蒙郭勒；遼史稱萌古；大金國志稱蒙骨子或朦骨子或蒙骨或萌骨或蒙兀，金史稱孟古，率皆字異而音同，並無深意寓於其間也。

二、幅員 外蒙，係包括喀爾喀、科布多、唐努烏梁海三部分而言。今則於喀爾喀、科布多及唐努烏梁海之一部，創設蒙古自治共和國。於唐努烏梁海、庫蘇古爾湖以西之地，創設烏梁海人民共和國。南界察哈爾、綏遠、寧夏及甘肅四省；東界熱河、遼寧及黑龍江三省；西南界新疆省；西北界阿依拉、德自治州（Oyrat A. P.）、哈加斯喀自治州（Hakassca A. P.）；北界遠東區（Far Eastern Region）、布里亞蒙古社會主義蘇維埃自治共和國（Buriat-Mongolian A. S. S. R.）及西伯利亞區（Siberian R.）之伊爾庫斯（Irkutsk）、葉尼賽斯科（Yeniseisk）兩省。南起北緯四十一度二十九分，北達北緯五十三度五十分，長二千零五十里；西起東經八十五度三十五分，東達東經一百十九度十七分，寬三千四百十七里。南與內部毗連之界線，約長四千一百里，北與蘇聯毗連之界線，約長五千四百六十餘里，面積一百七十二萬三千五百公里。茲列表於次：

蒙 古 自 治 共 和 國											名																																																																					
											稱 面																																																																					
											積(公里)																																																																					
											與本區面積百分比	比																																																																				
											與全國面積百分比	較																																																																				
東	部	二〇二、九〇〇	一一·九	一·八	肯	特	部	七五、三〇〇	四·四	·六	中	央	部	一四九、三〇〇	八·七	一·三	農	業	部	六九、一〇〇	四·〇	·六	庫	蘇	古	爾	部	一〇七、二〇〇	六·二	·九	後	杭	愛	部	五七、四〇〇	三·三	·五	前	杭	愛	部	一〇七、七〇〇	六·二	一·〇	札	布	干	部	九五、二〇〇	五·五	·九	杜	爾	伯	特	部	八四、一〇〇	五·〇	·八	科	布	多	部	七七、九〇〇	四·五	·七	阿	爾	泰	部	二〇七、一〇〇	一二·一	一·九	南	戈	壁	部	一五五、四〇〇	九·〇	一·四

疆域

三

全 國 面 積	總 計	烏 梁 海 人 民 共 和 國	國	東 戈 壁 部
			計	
一一、一七三、五五八	一、七二三、五〇〇	一七〇、〇〇〇	一、五五三、五〇〇	一六四、九〇〇
	一〇〇・〇	九・六	九〇・四	九・六
	一五・四	一・五	一三・九	一・五

右表蒙古自治共和國之面積，係根據一九三一年一月新設定之行政經濟區劃；烏梁海人民共和國之面積，則根據德人之調查；全國面積，則根據曾世英君之推算。吾國對於各省區之面積，向乏確切之統計，其數字多有參差。即以外蒙面積言：亞新地學社地圖說明中稱，一、二五六、二八〇方公里——合四、八八六、四三二方里；楊曾威之推算，為一、六一一、五八三方公里——合六二二、二三三方哩；曾世英之推算，為一、六一二、九一二方公里；申報年鑑稱一、六一二、九一五方公里——合六二二、七四七方哩。至外蒙內部，其統計亦有軒輊；一九一八年俄人馬意斯基 (Myski) 所著現代蒙古書中，則稱蒙古自治共和國面積，為一、四二〇、九七六方公里。

——合一、二四九、〇〇〇俄方里——已較中國各家之推算為精確可靠；然視一九三一年之統計則有遜色，故取一九三一年統計之數。烏梁海人民共和國之面積，蘇聯出版之百科大辭典稱十七萬方公里；德人克拉諾（Georg Kleinow）所著之新西伯利亞稱一六五、〇〇〇方公里；新西伯利亞係一九二四年出版，百科大辭典則一九二七年出版，茲取百科大辭典之統計。

若與世界各國面積較，則當巴西面積五分之一強，美國四分之一弱，蘇俄二分之一弱。面積相若而略大於外蒙者，為阿根廷、墨西哥兩國；略小者，為波斯、祕魯、玻里維亞、哥倫比亞、委內瑞拉五國。兩倍於阿比西尼亞、土耳其、智利之面積；三倍於意大利、法國、德國之面積；四倍於日本；七倍於英國。其疆土之遼闊，於此可見矣。茲列表於次，用資參考：

國名	面積（方公里）	與外蒙面積之百分比	
		外蒙	蒙
巴四	八、五二四、八〇〇	一七	八三
美七、八三九、〇〇〇	七、八三九、〇〇〇	一八	八二

現代外蒙之概觀

德 國	法 國	意 大 利	智 利	土 耳 其	阿 比 西 尼 亞	委 內 瑞 拉	哥 倫 比 亞	玻 里 維 亞	祕 魯	波 斯	墨 西 哥	阿 根 庭	蘇 俄
五四〇、九〇〇	五五一、〇〇〇	五八四、〇〇〇	七五一、六〇〇	七六二、七〇〇	八〇〇、〇〇〇	一、〇二二、三〇〇	一、二〇八、三〇〇	一、三三一、六〇〇	一、三八二、八〇〇	一、六三〇、〇〇〇	一、九六九、〇〇〇	二、九七八、〇〇〇	四、二三六、〇〇〇
七六	七六	七五	七〇	六九	六八	六三	五九	五六	五五	五一	四七	三七	二九
二四	二四	二五	三〇	三一	三二	三七	四一	四四	四五	四九	五三	六三	七一

日	本	三八二、四〇〇	八二	一八
英	國	二四〇、〇〇〇	八八	一一

三、邊地之國際情形 外蒙之北境爲蘇俄聯邦；東境爲東三省吾國北境本無國界之劃定，以歷史之紀述，民族之分佈上言之：今西伯利亞之地皆爲吾外蒙之北邊地也。十六世紀中葉以後俄人始染指於其間。十六世紀之末西伯利亞西方諸部已爲俄有。至俄帝密給爾羅馬納（Michael Romanoff）當國時，派可薩克人經營東方，時有著名之波雅哥甫（Poyarkoff）率探險隊遠征西伯利亞東方。至彼得大帝（Peter The Great）時，力謀西伯利亞之統一，乃派大使規定清俄界限，而訂尼布楚（Nerchinsk）條約。一七二七年俄女皇喀德鄰一世（Catherine I）又遣夫拉的斯拉維基（Vladislavitch）與清訂立恰克圖（Kiahta）界約，於是蒙俄之界始定，而西伯利亞始入俄人之手矣。歐戰以降，俄國國體更易，外蒙北邊成立五行政區劃：（一）布里亞蒙古自治共和國爲蘇俄聯邦之一，基於一九二三年全俄中央執行委員會之決議而成立。面積三十九萬四千七百萬公里，人口據一九三二年之統計有五十六萬三千四百餘。其民族分兩大派，一爲布里雅特人，一爲

俄羅斯人。此外尙有其他民族，其佔多數者，爲猶太人、韃靼人、中國人、烏庫窪伊納人、布拉特人、茲庫斯人。全國分十六政治區，以烏拉梅烏達——卽上烏金斯科，一九三四年七月改今稱——爲其中心都市。初喇嘛教盛行，勢力亦甚大，俄人用種種方法奪取之，現已聽命於俄人矣。教育事業亦有長足之進步，據最近統計初等學校有七百十一，學童達六萬三千。專門學校據一九三三年之統計有三十六處，生徒三千六百五十餘名。(2) 遠東區，在外蒙東北，一九二三年合併於蘇俄，一九二四年改爲遠東區。其轄境包括側拜加爾(Nobaiikal)、阿穆爾(Amur)、浦里摩斯科(Premorsk)及堪察加(Kamchatska)四省地。境內農牧咸宜，煤、石油、鐵、銅、及石墨之蘊藏亦富。東部沿海一帶，又以水產著稱，爲世界主要產魚之區。有西伯利亞大鐵路之烏蘇里鐵路、黑龍江鐵路貫穿境內，交通亦稱便捷。其首邑曰赤塔(Chita)，爲遠東區政治文化經濟之中心。(3) 西伯利亞區，在外蒙西北，面積三百十八萬四千方公里，據一九二七年統計人口四百七十八萬七千六百有奇。境內森林茂密，煤、金、鐵、等產量亦富，農牧均宜。西伯利亞大鐵路自東而西經過其境內。其路線在本區者分三段：卽西部西伯利亞線，自車里亞賓斯克(Tcheliabinsk)至俄比河(Obi River)岸。中央西伯利亞線，自

俄比河岸至伊爾庫斯科 (Irkutsk)。貝加爾線，自伊爾庫斯科至赤塔東之喀林木斯加雅 (Kari-makaya)。其支線有三：由托木斯克 (Tomsk) 至米奴新斯科 (Minusinsk)；距烏梁海境甚近。(4)
阿依拉德自治州，在外蒙西北，其地多山脈，其山脈皆來自阿爾泰山脈 (Altai Mts.)，為世界著名之山地，面積約五萬八千方公里。有俄比河、布爾貢河 (Buregha R.) 流經境內。地乾燥適於牧畜，人口約八萬二千九百有奇；以鞣皮為業者，佔全人口百分之五十；業松果採取及牧畜者，佔百分之四十；業農者，僅佔百分之十。建國於一九二二年，為蘇俄聯邦之一部。首邑曰烏拉拉 (Ulaia)。(5)
哈加斯喀自治州，西南與阿依拉德自治州毗連，南隔薩彥嶺，界烏梁海人民共和國。有葉尼賽河及其支流阿巴干河 (Abakan R.) 流行境內，其地宜於牧畜，農產亦有，惟為量甚少。首邑曰阿巴干，為此邦政治經濟之中心。有鐵路可通阿金斯科 (Achinsk)。由此向南可通克拉斯內 (Krasni)，為哈烏唯一之商路。其民族有烏梁海人、俄羅斯人及其他俄人之移住始於一八二〇年。及西伯利亞鐵路修成之後，移來之俄人始漸增加。

參考書

現代外蒙之概觀

- 一、蒙古地誌（日人柏原孝文與濱田純一合編）
- 二、元朝祕史
- 三、現代蒙古（俄人馬意斯基著）
- 四、外蒙地誌（王金紱編）
- 五、布里雅特蒙古之全豹（日人吉村忠三著）
- 六、時事月報（第十二卷第四期）
- 七、新元史

二 人口與民族

一、人口 外蒙之人口，曾數經中外人士之調查，但可信之統計甚寡，僅得其概數而已。中國自清太宗編定蒙旗以來，對於檢丁極爲重視：上自王公，下至什長，違反者，則處罰。於大清會典中會規定戶口調查制度；其制度於順治四年——一六四七年——康熙十三年——一六七四年——兩次補修，遂成爲歷代制度。檢丁每三年舉行一次，男丁自十八歲至六十歲，皆記入簿內；由札薩克呈送蒙藏院，復由院上奏，老病者除名，隱匿者處罰。從三丁中抽一名，充爲現役兵；二丁作爲預備兵，留於家；若遇有非常事變，得隨時召集服務。壯丁如不務本業，私投喇嘛，作爲徒弟或祈禱者，亦受處罰。婦女不得爲祈禱者之妻；非年老或殘疾者，不得爲尼。外蒙自被清室收服之後，戶口無多；經雍正以迄乾隆三十五年——一七七〇年——收服杜爾扈特全部之時，戶口始漸增加。茲據會典所載，列佐兵丁數目表於後：

	佐領數	兵丁
喀爾喀	一七九	二五、八五〇
科布多	三七	五、五五〇
烏梁海	四六	六〇〇
合計	二六二	三二、〇〇〇

關於外人之調查，如俄人姚金夫牧師 (Jokhih) 或 Булорин) 在其一八四二年出版之統計上之中華帝國書中，稱蒙古人口為三百萬；一八八二年俄人卜爾裁瓦利夫斯基 (Boortsei Valevskii) 稱三四百萬之間；一八八八年俄人麻託瑣夫斯基 (Matsoosovskii) 亦認蒙古人口為三百萬；俄人包高來赫甫 (Bargriadorf) 及索包來甫 (Sobolev) 二人亦主張此數。又一九一〇年莫斯科商業探險隊之枯西納岳甫 (Koshnarev) 依據中國人之統計，稱蒙古人口在二百萬至二百五十萬之間，他若英國一九三〇年出版之政治年鑑 (The Statesmans Year Book) 稱蒙古人口在二百萬乃至六百萬。以上所舉之人口數字，係將內外蒙古、阿拉善、阿爾泰、青海等小團體，包括在

內；惟其最大差額，竟達一倍以上，殊令人可疑。此外尚有專從事外蒙人口之調查者，如柏爾森伯爵 (Pierbon) 稱一百四十萬。俄人孔託威哥 (Konta Veika) 則稱七十萬；包羅本 (Balaban) 根據十六族之人口統計，謂為四十萬——包有中國人八千，俄人一千五百——枯西納岳甫 推測外蒙住民為十五萬——漢人十五萬在外——凡此種種統計，皆係各持一詞，而乏實際之價值。迨一九一九年馬意斯基 (Myski) 統計蒙古共和國之人口，為六十四萬七千五百餘；就中有漢人十萬，俄人五千。已較以前之統計為確切。然一九三一年所設新行政經濟區劃之人口，為七十六萬；此種人口之數字，係根據一九三〇年之調查，較馬氏之統計更確切可靠。茲列表於次：

部	名	口	積(方公里)	每方公里之人口密度
東	部	七五、八〇〇	二〇二、九〇〇	〇·三六
肯	特	三六、八〇〇	七五、三〇〇	〇·四七
中	央	一一五、八〇〇	一四九、三〇〇	〇·七七
農	業	四一、九〇〇	六九、一〇〇	〇·六〇

庫蘇古爾部	六二、七〇〇	一〇七、二〇〇	〇·五八
後杭愛部	八三、二〇〇	五七、四〇〇	一·四四
前杭愛部	八〇、六〇〇	一〇七、七〇〇	〇·七四
杜爾伯特部	四四、八〇〇	八四、一〇〇	〇·五三
科布多部	四三、一〇〇	七七、九〇〇	〇·五五
扎布罕部	五五、五〇〇	九五、二〇〇	〇·五八
阿爾泰部	三九、九〇〇	二〇七、一〇〇	〇·一九
南戈壁部	三九、四〇〇	一五五、四〇〇	〇·二四
東戈壁部	四〇、五〇〇	一六四、九〇〇	〇·二四
總計	七六〇、〇〇〇	一、五五三、五〇〇	〇·四八

一九二七年俄國百科大辭典所載烏梁海人民共和國之人口，爲七萬二千，若益以蒙古共和國人口，則爲八十三萬二千。至人口自然增加率，據一九二四年—民國十三年—蒙古共和國內務部所設統計委員會之調查，以一九二五年—民國十四年—增加率爲最大；一九二六年，一九三〇年次

之。茲列表於次：

年 度	人 口	對上年度之增加率
一九二四	五四六、〇〇八	
一九二五	六五一、七〇七	一九·三%
一九二六	六八三、九六一	四·九五%
一九二七	六九八、七四三	二·一%
一九二八	七一〇、五四八	一·六八%
一九二九	七二八、五〇〇	二·五%
一九三〇	七六〇、〇〇〇	四·三%

一九二五年度之人口增加率爲一九·三%，此種增加數字，殊屬可驚；或係一九二四年度之人口統計基於一九一九年度馬意斯基之人口統計而加以修正。即觀一九二六年法國之人口增加率爲·一三%；德國之人口增加率爲·七九%；其增加率最大之日本爲一·四八%，茲爲考察更正確之蒙古人口增加率，再以蘇俄農務部派遣之衛生調查隊所調查外蒙出生死亡之數觀之：

年 度	死 亡 數	出 生 數	自然增加數	增加率
一九二五	三、二〇三	四、一六八	九六五	〇·一四%
一九二六	八、〇〇二	一一、四三二	三、四二〇	〇·五%

蒙古人對於衛生不講求，故兒童之死亡率多，婦人生產率少。基此以睹，蒙古住民之確實增加率，應為〇·六%，根據外蒙古之現勢茲再將蒙古共和國人口之性別列表於後：

年 度	男	對全人口之比例	女	對全人口之比例
一九二四	二七七、八六三	五〇·八九%	二六六、一四五	四九·一一%
一九二五	三七一、九九四	五〇·七八%	二七九、七一三	四九·二二%
一九二六	三四五、〇四八	五〇·四五%	三二八、九〇三	四九·五五%
一九二七	三五二、九八二	五〇·五二%	三四五、七六一	四九·四八%
一九二八	三六〇、六四一	五〇·七六%	三四九、九〇七	四九·二四%

由上表觀之，男子多於女子，此蓋由自然環境使然也。

至於烏梁海人民共和國之人口，據一九二七年之統計爲七萬二千人，其中唐努烏梁海人占五六〇〇〇人，蘇聯人一二、〇〇〇人；每一方公里之人口密度，僅及〇·四一人。

二、民族 當十五世紀之末蒙古民族，約分三派：（甲）北蒙古人，即喀爾喀人（Khalka）又作瓦爾喀人，爲組成外蒙民族之主要份子；（乙）南蒙古人，包括土默特人（Tumets）、察哈爾人（Tsakhars or Chakhars）等，爲組成內蒙之主要份子；（丙）西蒙古人又稱厄魯特人（Elent or Olot），包括杜爾伯特人（Turbets）、準噶爾人（Dzungars）、土爾扈特人（Turguts）、Tohgod or Tourgouths）、綽羅斯人（Charas）和碩特人（Khoshods）等，居於蒙古西南部、青海、新疆等處，亦有居於俄境者，俄人稱彼等爲喀爾木克人（Kalmucks）。此外如巴爾虎人（Barts）、布利雅特人（Buriats）等，均系出喀爾喀人，但布利雅特人已與西伯利亞地方通古斯人（Tungus）及雅庫特人（Yakuts）混血，故不能視爲純粹之蒙古族，現西伯利亞之布里亞蒙古自治共和國即由彼等而得名，自俄國革命以來，旅居外蒙者人數不少，在外蒙政治上甚佔勢力。喀爾喀人現分布於外蒙四盟及庫蘇古爾泊區域。此族發生，有神祕之傳說，據波塔寧氏（Potanih）所著蒙古西北概略一

書稱：「古時二王相爭，人民皆被殺戮，只留一婦人；後婦人產生二子，蒙古民族遂因此繁昌。」又稱：「古時曾有一神聖喇嘛，掬土於手，吹以氣，散之而生中國民族。折草於手，吹以氣，散之而生俄國民族，復取石四塊，吹以氣，散之而生蒙古四盟民族。」在歷史上對於喀爾喀人之發生，極爲曖昧；僅於十二世紀之初，曾在車臣汗部之北部鄂嫩河之源流地游牧。自成吉思汗時代，逐漸擴張游牧地於南部及西部，而達於杭克克山及科布多河一帶。其人口之總數爲四十九萬二千。厄魯特之居於外蒙者，多爲杜爾柏特人，彼等游牧於科布多河左岸，至唐努山脈一帶；佔有烏布薩湖及貼斯河下游流域。此民族昔隸於蒙人，迨十六世紀始與綽羅斯族分立；當時斯族在阿爾泰區域黑伊爾達什河上游一帶游牧。十七世紀之末至十八世紀之初，爲厄魯特人與滿洲人及處於滿洲保護下之喀爾喀人戰爭時代，始移牧於今地。其完全佔領烏布薩湖區域，似在十八世紀中葉。於一七六六年——乾隆三十一年——清廷已在科布多城設立管理杜爾伯特人事務專署。杜爾伯特人性質活潑，思想敏捷，大多數務農，從事於工商業者亦復不少；如鐵工、木工、皮靴工等皆有。惟其宗教信仰力，較爲薄弱。其人之形狀、語言、服制、性質均與喀爾喀人有顯著之區別。杜爾伯特初分八旗，就中扎彥沁貝

勒一旗已內徙，只餘七旗？人口約三萬九千有奇。

外蒙人民除上述各蒙古族外，又有烏梁海人 (Uriangshai)，彼等自稱托伐人 (Tonva)，或謂即明代所稱之兀良哈人，係屬突厥族，操突厥語，現佔唐努烏梁海全人口十成之八。馬意斯基引杜爾伯特人之傳說稱：『昔時在現今烏梁海人所游牧之各地，逃來亞洲各民族之犯罪甚夥，烏梁海人即由此輩所繁殖。』復引方言學之證據稱：『烏梁海一語，應讀爲烏梁蓋，釋義即爲機巧之騙者。』此族又分巴楊汗，烏蘭等六派，茲據蘇聯百科大辭典將其名稱及人數列後：

民族	名人	數	民族	名人	數
巴楊汗		一三、六二七	加凱木斯科		八、五三〇
烏蘭汗		一六、五五九	特新哥爾		四、九四五
伊克凱木斯科		一〇、六〇〇	特夫基魯爾斯科		二、〇一五
合計		五六、二七六			

三、人民之性質及思想 因地理之環境不同，民族之思想及性質亦隨之而異。外蒙爲大陸性

氣候，乾燥少雨。沙漠綿亘，土質礫确；颶風狂暴，往往今天水流，明日沙丘。其自然環境如此，外方文化因之亦少輸入。故其民族之性質及思想亦偏於保守。茲分別稱述於後：

態度靜穆 蒙古人生存於較寒地帶，按人類生理上與地理之關係，熱帶人多多血質；溫帶人多神經質與黏液質；寒帶人則多膽液質與黏液質。蒙古人即富膽液質，故民性多沈著，遇事從容，無論至若何緊急之時，皆不致張惶失措。

思想簡單 蒙民係游牧民族，逐水草而居，其文化程度，極為幼稚；故吾人常呼蒙人為「直眼達子」。元初始造文字，惟識字者，為數寥寥。因其思想簡單，乏創造力，故一切皆聽諸天命，例如蒙人以牧畜為其生存之基礎，自應防傳染病尋覓更佳之飼料，以保牲畜之安全；乃自數千年前，以至今日，仍未脫原始牧畜狀況。其結果每年牲畜之死於饑餓或傳染病，或冬季風雪春季暴風者，常達數百萬。而一般人民坐視其財產之損失，認為係上帝之責罰。直至俄人東來，始知利用藥材以療治牲畜之病。

信仰虔誠 因蒙人知識低淺，思想簡單，故信仰心最大。蒙古最初之宗教，為多崇拜物，繼則崇

信喇嘛與回教。喇嘛教在元代始傳入，當時尊爲國教，平民僧徒恆以入藏學經爲榮；甚至將一切財產納於喇嘛廟，無論其生活發生若何困難，皆非所顧；此習至今不絕。迨蘇俄南侵，共產主義亦隨與俱來；青年蒙人以虔誠精神，一變而信仰馬克斯主義。蓋蒙人個性不強，易於衝動，一人倡之於前，則不論是非屈直，衆必和之於後。

懶惰遊嬉 蒙人遇必要時，皆能耐勞負重；然通常則不喜工作；而以安閒逸樂爲無上之幸福。一般成年人通常除隨從駱駝或牛運送貨物外，其餘之光陰則虛擲於極端閒散之中。或競馬遊嬉，或以唱歌自娛，或高臥幕中，或飲茶無度，而不知適應自然環境，開發新生路。蒙古社會之不進步，卽此故也。

參考書

- 一、近代蒙古史研究（日人矢野仁一著）
- 二、外蒙之現勢（日人吉村忠三著）
- 三、外蒙地誌（王金紱編）

現代外蒙之概觀

三

四、新蒙古雜誌（第三卷第五期）

五、西北研究（第四期）

六、百科大辭典（莫斯科出版）

三 黨政軍備與財政

一 政治

(a) 外蒙之因革 元朝滅亡，明代繼承其政權；元朝之勢力仍潛伏於蒙古境內，時南向以窺伺中國；但因明太祖與成祖之應付得當，其勢力乃日漸破裂，遂形成諸部落相互掠奪之勢。在成祖時，瓦剌部落勢力漸增，成祖乃運用「以夷制夷」之傳統政策與瓦剌修好以制韃靼；韃靼遂被吞併，蒙古乃告統一。未數年，韃靼再起，順帝七世孫達延，於一千四百七十年即汗位，統一韃靼諸部，入寇中原；使明朝陷於苦境。其孫俺答汗亦常入寇，破瓦剌，乘勢侵西藏，取青海；皈依喇嘛教。嗣信因果報應之說，省悟殺戮之罪惡，遂止邊寇，與明朝和好。繼俺答汗登汗位之黃台吉亦皈依喇嘛教，與明朝修好如前，此不過貪圖交易之利而已。明室漸衰，韃靼亦弱，雖蠢蠢思動，而力亦不逮矣。

清朝統一中國，西蒙古之準噶爾部——明代瓦剌部苗裔——逐漸強盛，至噶爾丹時，進兵東

侵，威脅圭爾連河流域之車臣汗部，繼則率兵南犯，清康熙帝擊滅之而有其地。及清代末葉，恐俄人勢力侵入外蒙，遂獎勵漢人移住，實行開墾，以固其勢。蒙人對清室之政策，大為不滿；俄人又從而鼓動之，當中國辛亥革命之際，外蒙即宣佈獨立。帝俄藉口保僑，亦派大軍佔領蒙古烏梁海各地，且以格利哥里愛克為烏梁海事務監督以管轄之。一九一五年——民國四年——中俄訂約於恰克圖，其主要條款為：（1）外蒙古為中國之領土，承認中國宗主權；（2）外蒙古有自治權，且有與外國締結關於一切內政及工商業性質之條約權。一九一七年俄國革命爆發，對外蒙之經營不遑顧及，俄之共產黨人，於此時乃大肆活動；在烏梁海招集大會，組織機關，當地土人，亦紛紛加入。烏梁海者，係蒙人之稱謂；自稱為托伐（Това）或圖溫聶契；俄人稱素約特。一九一八年三月二十一日其地居民遂招集全體大會，發表宣言，成立獨立政府。一九二一年八月間，開國民第一次大會於斯巴西亞，各區代表數百人，當時蘇聯西伯利亞革命委員會，亦派代表十八人，蒙古共和國政府派代表三人參加，於大會決議，選舉烏梁海各地王公，組織內閣，正式成立烏梁海人民共和國政府，頒佈臨時憲法。但王公等所組織之內閣，未久，即行崩潰；而由革命黨人繼其政權。至一九二六年制定憲法，一九

二八年招集黨代表大會，乃確定所謂烏梁海共和國之獨裁政治。

自俄國一九一七年革命發生，既不能對蒙如願經營，中國乃派徐樹錚爲西北籌邊使，於一九一九年促蒙人取消自治，仍然歸服中國。翌年，國內皖直戰起，乃由陳毅繼徐氏，維持中國勢力。於此際，俄人在外蒙之勢力又爲之大振，而蒙人之忌妒中國漸由不平而昂奮；遂有蒙人蘇愛邦特爾、卻拜爾生、魯援等從事組織國民黨，又得俄人之援助，暗在俄境共商建設蒙古民族獨立國家之方針。此時白俄殘黨，白衛軍恩琴將軍（Baron Ungern-Sternberg）率領千餘人在一九二〇年自鄂嫩河方面侵入外蒙，復有蒙軍爲之內應，一九二一年二月三日庫倫陷落。當時都護陳毅邊防軍旅長褚其祥及守備隊長高在田收拾殘卒，逃往恰克圖。後氏即擁活佛哲布尊丹巴即位。而去俄之國民黨蘇埃邦特爾等亦於此時返蒙，於同年二月二十二日在買賣城召開第一次國民黨代表大會，三月三日組織臨時政府，發表政府組織宣言，并聲討恩琴，收復外蒙。以義勇軍五百編成蒙古國民革命軍，在蘇埃邦特爾指揮之下，破買賣城之中國軍隊，六月再擊庫倫，革命軍幾瀕於危，嗣得蘇聯赤衛軍之援助，乃大敗恩琴軍；七月六日入庫倫，則於十一日蒙古國民政府乃繼承國權，并遷移

於斯。仍以活佛爲元首，國民黨首領號多爲總理兼外交部長。此時政府之組織係包括王、公、喇嘛、及國民黨；因之王公之特權，不能加何等制限，對於革命青年黨之要求改進亦不能予以實行，故於一九二二年十二月與青年黨發生武裝衝突，政府亦告瓦解。其後，王公喇嘛與青年黨曾一度妥協，另組織新政府；并規定：「（1）承認活佛爲君主；（2）保護宗教；」及一九二四年五月二十日活佛崩，蒙古政府始由國民黨人改組爲蒙古共和國；且於七月間發表宣言於各國；十一月八日在庫倫召集國民議會，參加之代表七十七名；其中貴族六名；喇嘛九名；其餘六十二名，均係平民。於該會確定憲法、及國旗、國璽等。十一月二十八日始行閉會。茲將憲法中——勞苦民衆之權利宣言——之重要規定列後：

一、改立憲君主政體，爲民主共和國。

一、蒙古共和國之目的，在根本廢除封建之神權制度，鞏固民主政體之基礎。

一、蒙古共和國內之土地、礦山、森林、湖、川、及其類似之一切天然財源，均爲公共之所有，嚴禁物產之私有。

一、蒙古共和國政府對於一九二一年前與外國締結之國際條約及義務條約並一切外債關係等，均認為有害主權，一律宣告廢棄。

一、蒙古國民為保持政權，而編制國民革命軍，以實行武裝國民政策，並對於一般青年施行必要之軍事訓練。

一、宗教及寺院與國家脫離關係，但承認人民信教之自由，並以此意宣告於全國人民。

一、尊重人民之言論自由權，且組織出版事業，以啓發人民之智育。

一、尊重人民之集會自治權，開放適當之場所，以備各種人民之會議。

一、承認人民之結社自由權，並對於貧困勤勞國民，予以積極援助。

一、蒙古共和國為使貧困子弟及一般國民易求智識起見，而設免費教育。

一、蒙古共和國不問民族、宗教、性別，凡住在蒙古境內者，皆享有平等權利。

一、舊日之王公、貴族等之階級稱號，一律取消，並廢除哲布尊丹巴及四汗——土謝圖汗，三音

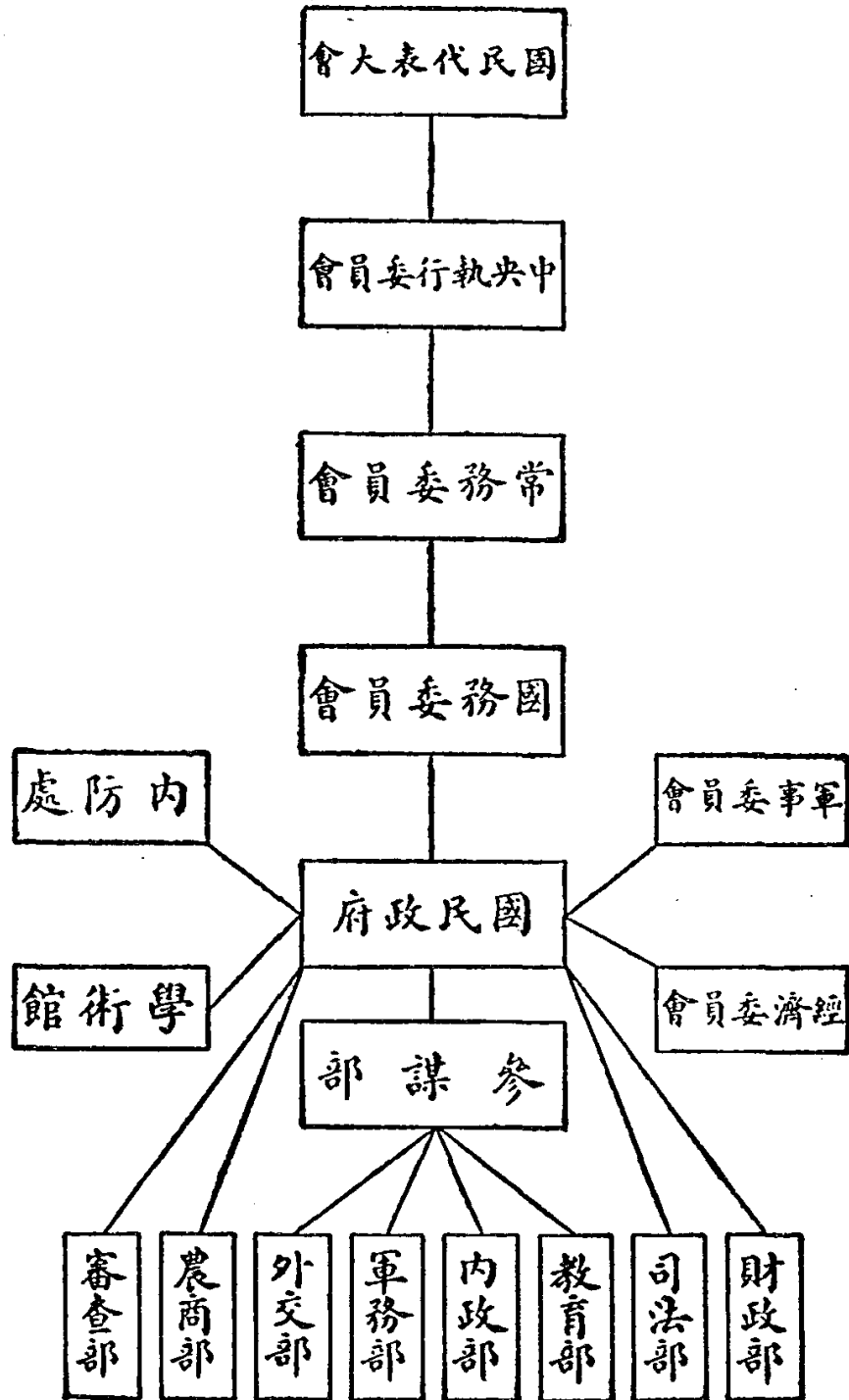
諾顏汗，扎薩克圖汗，車臣汗——之所有權。

一、世界各國之無產階級，均傾向推翻資本主義，創設共產主義社會之趨勢。對外政策，務求聯合被壓迫之弱小民族及全世界之革命無產階級採取一致行動，以達到共同之目的。

(b) 政府之組織 蒙古共和國之政府組織，係基於憲法二十七條之規定，以十三人組合之：

- 一 總理
- 二 副總理
- 三 軍事會議議長
- 四 經濟會議議長
- 五 軍總司令
- 六 國務檢查員
- 七 內務部長
- 八 軍務部長
- 九 財務部長
- 十 外交部長
- 十一 經濟部長
- 十二 司法部長
- 十三 教育部長

至於蒙古共和國之行政系統，爲：



議會 蒙古共和國之政權，係屬於勞苦羣衆，憲法第四條規定：「蒙古共和國之最高權，屬於國民代表大會。」國民代表大會爲部民、市民及軍隊代表組織而成。議員人數之多寡，以選舉人之數而定；其任期爲一年，每年開會一次；但經國民代表大會議員三分之一或選舉人三分之一以及中央執行委員會之三分之一議員請求時，得依法召集之。如中央執行委員會議員決定，亦得召集臨時大會。

國民代表大會閉會時，一切國家最高行政權，乃由中央執行委員會負責辦理。中央執行委員會，議員之額數，初爲三十人，後依一九二五年國民代表大會之決議增加至四十五人。每年開會議兩次，以春、秋兩季召集之。至於臨時議會之召集，乃由中央執行委員會之幹部會決定，呈請政府核奪。如經中央執行委員會三分之一議員之請求，得依法召集之。——憲法第十四條——但對於國民代表大會有工作報告之義務。

中央執行委員會閉會時，則國家一切最高權，卽由其幹部會會同政府各機關全權辦理。幹部會係由中央執行委員會之議員中選舉五人組織之，其辦理之事項爲：

- 一、中央執行委員會之議事指導；
- 二、中央執行委員會會議材料之準備；
- 三、對於中央執行委員會總會提出之法律案；
- 四、對中央執行委員會之決議，監督其施行；
- 五、政府之指導；
- 六、大赦特赦問題之解決；
- 七、中央執行委員會閉會中，法令之認可，政府命令之改正，撤銷或停止，應於最近召開中央執行委員會解決之。

八、部長之任免；

九、各部間之問題與爭議，及其他訴願之解決等；

(c) 地方自治 蒙古共和國自治之制度，一九二三年於哈魯瓦開始實行；一九二四年三月間科布多區亦實行；其他均已相繼辦理。惟蒙古共和國自治行政分爲部、旗、佐、組、十戶市及恰必各

單位。於各單位中組織國民議會，由此議會各選執行委員若干人，其任期為一年。茲就各自治行政單位，分別略述於後：

I. 部 | 蒙語稱愛伊瑪克，為各旗之聯合體，故其權限高於『旗』為其首領稱『汗』，此即匈奴可汗之轉音。至於部之行政，係由各旗或代理者會合辦理。——此會今稱日塞木——管理各旗之租稅、賦役等事項。關於軍事，則由政府任命部將軍管理之。

II. 旗 旗為地方行政之單位，旗長之權限，非常廣汎。政府對旗之關係，僅處於監督地位。一切事務均由旗執行；與西南諸省之土司，頗相類似。旗所執行之事務為：

- 一、國有財產之保護；
- 二、秩序之維持；
- 三、軍事教育；
- 四、行政及司法；
- 五、徵稅賦役之監督權；

六、徵兵；

七、對旗民出家之許可權；

III. 組 | 蒙語稱巴古，為行政上便利，於旗之管轄內，劃分一定之地域，而成組；戶數約五十戶，故又名五十戶。

IV. 佐 | 蒙語稱梭蒙，即軍制之單位，相當一中隊。動員隊以兵士一百五十人編成之；佐之戶數，為百五十戶；故名百五十戶。

V. 十戶 | 蒙語稱阿爾班，於軍制上出兵士十名。為自治行政之最小單位，現已增至二十戶至二十五戶。

VI. 市 | 現僅庫倫施行。

VII. 恰必 | 恰必區域當初係活佛管轄；該地居民約八萬五千。但無一定之居住，而操遊牧生活，其於行政上之地位與旗同。當自治蒙古時，與大臣同等，而列於開員之地位。該區域之首領，稱為開勤號多苦多。但自蒙古共和國成立以後，一切階級均行消滅，而政教亦已分離；故往日之恰必特權

亦無形取銷。一九二四年國民大會之審議結果，乃設爲自治行政單位，廢止人民賦課寺院之費用。而納稅及課役與其他自治區域人民所負之義務相同。

烏梁海人民共和國政府之組織與蒙古共和國頗相似。執政者，多係黨員，中央執行委員會，每週一定時期，召集大會一次；在大會閉會時期，由內閣執行政務，內閣由閣員七人組織而成。居民二十歲以上卽有選舉權；政府官吏，皆係公開選舉。

二 政黨

蒙古共和國之政黨以蒙古國民黨爲主；此外尚有青年黨。國民黨之起源，始自一九一九年徐樹錚強迫取銷自治權之時。由親俄派之青年組織之。其一部分之黨員，曾往蘇聯，當白俄餘黨文格恩佔領庫倫時，國民黨人員認爲時機已至，遂於一九二一年三月一日於恰克圖召開第一次大會，黨員蘇愛邦特爾、卻拜爾生、擔三等十八人均參加，擔三爲議長；達磨圭爲書記，關於黨之組織及目的，於一九二一年開第一次遠東革命團體大會於莫斯科，依其會議錄觀之，卽可瞭然。茲摘要於後：

一、政府絕對廢除封建制度，制定新法律，無階級之差別，全國民一律有服兵役之義務及裁判

之判決。

二、全國人民一律平等，并有納稅之義務。

三、廢除奴隸制度。

四、係擇活佛爲立憲君主；政府極力圖民權之擴張。

五、活佛無否決權，政府與國民議會共同制定法律，報告於活佛，而後以國民議會之名義公佈之。

六、宣戰、媾和、預算、權均屬於政府、國民議會及中央執行委員會。

當蘇埃拜特爾率領國民革命軍攻克買賣城後，即將買賣城改稱金泉城；黨部及政府均遷於此。國民軍復與蘇聯軍進攻庫倫，擊敗文格恩。政權遂入於國民黨人之手。後與革命青年黨。政見衝突而革命青年黨人認爲蒙古之革命形勢，已不限於民族階段，且應擴大至階級革命，廢除貴族、王公以及喇嘛之特權，而實行四民平等。因此，與國民黨鬪爭日形尖銳，致一九二一年十二月中，執行委員會議失效，號多政權因之顛覆。嗣國民黨與青年黨和議成立，建立新政府，青年黨之勢力以

增，認為對於新政府有建議之必要，一九二三年八月召開第二次黨大會於庫倫；其重要綱領如次：

- 一、以勞動階級為黨及革命之主體。
- 二、非革命之分子，即淘汰其黨員資格。
- 三、關於外交應與第三國際及蘇聯之關係密切。
- 四、以君主立憲為政體，因此召集國民代表大會，確立民主制度，改革自治制，以鞏固革命政權及秩序，整理稅制，發達合作社。

其他之改革事項，亦行決定。由議會之報告觀之，凡政府決定重要問題時，總理須徵求國民黨中央委員會之意見，使與國民黨大會之決議一致而執行之。該黨自此以來，遂隱成國務之指導機關。一九二四年五月二十日君主活佛崩，政教失其主宰，蒙古之政治遂生波瀾，右派首領擔三——國民黨本部部长兼國民軍總司令——與國民黨左派之間發生爭端。左派與革命青年同盟相協合而假第三國際之力，遂於六月十一日宣言共和國成立，結果擔三之失敗，為了解此次事變之善後策劃，是年八月四日開第三次國民黨大會，其主要之決議為：

一、勞動階級之獨裁。

二、黨之根據直於勞動階級。

三、蒙古之經濟發展，爲非資本主義發展。

此次大會之後，左派勢力大增，政黨大權，皆入其掌握。雖有每年改選一次之規定，幾乎無所變動以迄於今。一九二五年九月二十三日開第四次黨大會，該大會係基於第五次全世界共產國際協議會之決議，經中央委員會總會之採擇，以定國民黨之綱領及黨則，因此黨之基礎愈加鞏固。並積極的破滅農村中之封建制度，其主要決議爲：

一、對於農村中之勞動階級，積極吸收。

二、改革幣制。

三、清算活佛所有之財產。

四、舊王公對中國之債務問題：

第五次黨大會係於一九二六年九月二十六日召開，其決議事項最重要者爲：

五、與資本主義者之交際，應特殊注意在外蒙古政治上、經濟上之侵略。對於此種舉動，亦應充分監視。

六、改善各民族間之關係，利用布里亞蒙古人在官廳工作。

七、與第三國際應保持其互相間之關係，并與各國共產黨東方弱小民族之革命運動，設定密切之連系，特別注意充實蒙古人種國，革命黨且予以援助。

(a) 國民黨之組織 蒙古國民革命黨——即國民黨——之組織依一九二七年第六次黨大會之決定，黨則及組織，除特殊情形外均與蘇聯共產黨之組織相彷彿；且該黨為外蒙唯一之政黨，其他各黨皆不許存在。國民革命黨之基礎動作，均聽從第三國際之指導，奉行共產主義，但名義上所以不直稱共產黨者，其原因即在第三國際之估計外蒙游牧經濟，尙未至共產革命階段，而僅能實行非資本主義之民權革命。第三國際為貫徹其領導權，得派代表駐蒙指導黨務；國民革命黨亦有代表出席第三國際之會議。此國民革命黨與第三國際之關係也。至於黨員之成分，有正式黨員與候補黨員；在未成正式黨員之前，須經過候補黨員之階段。入黨條件及候補時間之長短，依各

人之職業成分而不同。約分三類：

- 一、無產階級貧民兵卒；
- 二、不使用他人勞力之畜牧者，家內手工業者，及農民；
- 三、以前曾爲貴族或官吏者；

屬於一二類者，須有正式黨員二名之介紹，經考核後，始能入黨。但第一類之人，其候補期間爲四個月；而第二類者，其候補期間爲八個月；屬於第三類者，其候補期間爲一年，且須有在黨三年以上之正式黨員之介紹，經過考核，始能入黨。然在候補期間之黨員，亦得參加黨之議會，惟有發言權，而無表決權。

黨之組織依地域而設機關，全國分爲部落、旗、市，其總會，代表大會及協議會爲最高機關。執行機關，爲委員會。至於組、佐、官廳、軍隊均設立支部。其執行機關，爲事務執行所。

黨大會一年開會一次，爲徵求各地域黨機關之意見，故須於部落、旗等大會閉會後方能舉行。中央執行委員會，在黨大會中，選出三十五名委員及候補委員數名組織之，於每年四月開委

員會一次。再由中央委員會選十三名爲常務委員，就其中互選議長書記長及部長等以執行黨之常務。又中央委員會在一年間必須召集部落、市支部及軍政治部代表會議一次。

中央監察委員會，在黨大會中，選出十二名成立之，以監督檢查各黨機關之一切事務。被選之資格，須在黨四年以上者。

部落大會，一年開會一次，以執行委員九名組織之。

旗大會，一年開會兩次，以執行委員五名組織之。

又於一九二六年大會增設方面委員會，將全國分爲二十四方面，每一方面指導數旗之黨務。支部會，爲黨之基本單位，組佐等村落、官廳、企業、軍隊等，凡黨員在三人以上者設一支部會。市內之支部，每週開會一次；而地方之支部，每兩週開會一次。

(b) 青年團 卽青年黨，爲國民黨之預備團體，亦卽未成年黨員之訓練部。其對於少共國際之關係，與國民黨對第三國際關係相同。普通未滿二十一歲之革命青年，均參加團內工作，經過相當時期，按照規定手續，卽可入黨爲正式黨員。據一九三二年一月統計，團員約一萬二千人，過去十

二年間曾將六千團員送入國民黨。

青年團成立之時期，在一九二一年八月，當文格恩軍與蘇聯軍交戰之時，即避難於蘇聯。其後得蘇聯之援助，歸國三十名之青年團，於庫倫從事組織團體，而與國民政府及國民黨協力執行殲滅文格恩軍之任務，國民政府既握實權，而青年團對於舊王公，喇嘛之特權存在，甚為反對，急欲實行改革，因與國民黨相敵對，致有一九二一年之變，青年團乃獲得獨立政黨之資格，而掌握政權矣。

三 軍備

蒙古共和國為鞏固其政權，對內為防反革命運動；對外以禦帝國主義之進攻——故關於軍備亦有相當之增加。至其軍制總分蘇軍與蒙古軍；而以赤軍為蒙古中心勢力，蒙古軍受其指導，赤軍總額約五師團；蒙古軍總額約七萬五千餘名。茲將其駐紮情形分述於後：

一、赤軍 駐紮地點，多由桑貝子至額爾古納河南岸；經哈爾哈河以至黑龍江省之索倫（洮索鐵路之終點）一帶。

(a) 庫倫 為蒙古共和國之首都，亦為軍事之中心。

兵額 騎、砲、機關鎗隊，混成兵一萬八千名。砲大小四門，高射砲七門，重機關鎗一百三十架，輕機關鎗二百四十架，戰車八輛，裝甲車十八輛。

空軍 以前之飛機場，僅有各種飛機十二架，最近又築成一最大之飛機場，能容二百架飛行機。前空軍第九大隊長波萊夫在任時，統率爆擊機二十一架，偵察機二十三架。

兵器製造所及軍事學校 一九三四年三月二十六日，由埃瑞烏德莫夫少將帶領三十餘名技師從事整理。其他尚有陸軍大學士官學校，現有學生三千五百餘名。

(b) 桑貝子 桑貝子為著名赤軍駐屯地，建有大飛機場。且日常設置之軍用飛機，總不下百餘架。據該居民稱：已有四百五十架之多；近來庫倫所駐之赤軍，亦有向此地移動之模樣。

(c) 克魯倫河左岸 在次次恨飛行場，備有爆炸機隊，由三十架飛機組織而成。

(d) 由黑新廟至烏爾順河下流右岸 在此有赤軍汽車隊及馬巡隊之派遣。

額爾古納河附近之烏阿塔喀夫漁場，及伊圭布爾奔廟地方，駐有騎兵團及步兵團。

(e) 恨益帖 駐騎兵五百人，砲兵隊、機關鎗隊、裝甲汽車等；尚有唐克車六輛，及新造成八

十餘之蒙古包，以爲兵營。

(f) 烏里雅蘇台 設立赤軍經理處，專司供給獨立派遣軍給養之事務。

(g) 次金司比 一聯隊。

(h) 阿爾帖尼茲烏 一聯隊。

(i) 後在耳 「布爾奇簪」部隊。

(j) 買賣城 兵營七所，軍需工廠一所，飛機場及格納庫陸軍學校各一。

(k) 西部國境線 於西部國境線之總指揮官爲茗奇拉（中校），其下有二千二百名教導官，第一線係駐守阿林薩普至哈依西士如該依三百里之間；第二線係駐守廓爾奔巴因至好倫代爾斯之二百里間。第三線係駐守烏哥木爾至塔姆斯庫之百餘里間；烏哥木爾兵額約五百名，野礮二十架，坦克車五輛，其前方向築許多之障礙物佈成防禦線。塔姆斯庫兵額爲五百名，野礮十八架，坦克車三輛。而統領上述三線之桑貝子，駐守之主力兵爲一聯隊。且由桑貝子至庫倫間，有平坦寬闊之汽車路，保持連絡，以爲軍需輸送等事。由此可知，西部國境之警備，特爲嚴密。

二、蒙古軍 亦稱蒙古國民革命赤衛軍。其起源始於一九二一年，當時革命黨領袖等，遂從庫倫驅逐中國軍隊計，乃在亞爾坦普烏梭附近組織義勇五百，先後戰敗中國及白俄軍隊。是年末與漢東巴特爾及其阿巴爾散率領之巴爾棲札隊來會合，共約二千餘人。一九二二年改編成聯隊。同年四月蒙政府主席林特諾夫至莫斯科，接洽供給武器，及派遣教官事宜，及歸國乃着手新的組織，十一月並編成定員的預算。兵額亦與年俱增。蒙古軍從來號稱五萬，現又有義勇軍之召集，其總額已達七萬五千餘人。蒙古共和國係實行徵兵制，於每年八月舉行一次，所有年滿二十一歲之壯丁，均予以檢查，合格者充任兵役二年。又於每年四月間，召集三十一至三十二歲之壯丁，實行三個月之軍事訓練。關於軍隊編制爲：

(a) 全體共分五個師團，每師團分四兵團，每兵團數額爲二千五百名。

(b) 每兵團分四支隊。

(c) 每支隊分四小部隊。

據近來消息，蒙古軍隊又將重新編制，大概如左：

獨立騎兵團 一

獨立騎兵聯隊 一

國境守備騎兵聯隊及中隊 ？

砲兵大隊 一

榴彈砲中隊 一

「瑞尼呀」加農中隊 一

裝甲大隊 一

飛行中隊 一

汽車輸送隊 一

其他赤軍在桑貝子地方選拔優秀之蒙古共和國青年五百名，施以共產主義之速成教育，以備將來軍事行動之需。

蘇聯對於蒙古已有軍事互助之約定，必要時，以布里亞蒙古組成之軍隊補充之。其他尚有蘇

聯之指導員七千餘人，尙有五百名俄籍勞動者，及農業建設之蘇聯人民一千五百名，入蒙從事各業。蘇聯在蒙古共和國之勢力，不爲不大矣。

四 財政

蒙古共和國之財政，向極紊亂；自蒙古國家銀行成立以後，始漸有起色。其財政之收入，以稅務爲大宗。總稅務司設於庫倫、烏里雅蘇台、科布多、恰克圖等二十餘處，設分稅務司以徵收之。庫倫地方平均每月可收銀一萬兩，其他各處平均每月亦可收一萬餘兩。其貿易採取保護政策，對於國外輸入之貨物，一律課以重稅。自一九二四年始有國家預算；一九二五年又改新貨幣制度，於蒙古經濟均有莫大裨益。蒙古政府之預算，年有增加；惟行政管理費，逐漸縮減；文化事業費及產業費，則日漸增加；此爲極佳之政象也。茲將蒙古共和國十年預算列表於次：

年	度金	額(單位脫福利克)	較上年增%	較初年增%
一九二一		一、七二二、〇〇〇	—	—
一九二二		三、〇三八、〇〇〇	七六	七六

一九二三	四、二九五、〇〇〇	三八	一四九
一九二四	六、七二七、〇〇〇	五六	二九〇
一九二五	七、九八三、〇〇〇	一八	五六三
一九二六	一〇、〇〇〇、〇〇〇	三〇	六〇四
一九二七	一五、五五一、〇〇〇	四九	八〇三
一九二八	一五、七五四、〇〇〇	一	八一四
一九二九	一九、九三四、〇〇〇	二六	一、〇五八
一九三〇	二六、九〇三、〇〇〇	三五	一、四六二

至支出狀況，各年度亦不相同，茲將最近三年度，列表比較於下：

種類	一九二八年			一九二九年			一九三〇年		
	金額(脫福利克)	百分比	金額	百分比	金額	百分比			
行政管理費	七、二四六、八四〇	四六·〇〇	六、二八八、一五〇	三一·〇〇	八、七二四、六二〇	一七·五〇			
文化事業費	二、八一九、九六六	一七·九〇	四、五九二、二七一	二三·一〇	六、八〇二、五七二	二五·三〇			

產 業 費	一、六二二、六二二	一〇・三〇	三、三六七、九三九	一六・九〇	五、九一五、〇〇五	二一・九〇
其 他	四、〇六四、五三三	二五・八〇	五、六八五、六五九	二八・五〇	六、七一八、三四四	二五・〇〇
存 餘					二、七四三、〇九二	一〇・三〇
共 計	一五、七五四、〇〇〇	一〇〇	一九、九三四、〇一九	一〇〇	二六、九〇三、六三五	一〇〇

蒙古共和國最重要收入，為稅捐；稅捐有三種：（一）土地：蒙古獨立後，全國土地收歸國有，人民僅有稅借權。按土地優劣，分別抽稅，每畝地約抽二角九至四角三等。（二）關稅：蒙古自關稅自主後，凡出入貨物，按庫倫貨價估定；普通貨值百抽六；紙煙加倍；奢侈品百分之十二至四十。（三）各種稅捐：又分七種：

1. 財產累進稅 以牛為單位——馬與牛同，羊七頭抵一牛，牛二頭抵一駱駝。——十頭以下者無稅。十一頭至二十頭者，每年二元；二十一頭至三十頭者，每年十元；三十一頭以上者，每年二十元；一千頭以上者，每年一百元。

2. 人口稅 專對外國人征收；領票稅，每人每年十二元；驗照稅，商人每人每年五元；工界，每

人每年一元；政界，每人每年二元。

3. 職業捐 專對工商界徵收；商店經理，每人每年十二元；坐櫃，每人每年六元；學徒，每人每年二元；工人，每人每年十二元。

4. 營業稅 分八等：

一等資本金在四十萬元以上，每年納營業稅一千五百元。

二等資本金在二十萬元以上，每年納營業稅七百元。

三等資本金在十五萬元以上，每年納營業稅三百七十五元。

四等資本金在十萬元以上至十五萬元者，每年納營業稅二百一十元。

五等資本金在七萬以上至十萬元者，每年納營業稅一百一十元。

六等資本金在一萬元以上至七萬元者，每年納營業稅五十五元。

七等資本金在三千元以上至一萬元者，每年納營業稅二十五元。

八等資本金在七百元以上至三千元者，每年納營業稅十元。

此外挑販商，每年每人納營業稅五元。帳簿捐每千元抽十五元。

5. 印花稅 流水帳十三元至六十元者，六分；六十元至一百元者，十分；一百元以上至一千元者，一百分。

6. 車馬捐 大車每年每輛十元五角；自行車每年每輛，五元五角；牛車每年每輛一元二角。

7. 房租捐 按房租多寡抽收分十二等：

等級	房租	租(元)	捐額(百分數)
一		三六〇—六〇〇	•二五
二		六〇〇—一二〇〇	•七五
三		一二〇〇—二五〇〇	一•二五
四		二五〇〇—四〇〇〇	二•二五
五		四〇〇〇—六〇〇〇	三•五〇
六		六〇〇〇—八〇〇〇	五•〇〇
七		八〇〇〇—一〇〇〇〇	六•五〇

八	一〇〇〇〇—一二〇〇〇	七・〇〇
九	一二〇〇〇—一五〇〇〇	八・〇〇
一〇	一五〇〇〇—二〇〇〇〇	九・〇〇
一一	二〇〇〇〇—二一〇〇〇	一〇・〇〇
一二	三〇〇〇〇以上	抽四〇・〇〇元

參考書

- 一、外蒙之現勢（日人吉村忠三著）
- 二、外蒙地誌（王金紱編）
- 三、被蘇俄所奪取的烏梁海（日人高橋利雄著見日文世界知識雜誌）
- 四、蒙古概況（王開江編見新蒙古第二卷第三期）
- 五、蒙古與蘇聯（吳永詹編見新蒙古第二卷第二期）
- 六、俄文百科大辭典（莫斯科出版）

三 黨政軍備與財政

四 外蒙之自然環境

一 氣候與天氣

(a) 氣壓與季節風 中國全部氣候，受夏、冬兩季季節風之影響甚大。夏季為西南風或東南風，冬季為東北風或西北風。冬季亞洲內部乾燥地方，如蒙古、新疆等地，夜間天空無雲，自地面放散之熱量較晝間所吸收者為多，空氣因冷而凝縮，其密度遂增大而下沈；同時高處之空氣乘虛而侵入，地面氣壓因以增高，故冬季數月間氣壓常高，蒙古高原即為此氣壓之中心。自內陸吹來之風，因受地球自轉之影響，偏向右方，在其東方者，則自西北吹來而成西北風。

夏季高氣壓在大洋中心，蒙古、新疆、西藏遂成低氣壓之中心。因晝間日射強烈，熱度大增空氣因而昇騰，上層氣流向外流動，故蒙古一帶之地面氣壓減低，作一低氣壓帶。此時中國全部之風自東南方或南方之太平洋吹來。此種交互發生之季節風，冬季為由陸地吹向外海之乾冷風，夏季為

自海外吹向內陸之溼溫風。外蒙居中國極北，純屬大陸性氣候。其地勢高亢，四周又繞以山脈，故海洋之溼氣不易吹入，故其氣候之乾燥，爲中國各地冠。

(b) 溫度及雨量 外蒙之溫度每年最大之變化，在庫倫爲八十二度；在烏里雅蘇台爲八十度；在科布多爲七十四度。且有時在二十四小時之內，溫度亦有可驚之變化。莫斯科商業考查團，曾記載此種事實，即在一九一〇年五月三十一日至六月一日之夜間溫度，當攝氏表一·八度；而六月一日午後二時，則溫度忽達四二·三度。是未至一晝夜，而溫度昇降之變化，達四〇·五度之多。蘇俄外蒙考查團於一九一九年八月十五日在杭內葛爾附近於黎明起程，全體人員皆著皮外衣，至午後一時，竟極炎熱，甚至可著薄汗衫，蓋外蒙地方，在夏季晝間使人疲困，天氣炎熱；夜間則甚寒冷，此爲普通之現象。

外蒙之春季始於五月，五月將終草始萌芽。冬季始於十月，八九月卽有時降雪或結冰。在哈特黑魯至烏里雅蘇台途中，於九月中清晨時湖河沿岸常見冰。烏蘇鳩里河——在烏里雅蘇台東南五十俄里——已結甚厚，人可行於其上。須用力擊之，鑿穿成孔，始能取水。冬季各河之冰，厚達二三十

俄尺；寒度常達零下四十度以上。因外蒙地方冬季少雪；且時常有風，即此少量之雪，亦被吹散；地層亦凍結甚深；遇有觸動，其聲如鐵。茲以庫倫、烏里雅蘇台及科布多為代表，列氣溫表於次：

地名	中等溫度		最高熱度	最高冷度	每年中等溫度
	七月	一月			
庫倫	一七·六	二七·八	三四·〇	四八·二	二·九
烏里雅蘇台	一九·二	二四·二	三三·一	四七·一	〇·二
科布多	一七·〇	二二·一	三五·〇	三八·八	一·九

因夏季溼氣不易吹入，故雨水甚少；冬季多風，雪量多被吹散。因雨量缺乏，沃土逐漸變為沙漠。在庫倫，終年中等雨量為二百三十八公釐，與塔什干（Tashkent）之雨量相同。雅克切林諾斯拉支地方與庫倫在同一緯度，而其中等雨量達五百公釐，則當庫倫二倍有奇。一年之內雨量亦各不同，六月、七月、八月三個月，為外蒙雨量最多之季；色楞格河常於夏季河水奇漲，以此故也。八月中旬在杭內葛爾河——係色楞格河上源——附近時降大雨。蘇俄外蒙考查團報告稱：『吾儕之考查

團，當七八月之時，幾不斷被水所濕。且八月十四及十五兩日，在哈尼木果勒河——係色楞格河右岸支流——附近，吾儕曾遇可畏之傾盆大雨，繼續至四十八小時之久。『除夏季數月外，其他時期，雨量甚少。冬季雨之時亦少，惟大湖附近，如庫蘇古爾湖、烏布薩湖、奇爾吉斯湖等；當湖水結冰之時，常發生濃霧，降而為深厚之雪。有時湖內之冰，發生裂隙成爲冰穴。平時天氣清朗異恆，夜間之星辰頗閃爍明亮，實爲空氣乾燥之象徵。晝間遠方物體之形狀，視之猶在目前；雖距離遼遠，有如咫尺。初時常引人入於迷途錯誤之境；故如向一方之山谷，或山頂進行，就目力視之，似屬甚近，然經多時尙不能至其地。蓋推測爲五六里距離者，實則有二十至二十五里之遙也。當炎熱之夏，時有蜃氣之映影，遠山似與地分離，浮於空際，景緻殊爲可觀，而在外蒙則迭見不鮮也。

二 地質與土壤

外蒙地質構成於太古時代，其大部分，在地上尙未有生棲止時，卽成陸地；而臨於無任何生物之洪濤大海。當太古時，在今日葉尼賽河與額爾古納河間之土地，爲大洋中一海灣之南端，而大洋則略當今日伊爾庫斯科附近，瓦顏高地，及烏依祁姆高原間之大陸；今日外蒙之土地，卽此初期大

陸之一部。按其地層之古，及其地質之構成，可斷定蒙古山岳之基礎，乃由片麻岩及花崗岩所形成。又考沙漠及平原之地下地質，亦可爲一證。他若雲母石與綠泥石之石片，石英石及結晶之石灰石、斑岩、玄武岩、黑玢岩、砂岩、含褐炭、淡水第三次之沖積層等，則皆爲後世紀形成之地質。各山脈之陽，多係砂石之地層，北面多係細密深厚黏土質之地層，亦兼有石質之地層。各草地內，則具有砂質圓形細石，亦間有黏泥質者。各河流域，普通多係沖積之地層，表面亦有覆以鹽城者，本地土人稱爲「古德日爾」，此種地帶，最適於牧畜。色楞格河本支流沿岸，多花崗岩及變質岩，故蘊蓄金鑽甚多。各地地層均甚薄，通常僅三俄寸至四俄寸，厚者甚少。烏里雅蘇台與科布多各山之間，地層尤薄。其地層之表面，尙在初期構成時。外蒙南部與內蒙接界處，則爲廣之沙漠，蒙人稱爲戈壁，中國人稱爲瀚海，學者多謂係古代大湖乾涸者。沙漠之地，時起颶風，往往塵沙蔽天，晝爲之暗。沙漠緣邊地方，多成小沙陀，叢草灌木，兼以流泉，爲畜牧最宜之地。

土壤與農業之關係甚大，其成因大部分由於岩石之崩解，小部分由於動植物體之腐敗。岩石必如何始變成土壤，則不外物理的與化學的兩種作用。變化岩石之形態，稱爲物理的作用；變化岩

石之實質，稱爲化學的作用。簡言之即由於風化作用。風化作用之主要原因，有溫度、空氣、水、生物四種。溫度、升降之變化，年湮代遠，可使岩石發生漲縮，因漲縮岩石之結晶形狀與所含之水分，亦發生變化而分離，亦即物理的作用。空氣吹激岩石，運搬岩石，是爲物理的作用。含有鐵、錳成分之雲母岩、蛇紋岩、長石、角閃石等，遇空氣中之酸素而分解，是爲化學的作用。雨水有破壞岩石與搬運岩石之物理的作用；消熔岩石中之成分，與分解其凝結力等之化學的作用。動物之物理作用，如蚯蚓與蟻等，能使岩石逐漸疏松；與其食物變爲土質之化學的作用。植物之物理作用，即其根入土層，能使岩石發生裂隙；其化學作用，即由根排泄碳酸、有機酸等，使得岩石酸化。至動植物體腐敗而成土壤，更爲顯著之例。外蒙土壤可分六種：(一)灰色漠境土壤 (Gray Desert)：分佈於阿爾泰部之中南，南戈壁部、東戈壁部及東部之西南隅。此種土壤生長於亢旱之區，碳酸鈣未經濾失，表面亦呈強烈石灰性，爲強鹼性之土類。(二)淺色栗土 (Light Chestnut Soil)：分佈於前杭愛部之東南，中央部肯特部之南，東部之南及東南。其性質同於栗土，惟表層土色較栗土爲淺。(三)栗土 (Chestnut ear-
th)：分佈於中央部、肯特部及東部之中。此種土壤，因係爲灰椶之表層而得名。在半旱地域而演成，

有機質較黑土爲少，底土亦有碳酸鈣聚積；碳酸鈣之下，有時亦有硫酸鈣，土性常呈微鹼反應。(四) 黑土 (Chernozem) 分佈於中央部，農業部之間，肯特部與東部之北境。及農業部色楞格河沿岸。其特質爲黑土表層，核狀構造，腐殖質極富。在黑色土層之下，有碳酸鈣聚積，或碳酸結核。(五) 強烈灰化之灰壤 (Strongly Podzolized Soils) 分佈於農業部之中北，庫蘇古爾部之東南。爲灰壤之一種。灰壤分三層，表層爲灰色或灰白色，多雜氧化物，如氧化鐵、氧化鉛均已瀝失。中層爲棧色或棧黑色；底層爲母質。造成灰化之最要條件，實爲多雜氧化物之劇烈瀝失。故該區雨量亦必較蒸發爲多也。至外蒙之西部如烏梁海、後杭愛部、杜爾伯特部、札布干部、科布多部等地，未經調查，未敢確定爲何種土壤；概言之：烏梁海及庫蘇古爾部一帶屬於強烈灰化之灰壤。後杭愛部、杜爾伯特部、札布干部及科布多部，屬於灰色漠壤土壤。依馬布忒 (C. F. Marbut) 之主張，分土壤爲：鈣層土 (Pedocal) 與淋餘土 (Pedalfers) 兩類；灰色漠境土、淺色栗土、栗土及黑土，則屬於鈣層土。強烈灰化之灰壤，則屬於淋餘土。

喀爾喀及科布多一帶處於高山峻嶺之間，成爲廣大之平山高原。此平山高原又形成兩部：一、西自阿爾泰山脈起，東至鄂爾渾河之流域止——自東經八十八度至一百零三度——爲最高多山之西北部蒙古；二、西自鄂爾渾河之流域起，東至大興安嶺及大戈壁沙漠止——自東經一百零三度至一百十六度——爲較低浪紋形平坦之東部及東南部之蒙古。蒙古高原之高度，各地方亦不一致，茲根據俄國參謀部地圖所載，列表於後：

地名	高度(呎)	地名	高度(呎)
庫倫	四、三五〇	鄂爾渾河	五、六四〇
科布多	四、四九〇	哈拉烏蘇湖	三、七四〇
烏里雅蘇台	五、四〇〇	烏布薩湖	二、三七〇
杭達蓋圖卡倫	五、五〇〇		

拔海平均高度，西北部蒙古，爲五千呎；東部及東南部蒙古，爲三千七百呎；高原全部之平均高度，爲四千六百呎。高原之表面，山脈甚多；西部有阿爾泰山脈、唐努山脈、及薩彥嶺。阿爾泰山脈自新疆向

東北走，爲外蒙與俄之界山。又分大阿爾泰山、南阿爾泰山、唐努山、及薩彥嶺四派。大阿爾泰山脈自額爾齊斯河北岸北走爲奎屯山脈，奎屯者，蒙古語，冷也。拔海一萬五千呎。在烏布薩湖附近有哈爾奇拉山峯，高達一萬二千五百呎。自唐努山脈迤邐而東，爲杭愛山脈。此脈自西北而東南，以接於肯特山脈。自唐努山脈至鄂爾渾河之濱，綿亘不絕，長約四百餘俄里；平均高度約達八千呎。此山脈之中心爲塔爾巴哈台峯，在烏里雅蘇台附近，拔海約一萬二千呎。唐努山脈東接杭愛山脈，在杭愛山脈中常見有息火山之遺迹，故此一帶，有時發生地震。其最後一次之地震，在一九〇四年，震源甚廣，自烏布薩湖起，至桑沁達賴泊上，長約四百俄里。至今蒙人猶指示因大地震之結果，地中尙遺留最深裂隙。此處有土格音呼賴廟宇，正位於大地震區域內，蒙人多因某喇嘛之預言，信其不久即將傾燬焉。在此廟中，至今於地下尙聞有輕微之地震聲。杭愛山脈之西北，有長二百五十俄里狹窄多石之杭呼賀依山，與杭愛山相接，止於烏布薩湖附近。此山頂不甚高，在其最高之山頂上，夏季尙有積雪。外蒙西北一帶，乃係山脈叢集之方，形成衆山間不甚廣闊之山谷及盆地，且有多數之湖泊及河流。其各山谷之間，頗有富於風景者；如鄂爾渾河、塔密爾河、切里吉爾木林河、德日爾嘎蘭特河等流。

域，率皆山清水秀，風緻宜人。就中以德日爾嘎蘭特河爲尤佳。德日爾嘎蘭特者，蒙語快樂之意也。自杭愛山脈而東北，爲渾察沁達般嶺；再東北爲肯特山脈。是山以北，富於森林；其最高之點，爲色楞格河發源之地。據俄人伊喇拉意雅斯氏調查其高約達八千二百呎，復東北橫亘於鄂嫩河之北，爲中俄界山。自薩彥嶺之博古圖達班山而東，爲貝勒蘇圖山、鄂羅海圖嶺；再東南接於肯特山脈。復轉向東北出國境爲外興安嶺；俄人稱斯塔諾尾嶺 (Stanovoi Mts.)，作東北西南之走向。其西南一段在額爾古納河以西者，又名耶勃羅諾尾山脈 (Yablunovoi Mts.)。此一帶山脈，當中俄劃界時，雙方皆不明瞭，皆默認有一分水嶺。卽應有一重要山脈。嗣後俄人克魯包德金 (Kropotkin) 氏於一八七五年經過多次之觀察後，乃明瞭自庫倫東北趨於堪察加半島 (Kamt-Chaka Peninsula) 之大山，僅係理想上之存在，實則山脈極小無可稱者。

外蒙東部舊車臣汗部，有克魯倫河經其中，鄂嫩河經其北，其地勢爲平台狀。僅其北部有額林達般嶺、白雲東山；南部有巴圖汗山、唐努台達山，惟山嶺皆不高，視西北則大有遜色矣。外蒙南部爲沙漠地帶，其境界東起內興安嶺，西盡天山東路；自東經——以經過北平之經線爲中線——四度，

至西經三十六度，寬三千六百里；自北緯三十七度至四十八度，長二千二百里。此段沙漠，統稱瀚海，爲中亞大沙漠之一部；其名稱因地而異，在烏里雅蘇台與杭格里次克之間，稱爲空谷沙漠。有空谷河流經其間，此沙漠東西寬一百五十俄里；南北長自八俄里至三十五俄里不等。其地面之下，係不甚高之山脊，由紅色花崗岩構成；現今此山脊尙有爲沙土所掩蔽者。登其高處，望見空谷沙漠時，恰如廣闊無垠，波濤翻動之灰黃色大海，其無波浪，均保持其原始奇異狀態，而永久凝固。此大沙漠之內部各地，每見有尖銳花崗岩之山頂露出，此乃昔日山脈之遺迹。在都爾嘎諾爾湖東南，亦有廣大之沙漠，稱爲都爾嘎諾爾沙漠；此沙漠長約三百里俄里，寬自十五俄里，至三十俄里不等。在杭呼賀依山脈與貼斯河下游之間，有極大之沙漠，稱爲貼斯沙漠。此沙漠在烏布薩之東，長約一百七十俄里，寬自五俄里至三十俄里。每屆夏季尙有草類蕃殖之處。空谷沙漠及都爾嘎諾爾沙漠，則大部分皆係不毛之地。東部舊車臣汗部，亦有沙漠，惟其面積多不甚大。沙漠之外，尙有廣闊之草地平原；此種平原，愈向東面積愈開展；通常皆具有輕微之浪狀，蔽以茂密之牧草，有形成不甚深之盆地者；有形成低丘式兩山間之廣大山谷者；惟缺乏泉水，旅行者殊苦之。

烏梁海，爲一圓形之山谷，長七百五十公里，寬一百公里至二百三十五公里，四周則高山迴繞；漸向中部則漸低落。其最低之處拔海約五百米特。薩彥嶺繞其北，是脈起於阿爾泰山脈之察布產山，北走爲沙賓達巴哈嶺；復東折而北，爲托羅斯嶺；此嶺東止於額爾吉克塔爾哈克台戛第十八卡倫處。其在克木克木池克博穆第二十三卡倫處，有烏魯克穆河，是河西北流爲葉尼塞河；河之兩岸多懸崖絕壁之狹谷。此一帶有著名之烏魯克木低地 (Ulu Kern Lowland)，寬僅一俄里，長三十俄里。查干木低地 (Chakem Lowland)，長一百五十俄里，寬三百俄里。地皆肥沃，適於農耕。逾烏魯克穆河而東，山勢甚峻，拔海約六千五百呎。自托羅斯嶺而東南爲穆遜山脈；至庫蘇古爾泊之北，爲薩爾雅克峯，據俄人葛羅木葛爾日馬意羅所著西蒙與烏梁海一書所載，高一萬一千四百呎，爲薩彥嶺之最高處。庫蘇古爾泊四周地勢低下，至泊爲最低，泊之水面拔海僅五千五百呎。此一帶稱爲庫蘇古爾盆地。山更東走，循國界以至恰克圖，是爲博古圖達般山脈。唐努山脈包烏梁海之南，山多森林，鑛物蘊藏亦富；爲烏梁海豐富之區。

四 水系

甲 河流

(a) 葉尼賽河上源 上源有二：東曰色楞格河 (Selenga River) 西曰烏魯克木河 (Ulukem River)。色楞格河全長一千二百俄里，在外蒙境內者，有九千俄里；流域面積爲九十八萬方里，在外蒙之面積約七十餘萬方里。凡唐努山脈以東，肯特山脈以西，杭愛山脈以北之水皆匯之。流經農業部、中央部、札布干部、庫蘇古爾部、後杭愛部等地。上源有二：卽色楞格河與土拉河是也。色楞格河爲其北源，自右翼後旗之北而西走，稱爲鄂壘爾河，亦稱倭帖爾河，爲色楞格河之源，出烏里雅蘇台之東，鄂壘爾河自發源處北折東流，至左翼中旗附近，那基格根廟東五六十俄里處，納七老圖河。七老圖河出伊遜都蘭拉山——在鄂壘爾河河源之東南——北流至右翼後旗境，有烏里雅蘇台河與阿濟拉克河自南來會；又東北注鄂壘爾河。鄂壘爾河本流又東流至那基格根廟西四十俄里處，有切里吉爾穆林河自西北來會。切里吉爾穆林河卽德勒格爾河，導源於唐努山之烏蘭台吉嶺。東南流至札薩克圖東境，攜布克隨河注鄂壘爾河。鄂壘爾河再東流，納哈奴河。更東流至東達山之東，有額赫河——卽鄂格河——自庫蘇古爾泊南岸流出，東南流來會。河復東北流，左岸納數小水，

至買賣城西南百餘里與土拉河會。色楞格河在邦基格根廟迤西，河幅寬達六十俄丈至七十俄丈；深二俄丈有奇。水色渾濁不清；每年有兩次漲水期：一在春季，一在夏季——即六月至八月——惟夏季較春季爲盛。土拉河爲其南源；出中央部肯特山脈之陽。自發源處向西南流，經庫倫之南，而西南流二百餘里，有哈爾阿哈河自西南來會。復折而西北流，有鄂爾渾河出前杭愛部境之庫庫嶺，東北流來會。鄂爾渾河長約七百俄里，支流甚多。河之兩岸饒於風景，土拉河本流復向東北有哈拉河自東南來匯，再東北與北源會。色楞格河南北兩源既會，水勢甚大，折向北流，經買賣城西，轉向北入布里亞蒙古境，轉西北注貝加爾湖。

烏魯克穆河爲葉尼賽河西源。上源又有二：南曰阿拉賽河，亦稱烏魯克穆河，又稱華克穆河，出庫蘇古爾泊。迤邐西流，納烏疊河、達得齊穆河、哈爾戛河、布達河、霍布抱河等支渠；約數百里至克拉斯內 (Krasni) 之北，納貝克穆河。貝克穆河爲烏魯克穆河北源，出額爾吉克塔爾哈克台哈嶺。支流甚多，如阿薩斯河、伊伊蘇克河、哈木薩喇河、齊什克木河、斜斯達克木河、士達河，爲其著者。烏魯克穆河兩源既會，西流又納支流數道，至克木克木池、克博木第二十三卡倫之東南，有克木池、克河自西

來會。自此而北，始稱葉尼賽河；縱斷薩彥嶺而入西伯利亞區。

(b) 黑龍江上源 黑龍江上源有二：南曰克魯倫河；北曰鄂嫩河。克魯倫河亦名臚胸河，出肯特部肯特山脈東南之特勒爾卽嶺。南流四百里，繞巴彥烏蘭山之西及南，轉向東經拖諾山之南，又名領馬河。再東流經過東部之南，入黑龍江省境，長一千俄里，在外蒙境者約八百五十俄里。再北東流稱額爾古納河。鄂嫩河，出肯特山脈之西支。東北流，沿蒙俄界之南，至昆古爾特第十五卡倫西，有昆古爾特河，自俄境南流來會。又東至阿申蓋第十六卡倫之東，有阿申蓋河自俄境南流來會。又轉東南流；有濟爾曼朗圖河自西南來注之，復東北流，至阿勒呼特第三十卡倫之西出國界，入遠東區。經成丹特城之北而北折，橫穿西伯利亞鐵路；至郭勒底什東，會音果達河。再東北流，稱石勒喀河；其北岸有尼布楚城，一六八九年俄訂約之處，又東北與南源會，始稱黑龍江。

(c) 貼斯河 出庫蘇古爾部之杭愛山脈北麓，三沁達賴泊之西。沿杭愛山脈之北，唐努山脈之南而西北流，入杜爾伯特部境，注烏布薩湖，長七百餘俄里。凡杭愛山脈、唐努山脈、杭呼賀依山脈間之水，彌不入之。水流湍激，清澈可以鑑底。其底部普通寬五十俄丈至六十俄丈；深度約達一俄丈。

至一零二分之一俄丈。

(d) 匝盆河 亦稱札布干河，又稱札布罕河，俄人稱札皮賀因河。上源有二：西曰布彥圖河，東曰沙拉烏蘭河，皆出烏里雅蘇台東之杭愛山脈。至左翼右旗西兩源相會。又西南經中校旗南折而西，有烏里雅蘇台河自中後旗西北流合諸水來會。再西北流，入札布干部，經中右翼末次旗南，左翼佐旗西，納坤桂河。又西北入科布多部境，而注於愛里克諾爾，長約六百俄里。其水源中之主要者，當推烏里雅蘇台河匝盆河低處寬度，自一百五十俄丈至二百俄丈不等。其中等深度，僅二俄尺。故當盛夏，河水有時乾涸。河之中流、下流，經都爾嘎諾爾沙漠，河道常有變更；非特每年有變動，卽一夏之中，有變更至數次之時。河道改變，常離去本河牀二百、三百以至五百俄里之處。河岸、河底泥濘不堪，乃係純粹之陷泥塘；故渡此河頗爲危險。然匝盆河附近之居民，能測知河道徙往何地，是以迭經變改，亦無妨於民生。

(e) 科布多河 爲外蒙西部巨川，流行於科布多部境內。上源稱庫坦河，導源於南阿爾泰山脈中之帖列克特山，納自西北奎屯山流來之水而東北，復轉東流至烏松闊勒地方，有別關別連河

自西北來會河復東南流，經科布多城北而東，入哈喇烏蘇湖。其入口之南，有布彥圖河自科布多城西南二百餘里之海拉圖嶺東北流來，繞城北而東來注之。復由哈喇烏蘇湖東角流出，稱川哈里河；再東注都爾嘎諾爾湖，全長五百俄里。其右方主要之水源，爲薩克依河。科布多河低處寬六十俄丈至六十五俄丈；中等深度自一俄丈至二俄丈。

(f) 翁金河 出杭愛山脈之南麓，杭愛山脈以南之大水也。東南流瀦爲胡爾罕鄂倫泊，長約六百里。

(g) 圖音果勒河 卽推河。流行於前杭愛部，出杭愛山脈之麓。南西流瀦爲鄂倫克泊。河附近，氣候溫和，風景幽佳，元代嘗設苑囿於此。其支流之大者，左有伊瑪圖河、額爾德稱圖河，右有烏克克河，哈拉胡吉爾河。

(h) 奎屯果勒河 流行於東部、肯特部境內，爲外蒙東北巨川。上源稱烏里雜河，出左翼中旗之東。東流經烏魯木爾鄂班山之北麓。東北流復轉東向，當博別察山之北，轉而北出國境，至遠東區成丹特之南瀦爲巴林泊。

(i) 拜達里克河 流行前杭愛部、與後杭愛部境內，有三源，皆出杭愛山脈庫庫嶺之南麓。西南流，有查克河自北來會。再西南有察罕鐵木兒河自東北來會。又西南出山地而入平原，經左翼末旂西，左納西尼河；又經右翼中末旂北，瀦爲察罕泊。

乙 湖泊

(a) 庫蘇古爾泊 (Kosulkoï Lake) 爲外蒙最大之湖，蒙語稱瑚爾蘇圖勒達賴，在外蒙西北部。湖位於山腰，拔海五千五百呎。南北長一百二十俄里，東西寬十五俄里至四十俄里不等。其最深之處達二百俄丈至二百五十俄丈；最淺處僅數俄丈而已。湖水呈濃黑之藍色，水極透明，在數俄丈深之湖底，小石塊皆可見。當日光照耀湖面時，湖水之色卽起變化，發生種種光彩與蔭影，殊爲美觀。湖周圍有高山迴繞，山色秀麗可愛；北岸與西岸之山色尤佳。雄峙於北岸者，爲薩爾得克山；西岸者，爲達爾哈特山；皆森林葱蔚，風景之佳，擬於瑞士。泊中有山曰魁博多爾多克山，北有五水，出穆遜山，流注泊中。又有額赫河，由泊之南岸流出，入於色楞格河。此泊東北距貝加爾湖不遠，蒙人相傳謂兩湖地下相通，考之實際，則大謬不然。

(b) 烏布薩湖 (Ubsa-nor) 亦稱烏勃薩湖，爲外蒙第二大湖。此湖位於杜爾伯特部之北境，長一百俄里，寬七十五俄里。湖當唐努山脈之南，所納河流甚多，自東岸流入者，有貼斯河、額爾吉呼河等；自北岸流入者，有特里河、伊爾博台河、博爾河、漢達格圖河等；自西岸流入者，有布魯奢河、薩克里哈拉河等；自南岸流入者，有喀喇奇拉河、納蘇木河等。

(c) 奇爾吉茲湖 (Kirgi-nor) 在杜爾伯特部東境。南北長六十俄里，東西寬二十俄里，水苦鹹，不能作爲飲料。湖南東通於愛里克泊；愛里克泊南北長十二俄里，東西寬五俄里。有匝盆河，坤桂河先注愛里克泊；復由愛里克泊流出，注於奇爾吉茲湖。

(d) 哈喇烏蘇湖 (Kara-Usu-Nor) 亦稱哈拉泊，又稱慈母湖，爲外蒙第三大湖。在科布多部東北境。湖長七十俄里，廣二十俄里。有科布多河自西北注入，又自東北岸流出，以通於都爾嘎諾爾，西南有布彥圖河注入。清康熙間征準噶爾部，其酋長噶爾丹敗遁至此，以漁爲生，故名此湖爲慈母。

(e) 都爾嘎諾爾 (Durga-Nor) 位於科布多部之東北，在哈喇烏蘇湖之東。是湖南北長七

十俄里，東西寬十五俄里。湖之南水苦鹹，北部水色澄清。沿岸地勢低平，蘆草叢生。據地質學家之推測，謂此一帶之湖泊，係古代內地大海之遺迹，後海水漸次乾涸，遂隔離而成湖泊。據當地蒙人稱，此方湖泊，每隔三年、四年、或五年之期間，湖面必較往年縮小。

以上所述，皆係外蒙著名之湖泊；其餘較小之湖，則累累如墜珠，殆難盡述，茲從略。

參考書

- 一、外蒙共和國（南滿洲鐵道株式會社庶務部調查課編）
- 二、外蒙地誌（王金紱編）
- 三、錐指集（翁文灝編）
- 四、地理學報（第二期）
- 五、東北月刊（第一期至第四期）
- 六、Stein: Ruins of Desert Cathary.
- 七、Bulstude: A Tour in Mongolia.

五 產物狀況

一 牧畜

(a) 牧畜業之組織 蒙古為落後之遊牧國家，視澳洲、阿根廷、美國諸國則遠遜矣。然對於其國民經濟，則舍牧畜，更無足道。茲據一九二七年之統計，(一)將蒙古共和國經濟部門之收入，列表於次，以資比較：

經濟部門	百分比	
	分	比
牧畜	五八·五	一·五
農	六·八	〇·二
狩獵及家內工業	三·〇	二七·九
商業	二·一	
運送業		
牧草收穫		
其他		

外蒙牧畜是極簡單經濟組織之原始遊牧狀態，所採用者，多不費勞力，得自天然之物。其境內可分三區：北部多山，爲森林草原的混合地帶；中部爲前戈壁草原地帶，南部爲戈壁沙漠地帶。北部富於草類，且多河川，可營耕作。中部地勢較低，爲半乾燥地帶，生有叢樹雜草。南部地味貧瘠，植物最少，僅荆棘及沙漠硬草，氣候炎熱，溫差劇烈。因三區自然環境之差異，所飼家畜亦因之不同。

牧地爲社會公共使用，王公喇嘛及庶民階級有同一之權利，任意牧放其家畜。惟在旱災饑饉之年，設無特殊理由，或不得所屬機關之許可，則不能任意放牧於他領域內。牧草亦不得任意刈割；諺稱『刈割青草，卽嚴霜降臨。』終年飼料，皆賴野生牧草，所以放牧家畜，隨牧草生長狀態而遷移場所。無牧圈之家畜，所有牧羣卽露天野宿，故常受野獸的襲擊及自然界之戕害。然俄人及布里亞特蒙古人皆建築牧圈，飼以乾草糧秣。近在蒙北邊疆之蒙人，對於牧畜方法，已漸改進。

蒙人遊牧分春、夏、秋、冬四期；冬期蒙人及其家畜，皆居山中避寒，時有獸疫，家畜多斃死。春期則驅逐家畜至近河地帶，在此能得豐富之牧草及飲料。夏期又遷山中富於水源之地。秋期復還春期牧地，霜降以後，則再入深山，以度嚴冬。山中常缺乏飲料及飼料，蒙人則束手乏策；家畜爲饑寒所迫，

則自行冒寒涉雪，尋覓冰塊及樹皮以療饑渴。此種現象已成習慣，故家畜耐寒忍饑之抵抗力，亦獨大。惟飼料不足，為蒙古牧畜發展上一大障礙。近來由政府之獎勵，已有起色。據一九三〇年外蒙古由七十三萬四千九百七十餘畝——合俄國四五、九三六 *Десяти*——地中，可刈草八千八百二十五萬六千九百七十八斤——合俄國三二、一五六、〇〇四普得 (Pud)——。茲將其情形列表於次：

割草者	地(畝)	牧草(斤)
蒙古人	二六九、五六八	三二、三七〇、八〇六
中俄人	一〇五、六〇〇	一二、六八〇、二六九
科路賀茲	一六〇、〇〇〇	一九、二一二、五二九
蘇夫賀茲	一二〇、〇〇〇	一四、四〇九、三九六
其他國家機關	七九、八〇八	九、五八三、九七八
合計	七三四、九七六	八八、二五六、九七八

一九三〇年蒙古革命黨，計劃擴張其地域於科路賀茲及蘇夫賀茲等處。一九三一年則土地牧草均有增加。茲列表於後：

刈草者	土	地(畝)	牧	草(斤)
科路賀茲		四八〇、〇〇〇		五七、六三七、五八七
蘇夫賀茲		一六〇、〇〇〇		一九、二一二、五二九
蒙人及俄人		三七五、八〇八		四五、〇五一、〇七五
其他國家機關		八〇、〇〇〇		九、六〇六、二六四
合計		一、〇九五、八〇八		一三一、五〇七、四五五
較上年度增加		三六〇、九三二		四三、二五〇、四七七

如其計劃能充量發展，則牧草供給之數，可逐漸增加。至對獸疫救治，近來由蘇俄輸入新法，並由蘇俄獸疫調查隊赴各地活動，以資治療。一九三二年以來外蒙設有獸疫預防計劃之組織；將蒙古劃分數獸疫區，由獸疫管理局，負擔一切事務。一九三三年在庫倫附近又設立預防所，專製巴斯德血

清，如此則獸疫消除，牧業可以發展矣。

(b) 家畜之種類 蒙古家畜重要者，可分牛、羊、馬、駱駝、及山羊五種。其中以牧羊業為最發達。蒙古之五種家畜在一二四六年——宋理宗時——以前，已見於記錄。其時佛教徒普蘭克爾皮尼著有蒙古情形一書，曾舉出五種家畜之名。(甲)牛，可分普通蒙牛、薩路易克牛、汗尼克牛、俄路土牛四種。普通蒙牛，身多長毛，其毛色赤褐，黑斑皆備。牝牛乳量，平均每年可榨五十維多羅 (Vedro) 合五九三·九升——所含脂肪約為百分之六十。其體高約二十八威爾肖克 (Verzhok)——合三尺八九寸——，牡者約二十五威爾肖克——合三尺四五寸——。恆百頭或百二十頭為一羣而放牧。皮革甚厚，肉肥可食，為蒙人主要食料。每年尚有多量之肉輸入蘇聯。薩路易克牛亦名亞克 (Jak) 牛，即犛牛。牝者體高二十六威爾肖克——合三尺六七寸——，牡者高三十威爾肖克——合四尺一二寸——。其毛普通為黑色、灰色、或暗褐色、或雜以白點。供人役使有忍耐力，其肉比普通牛肉味劣且硬。輸出量頗多，蘇聯多用以製造「咖路巴斯」食品。其乳質亦良，含脂肪約百分之十，其毛每年剪取一次，可為製繩原料。汗尼克 (Hantik) 牛及俄路土牛，乃普通蒙牛與薩路易克牛之混血族。

普通杜蒙牛與杜薩路易克牛所生者，名汗尼克牛；普通杜蒙牛與杜薩路易克牛所生者，名俄路土牛。杜汗尼克牛比普通蒙牛強大，且以杜角著名。年可榨乳八十維多羅——合九五〇・二四升——所含脂肪爲百分之八。(乙)羊，體軀頗長，杜者約十八威爾肖克——合二尺四寸有奇——杜者約十五威爾肖克——合二尺一寸——其毛色白，首胴部有黑斑點，純白純黑者甚少。恆千頭乃至一千五百頭爲一羣而放牧之，其放牧以山腹或鹽澤地方爲最適宜。蒙古羊之年齡十歲乃至十六歲。杜者一年之中，約可榨乳三個月，產量約四十維多羅——合四七五・一二升——杜者多供食用。喀爾喀人每年六七月間剪取羊毛一次，杜羊一頭可得羊毛四五斤；杜者僅可得二斤。杜爾伯特人每年四月七月剪毛兩次，其量殆與喀爾喀同。(丙)馬，體軀矮小，平均高三十乃至三一威爾肖克——四尺一寸至四尺二寸餘——頭大，頸短，背平，體頗強健，毛色各種皆有，以栗毛暗褐色爲最多。每日能行一百二三十公里，可繼續若干日。牧馬者恆一千頭乃至一千二百頭爲一羣遊牧於曠野中。馬生二歲，即可騎乘；六歲發育已臻完全，可從事於遠距離之旅行。馬之蕃殖，爲杜一杜十五至二十之比。馬駒受母乳保育期間，約爲二年。但在夏季庫木思馬——杜馬之一種——爲作『冷營養飲

料」起見，約有一時間，必使馬駒脫離牝馬。每匹能榨乳年約五十維多羅——合五九三·九升——。運售於俄國及中國內地者最多。(丁)駱駝平均高度，牡者約四十二威爾肖克——合五尺八寸餘——；牝者約三十七威爾肖克——合五尺一寸餘——。放牧時每羣恆千頭。每頭每年可榨乳六七十維多羅——合七一二至七二一斤——；其味良好，脂肪亦豐。三歲即可負三四普得——合一百斤上下——，六歲可負十二普得乃至十五普得——合三二九斤餘至四一一斤餘——之貨物。其年齡最高者，達四十歲。發育成熟之駱駝，每年平均剪毛九分特 (pound)——一斤合一·四五七三八二分特——。蒙人所剪之駝毛，除供自用外，亦售於他國。(戊)山羊，在蒙人視為最貴重之物。每頭肉量約一普得半——合四十一二斤——。牝羊乳量不甚豐，每頭一年可榨乳十至十五維多羅——合一二八斤餘至一七八斤餘——。其皮可製皮裘，毛可織布，亦可充作藥品。輸至俄國亦多。

(c)家畜之產額 蒙古家畜最初之調查，為一九一五年至一九一七年，蒙古自治政府附屬俄國財政部顧問所作者，不久即行中止。一九二四年又開始調查，以迄於今日。惟初由專門學術委員會調查，今改由農務部獸疫局管理。至畜類之產額以羊居首，山羊、牛類次之，駱駝又次之，馬最少。

一八三一	二五、二〇五、一三〇	一八二	二·七
一九三二	二六、〇六六、九四〇	一八九	三·四

由上表觀之，家畜總數年有增加。一九二七年至一九三二年，每年平均增加率為百分之五·二六。但各專家個別統計材料所得每年平均增加率，為百分之三·八至四·四——羊、山羊等小家畜，為百分之五至五·七；駱駝、馬、牛等大家畜，為百分之二·六至三·一——但此增加率為現存家畜數的增加，並非指示家畜自體的繁殖力。從其繁殖力觀之：小家畜為百分之三十，大家畜為百分之十八。在他方面，因為食用、輸出及自然災害的損失，每年減少率，小家畜為百分之二十五，大家畜為百分之十五。若從家畜全體觀之：一九二四年至一九三二年數年間，有百分八十九之增加。

學術委員會及獸疫局，自一九二四年以降，將全家畜分為兩部分：即庶民階級所有者，僧侶階級所有者是也。庶民階級包有平民及王公；僧侶階級乃僧侶及其寺院所有者。一九二九年蒙古國民革命黨及國民大會議決，收沒王公及官吏之財產——部分的或全體的——，結果纔有新家畜所有者出現，即科路賀茲、哈爾退瑞等地方自治團體。茲將一九二四至一九二九年各階級所有家

畜數額列左：

年 度	庶 民 階 級	僧 侶 階 級
一 九 二 四	一〇、〇六九、四五九頭	三、七〇六、六六〇頭
一 九 二 五	一三、八七一、六八四	二、五七九、二一三
一 九 二 六	一五、五八八、九五八	三、六三二、七六六
一 九 二 七	一六、四九一、五二一	三、六五〇、三四四
一 九 二 八	一七、八三七、三九四	三、五九八、〇三二
一 九 二 九	一八、六六三、九五—	三、二八六、一〇〇

由上表觀之，僧侶階級所有家畜之增加率，並不甚大。一九二四年至一九二九年間，蒙古的國民革命，已至第二發展階段；在此期間之目標，為限制封建政治之權利，消滅封建經濟基礎。惟對此情勢，僧侶階級亦用種種自衛之手段，或出賣所有之家畜，或運至內蒙、新疆等地，或讓渡於住民。因是庶民階級的增加率，始如此之速。若以人為單位言之，每人平均所得之家畜，在一九二四年為二五·

二三；一九三〇年爲三二·三〇。其差度並不甚大也。

若就地域上言之，以後杭愛部爲最多，則因其地河流交錯，地味濕潤，牧草豐肥之故。次爲東部、前杭愛部、中央部、肯特部、科布多部；在阿爾泰部、南戈壁部，地多沙漠，氣候乾燥，植物稀少，故家畜亦最少。茲根據一九三二年之統計，列表於次：

部	別	家畜數(頭)	部	別	家畜數(頭)
東部		二、六一四、五五〇	札布干部		一、六〇八、〇一〇
肯特部		二、三四六、四二〇	杜爾伯特部		二、〇八〇、五二〇
中央部		二、五〇三、一七〇	科布多部		二、二〇五、二四〇
農業部		一、一〇〇、五七〇	阿爾泰部		一、〇八九、〇八〇
庫蘇古爾部		二、一四三、九二〇	南戈壁部		一、〇三五、九八〇
後杭愛部		三、四七五、六〇〇	東戈壁部		一、二八九、七七五
前杭愛部		二、五六五、一一〇			

一九三〇年蒙古國民大會議決，建立第一次五年計劃，在此全國經濟計劃之中，發展牧畜爲

一重大部門。其預定之數字爲：

一九三一年	一九三二年	一九三三年	一九三四年	一九三五年
一八、三五一、〇〇〇頭	一九、四四七、〇〇〇頭	二一、〇三一、〇〇〇頭	一九三五年	二五、〇六〇、〇〇〇頭
一九三四年	一九三五年	一九三六年	一九三七年	一九三八年
二二、八六〇、〇〇〇頭	二五、〇六〇、〇〇〇頭	二七、一七〇、〇〇〇頭	二九、二八〇、〇〇〇頭	三一、三九〇、〇〇〇頭

在右述計劃中，一九三五年家畜全數，爲二千五百零六萬頭，但在獸疫局一九三一年所發表之數字，已有二千五百二十萬五千一百三十頭，五年計劃最初一年之數，已超過最末一年之數，其發展之神速於此可見矣。

至每方公里家畜之飽和程度，亦不一致。後杭愛部，爲六〇·五；肯特部，爲三一·一；科布多部，爲二八·三；此爲最大之數字。南戈壁部爲六·六；阿爾泰部，爲五·三；此爲最小之數字。茲列表於次：

部	部	別	面	積(方公里)	每方公里之頭數
東	部			二〇二、九〇〇	一一·八

肯特部	七五、三〇〇	三一·一
中央部	一四九、三〇〇	一六·九
農業部	六九、一〇〇	一五·九
庫蘇古爾部	一〇七、二〇〇	二〇·〇
後杭愛部	五七、四〇〇	六〇·五
前杭愛部	一〇七、七〇〇	二三·八
札布干部	九五、二〇〇	一六·八
杜爾伯特部	八四、一〇〇	二四·七
科布多部	七七、九〇〇	二八·三
阿爾泰部	二〇七、一〇〇	五·三
南戈壁部	一五五、四〇〇	六·六
東戈壁部	一六四、九〇〇	七·八
共和國全部	一、五五三、五〇〇	一六·七

據上表以觀，超過全體平均飽和程度者甚多，以後杭愛部居首。一九三二年之飽和程度即如上述，以之與一九二四年八·九之飽和程度較，約增加百分之八十以上。

以上所述皆係蒙古共和國之牧畜狀況。烏梁海人民共和國之產業，亦以牧畜爲首。家畜全部數目，據一九三〇年之調查約有七十萬餘。牧畜所有之家畜中，羊當全家畜百分之四五；山羊占百分之二三·六；大角獸——即牛之類——僅占百分之一七·四而已。在國之北部有以養鹿爲業者，惟不甚發達，土人多用以運物。其家畜之遊牧，不分四季；在冬期家畜變成瘠瘦，一屆冰期，甚至倒斃，其損失甚鉅。惟近來已有改良牧畜經營，採用收藏牧草之方法，而此種方法之採用，在遊牧者家畜之數量的增加與其質的改良中，已得到有利的反映。

總之外，蒙生活之源，在於牧畜，牧畜之中，以羊爲主。其所產之羊毛，向分抓毛、奎毛、及羔羊毛三種。又分東西兩路：東路係指東部、肯特部、東戈壁北部、中央部、東南隅——即舊車臣汗部——而言。西路則指烏梁海、科布多部、杜爾伯特部、扎布干部、阿爾泰部——即舊烏梁海、科布多、札薩克圖汗部——而言。東路之毛粗而短，西路之毛細而長，可用織細呢。東路之毛多由張家口輸入內地，西路

則由歸綏入口。羊毛之外，又有山羊皮，羔子皮二種：羊皮之產外蒙南部者，色青皮板厚；西部所產者，色淡，東部、北部所產則帶暗色。羔子皮各地皆產，以西部所產量多而質佳；東、南、北三部產額即少，毛亦粗糙。

至野獸之皮，則有灰鼠皮，其產地亦分東西兩路，每年約產二百餘萬張。黃狐皮亦分東西兩路，西路所產量最多，皮色黃毛細，品質亦高。東路所產色淡質粗。沙狐皮，以產於東路者為最佳；其他各地次之。獾獾皮多產於烏梁海。貂皮分黑、白兩種，亦特產於烏梁海。在清季多輸入中國，特例每年納三萬六千張於中央，計價一百八十萬盧布，以代賦稅。烏梁海獨立以後，則多銷售於俄國。在烏梁海最普遍者，為狩獵業。如其東北部之道幾斯庫一帶，成為男子之主要職業。

二 農產與林產

(a) 農墾 外蒙有世界牧場之稱，至於農業，則頗不適宜。蓋農耕之條件，於地勢之高低，土壤之肥瘠，雨量之多寡，氣候之寒暖，有重大之關係。外蒙地多沙礫，寒暑之差度甚大，雨量年不滿二十吋；真所謂平沙千里，實無多少之地可耕。計全國可耕之地，為四十六萬萬畝。外蒙雖占全國總面積

六分之一，但可耕之地，則僅庫倫一隅，農業部、後杭愛部、前杭愛部等地。其面積約一萬萬餘畝，僅占全國可耕地面積四十六分之一而已。其已墾地之面積，據一九三一年之調查，僅六十五萬九千餘畝；約占可耕地總面積一百五十分之一強。其耕農據一九二四年之調查，爲二千八百餘人，今日估計不過三千三百餘人而已。惟此等耕農十之九爲漢人，十之一爲蒙古人。

考外蒙墾殖，始於漢代。當時已有少數漢人來此屯田。至清初墾殖漸盛。康熙五十四年——一七一五年——廷議派遣兵士前往屯田，又招募內地農民爲之耕作播種。先選鄂爾渾河與土拉河兩流域地，復將土謝圖汗部可耕之地——卽今中央部——作爲屯田。於是蘇胡圖喀喇烏蘇——在鄂爾渾河與土拉河流域——明愛察罕格爾附近之庫爾奇呼、札布干河流域之察罕瘦爾，及布拉罕江附近之烏蘭固木額爾德尼等地域，遂成農耕之區。嘉慶七年——一八一五年——理藩院奏請驅逐土謝圖汗部及齊巴克察布旗內之內地耕作者，其牧地約在庫恰大路附近。道光十九年——一八六九年——伊臻地方之農工民，被命帶有嘉慶八年之印票者，亦得居留其地。嗣後科布多與烏里雅蘇台等地之漢人，亦有其耕作地矣。庫倫北部哈拉勒地方，因該地適於種植大小麥與其他

之雜穀，故漢人前往耕作之人，逐漸增加。惟外蒙人民不歡迎漢人之移墾，對於漢人，殊歧視之。故墾墾務局，驅逐調查員之事，時有所聞。光緒三十一年——一九〇五年——理藩院改爲理藩部，復著手調查蒙古牧政與開墾事業等。擬將其荒地開放，作爲政府之事業；蒙人反對更甚。三十三年——一九〇七年——庫倫都護使三多爲調查開墾事務，派員赴車臣汗部及土謝圖汗部丈量，一至杭達親王旗即受反對而逃回庫倫。惟當時國人對於開墾蒙疆，皆主積極。東三省總督徐世昌奏稱：「蒙性愚魯，土廣人稀，俄民越境煽動蒙人；近來日人又多以遊歷爲詞測量山川險夷，無不周知礦產之所在地。前將軍且給與護照，以資先導；甚至與蒙民發生齟齬，即被土匪格殺，不到數年，必增其人民，恢復其權利，如不及時籌畫，早爭先着，則蒙民被誘惑，土地遂成租借之根據；已定者，我將不能藉詞。此則開放蒙墾今日籌邊殖民之至計，絕不可稍緩弛之也。」是以蒙民雖屢次反對，而清政策迄未變更。民國以來墾放蒙荒，雖未停止，然皆限於內蒙，外蒙則鞭長莫及矣。

至其稅率之決定，以耕地之優劣爲標準，分上、中、下等稅則。上等地，每畝抽現洋四角三分；中等地抽三角六分；下等地抽二角九分，其大略如是。其耕種方法，以犁鋤爲惟一農具。播種在春季二三

月，收穫在九十月之間，自播種後以至收穫時，凡七閱月間，一概任其自然，方法之簡陋於此可見矣。以故耕地之生產力，五六年間即減一等。如今日上、中、下三等地各一畝，五六年後，其上等者即變為中等，中等者變為下等，下等者則無人耕種，亦不堪耕種矣。幾十年來，外蒙耕地之不增加，即係每年所增加之部分，均償每年減退部分之故。是以外蒙農業前途，欲期其發達，固應由內地遷移大批農民去外蒙從事農耕，同時又非對耕種方法加以改良，土質加以營養，以保持或增加生產力不可。不然，則每年所增加者，必為每年所減少者之償補，結果與不增等。更進言之，即令其增加面積能償所減少之面積而有剩餘，此剩餘部分之價值，亦必不及所減少部分的價值之大。此為發達外蒙農業之首要問題，不可忽之也。

蒙古共和國自民國十二年以迄今日，漸趨於農產共營化，富農已臻末落，共營農場建設之發展，已日有起色。據一九三一年之調查，其共營農場有六百十二處，除共營農場之外，尚有國營農場與個人經營部分兩種。其耕地之大部分尚集中在小耕作者之漢人手中，惟因共營農場與國營農場之增加，漢人頗受其影響。茲將一九三〇年與一九三一年兩年度之狀況比較於次：

種類	一九三〇年	一九三一年
共營農場	二四%	四一%
個人經營部分	三〇%	二五%
外國人小耕作人	四六%	三四%

其主要農產物，爲大麥、小麥、燕麥、豌豆、蕃薯次之。本地所產之穀物，至今尙不足境內之需要，皆恃蘇聯之供給。在蒙古共和國五年計劃中，曾預計至計劃終了之期，農業的需要完全由國內生產充足供給之。又因共營化運動之迅速發達，遊牧已開始定居之生活。生活有定居，農業上更能獲較大之效果。茲將一九三〇年及一九三一年兩年度之經濟部門之總產額比較於次：

種類	一九三〇年	一九三一年
牧畜業	六四%	六一%
農業	六%	一三%
副業	三〇%	二六%

烏梁海人民共和國富農——包括喇嘛及資本家——在一九二九年以前最占優勢；一九三〇年以後亦漸趨於共營化，及協同組合化；中農貧農之勢力積長增高，在一九三一年預計至少將百分之五十以上之人口協同組合化。並組織三大國營企業——有六十四畝之穀物場，有一千種以上養羊牧場，七百四十頭馴鹿牧場——，將使農業在社會主義基礎上再行建設。其農業發達之地，爲都蘭(Turpan)、位於大葉尼塞河支流貝克穆木河(Bekmum R.)之北，住民多俄籍，附近之地多已墾闢，居民十八九以農爲業，農作物均用人工灌溉。此外農業較盛之地，有小葉尼塞河流域之烏魯幹(Ulukem)低地，與查幹(Chakem)低地。全境從事農耕者，僅當全人口四分之一。播種之主要者爲小麥，當全播種面積百分之五十八；燕麥百分之三十五。此外尚有黍粟等，惟產量甚微。

(b) 林業 外蒙之林業，就大體上觀，遠不及牧畜，但較之農業，則差勝一籌。其故亦不外地理環境之關係。蓋舉凡適於牧畜地帶，幾乎無不有廣大之森林。其森林最稠密之區有三：(甲)爲額爾古納河上流克魯倫河河畔，林木極爲葱茂，高六七丈之白楊，所在皆是。計長三百二十餘里，沿河綿亘，居民呼之曰森林城，其密度可知，至今約一千三百年之歷史。兩岸居民之燃料，殆盡取諸斯林，將

來如能以雄厚之資本，利用黑龍江之天然水運，必獲厚利，爲蒙古大富源之一。(乙)爲東蒙邊境之內興安嶺一帶，其林木之茂盛，與克魯倫河河畔之森林等。木多松柏，高十餘丈，約有數千年之歷史；面積約兩倍於克魯克河森林，惟交通頗爲不便，如能開運河，或修輕便鐵路以通黑龍江，則其利之厚，可駕於克魯倫河森林以上。(丙)西北山地森林，所占面積甚廣，舉凡唐努烏梁海及科布多北部之山地皆屬之。其林木之茂密，尤較兩處爲佳。考其致此之故，不外該地已入西伯利亞森林帶之區域內，受西伯利亞適宜於森林的氣候之影響。以故薩彥嶺之林木，尤較他處爲優好。有松、柏、白楊、樺、檜等，錯雜其間，與西伯利亞森林帶之林木無異。特以交通不便，砍伐不盛，棄材於地，殊爲可惜。

三 鑛產

外蒙鑛產甚富，在地面上有鹽及鹼，在地下者則金、銀、煤、鐵、鉛、銅等達十六種之多。就中尤以金鑛爲最，銀鑛次之，鹽、煤、鐵、鉛等又次之。茲分述之於次：

(a) 金 其產地之主要者，爲農業部、肯特部、後杭愛部、庫蘇古爾部、杜爾伯特部、札布干部、阿爾泰部及烏梁海一帶遍地金砂，多挾於兩山之間。皆用土法淘取，所得甚富。在前清光緒年間，有俄

人哥羅特 (Vor Grote) 由中國獲得開採土謝圖汗部、車臣汗部金礦之特權，遂赴外蒙調查，乃創蒙古公司。此公司後與蒙古政府定有特約，將所得生金百分之十六·五供給官廳，此種特約以一九三一年為滿期。此公司成立後，於一九一二年又創設NS公司 (Nemchenoff Sinitzin and Company)。據官廳調查蒙古公司一九一四年所產之金為一七普得——每普得合二七·四四六四七七斤——三十二鎊——一鎊合一〇·九七八五九一兩——二十四左洛特尼克——每左洛特尼克合一·一四三六〇三錢——二十六多利——每多利合一·一九一二五三釐——。最初開採伊羅河 (Iro River) 及哈嘎河 (Horgai R.) 金礦，未幾採盡；蒙古公司又以全力經營土謝圖汗部巴圖爾貝勒旗——即中央部之北，與農業部一帶——之村莫多 (Tsun-Moto) 金田。一九一二年NS公司得蒙古政府之允可，亦從事開採達里克河流域之金田。據地質學者之統計，地內儲有生金二百萬零二萬五千普得，其蘊量可謂富矣。惟因距俄境甚遠，運輸維艱，開採亦不盛。

外蒙金礦，以庫倫以北之地為最盛。自前清光緒三十二年——一九〇六年——至宣統三年——一九一一年——五年間共淘出砂金十六萬餘兩，自蒙古獨立，改歸蒙人包辦，內中情形，知之

不詳。現因恰克圖至庫倫已有金田二十一處之多，開採者僅十五處。阿爾泰部金鑛甚多，兼產白金，惟尙未開採。烏梁海有金鑛五處，即陶吉金鑛，在道魯斯大壩東北；薩爾吉格金鑛，在特爾根淖爾之北；巴音哈格吉金鑛，在額爾孫河之北；達布蘇金鑛，在陶吉旗西北；烏素金鑛，在伊合克木河支流精各河東岸。其金鑛開採事業，與蘇聯國立銀行烏梁海分行共同經營，其職工大多數爲赤化之朝鮮人及中國人。

(b) 銀 分布亦廣。最著者，爲蒙古東部舊車臣汗部。其銀鑛僅一區，面積約達十萬方哩，占蒙古銀鑛區之第一位。在舊土謝圖汗部，有銀鑛二區，其面積合計之較車臣汗部區爲大；以上三區，皆未開採。

(c) 煤 外蒙煤地甚廣，舊三音諾顏部及科布多，各有煤鑛一區；札薩克圖汗部有二區；土謝圖汗部及車臣汗部，則均有二區。烏梁海煤苗亦旺。其煤質均甚佳，煤層距地面亦不甚深，據地質學家之推測，外蒙煤層最深之處，約三百五十尺。全蒙煤之蘊藏量，約在四千八百萬噸以上。

蒙古共和國煤鑛主要者，爲中央之那拉伊窪煤田——在土謝圖汗部——其正確之統計，始

於一九二八年。在本年總產，爲五十五萬七千六百十三普得——一五三〇四五〇八·四七六一一
斤——在原產地價格爲七萬八千零五十六元——蒙元——資本金爲四萬二千元——蒙元——
一九二九年之統計，其採挖量增加三萬普得。在一九三〇年煤坑資本金增加至十一萬三千元
——蒙元——此煤田西自那拉伊窪山脈起，東至那拉伊窪河畔；煤層有二：在上部者，爲稼行層；層
厚自〇·七五米突至二·八〇米突之間。在下部者，名合成層；層厚自三·五米突至四·三米突
之間。至煤之蘊藏量約三億普得。在科布多部之煤田皆分布於喀喇烏蘇湖南方。其產煤之地有三。
在蒙古共和國工業開發五年計劃——一九三一年至一九三五年——中，對此煤田亦擬採挖，並
準備投資二十萬元。——蒙元——。在外蒙東部克魯倫河沿岸，地名巴音多渥梅尼窪市——舊名
索貝子旗煤層即生於其附近，鑛脈在一九二七年建設道路時所發現。煤屬褐灰色，距地表五至八
米突，層厚二十六米突，埋藏量甚富。已開採，產量不詳。

(d) 鹽 外蒙所產之鹽，分石鹽、池鹽、白鹽三種。池鹽產量最多，白鹽次之，石鹽最少。石鹽產區，
在外蒙西北部，以唐努山一帶爲中心。四周居民，除經營細毛皮業外，多半經營鹽業。地臨俄地，每年

所產之鹽，多輸至俄境銷售。內地所見之蒙鹽，多半爲白鹽或池鹽。池鹽之產區，幾遍蒙古全境。科布多部尙有三十方公里之鹽池，其他更無論矣。池鹽之採取甚易，其池沼中均結有二尺上下深之鹽層，日日如常，取之不盡。白鹽產於低窪之區，係雨水冲刷其他地面而積之池沼，經日光曝曬之後，卽生半固體之鹽塊，浮於水面，故白鹽之採取，不若池鹽及石鹽便利，必須在炎熱之八九月中。

(e) 鐵 外蒙鐵產之面積甚大，鐵質亦佳，鐵苗距地面亦甚淺，採挖較易。主要產鐵之地有五：一在舊土謝圖汗部，鑛牀所含之鐵，爲量至富，其蘊藏量，約在一千萬噸以上。二亦在土謝圖汗部，與第一處相距甚邇；惟所含鐵量，則稍有遜色。此外科布多、三音諾顏及車臣汗各一處；除車臣汗境內者尙在調查中，餘皆蘊量甚微。此五處鐵鑛，皆未開採。

(f) 鉛 外蒙鉛鑛甚富；現已發現者，約有四處：在土謝圖汗部者，二處；鑛量甚豐，惟鑛層之厚薄，尙未調查清楚。一在車臣汗部，儲量約在五百萬噸左右，爲全區冠。一在鄂格河畔，儲量未詳。此外在車臣汗部又發現亞鉛鑛一處，蘊量亦多。

(g) 銅 外蒙所產者，爲赤銅，產區甚廣，蘊量亦富。計有五處：在土謝圖汗部者，三；在三音諾顏

部者，庫蘇古爾泊附近亦有一處。此五處以在三音諾顏部者爲最大。其面積已逾三十五方公里；時發現重一普得之大塊銅鑛。

(h) 其他著名之鑛，如庫蘇古爾泊附近之墨鉛；加達河西岸之石綿；庫倫附近之碧玉、黃玉、水晶；烏梁海之原油、菱苦土、石鋅鑛、硫黃、水銀、赭石、銻、柘榴石等散布於各地。

參考書

- 一、外蒙經濟現勢（新蒙古第二卷第二期）
- 二、最近外蒙牧畜業之調查（見新蒙古第二卷第五六期）
- 三、外蒙地誌（王金紱編）
- 四、蒙古現狀（見華北日報二十年五月二十四日至六月六日）
- 五、外蒙之現勢（日人吉村忠三著）

六 工業商業及金融業

一 工業

外蒙以遊牧爲主，工業向不發達，惟在赤俄五年經濟建設計劃口號之下，蒙古共和國亦隨赤俄而實施其經濟建設；其主要者，不過就現有之產業基礎上，實行生產合理化，藉以提高生產率而已。其新興工業中，有磚瓦、機械、釀酒及製革等。至規模略小之手工業，如氈靴、皮鞋、縫紉、頗形普遍。一九三二年初蒙古政府爲滿足蒙古人民之需要，在各鎮市又增設若干手工作坊，如製糕餅、製蒙靴、製馬鞍等。並成立一全蒙手工業組合，從事於計劃的生產，在此系統下之工作者統計不滿千人，其出品仍不足蒙人之用，大部分之日用品，仍仰俄人之供給。

至各工廠之創設，完全由俄人包辦與把持；機械固大部分來自俄國，卽建築房屋所用之磚瓦，亦須由俄供給。工廠之管理者，名義上爲蒙人，實權完全在俄人之手。工廠所用之機師、機匠，亦皆係

俄人，其待遇極優。俄國工人甚多，中國工人亦不少，中國工人多為被收沒財產之商賈，不得已而為勞動者。因機械不良，工人又多不熟練，因之生產率不佳。生產之結果，除付給高價之俄籍機師及工人之工資外，多無盈餘，或虧本。外蒙在赤俄領導下之工業建設，大概如此。茲將新興工業分述之於後：

(a) 磚瓦業 在一九二八年創設蒙古爾斯多洛依磚瓦公司，是年十月一日燒磚瓦七十萬。一九二九年度，生產漸增加至一百十萬元——蒙幣——一九三〇年度總生產額增加至十七萬五千元——蒙幣——，生產量亦增一半。在工業發展五年計劃中，煉瓦公司預備投資十萬元——蒙幣——，生產額高至四十萬元——蒙幣——。勞動者預備增加至二百二十五名之數。

(b) 機械業 在庫倫設有機械製造工廠，此工廠創設於一九二九年為蒙古政府所建設。資金約二十八萬三千元——蒙幣——。其出品多係蒙古日常需要之鍋、鑿、煙突、煖爐、及釘等。惟因蒙古產鐵甚少，供給不足，燃料亦無多，而在蒙古日常需要之鐵器，無須此工廠之供給，已能足用。故此工廠之設立實無異為蒙古軍及蘇俄軍之兵工廠。工廠自建設以來，金屬及燃料，即恃外方之供給；

銑鐵與石油，則仰蘇俄之輸入。原料之來，無鐵路爲之轉運，其價當較昂貴。一九二九年此工廠因無有計劃的執行企業，故僅有七萬二千一百四十一元——蒙幣——之生產品，結果虧損六萬六千元——蒙幣——。一九三〇年工廠之固定資本，增至三十七萬八千元——蒙幣——。其生產品之價額，爲二十五萬二千八百八十五元——蒙幣——。若依其五年計劃，尙應增加資本二十萬元——蒙幣——；生產品之原價，應達九十五萬元——蒙幣——；勞動者，亦預備增加一百八十五名。

(c) 釀酒業 一九二七年在庫倫與恰克圖間之哈拉河畔，開始建設酒類蒸溜工廠，落成於一九三〇年；其營業始於一九二九年。一九二九年工廠之資本金爲六十七萬元——蒙幣——。一九三〇年，增至八十三萬九千元——蒙幣——。一九二九年度生產之原價，爲五十萬五千三百三十九元——蒙幣——。一九三〇年生產原價，爲八十一萬一千十五元——蒙幣——。酒精之生產量，爲六百七十八萬八千普特——每普特合二七·四四六四七七斤——。惟蒙古不需要如此大量之酒精，恐其作用，亦在於軍備。

(d) 製革業 此種工業，始於遠古。其著名之工廠，爲製革工廠，此工廠直隸於人民經濟部。在

一九二八年工廠之固定資本，爲二十萬零六千元——蒙幣——；流動資本，爲七十七萬六千八百八十元——蒙幣——；本年總生產價額，爲二十四萬六千七百五十元——蒙幣——。一九二九年工廠之生產力，增至二倍以上，與預計相近。但至一九三〇年又行減少。此二年間固定資本，增至二十五萬五千元——蒙幣——。勞動者，亦增至一百十九名。若依其五年計劃，資金仍須增加十萬元——蒙幣——；總生產品之原價，亦預計增至一百萬元——蒙幣——。勞動者，預計再減少一百名。

(e) 蒙古共和國工業企業之一般狀況 蒙古共和國全部工業，至一九三〇年始明瞭其損失。專恃政府之補助金以維持之。欲明各工廠之企業狀況，於一九三〇年生產物之價格，與投至一九三一年一月之資金相對照，可以知之矣。

工 廠	資 金(蒙元)	生 產 價 額(蒙元)
那拉伊窪煤坑	八三、九九〇	八五、〇〇〇
製 材 工 廠	一四九、九三五	五二、八六〇
煉 瓦 工 廠	二五〇、〇九五	一七五、〇〇〇

鑄造機器工廠	四一四、一四〇	二五二、八八五
製革工廠	八九二、三五〇	四九三、五〇〇
酒類蒸溜工廠	一、五八六、五七〇	八一、〇一五
合計	三、三七七、〇八〇	一、八七〇、二六〇

蒙古政府自一九三一年至一九三五年施行五年計劃。此計劃之主要目標，在業務之整理，生產方法之改良等。關於舊企業將來之發展，依次之計劃表，可以明瞭。

工廠	一九三〇年 度固定資本	五年間 之投資	一九三五 年度固定 資本	總生產額		勞動者		五年間 生產原 價低減	勞動力 增加	之一個月 勞金	
				一九三〇年	一九三五 年	一九三〇 年	一九三五 年			一九三 年	一九三五 年
那拉伊 窪煤坑	一一三,〇〇〇	八〇〇,〇〇〇	六〇八,五〇〇	八五,〇〇〇	三〇〇,〇〇〇	一一〇	二七五	二五%	三九%	〇.六三	〇.八五
製材 工廠	六五,〇〇〇	五〇,〇〇〇	八〇,〇〇〇	五三,八六〇	一七五,〇〇〇	一九	四〇	一五%	一六%	〇.四七	〇.七〇
煉瓦 工廠	二四,〇〇〇	一〇〇,〇〇〇	二二五,〇〇〇	一七五,〇〇〇	五〇〇,〇〇〇	九四	三三五	二〇%	一七%	〇.五二	〇.七〇
鑄造機 器工廠	三六,〇〇〇	二二〇,〇〇〇	三七五,〇〇〇	二五二,八八五	五九〇,〇〇〇	九三	一八五	三〇%	一九%	〇.七三	一.〇〇
製革 工廠	三三,〇〇〇	一〇〇,〇〇〇	三三三,〇〇〇	四九三,五〇〇	一,〇〇〇,〇〇〇	二九	一〇〇	一五%	一七%	〇.三三	〇.七〇

酒精廠	八,000	四,000	九,000	109,000	500,000	15	15	15%	165%	0.55	0.65
合計	1,233,000	1,080,000	1,583,000	1,126,250	5,125,000	450	850	110%	123%		

在同一五年計劃中，根據蒙古國民大會之決議，國內原料之利用及採挖，亦為至要目的之一。自一九三一年至一九三五年之間，建設兩個大規模之工廠；一包括羅沙工廠，絨氈及毛氈靴工廠，與蒸氣洗毛工廠等三部。二包括皮革工廠，製靴工廠，及羊皮外套工廠等三部。茲將資金與生產量列表於次：

工廠	廠資 金(蒙元)	總生產額		勞動者
		一九三一年	一九三五年	
羅沙工廠	848,000	380,000	100,000 梅托洛	90
絨氈毛氈靴工廠	302,000	685,000	25,000 普特	130
蒸氣洗毛工廠	995,000	2,346,000	—	110
皮革工廠	1,323,000	1,870,000	90,000 普特	200
製靴工廠	116,000	1,150,000	100,000 普特	170

羊皮外套工廠	三三六、〇〇〇	四九二、〇〇〇	一五、〇〇〇張	一四〇
合計	三、九二〇、〇〇〇	六、九二三、〇〇〇	—	八四〇

在一九二五年庫倫設有發電廠，一九二九年其發電力為五百瓩。至一九三一年秋又增設第二所電廠。此外尚有國民合作商業公司，資金一百萬元——蒙幣——；關於庫倫恰克圖間之公有農業，統由該公司承辦經營。公司重要分子，皆係國民黨及青年黨黨員，實權則操於政府。又有國立屠宰場，印刷所等。全國印刷機關有兩處，一為政府印刷所，一為俄蒙印字館。

以上所述皆係蒙古共和國之工業；至烏梁海之工業，仍在幼稚時代。淘金業比較發達，從事此種工業之勞動者，據一九三一年之統計，為七百七十人；百分之六十為烏梁海人，百分之四十為俄人。此外尚有製革工業、羊皮製造工業，及製粉工業等，皆係本地原料加工的家庭工業。現人民政府已訂立『創設國民工業之計劃』，第一步的計劃，為建設皮革原料的加工工廠。基本之工業企業，乃計劃在共和國首都克拉斯尼市建設。其餘如印刷工業，釀酒工業亦有，皆係小規模之經營，蓋亦地理環境使然也。

二 商業

(a) 商業情形 外蒙商業，自清初始。當時西北發生變亂，清派大軍西征，所有採運糧餉，以及購辦軍用品，均須藉重於商人；故軍隊所至之地，販商亦相追隨。嗣後軍事結束，商人遂留其地，而成市廛。凡烏里雅蘇台、科布多、恰克圖等城，均由是而成立。辛亥——一九一一年——之變，外蒙獨立，科布多之商業已一蹶不振；其他各城，亦漸衰退；今則已復舊觀。當時掌握外蒙商權者，皆為內地商人。內地商人，以河北、山西兩省為最多；俗稱京幫、晉幫。京幫以河北獻縣人為主；晉幫以山西汾陽、祁縣、文水、孝義為主；兩幫勢力，晉幫居十之七，京幫居十之三。今則內地商人，已漸絕迹，俄國商人遂起而代之。

外人在外蒙之貿易，以俄人勢力為最大。自日俄戰後，俄人在滿洲之實力已漸減殺，於是移其侵略政策於外蒙，乃以牢籠操縱之伎倆，施於蒙人。後又迫令外蒙訂立俄蒙商務專條，所予俄人之權利，其範圍至為廣大。至俄人之壟斷外蒙商務，乃在一九二一年外蒙第二次宣佈獨立以後。是時外蒙工商事業，由中央消費合作社經辦者，有布皮革工廠、羊皮工廠、蠟燭工場、與農業工廠等。國家

企業者，有國立屠宰場，國立印刷所與電燈公司等。俄人經營者，以洗毛工業之規模爲最大。漢人經營者，以羊毛皮製造廠、制靴廠、鍛冶廠、製鞍廠等爲多。惟青年黨及俄人皆仇視內地商人。蓋內地人之旅居外蒙者，大半爲經商，向握外蒙經濟之大權；俄人因攫取之，必須利用青年黨以殘害內地商人。故蒙古新政府成立後，華商之遭殘死者，不可勝計。其未被殘害者，則用重稅以迫之。如鋪捐、門牌捐、人口捐、消費捐、流水捐、紅利捐等，名目繁多，筆難罄舉。迨一九三〇年春，蒙古政府又下令收沒私人商店，於是華人所設之商店，完全停閉。蒙古政府之官辦商業機關，因之相繼設立，凡外蒙所需之一切物品，均須在官辦商業機關交易。惟此種商業機關，名爲蒙古政府官辦，實則完全由俄人主持。俄人所設立之商業機關，則有俄蒙貿易公司、蒙古博運公司等，此種商業機關，可以支配外蒙貿易之全部。茲將當時往來庫倫華商稅捐情形列後：

下表各種估計，係隨稅局之意，有時遂超過下列之規定。

各商品之稅收概則

六 工業商業及金融業

名目	數	量	捐額
稅關過秤捐	一〇〇斤	三分	
稅關看護捐	一〇〇斤	一角二分	
報關聯單	每張	一元五角	
出入稅關門件稅	每件	五角	

貨物各種捐項表

輸出	輸入	商	品	稅	額
粗皮類					值百抽十五
皮貨、細皮類					值百抽三十
	棉織品、紙、一切粗笨品、				值百抽六
	銅、鐵、錫、糖、				值百抽十六
	絲織品、煙草、化妝品、				值百抽三十
	皮革、磁器、木器、				值百抽十五

稅局折包費	每件	二角
轉運車費	一〇〇斤	一元四角

營業稅（以一年計算）

等級	人	數	稅額
特等	不限	不限	九、〇〇〇元
頭等	不限	不限	四、五〇〇元
二等	不限	不限	二、五〇〇元
三等	限十二人	限十二人	一、五〇〇元
四等	限八人	限八人	一、〇〇〇元
五等	限六人	限六人	五〇〇元
六等	限四人	限四人	二五〇元
七等	限二人	限二人	一五〇元

門牌捐（以一年為期）

等級	捐額	等級	捐額
特等	一、二〇〇元	四等	二〇〇元
頭等	八〇〇元	五等	一五〇元
二等	六〇〇元	六等	一〇〇元
三等	三〇〇元	七等	八〇元

自提高稅率，斷絕我國與外蒙貿易以後，國貨在外蒙幾告絕跡，俄貨遂乘時佔領市場。但蘇俄本國物品有定額，焉能對外蒙盡量供給，外蒙物價因以高漲。據日人調查，將外蒙物價列後：

品類	質	量	價額（單位托克利克為蒙古貨幣單位）
茶	甄	每塊	一·五〇
麥	粉	上等 每包	九·一四
牛	肉	每磅	〇·一四
羊	肉	每磅	〇·二三

粗	綢	方	白
布	包	糖	糖
每匹	每磅	每磅	每磅
二·五〇	〇·一五	〇·五〇	〇·三五

(b) 貿易狀況 蒙古共和國貿易情形，據美人塞雷板尼科夫 (Serebrennikov) 報告稱：蒙古自一九二一年受俄人操縱以來，經濟反形發展，輸出恆超過輸入。茲列表於次：

年 度	輸 出 (千蒙元)	輸 入	總 數
一九二四	一九、三七六	一八、一九六	三七、五七二
一九二五	一九、七六五	一九、六四七	三九、四一二
一九二六	二四、八三八	二二、一一五	四六、九五三
一九二七	二五、二五九	二四、六〇八	四九、八六七

一九二八年輸入又超過輸出；一九二九年與一九三〇年輸出又超過輸入。茲根據新亞細亞四卷

第五期所載，列表於次：

年 度	輸 入 (千脫福利克)	輸 出	百 分 比
一九二八	三二、五〇〇	三一、七八〇	五一 四九
一九二九	一九、〇〇〇	二七、五〇〇	四一 五九
一九三〇	二二、〇〇〇	三三、五〇〇	四〇 六〇

昔時外蒙之貿易地，以內地爲主，嗣則俄國與中國並重；一九二二年以後，外蒙對內地貿易漸減，對蘇聯之貿易特盛。茲列表於後，用資考證：

年 度	與內地貿易百分比	與蘇俄貿易百分比
一九二四	八五·七	一四·三
一九二五	七八·三	二一·七
一九二六	六八·七	三一·三
一九二七	六三·六	三六·四

外蒙輸出之大宗，為皮毛及農產品；輸入者多為日常用品。每年國家之純收入可得二千五百萬至三千萬元蒙幣。對外貿易自經俄壟斷後，其輸出畜產品，多為俄人操縱以去。茲根據一九二六年日人藤野進之報告，將蒙古共和國輸出品及數量列表於次：

肉及脂肪	六〇〇、〇〇〇擔
羊毛	一二〇、〇〇〇擔
駱駝毛	一三、〇〇〇擔
馬毛	一一、〇〇〇擔
羊及山羊皮	五〇〇、〇〇〇張
羔皮	七〇〇、〇〇〇張
馬皮	七〇、〇〇〇張
有角家畜皮	八四、〇〇〇張
牛乳及牛酪	一、三二三桶（每桶二十磅）

毛

一、五〇〇蒙元

以上各種產品，大半輸入於中國內地及俄國。中國每年由平津輸出之毛皮產品，為數甚多；幾形成中國內地之毛皮中心地。惟自張庫汽車停開，外蒙毛皮之來內地者，已漸斷絕。

關於蒙古輸入物品之種類與數額，向無單獨之統計。日人藤野進所著之外蒙之經濟價值一篇，載有關於內外蒙古輸入能力之總表，茲採列於後，亦可見外蒙輸入貨品之一斑。

茶

二四〇、〇〇〇箱

麵粉

六一二、〇〇〇、〇〇〇磅

玉蜀黍及米

五四七、二〇〇、〇〇〇磅

煙草

二、五九〇、〇〇〇磅

砂糖

四六〇、〇〇〇磅

酒類

二、一七七、二八〇磅

打巴倫

八、八〇〇、〇〇〇碼

六 工業商業及金融業

陳巴	四、〇〇〇、〇〇〇碼
切斯茶	八〇〇、〇〇〇碼
絹	一九〇、〇〇〇碼
棉『比羅得』	二一〇、〇〇〇碼
毛織物	一三五、〇〇〇碼
絹棉綢	二一〇、〇〇〇碼
紗棉	一一五、〇〇〇碼
絞絲巾	四五一、〇〇〇碼
針線類	三〇〇、〇〇〇蒙元
雜貨	一、〇〇〇、〇〇〇蒙元
宗教用品	七五〇、〇〇〇蒙元
其他	九〇〇、〇〇〇蒙元

由上表觀之：輸入量最多者，爲茶麪粉，玉蜀黍及米。茶爲蒙古主要消耗品。輸入外蒙之茶多係磚茶；此種磚茶，多由中國輸入。在漢口地方，有俄人所創之茶廠，專製磚茶，輸蒙古及俄國。麪粉多供食用，北部與俄國接壤之地域，皆由俄國輸入。其南部如：科布多南部，烏里雅蘇台，塞爾烏蘇等地，則用中國所製麪粉。歐戰以前外蒙境內所用之麪粉三分之一來自俄國，三分之二來自中國。今則外蒙所用之麪粉幾全爲俄貨。玉蜀黍及米，則大部分亦由俄國供給。

外蒙最大商品聚散地，爲庫倫，外國對蒙貿易，經過庫倫者，佔四分之三。當外蒙未被俄人操縱以前，在庫倫商店數目甚多，計有中國商店四百家，俄國商店五十家，英、美、日三國亦有少數商人在此。當一九一九年，庫倫總貿易額達四千萬元；及蒙古中央購買合組，俄聯消費合組發達以後，駐蒙之中外商人，除俄人外均漸絕迹。一九二六年末庫倫商店停閉者六十家，英、美、日三國商人，亦多離開庫倫。今則外蒙貿易情形，唯有俄人最佔勢力。庫倫以外，商業最發達之地，則推烏里雅蘇台。該地富於羊及駱駝等動物產品，將來可成羊毛集中地。至貿易情形，大致與庫倫相似，世稱外蒙第二商業中心地。其次爲科布多，稱爲外蒙第三商業中心地。外蒙西部之各種商品，皆先集中斯地，再往各

方分銷，貿易狀況，不亞於烏里雅蘇臺。

烏梁海在往時，商權皆握於漢人之手；一九二四年為漢商勢力最大之時，今則商品交易，皆轉移於中央合作社手中。此外尚有國民合作社及國營合作社；昔日個人商業完全為國民合作社所攫奪。國營合作社之勢力發展甚速，將遊牧者大眾已由漢商及俄國的榨取形態下解放。主要貿易國為蘇聯，據一九二九年至一九三〇年之統計，外國貿易額百分之八十為與蘇聯在其國境交易者，百分之二十為與蒙古共和國及其他各國交易者。其輸出佔第一位者為皮毛，其種類至多，設將皮毛皆變成灰鼠計算，其最低限度每年輸出至俄國者，即有一百萬。此中最主要者，即其珍貴之貂皮。居第二位者，即中國視為珍品之藥材與補品之鹿茸。出口之鹿茸每年不下一千五百萬普得，其價值超過一百萬金盧布。金之輸出僅自十布度十二普得，較以前減少已多，此外如肉類、魚、穀類、松子、以及礦工業之出品，亦可以大量輸出，但因交通不便，運費浩大，遂行停頓。輸入品之主要者，為中國之磚茶，每年達八千普得，惟完全係經過俄國運輸者。糖輸入烏梁海者，每年達一萬普得。布疋達三萬普得。在烏梁海最大之需求為火槍與行獵之用品。凡此皆為行獵所必需之物。其次為犁及各

種農具、傢具、斧、叉子、剪、各種刀類、以及鐵匠用之細鐵與鋼等。一般人推測，其所用之生鐵，可自阿巴干工廠與米諾新斯科運來。烏梁海需要量，爲一萬普得。已製之皮革——輓皮與鞋底皮——，每年由比斯科、恰克圖、米諾新斯科運烏梁海者，達二千普得。雜貨則由俄國輸入，每年在五百普得以上。總之烏梁海之貿易可達五十萬普得。

三 金融業

外蒙在昔時，以物易物，自與外國發生商業關係以後，乃有錢幣。與外國發生商業關係，蓋在成吉思汗統一以後；當時各部屬皆行使錢幣，鑄以蒙古字，金融事業即緣錢幣而發生。蒙古共和國之金融，悉操於蒙古實業銀行之手；實業銀行，稱蒙古國家銀行，創設於一九二四年；資本金共十七萬五千墨元。嗣與蘇聯國家銀行合作，資本金又增至三百萬墨元。其股份，蘇聯佔百分之五十以上，故銀行之管理權，大半皆操於俄人。自一九二四年至一九二六年二年間，共獲利六十五萬六千八百墨元。該行之放款率與貼現率均極高昂。蒙古現用之流通貨幣，率爲一九二四年所鑄造。此新造之貨幣，現已流通於全蒙，而爲該地之唯一法貨。其在貿易用途上，中國銀幣與俄國盧布，皆爲蒙古政

府所禁止。外國貨幣在蒙政府之准許流通者，僅美國金元一種而已。蒙古共和國流通貨幣之單位為圖格里克(Tugrik)，乃一種銀質貨幣。其銅元一百猛格斯(Munggs)可易一圖格里克，一圖格里克僅含有二十格拉米(Gravnes)純銀。墨洋一元所含純銀為二十四格拉米，較前者多四格拉米，然市面同一使用。圖格里克、猛格斯、紙幣等，皆在莫斯科製造。茲將蒙古國家銀行之資產及負債數目列表於次：

蒙古國家銀行資產表

名	稱價	額(單位墨元)	名	稱價	額(單位墨元)
金	幣	一、六八三、二八〇	貼現票據		一一四、四二〇、三八三
銀	幣	三六五、三四三、六三二	金貨與金票		八四、九〇三、七九六
外國銀行鈔票(美國)		九九、四三〇、三六一	共計		六六五、七八一、四五二

蒙古國家銀行負債表

名	稱價	額(單位墨元)	名	稱價	額(單位墨元)
流通鈔票		六五六、七〇〇、九〇〇	總計		六六五、七八一、四五二
不定頁債		九、〇八〇、五五二			

烏梁海人民共和國之金融機關，為農工銀行，亦受俄人之支配。其流動資本為三十萬盧布。其設立銀行之目的，在振興工商業，尤注意於採買金鑽。

參考書

- 一、居鄰西伯利亞之外蒙（俄人泡茲德耶夫著）
- 二、中國西北部之經濟狀況（俄人克拉米息夫著王正旺譯）
- 三、日文邊疆支那（創刊號）
- 四、中俄邊境之新關係（德人克拉諾著陳柱一譯）

七 交通狀況

一 鐵路

往昔外蒙僅有鐵路計劃，而無實際建築。自蒙古共和國成立，對於交通事業頗為重視；茲將新規劃之路線列後：

- 一、自蘇聯之米奴新斯克至烏梁海共和國之首都肯木畢其爾。
- 一、自蘇聯之賓斯克至科布多。
- 一、自肯木畢其爾至烏里雅蘇台。
- 一、自科布多至烏里雅蘇台。
- 一、自赤塔至庫倫。
- 一、自庫倫至桑貝子。

其他尚有恰克圖庫倫滂江鐵路，現已興工；庫倫至恰克圖間，今已竣工，可與蘇聯之烏拉梅烏達直接通行，庫倫以南之線，在繼續建築中。至築路之經費，曾與蘇聯訂立恰克圖庫倫滂江鐵路借款合同，款額爲一億盧布，分三期付與，以該鐵路一切財產爲擔保。所需之一切材料，亦應由蘇聯購買。第一期付土工費二千萬盧布，第二期購入六千萬盧布之材料（以代借金）；第三期付二千萬盧布。其償還年限，爲二十年，第一次無利息，第二、三次利息爲六分二釐。

二 航路

色楞格河水運 爲葉尼塞河上源，每年約六個月，可以航行平底船，爲外蒙通西伯利亞之要道。鄂爾渾河爲色楞格河之支流，每年自七月至十月自河口起上溯八十公里航行適宜之處。鄂金闊勒河在水漲時，亦可通行民船。一九二四年俄人在蒙創立色楞格國營輪船公司，經營色楞格河、鄂金闊勒河、鄂爾渾河，以至夏拉果爾之航路；其目的在吸收庫恰線之貨物。一九二八年色楞格公司運輸貨物爲一萬八千噸；一九二九年維爾克尼烏金斯克至莫依卡埠間有曳船二隻，駁船六隻，共計年載貨三萬噸。自莫依卡埠至烏斯奇夏拉果爾及烏斯奇夏金闊克間，有輪船及駁船各二隻，

共載貨往烏斯奇夏拉果爾爲一萬噸；往烏斯奇愛金果克爲四千噸。該航線延長二百四十公里。色楞格公司經營之運輸事業，於蘇俄對於外蒙之商業上，頗有利益。因爲自烏斯奇卡夫他水路經夏拉果爾而達庫倫之貨物輸送，每噸運費平均僅需四十五盧布，若用馬車自烏斯奇卡夫他至庫倫，其運費則需六十五盧布二十八哥；水陸混送運輸之費，爲十六盧布二十八哥；然多數商人皆不欲利用此比較低廉之混送運輸。

烏魯克穆河水運 烏魯克穆河，爲葉尼塞河西源；因橫貫烏梁海共和國入俄境。此河之運輸冬可用雪車，夏用自製之木筏；每筏可運貨至十四五噸，并可乘客十餘人。自克拉斯內至蘇聯之米奴新斯克，計八日至十八日之行程。烏魯克穆河之上流水道，工程師浦時維治（Badjewisch）曾於一九〇七年至一九〇九年在米奴新斯克以上一段，引導測量，計算一百二十五公里可以通船。惟經薩彥山脈之處，河道甚狹，船行困難。蘇俄現仍致力於烏魯克穆河至克拉斯內之航行，一九二五年克拉斯內至大瀑布（Grosses Natarsak）間，已通小汽船。一九二七年秋，自米奴新斯克與大瀑布間，可通行一米突半深，六百馬力之汽船。其航行期，自五月二十日至十月十日，在此期間，貨物往

來約在九千七百噸左右。

庫蘇古爾泊水運 夏季於此行駛汽船，約二百華里，亦爲俄蒙商業通行之要道。

三 道路及汽車路

張庫線 由張家口至庫倫，路長一千俄里——華里二千一百六十八里——爲中國與外蒙之通商要道。近年經外蒙壓迫華商，華人裹足不前，本線商業亦漸呈停頓狀態。冬季爲用駱駝運輸之時期，途中約三十晝夜至三十五晝夜。夏季用牛運送，則須五十晝夜至六十晝夜。全線四分之三屬於戈壁沙漠地帶，故於冬夏兩季多不宜汽車往返。用汽車運輸，速者三四日，遲者六七日可達。當開辦之初，有汽車一百五十輛，由八公司承辦。汽車牌號有三；以道濟爲佳，雪佛藍次之，捷威樂又次之。至運輸貨物普通者每百觔六十元，行李每百觔四十元，每人由張家口至庫倫，其車價爲一百二十元。自外蒙排華商以後，中蒙商業亦行停頓，張庫汽車遂因之而停駛，現正計議恢復云。

庫海線 由庫倫經東庫倫克魯倫而達海拉爾，全長一千一百三十俄里。須二十七晝夜可達。運費每布達，爲三盧布二十哥或四盧布，蓋因海拉爾南，貝加爾湖北之甘珠寺——卽壽寧寺，又稱

大市集，每至八月，喇嘛教徒在此舉行大祭；是時百商麇集，喇嘛徒不遠千里而來者，爲數甚多；凡與祭之喇嘛，率皆攜帶其土產，來此發賣，頗極一時之盛。

張多庫線 由張家口經多倫、阿羅呼都、布留特、烏藍而達庫倫。此路爲張庫小路，商務不發達。

張烏線 自張家口經綏遠、賽爾烏蘇、至烏里雅蘇台，全長一千六百俄里。——合華里一千零

六十哩——此線多沙漠少水泉，行旅頗爲不便。獨距推河稍近之數站——鄂洛亥、烏爾圖、哈拉、沙

爾噶勒車特——氣候溫和，運送多用駱駝，自張家口至烏里雅蘇台，須六十日或七十日。

張克線 由張家口經多倫而至克魯倫，全長九百六十俄里。——合華里六百零七里。——運

輸大都以馬及駱駝，全線路程，須二十六晝夜或三十晝夜。

科沙線 由科布多城至沙喇蘇默，長三百三十俄里。爲外蒙共和國與阿爾泰之聯絡線。

烏古線 由烏里雅蘇台至新疆之古城，長八百俄里。橫斷阿爾泰與準噶爾之荒原，交通頗暢。

唐烏線 由烏梁海共和國都至烏里雅蘇台，長六百俄里。可行馬車，惟俄人近擬修汽車路。

庫恰線 由庫倫經站奎、博如嘎勒太、博勒干把勒蓋、巴彥博如海、哈拉果勒、上都多保、諾木圖、

得力堡隆、依古阿果勒、那林木蓋、哈拉嘎、買賣城而至恰克圖，又可由恰克圖北達烏拉梅烏達，與西伯利亞鐵路相接，此路爲俄蒙商業之要路。自張家口至庫倫線停運以後，蒙古一切貨物輸出歐洲及太平洋各國，大都以此路爲中樞；而外方輸入蒙古之商品，亦賴此路，其路長：自庫倫至買賣城爲三百三十七俄里；由買賣城至恰克圖爲二十五公里，至其運輸多在夏冬兩季多用牛馬及駱駝。自庫倫至買賣城平均每布達八十哥乃至一盧布十哥；由買賣城至烏拉梅烏達，每布達三十哥乃至四十哥，如遇特殊情形時，其運費即時騰貴可漲至一盧布五十哥。庫買間每布達亦增加二盧布或三盧布不等。東線亦通行定期旅客汽車，係爲俄人所組織之庫恰汽車公司所經營。汽車經過恰克圖。現鐵路已通，運輸更便。

烏貝線 又名同金斯基線自外蒙西部之烏里雅蘇台通後貝加爾鐵路之庫爾脫克（Култук）車站。全長八千七百俄里運輸須十五日，運費每布達二盧布五十哥。自庫爾脫克至恰特海爾——至庫蘇古爾泊旁——間之運輸，自一月至四月上旬，雖在庫蘇古爾泊結冰期間亦無防礙。自四月上旬至六月止，僅能輸送至抗加碼頭；六月二十五日以降至十一月二十五日，自抗加碼頭至

恰特海爾可運送貨物。自庫爾脫克至恰特海爾凡三百六十俄里。庫爾脫克線對蒙商業頗有關係，外蒙西部皆利賴之。

科比線 自科布多經可西阿格其(Kosh Agch)至比斯克(Busk)，為蘇聯與西部蒙古線之主要交通線。俄商人之入蒙古者皆由此路。其在蘇聯境內之線，稱為曲斯基線。以俄姆斯克路之比斯克站為起點。科布多距可西阿格其三百五十俄里；可西阿格其至比斯克間為五百一十俄里；科布多至比斯克間，為八百六十俄里。科布多至比斯克間之運送期為三十五日，由科布多至可西阿格其運費每布達一盧布至一盧布五十哥。可西阿格其至比斯克間，每布達兩盧布五十哥。科布多至可西阿格其間運輸上所用之夫役，多俄人或吉爾吉斯人；蒙古人從事此業者，為數甚少。

克勃線 亦稱消爾金斯基線，為外蒙東部與俄屬西伯利亞主要之通商線。自克魯倫——即桑貝子——經白雲東山、巴林泊、至西伯利亞鐵路支線之勃爾佳(Borzia)，長三百俄里。其路程須十晝夜可達。每布達路費，一盧布十哥乃至一盧布三十哥，亦有汽車通行。

科烏線 由科布多至烏藍達巴，長三百五十俄里，為蘇聯通外蒙最西之道路。

烏科線 自烏里雅蘇台經都爾曼泊傍至科布多；以達於曲斯基線；全長四百三十五俄里。貨物運費，每布達一盧布二十哥或一盧布七十哥。輸送期需十五晝夜，惟以河流缺乏橋樑，當河水高漲時，運輸因之中斷，刻已計劃興修鐵路。

烏庫線 自烏里雅蘇台東行，經呼吉爾圖、烏拉干其拉岡圖、札克哈達順、杜拉干，而至庫倫，此爲外蒙中部之幹路；全長九百九十俄里。惟斯路多沙漠，少水泉，行旅者殊以爲苦。其東境則邱陵纍纍，突兀於沙漠之中。達庫倫地勢頓隆，山巒重疊，道路狹隘，輸運上頗感困難。刻亦擬修築鐵路云。

由中俄對蒙商路之運輸情形，即可知中俄在蒙之經濟勢力。當外蒙未摧殘華商以前，每年輸出輸入外蒙之貨物達八萬噸；在此八萬噸中，由中國對外蒙商路輸出輸入者，占百分之五十以上。在一九二〇年以前，則佔百分之八十以上。自外蒙政府排斥華商，則華商對外蒙之貿易日形衰退，而俄蒙之商路乃日漸興旺。一九三〇年春季，蒙古政府禁止私人營商，沒收商人一切財產後，則蒙古之商業，完全落於俄人之手；而中國對蒙古之商業，乃等於零。茲根據一九二六年之調查，將中俄對蒙古貿易情形，列表於後：

國名		路	線	輸	出(普得)	輸	入	總	計
中	張	庫	線		一七〇,〇〇〇		三四〇,〇〇〇		五一〇,〇〇〇
	張	烏	線		七四,〇〇〇		八〇,〇〇〇		一五四,〇〇〇
	克	海	線		六〇,〇〇〇		五〇,〇〇〇		一一〇,〇〇〇
	張	克	線		三五,〇〇〇		一三〇,〇〇〇		一六五,〇〇〇
俄	庫	恰	線		二四五,〇〇〇		三六五,〇〇〇		六一〇,〇〇〇
	科	比	線		九〇,〇〇〇		六〇,〇〇〇		一五〇,〇〇〇
	克	勃	線		二八,〇〇〇		二五,〇〇〇		五三,〇〇〇
	車	抗	線	至	五八,〇〇〇		八〇,〇〇〇		一三八,〇〇〇

由上表以觀，是年中俄對蒙各商路商業共為一百九十萬布達，其中中國對蒙各商路輸出輸入占百分之四十九；蘇聯占百分之五十一。中國對蒙商業，尤以張庫線為最盛，居百分之四十九中之二十六；而俄蒙之各商路中，以庫恰線為最盛，占百分之五十一至三十二。一。自中蒙商路隔斷以後，華商受其影響過大，張家口、北平、天津、漢口等處商業，亦受連帶損失，就中尤以張家口為最。俄人既

得蒙古商業特權，關於交通之設施，盡力推進。在庫倫特別設有汽車交通委員會，該會備有汽車千餘輛，一方行駛於蒙古各地，同時爲俄蒙交通運輸之用。由此可知，蒙古共和國之經濟權已爲蘇聯攫得；則其政權誰屬，不難想像也。

蘇聯對外蒙商業以恰克圖線及曲斯基線爲主，蘇聯對此二路，近來復積極建設。惟貨物仍不能盡量輸入，於是又特別注意哈特海爾至庫爾脫克線之建設。最近蘇聯又擬變更蒙古商路，并擬由外蒙脫瓦經克拉斯那亞茲臥茲達，沿塔爾加維克河越唐努鄂拉山，而至烏郎克，計長二百俄里。此線完成，則轉運貨物更爲便利。

四 電線及電話

外蒙電線自一八八二年開始建設。現有線電線有七：

- 一、自庫倫南經叻林、烏得、二連、滂江、興化，而至張家口。
- 一、自庫倫北經恰克圖至烏拉梅烏達。
- 一、自恰克圖至裁音苦留。

一、自庫倫東至車臣汗、苦留間。

一、自烏里雅蘇台經哈他希爾蒙德至依爾克渥克。

一、自烏里雅蘇台經科布多而至比斯克。

一、自科布多至烏蓋閣穆。

現在計劃及架設中者，有三線：

一、自庫倫至王金苦留——在鄂爾渾河沿岸——。

一、自庫倫經裁音苦留至烏里雅蘇台。

一、自庫倫經屯苦留——在東庫倫、克魯倫河沿岸——而至桑貝子。

外蒙之電話事業亦頗有起色，茲將其主要線路列後：

一、由庫倫至恰克圖間之長途電話，此線為營業性質。通話一分鐘收費八角。收資甚昂，用者殊少。

一、由庫倫至裁音苦留之線。

一、由庫倫至桑貝子之線。

一、由庫倫經叨林至烏得之線。

外蒙關於無線電台之建設，尙在計劃中；擬以平地泉、烏藍哈遠、明安、伊林霍羅斯爲建台地點。平地泉及烏藍哈遠設五百啓羅瓦特之電台各一座，明安及伊林霍羅斯設一千啓羅瓦特之電台各一座。並以烏得爲對其他之蘇聯及中國間，交通連絡之中心。

五 郵政與航空

外蒙郵政以庫倫爲中心，烏里雅蘇台、科布多、賽爾烏蘇、克魯倫等地，皆爲重要郵局所在地。惟取資甚昂，普通信件，境內二角，卽新聞類之郵件，尙收費八分。

在一九二六年伊爾庫斯克至庫倫間已開始航空郵遞，未幾庫倫至烏拉梅烏達亦已實行航空郵政。現正在科布多及敖漢兩處籌設分站。

參考書

一、外蒙地誌（王金絨編）

- 二、布里雅特蒙古（日人吉村忠三著）
- 三、外蒙始末紀要（白眉初編）
- 四、交通史（郵政篇及航空篇）
- 五、中國郵電航空史（謝彬編）

八 社會狀況

一 生活狀況

(a) 衣 可分男女兩種：男子服制又可區爲官服、便服。官服與前清之補褂、袍、套同，王公多使用之。便服則寬闊博大，束帶於腰，帶端著地，帶圍之前後左右，所有應用之具，咸附著焉。如晝夜不肯去身不時吸食之旱煙袋也，引火之燧石鋼鏢也，每餐必用切割牛羊肉之餐刀也，或插於靴或橫於腰；而荷包眼鏡之屬稱是。口誦六字真言并宣佛號，則手持撚珠以記之。其佛像則繫於頸，胸部則藏護身佛。今則知識界多採取俄國裝飾，亦西其服，革其履矣。烏梁海男子頭上每插以羽毛，此爲特色。至蒙古男子服裝之原料，富貴者則用綢絹，貧寒者則用棉布，其顏色不外青、黃、赤三色，喇嘛則色尙紅黃。烏梁海人衣服多以貂皮爲之，因其地盛產貂故也。通常對於衣服不加洗濯，食畢指上之油，器上之穢，多以袖拭之，至污垢不堪，始易新服。至婦女之服裝，類皆廣袖寬服，長幾拂地。靴雖有長短之

異，除貴婦人外，類多自製。惟衣服式樣各地亦不相同。三音諾顏汗部婦女多着紅袍，長及足面，馬蹄袖長與身等。胸下腰上，有長方袋狀之花形，兩肩處高聳，成新月狀，有似鳥之兩翼，係用棉花填塞。頭上之髮結成灣，形似牛角。係將髮從腦後分成兩半，梳作扁形，寬四寸左右，先用膠水粘成一片，再用十餘竹板夾之，使成灣狀，高約六寸，長達二尺，幾達肩上。下成辮形，垂胸前，繩端繫銅錢數枚。灣垂處有銀製首飾。額上有一大銀製首飾，形如銀冠，上鑲若干紅瑪瑙，腦後亦有一塊。帶黃尖帽，前後有帶。烏梁海婦女多著貂衣，髮結小辮十餘，惟除耳環外，無他物。

(b) 食 外蒙主要之食品，爲羊、牛、駱駝、馬之肉與乳，及磚茶、穀米、麥麩、白米、高粱酒、糖等。駝、馬須於死後食之；牛、羊之肉，則春季嫌其瘦，夏季嫌其肥，多於秋、冬二季殺之。就中尤以羊肉爲最普遍。他若水族鳥類，則視爲不潔，絕不採作食品。此外有炒麩，即將大麥、小麥炒熟磨麩而食。磚茶爲外蒙人民主要之飲料，無論男女老幼貧富皆嗜之。其法將磚茶置木臼中，搗成粉碎，然後放入鍋中，加鹽、黃油、牛乳、羊乳，煮沸後傾入銅壺或木壺內，再注入木碗中。壺高二三尺，下粗上細，每人一杯，置長尺許之小木凳上；另有奶油一碗，白色凝固，原係以奶汁入皿中，不斷攪動，使水蒸發而成。飲時將奶油

一塊投入奶茶中，再加炒麩。奶茶味鹹，奶油味酸，初飲者，則欲嘔，日久乃能食。蒙古風俗，一日可以不食，而不能不飲；雖赤貧人亦不能斷茶。外蒙可用磚茶代貨幣。各人皆茶碗一，其碗悉以榆槐樺爲之，更有以銀裝飾之者。其最佳之木碗，稱曰「札布雅」，每碗有值數十金者。喇嘛亦有用髀骨作食器者。蒙人食量甚大，通常非十餘斤肉不飽，視內部之人，則有差異矣。但相繼三四日可不食，此亦爲內部人所不能辦。其食肉不用箸，卽以左手持肉，置於口中；右手用一小刀斷而食之。高粱酒亦稱白酒，蒙古人民皆嗜酒。此種酒黃河流域及內蒙一帶亦產。春夏之時食酥酪。至於糖則視爲珍品，非貴客至不用。穀米及白米，皆用作食品，惟限於貴族階級。庫倫以北一帶，近年來與俄貿易頻繁，麩粉之輸入甚多，麩粉亦成人民普通之食品矣。麩包充斥庫倫市上，皆係來自俄國，每斤值蒙幣三角，比之他物，價最低廉。故蒙人多取作食品。烏梁海一帶，多以羊肉、牛奶、麩粉作食品。麩粉多與牛、馬奶合成燒食，用水者甚少。其食物漢蒙不相混；漢人所殺之羊，絕不食；卽在監獄內，非餓至瀕死之時不食。漢人至其家，則餉以肉飯，異常清潔，客所剩餘之肉，無論多寡，苟沾手者，必擲棄不食。其同種人食物彼此不相混。其食羊肉時，每人各殺一羊，各食其羊之肉。

(c) 住 蒙人居住以蒙古包爲主；上自貴族，下至平民皆住之。蒙古包爲圓形，高約四五尺。內壁用檉柳木條編成，外圍毛氈；木條粗如手指，圍牆各木條斜立成斜方形，頂上之突圓如傘，木條之一端，集於中心之一小圈上，如圓徑之集於中心然；其他之一端則在圍牆之木叉上。前有氈門帘，上有氈窗。包之中心有一柱，前置圓形之鐵圈爐灶，上置鐵鍋。地下半鋪氈。迎門偏右有佛龕，前置小供桌。佛龕之左爲客位；再左下，爲女主人座位。佛龕之右下，爲男主人座位。包頂之中火，另蓋一方毯，以備晴天開啓，以通光線。其門皆東南向，懸以毡簾，用蔽風雪。在包傍通常有一大圍，用枯柴環繞之，爲畜類夜間棲息之所。架置蒙古包之事，皆女子職之。居處不時遷移，動作極爲敏捷。其用具爲鍋、盃、勺、瓦壺、木碗、皮囊、鐵架、及火箸等。每屆夏季，卽各分疆界，擇牧草繁茂地方而居，以牧養家畜。居處擇定，一年之中便不移動；迨至冬季則移傍於山谷中，以避寒風。其通都大邑及各喇嘛廟，有瓦屋，其狀與內地廟宇無異。其北部漸染俄化，亦有西式房屋。其衙署周圍皆繞以木牆，木牆之內仍建帳幕。烏梁海人民亦有以瓦屋作居室者。其屋甚大，一家男女老少皆住一屋，絕不隔成小間。入其屋則就地而坐，不設席；雖着極華麗之衣，亦隨意坐於土地上，與蒙古包之習慣無異。

二 風俗

(a) 嫁娶 頗近歐俗，最初男女彼此相許，然後稟明兩方父母，再由媒妁關說；其手續，先由舅家之父偕同媒妁親往女家求婚，並贈物品於女家，其所贈之物僅哈噠一方。至哈噠之大小，則不一定，愈長大則愈尊敬。哈噠上面織有許多花紋，亦有織成佛像者。女家無回贈，婚約即成，女之父與親近者訪男家，入其包先禮佛壇。於佛前供羊頭、乳、絹、布等。至迎娶之日，則由新郎騎馬佩弓矢以迎新婦；新婦之戚屬朋友，出而招待。既而新婦行出戶外，跨馬繞其包三匝，然後隨新郎馳至男家。鄰家及雙方親友，即陸續慶祝贈物品，同時延喇嘛諷經。新婦拜灶，並拜見舅姑，新郎向新婦之親戚亦作同樣之禮拜，賓客等始入席。宴會常亘數日以上，耗費特多，亦有招樂師佐樂者。當新婦之往男家也，其一切妝奩，如衣服首飾，以及家常所需之物，應有盡有。其本生父母，則又將家產，家畜等物分與之。夫婦在家平權，關於對外一切事務，則由夫主之，其妻不能置一詞。離婚無何等儀式，如男有離婚之意，即將妻送回，妻有離婚之意亦如之。但在外蒙離婚者甚少。如有子女，則彼此相商，或歸夫家，或由妻帶去；至雙方爭持不下時，則由家長斷定。男於正妻之外，亦可娶妾，家政仍由正妻操之。妾則與妻同

居，唯命是聽。

男女戀愛，頗爲自由；女子達十六七歲，即可隨意與男子往來，甚至引至家中住宿，父母亦不干涉。生子則養於家中，不問其父爲何人，將來產業，即傳諸此子。故蒙古遺產，多不傳子而傳甥。

今之結婚方式，已較單簡，凡黨員結婚，必須由分部報告支部，再由支部報告旗黨部，由旗黨部給以證書；男至女家，對女之父母，獻哈噠，攜女歸男家，婚禮遂成。

(b) 喪葬 外蒙喪葬共分兩種：一爲棄尸，二爲火葬。於人死時，普通延喇嘛誦經，經數日，取吉日由喇嘛導至山中或郊野棄其尸。必使其面朝天，覆以滿印藏文經咒之布。逾三日親戚家族皆前往探視，如尸體之肉，已被鳥獸啄食淨盡，或所餘無幾，則爲死者生前爲人良善之表現，其靈魂已昇入天堂，大衆無不額首稱慶。設尸體未曾損及絲毫，則爲死者生前有罪惡之表現，靈魂亦未昇天，衆人皆爲懷喪；復須延喇嘛誦經超度；迨死者尸體之肉已無，方爲了事，此風今亦漸泯。

婦女病死者，多用火葬；如因癆病死者，或生產死者，則無論貧富，皆用火焚葬。其法將身體塗以黃油，復用白布裹之，布置端正，始行舉火。迨火已熄，再將灰燼收起，調以麥粉，製成餅餌，收入寶塔中，

或送至山西五台山、西藏拉薩等地。至王公喇嘛死時，亦有用火葬者，其法係先掘一坑，置尸其間，用火焚燒；將灰燼與土加水，作成塔形，藏於廟中。惟此法現在行者甚少。

(c) 歲時 外蒙在昔時，以鳥獸孕乳，而別四時。後由西藏傳入曆法；今其曆法有新舊之分。舊曆近似中國之舊曆，亦以太陰爲主，每月十五日月圓。惟其法則來自西藏，西藏則來自印度，故其舊曆，實印度曆也。每年十二個月，每月三十日，有閏年，其元旦則前後錯雜。新曆乃新易之陽曆，正在推行之際。蒙人對舊年禮儀頗爲隆重。除夕時於包之正面置牀備客座，左右供佛，燃牛油燈，燒西藏香，用若干銅盃供清水，並有牛油、麪餅、糖類等食物，用哈噠圍之如山。敬客亦有種種食品，如乳茶、洋糖、蜜棗、麪餅、牛油等。其賀年之禮，頗單簡，主人雙手捧哈噠齊眉，跪獻於賓前；平等者雙手捧哈噠齊腰，立而觸腕。較新式者，則不持哈噠，但作捧狀，卽雙手平展，略彎腰，觸對方手腕，正月會親友，殆同華俗。十五日或十八日爲大喇嘛廟會期，必舉行打鬼，與中國演戲同。至廟會期喇嘛飾以龍頭鹿角等假面具，衣采衣，手持武器，械鬪歌舞，復吹喇叭，敲銅鑼。用各種顏色塗其面，望之不似人形，故曰跳鬼。該鬼卒接近買食物者，卽奪而食之。是時觀者如堵，商賈雲集，頗極一時之盛。三月三日，招喇嘛誦經。

祭祖。五月五日休息飲饌，男婦多登山狩獵，但無食角黍之風。七月十三日祭鄂博，亦爲蒙古大典。鄂博多在邊地，卽漢語界牌之意也。蒙人多於此祈禱。此種鄂博，以亂石或木柴堆成，形似內省之墳，高約八九尺。其頂立一長杆，上繫牲畜之毛角與藏文印成之經咒小布旗，以及哈達等物。人行其處必行敬禮。迨祭祠時，杆上懸各種咒文之旗及五色紡綢，周迴陳設牛乳等食物。屆時遠近男女皆麇集於此，頓呈繁華之象。又佐以角力，賽馬諸遊戲。

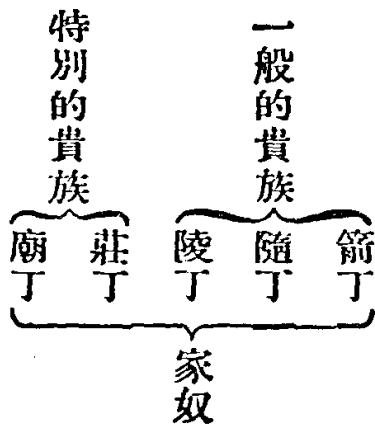
(d) 娛樂 蒙人娛樂有騎馬、游獵、角力、歌樂等。騎馬爲人民習爲之事。孩童無論男女在十歲以上，皆能騎乘。遇廟會之時，四方嫻於騎術者，莫不集此比賽。王公亦酌給獎品，以示鼓勵。蒙人除騎馬之外，尤喜遊獵。外蒙多黃羊及狼，狐亦不少，狐狼之皮可用，黃羊之肉可食。蒙人率皆獵取此等動物。其方法於野獸衆多之地挖一窠，人荷槍藏於其內，獸來則擊殺之。烏梁海多貂，人多以獵貂爲業。每年自五月至十二月獵人皆裹糧入山，半年每人可獲貂皮數百張。其法於兩樹間張弓，中有大網，一經觸動，兩弩齊發，百不失一。角力多於祭祠鄂博之時行之，近似日本之柔術。角力之時雙方皆著長靴，由東西各一人登場相撲，以壓倒對方爲勝，勝者授以賞品。歌樂特爲發達，蒙古樂器頗多，最普

通者，爲喇叭，大者長七八尺，短尺許。單槌大鼓，打時用一木槌，聲動天地。此二種多於喇嘛誦經時用之。胡琴以竹弓張馬尾，納二弦之間，軋之即可發音；內地亦甚多。又有胡弓，爲蒙古最普通之樂器，音律頗低，可集合數人共同彈唱。蒙人亦喜歌唱，所歌者多言情之作，或贊美古人之詞，歌唱之時，皆男女多人齊聲相和，音多悲哀沈痛，偶聞之，不禁動征人思鄉之感。其音最哀者，可使人淒然落淚。其普通之歌曲爲大汗天威、二郎神、及活佛打鬼等。歌唱之餘，佐以舞蹈，亦有韻調，殊爲可觀。亦有一種專以歌唱爲業者，無聊時可招來消遣。

(○)階級 蒙古人民之階級，可簡分貴族、奴隸兩種，貴族屬於白骨系統。白骨者，蒙語稱察罕雅蘇，卽血統潔淨之意也。同是貴族，仍可分爲兩種，一種可稱爲一般貴族；一種可稱特殊貴族。所謂一般貴族，卽王、公、貝勒、貝子等爵位，與保有此種爵位世襲之人，卽「塔布囊」、「台吉」等是也。此種貴族皆出自博爾流特，或烏梁海兩系。關於此種人之素性，可取「台吉」之例說明之，「台吉」乃係成吉思汗之子孫，而受封之人，皆爲元之苗裔；惟同屬「台吉」，還有由一等至四等的區別。因有此等關係，是以上述之貴族，可以稱爲正當意義的貴族。特殊貴族，卽寄生於蒙古，散居各寺廟之

喇嘛。此種貴族無一定之系統，是以由階級地位上言之，比諸一般貴族，須低一等。惟仍可支配奴隸。喇嘛之弊害，無論在消極方面，或積極方面，殆難枚數。其中特為顯著者有二：一為擁有一大民族的貴族，竟營遊閒寄生之生活；一為該貴族對於蒙古之基本階級之奴隸，竟自由加以壓迫的支配。

奴隸為呻吟於貴族之下的階級，蒙語稱哈穆直勒嘎，又可分為平民與家奴兩種。不過蒙古之平民與他國之平民概念，全然不同。平民之內又分箭丁、隨丁、陵丁、莊丁與廟徒五類。家奴低於平民，為平民所飼養。茲列表於次：



箭丁係代其主對於所屬之旗，負繳納稅金與服兵役之義務。其有學識及能力者，可充管旗章

京或低級文官，惟絕對不能充旗長。隨丁係貴族之隨從，一方面須對所屬之貴族納各種稅金，並服各種徭役。一方面又須代所屬之貴族，對於旗負一切義務，並可充低級文官職務。陵丁為守墓之人，且須貢納一定之祭祀金，有時仍須服役一般差役。其在社會之地位，較箭丁、隨丁為低。能充極下級之官吏。

至隸屬喇嘛之奴隸，其中所謂莊丁者，不但對於所屬之貴族，須納一定之稅金，及服務所指定之差役，且須代負貴族所應負之一般差役。其所得之權利與陵丁同。廟丁須對於所屬寺廟納一定之稅金，服一般差役。此種廟丁皆奉喇嘛教，修習經典，故將充最下級官吏之權利，亦被剝奪。(一)茲根據一九一九年之統計將蒙古共和國之貴族與奴隸列表於次，用資參考：

部	別	貴	族	奴	隸	無	所	屬	者
車臣汗部			二四、四一三		二〇、二三五			二、六五二	
土謝圖汗部			二三、九一〇		二二、四〇三			三、〇八八	
三音諾顏汗部			三二、八四六		三二、〇八三			七、四四九	

札薩克圖汗部	一六、三七三	一七、〇四九	三、七二六
四盟教署所屬者	一一、三〇六	八、六六七	—
總計	一一八、八五一	一〇一、四三七	一六、九一五
	五〇·二%	四二·八%	七·〇%

三 宗教

(a) 喇嘛教 外蒙宗教，約分三派：即喇嘛教、基督教、與回教是也。以喇嘛教勢力為最大。喇嘛教在紀元七世紀之頃創於西藏。十三世紀之末元世祖即帝位時，始傳入中國腹地。時喇嘛教高僧八思巴因世祖之召率羣弟子自西藏來歸，駐於燕京——即北平——，崇為帝師，出入宮禁，頗得寵信。八思巴既得寵，乃假朝廷之力，以壓迫中國內地之佛教。非惟世祖信仰，即歷代朝廷亦莫不醉心崇奉也。喇嘛僧不分晝夜，衆嘗數百出入宮廷，被尊為『巴庫西』——蒙語宗教上之教師——，『受絕對之保護，故彼等專橫已極。元統既絕，中國之喇嘛教亦漸泯滅，乃由中國而流布於蒙古，時為十六世紀之半。』

元朝之喇嘛教，僅行於貴族之間，一般之蒙人信者尙少。其所信者爲孛，孛者蒙古語祈禱之意也，亦卽薩滿教也。蒙古游牧記謂：「喀爾喀始有所謂紅教與黃教之爭，圖蒙肯尊崇黃教而擁護之；唐古特之達賴喇嘛賢之，授以賽因諾顏汗之號。」據此則該教或有傳佈於土謝圖汗部之勢，實則外蒙之維護喇嘛教建立寺院廟宇，乃土謝圖汗之族長阿巴岱汗——爲圖蒙肯之長兄——於一五八七年——明萬曆十五年——舉行盛大之開幕典禮，卽今日猶存之額爾德尼昭，爲蒙古太宗所建於和林城之舊址者。此爲外蒙之巨刹，亦卽喇嘛教最初佈教之根據地也。對於阿巴岱兄弟推廣喇嘛教之功績，誠有不可泯沒者。然十七世紀之末，該族有名溫都爾格根汗稱第一世哲卜尊丹巴，厚結於清康熙帝，其結果使該教之傳佈更盛，厥功尤偉。

喇嘛教分紅、黃兩派，有明初葉以前紅教勢力甚大，教規已漸廢弛，有宗喀巴者，於一四一七年——明永樂十五年——生於西寧，得道於甘丹寺，目睹紅教之腐化，遂毅然以改革宗教爲己任，而創黃教。歷史上稱黃教爲新派，紅教稱爲舊派。喇嘛教自宗喀巴改革以後，黃教勢力驟增。宗喀巴有二大弟子，一名達賴喇嘛，一名班禪喇嘛，皆駐西藏。達賴、班禪皆世世轉生於西藏。喀爾喀人亦希其

轉生於其境內，彼等遂以候補者，求之於土謝圖汗部之嬰兒，格根遂應運而出。格根名衆布藏旺比札木薩，爲土謝圖汗衰布多爾濟之子。初喀爾喀人尙未承認彼爲呼畢勒罕——藏語化身之意也——；一六五〇年——清順治七年——春格根入西藏，先訪班禪，次訪達賴，遂受法戒。格根留滯拉薩約半年餘，時達賴深悉紅教欲在喀爾喀用貴族子弟爲化身，以伸張其勢力，乃決意以格根爲呼畢勒罕，授以哲卜尊丹巴之尊號，更崇其地位，許其出外得用天蓋式之黃絹車輿，巡遊西藏諸寺，無不獻祭獻金，因是喀爾喀人受取神聖之寶物不少。達賴又授格根以黃教本義，囑其攜西藏喇嘛五十名，並各種匠人畫工，還喀爾喀。喀爾喀人無不尊崇之，自是外蒙始有哲卜尊丹巴活佛。一六五五年——順治十二年——再入西藏，翌年歸，遂行達邁里迴轉式，對於喇嘛及庶民說教數日，喀爾喀人始得深明黃教之真義。然自一六八〇年以降，喀爾喀內亂迭起，格根派使節於北京——即北平——，贈康熙帝佛像二尊，嗣清廷賜優詔於格根，命其臨喀爾喀諸王之盟會，與達賴之使節合力勸告諸王，而和解之。後又勸告喀爾喀歸清，當清聖祖會盟於多倫諾爾時，升格根爲大喇嘛。一七二三年——雍正元年——示寂，史稱第十六代庫倫活佛，亦即蒙古人所稱第一代活佛也。第十七

代活佛旋亦轉生於蒙古，其時喀爾喀四部以此兩代活佛降生之關係，在蒙古最佔勢力；故每至活佛轉生之時，各部時起糾紛，清廷因此復令達賴喇嘛提議，庫倫活佛仍在西藏轉生；轉生以後，由蒙人迎回受戒，登座册封爲哲卜尊丹巴呼圖克圖。喀爾喀四部大爲失望，漸不滿意於清廷。迨外蒙第二次獨立政府成立，推哲卜尊丹巴爲元首，未幾病歿，徒衆亦星散。蒙古共和國政府復定四種辦法，以限制之。卽：一派人向年長喇嘛講演，勸其實行教義，不得接近婦女。二由青年人向青年喇嘛講演喇嘛之種種黑幕，使之覺悟，脫離喇嘛生活。三凡不滿十四歲，或初級小學未畢業之青年，皆不許充喇嘛。四凡喇嘛赴各地，須領牌照；如無牌照自由行動時，必加監禁。往時喇嘛只有權利，而無義務；刻政教分離，喇嘛之土地，亦須納稅，因此之故喇嘛之數大有日漸減少之勢。茲列表於次，以資參考：

年	度喇嘛	數對全人口之比例	對男子數之比例
一九一七	一一六、五七七	二一·四八%	四一·九五%
一九二四	一一二、六七二	二〇·六三%	四〇·五五%
一九二五	八六、六七一	一三·三九%	二三·二九%

一	九二二六	九一、二六九	一三·三四%	二六·四五%
一	九二二七	九二、三一〇	一三·二一%	二六·一五%
一	九二二八	九四、八五七	一三·三五%	二六·三〇%
一	九二二九	?	?	?
一	九三三〇	一一〇、〇〇〇	一五·〇九%	?
一	九三三一	九三、〇〇〇	一五·五〇%	?
一	九三三二	八二、〇〇〇	八·四%	?

一九三〇年第八次國民革命黨議決爲：『喇嘛教徒從事於商業及金貨業，結合外國之反革命勢力；喇嘛教徒通達醫卜數術，在民間握有相當勢力；凡此等等對於蒙古革命之完成，大有妨害，是毫無疑意者。』此等決議，在第六次大會議得到全體之承認，於是喇嘛又蹈入深一層之壓迫。在第六次大會議案，爲：『在十八歲以下之少年禁入寺廟，對於少年喇嘛加以處置，使之恢復普通人，並從事生產事業。』因此之故，一九三二年遂減至百分之八點四。由是以睹，最近之將來卽有減至零度

之勢。

喇嘛之高級職位，有呼圖克圖、諾門罕、班第達、堪布、綽爾濟等之分。在清季亦有因功賜封爲國師、禪師等名號，僅係榮銜，與其職掌無若何關係。蒙古之喇嘛寺廟，向歸各札薩克管轄；往時蒙人多崇信喇嘛教，有病則赴喇嘛廟祈禱，鮮用藥材。如喇嘛囑其將財產盡施於喇嘛廟，則毅然從之而不少悔。苟一過其地，即可知其信教之篤。如每家必貼咒文於門，或揭小旗於屋頂，或設香案以供禮拜。蒙古政府以喇嘛教盛行，爲蒙古衰敗之最大原因，故用種種方法，以擯除之。惟喇嘛人數，雖日漸減縮，而各地之廟宇仍巍然存在，茲將其數目列表於次：

部	別寺	廟	數	部	別寺	廟	數
車臣汗部			八八六	三音諾顏汗部			六八〇
土謝圖汗部			七〇二	札薩克圖汗部			三七〇
計			二、七五三				

若以旗爲單位言之，則以土謝圖汗部之墨爾根王旗爲最多；三音諾顏汗部之達賴王旗次之；

車臣汗部之秋約濃王旗又次之。車臣汗部之車臣王旗，札薩克圖汗部之阿海貝子旗，土謝圖汗部之岱青王旗再次之。茲列表於次：

旗	別寺	廟	數	旗	別寺	廟	數
墨爾根王旗			二五二	車臣王旗			一五三
達賴王旗			一七二	阿海貝子旗			一五三
秋約濃王旗			一六三	岱青王旗			一三四

外蒙喇嘛廟之最著者，爲寧慶寺、阿巴岱廟、邁達里廟、伊拉古克寺、額爾德尼招、丹巴多爾濟寺等。寧慶寺，蒙古語稱阿母爾巴楊斯夫郎特黑特，位於布隆汗山之陽。寺建於溫都爾格根死亡之時。清康熙帝追念格根之功勳，因出國帑以建斯寺，至雍正初始竣工。一七七九年——乾隆四十四年——移格根之遺骸於寺內，遂賜此名。相傳清帝欲建斯寺，遣員探覓祥地，該員即溯伊奔河至布隆汗山，偶見幼男，少女舞於山麓，問其名，幼男稱「阿母爾」，漢語慶也，少女稱「巴楊斯夫郎特」，漢語寧也，遂奏明清帝建立斯寺，並賜名寧慶云。阿巴岱廟在庫倫，原爲阿巴岱汗所居之帳幕，溫都爾格根

遷阿巴岱帳幕於庫倫，以喇嘛廟式爲之。其廟容積甚大，可容三百人。中祠阿巴岱汗，環其側者爲阿巴岱汗之功臣勇士像，皆係木刻，質極粗劣。邁達里廟亦在庫倫，廟貌巍峨，冠絕一切之寺院。蓋建於一八二〇年至一八三六年之間，中奉邁達里像，雕刻頗精。此像坐似獅，以黃銅鑄成，表附黃金。伊拉古克寺在額爾德果勒溪谷中，四面環以山，其南有伊拉古克三活佛所崇拜之塞新巴耳伯爾山。寺又分爲二：以第一寺院總稱尊夫列，建築最爲崇隆，有茲臥庫欽、齊約伊拉音、邁達里、尊部落、巴農部落、何伊特部落等堂屬之。諸堂之外形，與通常蒙古寺院無異，但其構造，頗似中國廟堂，此爲伊拉古根、三格根之達賴王呼弼勒罕所努力經營者。在茲臥庫欽堂中祠格賊爾，格賊爾爲關帝三十二勇士之一，素爲清廷所崇拜。第二寺院稱巴倫夫列，較第一寺院略小，爲伊拉古克三呼圖克圖之呼弼勒罕住所。距尊夫列約一里有半，兩寺院之間，爲達賴王之宮殿。額爾德尼招在杭愛山南麓，建於一五八五年——明神宗萬曆十三年——爲喀爾喀寺院中之最大者。初阿巴岱汗自歸化城歸來，與第三音諾顏同爲當地之領袖，遣使至阿爾坦汗招致釋迦派穀米南斯之喇嘛，以鄂爾渾河岸杭愛山南麓爲其牧地，並鼎建斯寺。阿巴岱歿後，其子額列克墨爾根汗復建二寺二塔於額爾德尼招。

爾德尼招現分六部，其中最大者，爲達爾汗綽爾濟林，次爲達什吹林。丹巴多爾濟寺在庫倫附近，距庫倫約五俄里。一七六五年——清乾隆三十年——因祠入寂之哲卜尊丹巴第二代呼弼勒罕，清廷出國帑興建。現分二院，一爲清廷所建者，其形式近似西藏廟宇，頗輝煌壯麗。一爲蒙古人所建者，類似喀爾喀之喇嘛廟，污穢不堪。最盛時有籍之喇嘛達一千二百。

(b) 基督教 當中世紀初葉，天主教教徒穿過中亞曠野，而入外蒙。迨一八一七年——清嘉慶二十二年——倫敦會始將新約全書譯成蒙語，又派史塔賴布拉斯 (Stallybrass)、勒木 (Rahm) 二人至俄屬伊爾庫斯克學習蒙語，翻譯經典，傳佈教義。一八七一年——同治十一年——倫敦會教士葛爾蒙 (James Gilmore) 始遊行佈道，工作遠至恰克圖。一九〇二年——光緒二十八年——其勢力自庫倫遠達烏里雅蘇台、科布多一帶，宣教師則駐庫倫。希臘教則在明清之交，由俄人傳入蒙古。

(c) 回教 亦稱天方教，創始於天方國——阿拉伯。元世祖時，其所招之兵丁，以西域天方諸國之人爲多，回教教義，由兵丁之媒介漸傳入蒙古。當時歐洲人回教正教教師木速兒蠻，回教支派

教師答失蠻等亦聯袂東來，廣播教旨。奇卜察克及其子伯勒克皆篤信天方教；旭烈兀曾孫合贊，初信喇嘛教，以與貝杜爭位，遂改信天方教。其繼王位後，不稱汗，而稱蘇爾坦，蘇爾坦者即天方教國王之通稱也。天方教由是盛行於諸王國，蔓延及於外蒙西部科布多一帶。今科布多城尙有大回教堂，教徒有一百五十餘人。

此外尙有道教，皆漢人信之。妖術教盛行於庫倫，亦佛教之一派，昔東庫倫之蒙人，與一部分之漢人信之，今已衰落。

四 教育

外蒙在有清之季，受種種之愚弄，固無所謂教育。一七四二年——乾隆七年——曾下令收沒蒙古所有之文獻，盡移於北京——北平——；僅頒布滿蒙合璧之聖諭廣訓及蒙文之觀音經一卷。此後爲防止蒙人漢化，凡風俗習慣無不禁止倣效漢人；甚至命名娛樂亦加干涉。如一八一五年——嘉慶二十年——嚴禁蒙人建築漢式房屋，並不准倣演中國戲劇。一八三六年——道光十六年——令蒙人命名，須用蒙文式漢文字義，不許用類似漢名之字義。同治年間，又禁蒙人學習漢文，並禁王

公、台吉等招聘漢人學習漢文，復禁止用漢人作書吏。嗣後又迭申前令，滿清錮蔽蒙古文化之方法，如此嚴苛，教育自不待言。獨立以後，深明教育為立國之本，當軸者提倡獎勵又不遺餘力，故其進步甚速，惟已受教育者，仍限於貴族階級，尙未普及於一般平民。茲列表於後：

年 度	受 教 育 者	對 全 人 口 百 分 比
一 九 二 六	三〇、五七三	四·四七%
一 九 二 七	二九、〇一五	四·一五%
一 九 二 八	三四、一四八	四·八〇%

(a) 小學教育 蒙古共和國之小學，皆係國立；旗政府亦得設立，惟絕對不許私人設立。小學校學生之衣食，皆由學校擔任。其所用之教科書，皆係蒙文，悉由學術院編輯。全國國立小學約九十餘處，旗立小學僅數處。其規模完備者，僅庫倫兩處，一在東庫倫，有學生百餘名；一在庫倫，有學生二百餘名，其主要課程，為蒙文、數學、唱歌、圖畫等副之。蒙文每週十四小時，數學十二小時。其小學學習期限，為四年；在四年內，按次升級。兒童自八歲至十二歲，為學齡年。茲將其規程擇要列下：

(1) 蒙古小學以教育兒童學習各種知識，練習各種技能，使有自治習慣，生活能力，為升入中學之基本，為宗旨。

(2) 小學男女同學，但各男女生之食宿，均須分別。

(3) 小學皆由國立，私人不得設立。

(4) 學校教育不良，或校款用途不明，並發生其他債務弊端時，應由校長或教員負責。

(5) 校務會議開會時，校長、教員、校醫、及四年級學生代表一人參加之。每屆開會時，應請本旗各機關，及旗黨部數人參加，且有發言權。

(6) 每屆夏季，由教育部定期召集國立各小學校長、教員，在庫倫開夏期教育會議。報告各校情形，討論改革方案。各部旗之公立小學會議，在各部旗召集舉行之。

(7) 小學之主要課程，為：蒙文故事、數學、圖畫、體育、世界大勢、理科、蒙古地理、蒙古歷史、國家大勢、樂歌、手工、縫紉等。

(8) 小學修業期四年，四年期滿如不能畢業時，得延長一年。

(b)中等教育 據一九二六年之報告，有中學七處。其規模較完備爲庫倫中學校。該校創於一九二二年，教員多自俄國畢業者。衣服、書籍、用具等，皆由學_校供給。外旗之學生，復供給飯費，每月每人十八元。全年經費四萬六千元，學生僅一百餘人。其課程，有中文、俄文、德文、物理、化學、歷史、地理、博物、代數、幾何、世界大勢、兵操、及音樂等。

黨務學校，全年經費十萬元，學生一百四十名，多數爲蒙古本部人，此外尚有內蒙古、烏梁海、呼倫貝爾、及布里雅特等學生。畢業期限，爲十八個月，在十個月內學習普通科，後八個月學習黨義政治。學生年齡皆在十六歲以上。校內有國民黨、青年黨兩部，學生可分別加入，每月各開會兩次。學生衣食皆係官費，並每月有津貼。

此外尚有補習學校、師範學校等。

(c)高等教育 蒙古共和國有大學一處，稱曰國民大學。大學除有補習性質之法律、政治兩科外，幾皆爲師範科。法律科、政治科皆六個月畢業，學生皆係在各機關供職之人，所以皆夜間上課。師範本科前二年爲普通科，後一年加教育學科。學生七十餘人。

政治科又分普通學科與政治學科兩項。普通學科之課程，爲：蒙文、地理、世界大勢、數學等。政治學科之課程，爲：法學通論、憲法、行政學、國家學、政治史、外交史、社會史、統計學、國際公法、政治經濟概論等。法律學科之課程，爲：法學通論、憲法、民法、刑法、民刑訴訟法、商法、破產法、國際公私法等。

師範科普通科之課程，爲：蒙文、算術、歷史、地理、倫理、手工、樂歌、體育、圖畫等。教育科之課程，爲：論理學、教育學、教育史、教育原理、兒童心理學、兒童教育法、兒童遊戲法、教學法、兒童管理法、學校管理法、學校監視、圖書管理、國家大勢、蒙古經濟、實習教學等。

全校除校長外，僅文牘一人，庶務兼會計一人。學生寢室內之灑掃等事，皆由學生自動辦理。學生有自治會。自治會分全體會議與代表會議兩種。學生伙食衣服一切費用，皆由學校供給。

此外尚有專科學校數處，如：士官學校、宣傳學校、飛行學校、及藝徒學校等是也。士官學校之學生，皆係由中學畢業或各軍隊選拔入學者。其畢業期限爲三年，學生約有一百五十餘名。宣傳學校有學生三百餘名，其年齡自十四歲至四十歲皆可入學。內分速成、本科兩科，速成科三年畢業，本科五年畢業。學生皆在嚴重監督之下，一切費用皆由學校供給。全體皆須寄宿。雖星期日，亦禁止隨便

出外。畢業後，由上方指令其服務地點，從事宣傳工作。飛行學校，創於一九二六年；藝徒學校，創於一九二七年；皆略俱規模，惟就學之學生尙不甚多。

(d) 社會教育 蒙古共和國頗重視社會教育，在教育部特設開通民智一科。各學校均附設平民學校，惟多係夜班。全庫倫共十一班，經費皆直接由開通民智科支領。

又有規模較大之國家戲院，及青年黨所組織之新劇團。其新劇皆用蒙文、蒙語編成。其主點在描寫現代社會之黑幕，指導國民如何改良之方針，以補學校教育之不足。如：成吉思汗之睡獅、賈國賊之報應等爲其著者。在庫倫又設有文化局，爲蒙古開揚文化之機關。又有圖書館，儲藏多種圖書，供人閱覽。政府方面每遇紀念日，常舉行國民講演大會，演述世界大勢，以啓民智。其主要之報類，爲蒙古週刊；係國民黨之機關報，刊載政府之一切設施，及國內國外之各種消息。

參考書

一、內外蒙考察記（馬鶴天編）

二、蒙古通覽（教育部編）

- 三、中國地理新誌（葛綏成等編）
- 四、中國民族史（王桐齡著）
- 五、清史稿（柯劭忞等編）
- 六、中國民食史（郎肇霄著）
- 七、日本國際評論（新春特大號）

九 對外關係

一 蘇聯與外蒙

外蒙居中國北部，北與蘇聯爲鄰；自帝俄吞併西伯利亞以來，卽時具侵略外蒙之野心。一七二七年——清雍正五年——恰克圖條約之締結，中國損失貝加爾湖附近之地，約二三十萬方里之多。有清之末，列強環伺，我國苦於應付本部領土尙朝不保夕，奚暇顧及外蒙。帝俄乃乘機聯絡喇嘛，用種種方法買其歡心。一九一一年——辛亥年——我國國體變更，俄人乃乘我革命之際，慫恿外蒙獨立。是年七月由哲卜尊丹巴活佛提議召集王公喇嘛會議，俄國亦曾派代表參加，指示一切。八月十八日又開一王公代表會議，議決脫離中國之保護，宣言獨立。未幾俄政府逕與外蒙訂立密約，舉凡外蒙之開鑛、航行、運輸、土地、森林、法權、練兵、郵政、電線等權，無不包括在內。如此規定，外蒙直爲俄人所屬矣。我國政府以外蒙領土之一部，絕無與外國訂約之資格；遂向俄國提出嚴重抗議，往返

談判，爭辯不已，截至一九一三年——民國二年——十一月五日始締結中俄協定五款，另聲明四款，然僅承認中國在外蒙有宗主權，中國承認外蒙有自治權；但關於內政、外交，中國無權干涉，則宗主權安在？一九一四年總統袁世凱復根據前約，派畢桂芳、陳籙與俄國駐庫倫總領事及外蒙委員會議於恰克圖，而訂立中俄蒙協約。至是外蒙確定其完全之自治制度，且有權與各國締結工商之國際條約矣。名為自治，實與獨立無異。自此條約締結後，俄人侵略蒙古之策劃遂大告成功。一九一七年俄國內部發生革命，無暇東顧，又以紅赤進佔庫倫，蒙人不堪其壓迫，始有內附中國之意。一九一九年外蒙王公正擬取消自治，歸政中央，我政府派徐樹錚率兵進駐庫倫，俄人侵略外蒙之進行，始告一結束。

嗣因皖直戰爭起，徐樹錚離開庫倫，外蒙受白俄謝米諾夫之誘惑，又宣布第二次獨立。然外蒙實權皆操於謝部恩琴之手。未幾，紅軍又逐白俄軍而佔領庫倫，外蒙之政權又轉移於紅黨之手。一九二四年——民國十三年——中俄訂立協定，俄國承認外蒙為中國領土之一部。一九二四年蘇俄大使一再聲明，「蘇俄政府得蒙古當局之同意，開始由外蒙撤兵，且已撤盡，希望蒙境不再有紅」

軍入境情形，及對蒙爲和平的了結。』此不過一種掩人耳目之談耳。實則蒙古第二次獨立後，即仿蘇俄制度，創一共和政體。在一九二四年十一月間曾召集議員訂立憲法，其要點，即蒙古爲一獨立共和國，勞工階級握最高政權；高級官吏由人民選舉，經國民代表大會任命；由國民代表大會產生政府；蒙古共和國剷除封建之神權制度，令國家與宗教分離；並宣佈宗教爲每個國民之私人信教之原則；自是外蒙由僧侶主政，而轉移於革命黨主政矣。

現今蒙古政治，共分兩派：一派以外蒙國民黨爲中心；國民黨站在「外蒙是外蒙人的外蒙」旗幟之下，力主反俄親華。一派以蒙古青年革命黨爲中心，青年革命黨係共產黨團體，受第三國際之支配，力主反華親俄。蒙古國民黨自組織蒙古國民政府以後，頗佔優勢。青年黨乃與蒙古軍中之俄國顧問，及軍官聯絡，煽動軍隊反對國民黨。國民黨領袖迫於環境宣告辭職，青年黨領袖額爾登任中央執行委員長，政治大權悉入於青年黨人手中。青年黨成立於一九二一年，總會設於庫倫。一九二五年末，外蒙全境組成一百五十支部，黨員達四千人。此黨效法蘇俄先例，均完全自貧苦及中等階級中徵求黨員。農民入黨易，貴族及喇嘛入黨難。其黨員農民佔百分之八十，貴族百分之二十，

喇嘛百分之八。該黨事事取法蘇俄，並有俄人參加，於是蒙古政治，悉受俄人之操縱。

蒙古共和國成立後，名義上爲獨立自治，實則一切大權皆操於俄人。至烏梁海方面，因其地北臨俄；俄人早視爲已有之地。故移居於此之俄人甚多。一九二二年三月五日曾給蘇俄照會，說明烏梁海政府之成立，並表示欲與俄訂立一種親善條件，俄政府當然表示同意；自時厥後，烏梁海幾成蘇俄聯邦之一。近數年來，青年黨受蘇俄之主使，又復聯絡內蒙，派員分赴內蒙各地從事共產之宣傳。內蒙又將因之而不安。至蘇聯侵略蒙古之重要事實，約有數端：（一）政治方面：蒙古政府之重要機關，皆有俄人爲顧問，一切行事必須承其意旨；計財政部有顧問四人；參謀部有顧問八人；國防保安部有顧問六人；蒙政府幹部中之人物，除一二中立王公派外，強半爲親俄派，而背後又多以俄顧問爲發縱指使者。俄人又以大批金錢，供其築路建設。據俄人所繪之地圖，蒙古已與中國異色，竟認外蒙爲其附屬地。（二）軍事方面：蒙古自第二次獨立以來，軍隊編制，純仿蘇俄，軍械亦由蘇俄供給；其軍事教練官，多係俄人，一旦有事，則俄人可以指麾蒙古軍隊作戰。（三）文化方面：蒙古自國民政府成立以來，積極整頓教育，現其國內各級學校之設立，已如雨後春筍，風起雲湧；惟其中等以上學

校之教員，多係俄國留學生。各教室及公共場所，皆懸掛馬克斯及俄國革命人物之肖像；學生裝束，亦多取法俄式。至俄國在外蒙宣傳赤化之方，除努力在各級學校進行外，復利用言論機關，各種集會，以及職業組合，勞動組合等。庫倫之各種雜誌，幾乎皆帶共產色彩。此外對於外蒙之赤化宣傳，最有效者，則莫若職業組合與購置組合制度。職業組合乃將都市之勞動階級組合而成，而灌以左傾之思想。但外蒙為遊牧民族，各住民因職業之關係，不能團結於都市上者極多；故為普及宣傳起見，又於各地設立購置組合。購置組合，為外蒙人民購置生活必須品之中心機關；若外蒙人從此機關以購買必需品，則不能維持其日常生活；故在此機關內，位置多數左傾份子，以便與蒙人接近而宣傳之。現此種組合異常發達，而蒙人之心理亦日漸與俄親密。（四）貿易與金融方面：外蒙貿易幾皆為俄人所壟斷；蘇俄助蒙古共和國資本，使設國家貿易局，聽受蘇俄商務委員之指使；其宗旨以驅逐華商為第一事件；據俄半官報載，蘇俄商務二年內，增加百分之六十，華商乃大衰退。金融方面，蘇俄亦極力攪奪；蒙古銀行為蒙古共和國最大之經濟中心，係與蘇俄合辦。據此銀行之章程，其目的在兩國經濟關係，發展蒙古之商業及工業，並增進其貨幣流通。該行創於一九二四年，其營業百

分之五十爲華方。蓋該行發行一種不兌換之紙幣，禁用現金，並將鈔價強制提高，以利通用。此種紙幣俄人並不收用，專以吸收華商現金爲目的。華人如欲運現金，則百方阻撓，務期使用其紙幣而後已。此項紙幣由俄人承印，蒙人既不簽字又不蓋章，全由俄人包辦，故其權利完全爲俄人攫去。該行並設法使各地蒙人儲款，故分設支行，營業均甚發達。烏梁海之工商銀行，其情形與蒙古銀行相同。由是以觀外蒙之經濟勢力，皆握於俄人之手。(五)交通方面：如航路、航空，俄國亦銳意經營，不遺餘力。外蒙境內之色楞格河，本爲葉尼塞河之上源，在二次獨立以前，俄人已試航，嗣以中國反對而停止。目前中國已無反對之勢力，於是蘇俄於一九二三年再行試航，並製成詳細地圖。一九二六年七月復經委員詳勘，並利用其支流轉運木材。飛行郵政，亦操於俄人之手。一九二六年七月蘇俄曾由伊爾康斯科開始飛行郵政，並與蒙古政府訂有庫倫與上烏金斯克間之航空郵信及載客合同。

一九二八年蒙古青年革命黨訂立兩種不相同之政綱，即：『一方黨內訂立汎蒙古運動及建設蒙古共和國之政綱，他方又有成爲俄國共產黨代辦機關之傾向。』在此兩種矛盾政綱中，遂使掌握蒙古共和國大權之青年革命黨又分爲左右翼兩派。此蘇聯赤色勢力侵入最重要之時期。在

此兩派中左翼派占絕對勢力，自是青年革命黨採取共產黨主義之動向，放棄從前蒙古民族主義的運動，而施行『蒙古共和國將來與蘇俄同盟』及『社會主義建設，不經過資本主義的發展階段』之兩種政策。自一九二九年益積極着手進行，其主要者爲：

- (1) 無產階級獨裁；
- (2) 新憲法及法律之制定；
- (3) 貴族、喇嘛等，非無產階級之選舉權，及被選舉權之否定；
- (4) 『闊爾保茲』、『果爾郝茲』、『闊閔』及『阿爾台利』之建設；
- (5) 私商之禁絕；
- (6) 私有財產之否定；資產階級私有財產之收沒；
- (7) 做一九二九年蘇聯產業五年計劃，實行蒙古五年計劃；
- (8) 與蘇聯保持外交，通商關係；
- (9) 蒙古共和國各機關自蘇俄延聘顧問及指導員；

(10) 與蘇聯改訂條約；

蒙古共和國青年革命黨即日趨蘇聯化，蘇俄方面又用種種方法，以誘掖之；我國如無相當之對策，則將來頗有加入蘇聯之趨勢。若就現在蒙政府之首腦人物觀之：親俄者，八人；中立者，五人；親日者，一人，其傾向，更可知矣。茲列表於次，用資參考：

職	掌	人	名	派	別
總理		泰寧多爾濟		親俄派	
副總理		貢噶爾		中立派	
陸軍部長		哈騰圖爾王麻蘇多布		親俄派	
外交部長		格里爾脫布		親俄派	
內務部長		梯米特爾格奈日根廷		中立派	
財政部長		額爾屯格里爾		中立派領袖	
農商部長		不詳(俄人)		親俄派	
教育部長		布特根(布里雅蒙古人)		親俄派	

司法部長	宗特布	中立派
參謀長兼中央軍事委員長	素威布爾桑	親俄派
內防處處長	那尼各脫布	中立派
中央執行委員長	有色特爾斯	親俄派領袖
中央執行委員會主席	於屯	親俄派
國民黨黨部主席	雅明唐騰	親日派

二 日本與外蒙

自東北四省淪陷後，日本眼光又射注於外蒙。據國際評論四卷三章所載，自一九三四年二月至今年一月外蒙與偽滿洲國發生衝突已有九次之多。美國太平洋雜誌主筆拉蒂摩 (Owen Lattimore) 所著 *The Mongols of Manchuria* 書中稱：『目前危機，在日俄兩國本身雖欲避免戰爭，但為爭奪蒙古終必捲入漩渦。』斯論甚當。最近又發生哈爾哈廟之事件：哈爾哈廟即哈勒欣廟，在阿爾順果勒河、哈勒欣河及赤利司河之三角洲上，日置國境監視所於此，一九三五年一月二

十四日日與外蒙兵衝突，日死中尉及兵士各一，偽國因增重兵以逐蒙軍，當時情事頗嚴重，世界各國皆甚注意。惟刻雙方曾於五月二十五日在滿洲里開會，商解兩國疆界之糾紛。開偽國代表為凌陞，外蒙代表為托木卡捫等。此問題或可消滅於無形。

參考書

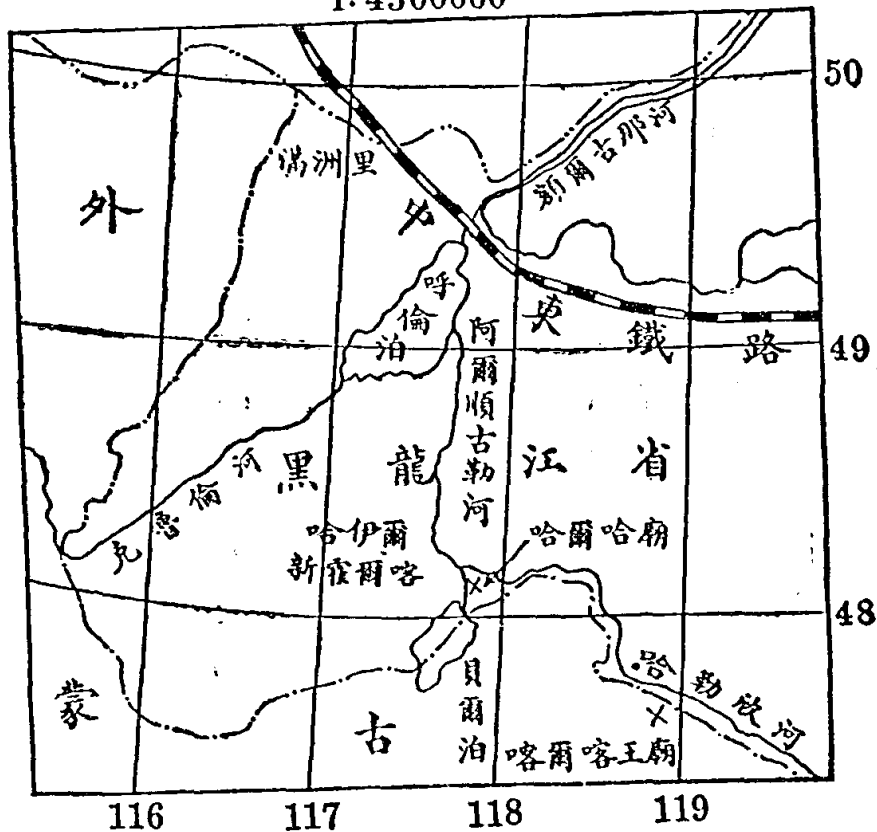
一、俄人東侵史（上册黎孤島編）

二、中國分省地誌（王金紱編）

九 對外關係

比例

1:4500000



現代外蒙之概觀

170

- 三、蒙古地誌（日人柏原孝文與濱田純一合編）
- 四、時事月報（第十二卷第六期）

十 都市

(a) 庫倫 俄人烏爾架 (Ulgai), 今改稱烏蘭巴脫爾 (Ulan-Bator), 卽赤色英雄城之意也。一八六〇年——清咸豐十年——與俄訂璦琿契約開爲商埠。城臨塞利比河, 地勢低下, 周圍繞以山嶺, 南曰汗山, 東曰賓夫里山, 北曰金格里拉穆山, 西曰桑金烏拉山。庫倫市東西寬二日里, 南北長一公里突, 形成細長之勢。庫倫街市之中心, 蒙古共和國政府各機關皆在焉。兵營在市之南方, 火藥庫在東營子, 蒙人、華人居此者甚多。市之東北角, 有飛行場。從市之東方向南流者爲庫倫河。北控森林地帶, 市民可自由取用木材。故本地人民與遊牧者不同, 率多架木爲屋, 周圍繚以木柵。至貴族顯宦家宅, 多爲俄羅斯式之煉瓦建築; 遊牧民族所居之帳幕亦有, 惟不可多觀。

土拉河自西瀦流而東, 河之南爲汗山, 山光水色, 風景宜人。惟其東南方臨近沙漠, 時起暴風, 每當風起, 黃塵隔蔽天日, 嘗亘四五日始息。每年四月及七月在庫倫喇嘛大本山舉行大法會, 屆時參

加者，甚衆；遠路百里，二百里，五百里以至一千里來者均有。是時內蒙人，烏梁海人，科布多人，烏里雅蘇台人，阿爾泰人皆屬集於此。當法會之際，庫倫臨時遂變為大規模之市場，所有外蒙之天產原料品、工業製造品，以至其他物品，凡可售賣者，均集中於此。除蒙人外，更有俄人、中國人，亦將本國出品，運此販賣。其時商人，為數約二萬以上。庫倫市之繁榮，有賴於此法會者，甚大。政體變更以後，宗教上之特權，已歸烏有；而庫倫市之繁榮，反益趨發展，其故安在，蓋因政治、經濟諸方面之進步使然也。

庫倫人口約二十萬，就中蒙人佔十八萬五千，華人三千，俄人一萬，西藏人三百。與二十年以前較，約增加四倍有奇。蓋因蘇俄侵略外蒙，政治、經濟諸方面之活動，皆以庫倫為中心故也。

庫倫之勝蹟，一為汗山，為外蒙聖地。山中富於林木，風景清幽。惟野獸甚多，恆百十成羣，遇人不避，昔時禁止狩獵，今蒙古政府，依然維持前禁。二為活佛故宮，昔為活佛棲息之所，莊嚴美麗，無與匹敵。現已改為故宮博物館；原有佛像已移他廟，其珍品有歷史藝術價值者，歸博物館，餘皆拍賣。

(b) 買賣城 (Maimatchin) 通稱恰克圖 (Kiachta)，蒙人稱布拉 (Bura)，今改稱阿爾坦布拉克 (Altan-Bulak)，即華語金泉之意也。一七二一年——清康熙六十年——與俄訂約，定

爲陸路通商埠，各派官員於此。一七二七年——雍正五年——將舊市街全部劃入俄領內，別築新市街於其南，稱爲買賣城，卽現之商埠爲蒙俄唯一互市之地也。有鐵路北通烏拉梅烏達，南通庫倫。對俄貿易最盛，約居十之七八，對蒙貿易居十之三二。主要輸出品爲：磚茶、大黃、金、銀、綢、緞、雜貨等；主要輸入品爲：羊、狐、貓、貂、海獺、銀鼠等皮，及紡織物、毛織品、呢、絨、金屬等。內地之茶近年來多從海參崴、大連、敖得薩等埠輸送，此地貨物頓漸減少。

(○) 烏里雅蘇台 次於庫倫，爲外蒙第二大都會。烏里雅蘇台者，蒙語多楊柳之意也。位於匝盆河支流烏里雅蘇台河上。此地初爲曠野，當準噶爾變亂時，清兵駐此；雍正年間，始築城垣；乾隆時，又加增修；咸豐間，回匪倡亂，曾經兵燹，後復重修，始成今觀。城環木柵，實以土石；高一丈六尺，厚一丈，周五百丈；設東、西、南三門。一八八一年——光緒七年——伊犁條約開爲商埠。全市分官署區、買賣區、官署區有行政公署、及俄國領事館；買賣區有內地商人、蒙古人、及俄人所設之商店。街市規畫，井然有序。居民約三千有奇。其貿易之主要者，爲牛、羊、駱駝、馬及羊毛、洋貨、雜貨等。附近羊毛皆集於此。其羊毛多運往張家口及歸綏；與烏梁海貿易亦盛。

(d) 科布多 位於哈喇烏蘇湖之西，布彥圖河之東南岸。今改名為台爾格倫特。一八八一年伊犁條約開為商埠。在南門外之街市，頗為整潔；蒙人、俄人、回人、華人皆設肆於此。華人以山西省人為最多。輸出品，以牲畜、磚茶及各種獸皮為大宗。輸入品，以布帛、綢緞、雜貨為大宗。

城建於一七三〇年——雍正八年——，人口約六千，喇嘛教徒甚多，回教及基督教徒亦有。清季經回人之亂，建築多被焚燬，商業頓形衰落，今則已復舊觀。

(e) 克拉斯內 (Krasni) 位於烏魯克穆河與貝克穆河會口之南——根據一九三二年，俄國出版之地圖——舊稱肯木貝爾德 (Chem-Belder)，中國昔稱俄商住宅，俄人稱紅城，為烏梁海人民共和國之都城。北距俄屬米奴新斯科四百六十餘公里，計八日或十日可達；兩方貿易皆利用葉尼賽河，冬用冰車，夏用木筏。南對烏里雅蘇台貿易頗盛；聞現已修成汽車路，交通更較昔日為便。

(f) 賽爾烏蘇 (Sair-Ussu) 在外蒙南部，北可通庫倫，南可通張綏，西北可通烏里雅蘇台，扼外蒙交通之樞紐。商業以皮、毛、茶、布為主。

(g) 哈刺和林 亦稱和林，又稱和寧，在杭愛山之東。本為突厥可汗建牙之所；蒙古太宗曾建

萬安宮於此，後歷代都此，先後設置元昌路、和林轉運使司、和林宣慰司、都元帥等。一二九〇年——元至元二十七年——設和林等處都元帥府。一三〇七年——大德十一年——置和林等處行中書省。一三一二年——皇慶元年——改爲嶺北等處行中書省，又改和林路之名爲和寧路。元滅後王保保居此，順帝太子愛猷識理達臘走據此處，厥後遂湮沒無聞，以迄於今。

(h) 汗阿林 在庫倫之南，中旗境內，以地有汗阿林山故名。元太祖爲蔑兒所困，曾避兵於此，昔爲土謝圖汗盟地。

(i) 克魯倫城 在中軍左前旗境內，一名烏得托，又稱巴拉和屯，乃遼河董城之故址。曾爲車臣汗部之盟地。道路四通，其東北之桑貝子旗，爲行軍要地。

(j) 烏得 在東戈壁部之南，當與內蒙交界處，爲張庫汽車路之主要驛站。距張家口一千零七十里，距庫倫一千零九十八里。由此赴庫倫之路有三：其經森治、烏蘭托羅海、叨林者，爲西路。其經察罕鄂博、那賴哈、巴彥吉魯合者，爲中路。其經塔列赤、庫圖勒、哈刺烏蘇者，爲東路。城內有電報局一，商業不振，市街蕭條。

(k) 叨林 又名尖頂車，亦名翠嶺，在烏得西北，相距五百八十四里；亦為張庫汽車路主要之驛站。有電報局一。其西南八里許有喇嘛廟一所，規模宏大，內有喇嘛二千人。

(l) 哈特呼爾 又名哈達里努。在庫蘇泊西南鄂格河源處。北通蘇聯之伊爾庫斯科，南通烏里雅蘇台，西通克拉斯內；倘能展航線進築鐵路，則不但為重要之卡倫，且為將來之重鎮。

(m) 烏素克圖 又名烏素，位烏素河上流。本屬肯木次克旗。一八六九年——清同治八年——以後，逐漸被俄所侵佔，其地為克烏台站支線之終點。汽船亦可由葉尼賽河上溯至此。北距米奴新斯科一百七十二公里。

參考書

- 一、中國地理新誌（葛綏成等編）
- 二、清代邊政通考（蒙藏委員會出版）
- 三、內外蒙古之橫顧（日人玉井莊雲著）
- 四、蒙古及蒙古人（俄人僕茨托勒夫著）

附錄 喀爾喀獨立後新易部旗地名表

蒙古共和國獨立以後，昔日部旗之名，因含有封建思想，均依照所在地之山川自然名稱更易之。茲將其新、舊名稱列後，用備參考：

新名	舊名
汗台希里烏拉山部	扎薩克圖汗部
齊齊爾里克滿達林部	三音諾顏部
汗肯特烏拉山部	車臣汗部
博克多汗烏拉山部	土謝圖汗部
德勒格爾烏拉旗	都魯格沁王旗
?	果爾根王旗

布林陶克陶呼烏拉山旗

達賴公旗

那郎吉爾嘎郎圖烏拉山旗

阿亥公旗

訥木爾根烏拉山旗

朝克圖爾貝子旗

汗扣肯烏拉山旗

阿齊圖王旗

車臣沙爾塔古拉旗

車臣王旗

固爾巴賽音吉爾嘎郎圖烏拉山旗

巴圖魯王旗

蓋克烏勒吉圖烏拉山旗

畏敬公旗

罕台希里烏拉山旗

扎薩克圖汗旗

沙津巴圖色布濟特嘎察烏拉山旗

巴圖魯公旗

阿拉善圖烏拉山旗

墨爾根公旗

巴彥阿合塔烏拉山旗

額爾和公旗

雜爾德尼朝克朝拉克善烏拉山旗

依特公旗

札顏班帝得旗

卽胡圖克圖扎彥沙旗扎牙班第達

朝特海林烏拉山旗

沙拉爾公旗

那木囊烏拉山旗

依特格勤吉圖貝子旗

都拉罕烏拉山旗

土謝圖公旗

巴顏拜希里旗

畢希勒勒圖貝子旗

呼敦圖烏拉山旗

素珠克圖貝子旗

烏勒烏圖烏拉山旗

依勒登王旗

察罕蘇木烏拉山旗

卓里克圖公旗

車車爾里克河旗

阿齊圖公旗

汗溫都爾烏拉山旗

車臣王旗

推郭勤河旗

岱青王旗

浩齊烏拉山旗

達爾罕公旗

附錄 喀爾喀獨立後新易部旗地名表

巴彥洪郭爾亥拉罕烏拉山旗

朝克圖公旗

青蘇珠克圖諾們罕沙畢納爾旗

青蘇珠克圖諾們罕胡圖克圖旗

博克多哈依爾罕烏拉山旗

額爾德尼王旗

和爾奈麻拉山旗

古農貝子旗

烏特渾哈依爾罕烏拉山旗

墨爾根王旗（現與烏里雅蘇台牧場合併）

那魯班禪胡圖克圖沙畢那爾旗

那魯班禪胡圖克圖旗

欽達木呢烏勒哲依圖達賴旗

達賴王旗

布勒根汗烏拉山旗

額爾德尼岱青王旗

西布顏汗烏拉山旗

那海公旗

東布顏汗烏拉山旗

額爾德尼王旗

諾顏烏拉山旗

巴圖魯王旗

博克多汗烏拉山旗

達爾汗王旗

胡圖克溫都爾烏拉山旗

依勒登公旗

巴彥額爾合台烏拉山旗

蘇珠克圖公旗

棍察拉吉布吉圖汗烏拉山旗

卓里克圖王旗

伊克和勒嘎烏拉山旗

畏敬公旗

沙齊克布林烏拉山旗

吉農公旗

阿克楚克哈依爾罕烏拉山旗

畢希勒勒公旗

杭蓋哈依爾罕烏拉山旗

土謝圖汗旗

德勒格爾汗烏拉山旗

車臣王旗

汗肯特烏拉山旗

達爾罕貝子旗

賓都里雅汗烏拉山旗

額爾德尼吉農王旗

巴圖諾爾布烏拉山旗

岱青貝子旗

依德爾莫克巴彥汗烏拉山旗

包爾格楞公旗

附錄 喀爾喀獨立後新易部旗地名表

蓋和札布哈郎圖烏拉山旗

蘇珠克圖公旗

溫都爾汗烏拉山旗

車臣汗旗

溫都爾察汗烏拉山旗

墨爾根公旗

巴彥汗烏拉山旗

巴圖魯王旗

達什巴拉巴爾烏拉山旗

卓里克圖貝子旗

達爾罕烏拉山旗

阿亥貝子旗

鄂朝拉珊薩爾烏拉山旗

車臣汗旗

？

岱青王旗

欽克木呢烏拉山旗

依勒登公旗

吉布私郎圖烏拉山旗

要素圖貝子旗

額爾德尼班第達胡圖克圖沙畢旗

與上同

巴音巴彥溫都爾烏拉山旗

吉農王旗

汗呼格新烏拉山旗

三音諾顏汗旗

都勒根烏拉山旗

阿海貝子旗

阿魯彥格爾烏拉山旗

畏敬王旗

固爾班賽罕烏拉山旗

要素圖貝子旗

巴彥溫都爾烏拉山旗

達賴王旗

德勒格爾杭蓋烏拉山旗

土謝圖王旗

阿齊圖和爾浩烏拉山旗

河齊圖公旗

合稚爾烏勒吉圖烏拉山旗

額爾德尼公旗

伊克都蘭烏拉山旗

墨爾根王旗

嘎拉希爾烏拉山旗

畢希勒勒圖王旗

烏勒哲依圖旗

額爾合公旗

土們朝克圖烏拉山旗

達爾罕王旗

附錄 喀爾喀獨立後新易部旗地名表

巴圖汗烏拉山旗

額爾德尼公旗

土希勒根汗烏拉山旗

沙拉古拉公旗

巴彥土們汗烏拉山旗

青阿齊圖王旗

們和汗烏拉山旗

額爾德尼達賴王旗

巴彥們和烏拉山旗

要素圖貝子旗

曼達拉汗烏拉山旗

畏敬貝子旗

爾喀河旗

烏納蘇珠克圖依勒登王旗

汗欽德木尼烏拉山旗

額爾德和木色克貝子旗

索要爾濟烏拉山旗

朝克圖公旗

昭多拉汗烏拉山旗

忽爾赤王旗

按上表共旗八十四，惟據南滿鐵路株式會社出版之外蒙共和國所載爲旗九十有八——札薩克圖汗部二十一旗，土謝圖汗部二十一旗，車臣汗部二十七旗，三音諾顏汗部二十九旗，共計如

上數。——兩者相較，差十四旗；此十四旗究係合併，或上表遺落，待考。

購買

449

中華民國廿六年參月拾八日

中華民國二十五年十一月初版

(91222)

新時代
史地叢書
現代外蒙之概觀 一冊

每冊實價國幣柒角

外埠酌加運費匯費

版權所有
翻印必究

編著者

王

金

紱

主編者

吳

敬

恆

發行人

王

雲

五

印刷所

商

務

印

發行所

商

務

印

(本書校對者殷師竹)

◆D四四九九

殿

