

文部省檢定
尋常中學校師範教科用書

文學士天野為之閑
前橋孝義著

六版

訂正
萬國地理

東京

富山房發兌

MANUAL
OF
MODERN GEOGRAPHY

BY
T. MAYEBASHI.



"Geography is the peg upon which the greatest quantity
of useful and entertaining scientific information may be
suspended."—HUXLEY

SIXTH EDITION.

FUSANBO & Co.,

TOKYO

1889.

4-11/

77W13846

萬國地理序

深ク學術ノ堂奥ニ入り議論ノ未ダ決セザル所ヲ決シ
研窮ノ未ダ達セザル所ニ達シ社會ノ幽微自然ノ秘密
ヲ探リ出ダシテ之ヲ世ニ公ケニスルハ決シテ容易ノ
業ニアラズ然レドモ之ヨリ起ル學問上ノ功勞ハ實ニ
少小ニアラザルベシ學問ニ從事スルノ士ハ先ヅ第一
ニ之レヲ以テ己レノ理想トナシ盛壯ナル研窮的ノ精
神ヲ揮舞セザル可カラズ併シナガラ學者ノ職分之二
止マラズ上下數千年東西幾万里其間ニ現出セル鴻儒
碩學ノ研窮ノ結果ヲ集蒐シ斷スルニ己レノ意見ヲ以

萬國地理序

(一)

(二)

序 理 地 國 萬

テシソノ文ヲ簡明ニシソノ旨ヲ精確ニシソノ順序ヲ
 整然ナラシメソノ叙事ヲ詳當ナラシメ以テ廣ク之ヲ
 江湖ニ傳播シテ學問ノ普及ヲ謀ル是レ亦タ學者ノ
 宜シク強ム可キ所ニシテ前者ト同シク困難ナルニ相
 違ナシ然レモ之ニ伴フノ公益ハソノ割合ニ甚ダ大ナ
 リ而シテ此下寧ナル講明的ノ精神モ亦タ忽カセニス
 ベカラズソノ必要豈ニ遠カニ前者ノ下ニ出デシヤ頃
 日前橋君地理歴史統計ニ關スル諸書ヲ涉獵シテ萬國
 地理ナル者ヲ著述シ余ニ閱ヲ需メ又タ序文ヲ求ム余
 受ケテ之ヲ讀ムニ事實精確行文質實研窮的ノ目的ニ

(三)

序 理 地 國 萬

出デタルニアラズト雖ドモ講明的ノ價值ハ大ニ之レ
 アリ況ンヤ邦文ノ高等萬國地理書ハ他ニソノ類殆ン
 ド之レナキニ於テオヤ喜ンデ而シテ筆ヲ執リ一言ヲ
 述ブル者ハ經濟原論ノ著者松村學人ナリ

明治廿一年八月

萬國地理例言

○ 一地理トハ英語ニテ之ヲ「ジオグラフィ」ト云フコノ語ハ譯シテ地誌ト稱スル方適當ナラント思ハル、ガ通例世間ニ於テ地理ト唱ヘ來ルニ依リ今之ニ從ヒ故ラニ改タメズ

一萬國地理ノ有要ナルコトハ今更言フ迄モナシ然ルニ從來我邦ニ於テ此種ノ好著譯甚ダ少ナク世ノ遺憾トスル所ナリ本書述作ノ目的タル偏ヘニ世間ニ向ツテ平易簡明ナル教科書ヲ供給シ以テ本邦學問ノ

爲メニ萬一ノ裨補ヲ計ラントスルニ在リ
一我日本ノ地理ノ如キハ邦人ニ在リテ特別ニ之ガ研
究ヲ爲スベキ重大ナル問題ニシテ別ニソノ書ノ編
成ヲ要スベキ者ナレバ本書ニテハ之ヲ簡説シ唯ダ
ソノ一斑ヲ掲ゲルノミ讀者幸ヒニ自國ヲ等閑ニ付
スト咎ムル勿レ
一本書中人口面積等ニ關スル統計ハ重モニ本年出版
ノ政治家年鑑ニ從ヒ尙ホ最近出版ノ地理書ニ依テ
之ヲ補成シ出來得ル丈確實ニシテ精密ナルヲ期セ
リ

一書中用ユル所ノ哩ハ英ノ「マイル」(Mile)ニシテ我十四
町四十五間一尺ニ當リ嗎ハ英ノ「ヤード」(Yard)ニシテ
我三尺〇一分七厘ニ當リ呎ハ英ノ「フット」(Foot)ニシ
テ我一尺〇五厘八毛ニ當ル
一參考ニハ千八百八十八年出版すちゆあると「氏著近
世地誌」(原名「モート、コムペンデユム、オフ、
モデルン、ジオグラフィイ」)〇千八百八十七年出
版「はーはあ」(原名「スグール、ツォ
グラフィイ」)〇千八百八十
六年出版「くらーく」(氏著地理書(原名「エー、クラッス、ブツク、
オフ、ジオグラフィイ」)
ヲ始メトシ其他「スウ、フントン」(氏「ミツ、ケル」(氏「モン
テイ、ス」(氏「サリ、バン」(氏「マツ、ケ」(氏等ノ諸著書ヲ涉獵

シ又タ千八百八十八年出版ノ政治家年鑑(原名「ステ
ス、イーマ」)ヲ參考シタリ

明治廿一年八月

著者識

萬國地理目錄

地理發端

第一卷亞細亞洲誌

總論

日本

朝鮮

支那帝國

支那本部

滿洲

蒙古

「らんがりや」

一

一七

二三

三〇

三三

三五

四一

四二

四五

目 録

(一)

(二)

目録

東土耳其斯坦	四六
西藏	四七
亞細亞魯西亞	四九
西土耳其斯坦	五五
亞細亞土耳其	五七
亞刺伯	六二
波斯	六六
阿富汗	六九
皮路其斯坦	七二
印度	七四
印度支那	八九
佛領交趾支那	

目

(三)

録

東浦寨	
安南	
第二卷亞弗利加洲誌	
總論	九七
土耳其管轄	一〇五
埃及	
「どりぼり」	
「ちゆにす」	
英國領	
「けろぶころにる」	
「なたる」	
	一一三

(四)

目

録

西亞弗利加植民地

金濱

「らぶす島」

「せんとへねな島」

「もろりちやす島」

佛國領

「あゐるせりや」

「せねがる」

「あゐるばりの海岸」

「がぶらん及びこんど河邊」

「れゆにをん島」

日耳曼領

一一九

一一三

目

録

(五)

「すれぬの海岸」

「びやふら灣邊」

「かめるん河邊」

「だまらゝんと海岸」

「なまくわらんと海岸」

「ざんじハる地方」

葡萄牙領

「までゐら島」

「けゐるおバーと諸島」

「びさぶす諸島」

「ぶりんせす島」

「せんとどうます島」

一一三

(六)

目

録

下「ぎにや」

下「さんべ」河邊及ビ東海岸

西班牙領

「かなりる」諸島

「もろつこ」海岸

「ふゑるなんどばう」島及ビ「あんのぼん」島

獨立諸國

「もろつこ」

「あびーにや」

「さんじばる」

「まだがすかる」

橘河自由國

一二五

一二六

目

録

(七)

南亞弗利加共和國

「りべりや」

「こん」自由國

獨立地方

「ざりら」

「すうだん」

「づうるうらんと」

「さんべ」

「そもうり」

一二五

第三卷 歐羅巴洲誌

總論

一四一

(八)

目

錄

「ぶりちーゆ諸島」	一四七
英倫及ヒ威勒士	一五四
蘇格蘭	一六五
愛爾蘭	一七三
瑞典及那威	一八一
丁抹	一八五
「ねせるらんぞ」	二〇二
白耳時	二一〇
佛蘭西	二二五
西班牙	二三一
葡萄牙	二四二
瑞西	二四七

目

錄

(九)

伊太利	二五三
於土曼帝國	二六三
歐羅巴土耳其	二六六
羅馬尼亞	二七七
塞爾維亞	二八一
「もんでねぐる」	二八三
希臘	二八六
魯西亞	二九二
日耳曼帝國	三〇七
奧地利帝國	三二四
第四卷亞米利加洲誌	三三三

總論

北亞米利加

「ぐりぬらんぞ」

英領北亞米利加

北米合衆國

墨西哥

中央亞米利加

英領ほんぢゆらす

「ぐわてまら」

「ほんぢゆらす」

「さんざるべーどる」

「まからぐわ」

三四五
三四七
三五七
三七一
三七七

録 目

「こすたりか」

西印度諸島

南亞米利加

「ころんびや」

「べねじゆらら」

「えくゑどる」

「ペるう」

「ぼりびや」

「ちり」

「あるトゑんちな」

「ぱらぐゑら」

「うるうぐゑる」

三八一

三八九
三九二
三九五
三九八
四〇一
四〇四
四〇八
四一二
四一四

(一) 録 目

「ふらじる」

「さあな」

佛領

蘭領

英領

「ふわるくらんと」諸島

四二四

第五卷阿西亞尼亞洲誌

總論

第一「まれのーや」

四二七

西班牙領

四二九

和蘭領

葡萄牙領

英吉利領

日耳曼領

土人領

第二境斯太刺例利亞

四三四

「くゐんすらんど」

新南威勒士

「びくとりや」

南境斯太刺利亞

西境斯太刺利亞

「たすまにや」

新「らんと」

第三ぼりねしき

英吉利領

佛蘭西領

西班牙領

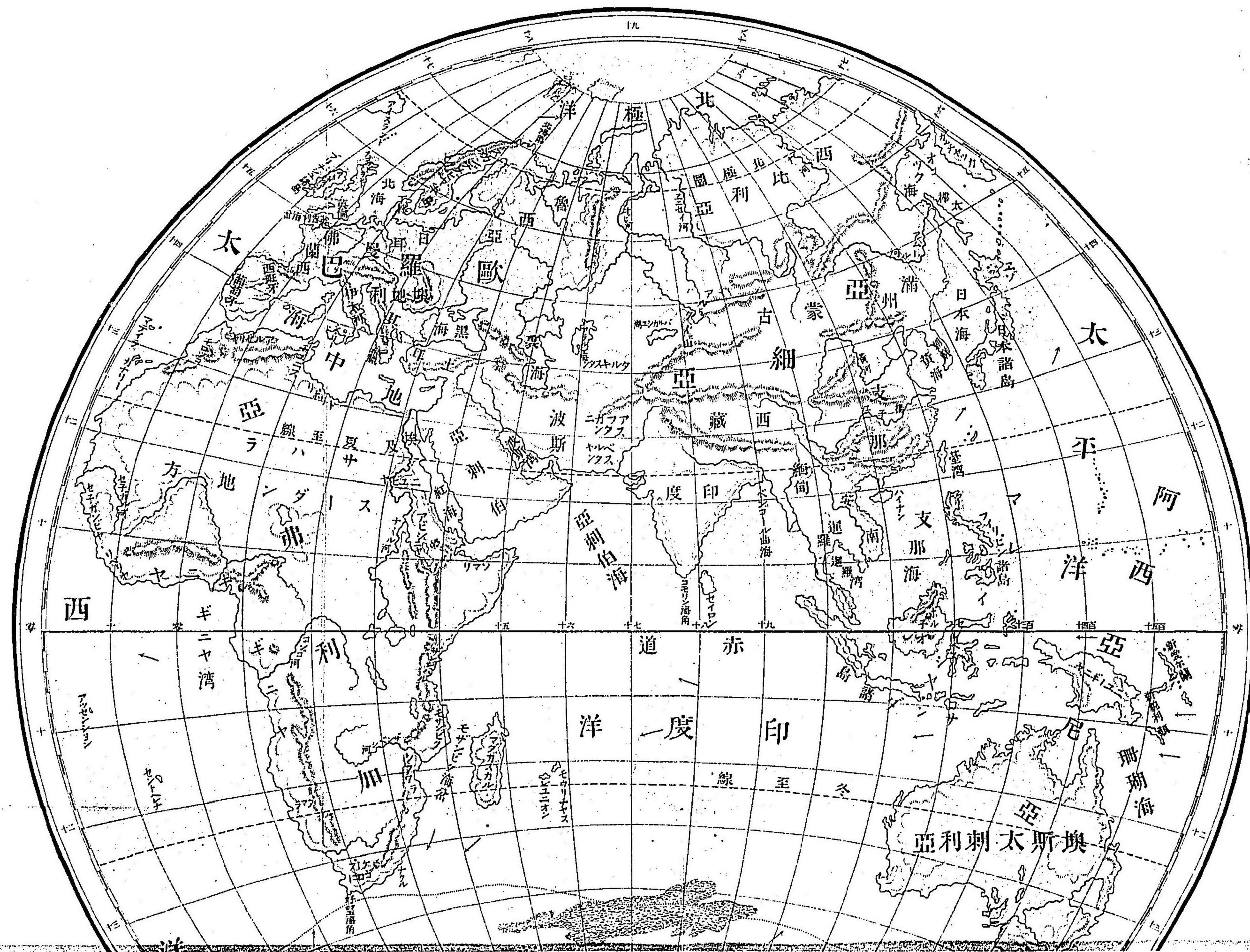
獨立諸島

第五卷附説

兩極地方

萬國地理目錄終

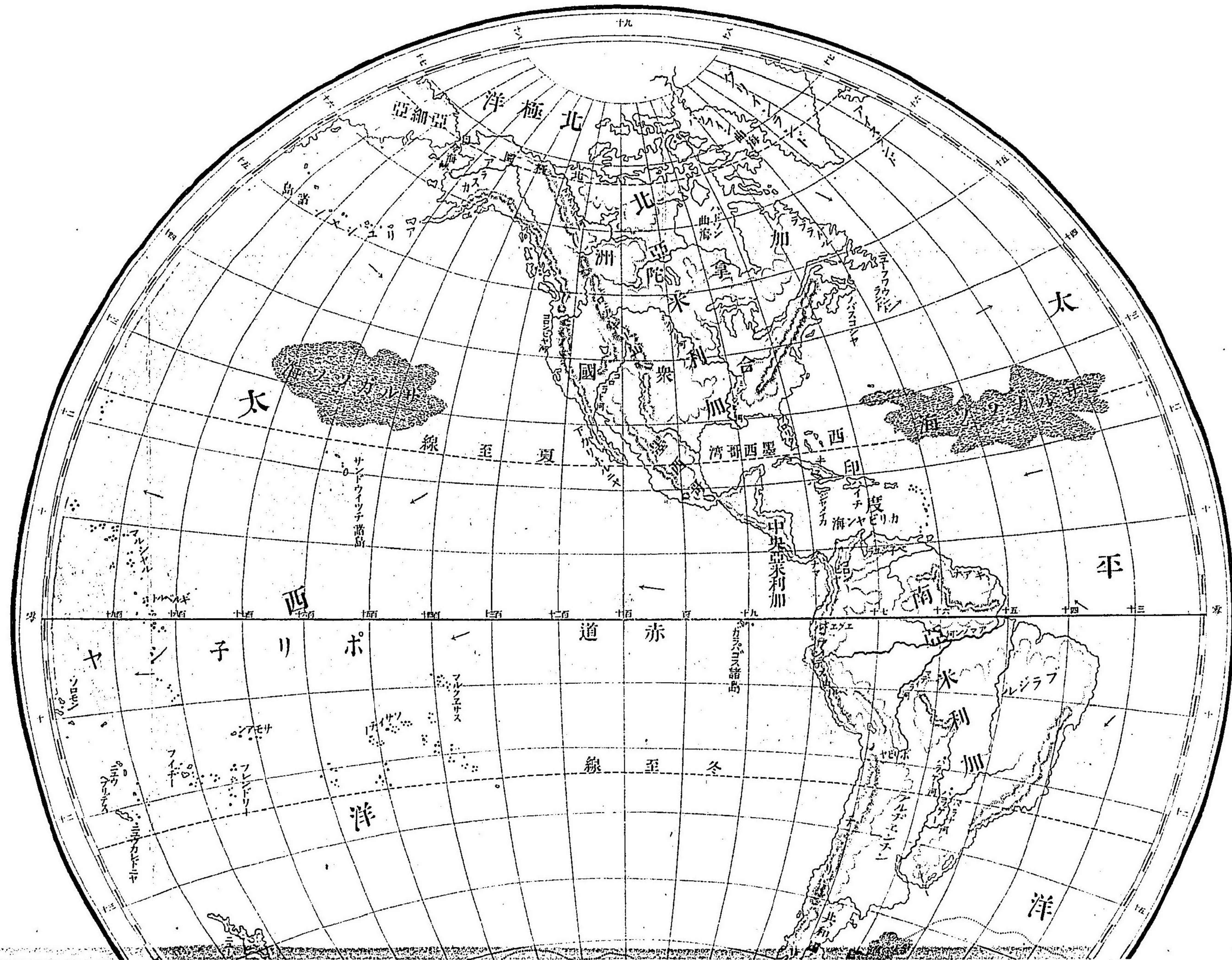
東 半 球





印石或鄭泰斯以寄歐元區地中東

西 半 球





萬國地理

文學士 天野爲之閣

前橋孝義著

發端

萬國地理發端
空間ニ懸リ太陽ノ周圍ニ運行スル者之ヲ遊星ト云フ吾人ノ棲息スル所ノ世界ハ則チコノ遊星ノ一ニシテソノ形殆ソド球ニ類シソノ直徑約ソ八千哩周圍約ソ貳萬五千哩アリソノ表面ハ水ト陸トノ二者ヨリ成リ立チ而シテ二者ノ大小ヲ比較スレバ水ハ陸ノ三倍ナリトス
コノ世界或ハ地球ノ上ニ於テ水陸山河ノ形勢位置ヨリ氣候風土ノ差異草木禽獸ノ狀態又タ各國人民ノ政体宗教言語教化生業等ニ至ルマテ都テ天然人爲共地球上ノ顯象ヲ取リテ悉ク之ヲ查察考窮スル學問

(一)

(二) 萬國地理

ヲ英語ニテ「ジ」をぐらふゐー(Geography)ト稱ス即チ地球ヲ記載スル學問ト云フ意味ニシテソノ書籍ヲバ地誌ト稱スルナリ

サテ地球ノ圓體ナルハ既ニ上文ニモ説キタルガ何ニ依リテ之ヲ知ルカソノ例證左ノ如キナリ

一 船舶一定ノ方向ヲ取リテ直進前行スルトキハ終ニ以前發程ナシタル地ニ歸着スルヲ得ベシ地球ノ圓體ナル例證一

一 船舶ノ陸ヲ離レテ海上ニ浮ビ去ルヤ先ヅソノ影ヲ失ナフ者ハ船體ニシテ次ハ帆布ナリ終リハ檣頂ナリ而シテ船舶ノ陸地ニ近ヅクヤ前ト反對ノ順序ヲ以テ人目ニ達ス地球ノ圓體ナル例證二

一 地球ノ表面ニシテ平ラカナルトキハ太陽一時ニ各處ヲ照ラスベキガソノ實決シテ然ラズ太陽ノ出ヅルヤ西方ニ進ムニ從ヒ次第ニ晚ク東方ニ往クニ從ヒ次第ニ早シ地球ノ圓體ナル例證三

發端

一 地球ノ影月球ノ面ニ映ズルヤソノ狀常ニ圓形ヲ爲セリ地球ノ圓體ナル例證四

コノ四箇ノ例證ハ以テ地球ノ圓體ナルヲ示スニ足ラント思ハル、ガ抑モ圓體ナルコノ地球ハ靜止スル者ナルカ常ニ一處ニ懸リテソノ位置ヲ變ゼザルカ豈ニ其レ然ラン地球ニハ回轉(Rotation)ト運行(Revolution)ト云フ二種ノ運動アルナリ

回轉トハ地球ガソノ直徑ノ一ヲ基トナシ地球自カラ動クノ謂ヒニシテソノ動クヤ西ヨリ東ニ向フガ故ニ太陽常ニ東ヨリ出デ、西ニ沒スルガ如キ觀ヲ生ズルナリ地球ガ基トシテ動ク所ノ直徑ヲバ地軸ト稱シ地軸ノ兩端ヲバ南北兩極ト稱スルナリ地球ノコノ回轉アレバニヤ地球ノ南北ハ少シク平區ニ傾キ東西ハ少シク膨張スルニ至レリトカ言ヒ傳ヘタリサレバ精細ナル調査ヲ用ユレバ地球南北ノ直徑ハソノ

(三)

(四)

萬國地理

長サ七千八百九十九哩ナルガ東西ノ直徑ハソノ長サ七千九百二十五哩ナリトゾ

運行トハ地球ガ軌道ト呼ハレタル殆ンド橢圓形ノ道ヲ傳ヒ太陽ノ周圍ニ運ルノ謂ヒニシテ地球ガ此運行ヲ全フスルニハ三百六十五日ト四分ノ一ヲ要スルナリコノ運行ニ當リテヤ地軸ハ軌道ト直角ヲ爲サズシテ六十六度半ノ交角ヲ爲スニ依リ是ニ於テカ地球ノ上ニ春夏秋冬ナル四季ノ別生ズルナリ

夫レ地球ハ回轉ト運行トニ依リ常ニ全体ノ土地ニ向ツテ光ト熱トヲ太陽ヨリ導ビク者ナリ然ラバ地球上ノ各土ハ氣候皆齊シク寒暄ソノ趣キチ異ニセサルカ否地球上ニハ五帶ノ區別アリコレソノ温度ノ差アルガ爲メニ立テタル所ノ大別ナリサリナガラ五帶ノ別ヲ説クニ方リ茲ニ地誌上ニ必要ナル縱橫虛線ノ由來ヲ示サ、ルヘカヲザルナリ

(五)

發端

大凡ソ地球上ノ表面ニ在ル各處ノ位置距離等ヲ便利ニ知ラントスルニハ地圖上ニ數多ノ縱橫虛線ヲ劃シソノ線ヲ數ヘテ之ヲ算測スルヲ要ス先ツ南北兩極ノ中間地球表面ノ上ニ一大圓線ヲ劃シ之ヲ赤道ト稱シ赤道ニ平行シテ東西ニ橫劃セル者ヲ緯度ノ平行線ト稱シ赤道ト直角ヲ爲シ南北兩極ヲ通過セル者ヲ子午線ト稱ス平行線トハ赤道ヨリ南北ノ距離即チ緯度ノ數ヲ計ルガ爲メニ設ケタル者ニシテ子午線トハ一定ノ子午線ヨリ東西ノ距離即チ經度ノ數ヲ計ルガ爲メニ設ケタル者ナリコノ一定ノ子午線ヲ子午基線ト稱ス英國龍動近傍、ぐりゐんうゐつちノ司天臺ヲ經過スル所ノ子午線ヲ以テ萬國普通ノ子午基線トハナスナリ(萬國普通本初子午線及計時法公會ノ決議ニ依ル)而シテ子午基線ヨリ東西ノ距離ヲ稱シテ東經幾度西經幾度トナシ赤道ヨリ南北ノ距離ヲ稱シ南緯幾度北緯幾度トナス地球ヲ周リテコノ經

(六) 萬國地理

度並ニ緯度ノ度數ハ均シク皆三百六十度ニシテ緯度一度ノ里數ハ常ニ六拾九哩七十嗎許リニシテ何ノ處ニテモ大抵異ナルナシト雖ドモ經度一度ノ里數ハ赤道ヨリ南北ニ遠ザカルニ從ヒ次第ニ減少シ赤道ノ邊ニテハ六拾九哩二百八拾嗎許リナルモ龍動近傍ニテハ既ニ四十三哩許リニ過ギズ兩極圓ノ地方ニ至リテハ僅カニ二拾八哩許リトナルト云フ

是ヨリ五帶ノ別ヲ説カンニ地球運行ノ軌道ハ地軸ト六十六度半ノ交角ヲ爲スガ故ニ赤道ノ南北二十三度半マデノ地ハ太陽常ニ光ト熱トヲ與フルト夥シク一年殆ンド夏ニ似タリ是レ之ヲ熱帶地方ト稱シソノ二十三度半ノ場所ニ南北各一線ヲ劃シ之ヲ熱帶線又タ二至線ト云フコノ線北ニ在ルモノヲ夏至線(Tropic of Cancer)ト稱シ南ニ在ルモノヲ冬至線(Tropic of Capricorn)ト稱スルナリ(但シコノ夏冬ノ名ハ北方ヨリ見

發

端

(七)

ヲ立ツ讀者誤マル勿レ夏至線ヨリ北四十三度ニ至ルマデヲ北溫帶地方ト云ヒ冬至線ヨリ南四十三度ニ至ルマデヲ南溫帶地方ト云フコノ兩溫帶地方ノ氣候ハ春夏秋冬ノ四季ヲ供ヘ極メテ人体ニ適セリサレバ地球上最モ肝要ナル地方ニシテ殊トニ北溫帶地方ノ如キハ世界人口ノ四分三ヲ有セリ北極ヨリ南二十三度半ニ一線ヲ劃シ之ヲ北極圓ト云ヒコノ間ヲ稱シテ北寒帶トナシ又タ南極ヨリ北二十三度半ニ一線ヲ劃シ之ヲ南極圓ト云ヒコノ間ヲ稱シテ南寒帶トナスナリコノ兩寒帶ハ氣候常ニ寒冽ニシテ禽獸艸木ノ蕃殖ニ適セズ之ヲ要スルニ一熱帶兩溫帶兩寒帶コレ即チ所謂五帶ナリ

抑モ地球ノ表面ヲ取リテ之ヲ觀察スルニ水ト陸トノ二者ヨリ成立スルコト既ニ前文ニモ述ベタル如クナルガ水陸ニモノノ種類數多アリテ各々ソノ名稱ヲ異ニセリ

水
陸外ノ水、
地邊ノ水、
陸内ノ水、
大洋、
海曲海及ヒ灣、
河及ヒ湖

大洋トハ鹹水ノ廣大ナル体ヲ指ス者ニシテ世界中ソノ數五箇アリ曰ク太平洋曰ク大西洋曰ク印度洋曰ク北極洋曰ク南極洋是レナリ
海トハ大洋ノ小ナル者ヲ指ス地中海黑海等ノ如シ灣トハ水ノ陸地ニ斗入シ海ヨリ小ナル者ヲ指ス墨西哥灣カリふおるまや灣等ノ如シ曲海トハソノ口灣ヨリ大ナル者ヲ指スびすけの曲海いせそん曲海等ノ如シ

二箇ノ海水ヲ連接スル狹小ノ水ヲ海峡ト云ヒソノ廣ク且ツ長キ者ヲ海峽ト云フぢふらるた海峡英吉利海峽ノ如シ

全然地面ニ依リテ圍繞セラレタル一休ノ水之ヲ湖ト云ヒ溶々トシテ長ク地上ニ走レル水之ヲ河ト云フ
河水ノ發スル處之ヲ泉源ト稱ヘ河水ノ他ノ水へ注出スル處之ヲ河口ト稱フルナリ

今試ミニ地球ノ全面積ヲ計ルニ凡ソ一億九千七百萬方哩アリ而シテコノ中水ト陸トノ面積ハ如何ント考フルニ

水ノ面積凡ソ一億四千五百萬方哩
陸ノ面積凡ソ五千二百萬方哩

コノ陸上ニ生活スル人口ト云ヘバ凡ソ拾五億〇九百萬人ト知ラレタリ之ヲ世界六大洲ノ中ニ割ルトキハ

- 第一亞細亞大洲 (Asia) ニハ八億アリ
- 第二亞弗利加大洲 (Africa) ニハ二億アリ

(二一)

萬國地理

第三、歐羅巴大洲 (Europe) ニハ三億六千四百萬アリ
 第四、南北亞米利加兩大洲 (America) ニハ一億〇五百萬アリ
 第五、阿西亞尼亞大洲 (Oceania) ニハ四千萬アリ
 無數ナル世界人民ノ種類ヲ分ツトキハ大略五箇トナルナリ
 第一、高加索人種 (Caucasian Race) コレハ白人種トモ云ヒ歐羅巴大洲ハ殆ソド皆此人種ヲ以テ充タシタルガ尙ホ亞弗利加、亞細亞及ヒ亞米利加ニモコノ人種ノ住居ヲ占ムル者夥シソノ歐羅巴ニ在ル高加索人種ハ之ヲ三大族ニ分ツ曰ク「すらばにやん」族 (Laponians) 曰ク「ちゆうどん」族 (Eurons) 曰ク「けると」族 (Oels) 是ナリ
 第二、蒙古人種 (Mongolian Race) コレハ黄色人種トモ言ヒ亞細亞ノ日本人支那人韃靼人暹羅人土耳其人、歐羅巴ノ「らつぶす」人 (Lapps) (ふるんす) 人 (Etnos) 匈牙利人 (Hungarians) 及ヒ亞米利加ノ「ゑすきもら」人 (Esquimaux) 等

發

端

(三一)

コノ人種ナリ
 第三、馬來人種 (Malayan Race) コレハ褐色人種トモ云ヒ馬來半島、まれ「マレーヤ」 (Malaysia) 又ハ「ぼりねーや」 (Polynesia) ニ住スルガコノ人種ハ骨格ナリ言語ナリニ於テ大ニ蒙古人種ニ類似セリ
 第四、以斯於伯亞人種 (Ethiopian Race) コレハ黑色人種トモ云ヒ中央亞弗利加、埃斯太刺利亞又ハ「にゆうぎにや」島 (New Guinea) 等ニ於テ之ヲ見ル又タコノ人種六百萬許リ合衆國及ヒ西印度諸島ニ住スル者アリ
 第五、亞米利加人種 (American Race) コレハ銅色人種トモ云ヒ元來亞米利加大洲ニ跋扈シタルモノナルガ現今ニテハ白人種ノ爲メニ壓倒セラレ其數次第ニ減少シ僅ニ一百万人ニ過キサレニ至レリコノ人種モ骨格ナリ言語ナリニ於テ大ニ蒙古人種ニ類似セリト云フ
 サテコノ無數ナル人民ガ各々相集マリ國ヲ成スニ及ソデヤ必ラズ依

リテ以テ内ヲ治ノ外ニ交ハル所ノ政府アルヲ要ス今政府ノ體裁ヲ觀ルニ種々ノ差別アリ

政府ハ大体之ヲ分ツテ二種類トナス曰ク君主政体曰ク共和政体是レナリ又タ君主政体ヲ小分シテ專制政体及ヒ立憲政体ノ二者トナシ共和政体ヲ小分シテ貴顯政体及ヒ民主政体ノ二者トナス爰ニ之ヲ簡説セシニ

專制政体トハ一人ノ君主上ニ立テソノ意ノ向フ所即チ法律在ルアリテ臣民タルモノ曾テ喙ヲソノ間ニ容ルハ不能ハザル者是レナリ魯西亞及ヒ支那等ノ諸國ハ專制政体ナリ

立憲政体トハ君主上ニ立チ最尊極貴ノ地位ニ居レリト雖ドモ憲法ノ存セルアリテソノ權力ヲ限制シ人民ノ自由ヲ保護ス即チ國會ナル者立チ君主政柄ヲ專ラニスルヲ能ハザル者ナリ英國和蘭伊太利等ノ諸

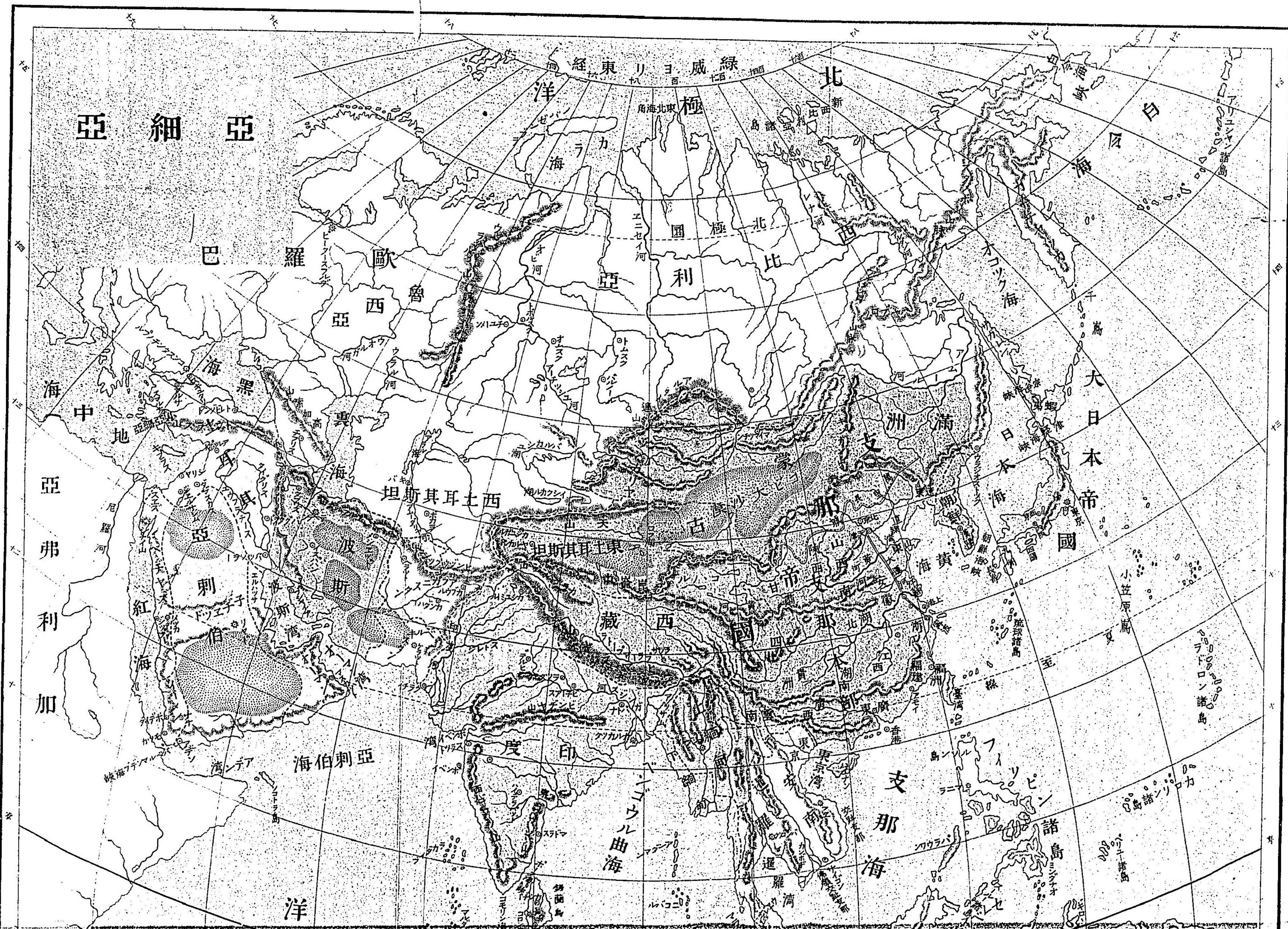
國ハ立憲政体ナリ

貴顯政体トハ政治ノ全權ヲ舉ゲテ之ヲ國內一部分ノ右族ニ委テ他ノ種族ハ低頭之ニ服從スル者是レナリ往時日耳曼及伊太利ノ諸邦コノ政体ヲ採用セシ者アリ

民主政体トハ國中ノ人民一般ニ代議士ヲ撰舉シ之ヲシテ國家ノ利害体戚ヲ評論討議シ善良ナル法律ヲ制定セシム行政ノ長官ヲ大統領ト云ヒ人民ノ中ヨリ公撰シ若干年間ソノ職ニ居ラシム北米合衆國ノ如キハコノ民主政体ナリ

發端ハ茲ニ筆ヲ擱キ此ヨリハ進ンデ世界萬國ノ上ニ就キ地理學ハ如何ナル觀察ヲ爲シ地誌ハ如何ナル記載ヲ爲スカチ見ントス但シ地誌ニ記載スベキ事項ト云ヘバ上文ニモ説ケル如ク天然人爲共總テ地球上ノ顯象ヲ網羅シタルナレハ斯等ノ小冊子ニテハ到底十分ナル記載

チ爲スニ足ラズサレバソノ繁チ去リソノ要チ摘ミ以テ讀者チシテ地
球上顯象ノ大体ニ通セシムル是レ著者ノ願フ所ナリ
是ヨリ地誌記載ノ順序チ説カノニ第一卷ニハ亞細亞大洲チ誌シ第二
卷ニハ亞弗利加大洲チ誌シ第三卷ニハ歐羅巴大洲チ誌シ第四卷ニハ
南北亞米利加兩大洲第五卷ニハ阿西亞尼亞大洲チ誌セントス



亞細亞

歐羅巴

亞非利加

亞伯刺海

印度

南曲海

支那海

諸島

大日本帝國

北極

北極

西伯利亞

西藏

中國

支那

滿洲

日本海

黃海

菲律賓

小笠原島

琉球諸島

南洋群島

新南洲

塔斯馬尼亞

北極

北極

西伯利亞

西藏

印度

南曲海

支那海

諸島

北極

北極

西伯利亞

西藏

印度

南曲海

支那海

諸島

萬國地理第一卷

亞細亞洲誌

總論

亞細亞洲ハ北ノ方北極洋ニ臨ミ西ノ方「ウラル」山(Ural)「ウラル」河、裏海(Caspian Sea)高加索山(Caucasus)黒海(Black Sea)「ボスפורス」海(Sea of Marmora)群島海(Archipelago)地中海(Mediterranean Sea)「パナマ」地峽(Isthmus of Suez)及ヒ紅海(Red Sea)ニ依リテ歐羅巴及ヒ亞弗利加ト界シ南印度洋(Indian Ocean)ニ面シ東太平洋(Pacific Ocean)ニ接スノ面積種々ノ島ヲ包含シテ凡ソ一千七百萬方哩人口凡ソ八億アリ

亞細亞洲中ノ國々ハ

日本諸島(Japan Isles) ○朝鮮(Corea) ○支那帝國(Chinese Empire) ○亞細

亞魯西亞(Asiatic Russia) ○西土耳其斯坦(Western Turkestan) ○亞細亞土耳其(Asiatic Turkey) ○亞刺伯(Arabia) ○波斯(Persia) ○阿富汗(Afghanistan) ○皮路其斯坦(Beloochistan) ○印度(India) ○上下緬甸(Upper and Lower Burma) ○暹羅(Siam) ○佛領交趾支那(French Cochinchina) ○柬埔寨(Cambodia) ○安南(Anam)

亞細亞大洲ハ北緯一度二十分ヨリ七十八度二十五分ニ至リ東經二十六度ヨリ百九十度ニ達スソノ長サ東西凡ソ六千哩南北凡ソ五千四百哩實ニ地球六大洲中ノ最大ナル者ニシテ地球全陸地ノ三分一ヲ占メ全人口ノ三分二ヲ有テリ

亞細亞ノ大陸タル中央ハ大ナル高原ニシテ海ニ濱スル處一体ニ平野ナリ中央ニテ最ナル高原ヲ西藏(Tibet)トナス海面ヨリ高キ一萬四千呎ナリソノ南ニヒマラヤ(Himalayas)連山アリ脈中最高ナル峯ヲ「ヌべレ

「ヌ」山(Mount Everest)及「ヒ」かんちんじんが山(Kunchinjinga)トナス前者ハ二萬九千〇〇二呎後者ハ二萬八千五百五十六呎アリト云フ西藏ノ北ニ横ハレル大ナル中央高原ハ平均凡ソ一萬一千呎ノ高サナリ阿富汗波斯亞刺伯及小亞細亞ノ高原ハ概シテ之ヨリ低シト云フ西比利亞ハ海邊平野ノ最太ナル者ニシテ支那ノ東海岸ハ之ニ次グ高原ノ中或ル者ハ全ク圓谷ノ狀ヲ爲シソノ諸流大洋ニ至ラズシテ内地ノ湖水ニ集マリ遂ニ蒸發スルニ至ル中央高原ニ在ル湖水ハ大抵コノ如キノ類ナルガソノ最大ナル例ハ「わらる」海及「ヒ」裏海ナリ又々亞細亞内地ノ小流ハ大洋或ハ湖水ニ注ガズシテ乾燥シテ沙磧ノ地ニ至リ數條ノ細流ヲ爲シ終ニ消滅スルニ至ルソノ大河ハ之ヲ觀ルニ大抵三條流ヲ爲セリ「カ」(Ganges)及「ヒ」ふらび(Ganges)及「ヒ」ふらび(Venise)揚子江及「ヒ」黄河「かんじす」(Ganges)及「ヒ」ふらび(Ori)及「ヒ」ふらび(Brahmaputra)「ゆら」ふら「ち」す(Euphrates)及「ヒ」た「る」ぐ「り」す」

(Tigris) 等ノ如ク始メソノ源ヲ發スルヤ相近キ處ニ於テシ中頃遠ク相離レテソノ大洋ニ注グヤ又々相接近シ或ハ合流スルニ至ルナリ亞細亞ノ大陸ハ江灣ノ出入スルテ少ナキヲ以テ歐洲ノ如ク氣候適度ナルヲ得ズソノ熱帶外ノ地ハ夏冬ノ季ニ於テ寒暑ノ非常ナルヲ以テ著シキナリ

亞細亞ノ廣大ナル人口ハソノ粗密土地ニ依リテ大ニ差異アリ蓋シソノ四分ノ三ハ支那及ヒ印度ニ集マレリ而シテコノ二者ハ地味ニ於テモ氣候ニ於テモ非常ニ天幸ヲ享ケタルモノナルガ支那ハ蒙古人種之ヲ占メ印度ハ高加索人種之ニ據ルソモコノ二人種ハ亞細亞ヲ兩分シタリト謂フベクソノ境界線ヲ爲ス者ハ「ヒマラヤ」及ビソノ西方ノ連山ナリ亞細亞ニ在ル高加索族ノ開化ハ寧ロ一方ニ偏シ日常必要ナル術業ニハ進歩セズシテ奢侈ニ傾キタル技藝ニ進歩セリ蒙古種族ノ開化

ハ一定不變ノ性質ヲ帶ビタリ

亞細亞ノ北方全体ハ魯西亞人之ヲ占メ南方ハ殆ンド全体英領ナルカ又ハ英ノ權力之が優長タリ西方ノ海岸ニテハソノ通商貿易ノ業盡ク歐洲人ノ左右スル所トナリ東方ニテハソノ文明ノ進歩大ニ歐米混合ノ勢力ヲ感ゼリサリナガラ内部ノ地方トテモ幾分カ歐洲文明ノ影響ヲ蒙ラザル社會ハ之レナキナラント思ハル

亞細亞大洲特有ノ名譽ト云ヘバ世界宗教ノ重モナル者ハ皆之ヨリ發生シタルニ在リソノ宗教トハ曰ク猶太教(Judaism)曰ク耶蘇教(Christianism)曰ク「ゾウラウ」すた「教」(Zoroastrianism)曰ク佛教(Buddhism)曰ク回教(Mohammedanism)是レナリコノ五者ノ中ニテ亞細亞ニ最盛ナル者ヲ佛教トナスソノ始メ紀元前六百年頃印度ニ於テソノ端ヲ開キシガ今ヤソノ國ニハ行ハレズシテ專ラ亞細亞ノ東南東方及中央地方ニ盛行ス之ト韻

(二二)

萬國地理

顔シテ世界中ニ盛ナル者ヲ耶蘇教トナスノ教徒ノ數三四億ノ間ニ在リト云フ

(三二)

亞細亞—日本

○日本

日本國ハ亞細亞洲ノ東部ニ位シ北ハ北海道ノ宗谷海峡及ビ千島ノ久留里海峡ヲ以テ界トナシ西ハ日本海朝鮮海峡ニ臨ミ東南太平洋ニ面ス全國四個ノ大島ト五百二十四ノ小島ヨリ成リ中央ノ最大島ヲ本洲トシソノ西南ニ在ルニ大島ヲ四國及ビ九州トシソノ東北ニ在ルニ大島ヲハ蝦夷トナス全國ヲ大別シテ畿内及ビ八道トナシ又タ之レヲ分チテ八十五國トナシ更ニ之ヲ小別シテ八百五郡トナスソノ面積二萬四千七百九十四方里人口三千八百十五萬千二百七十七人ニシテ一方里内ニ住スル人口凡ソ一千五百三十余人ニ當レリ而シテ人口二萬以上ヲ有セル都邑ヲ數フレバ總計五十三ニシテソノ中十萬人以上ノモノ五五萬人以上ノモノ八四萬人以上ノモノ九三萬人以上ノモノ九三萬人以上ノモノ二十ナリ十萬人以上ノ者トハ東京大坂京都名古屋及

ヒ金澤ナリ

コノ國ハ琉球千島等ヲ併セテ北緯二十四度六分ヨリ五十度五十六分ニ至リ東經百二十二度四十五分ヨリ百五十六度三十二分ニ達ス
 小笠原島ヲ除キ日本全國ハ一線ノ火山脈之ヲ貫穿セリ山嶽到ル處ニ並列シ而シテソノ最高ナル山ヲ富士トナス本洲ニ在リテ駿河甲斐ニ跨リ高サ一萬二千三百七十尺ナリ其他國中著名ナル高山ヲ甲斐ノ白根山(一萬二百十二尺)駒ヶ嶽(九千九百五尺)越中ノ大蓮華山(九千八百七十尺)加賀ノ白山(八千九百四十七尺)信濃ノ淺間山(八千二百三十尺)下野ノ男體山(八千九百九十六尺)那須嶽(六千二百七十尺)羽後ノ鳥海山(六千四百六十八尺)日向ノ霧島山等トナス霧島山ノ東西兩岳ニ分カレ東方ハ茅峯ト名ツケ直立四千八百十六尺アリ西方ハ韓國岳トイフソノ頂更ニ高シ淺間霧島ノ如キハ現在ノ噴火山ナリ河ノ大ナル者ハ石狩川(百

六十七里)北上川(七十六里九町)利根川(七十一里十一町)信濃川(六十三里二町)天龍川(五十六里七町)木曾川(五十五里四町)最上川(五十四里)吉野川(三十七里十五町)荒川(三十二里十八町)富士川(二十九里十四町)筑後川(二十七里二十九町)等ナリ有名ナル平野ハ關東八洲ニシテ東西凡三十四里南北凡四十里相摸ヨリ七洲ニ亘リ那須野ニ至ル又タ全國ノ海岸及河邊ハ大抵平地ナリ廣大ナル一湖ハ近江ノ琵琶湖ト云ヒ周回七十三里三十一町ナリ其他常陸ノ霞浦ハ周圍三十六里岩代ノ猪苗代湖ハ十六里二十一町ニシテ周圍三里以上ノ湖水ヲ數フレハ全國ニ四十一アリト云フ氣候ヲ言フ時ハ國內區々ニシテ北ニ於テハ西比利亞地方ノ如ク南ニ於テハ地中海邊地方ノ如シサレド北陸東山二道ノ北部北海道及ヒ琉球島小笠原島ヲ除キテ他ハ概テ甚タ寒カラス甚タ熱カラス中正溫和ノ氣候ナリカク氣候種々ナルヲ以テソノ物産モ亦タ種々ニ

萬國地理

シテ穀物、豆類、茶、砂糖、綿及ビ蠶糸等舉ゲテ數フベカラズ又タコノ國最トモ有名ナル生産ハ漆樹ナリソノ漆タル之ヲ以テ木器、金具ヲ蔽フ時ハ極メテ美觀ナルガ故ニ塗漆ノ業或ハ「ビヤバにんぐ」(Japaning)ノ名稱ヲ得ルニ至ル全國ノ地味ハ蓋シ豐饒ノ部類ニ屬セズト雖トモ人民ノ勤勉ナル大ニ土地ノ薄瘠ヲ償ヘリ川流處々ニ通セリト雖トモ概テ狹小ニシテ商業ニ便利ヲ與ヘズ道路モ亦タ險惡ナル者多ク交通大ニ阻礙ヲ受クサレド今ヤ鐵道電線漸ク延長シテ全國ニ縱橫スルニ至リ郵便ノ制度モ次第ニ改良ノ盛運ニ向ヘリソノ鐵道線路ノ延長ハ二百四十四里ニ至リ電信線ノ延長ハ六千五百八十六里ニ及ビ(其ニ明治廿年十二月ノ調査)交通ノ便次第ニ開ケ富ノ上又タ知識ノ上ニ於テ一國ハ漸ク進步増加ノ勢ヲ見ハスノ運ニ向ヘリ

政体ハ君主專制ニシテ皇統綿々二千五百有餘年ノ久シキニ彌リ王代

日本——亞細亞

百二十有一世ノ多キニ及ベリ明治十四年十月皇帝詔シテ來ル明治二十三年ヲ以テ人民ノ代議士ヲ召シ國會ヲ設ケシム帝室ノ基礎ハ是ヨリ益々固ク政体ノ完備人民ノ幸福是ヨリ得テ希望スベク實ニ一箇ノ立憲國ヲ東洋ニ現出スルモノノ期近キニ在リソノ首府ハ東京ニシテ天正十八年ニ徳川家康居城ヲ築キノ後徳川家十五世二百六十五年間幕府ヲ茲ニ置ク明治元年ニ至リ乘輿東臨シ江戸ヲ改メテ東京ト稱シ以來二十星霜ノ間全府大ニソノ面目ヲ新ニセリ

コノ國人ハ外國ト交通ヲ開キシヨリ以來好シク歐米ノ文物風俗ヲ輸入シ陸軍ノ如キハ獨逸風ニ倣ヒ海軍ノ如キハ英吉利制ヲ模ス教育ハ近年頗ブル盛ンニシテ大都通邑ヨリ僻村寒邑ニ至ルマテ啾唔ノ聲ヲ聞カサルナクソノ小學中學大學其他師範職工ノ學校等悉ク備ハレリ言語ハコノ國特別ノ言語自カラ存セルガソノ文字ハ重モニ支那ニ從

(八二) 萬國地理

〜リ宗教ハ一定ノモノニアラズ現時行ハル、所宗ノ教ハ耶蘇教神教
及ヒ佛教ニシテ耶蘇教ハ新來ノモノナレドモソノ勢力頓ニ大ニシテ
教會堂ノ如キ日ニ増シ信者ノ如キ月ニ多キヲ致セリ然レモ猶ホ佛教
信者ノ多キニ及バズ神教ハ最モ衰微シタル者ナリ
國中ノ製造品ニハ毛布綿布紙玻璃ノ製造所ソノ器械ヲ遠ク歐米ヨリ
購求シ盛ンニ工事ニ從フソノ織機ヨリ出ス絹布ハソノ名世界ニ轟キ
又タ日本ノ磁器ノ如キハ支那製ニ優ルトノ評アリ鐵產物ニハ金銀銅
鍍鉛錫石炭硫黃等ヲ出ス
現時日本歲入ノ額ハ八千七十五萬五千九百二十三圓ニシテ歲出ノ額
ハ八千七十四萬七千八百五十四圓ナリ又タソノ國債ヲ問ヘハ總數三
億百十八萬圓ニシテ內國債ハ二億九千四百十九圓又外國債ハ六百九
十九萬圓ナリトツ

(九二) 亞細亞—日本

日本ノ外國ト貿易スルハ橫濱神戸長崎箱館及ヒ新潟ノ五港ニ依ル而
シテソノ一歲間輸出輸入ノ額ヲ尋ヌレバ明治二十年輸出ノ總計ソノ
價五千二百四十萬七千六百八十一圓輸入ノ總計ソノ價四千四百三十
萬四千二百五十一圓ナリト聞ク
今試ミニ日本ヨリ外國諸港ヘノ航路里程ヲ舉グレバ
橫濱ヨリ 記中湮トアルハ海里ニテ我十六町九分ニ當ル
香港ヘ千三百五十六湮 浦潮斯德ヘ六百五十五湮 新嘉坡ヘ二千八
百六十三湮 柴棍ヘ二千二百四十九湮 亞丁ヘ六千五百七湮 錫蘭
ヘ四千三百七十三湮 伊國寧波里ヘ九千三十二湮 蘇士ヘ七千八百
十五湮 布哇ヘ三千二百四十三湮 佛國馬耳塞ヘ九千五百二十八湮
巴奈馬ヲ經紐育ヘ八千九百二十四湮 桑港ヘ三千九百十二湮 濠
洲麥普倫ヘ四千二百二十九湮

萬國地理

長崎ヨリ

上海へ四百三十七哩 芝罘へ四百九十二哩 天津へ六百六十三哩

釜山浦へ百六十二哩 仁川へ四百五十八哩 元山津へ四百六十哩

朝鮮

朝鮮ハ北滿洲ニ隣リ西滿洲及ヒ黃海ニ接シ南朝鮮海峽ニ臨ミ東日本海ニ面スルノ面積八萬二千方哩人口一千〇五十二萬八千九百三十七アリ國內チ八道ニ大別シ首府ヲ漢陽ト云フ國ノ中央ニ在リ
コノ半島ハ北緯三十三度ヨリ四十三度ニ至リ東經百二十四度ヨリ百三十度ニ達ス
世或ハコノ半島ヲ稱シテ東洋ノ伊太利ト云フ是レ蓋シコノ半島タル

亞細亞——朝鮮 (一三)

小白山ト云ヘル一帶ノ山脉アリテソノ中央ヲ貫ケル猶ホ「あべなるん」(Apennines)連山ノ伊太利半島ニ亘レルガ如ク而シテコノ半島ト大陸トノ間ニハ山地アリテソノ限界ヲ爲シ又ソノ山地ニハ白頭山ト云フ有名ナル峯アルハ猶ホ「あべなるん」連山北ニ伊太利ノ境ヲ爲シ又タソノ脈中「もんぶらん」(Mont Blanc)ヲ有セルガ如キナリ所謂大陸ト半島トチ分ツ山トハ長白山是レニシテ小白山ハ長白山ト連ナル邊鴨綠圖們ノ二江ソノ源ヲ發シ溶々トシテ數十里ニ流ル漢江ハ京畿ノ大川ニシテ運送ニ便利ヲ與フル少ナカラズ河口ヲ江華島トナス島ノ東岸鹽河ニ沿フ所砲臺之ニ連ナル首府ナル漢陽ハ實ニコノ漢江ノ北岸ニ在リ漢陽ニ近ク仁川港アリ永興灣口ニハ元山津アリ又日本ノ對馬ニ對スル處ニハ釜山浦アリ絶影島ソノ口ニ横ハレリ
ソモソノ八道トハ曰ク咸鏡平安黃海京畿忠清江原慶尙全羅ニシテ京

城ナル漢陽ハ凡二十五萬ノ住民ヲ有シ國中ニハ日本人支那人ノ外ニ
尙日耳曼人アリ亞米利加人アリ英吉利人モアリ佛蘭西人モアリ魯西
亞人モアリ

蓋シ朝鮮ノ國タル千八百七十六年(西曆ヲ用ユ以下皆從之)ニハ日本ト千八百八十
二年ニハ支那及ヒ合衆國ト千八百八十三年ニハ日耳曼及ヒ英吉利ト
千八百八十四年ニハ伊太利ト又々千八百八十六年ニハ佛蘭西ト修好
ノ條約ヲ結ビコレ等ノ條約面ニテ朝鮮ハ諸外國ヨリ獨立ト認メラレ
同時ニコレ等條約ノ爲メニ仁川釜山元山ノ三港開カレテ外國トノ貿
易茲ニ行ハル、ニ至レリ而シテソノ輸出輸入ノ物品價額ヲ算スレハ
千八百八十六年ノ如キ輸入ノ總計二百四十七萬四千八百八十五弗輸出
ノ總計五十萬四千二百二十五弗ナリト云フ
コノ國ノ氣候ハ寒暑共ニソノ中和ヲ得ズ夏冬ニ於テ溫度ノ差異甚シ

サレド土地ハ概テ豐饒ニシテ耕耨ソノ宜シキヲ得產物ノ重モノナル者
ニハ米粟、菽麥及ヒ人參等アリ又々鐵石炭處々ニ產出シ工業ニ助ケテ
與ヘ山野ニハ虎熊猪等ノ諸動物夥シキナリ
政体ハ君主專制ニシテ支那ノ制度ニ摸倣シタル者ナリ國王ノ下ニハ
三大臣アリ六曹ノ判書アリテ萬般ノ政務ニ當ル
朝鮮人ハ自カラ特別ノ言語ヲ用ヒ特別ノ文字ヲ作レリト雖トモ都テ
官府ノ文書又ハ上流人ノ交際ニハ支那ノ文字專ラ行ハル又々孔子道
徳ノ教ハ上流ノ社會ニハ至大ナル勢力ヲ有シタリ佛敎モ昔日一時ノ
間ハ盛シナリシガ現今ハ大ニ衰ヘシト云フ

○支那帝國

支那帝國ハ北亞細亞魯西亞ニ接シ西亞細亞魯西亞阿富汗及印度ニ界シ南印度緬甸安南及ヒ支那海ニ連ナリ東ハ太平洋黃海及ヒ朝鮮ニ隣ルソノ版圖ヲ尋ヌレハ

支那本部 (China Proper)

面積百二十九萬七千九百九十九方哩 人口三億八千三百萬

附屬ノ洲

滿洲 (Manchuria)

面積三十六萬二千三百十方哩 人口一千二百萬

蒙古 (Mongolia)

面積百二十八萬八千方哩 人口二百萬

ぶんがりや (Dzungaria)

面積十四萬七千九百五十方哩 人口六十萬

東土耳其斯坦 (Eastern Turkestan)

面積四十三萬一千八百方哩 人口五十八萬

西藏 (Tibet)

面積六十五萬一千五百方哩 人口六百萬

○第一支那本部

支那本部ハ北蒙古及ヒ滿洲ニ界シ西蒙古西藏及ヒ緬甸ニ連ナリ南緬甸安南及ヒ支那海ニ接シ東黃海及ヒ太平洋ニ臨ム國內ヲ十八省ニ分ツ直隸山東山西陝西甘肅江蘇安徽浙江江西福建河南湖北湖南四川廣東廣西雲南貴州是レナリ

支那本部ハ北緯二十度ヨリ四十二度ニ至リ東經九十八度ヨリ百二十三度ニ達ス南北凡ソ一千六百哩東西九百哩ヨリ千三百哩ニ及ブ

支那本部ノ地勢タル東方海岸ヨリ西邊山地ニ至リ次第ニソノ高キチ加フ西方ノ連山ハ即チ雲嶺ニシテ北嶺及ヒ南嶺コノ山脉ヨリ東方ニ向テ支出シ支那本部チ三大區ニ分ツ第一黄河河邊ノ地ニシテ南ハ北嶺ヲ以テ界トナス第二揚子江水邊ノ地ニシテ北嶺之ヲ北ニ限リ南嶺之ヲ南ニ限ル第三廣東河々邊ノ地ニシテ北ハ南嶺ヨリ南ハ海ニ至ルコノ三大區ノ中中央ノ部分ヲ以テ最大ナル者トナス

揚子江及ヒ黄河ナル二條流ノ中前者ハ人民ニ幸福ヲ與フレバ黄河ハソノ不幸ナル汎濫ニ依リテ國ニ禍害ヲ及ボスナリ黄河ハ元ト其水ヲ黄海ニ注ギシカ千八百五十一年ヨリ三年ノ汎濫ニヨリテ自カラ新タル河道ヲ穿チ直隸灣ニ注グコノ河最モ舟航ニ適セズ揚子江ハ之ニ反シ河口ヨリ一千哩能ク漚船ノ往來ヲ通シソノ河岸ハ暖時稻ヲ生シ寒時小麥ヲ産ス又タソノ南方深流ニ瀕スル諸岡ニハ茶園綠ヲ爲セリ

大運河アリ南杭州ヨリ北臨清ニ至リ其間黄河及ヒ揚子江ヲ貫流ス大運河ノ兩岸七百哩ノ間平野盡ク地味豊饒ニシテ穀物ヲ生スルヲ夥シコノ平野並ニ北河及ヒ珠江ノ水邊ニハ人口最モ多シト云フ

世界ニテ耶蘇紀元前ヨリ存在シ以テ今日ニ至レル大國ト云ハバ獨リ支那帝國アルノミ而シテ現時ニテモ世界大國ノ列ニ加ハレリソノ大聖人ナル孔子ハ實ニ紀元前五百五十一年ニ生レ又タソノ封建時代ハ紀元前二百四十七年ニ終リテ告ケタリ夫ヨリ降りテ紀元第十三世紀ノ頃蒙古ノ種族支那全國ヲ征壓シテソノ王朝ヲ創ム然レハ次世紀ニ於テソノ王朝覆滅ニ至リ支那本土ノ王朝之ニ代ハレリ其後十七世紀ニハ滿洲韃靼人來リ彼ノ千〇六十六年諾曼(NORMAN)人カ英國ヲ征服セシ如ク少許ノ人數ヲ以テ支那ヲ征服シタリ今ノ清朝ハ即チコノ韃靼王朝ニシテ實ニ亞細亞ノ大ナル中央高原ニ向ッテ十分ニ支那ノ權

カチ振ヒタルハコノ王朝ノ名譽トスル所ナリ
 支那人ノ開化ハ世界ニ於テ最モ保守ノ甚シキ者ト謂フベシ今日ニテ
 モソノ人民ハ尙ホ二萬以上ノ文字ヲ用ヒソノ文字ハ各々格段ナル音
 テ代表スル者ニ非ラズシテ或ル思想ヲ顯ハセリサレバ遠方ノ洲民互
 ヒニソノ文字ヲ同フスルモソノ言語ヲバ了解スルコト能ハズ支那人
 ハ頑固ニモ鐵道ノ架設ヲ拒メリソノ意ハ河流溝渠又ハ道路ニ於テ運
 送ノ業ニ從事シ居ル人民ノ職業ヲ保護スルニ在リ楊子江水邊ノ石炭
 チ產出スルハ北米合衆國ニ超ルガ如キモ支那人ハ歐洲ノ器械或ハ方
 法ヲ以テ盛シニ之ヲ採掘スルヲ嫌ヘリ唯々戰爭ノ事ハ海陸共ニ全ク
 歐洲ノ風ヲ襲ヘリ又々競爭試驗ニ依リテ官吏ヲ登用スル既ニ數百年
 ノ間支那人ノ實行スル所ニシテソノ法タル不完全ヲ免レザルモ亦タ
 此國ノ一美典タルニ相違ナシ支那人民ノ大徳ト言フベキハソノ強勉

ナルニ在リ而シテソノ惡徳ト稱スベキハ鴉片喫烟ニ在ルナリ
 支那人ハ離レタル住居ヲ好マズ大ニ都邑村落ニ羣居スルヲ欲スルガ
 故ニ支那ニハ數多ノ大都會アリテソノ四箇ハ一百万乃至以上ノ人口
 チ有スルヲ以テ有名ナリ支那ノ市街ハ概ネ狹隘灣曲ニシテ且塵芥不
 潔ナリ大都ハ總テ特別ナル官吏ノ住區ヲ有シ城濠ヲ周ラシタリ首府
 ナル北京ノ外壁ハ粘土ニシテ煉瓦之ヲ蔽ヒ高サ殆ンド四十呎ソノ頂
 上ハ十二呎ノ廣サチ有シ之ニ數クニ石ヲ以テシタレバ歩行者並ニ騎
 士ニ向ツテ囂強ノ逍遙場タリソノ周圍ハ二十五哩ニシテ府ハ南北ノ
 二街ヨリ成リ立ッ南チ滿洲街ト云ヒ其内ニ帝ノ宮殿アリ北チ支那街
 ト云フ北京ノ夏ハ「ねーぶるす」(Naples)ノ如ク又タソノ冬ハ「すどつくは
 るむ」(Stockholm)ノ如シ蓋シ支那本部ノ氣候ハ一般ニ寒暑甚シク獨リ北
 京ノミナラザルナリ

萬國地理 (四〇)

支那ノ外國ト貿易スル港數ハ現ニ二十有二アリソノ重モナル者ヲ牛莊天津芝罘上海寧波福州維龍廈門廣東漢口等トナス蓋シソノ始メ五港ヲ開キシガ漸次ニ増加シテ今日ニ至リシナリ千八百八十六年ノ間コノ國輸入ノ總額二千九百九十二萬四千六百四十二磅ニシテ輸出ノ總額ハ千九百三十五萬〇〇十七磅ナリ輸出物品ノ首要ナル者ヲ茶トナス絹之ニ次ク千八百八十六年茶ノ輸出額ハ八百三十九萬六千九百四十七磅ニシテ殊ニ英國ニ輸出スル物品ノ中ニテハ茶ハソノ三分ノ二以上ヲ占メ同年輸出價額ノ如キ五百九十六萬〇二百二十四磅ナリト云フ

香港島ハ廣東河口ニ在ルモノニシテ英國ニ屬シ貿易上極メテ樞要ナル地方ナリ首府ヲ「ビクトリア」(Victoria)ト云ヒ長港ヲ有セリ又タコノ

亞細亞——支那帝國 (四一)

河口ニ「ビヤン」(Hiang-shan)島アリ其一隅マカオ(Macao)ハ葡萄牙ニ屬シタル貿易場タリ

サテ又タ支那海岸ノ屬島ソノ數多シト雖ドモ臺灣及ヒ海南ノ二島ヲ以テ最大ナル者トス臺灣島ハ北緯二十二度ヨリ二十五度十五分ニ及ビ南北凡ソ二百四十哩ソノ幅最モ廣キ處凡ソ一百哩中ニ火山ノ一脈アリ全島ヲ縱斷セリ地味肥沃ニシテ米茶砂糖等ハソノ產物ナリ人民ハ支那人及ヒ土人ノ混合種ニシテ數凡ソ二百萬アリ所謂土人トハ馬來人種ニ近キ者ナリ海南島ハ廣東省ヲ離ル、凡ソ十五哩ノ海上ニ在リソノ長サ百七十哩ソノ最廣ノ幅一百哩一山脉西南ヨリ東北ニ亘リコノ島ヲ横ギル檀香木烏木等ハソノ重モナル物產タリ

滿洲ハ東北亞細亞魯西亞ニ接シ西蒙古ニ界シ南支那遼東灣朝鮮灣及
ヒ朝鮮ニ隣ル

滿洲ノ國タル山多キ土地ニシテ水利ニ富ミ豐饒ナリ緯度ハ南方歐羅
巴ト等シケレハ氣候ハ「かなだ」(Canada)ニ似タリ勤勉ナル支那人ノ此地
方ニ集マル者多クサレハ滿洲ノ南部ハ事々ニ付ケ支那本部ニ在ル近
傍ノ諸洲ニ類肖セリ滿洲ノ北部ハ魯西亞ノ勢力ニ接近シ魯西亞ノ船
舶當今ニテハ「スンガリ」(Sungari)河又ハ「のん」(Non)河ヲ上リ「ちゝかる」
(Tsisikar)ニマデ至ル滿洲人ハ一定ノ業事ヲ好マズ常ニ漁獵ニ従事ス
ル者多ク又或ハ遊牧ノ生涯ヲ送ル者モアリ

通國分チテ三省トナス曰ク盛京省曰ク吉林省曰ク黑龍江省盛京省ハ
清ノ太祖勃興ノ地ニシテソノ首府ヲ奉天府ト云フ繁華富麗北方ノ盛
都タリ又タ彼ノ支那貿易港ノ一タル牛莊ハ實ニコノ盛京省内ニ在リ

ソノ他滿洲地方ニテ重モナル都ハ松花江畔ノ「きりんうら」(Kirin-oola)及
ヒ黑龍江邊ノ「さかれんうら」(Saghalien-oola)是レナリ

第三蒙古

蒙古ハ北亞細亞魯西亞ニ隣リ西「づんがりや」及東土耳其斯坦ニ連ナリ
南西藏及ヒ支那本部ニ接シ東滿洲ニ界ス

蒙古地方ハ一箇ノ凹盤ヲ爲シ西北ハ「あるたゐ」連山之ヲ限り東南ハ「き
んがん」(Khangai)及「スんーやん」(Tushan)連山之ヲ限り或ハ境内ニ巨ル一
ノ大沙漠アリ「ゴビ」(Gobi)ト云フ低地ニシテ處々ニ岩石多キ表面相交ハ
リ稀ニ雜草灌木等ノ生ズルヲ見ル此國ノ北方山缺クル處ニ於テ水流
或ハ「あむーる」(Amoor)河及ヒ「えんせ」(Yenisei)河ニ注クアリ例ヘバ蒙古
湖水ノ最大ナル「こすこる」(Kosgol)ノ如キ「せれんが」(Selenge)及ヒ「あんがら

(Angara)河ニ依テソノ水ヲ名よせむ河ニ注ケリサレド其他國內ノ諸水流ハ境外ニ出ツルコトヲ爲サズ低窪ナル湖内ニ注ク蒙古地方ノ中甘肅ノ南方ニ横ハレル部分ハ地勢ヨリ言ヘバ西藏高原ニ屬スルモノニシテ實ニ黄河ノ源頭ヲ有スル所タリソノ名ヲ「コノ」(Koko-Nor)地方ト云フ蒙古ノ夏時ハ短カク甚タ熱シソノ冬時ハ長ク甚タ寒シ蒙古ノ東部ニハ支那人數多之ニ住シ小麥粟鴉片等ヲ生スルニ從事セリ蒙古人ハ常ニ帳幕ヲ以テ家屋ニ代ヘ北方ニテハ牛羊ヲ牧シ南方ニテハ山羊駱駝ヲ養ヒ水草ヲ逐フテ處々ニ漂泊セリ蒙古ノ言語ハ支那語西藏語及ヒ土耳其語ノ混合ナリ宗教ハ西藏ニ行ハル、種類ノ佛教ニシテ西藏ノ如ク僧侶ノ數非常ニ多シ國中最大ノ都府ヲ「ウー」(Urga)ト云ヒ凡ソ四萬許リノ人口ヲ有セルガソノ中僧侶ノ數一萬ニ及ベリト云フ

「まひまつらん」(Maimatchin)ハ魯西亞ノ境ニ近ク西比利亞ノ「きやくた」ト相對シ貿易ノ要地タリ又タ西方「コボド」(Kobodo)及ヒ「ウー」(Urga)ヲ「オウ」(Oulistan)モ貿易ノ大ニ行ハル、場所タリ

第四「づん」(Zun)「かりや」

「づん」(Zun)「かりや」ハ西北亞細亞魯西亞ニ界シ東北蒙古ニ連ナリ南東土耳其斯坦ニ接ス「づん」(Zun)「かりや」ハ一名天山北路ト稱シ西方ニ傾斜シタル肥沃ナル山地ナリ「あーち」(Irish)河ハ「び」(Bih)河ニ通シテ國內水流ノ幾分ヲ北極洋ニ放注スサレド國內水流ノ大部分ハ「ゑみる」(Enil)河及ヒ「ス」(Su)「河」(Su)河之ヲ導キ亞細亞魯西亞内無口ノ湖内ニ至ルコノ國冬ハ唯ダ二ヶ月ニ彌ルノミ地味ハ非常ニ豊饒ニシテ米麥菓實等ヲ生スルコト夥シク「いり」(Iri)河邊

「ク」るじや(Kurdia)府ノ如キ青々タル樹園内ニ立テリ
「づんかりや」ニ於テハ佛教回教並ビ行ハレ支那ノ屯田兵及ヒ「かるまつ
く」(Kalmuck)族ハ佛教徒ニシテ「さるぎす」(Kirghiz)族ハ回教徒ナリ而シテ
人民ノ半ハ大抵遊牧ニ従事セリ

第五東土耳其斯坦

東土耳其斯坦ハ北魯西亞領地「づんがりや」ニ界シ西魯西亞領地阿富汗
ニ接シ南印度及ヒ西藏ニ連ナリ東「こ」のる地方及ヒ支那本部ノ甘肅
ニ隣ル

東土耳其斯坦ハ四方山ヲ以テ圍ラシ地勢皿ノ形ヲ爲セリ其最低ノ處
ニハ「ろぶ」(Lob)湖アリ國內ノ水流皆之ニ會注スコノ湖ノ周圍並ニ東方
ノ地ハ實ニ「ごび」沙漠ト等シキモ國ノ西方ニ至リテハ「たりむ」(Tarin)河

氷地面ヲ濕ホシ豊肥ナル場所多ク菓蔬米麥等數多ノ生産アリコノ國
塞氣甚シク年内數月間「たりむ」河ノ結氷ヲ見ルモ亦タ夏ハ長ク且熱セ
リ山ノ近傍ノ外降雨稀レニシテ大抵ノ地ハ塵埃空中ニ雲ヲ爲シ一層
夏熱ヲ甚シクセリ言語ハ土耳其ノ一方言ニシテ宗教ハ重モニ回教ナ
リ

重モナル都市ヲ「やるかん」と「Yarkand」「かいゆがる」(Kashgar)及ヒ「おくす
(Aksu)等トナス國ノ製造物ニハ毛布絹布アリ

第六西藏

西藏ハ北ノ方東土耳其斯坦ニ隣リ西ノ方印度ニ界シ南ハ印度緬甸及
ヒ支那本部ノ雲南省ニ連ナリ東ハ支那本部ノ四川ニ隣ル
西藏ハ或ハ之ヲ大西藏ト呼ブ蓋シ「かいゆみーる」(Cashmere)大疾ノ配下

ニ屬シタル小西藏及ヒ中西藏ヨリ之ヲ區別セシガ爲メナリコノ國ハ世界ニ於テ最高大ナル臺地ニシテ海面ヨリ隆起セルヲ一萬二千呎ナリ而シテ揚子江印度河(Indus)「すどれヒ」河(Satlej)及ヒ「ぶらまぶらうどら」河(Brahmapootra)河實ニソノ源頭ヲ此地ニ發スト云フ

コノ國一年常ニ空氣乾燥シ且ツ冬寒長ク甚シキガ爲メニ植物ノ生長ニ大ナル妨害ヲ與フ寒氣ノ甚シキハ彼ノ長サ四十五哩幅二十五哩ナル「てんぐり」(Tengri)湖ノ如キ毎歲十一月ヨリ三月ニ至ル迄一面ニ氷ヲ結ヘリ國中材木ナク又タ地味耕作ニ適スル者少ナク國ノ重モノナル富ミハソノ獸畜ニ在リ即チ西藏牛馬「かゝゆみ」る「山羊及ヒ羊是レナリ」人民ハ蒙古種族ナレド自カラ特別ナル言語ヲ用ヒ居レリ宗教ハ喇嘛教(Lamaism)トテ一種ノ佛教ナリソノ教長チ「ぐらんごんごん」(Grand Lama)ト稱ヘ「らつち」(Lassa)ニ住シ人民ハ之ヲ神トシテ崇尊セリ僧侶ノ數ハ多

ク且富テ有セルガ平民ハ貧乏ノ狀ニ陥井レリ「ぐらんごんごん」ハコノ國ニ於テ宗教上ノミナラス政治上ノ首長タレバ支那ノ公使ハ「らつち」ニ於テソノ館ヲ有セリ

○亞細亞魯西亞

亞細亞魯西亞ハ南部高加索地方ヲ除キ北ノ方北極洋ニ臨ミ西ノ方歐羅巴魯西亞及ヒ裏海ニ界シ南ハ波斯土耳其斯坦及ヒ支那帝國ト接シ東ハ太平洋ニ面スソノ面積六百四十六萬二千〇二十四方哩人口千百五十萬〇四千二百六十五アリ

亞細亞魯西亞ハ之ヲ三部ニ分ツ曰ク南部高加索地方曰ク西比利亞曰ク中央亞細亞是レナリ後二者ハ之ヲ小別シテ左ノ行政區ニ分ツ

西比利亞

海岸洲 (Coast Province) ○あむらる洲 (Amoor Province) ○へるかろ外洲 (Trans-Baikal) ○がーくへ洲 (Irkutsk) ○やへくへ洲 (Yakutsk) ○まはせむすく洲 (Yeniseisk) ○まむちへ洲 (Tomsk) ○こぼるちへ洲 (Tobolsk) 中央亞細亞

○あくもりんちへ洲 (Akmolinsk) ○せみぱらちへ洲 (Semi-palatinsk) ○うらるぐる洲 (Turgai) ○うらるちへ洲 (Uralsk) ○せみれちへ洲 (Semi-rechensk) ○そーだりや洲 (Sir Daria) ○ろふふーやん洲 (Zarafshan) ○あむらだりや (Amoo Daria) ○裏海外洲 (Trans-Caspian Territory) ○ふるるがな (Ferghana)

亞細亞魯西亞ハ北緯三十八度ヨリ七十八度ニ至リ東經三十七度ヨリ西經百七十度ニ達ス東西凡ソ三千六百哩南北凡ソ二千哩アリ

チ細亞魯西亞ハ南部高加索ヲ除キノ南境波斯ノ方ハ「あらす」(Aras)河及ヒ「あとれく」(Arack)河アリソレヨリ河富汗ノ北境ヲ傳ヒ支那帝國ノ方ニ至リテハ天山及ヒ「あるた」連山アリ(西土耳其斯坦モ今ニテハ恰カモ魯西亞配下ノ有様ナリ)「あるた」連山ヨリ東ニハ「あるが」河 (Ar-sun) 河アリ「あむ」河アリ「うーす」河 (Usni) アリ「うーす」河ノ下流ハ日本海ノ「だんび」る灣 (D'Anville Gulf) ニ注ク國ノ表面ハ海邊ノ平野 (Maritime Plain) 内地ノ低窪 (Inland Depression) ト及ヒ山地 (Mountainous Region) トノ三者ヨリ成リ立ち「え」にせむすくヨリ「れ」な (Lea) 河口ニ一線ヲ劃シヨノ線ヨリ以東ハ都テ山多キ地方トス天山及ヒ「あるた」山ノ方ハ論ナク東白令海峽 (Behring strait) 及ヒ「かむちやつか」ノ地方亦タ山多シコノ山多キ地方ニハ「バ」るかるトテ大サ蘇國ノ半ハナル湖水アリコレヨリ「あんがら」 (Angara) 河ナル者發シ「え」にせむ河ニ合流ス「え」にせむ河ハ魯

西亞帝國中第一ノ長流ニシテ亞細亞ニ於テハ獨リ揚子江ノミ之ニ優
 ルナリ「悉にせるすく」ヨリ「れ」ナ河口ニ割セラレタル一線ヨリ以西ニ
 ハ大ナル海邊ノ平野アリ内地ニ進ムニ從ヒ漸々高地トナルガ愈々深
 ク進メバ大ナル低地ノ裏海ニ向ツテ傾ムクアリソハソノ重モナル湖
 水ノ高低ヲ見テモ之ヲ知ルヲ得ベシ

第一「S」くかる湖 (Issik-kul) 海面ニ抜ク「四」千四百七十六呎
 第二「B」るか「ゆ」湖 (Balhasi) 同 六百呎
 第三「A」る湖 (Aral) 同 百五十七呎

斯クシテ裏海ニ至レハ海面ヨリ低キ「一」八十四呎ナルニ及ブ
 冬時ノ寒氣ハ西ヨリ東ニ進ムニ從ヒ次第ニ増加ス「れ」ナ河畔「やくつ
 く」ハ世界ニ在リテ最寒ノ都府ト稱セラル、ガ歐洲ノ菓樹一モ此地ニ
 生長セズ又「あむ」る河水ノ氷結スル「一」ハ一年五ヶ月ニ過ギザルモ

北極邊ノ諸流ハ大低常ニ氷結シ船舶ノ往來ヲ妨ゲリ
 サテ又タ西比利亞ノ地タル北方ヨリ六十五度ノ平行線ニ至ルマデ平
 野一面ニ沼澤ヲ有セリソノ沼澤ハ「たんどらす」(Tundras)ノ名稱アリ夫レ
 ヨリ森林地方アリ次デ耕作地方アリコノ二者ハ各々五度ノ廣ガチ有
 ス中央亞細亞ハ概シテ平野ニシテ又タ山脈ニ近キ處地味豊饒ナリ住
 民ハ蒙古種族ニシテ回々教ヲ奉セリ南部高加索地方ハ政治上ニテハ
 歐洲ニ屬セリト雖ドモ地理上ヨリ言ハバ亞細亞ノ一部ニシテ中央「す
 らむ」山 (Suzam) アリコノ地方ヲ東西兩部ニ分ツ東部ハ表面並ニ氣候宛
 然中央亞細亞ト異ナラザルモ西部ハ草木非常ニ繁茂シ林莽土地ヲ蔽
 へリ

西比利亞ニテ住民ノ重モナル者ヲ官人罪人及ビ植民者トナス是等ハ
 皆魯西亞人ニシテソノ國教ヲ奉セリサレド支那ト接スル地方ニテハ

人民佛教ヲ奉シ又北方沼澤ノ邊ニ遍歴スル「サモイ」(Samoides)族ノ如キ蠻教ヲ奉シタリ西比利亞ノ都府ハソノ街衢ノ廣濶ナルソノ建築ノ堅牢ナル大ニ歐洲ノ文明ヲ見ハシ「キヤクタ」(Kakhta)ヨリ歐羅巴魯西亞ニ至ルマデ處々ニ存在スルアリテ政廳ナリ鑛業場ナリ貿易市場ナリトシテソノ用ヲ爲セリ中央亞細亞ノ大都ナル「タムウケン」(Tashkend)及「コウカン」(Kokan)等ノ如キノ土壁ナリ茅屋ナリソノ街道ノ狹隘ナル一見東洋風ノ者タルヲ知ルベク而シテ製造及ヒ貿易ノ中心ヲ作レリ

亞細亞魯西亞ハ都テ人煙稀少ナリト雖ドモ中央亞細亞ハ西比利亞ニ比シテ人民多クソノ面積西比利亞ノ四分一ナルニモ係ラズ尙西比利亞人口ノ總數ノ上ニ三分一ヲ加ヘタル人口ヲ有セリト云フ

○西土耳其斯坦

西土耳其斯坦ハ西北亞細亞魯西亞ト境ヲ接シ南波斯及ヒ阿富汗ト隣リ東支那帝國ニ連ナルソノ面積凡ソ十九萬四千方哩人口凡ソ三百萬アリ

コノ國ハ北緯三十六度ヨリ四十四度ニ至リ東經五十六度ヨリ七十四度ニ達ス東西凡ソ九百哩南北凡ソ五百哩アリ

コノ國ハ魯領中央亞細亞ノ如ク一ノ平野ニシテ處々ニ灌溉ニ依リ廣大ナル産出ヲ爲ス所ノ沃土アリソノ人民ハ全ク蒙古種族ニシテソノ宗教ハ回教ヲ奉セリ又タコノ西土耳其斯坦ハ實際ノ有様ヨリ言フトキハ魯領中央亞細亞ノ一部ニ屬セリトナスモ不可ナカルヘシ蓋シ「キバ」(Kiba)又「ボカラ」(Bokara)ノ如キ魯長ノ領地今現ニ魯西亞ノ掣肘ヲ

蒙より而シテ土耳其曼(Ethiopia)人ノ國全ク魯西亞ノ武威ニ靡キタリ
「シバ」又ハ「ハバ」から「二都府ハ水利灌溉ノ爲メニ豊饒トナリタル沃土タ
リ而シテ「ハバ」からノ地タル人口ノ多キコト「た」ゆけんどニ譲ラズ回教文
學ノ場所ニシテ宗教信仰ノ中心タリ土耳其曼人ノ尙ホ依據トシテ勢
力ヲ振フノ場所ヲ「メ」める云々(Mey)トナスコノ地ハ「ま」るが云々(Murghab)河ノ
惠ニ依リ大ナル利益ヲ獲タル者ナリ「ま」るが云々河ハ源ヲ阿富汗國境ノ
山中ニ發シ「から」くむ(Kara Kum)沙漠ノ中ニソノ形ヲ滅スルガ幅十二哩
長サ九十哩ノ地方コノ河ノアルニ依リソノ土壤ヲ肥ヤスト云フ

○亞細亞土耳其

亞細亞土耳其ハ北ニ「だ」るだねるす海峡(Dardanelles)「ま」るもら海、こんす

たんちのふる海峡(Constatinople)黒海及ヒ魯西亞アリ西ニ羣島海及ヒ地
中海アリ南亞刺伯ニ接シ東波斯及ヒ魯西亞ト堺ヲ交ユソノ面積七十
二萬九千三百八十方哩人口一千六百十七萬四千〇五十六アリ
コノ國近時ノ行政區畫ヲ二十二ニ分ツ今一々之ヲ枚舉スルノ要ヲ見
サルヲ以テ唯タソノ大別ヲ説カン

- 第一小亞細亞又タ「あ」なとり云々(Asia Minor, or Anatolia) 一ノハ四箇ノ行
政區ニ分ツ
- 第二「お」るめに云々ノ一部(Part of Armenia) 二箇ノ行政區ニ分ツ
- 第三「く」るぢすたん(Kurdistan) 一箇ノ行政區
- 第四「め」をばたま云々(Mesopotamia) 三箇ノ行政區ニ分ツ
- 第五「巴」比倫尼亞(Babylonia) 二箇ノ行政區ニ分ツ
- 第六「叙」利亞(Syria) 四箇ノ行政區ニ分ツ

第七亞刺伯ノ一部(Part of Arabia)六箇ノ行政區ニ分ツ
 亞細亞土耳其ハ亞刺伯ヲ除キ北緯三十度ヨリ四十二度ニ至リ東經二
 十六度ヨリ四十八度三十分ニ達ス
 小亞細亞ハ凡ソ四千呎ノ高原ニシテ地中海及ヒ黒海ノ間ニ在リ之ガ
 境ヲ爲ス山脉ノ中ニテ最モ有名ナル者ヲ「トウラス」(Taurus)トナス内地
 ニハ口ナキ湖水數多ヲ有セルガソノ中「たすがる」(Tuzun)ノ如キ死海
 (Dead Sea)ヨリ多ク鹽分ヲ含メリコノ高原東北ニ至リテ次第ニソノ高
 サヲ増加シ遂ニ「くるぢすたん」及ヒ「あるめにや」トナル「あるめにや」ニハ
 又タ口ナキ湖水アリ「ばん」(Van)ト云フコレモ鹹湖ナレドモ死海ノ如ク
 甚シキニ至ラス魚類之ニ生ゼリ小亞細亞内部ノ地方ニテハ夏冬ノ間
 寒暑極メテ甚シキモ海岸ハ之ニ異ナリテシカモ一年ノ中半バハ氣候
 大ニ快適ヲ覺ユ叙利亞ノ地方モ亦タ高原ナリサレドソノ内地ニハ「ヒ

よるだん」(Jordan)ノ谷アリ地球上ニ於テ有名ナル低地ト稱セラル、者
 ナルガコノ谷ニ於テ「めるむ」(Merom)湖ノ水ハ殆ント海面ト平行シ「がり
 ん」(Galilee)海ノ水ハ海面ヨリ下キ「六百二十八呎死海」ノ水ハ海面ヨ
 リ低キ千二百九十二呎ナリト云フ「ゆうふらち」(Euphrates)及ヒ「たひ
 ぐりす」(Tigris)河邊ノ土ハソノ西方叙利亞沙漠ノ如ク荒地ニ属スレド
 モ春時「あるめにや」諸山融雪ノ候ニ遇ヘバ河水野ニ漲ギリ米麥ノ産出
 チ助クル「夥シク」又タ處々ニ棗樹林及ヒ葡萄園ヲ見ル「ゆうふらち」
 「す」及ヒ「たひぐりす」ノ二河ハ亞細亞ニ於テ特別ナル二流組織ノ一例ニ
 シテ且ハ亞細亞土耳其内ニ在リテ水運ノ便ヲ助クル大河タリ二河ノ
 合流シタル水ヲ指シテ「やてるあらん」(Shat-el-Arab)ト云フ「瀛船常ニ海
 邊ヨリコノ二河ノ上流ニ向ツテ遠ク航路ヲ開ケリ土耳其領ノ亞刺伯
 ハ波斯灣邊ノ「るむつち」(El-Husa)ト紅海ノ全沿岸地方ナリ又タ以上

述ベタル者ノ外亞細亞土耳其ハ「シプラス」(Cyprus)「コス」(Kos)「レスボス」(Lesbos)「ローデス」(Rhodes)「サモス」(Samos)「サカルボント」(Sarpanto)「ソー」(Sio)等近海ノ群島ヲ含メルガコノ中「サモス」及「シプラス」ノ二島ハ特別ナル政治上ノ状態ニ在リテ前者ハ支丹ニ貢賦ヲ献スルノ附庸侯國タリ後者ハ千八百七十八年ノ條約ニテ名ハ支丹配下ナルモ實ハ英人之ヲ占領セリ
國內ノ産物ハ種々ニシテ黒海ノ海岸ハ林樹群ヲ爲シ檜樺等ノ材木ヲ出ダシ「レバント」(Levant)ノ海岸ハ葡萄橄欖無花菓等ヲ生スル夥シ紅海ノ「もつか」(Mocha)地方ハ珈琲ヲ産シ小亞細亞ノ内部ニテハ「あんごら」(Angora)山羊ヲ産ス
國內ノ人種ハ數多ソノ類ヲ異ニセルガソノ土耳其人亞刺伯人及ビ「く」るど入ハ回教徒ナリ此等ハ躁狂ニシテ未開ノ人種ナリ希臘人及ビ「あ

るめにや入ハ耶蘇教徒ナリ希臘人ハ小亞細亞及ビ敘利亞ノ海岸ニ住シ農業ヨリ寧ロ商工ノ業ヲ好メリ「あるめにや入」ハ内ニハ耕作ニ從ヒ外ニハ商業ヲ營ム「あるめにや」其國ハ今ヤ土耳其魯西亞及ビ波斯ノ三國間ニ分割セラレタリサテマタ「せるされむ」ニ住セル人民ハ半ハ猶太教徒ナリ斯ノ如ク人種モ異ナリ宗教モ異ナリタル數多ノ人民ヲ糾合統轄センコトハ土耳其政府ニ優ル善良政府ニテモ恐ラクハ能クシ難キナルベシ「レバのん」(Lebanon)ノ小地方ニ於テハ「まろなるど」(Maronites)ト呼バレタル人種之ニ住シ羅馬舊教ヲ信シ又タ一切婦ヲ取ラサル習ナルガコノ人種ハ常ニ「どるうす」(Druse)族トテ耶蘇教モ回々教モ之ヲ忌メル蠻宗ノ人民ト確執ノ間ニ在リト云フ

ハル、及び「教トハ」もいめつゝ並ニ一般ノ聖人ヲ神トシ尊敬スル
ノ愚ナル事又々殿堂ノ裝飾ニ無益ノ費用ヲ爲ス、平生ノ衣食ニ奢侈
ナルトノ愚ナル事等ヲ主張スルヨリ起リシ者ニシテ現時ハ「ビ」王
國ト云フハコノ宗教改革ノ騒亂ノ際干戈ニ依リテ征服セラレタル領
地ノ一部ニツアル

サテ獨立亞刺伯ハ之ヲ三邦ニ分ツト雖ドモコレニテ獨立亞刺伯ノ全
體ヲ舉ケタルニハ非ラズ唯ダ政治上ニテ一國ノ体裁ヲ爲ス者ハ全國
ヲ通シテ以上ノ三邦アルノミ三邦ノ中最大ナル者ハ「ほうざん」ナルガ
只ダニ東南ノ海岸ニ過ギズ他ノ二邦モ、ねトゑつど即チ中央高地ヲ占
有スルニ止マレリ此ノ中央高地ノ南北砂漠ノ部分ニハ漂泊ヲ事トセ
ル亞刺伯人之ニ住シソノ土地ノ高大ナル決シテ前三邦ノ比ニ非ラズ
コノ砂漠ノ中ニハ各部落ノ人民水草ヲ逐フテ轉遷シソノ政治ヲ云ヘ

族長支配ノ下ニ在リ一部族又タ一村落ノ長チ「シーク」ト稱シ
ソノ稍々大ナル者ヲ「エミール」(Emir)ト云フ「シム」(Imam)又ハ「サル
ン」(Sultan)ハ一定ノ社會ヲ爲シタル者ノ頭領ヲ指ス因ミニ曰ク英人ニ
「あでん」(Aden)ヲ賣與セシハ「ラヘド」(Lahaj)ノ「サル」(Sultan)トツ
亞刺伯ニ於テ英領ノ土地ハ印度ノ孟買(Bombay)ヨリ之ヲ管轄セリソノ
土地ヲ枚舉スレハ曰ク「あるい」(El-Yemen)海岸ノ「あでん」コレハ地
中海上「ぢぶ」(Jibuti)「サト」(Satt)「バベル」(Babelmandeb)海峡ノ外
ニ在リテ紅海ノ咽喉ヲ扼セリ曰ク「ペリ」(Perim)コレハ「ば」(Bab)「まん
で」(Mandeb)海峡内ニ在リテ燈臺ノ在ル處タリ曰ク「く」(Kooria)「ら」(Rooria)「ん」(Moonia)「ん」(Group)コレハ「ほうざん」海岸ノ近傍ニ布列セリ

○波斯

波斯ハ北魯西亞領地及ヒ裏海ニ接シ西亞細亞土耳其ト境ヲ交ヘ南波斯灣及ヒ「かうまん海」ニ臨ミ東阿富汗及ヒ「べるきすたん」ニ隣ルソノ面積六十二萬八千方哩人口凡ソ七百六十五萬三千六百アリ國中ハ二十七洲ニ分カレ十一ノ總督アリテ之カ施政ヲ掌ドル

波斯ノ國タル北緯二十六度ヨリ三十九度ニ至リ東經四十四度ヨリ六十三度ニ達ス東西凡ソ千三百哩南北凡ソ八百哩アリ

波斯ハソノ國人呼ンテ以テ「いゝらん」(Ere)トナス阿富汗及ヒ「べるきすたん」ト共ニ一体ノ高原ヲ爲セル者ナリ故ニ東境ニ於テハ國ノ堡障ト爲ルベキ山脉ノ存スルアルナク三國ノ間ニハ「ひむらん」(Hamoun)トテ廣大ナル鹽水沼ノ在ルヲ見ルノミナリ東方ヲ除キソノ他ノ方角ニテハ波斯ノ高原山ヲ以テ圍マレタルガソノ中有名ナル者ヲ「ふるぶるす」

(Elbuz)山脉トナスコノ脈中最高ノ峯ヲ「でまべん登」(Demavend)ト云ヘルガ高サ一萬八千四百六十呎アリコノ山脉ノ北邊ハ都テ森林ヲ以テ蔽ハレ又タ茲ニハ數多ノ小ナル淡水湖アリ波斯國中「ひむらん湖」ニ次デ大ナル鹹湖ヲ「うるうみや」(Urmiah)トナシ「バクテガン」(Bakhtegan)トナス前者ハ「たふりるぶ」(Tabreez)ノ西ニ在リテ後者ハ「しらぶ」(Shiraz)ノ東ニ在リ

鹽質ノ地殼西ヨリ東ニ進ムニ從ヒ漸々ニ増加シ土地爲メニ不毛トナルヲ免カレズサレドコノ地殼ノ存セザル處ニハ灌溉以テ土地ヲ豐饒ニスルヲ得ベシサレバ物産モ少ナカラズシテ桑樹綿花甘蔗ハ大ニ生シ菓實モ精美ナル者アリテ「しらぶ」ヨリ出ヅル葡萄酒ハ殊ニ有名ナル者ナリ馬ハ快走ノ點ニ於テハ亞刺伯産ニ劣レリト雖ドモ美麗ニ至リテ遙カニ之ニ優ル又タソノ羊ハ大尾ナルヲ以テ著ハレタリ氣候ハ高

原ニ於テハ寒暄ノ度非常ニシテ海岸ニ沿フテハ熱帶ノ性質ヲ有セリ
 又タ波斯灣邊ハ空氣常ニ乾燥シテ棗樹唯ダ之ニ生ズルモ裏海近傍ハ
 空氣水濕ヲ帯ビ菓木大ニ繁茂セリ
 波斯國ニハ古昔波斯人ノ子孫ナル「ありやん」(Aryan)種族ノ外ニ數多ノ
 蒙古種族アルナリソノ純然タル波斯人ハ開化ノ生涯ヲ送ルモノノ蒙
 古種族ニ至リテハ尙ホ蠻風ヲ帯ビ牧畜ノ業ニ從事シ又タ一定ノ住居
 チ取ラザル者アリ波斯人ハ智力ニ富ミ又タ禮儀ニ厚キ人民ナリ何レ
 ノ村落ニテモ學校ノ設ケアラザルナク教育一般ニ廣ガレリ殊トニ都
 民ハ寶玉刀劍金銀絨物花氈天鵝絨絹布綿布毛布等ノ製作ニ秀デタリ
 唯ダ波斯人ハ水ヲ恐ル、チ以テ裏海貿易ノ全權ハ魯西亞人ノ爲メニ
 奪ハレ波斯灣貿易ノ大利ハ亞刺伯人及ビ英人ノ爲メニ占メテレタリ
 國人ハ大抵回々教徒ナルガソノ「」のゐると派ナリ政体ハ專制ニシテ

殆ンド壓制ト同シ

首府ヲ「テヘらん」(Teheran)ト云ヒ「ゑるふる」山脈ノ南十哩許リ砂磧ノ
 原野ニ在リ外郭ニハ二十呎高キ土壁ヲ回ラシソノ中ノ市街家屋ハ如
 何ニモ不潔不整ニシテ見ルニ堪ヘズ而シテ美ナル家屋清麗ナル庭園
 ハ大抵内部ノ高キ壁ヲ圍ラシタル中ニ在リ夏時ニ於テコノ首府ハ炎
 熱甚シク有毒ノ蟲多ク且ハ往々疫疾ノ憂ヘアルヲ以テ國王ナル「」や
 「(Shah)及ビ富豪ノ輩ハソノ居ヲ移シテ「ゑるふる」山下ノ帳幕村落ニ
 至ルト云フ

○阿富汗

阿富汗ハ北魯俄ニ接シ西波斯ニ隣リ南「べるきすたん」ニ界シ東「かふ」

カフチスタン (Kafirstan) 及ヒ印度ニ連ナルソノ面積凡ソ二十六萬方哩人口凡ソ四百萬アリ

河富汗ハ北緯二十八度五十分ヨリ三十七度三十分ニ至リ東經六十一度ヨリ七十四度四十分ニ達ス

「ひんづらくつーゆ」(Hindu Kush) 連山ヨリ北方「あむうだりや」(Amoo Daria)

河ニ傾ケル「バダクーヤン」(Badakshan) ノ公國ハ政治上ニテ阿富汗ノ一

領地タリト雖ドモソノ地勢タル魯領中央亞細亞ト同シ阿富汗本部ハ

波斯ト等シク高原ニシテソノ表面ノ重モナル傾斜ハ「へるもんど」河

(Helmand) ニ沿ヒ西南「ハむらん」ノ鹹沼ニ至ル「かぶらる」河(Cabool) ハ印度河

ニ合流スル者ナルガ國內ノ諸流中大洋ニ注グ者ハ獨リコノ河アルノ

ミナリ

地勢ナリ氣候ナリ物産ナリニ於テ阿富汗ハ波斯ニ類セリ灌溉ノ巧ニ

至リテハ世界中コノ國ニ比肩スル者ナシト稱セラレタルガ尙ホソノ

表面凡ソ五分ノ四ハ皆不毛ノ地タルヲ免カレズ人民ハ一般ニ強硬勇

敢ニシテ工職商業ヲ好マズ専ラ農作牧畜ニ身ヲ委テタリ國王ナル「エ

ミ」(Emir) ハ一ノ封建君主ニシテ地方首長ノ助ケナクソハ毫モ權力

ナシ首府「カぶらる」(Cabool) ハ海面ニ抜ク「六千呎」ノ高地ニ立チタレバ

冬期數月間ハ積雪街道ヲ埋ムル「數尺」ナリ又タ市街家屋ノ材料ト云

ハ「バ天日」ニテ製シタル煉瓦ナリトシ英ノ軍勢コノ首府ヲ占有セシメ

前後二回一ハ千八百四十二年阿富汗人ガ「かむべる」山路 (Khyber Pass) ニ

於テ英軍ヲ殺盡セシ後ニ在リテ一ハ千八百七十九年阿富汗人ガ英ノ

公使ト共ニソノ隨從者護衛人ヲバ殺害セシ後ニ在ルナリ

阿富汗人ハ大抵回教徒ニシテ「さんなぬど」ニ派屬ス學校ハ他ノ回教國

ニ比シテソノ數少ナクソノ目的トスル所ハ唯ダ可蘭 (Koran) 經ヲ讀ムヲ

教フルニ止マルノミ
政治上ニ於テ阿富汗ノ要用ナルハソノ印度ト魯領亞細亞トノ中間ニ
介在スルヲ以テナリ又々陸上ヨリ印度ヲ攻メント欲スル者ハ勢コノ
國ヲ經過セザルベカラザルヲ以テナリ國王ノ名「シハ」現今印度政府
ノ保護ヲ受ケ居レリト云フ

○ペルシア

「ペルシア」ハ北阿富汗ト隣リ西波斯ニ接シ南印度洋ニ臨ミ東印度
ニ連ナルソノ面積凡ソ十萬方哩人口凡ソ一百万アリ
「ペルシア」ノ國タル北緯二十四度五十分ヨリ三十度二十分ニ至リ
東經六十二度ヨリ六十九度十八分ニ達ス

「ペルシア」ノ内部ハ阿富汗本部及ヒ波斯内部ト等シク高原ニシテ
ソノ天然ノ形勢略々相若ケリ又々ソノ海岸ノ地ハ波斯灣ニ瀕セル波
斯地方ト相似タリ而シテコノ國ノ宗教ナリ政府ナリハ阿富汗ト異ナ
ルコトナキナリ
「ペルシア」(Kela)ト云フハ海面ヨリ高キコト凡ソ七千呎ノ小都ナルガ之
ニ住シタル汗(Khan)ハ全國ノ王ニツアル印度政府ハ之ニ保護ヲ與ヘ「け
ら」ト「ニ」代理官ヲ置キ尙ホ「ばうらん」山路(Bolan Pass)ノ上二十五哩許リ
ノ處ニ兵ヲ遣リ「くゑつた」(Quetta)ノ砦ヲ守リシメタリ

○印度

印度ハ北「カ」カ「ム」あり「ス」及「ヒ」支那帝國ニ隣リ西ハ阿富汗及「ペルシア」

すたんと下境ヲ接シ南印度洋ニ面シ東支那帝國及ヒ暹羅ニ界スソノ面積百五十七萬四千四百五十方哩人口二億五十六百九十八萬二千四百九十五アリ

印度ノ中英領ニ屬スル者之ヲ十二洲ニ分ツ

鎮臺(Governor)ノ下ニ三洲アリ曰ク孟買(Bombey)曰ク「マドラス」(Madras)

副鎮臺(Lieut Governor)ノ下ニ三洲アリ曰ク「ベンゴール」(Bengal)曰ク西北

洲(N. W. Province)曰ク「パンジブ」(Punjab)

代理長官(Chief Commissioner)ノ下ニ四洲アリ曰ク中央洲(Central Province)曰

ク「あつちむ」(Assam)曰ク上下緬甸(Burma, upper and lower)曰ク「あんだまん

及ヒ」にこばる諸島(Andaman and Nicobar Islands)

總督(Governor-General)直轄ノ下ニ三洲アリ曰ク「あジャマー」(Ajmer)曰ク「マ

「(Berar)曰ク「マドラス」(Coorg)

其他印度地方ノ英領ニ非ラザル者ヲ舉グレバ

大諸侯地五アリ曰ク「なむ」領(Nizam's Dominion)曰ク「カーム」(Kash-

mir)曰ク「マールワール」(Marwar)曰ク「シンディヤ」(Sindiah)曰ク「マドラス」(Mysore)

是レナリ

小諸侯地ノ重モナル者六アリ曰ク「ブハラ」(Bhopal)曰ク「ほるか」領

(Holkar's)曰ク「カチ」(Kach)曰ク「タヴァンコー」(Tavancore)曰ク「パチヤラ

(Patiala)曰ク「ギクワール」領(Gulivar's)曰レナリ

以上大小ノ諸侯地ハ皆幾分カ英人ノ保護ノ下ニ在ルモノナルガ全ク

獨立ノ狀ヲ有テル洲ニ箇アリ曰ク「ねぱう」(Nepal)曰ク「ぶうたん」(Bhu-

tan)是レナリ

英人ノ外歐洲人ノ印度地方ヲ占有スル者ヲ舉グレバ曰ク葡萄牙人曰

ク「佛蘭西人前者ハ「ゴア」(Goa)ヲ領シ後者ハ「ポンヂー」(Pondicherry)

チ領ス
 印度ニ關係セシ英國植民地ヲ舉ゲナバ錫蘭島(Ceylon)「まゐら」及「びら」
 つかぢ「諸島(Maldivé and Laccadive Islands)及「び」海峡植民地是レナリ
 半島印度ハ北緯八度四分ヨリ三十六度ニ至リ東經六十六度ヨリ九十
 七度ニ達ス「こもりん」海角(Cape Comorin)ヨリ「ひまらや」連山(Himalaya Moun-
 tains)マデ凡ソ千八百哩印度河(Indus)ヨリ「ぶらまぶら」と「ら」河(Brahmapootra)
 マデ凡ソ千五百哩アリ
 半島印度ノ内地ニ於テ處々ノ境界ヲ爲ス者ハ高キ山脉ニシテ此等ハ
 通路ヲ有スル「稀」レニ偶マ之レアルモ經過非常ニ困難ナリ國境ノ山
 脈ハ都テ數條アリテ獨立ナル種族ソノ間ニ住スルアリ例ヘバ印度ノ
 西北角ヨリ「ひんづらくつ」山ノ方ヘ登レバ山谷ニ跨ガリ一國アリ
 回教徒ハ之ヲ「かふありすたん」ト呼ブ即チ「かふあり」(Kash)即チ不信者

ノ土地ト云フ意ナリ又タ喜馬拉山脉ノ間ニ於テハ獨立ナル「ねばら」
 及「ぶらうたん」之ニ加ヘテ「シキム」(Sikkim)ノ諸國存在セリ「あつさむ」境
 界ナル「ぱどかむ」(Patak)連山ノ間ニハ「みゆにふる」(Munipur)及「ちつべら」
 「(Tipperah)ノ諸侯領地アリ又タ「すりまん」(Suliman)山脉ノ間ニハ數多ノ
 蠻族之ニ割據セルガ印度政府ハ之ニ保護ヲ與ヘ以テ「かむべら」(Gomul)及「びばうらん」山路ノ通行ニ妨害ヲ爲サ「ラシメタリ」
 半島印度ハ大ナル高地ト大ナル平野トヲ以テ成リ立チタリ高地トハ
 「ねるびりむす」山(Nelgherries)ト「ごうつ」山(Ghats)トノ中間ニ在ル「徳干」
 (Deccan)トテ三角形ノ地方ト北方「びんヒヤ」(Vindhya)連岡ニ依リテ作ラ
 レタル「まゐら」(Malwa)ノ高原ト及「び」以上二者ノ中間ニ存セル地方トナ
 リコノ大ナル高地ヲシテ自然ニ豐饒ナラシムル者ハ西南及「び」東北ノ
 恒風ニシテ數々雨ヲ吹テ至ルナリサレドモソノ降雨ヲ受クルヤ塲所

ニ依リ等シカラズ西方「ゴラ」山濕氣ヲ得ルコト多キモ東方「ゴラ」山ハ少ナシサレバ前者ノ麓ニ當レル「マラバ」海岸ハ常ニ蒼々然タルモ後者ノ麓ニ當レル「ゴラ」海岸ハ大抵黃色ヲ帶ベリ
大ナル平野トハ印度河「ガンジス」河(Ganges)及下「ゴラ」河「ゴラ」河水邊ノ地方即チ是レナリ平野ノ中最モ高キ「ガンジス」河「ゴラ」河會流ノ下ニ於テ大抵炎砂ノ地方ニシテ河幅モ次第ニ狹小トナルガソノ會流ノ上ニ於テハ水善ク土ヲ濕ホシ植物ヲシテ十分ニ繁茂セシム「ガンジス」河邊ノ地ハ上半ニ於テ小麥ヲ生シ下半ニ於テ稻米ヲ産ス「ゴラ」河「ゴラ」河ハ夏秋ノ交年々漲溢シ兩岸ヲ濕ホシソノ河邊稻米ヲ産スル

「下」が「んじす」河邊ニ異ナラズ
全半島ヲ通覽スルニ印度ノ氣候ハ極メテ生産ニ適スルガ故ニ國中ニ回ノ收穫ヲ以テ常トナス例ハ「バ」バ「ン」ト「ゴラ」地方ニ於テ春時ノ收穫ハ小麥、大麥及ビ豆類ニシテ秋期ノ收穫ハ粟、玉蜀黍、及ビ甘蔗ノ類ナリ印度ノ國土ノ廣大ナルトソノ状態ノ種々ナルトハソノ重モナル邦土ヲ一見スルモ之ヲ知ルヲ得ベシ例ハ孟買洲ノ如キソノ大サ西班牙及ビ葡萄牙兩國ヲ併セタルガ如クソノ人口ハコノ兩國ヨリ多シ又タ孟買府住民ハ「リスボン」(Lisbon)及ビ「マドリッド」(Madrid)ヲ併セタルヨリ多シ「マドリッド」洲ハソノ大サ殆ンド西班牙ト相若キ而シテソノ人口ハ之レニ倍セリ「ベ」ン「ゴラ」洲ハソノ大サ佛蘭西ト伯仲シ人口ハ之ニ倍ス西北洲ハソノ大サ伊太利ト均シクソノ人口ハ之ニ比スレバ二分ノ一多キヲ加フ「バ」バ「ン」ト「ゴラ」西班牙葡萄牙兩國ヲ合併シタルヨリ土

地モ大ニ人口モ多シ「ばんじょうふ」トハ五流ヲ意味ス蓋シ洲内ニ五箇ノ河水アレハナリ中央洲「あつさむ」及ビ緬甸ハ住民多カラザルモ尙ホソノ面積ヲ言ヘバ上者ハ伊太利ニ劣ラズ中者ハ英倫威勒士ノ合地ト争フベク下者ハ匈牙利ト緬甸スベシ「あつさむ」ハ茶ノ名所ナリ上緬甸ハ紅寶石ノ礦山ヲ以テ著ハレ下緬甸ハ造船ノ良材ヲ出メヌヲ以テ聞ユ「あんだまん」及ビ「にこべる」諸島ハ刑地ニシテ印度ノ無期徒刑ノ人ハ皆此ニ送致セラル如何ナル時ニテモ此地ニ於テ罪人ノ數常ニ一萬人ヲ見ルト云フ大ナル諸族地ノ中ニテ「なむさむ」領及ビ「あーゆみーる」ハ殆ンド大貌利頓トソノ大チ同シクシタリサレド人口ノ點ニ至リテハ少シク之ニ輸セザルヲ得ズ「かーゆみーる」ノ谷及ビソノ湖水ハ觀望ノ美ナルヲ以テ著ハレタリ「まるとー」及ビ「いんとや」ハ各々ソノ大ル蘇格蘭ニ優ルモ人口ハ之ニ劣リ又タ「まるとる」ハ人口蘇國ニ優ルモ面積ハ

之ニ劣レリ全國ヲ通シテ土人領ノ國々ヲ數フレバ大小凡ソ八百箇アリト云フ

印度ニ於テ上政府ノ上ニハ總督(Governor-General)アリ以テ英ノ女王ヲ代表シ之ヲ助ケルニ六名ノ議員ト將軍ヨリ成立スル參事院ヲ以テス政府ノ在ル處ハ「かるかつた」(Calcutta)ニシテ「がんどす」ノ支流「ふうぐり」河(田三)ノ左岸ニ在リ「ふうぐり」ノ河道ヲ浚ヘ船舶ノ往來ニ便ナラシメンガ爲メニ查察ノ人時々怠ラズ蒸氣浚水機從ツテ用ヒラル「かるかつた」ニ於ケル英ノ市街ハ皆屋宇壯宏ニシテ造グルニ煉瓦ヲ以テセリ然ルニ土人ノ市街ハ瓦造モアリ土造モアレド概シテ竹屋ニシテ四面ハ席之ヲ蔽ヒ悉ク皆陋卑觀ルニ堪ヘズ抑モ「かるかつた」ノ都タル豊肥ナル三菱洲ノ中部ニ位シ大洋航海ノ衝ニ當リ大ナル鐵道ノ極ニ在ルヲ以テ貿易繁盛十哩ノ埠頭モ尙ホ商業ニ不足ナルヲ覺ユ暑期ノ間總督ハ

「シムラ」(Simala)ニソノ廳ヲ移ス「シムラ」ハ「すどれ」ト河ノ水源ニ近キ養生所ニシテ海面ヨリ高キ一七千呎ナリ
印度ノ住民ハソノ人種ナリソノ言語ナリソノ宗教ナリ數多相混シ國人ノ之ヲ支配スルコト到底能クシ難キノ故ヲ以テ英人次第ニ支配ノ權ヲ取ルニ至ル住民ノ中大半ハ印度人(Hindoos)ニシテ婆羅門教(Brahminism)ヲ奉シ而シテソノ中凡ソ一千萬ハ「ぶらま」族(Brahmans)ナリ印度人ニ次デソノ數ノ多キ者ヲ回教徒(Mohammedan)トナスサレド回教徒ハ婆羅門教徒ヲ信セズ婆羅門教徒ノ中ニテモ「ぶらま」族ハ「ぱりや」(Pariah)族ヲ信セズ一國都テ猜疑不信ノ間ニ在ルナリ英人ノ施政ニ依リテ印度ノ幸福ノ増加セシハ明白ナル事實ニシテ即チ運河溝渠ノ開鑿道路鐵道ノ設ケ石炭及ビ鐵坑ノ工事はレナリ運河ノ里數ハ凡ソ一萬三千哩餘ニ達シ鐵道ノ長キ亦タ之ト同様ナル度ニ至ル之ニ加フルニ無形

ノ上ニテモ英ノ支配ハ印度ニ利益ヲ與ヘタリ即チ殉死ノ廢止殺兒自殺ノ減少學校ノ増加歐洲學理ノ廣布等はナリ
葡萄牙ノ領地ハ「だま」(Daman)及ビ「ぢゆう」(Diu)島ニシテ孟買洲ノ海岸又ハ之ニ近キ處ニ在ルナリ
佛蘭西領地ノ首要ナル者ヲ「ころまん」(Cochin)海岸ニ於テ「ばんぢ」(Banda)トナスソノ他「まどら」(Madras)洲ニ在ル領地ヲ舉ゲナバ「バク」(Bak)や「なをん」(Nagorn)曰ク「からつか」(Kankka)曰ク「まひ」(Mahe)ナリ而シテ「べんごう」(Bengal)ニ佛領ノ在ルアリ「やんだ」(Yand)「ねご」(Nagore)ト云フ
錫蘭島ハ「まら」(Mal)及ビ「らち」(Rat)諸島ト共ニ一箇ノ英植民地ヲ作レソノ島ハ山多ク又タ水ニ富ミ南北最大ノ長サ二百七十哩東西最廣ノ幅一百四十五哩ソノ面積ハ二萬四千七百方哩人口二百六十三萬八千五百四十アリ島内最高ノ山「あだむ」(Adam's Peak)トナス高サ七千四百

二十呎川ノ大ナル者ヲ「まのべり」ガ「んダ」(Mahaveli Ganga)トナス地味一般ニ豊饒ニシテ内部ハ樹林鬱蒼良材ヲ出ス一夥シ重ナル産物ハ米珊瑚胡桃及ヒ肉桂等ナリ島内ノ人民多ク佛教ヲ奉ズサレド婆羅門教徒及ビ回々教徒モ亦タ少ナカラズ西海岸ノ「ころむば」(Colombo)ハ全島ノ首府ナリ舊都タル「かんぢり」(Kandy)ハ内部ニ於テ要用ナル場處タリ西岸ノ「ぼゐんど」デ「ガ」(Point de Galle)ハ東洋郵船ノ碇泊スル所ニシテ樞要ノ港ナリ

「ら」カ「ち」ク「群島」ハ「ま」ラ「バ」海岸ヲ離レテ基布セル者ニシテソノ數十有七皆珊瑚島ニシテソノ中人ノ住セルモノ八箇アリ「ま」る「ち」ク「群島」ハ上者ノ南方ニ存在シ無數ノ小ナル珊瑚島ヨリ成ル

「あ」ん「だ」ん「及」ビ「こ」バ「る」群島ハ「べ」ん「ご」う「る」曲海ノ東部ニ存在シ前者ノ中ニハ三箇ノ大島ト若干ノ小島トアリ諸島山多ク樹木深シ粗暴短

小ニシテ常ニ漁獵ヲ事トセル蠻民之ニ住ス「こ」バ「る」群島ハ大小「こ」バ「る」ト呼バレタル二箇ノ大島ト若干ノ小島トヨリ成ル人民前者ニ比スレバ温和ニシテ支那人又ハ馬來人ト商業ニ従事セリ此等ノ群島ハ現時英ノ管轄ニ歸シ罪囚植民地トナレリ

海峡植民地トハ曰ク「べ」な「ん」島(Penang)「う」る「れ」す「れ」ぬ「洲」(Wellesley)曰ク「ま」ら「つ」う(Malacca)曰ク「じ」ん「が」ば「う」る(Singapore)島是レナリ「べ」な「ん」島ハ馬來半島(Malay Peninsula)ノ西海岸ニ在リ廣サ一百十方哩氣候極メテ人ノ健康ヲ助ク人口六萬二千首府ヲ「ト」よ「う」じ「た」う「ん」(George Town)ト云フ「う」る「れ」す「れ」ぬ「洲」ハ「べ」な「ん」島ニ對シテ半島ニ在リ廣サ百四十方哩人口九萬七千三百二十四「ト」ん「が」ば「う」る「ハ」半島ノ南端ニ在リ長サ凡ソ二十七哩幅凡ソ十一哩ソノ表面ハ低ク森林到ル處ニ峙テリ人口十三萬九千二百〇八「コ」ノ島ハソノ位置ヨリ商業並ニ海軍ニ取リテ極メテ貴重ナル

地タリ、まらつかハ馬來半島ノ西部ニ在リ廣サ凡ソ四百方哩人口九萬三千五百七十九アリ

海峽植民地ノ外馬來半島ニハ數多ノ小邦アリテ互ニ相ヒ争ヒ互ニ相ヒ掠奪スルヲ事トセリ而シテソノ中二三ノ者ハ暹羅ニ朝貢ヲ供シ「ペラック」(Perak)ハ英ノ保護ニ屬セリ他ノモノハ皆獨立ナルガソノ中ニ就テ最モ善ク一國ノ体ヲ爲シタル者ヲ「ヒョほうる」(Johore)ト云フ「いんがばうる」島ニ向ヘル半島ノ極端ニ在リコノ地ニハ世界最良ナル「ちい」(Teak)樹生長ス而シテソノ大君ハ歐洲ヨリ機械ヲ購入シ以テ伐木場ヲ建テタリ要スルニ馬來半島ハ氣候美ニシテ地味豊肥ナリ鐵産物多ク又タ材木ニ富メリ

附録

好望海角ヲ回リテ歐洲ヨリ印度へ航路ヲ發見シタル第一ノ歐洲

人ハ葡萄牙人ナリ時ハ千四百九十八年ニ在リシガ是ヨリ葡萄牙人ハソノ海岸ニ於テ次第ニ植民地ヲ開クニ至ルソノ後和蘭人モ印度ニ來リ英人佛人モ亦タ千七百年代ノ始メニ於テ諸處ニ貿易場ヲ開ケリ葡萄牙及ヒ和蘭ノ權力ハ後チ幾バクナラズシテ衰弱ニ赴キシト云フ

千六百十二年英人初メテ印度ニ植民ヲ爲セシニ方リテヤ彼ノ千六百四十五年「でるひ」(Delhi)ニ基礎ヲ定メシ蒙古爾王朝(Mogul Dynasty)正ニソノ權力ノ極度ニ達セシナリ然ルニ千七百七年「おうらんせ」(Aurangzeb)帝崩御ノ後コノ印度帝國ハ四分五裂ノ狀ニ陥井リ混亂ノ際地方ノ副王等ハ各々ソノ獨立ヲ得ント務メタリサレバ千八百年代ノ中頃ニ至リテハ蒙古爾帝ノ威ハ帝國ノ内ニ行ハレズ徒ラニ虚器ヲ擁シテ上ニ立ツノミ之ト同時ニ英人ハ漸ク勢

カチ印度ニ得テ佛人ト優長ヲ競ヒ各々土侯ト相提携シテ互ニ擠排ヲ務メシガ千七百五十七年ぶらつせぬ(Plassey)ノ大戰以來英人ノ勢力頓ニ盛ニ終ニ千七百六十五年ニハ「ベンゴウ」及ヒ中央印度ニ於テ英人最大ナル權ヲ振フニ至ル南方印度ニテハ「まゐぞる」ノ君其獨立ヲ守リ固ク屈セザリシガ千七百九十九年「せりんがばたむ」(Seringsapatam) 陥非リソノ獨立絶ユ其後「まーらつた」(Nahrattin)ノ戰爭起リシガ千八百十八年終ニ征壓ノ功ヲ了ル錫蘭島ハ千七百九十六年和蘭人ヨリ一部ヲ取り土侯ヨリ他ノ部分ヲ受ケタリ「あらかん」(Arcan) 及「てなせりむ」(Tenasserim)ハ千八百二十五年緬甸人ヨリ之ヲ取り「ペギョウ」(Pegu)ハ千八百五十二年之ヲ取ル「ペナン」及「ビラ」ゑれすれのヲ購ヒシハ千七百八十六年ノ事ニシテ「ーンがばうる」ヲ購ヒシハ千八百十九年ノ事ナリ「まらつか」ハ元ト蘭領

ナリシガ千八百二十五年英人之ヲ得タリ斯クシテ英人ノ威東洋ニ赫々トシテ終ニ千八百七十七年英王ハ印度女帝ノ稱號ヲ取ルニ至ル緬甸ノ地ハ長ク英領緬甸及ビ獨立緬甸ト分レシガ千八百八十六年ニ於テ獨立緬甸モ亦タ英ノ管下ニ歸シ上緬甸ノ名稱ヲ取レリ

○印度支那

印度國ト支那帝國トノ中間ニ在ル亞細亞東南ノ諸國今便宜ニ從ヒ之ヲ印度支那ト稱スソノ國々ヲ舉ゲナハ(緬甸及ビ馬來半島ハ此ニ省ク) 第一暹羅 第二佛領交趾支那 第三東浦寨 第四安南

印度支那ハ緬甸及ヒ馬來半島ヲ除キ北緯八度四十分ヨリ二十三度ニ至リ東經九十六度三十分ヨリ百〇九度ニ達ス南北最長ノ距離凡ソ一千哩東西最長ノ距離凡ソ六百哩以上アリ
亞細亞ノ此部分タルソノ地勢一体ニ山脉平行ノ狀ヲ爲シ之ニ伴フテ數條ノ谷アリ高地ノ方ハ砂磧礫礫ニシテ草木ノ生長ニ適セズサレドソノ低地ノ方ニ至リテハ年々夏期山間ノ積雪融解シ河流漲溢シテ土地ヲ肥スガ爲ニ米麥ノ生ズルヲ夥シ林ニハ肉桂樹檀香木胡桃其他築造用ノ良材ヲ産スルヲ多シ又タ山間ニハ猿猴又ハ虎象ノ類數多之ニ往來セリ印度支那ハ貴重ナル及ヒ要用ナル金屬ヲ産出スルヲ以テ有名ナリト云フ
印度支那ノ住民ハ一般ニ心術單純ニシテ氣象輕快ナリサレバ寧ロ懶惰ナル風ヲ帶ビ且ハ娛樂ニ耽ケルノ癖アルヲ免カレズ佛教ハ一般ニ

大ニ流行スルモ安南ニ於テハ支那ト等シク孔子ノ儒教之ニ混ズ回教ヲ奉セル者ハ馬來人ノミニ限レリ
印度支那ニ於テ諸國ノ面積人口ヲ比較スレバ左ノ如シ

暹羅 面積二十五萬方哩 人口六百萬

佛領交趾支那 面積二萬二千六百六十八方哩 人口百七十九萬二千七百三十三

百三十三

東滯寨 面積三萬二千二百五十四方哩 人口百五十萬

コノ國ハ佛國ノ保護ヲ受ク

安南 コノ國ハ佛國ノ保護ヲ受ク之ヲ分テバ交趾支那及ヒ東京ノ二部トナル

部トナル

交趾支那 面積十萬〇五千九百方哩 人口六百萬

東京 面積三萬四千六百十六方哩 人口九百萬

此等印度支那諸國ノ中暹羅及安南ニ於テハ數多ノ蠻民廣大ナル地方ニ割據シ近隣ノ國ニテ勢力優長ナル者ハ服從ヲ納レ貢賦ヲ獻スルノ習ヲ爲ス「トヤン」族(Siames)ト云ヒ「ラ」をす族(Laos)ト云ヒ元來同一ノ八種ニシテ二箇ノ名稱ヲ有シソノ占據スル地方ハ緬甸暹羅安南及ビ支那等ノ整頓シタル部分トソノ境ヲ接シソノ面積實ニ廣大ナリトス又タ暹羅及ビ緬甸ノ境域相接スル處ノ山地ニ於テ「カレン」人(Karens)トテ獨立ナル人民ノ住スルアリ

千八百六十一年以來佛國次第ニ印度支那ノ東南ニ於テ勢力ヲ振フニ至リシガソノ年ニハ佛國ハ下交趾支那ニ於テ一ノ植民地ヲ開キ「ざん」(Siam)ヲ以テ首府トナスソノ後東瀋樂モ佛ノ保護ヲ受クルニ至ル千八百八十四年ニ於テ佛國ハ安南侵襲ノ舉アリ東京是ニ於テカ全ク佛ノ保護ノ下ニ歸シタリシガソノ他安南地方モ皆幾分カ佛ノ保護

ヲ受クルニ至レリ

印度支那ノ中ニテ他國ノ制御ヲ受ケズ儼然獨立ノ体面ヲ維持スル者ハ唯タ暹羅アルノミ千八百七十四年三月ノ國憲ニ依リコノ國ノ王ハ內閣員ト共ニ立法ノ大權ヲ握ルソノ內閣員ハ海陸軍外交司法農事宮內財政ノ諸務ヲ整理スル者ナリ行政上ヨリ全國四十一洲ニ分レ洲ニ知事アリテ之ヲ治ム又タ天然ノ形勢ニ依リ國ヲ南北兩大部ニ分ツ第十五世紀以前ニ於テハ北部ノ方人口稠密ナリシガ「バン」(Bangkok)コノ國ノ首府トナリシヨリ以來南部ノ人口多數ヲ占ムルニ至ル土地ノ豐饒ナル者夥シト雖ドモコノ國ニテハ封建ノ習人民課役ニ苦シミ耕耨十分ナラズ物産從ツテ興ラズ工業貿易從ツテ盛ンナラズト云フ

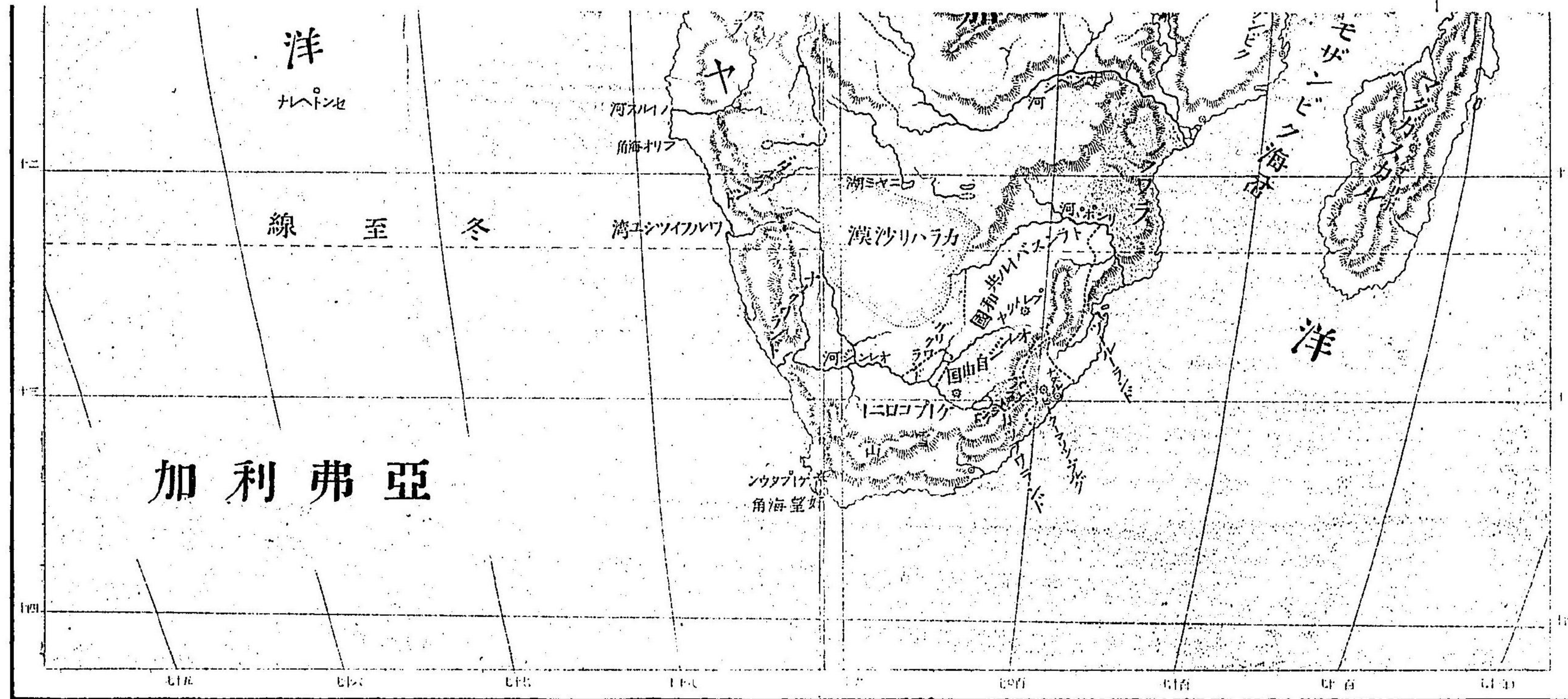
印度支那國ニ於テハ到ル處白象ヲ崇敬セリ白象トハ全体黃褐色ニシ

テ頭上數點ノ白色ヲ帶ヘル者ヲ意味セルナリ就中暹羅ニ於テハコノ
自象十分ナル尊榮ニ浴シ政府ソノ堂ヲ建ツルニ至ル
印度支那ニ在ル大河ニテ海上ヨリ航行スルヲ得ベキ百哩ヨリ二百哩
ノ間ニ過グル者トテハ一モ之レナシ暹羅及ヒ東蒲樂ノ境ニたりせム
(Iain Seb)ト呼バレタル廣大ナル湖水アリコノ湖水ニテハ漁業盛ニ
行ハレソノ名世界ニ高シコノ湖水ノ暹羅ニ屬スル部分ニ於テ地球上
最モ大ニシテ又タ最モ十分ニ裝飾セラレタル建築ノ遺物コソアレ之
ヲ「なこんわつを」(Nakhon Wat)ノ神殿ト稱スコノ神殿ヲ距ルコト三哩許リ
一都ノ墟趾ヲ觀ル周圍二十四哩許リ傳ヘ云フ紀元一千年代ヨリ一
三百年代マデ東蒲樂王國ノ首府タリシト印度支那ヨリ製出スル護膜
ニテ「がんばち」(Gamboge)ト云フ者アリコレ現時暹羅領内ナルガ昔時東
蒲樂ノ一部分タリシ地方ニ特有ナル一樹ヨリ産スルヲ以テ國名ニ因

ミカク稱ヘシトナリ
安南ノ首府ハ「ふらゑ」(Hue)トテ東海岸ニ在リ人口凡ソ十萬又タ「かん
ばちや」ノ首府ハ「ばのみびん」(Panompin)トテ「めーこん」(Melong)河邊ニ立チ
人口二萬アリト云フ

萬國地理 (六九)





萬國地理第二卷

亞弗利加洲誌

總論

亞弗利加洲ハ北地中海ニ面シ西大西洋ニ臨ミ南ノ方南大洋ニ斗出シ
東ノ方印度洋紅海及ビ「ス」地峽ニ接スソノ面積凡ソ一千一百五十
五萬六千三百方哩人口凡ソ二億アリ

今亞弗利加洲ヲ細別セバ

第一土耳其管轄

埃及 (Egypt) 「トリポリ」 (Tripoli) 「チュニチ」 (Tunis)

第二英吉利領

西方亞弗利加植民地 (W. Africa Settlements) 金濱 (Gold Coast) 「ソ」

萬國地理

島(Lagos) 「カボベルデ」(Cape Colony) 「ナタール」(Natal) 「サントウ

第三佛蘭西領

「アルゼリヤ」(Algeria) 「セネガール」(Senegal) 「アイボリー海岸」(Ivory Coast)

第四日耳曼領

「スレーブ海岸」(Slave coast) 「ビヤヌラ湾」(Bight of Biafra) 「カメルーン」(Cameroon) 「タンザニア」(Tanzania) 「ナマクワール」(Namaqualand) 「ザンビア」(Zanzibar Region)

第五葡萄牙領

「マデイラ」(Madeira) 「カプヴェルデ」(Cape Verde) 「ビスカヤ諸島」(Bissagos) 「プリンセス」(Princes) 「セントトーマス」(St. Thomas) 「サ

ントウ」(Lower Guinea) 「アンゴラ」下流ノ地方及び東方海岸(Lower Zanzibar and East Coast)

第六西班牙領

「カナリア諸島」(Canary) 「モロッコ」(Morocco) 「カナリア」(Canary) 「モロッコ」(Morocco) 「ビヤヌラ」(Biafra) 「アンノボン」(Annobon)

第七獨立諸邦

「モロッコ」(Morocco) 「アビシニア」(Abyssinia) 「ザンビア」(Zanzibar) 「マダガスカル」(Madagascar) 「オレンジ自由州」(Orange Free State) 「リベリア」(Liberia) 「コンゴ自由州」(Congo Free State)

第八獨立地方

亞非利加洲誌總論

「サハラ」(Sahara) 「すうだん」(Soudan) 「ぶうるらんと」(Zululand) 「そんべ」
 「」(Zambesi) 「そもらり」(Somali)
 サテ亞弗利加大洲ハ北緯三十七度二十分ヨリ南緯三十四度五十分ニ
 至リ西經十七度三十二分ヨリ東經五十一度二十二分ニ達ス南北凡ソ
 五千哩東西凡ソ四千七百哩アリ「ちぶらるた」海峡及ビ地中海ヲ隔テ
 、歐羅巴洲ニ對シ蘇土地峽及ビ紅海ヲ以テ亞細亞洲ニ咫尺ス
 亞弗利加洲ノ地勢タル半島ナキノ半島ト稱スベシ海岸一体山脉相連
 ナリソノ中最モ著名ナル者ヲ「あとらす」(Atlas)山トナス北亞弗利加ノ
 西部ニ在リソノ山脉ノ中最高ノ峯ヲ「みるちん」(Mitsin)山トナス「もろつ
 乙」府ノ南々東ニ當リ高サ壹萬貳千呎ニ及ブト云フ東方海岸ハ山脉最
 モ高峻ニシテソノ「けにや」(Kenia)及ビ「きりまんじやろ」(Kilimanjaro)ノ如
 キ尼羅河ノ上流地方ニ峙ダツ者ニシテ各々高サ一萬八千呎乃至以上

ニ及ブ「さひら」ノ高原ハ乾燥シタル沙漠ニシテソノ形狀及ビ大小殆ソ
 ヲ地中海ニ髣髴タリ又タ亞弗利加南方ニ於テ「からり」(Kalahari)地方
 ハ小ナル「さひら」ナリ「すうだん」地方ハ豐饒ナル部分ニシテソノ中央ニ
 「ちやつと」(Tchad)湖ヲ有スソノ湖面ハ海面ヨリ高キ「八百呎ナリト云
 フ上」(Upper Zambesi)地方ハ平坦ナル高原ニシテソノ地面凸凹
 ナシ尼羅河及「こんご」河邊ノ土地共ニ皆豐饒ニシテ亞弗利加ノ樂土ナ
 リコノ二河ハ均シク内地ノ湖水ヨリソノ源ヲ發シ或ハ地中海ニ注ギ
 或ハ大西洋ニ注グソノ水ノ汎濫ニ依リ土地ヲ肥沃ニシ物産ヲ多カラ
 シムルノ效能ハアレ「モソ」ノ河水ノ流ル、ヤ數段ノ臺地ヲ經過シ經
 過スル毎ニ河水急ニ下リ瀑布ノ狀ヲ爲スガ故ニ船舶ノ往來ニ便ナラ
 ズ尼羅河ハソノ河口ヨリ五百五十哩「こんご」河ハソノ河口ヨリ百四十
 哩上流ニ遡リテ最終ノ瀑布アリ是マデハ船舶河口ヨリ直チニ往來ス

ルヲ得ルモ是ヨリ上ハソノ通行ヲ遮斷セラル、ナリ尼羅及ヒ「こんご」ニ限ラズ亞弗利加ノ諸大流ハ皆此ノ如キノ有様ナルガ故ニ内地舟航ノ便利大ニ之ガ爲メニ妨害ヲ蒙ルナリ
亞弗利加ニ於テ赤道直下ノ地方ハ氣候極熱ニ非ラス蓋シ熱帶地方ノ降雨樹木ノ生長ヲ助ケ林叢ノ綠蔭地面ヲ蔽ヒ日光ノ直射ヲ妨グレバナリ最モ炎熱ナル地ハ夏至線近傍ノ地方ニ在リコレ降雨少ナク樹蔭又ハ雲影日光ヲ遮ギルナケレバナリ又タ熱帶内ノ海岸地方ハ氣候惡シク大ニ人ノ健康ヲ害ス殊トニ「せねがむびや」(Senegambia)地方及ヒ上「ぎみや」ノ海岸ヲ以テ然リトナスナリ
亞弗利加固有ノ人民ナル黑色種族ハ「さのら」ノ沙漠ヨリ南方亞弗利加ヲ占有シ全大陸ノ人口三分ノ二ハ皆コソ黑色種族ナリ黑色種族ハソノ中ニ無數ノ小別アリテ各々ソノ言語ヲ異ニシソノ容貌習慣ヲ異ニ

シ一々之ヲ記載スルニ堪ヘズ彼ノ「かつふわー」(Kaffir)人「ほつてん」と「(Hottentot)人又ハ「ぶーゆめん」(Bushmen)等ノ如キハ黑色種族ノ分派ナリ要スルニコノ種族ハ皆文明ノ低度ニ居リ殘暴ノ習ニ安ソズル者タリ亞弗利加ノ北方ニハ高加索種族ノ「せまちつ」派之ニ住スソノ重モノル者ハ「べるばあ」(Barbar)人亞刺伯人亞比西尼亞人「こぶつ」人等ナリ又タ「まだがすかる」ノ大島ニハ馬來人種之ニ住シタリ
黑色種族ハ大抵皆蠻教徒ニシテ偶像迷信ノ境界ニ彷徨セリ亞弗利加北部ノ人民ハ大抵回教ノ徒ナリ亞比西尼亞ニハ基督教行ハル但シソノ基督教ハ大ニ純粹チ欠ケリ

○土耳其管轄

第一埃及國

埃及國ハ之ヲ大別シテ三部トナス曰ク埃及本部曰ク「にゆびや」(Nubia) 曰ク白尼羅地方 (White Nile Territory) 是レナリ 埃及本部トハ地中海ヨリ「にゆびや」ニ至ルマデノ尼羅河邊ノ地方ト之ニ加ヘテ紅海々岸ノ地方ト「りびやん」(Libya) 沙漠トヲ包ンデ之ヲ言フ ナリ尼羅河ノ左岸ハ漸々ソノ地勢高サヲ加ヘテ終ニ「さハら」ノ高原ニ至リソノ右岸ハ山脉傍ラニ聳ヘ以テ紅海トノ境ヲ爲スソノ山脉ハ最高ノ處二千五百呎アリ又タソノ山地ハ廣ク數多遊牧ノ人民ヲ住セシムルニ足レリ埃及ノ耕作地方ハ三様ニ分ル第一三菱洲第二三菱洲ノ上ニ羅河兩岸ノ地第三ニ羅河邊ヨリ西方凡ソ八十哩許リニ在ルニ羅河ト併行セシ數多ノ泉地是レナリソノ中ニテ大泉地 (Great Oasis) ト稱

フルハ長サ一百哩アリ又「シバ」(Siyah)ト呼バレタル泉地ニハ昔時ニ於テ「ジュビ」とる「あんもん」(Jupiter Ammon)ノ有名ナル神殿存在シタリキ「サテ埃及ハ降雨至ツテ稀レニシテ森林モ亦タ從ツテ少ナシサレバ國土ノ豐饒ナルハ全ク毎年尼羅河水ノ漲溢兩岸ヲ濕ホスニ之レ依レルナリ是ヲ以テ地味肥沃トナリ之ニ加フルニ氣候又タ生産ニ適シタルハ一年ノ間收穫ヲ再タビスルコト得ベク穀粟砂糖及ヒ綿花之ニ由リテ夥シク國中用ヒテ餘リアリ以テ海外ニ輸出スル多キヲ得ルナリ古昔埃及人ノ純粹ナル子孫ハ「コプツ」(Cops)人ト呼バレ耶蘇教ニ歸依シタリコノ人種ト亞刺伯人種ト混和シタル人民亦タ國中ニ夥シキガコレ等ハ皆回々教ヲ奉ゼリ人民ノ中ニテ「ふるらひん」(Fellahen)即耕夫ノ階級ハ極メテ平穩ナル種類ナルガ常ニ苛税ト高利トノ爲メニ虐セラレタリ人民ノ上流ニ居ル者ハ皆土耳其人ニシテ國王ナル「けぢぶ」

(Kheive)モ亦タ然リトス

首府ナル「かゐろう」(Cairo)ハ亞弗利加ニ在リテ最大ナル都ナリソノ街路ハ狹クソノ市場ハ喧雜ニシテ禮拜堂高塔墳墓城門等處々ニ散在シ首府ノ構造全ク東洋ノ風ヲ帶ベリ對岸ノ金字塔ヲ見ントスル人船ニ乘シ尼羅ノ上流ニ至ラントスル人皆先ヅ杖ヲ「かゐろう」ニ滯ムルニ依リコノ首府ハ殊トニ紛沓ヲ極メリ有名ナル海港ヲ「あれきさんどりや」(Alexandria)ト云フ亞歷山得大王ノ創設ニ係ル

埃及國ハ蘇士運河ニ對シテ大ナル關係ヲ有シ蘇士運河ハ亞細亞貿易ノ通路ナルヲ以テ埃及國ノ度外視スベカラザルヨリ先年「あらび」(Arab)及ビソノ他ノ副王等ガ「けぢぶ」ニ向ツテ叛旗ヲ擧ゲシヤ英國ハ軍勢ヲ出ダシテ「けぢぶ」ヲ助ケ「あれきさんどりや」(Alexandria)ノ城ヲ攻陥シ「スすまゐりや」(Smalia)近傍叛人ノ根據ヲ擣キシカバ千八百八十二年ニ至

リ國全ク平定ニ就ケリ之ヨリ以來今日ニ至ルマデ埃及國ハ英國ノ監督ヲ受ケタルガ名目上ニテハ尙ホ土耳其管轄ノ下ニ屬セリト云フ
因ミニ云フ蘇士運河ノ事業ハ佛人「れせつぷ」(Lesseps)氏ノ力ニ依リテソノ成功ヲ奏セリソノ資本ハ運河會社ヨリ株券ヲ發シテ各國ニ募集シ十有五年ノ星霜ヲ重テ千八百六十九年十一月十七日ヨリ船舶往來ヲ始ム又運河ノ長サハ一百哩ナリ
千八百八十四年ニ至ルマデ埃及王ハ白尼羅ニ沿フテソノ源頭ノ湖水即チ「びくとりや」にやん「(Victoria Nyanza)」及「あるバー」(Lake Tana)「Albert Nyanza)」ニ近キマデ之ヲ管制シ尙ホ「だるふわー」(Darfur)及「び」(Sudan)「うわでる」(Wadai)ノ地ヲ領シタリサリナガラ埃及本部ニ於テ「あらび」ノ叛亂アリシヨリ「すうだん」地方之ニ倣ヒ獨立ヲ得ントシテ干戈ヲ動カスニ及ブ英政府之ヲ征伐スルヲ厭フガ故ニ現今「けちふ」(Khartoum)「眞誠」ノ領地ト云ヘバ埃

及本部ノ外ニハ數多之レナキナリ「だるふわー」及「び」(Sudan)「うわでる」ノ事ハ尙ホ「すうだん」ノ條下ニ記載セン「にゆびや」及「び」(Sudan)「白尼羅」地方ハ「茲」ニ之ヲ記サン
「にゆびや」ノ國ハ北方ヨリ十八度ノ平行線ニ至ルマデ土地ハ火ノ如ク風ハ炎ノ如シト亞刺伯人ハ言ヒケルガ實ニソノ平行線ハ熱帶降雨ノ盡處ニ當レリ尼羅及「び」ノ源河ナル「あどばら」(Atbara)アリ水中ニ肥泥ヲ蓄ヘタリト雖ドモ國ノ地勢一面ニ高キガ故ニ水ノ兩岸ニ汎濫スルヲ妨グルヲ免レズコノ國極南ノ都ヲ「かるつらむ」(Khartoum)トナス藍尼羅ト白尼羅トノ合流ニ在リ
「せんなる」(Sennar)及「び」(Sudan)「こるとんわん」(Kordofan)ハ數々「にゆびや」ノ中ニ算入セラレタレドモ「茲」ニ之ヲ稱シテ白尼羅地方トナス但シ「せんなる」ハ寧ロ藍尼羅ノ流レニ接近セルガ便宜ノ爲メニカクハ名ツケシナリコ

ノ二地方ハ熱帶間ノ降雨ニ依リテ艸木ノ繁茂スルヲ非常ナリ今試ミ
ニ白尼羅河ノ源頭ヲ尋ヌレバ南方「ゴンドコロ」(Gondokoro)ヲ踰ヘ「ゐるべ
ると」にやんざ」(Albert Nyanza)ノ湖ヲ經過シ而シテ終ニ亞弗利加第一ノ
大湖ナル「ビクトリア」(Victoria Nyanza)ニ歸着スコノ湖ハ臺地ノ
中ニ在リソノ狀不規則ニシテ出入多ク東南ニハ山ヲ負ヒ西岸ハ平坦
ナリ此等湖邊ノ北方ハ亞弗利加ノ白人ト中央亞弗利加ノ黒人ト相會
スル處ニシテ回教ト蠻教ト相分カル、界線タリ
埃及ノ領地ニテ海岸ノ方ハ紅海ニ瀕スル部分ハ言フニ及バズ「あでん
灣」邊亞弗利加海岸ヲ籠メ「ベ」るべら」(Barbary)ノ地方ニモ及ブ尙ホ「べ
ら」ノ近傍「ハラ」(Harar)ノ王國スラモソノ支配ニ歸セリコノ王國ハ「へ
ゐんす」(James)河ノ上流ニ在ル極メテ豐饒ナル地方ナリ蓋シ英政府ハ
ソノ利益上ヨリ海岸領地ヲ維持センガ爲メ埃及政府ニ向ツテ助ケテ

興フルナラント思ハル
千八百八十四年以前ニ於テ埃及ノ版圖ヲ舉ゲナバ
埃及屬國 面積一百万方哩 人口一千七百萬
埃及本部 面積二十一萬二千六百万方哩 人口五百五十一萬七千
第二「どりばり」及「ちゆます」
埃及本部ノ地方ヨリ大西洋ニ至ルマデ地中海ニ瀕セル海岸一帯ノ地
ヲ稱シテ之ヲ「バ」るべり」(Barbary)ト云フ「どりばり」及「ちゆ」にす」ハ東「バ
るべり」をト呼バレタリ
「ちゆます」ハ現時佛國ノ占有ニ歸シ居レルガ名目上ニテハ土耳其ノ支
丹之ヲ統ベソノ下ニ在リテ土侯之ヲ支配セリ
「どりばり」ハ「おとまん帝國」(Ottoman Empire)ノ管轄ニシテソノ國名ノ中ニ
ハ内地ノ「ふぞん」(Fezzan)ヲ合シ又タ時ニ依リ海邊ノ「バ」るか國(Barca)ヲ

モ包メリ但シ「バ」るかハ千八百七十九年以來別ニ一箇ノ行政區ヲ爲スニ至リヌ
「あ」とらすノ山脈西方ヨリ延イテコノ東「バ」る「バ」る「バ」るニ至リ「ど」り「ば」りニテハ三千二百呎ノ高サテ有シ「バ」るかニ至リテハ唯ダ一千五百呎ニ過ギザル高原トナリ終ニ「り」びやん沙漠トナルソノ海岸ノ地方ハ地味肥ヘテ物産多シ又タ「ふ」るざん「ハ」ソノ内部ニ數多ノ泉地ヲ有ス恰カモ大洋中ノ羣島ノ如キナリ「ち」ゆにすハ農業ナリ製造ナリ商業ナリ鐵道ナリニ於テ大ニ進歩ナシタル國ニシテ小麥玉蜀黍橄欖等ヲ産スルコト夥シ
此等ノ諸國ニ住スル人種ハ「む」うる「人」(Moors)「バ」る「ば」「人」亞刺伯人等トス「む」うる「人」トハ純粹不雜ナル人種ノ稱ニハ非ザルモ全ク「せ」みちつく「派」ノモノニハ相違ナキナリ

今東「バ」る「ば」り「る」諸邦ノ人口及ビ都會ヲ記サバ
「ば」るかハ人口三十五萬重モナル都ヲ「べん」がじ(Benasi)トナス
「ど」り「ば」りハ人口五十五萬重モナル都ヲ「と」り「ば」りトナス
「ふ」るざんハ人口十萬重モナル都ヲ「む」うる「ず」うく(Mourzouk)トナス
「ち」ゆにすハ人口二百十萬重モナル都ヲ「ち」ゆにすトナス

○英國領地

第一「げ」る「ふ」ころに「る」是レハ亞弗利加ニ於テ英國ノ領地中最モ大ナルモノニシテ大洲ノ南端ニ在リ北「か」れんじ河ヲ以テ境トナシ西太西洋ニ臨ミ南印度洋ニ面シ東「か」つ「ふ」わ「ら」んど(Kaffirland)及ビ「バ」す「と」らん「ん」(Basutoland)ニ接スソノ面積ハ東境ノ二州ヲ籠メテ二十一萬九千

七百方哩以上ニ及ビ人口ハ一百二十五萬二千三百四十七アリ故ニコノ地方全体ノ大サ殆ンド日耳曼帝國ト相若ケリ
サテコノ地方ニハ雪山ノ脈アリ西ヨリ東ニ至リ國中チ横ギルソノ最高ノ峯ハ一萬呎ニ達セリマタ「けむぶたうん」(Cape Town)ニ近ク机嶺(Fleish Mounain)アリソノ高サ三千六百呎アリ國中ノ諸流皆舟楫ヲ通ゼズ「おれん」ト河ノ如キ一千二百哩ノ長流モ亦々然リトナス蓋シソノ急ニシテ且岩石多ク水中ニ立テバナリ東方海岸ハ印度洋ノ東南貿易風雨ヲ送リ艸木繁茂シ地味豊饒ナリサレドソノ他ノ地方ハ大抵降雨少ナク從ツテ不毛ニシテ殊ニソノ西海岸ハ早燥シタル瘠地ナリ國中重モノナル物産チ葡萄酒トナスソノ名善ク世ニ布ケリソノ他駝鳥ノ蕃殖モ盛ンナルニ至リ金剛石ノ産出モ「きんべれん」(Kimberley)ニ於テ之ヲ觀ルナリ首府ヲ「けむぶたうん」ト云フ國中第一ノ良港ヲ有セリ鐵道ノ内地ニ

通ズル者三條アリテ「ハ」けむぶたうんヨリ「シ」ハ「るりざべす」港 (Port Elizabeth) ヨリ「シ」ハ東龍動ヨリセリ
住民ハ黒色人種ノ數白色人種ヨリ多キト三倍ニシテ又白色人種ノ中和蘭人ハ英吉利人ヨリ多シ土人モ現時ニテハ大ニ耶穌教ニ歸依スルニ至レト云フ

コノ植民地ハ元來和蘭人ノ所有ナリシガ千七百九十六年英人之ヲ取リ一旦千八百三年「あみえん」(Amiens)ノ和議ニ於テ和蘭ノ手中ニ返リシガ千八百六年英軍復タ之ヲ占領セリ
第二「なたる」コレハ南「かつふらんど」及ビ「バすどらんど」ニ接シ北「づらうらんど」ニ境スル地方ニシテソノ面積瑞西國ヨリ大ニソノ人口ハ四十四萬二千ナルガソノ中ニテ凡ソ一萬七千人ハ珈琲及砂糖ノ栽培ニ使用セラレタル勞者ナリト云フ而シテ又タ土人ノ數ハ白人ニ優

ル一ト十三ノ割合ナリ

表面ハ海岸ヨリ幾段ノ臺地ヲ爲シテ次第ニ内地ニ高ク景色絶佳ナル
場處モ少ナカラズ輸出品ノ重モノ者ハ珈琲砂糖獸革皮及ビ駝鳥毛
ナリ川流數條國中ニ通ゼリト雖ドモ一トシテ舟楫ヲ通ズベキモノナ
クソノ海岸ニ於テ一港アリ名ヲ「だるばん」(Durban)ト云フ首府「びーどる
まりつぶるく」(Pretoria)ヲ距ルコト五十五哩許リニ在リ首府ト
「だるばん」トノ間ニハ鐵道ノ便アリソノ鐵道ハ左右兩條ノ分線ヲ有セ
リ

第三西方亞弗利加植民地 コレハ「がんびや」(Gambia)及ビ「いゐられをん
(Sierra Leon)ノ二地方ニシテ同シク西方海岸ニ存在セルガソノ距離ハ
近カラズ前者ハ近海ノ諸島ヲ包括シソノ面積纔カニ二十一方哩ソノ
首府ナル「バスターズ」(Bathurst)ハ「せんとめりる」(St. Mary)ノ島ニ在リ後

者ハ前者ニ比スレバソノ面積凡ソ二十倍大ニシテソノ首府ヲ「ふりぬ
たうん」(Free Town)トナス以上二ノ植民地ハ共ニ氣候惡シク大ニ人ノ健
康ヲ害スサレバ英人ハ單ニ貿易市場トシテ之ヲ使用スルニ過ギザル
ナリ

第四金濱植民地及ビ「らごす」島 千八百七十四年ヨリ千八百八十六年
マデ金濱及ビ「らごす」島ニ於ケル英ノ植民地ハ共ニ一休ヲ爲セシガ現
時ニテハ二箇ニ分離シ各々ソノ立法及ビ行政体ヲ有スルニ至リヌ金
濱ハ西經二度四十分ヨリ東經一度十分ニ廣ガリ「あつくら」(Accra)之ガ
政府ノ在ル處タリ「らごす」植民地ノ中ニハ同名ノ島ハ勿論相ヒ對シタ
ル「すれぬ」海岸東經二度五十分ヨリ「べにん」(Benin)河ニ至ルマデヲ包
ム以上コレ等ノ地方ハ貿易ノ植民地タリ輸出品ノ重ナル者ヲ椰子油
トナス

金濱及「こんぐ」(Kong Mountain)山ノ間ニ一王國アリ「あーやんちん」(Ash-
antee)是レナリ千八百七十四年ニ於テ英人ソノ首府タル「くらまゑん」
(Comassie)ヲ陥非レシカバソノ時人民ノ習慣トシテ人類ヲ犠牲ニ供フ
ルヲ甚シキ証跡ヲ見タリト云フ

第六諸島領地 「せんどへれな」島ハ大西洋中ニ在リ表面山多ク嵯峨ト
シテ險阻ナリサレドソノ氣候ハ大ニ人身ニ適セリコノ島ハ拿破崙勃
那把爾的ノ放竄及ビ死亡ヲ以テ有名ナルガソノ首府ヲ「じゑーむすた
らん」(Jamestown)トナス「せんどへれな」島ニ在リ全島人口五千〇八十
五アリト云フ

「もうりちやす」島ハ印度洋ニ在リ亦タ山多キ地ニシテ物産ハ砂糖ヲ以
テ最トナシ之ガ栽培ニハ印度ヨリ勞夫ヲ傭ヒ之ヲ使用ス島内ノ狀幸
福繁榮ニシテ如何ニ隔遠ナル地方モ尙ホ鐵路ニ依リテ首府「ぼるとる

「ポルトロイス」ト交通スルヲ得ベシコノ島ハ「またがすかる」ノ東方五百五
十哩ニシテ長サ三十六哩幅二十哩周回一百二十哩アリソノ面積七百
〇八方哩人口三十六萬一千四百〇四アリ

○英以外ノ歐洲諸國領地

第一佛國領地

○「バるバリー」ノ一洲ニシテ「ちゆにす」ト「もろつこ」トノ間ニ在ル者ヲ「あ
るせりや」トナスコレハ佛國領地ノ中ニ於テ最大ナル者ニシテ佛國ヨ
リハ總督ヲ派遣シテ之ヲ治ム總督ノ下ニ四名ノ參議員アリテ之ヲ助
ク全國ヲ大別シテ「あるぢゐるす」(Alsace)「こんすたんちん」(Constantine)及
ビ「おらん」(Oran)ノ三區トナスソノ全面積十二萬二千八百七十六方哩人

口三百八十一萬七千四百六十五アリ
「あどらす」山コノ地ニ於テハ七千呎ノ高サヲ取り山間ハ牧畜ノ地方ニシテ山ノ北方ハ穀ヲ生シソノ南方ハ棗ヲ産ス「かべす」灣ヨリ内地ノ方ニ當リ地中海ノ表面ヨリ低キ地方アルガ人或ハ之ヲ内海ニ變シ以テ土地灌溉ノ便ヲ計リ又タ船舶交通ノ利ヲ計ラント云フ者アリ海岸ノ氣候ハ概シテ健康ニ適シ首府「あるぢゐるす」(Algiers)ノ如キ冬時ニハ歐洲ヨリ病客來リ痾ヲ養フ所タリ「あるぢゐるす」ニ次デ大ナル都ヲ「こんすたんちん」トナス嵯峨タル半島ニ峙メテソノ守リ堅固ナリ人口凡ソ四萬又タ「おらん」ハ有名ナル海港ニシテ千八百三十一年佛人ノ占有ニ歸シタル者ナリ人口四萬〇六百アリ國中鐵道到ル處ニ通シ諸々都府ノ間聯絡通ゼザル「イナシコ」國ヨリ大貌利頓ニ向ッテ輸出スル重モナル物品ヲ「あすばると」(Esparto)ト云フ紙製造ニ要用ナル草ナリ

○「せねが」る植民地ハ「せねが」る河口ノ一島ニ在ル「セントル」(St. Louis)「けいぶ」(Cape Verde)ノ南方「ゴ」ル島(Gorce Island)及「ゴ」ル島ニ對シタル「だか」(Dakar)是レナリ此等ノ植民地ハ實ニ「せねが」る河ノ貿易ヲ支配スル者ナリ因ミニ云フ「せねが」る河及「びが」んびや河ニ瀕シタル地方ヲ總稱シテ「せねが」んびやトナス「ぎにや」海岸トハ以上ノ地方ヨリ遠ク南方ニ至リ赤道邊ノ「おごうる」(Ogoe)河マデ上「ぎにや」ト云ヒ是ヨリ南「ふり」を海角(Cape Rio)マデ下「ぎにや」ト云フナリ
○「あひばり」る海岸ハ首府ヲ「ぐらん」ど「あむ」(Grand Bassam)ト云フ但シ佛國ノコノ地ニ於ケル勢力ハ至ッテ微弱ナリ
○「がふうん」河ノ植民地ハ赤道ノ北ニ在リ佛人ハ是ヨリ内地ニ向ッテ搜索ヲ廣ク「こん」河畔「すたん」れ「ぶらう」(Stanley Pool)ノ沼邊ニ「ぶらう」(Brazzaville)ナル一邑ヲ立テタリ

(二二一) 萬國地理

○ぼるばん島ハ、むらりちやす島ニ接シソノ産物ハ珈琲及ビ烏木ヲ以テ有名ナリトスコノ島ハ、まだがすかるノ東方凡ソ四百哩ニ在リ千五百四十五年葡萄牙人之ヲ發見シ千六百五十五年以來佛ノ領地ニ歸ス島内數箇ノ火山ヲ有シソノ最高ナル者ハ海面ニ拔ク一萬呎ニ及ブ首府ヲ「ゼン」と云フ(St. Denis)ト云フ全島人口十七萬九千六百餘アリ
第二日耳曼領

○日耳曼ノ領地ハ、すれぬ、海岸ノ「トゴ」(Togo)及ビ「バギダ」(Bights)地方「ビヤムラ灣」ニ於テ「ニコ」島及ビ「ビビヤ」地方(Bights)「かめるん」河邊ノ地方「ふり」を海角ヨリ「うわるふるつーゆ灣」(Walfisch)マデ「たすらん」と(Damaraland)海岸「ラ」るふるつーゆ灣ヨリ「おれんじ」河マデ「なまくわらんど」(Namaqualand)海岸是レナリ「なまくわらんど」ハ長サ凡ソ一百五十哩許リ現時稱シテ「うでりつらん」と(Underitzland)トナス者是レナリ

(三二一) 亞利弗一加英以外ノ歐洲諸國領地

○千八百八十五年ニ於テ日耳曼ハ亞利弗利加ノ東岸ニ領地ヲ得タリソハ「ざん」トバる「ヨリ」内地ノ方ニテ「ざりまんじやる」山ノ豐饒ナル斜面地方並ニ海岸ニ近キ「ビちゆ」(Vith)ノ地ヲ有スルニ至リシナリ

第三葡萄牙領

○葡萄牙ハ上「ぎにや」ニ於テ「はわひだ」(Whydah)ヲ有セリ椰子油ヲ生ズル地ニシテコレハ上「ぎにや」ニ於テ最モ強大ノ國ヘアル「だほみる」(Dahomey)地方ノ中ナリ首府ヲ「あびみる」(Abomey)ト云フ

○葡萄牙ハ又「タ下」にやノ南半部ヲ有セリ海岸ヨリ内地ニ進ム「三」十哩乃至六十哩マデハ土地乾燥ニシテ物ヲ生ゼズサレドソレヨリ愈々内地ニ進メバ地勢漸ク高ク地味漸ク豐饒ナリ首府ヲ「るあんだ」(Lomb)ト云フ

○東亞弗利加ニ於テ「ずう」るらん「と」ざんじばる地方トノ間海岸一

休ノ地ハ葡萄牙領地ナリ「ざんべじ」河口ヨリ「ロー」地方ノ上マデ
 亦タ然リトナス南方「リムポポ」(Limpopo)河邊及ビ北方「ロビウマ」(Rovuma)
 河邊亦タ葡萄牙領地ノ中ニ係ル都テコノ海岸葡領ノ首府ヲ「モザンビ
 ーク」(Mozambique)トナス「モザンビーク」海盆中ノ島ニ在リサレド是ヨリ
 要用ナル場所ヲ「でらごわ」(Delagoa)灣ト云フコレハ「ぼるとなたる」ト「ざ
 んじばる」トノ間第一ノ良港タルノミナラズ尙ホソノ近傍ニハ歐洲人
 ノ健康ヲ助クベキ高地ヲ有シタリ
 ○尙ホ葡萄牙領ノ島々ヲ舉グレバ
 曰ク「まであら」(Madera)島
 曰ク「けるぶ」ト「バ」ト「諸島」コレハ「バ」ト「海角」ヲ去ル西方三百二十哩太西
 洋中ニ在リ諸島總數十箇ニシテ土地牧畜ニ適シ氣候ハ甚タ熱ク降雨
 稀レナリ海岸ヨリ琥珀ヲ産ス諸島ノ人口十有一萬餘最大ナル島「マ」

んちわご。(Santiago)「さんあんとにを」(San Antonio)「せんとにこらす」(St.
 Nicholas)トス最小ナル島ヲ「ふご」(Fogo)ト云フ九千呎餘ノ火山ヲ有セリ
 曰ク「せねが」んびヤノ近傍「びざ」を「諸島」コノ首府ヲ「びざ」を「(Bissao)トナ
 ス」りをぐらんと」(Rio Grande)ノ河口ニ於テ都テ貿易ノ權ヲ握レリ
 曰ク「ぶりん」せす島及ビ「せん」と「うます」島コノ二者ハ共ニ「びや」ふら灣
 ニ在リテ山多ク地肥ユ
 第四西班牙領
 ○西班牙ハ「もろつこ」ニ於テ數多ノ「ぶれ」ちを「チ有セリ」ぶれ「ちを」ト
 ハ西班牙ヨリ罪囚ヲ派シ植民セシムル場所ニシテソノ二箇ハ島ニ在
 リ又タソノ二箇ハ大陸ニ在リソノ重モナル者ヲ「きゆうた」(Centa)トナ
 ス「ちぶらるた」ニ對シタル一岩ナリ
 ○西班牙ニ屬スル島々ヲ舉ゲナハ

曰ク「かなりぬ諸島
曰ク「ふゑるなんど、ぼう及ビ、あんのぼん島」コノ二島ハ「びやふら海」ニ在
リテ山多ク地肥ユ、ふゑるなんど、ぼう島ハ一萬呎ノ高山ヲ有シ、養病ニ
適シタル地ナリ、あんのぼんハ「西班牙」之ヲ度外ニ抛擲スルノ有様ナリ

○獨立諸國

第一「もろつこ國」コノ國ハ「ばるばりぬ諸國」ノ中ニ就キ最モ大ナル地
方ニシテソノ面積二十一萬九千方哩、人口五百萬アリソノ海岸一部ハ
地中海ニ面シ他ハ皆大西洋ニ臨メリ國王「さるたん」ハ專恣ノ政ヲ行ヒ
ソノ可蘭(Koran)經ノ解釋ハ即チ一國ノ法律トナル「もろつこ府」ハ此國
ノ首都ニシテ「めぎねず」(Meghinez)ハ「さるたん」夏期ノ住處ニツアリケル

サレド「ふゑす」(Fes)トテ宗教上ノ都ナリ又タ大學ノ在ル所ハ前ノ二都
ニ比スレバ大ナル者トカヤ重モナル海港ヲ「もがどうる」(Mogadore)及ビ
「らバつと」(Rabat)ト云フコノ國ヨリ英吉利ニ向ツテ輸出スル物産ノ重
モナル者ヲ豆類、玉蜀黍及ビ橄欖油トナス
第二「あびト」ニヤ國 コノ國ハ全ク海岸ノ土地ヲ有セス唯ダ「まつそわ
」(Massowah)ノ港ニ向ヒタル一角ノ土地海ニ近キアルノミソノ面積二
十萬方哩、人口四百萬アリコノ國ハ一体ニ高野ニシテ五千呎ヨリ八千呎
ニ達シ處々ニ山脉峙テリ而シテ其最モ高キ者ハ海面ヨリ出ヅル「ト一
萬五千二百呎」ナリ國內ニ「でむべや湖」(Lake Demben)ナル者アルガコレハ
「藍尼羅」(Blue Nile)ノ源ヲ爲セリ「あどハラ」(Atbara)河亦タ源ヲコノ國ニ發
シ以上ノ二川埃及ニ至リ年々ソノ水ヲ兩岸ニ漲ラシ土地ヲ膏腴ニス
「あびト」ニヤ入ニ特別ナル一ノ事件ハ古ヨリソノ基督教ヲ奉シテ曾テ

心ヲ變セザルニ在リ而シテソノ人民ハ埃及ノ「こぶつ」入ト同ク亞歷山得黎府(Alexandria)ノ敎父ヲ以テ宗教ノ首長ト戴ケリ千八百六十八年ニ於テ英人國內ニ侵入シ「まぐだら」(Magdala)城ヲ陷非レ國王「せをどる」(Theodore)コノ役ニ死セシヨリ以來國內政治上ノ状態混亂シテ未ダ整頓セズト云フ全國ヲ大別シ通例之ヲ三洲ニ分ツ「たるぐる」(Tigre)ト云ヒ「あんいら」(Amhara)ト云ヒ「しよわ」(Shoa)ト云フ中央洲ナル「あんいら」ニ於テ「ごんだー」(Gondar)ナル地ハコノ國ノ首都ナリト知ラレタリ
第三「ざんじばる」國 コノ回教國ハ亞弗利加ノ東岸ニ在リテ北ハ赤道近傍ヨリ南方葡萄牙領ニ至ルマデヲ包有ス人口凡ソ八萬近海ノ八島亦タコノ國ノ中ニ在リテソノ最大ナル者ヲ「ざんじばる」ト云フ國名ハ實ニコノ島名ヨリ來リシ者ナリ「ざんじばる」島ハ長サ五十五哩幅廿五哩橙樹甘蔗又ハ稻米ノ生長夥シク全島終歲青々タル色ヲ呈セリソノ重

モナル都ニシテ國王ノ住處タル「イヤンガ」(Shangany)ハ大ナル貿易ノ都市ナリ一國輸物ノ重モナル者ヲ象牙、護謨、漆及ビ丁香ノ類トナスナリ

コノ國川流數多アレドモ皆長大ナラズ「けみや」及ビ「ざりまんじやろ」ノ山峯ハ近時人ノ發見スル所ナルガソノ高サ凡ソ二萬呎四時雪々雪ヲ載ケリ内部ハ一体搜索至ラズ事跡判知スルヲ得ズ蓋シソノ人民ハ黑色種族ニシテ數多ノ部落ニ分カレ常ニ爭鬪ニ從事セリ海岸ノ地方ニハ亞刺伯人及ビ「すじひりる」人(Suwhilies)之ニ住ス「すじひりる」入トハ「そ

もうり」入ト殆ンド同シ人種ナリ
第四「まだが」が「すかる」コレハ亞弗利加諸島ノ中ニテ最大ナルモノニシテソノ面積ハ凡ソ「ぶりち」一諸島ニ倍セリ島内種族數多之レアルガソノ重モナル者ヲ「ほらばす」(Hovas)トナス内部ノ高地ニ住セル者ニシ

テ勢最モ盛ナルガ尙ホ全島ヲ征歴スルコト能ハズ南方及ビ西南部ニハソノ獨立ヲ維持スル者アリ「ほうばす」人ノ首府ヲ「わんたな」リ「ば」ラ (Antananarivo) ト云フ人口十萬島内ニ於テ重モナル都タリ又タ東海岸ニ在ル「たまた」 (Tananave) ハ重モナル貿易ノ港ナリ内地ハ森林之ヲ蔽ヒ鬱鬱タル綠樹到ル處ニ茂レルガ人民多クハコノ森林中ニ住居ヲ占ムコノ島ハ重モニ「もうりちやす」及ビ「れゆにをん」 (Benion) 即チ「ぼるぼん」島(尤モコレハ舊名ナリ) ト共ニ貿易ヲ營メリ耶蘇宣使曾テ羅馬文字ヲ人民ニ教授セシヨリ島内ニハ羅馬字ヲ以テ記載セラレタル新聞紙ノ發行數者アルヲ見ルニ至リマ耶蘇教モ亦タ大ニ島内ニ流行シ人民嚴重ニ安息日ヲ奉守セリ

コノ島ノ面積ハ近傍附屬ノ島ヲ併セテ二十二萬八千五百方哩人口三百五十萬政体ハ君主專制ニシテ現時ノ國王ハ女王ナリ千八百八十五年十二月十二日ノ條約以來コノ國ハ佛政府ノ保護ヲ受クルニ至リ佛

國ヨリハ在留公使ヲ派シ一隊ノ衛兵ト共ニ首府ノ内ニ住セシム

第五橋河自由國 コレハ和蘭人ノ建立ナシタル共和國ニシテ「かれん

ト」河ノ上流及ビソノ深流ナル「バ」ある「(Val)」河トノ中間ニ在ル土地ハ殆

ンド皆之ヲ包含セリ但シ「バ」すどらんと「及」ビ西「ぐりく」らんと「(Griqua-

land)」ハ之ヲ除クソノ面積四萬一千五百方哩人口十三萬三千國內ヲ十

七區ニ分ツ自由國ノ地勢タル「バ」ある「河」ノ方ニ向ツテ傾斜セルガ一休

高野ノ地方ニシテソノ高サ平均五千呎ニ達セリサレバ冬寒甚シク而

シテ夏熱モ亦タ尋常ナラズ旱魃長ク風雪烈シ小麥及ビ玉蜀黍ノ類コ

ノ土地ニ生シ又タ牧畜ニ適シタル野モ少ナカラズ首府ヲ「ぶる」む

をんでゐん (Bloemfontein) ト云フ住民二千五百六十七アリ

コノ國ノ獨立ノ体ヲ取リシハ千八百五十四年二月廿三日ノ事ナリ後

(二三一) 萬國地理

直チニ制定セラレタル憲法ニテ立法ノ權ハ「ふをるくすら」(Volkraad)ナ
ル五十四名ノ民會ニ存シ行政ノ權ハ一般ノ投票ニテ撰舉セラレ五年
ノ任期ヲ有スル大統領ノ手中ニ在リ大統領ノ下ニハ行政參議員アリ
之ヲ輔佐セリ
第六南亞弗利加共和國 コレハ「とらんすバ」(Transvaal)共和國トモ
云ヒ北ニ於テハ「りんば」河ヲ以テ境界トナスソノ面積十一萬二千六
百方哩人口凡ソ三十六萬アリ之レモ亦タ和蘭人ノ建立ナシタル共和
國ニシテ曾テ一時ハ英ノ女王「ビクトリア」(Queen Victoria)ノ管轄ニ屬シ
タル「モア」(Mooi)國ノ地勢「りんば」河ニ向ツテ傾キ又タ水利一般ニ
通達セルヲ以テ高地ハ牧畜ニ適シ低地ハ農作ニ適シ珈琲砂糖綿花及
ビ小麥等多ク産セリ首府ヲ「プレトリア」(Pretoria)ト云ヘルガ「ぼつと」
「ポツチ」(Potchefstroom)府之ヨリ大ナリ又タ「れんでんぶる」

(三三一) 亞弗利加——獨立諸國

(Leydenburg)ノ地ニテハ黄金ノ採掘アリ
千八百五十二年ニ於テ英政府ハコノ國ノ獨立ヲ許シ乃チ共和ノ憲法
茲ニ立チ爾來數次ノ修正ヲ經タリ三十六名ノ民會ハ立法ノ權ヲ握リ
五年ノ任期ヲ有セル大統領行政ノ權ヲ掌ドル千八百八十四年八月ヨ
リ以來コノ國ハ南亞弗利加共和國ノ稱ヲ取ルニ至リヌ
第七「ベリヤ」國 コノ共和國ハ元ト「グレイン」海岸 (Grain Coast)ノ一部
ヲ占メ人民ト云ヘバ北米合衆國ヨリ解放セラレタル奴隸凡ソ一萬許
リニ過ギザリシガ現時ニテハコノ國ノ面積殆ンド瑞西ト等シクソノ
人口ハ一〇六萬八千アリ首府ヲ「モンロビア」(Monrovia)ト云フ三千四
百ノ人口ヲ有セリ
コノ國ノ憲法ハ北米合衆國ノ制ニ則トリ行政權ハ大統領ニ存シ立法
權ハ上下兩院ニ存ス大統領及ビ下院議員ハ各々任期二年ニシテ上院

議士ハ任期四年タリソノ人員ハ下院ニハ十三名上院ニハ八名大統領タルニハ齡三十五歳以上ニシテ六百弗以上ノ資産アルヲ要ス
第八「こんご自由國」こんご自由國ハ「すたんれぬ」(Stannulee)氏ニ從ヘバソノ面積百〇五萬六千二百方哩人口二千七百萬アリ千八百八十五年二月二十六日萬國こんご會議ナル者伯林ニ於テ開カレタルガ是ヨリ世界各國ノ船舶自由ニ「こんご河」ニ往來シ貿易玆ニ行ハルコノ國ハ一箇人タル白耳時王「れをばると」(Leopold) 第二世ノ命令ヲ奉ズレドモ白耳時政府ハ毫モソノ政務ニ對シテ權利ヲ有セズ又タ責任ヲ有セズ
「こんご河」ハ赤道近傍ノ地方ヨリ出ツソノ源頭ヲ「ばんぐらるをろ」(Bahr-svaolo) 湖トナスコノ河千有餘哩ニ流レ下「ぎにや」ニ至リ幅六哩ノ河口ニテ大西洋ニ注グ大洋ヨリ湖ボリテ舟楫ヲ通ズルヲ得ベキ者ハ河口ヨリ僅カニ一百四十二哩ニ過ギス而シテ「こんご自由國」トハ實ニコノ

「こんご河」ニ依リテ貫穿セラレタル地方ヲ指スナリ海岸ハ濕地多クサレド「すたんれぬ」のぶうるヨリ上ハ土地豐饒ニシテ氣候人ノ健康ヲ助ケ

○獨立地方

第一「さいら」地方「さいら」ハ高野ノ低キ者ニシテソノ高サ平均海面ニ拔クコト千三百呎ヨリ千六百五十呎ニ至ルソノ面積凡ソ二百五十萬方哩降雨少ナク井水亦タ稀レニシテ全地方ハ一体ニ砂漠ノ廣原ナリ處々ニ山岳起リソノ高キ者ハ八千二百呎ニ達スルアリ沙漠ヲ旅行スルモノ晝間ソノ炎熱ニ苦シムハ勿論夜間ソノ寒冷ナルニ苦シムト云フ
・井水ノ在ル處ハ之ヲ泉地ト稱ヘ旅人以テ渴ヲ醫スベク又タ山多キ地

ニハ往々人民ノ集合シテ社會ヲ作ルアリソノ尤モ有名ナル者ヲ「あすべん」(Asben) 王國トナス殆ンド「さいら」ノ中心ニ在リ六千呎ノ高山ヲ有ス首府ヲ「あがです」(Agades)ト云フ「さいら」沙漠内ニ住スル人民ハ大抵遊牧ヲ事トセリ

第二「すうだん」地方 コノ地方ハ熱帶間ノ降雨ヲ受ク地味豊饒ナルガ爲メニ或ハ呼ンデ内地印度(Inland India)トナス土人ハ黑色種族ナリサレド亞刺伯人モ往々之ニ住シソノ開化ナリソノ宗教ナリヲ弘ルニ於テ大ニ盡力セリ「ちやつと」湖(Lake Tchad)及ビ「にじえる」河(Niger)ハ「すうだん」地方ノ大觀ナリ「ちやつと」湖ハ海面ヨリ高キ一八百呎ソノ水洋ニ注グハキ通路ヲ有セズ「にじえる」河ノ如キハ長サ二千哩ニ涉リ終ニ「ぎにや灣」ニ注グ處河口二十有二條ヲ爲スソノ河口ノ地方ハ氣候最モ人身ニ害アリサテ重モナル「すうだん」地方ノ洲名ヲ舉レバ左ノ如シ

一 「白尼羅」及ビ「ちやつと」湖ノ間ニ在ル分水線地方即チ「だるふわー」ニシテ首府ヲ「ふわつしやー」(Fasher)ト云フ

一 「ちやつと」湖地方即チ「うわでる」(Kanem)「だるにゆ」(Bornu)「かゝるみ」(Baghimi)是レナリ

一 「にじえる」河地方即チ「むむばら」(Bambarra)「むむば」(Tombo)「まーな」(Masia)「はうさ」(Houssa)「あだまわ」(Adamawa)「よるば」(Yoruba)「べにん」(Benin)是レナリ

「だるふわー」ノ東南地方ハ砂色黄赤ヲ帶ビ土瘠ニシテ物ヲ産スルニ適セズ但シソノ西方ヨリ「うわでる」ニ至リ一帯「ちやつと」湖ノ方ニ傾キタル所ハ水流之ヲ瀦ホシ地味大ニ豊肥ナリ

「まーな」洲ニハ「ちむバクつら」(Timbuctoo)トテ「すうだん」地方ニ有名ナル貿易市場アリサレド「すうだん」地方ニ於テ最モ大ナル都ト云ヘバ「ぼるよ

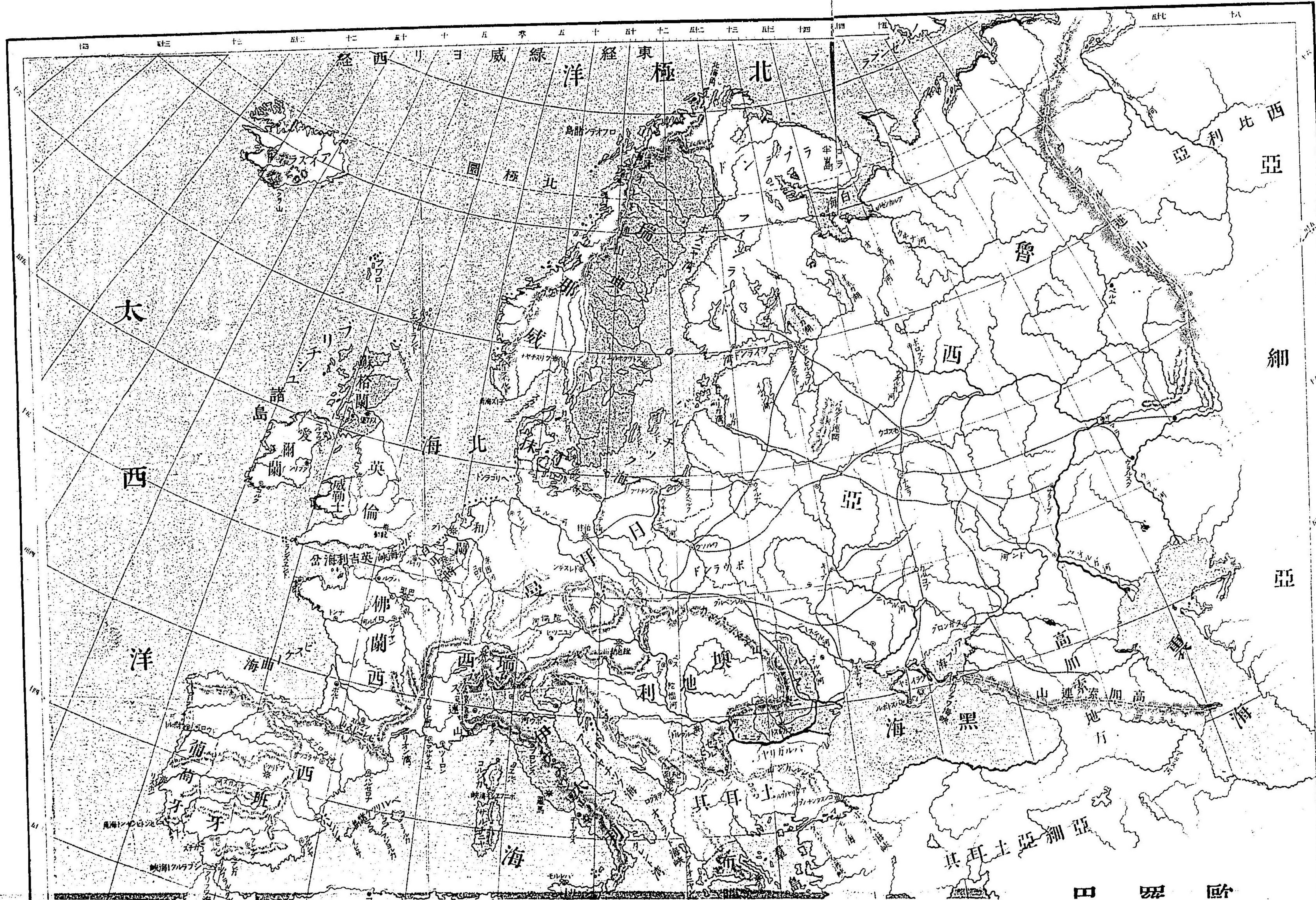
ゆ洲ノ首府タル「くうか」(Kuta)ナリコノ首府ハ人口六萬ヲ有セリト云フ

第三「シラララ」地方「なたる」ヨリ北方葡萄牙領ニ至ルマデヲ「づらるうらん」と云フ地勢概シテ平坦ニシテ沼澤多シサレド材木ヲ生ズルコト夥シ千八百八十三年英人「せてうゑるよう」(Setewayo)ヲ王位ニ回復シ以前所領ノ三分ノ二ヲ與ヘ以テ國內ノ人心ヲ静メントセンガリノ希望達セラレズ王死シテコノ國ハ現ニ混亂ノ狀ニ陥井レリ

第四上「ざんべ」地方「ざんべ」河ハ源ヲ「もつざんべ」連山ニ發シ先ツ海面ニ抜ク五千呎許リノ高地ヲ過ギソレヨリ「ぢろ」(Djolo)湖及ビ「にや」(Nyan)湖ノ間ヲ經ルニ及ビ河幅一哩許リト爲リ高地ヨリ落下シ「びくとり」や「瀑布」(Victoria Falls)ヲ爲スソノ下流ニ於テ「イーやわ」(Shie)河ナル者之ニ合シ共ニ海ニ注グコノ「ざんべ」地方ニテ葡萄牙領ニ近接

シタル處ノ人民ハ激烈殘忍ノ風アリサレド「びくとり」や「瀑布」地方ノ人民ハ稍ヤ優等ナル種族ナリ上「ざんべ」地方ハ一体ニ風土惡シク熱病流行シ艸木ノ有毒ナル者繁茂シ又タソノ他毒蟲ノ獸畜ヲ損フコト多シト云フ

第五「そもうり」地方「ざんべ」ノ北ニ方リ亞弗利加海岸ニ沿フテ獨立ナル種族ノ住居スルヲ見ルアリソノ海ニ近キモノヲ「そもうり」人種トナシソノ遠キ者ヲ「がるらす」(Gallas)人種トナスコレ等ノ人種ハ大抵皆回々教徒ナルガ唯「がるらす」人種ノ中「おび」にや「ニ」近キ地方ニ住スル者ハ幾分カ耶蘇教ニ傾ケリコノ地方ハ香氣アル護謨ヲ以テ著ハレタルガ又タ近海「そことら」(Soothra)島ハ蘆薈ヲ生ズルコト夥シ人民ノ種類ヲ云ヘハ亞刺伯ノ元素多シト云フ



太

西

洋

北極東經洋威利西

北極圈

北海

日

地

其

西

亞

海

其

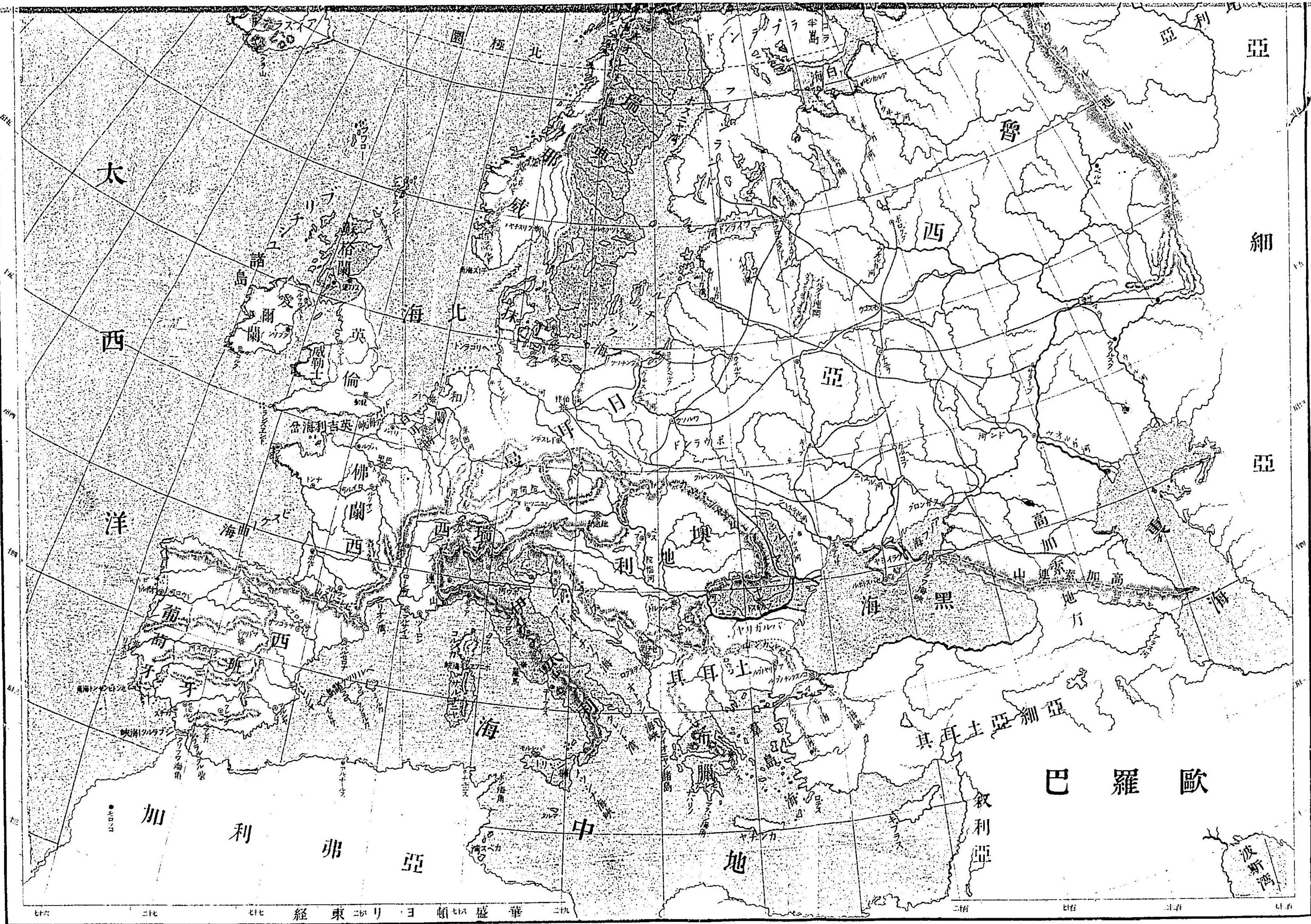
亞細亞

亞利比亞

細

亞

亞細亞



萬國地理第三卷

歐羅巴洲誌

總論

歐羅巴大洲ノ境界ヲ論ズレバ北ニ北氷洋アリ西ニ大西洋アリ南ハ地中海、群島海、^{「まるもら」}海、黒海及ヒ高加索山ニ接シ東ハ裏海、^{「うらる」}河及ヒ^{「うらる」}山ニ連ナル
ソノ面積ハ凡ソ四百萬方哩人口ハ凡ソ三億六千四百萬アリ今全洲ノ中ニ存在スル國名及ヒ都名ヲ舉ゲナバ

國名

首府

(一四一)

- 「ぶりちーゆ」諸島 (British Isles) 龍動 (London)
- 瑞典及那威 (Sweden and Norway) 「ストックホルム」 (Stockholm)

- 丁抹 (Denmark).....「コペンハーゲン」(Copenhagen)
- 「ネーデルラント」(Netherland).....「ハーグ」(Hague)
- 白耳時 (Belgium).....「ブリッセル」(Brussels)
- 佛蘭西 (France).....「パリ」(Paris)
- 西班牙 (Spain).....「マドリッド」(Madrid)
- 葡萄牙 (Portugal).....「リスボン」(Lisbon)
- 瑞西 (Switzerland).....「ベルン」(Bern)
- 伊太利 (Italy).....「ローマ」(Rome)
- 土耳其 (Turkey).....「コンスタンチノープル」(Constantinople)
- 羅馬尼亞 (Roumania).....「ブカレスト」(Bucharest)
- 「ソフィヤ」(Bulgaria).....「ソフィヤ」(Sophia)

- 「セルビア」(Serbia).....「ベグラド」(Belgrade)
 - 「モンテネグロ」(Montenegro).....「セツィグ」(Cettigne)
 - 希臘 (Greece).....「アテンス」(Athens)
 - 魯西亞 (Russia).....「セントピートルズブルグ」(St. Petersburg)
 - 日耳曼帝國 (German Empire).....「柏林」(Berlin)
 - 奧地利匈牙利 (Austro-Hungary).....「維也納」(Vienna)
- サテ歐洲ハ北緯三十六度ヨリ七十一度五分ニ至リ西經九度三十分ヨリ東經六十八度ニ達スノ海岸線ノ長サハ一萬七千哩ナリト云フ而シテ東西最遠ノ距離ハ「リスボン」ヨリ高加索山ノ東端マデ三千哩ニシテ南北最遠ノ距離ハ「西班牙」タリフ「海角」(Cape Tarifa)ヨリ「北海角」(North Cape)マデ二千四百哩アリ「北海角」ハ「マゼラン」(Mageloe)ナル島ニ在

ル者是レナリ
 歐洲大陸ハソノ半島ヲ除キ山河ノ形勢ニ依リ分チテ二箇ノ体トナス
 一ハ中央歐羅巴ニシテ「あるぶす」(Als) 山脉之レガ重モナル諸流ノ源
 頭ヲナシ一ハ魯西亞ニシテ「バルダ」(Valda) 連岡之レガ重モナル諸流
 ノ源頭ヲナス「あるぶす」山脉ノ高サハ平均凡ソ八千呎ナルガソノ中最
 高ナル峯ヲ「モンブラン」(Mont Blanc) トナス佛蘭西ト伊太利トノ國境
 ニ立チ一萬五千七百八十四呎アリ「あるぶす」山脉ヨリハ來因河 (Rhine)
 「ろうん」河 (Rhone) 河又タ「ばう」河 (Po) 陀惱河 (Danube) ノ源ヲ發ス
 「バル」なる連岡ハ「かすびやん」海 (Caspian Sea) 及ビ黑海 (Black Sea) ト「バル」
 つく海 (Baltic Sea) トノ分水界ヲ爲セルガ高サ千二百呎ニ過ギズト云
 フ

歐洲大陸ハ人口ノ饒多ナルヲ世界諸大陸中第二ニ位シ而シテ文事科

學工藝ニ向ツテ住民ノ進歩セルヨリ地球上ニ於テ最モ肝要ナル部分
 ナリトスソノ最モ世界ニ雄視シ世界ノ人歐洲人ニ及バザルヲハ亞細
 亞ノ半バ、亞弗利加ノ大部、亞米利加ノ全体、阿西亞尼亞ノ過半、皆歐洲人
 ノ殖民ヲ爲シ又ハ支配ヲ行フ者ニ非ラザルナキノ事實ヲ見テモ之ヲ
 知ルニ足ランソノ氣候ヲ云ヘバコノ大陸ハ大抵温帶ノ中ニ位シソノ
 然ラザルモノハ唯ダ北部僅少ノ地ニ止マリ加フルニ海岸夥シク港灣
 ノ出入多キヲ以テ寒暄ノ適度ナル同緯度ノ中ニ在ル他大陸地方ノ比
 ニ非ラズ海岸ノ夥シキハ獨リ寒暄ノ適度ヲ助グルノミナラス尙ホ各
 國各土ノ交通ヲ容易ニスル大ナルヲ以テ通商ヲ進メ勤勞ヲ勵マスノ
 効決シテ鮮少ナラズ歐洲ハ蓋シ天幸アル大陸ト謂フベシ
 歐洲各國到ル處トシテ耶蘇教ノ流行セザルナク土耳其ノ如キ在上人
 種ノ奉スル所ハ回教ナルノ場合ニ於テモ尙ホ然リト爲スナリ耶蘇教