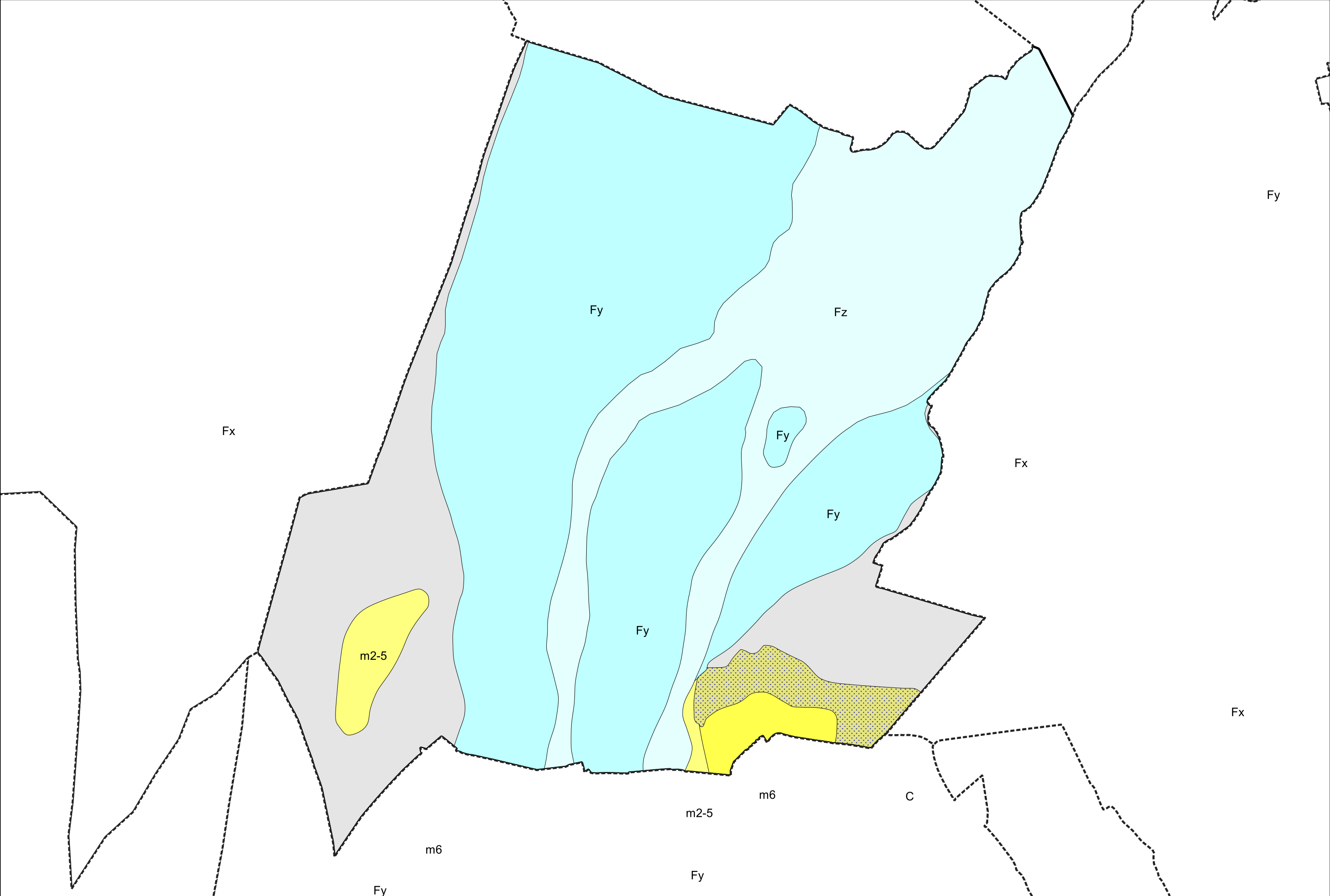







Carte géologique des sols de la commune de Juillan



# Légende la la carte géologique de la commune de Juillan

-  C, Colluvions, dépôts de pente indifférenciés - 5
-  Fz, Alluvions fluviales actuelles et subactuelles - 13
-  Fy, Alluvions du stade du retrait glaciaire - 14
-  Fx, Alluvions anciennes du Riss - 17
-  m6, Pontien : Argiles à galets et graviers, sables - 50
-  m2-5, Burdigalien - Tortonien : Poudingues de Jurançon, marnes et molasses - 60

