

24
316

24-316
1200501239103

大日本
帝國
若狹越前土性圖

農商務省地質調查所編

完

東京圖書

1 2 3 4 5 6 7 8 9 10 1 2 3 4

始



30'

40'

50'



賀

加

10'

飛



30

40

50

賀

加

10

飛



IMPERIAL GEOLOGICAL SURVEY OF JAPAN

136

10'

20'

30'



IMPERIAL GEOLOGICAL SURVEY OF JAPAN

136

10

20


30



50'

136'

10'



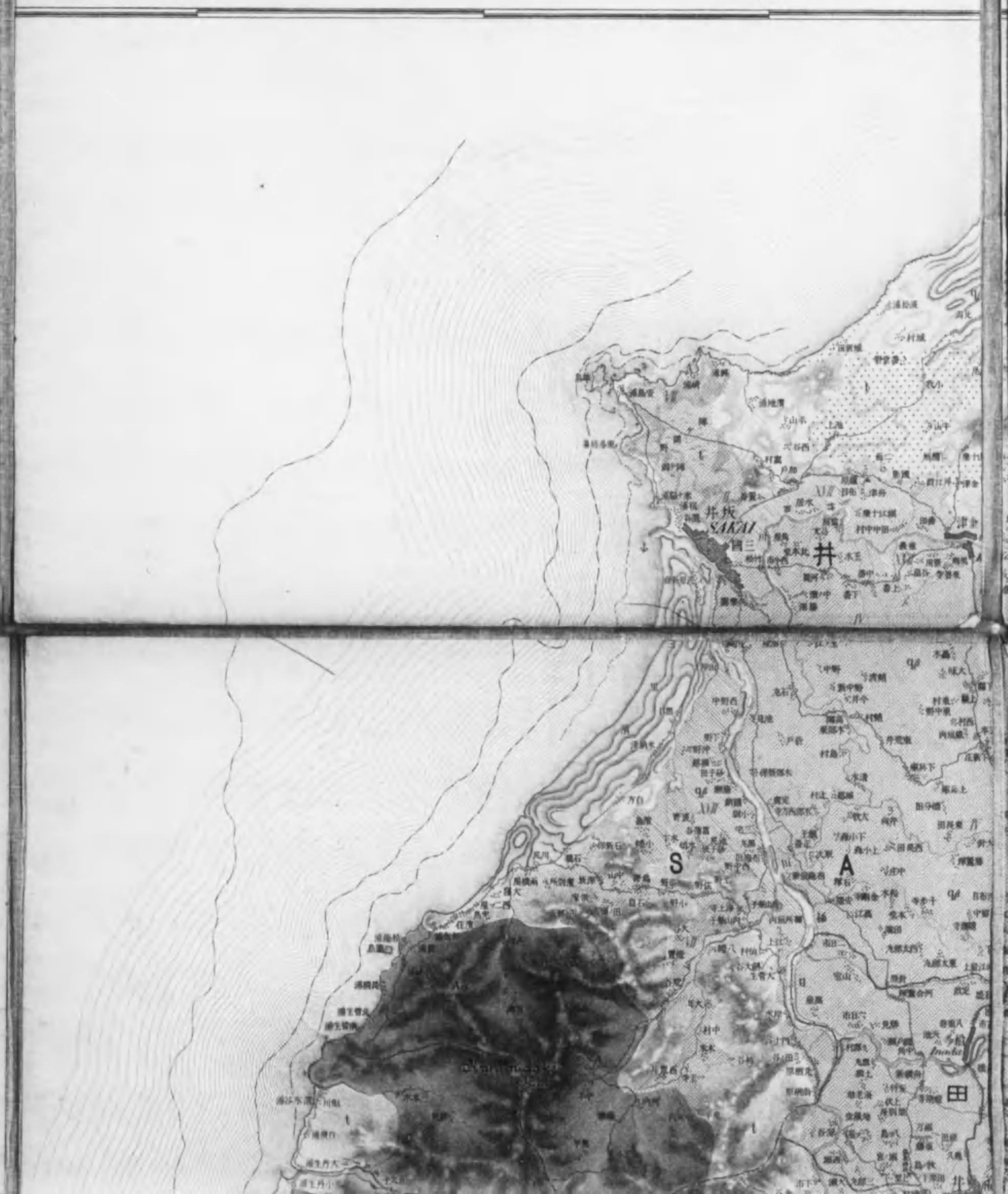
帝 本 日 天

十 前 畿 狭 野

Agro-nomic Map

of

and Echizen Provinces



50'

136

10

帝 本 日 天

十 前 畿 狭 野

Astronomic Map

of

and Echizen Provinces

by





或

帝

本

日

天

圖

世

十

前

歲

狹

景

Agronomic Map

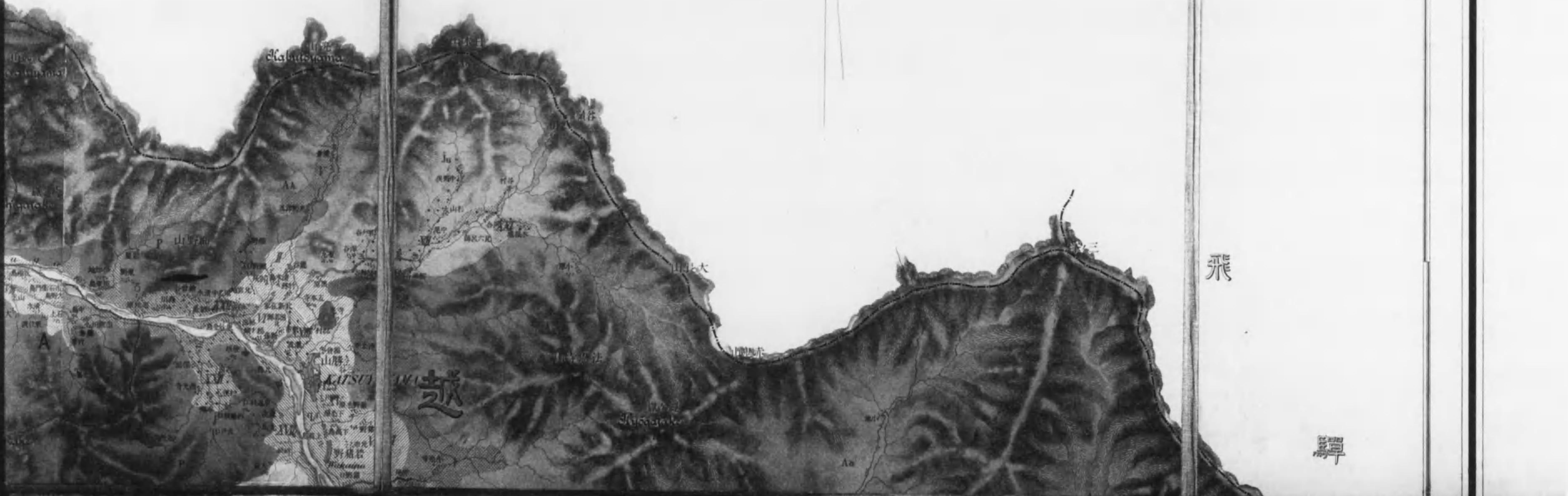
of

Wakasa and Echizen Provinces

賀

加

10'



飛

驛



36'

H I Z E N

河

10



飛

學



36

露光量違いの為重複撮影

賀

加





S A K A I

FUKU Y O S H I D A

A S U H A

E N C H I

Sunomidake

MARIOKI

Taketotsuyama

Washijatake

Yashijatake

Tsurugatake

Shijoyama

Shiratsubakiyama

Kifurigatake

Enigatake

TAIKU

Manjusan

SIRAI

Arashimada

越

前

羽

立

野

〇

Agronomic Map

of

Iwate and Echizen Provinces

by

C. HAYAKAWA. & PROF. DR. M. FESCA.

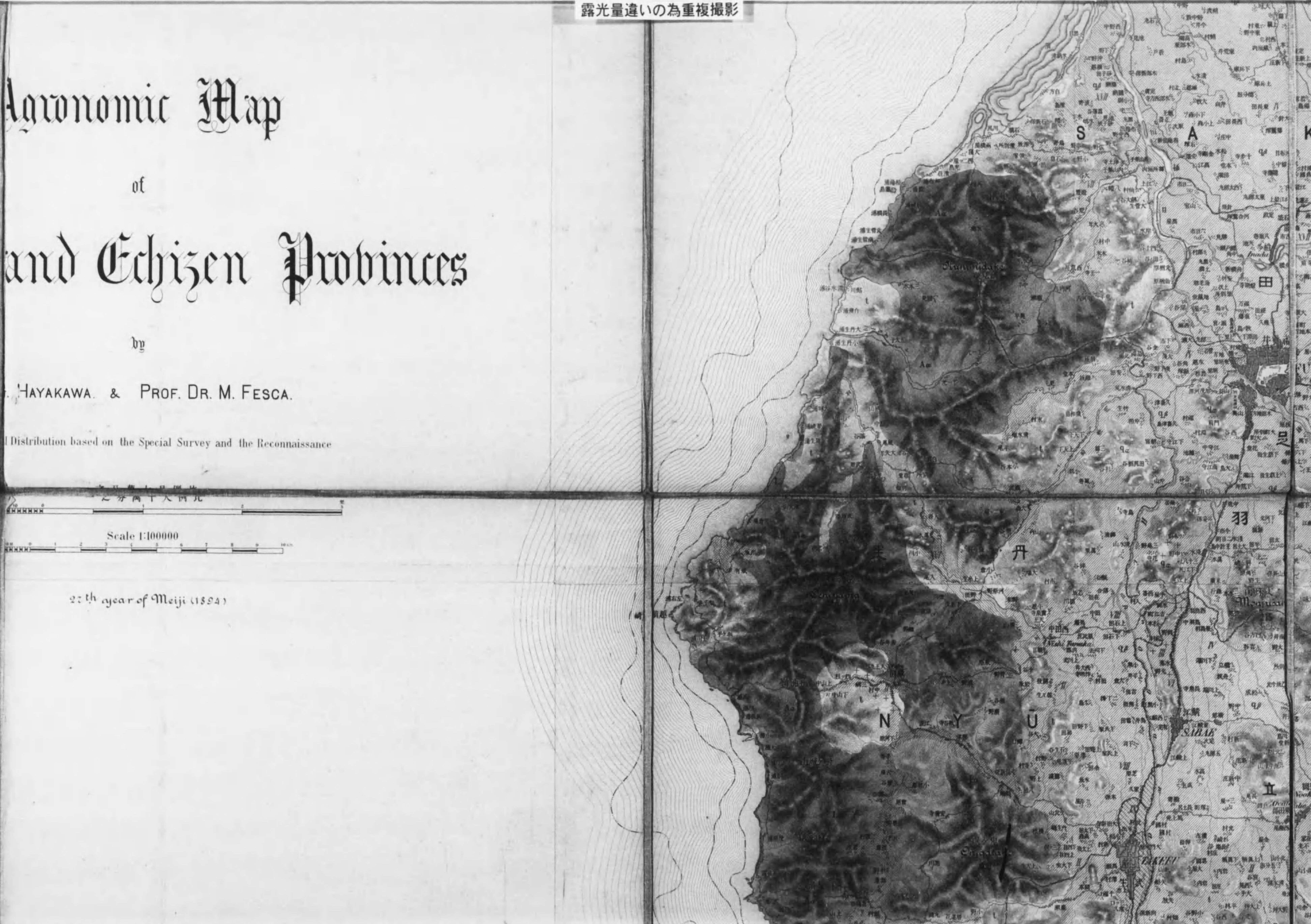
Distribution based on the Special Survey and the Reconnaissance



Scale 1:100000



27th year of Meiji (1894)



Agro-nomic Map of Iwate and Echizen Provinces

by

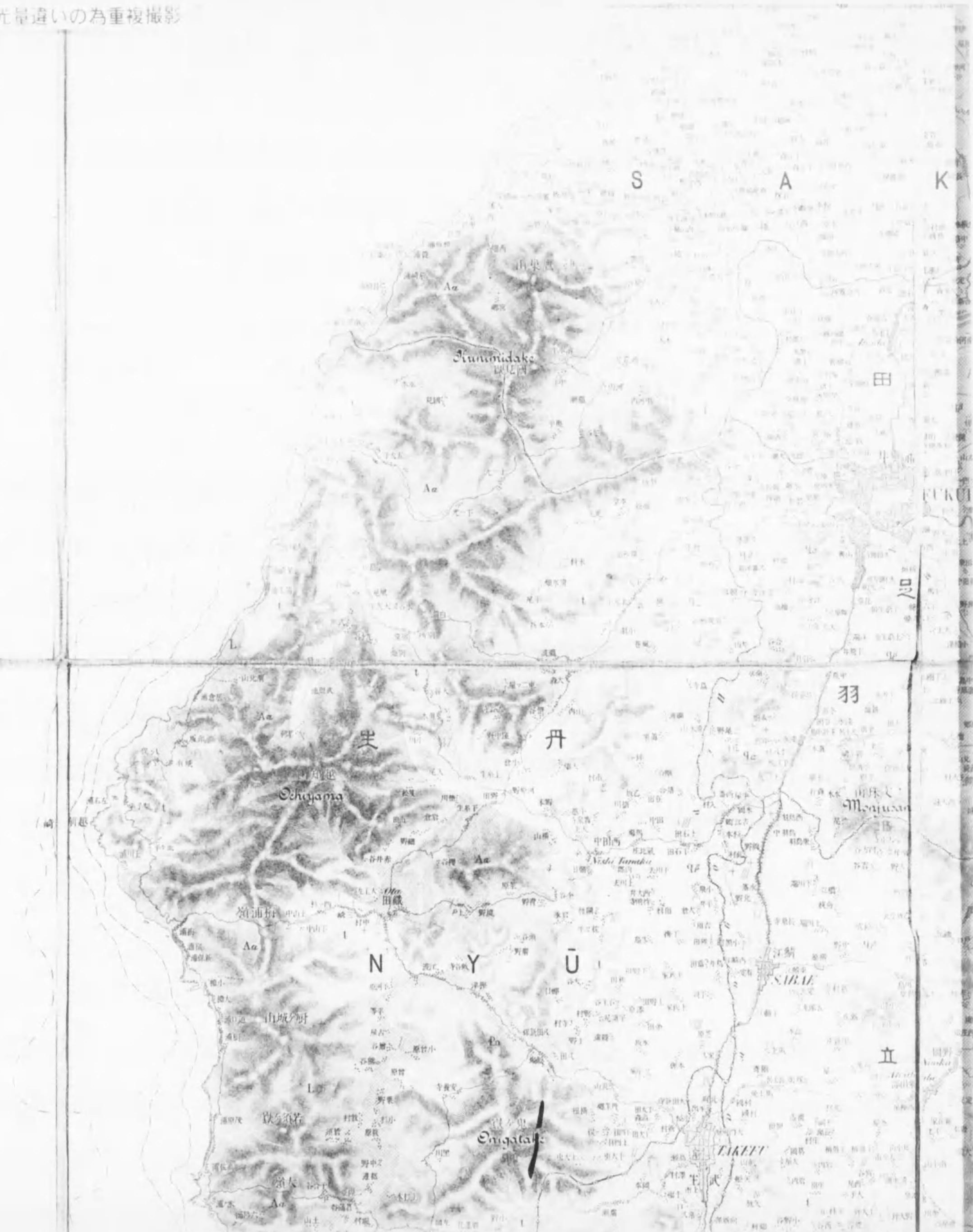
C. HAYAKAWA & PROF. DR. M. FESCA

(Incl. data based on the Special Survey and the Reconnaissance)

1:100,000
1:100,000

Scale 1:100,000

Copyright of the Authors 1927



Agronomic Map

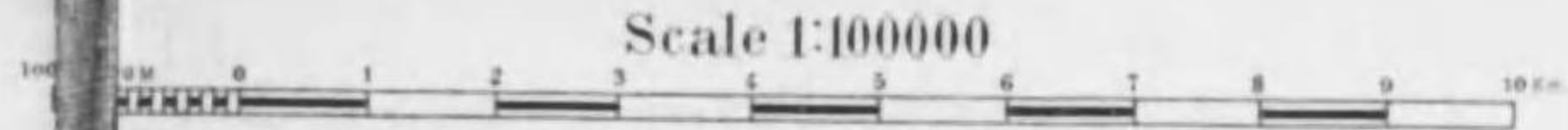
of

Nakasa and Echizen Provinces

by

C. HAYAKAWA. & PROF. DR. M. FESCA.

The Geological Distribution based on the Special Survey and the Reconnaissance




27th year of Meiji (1894)

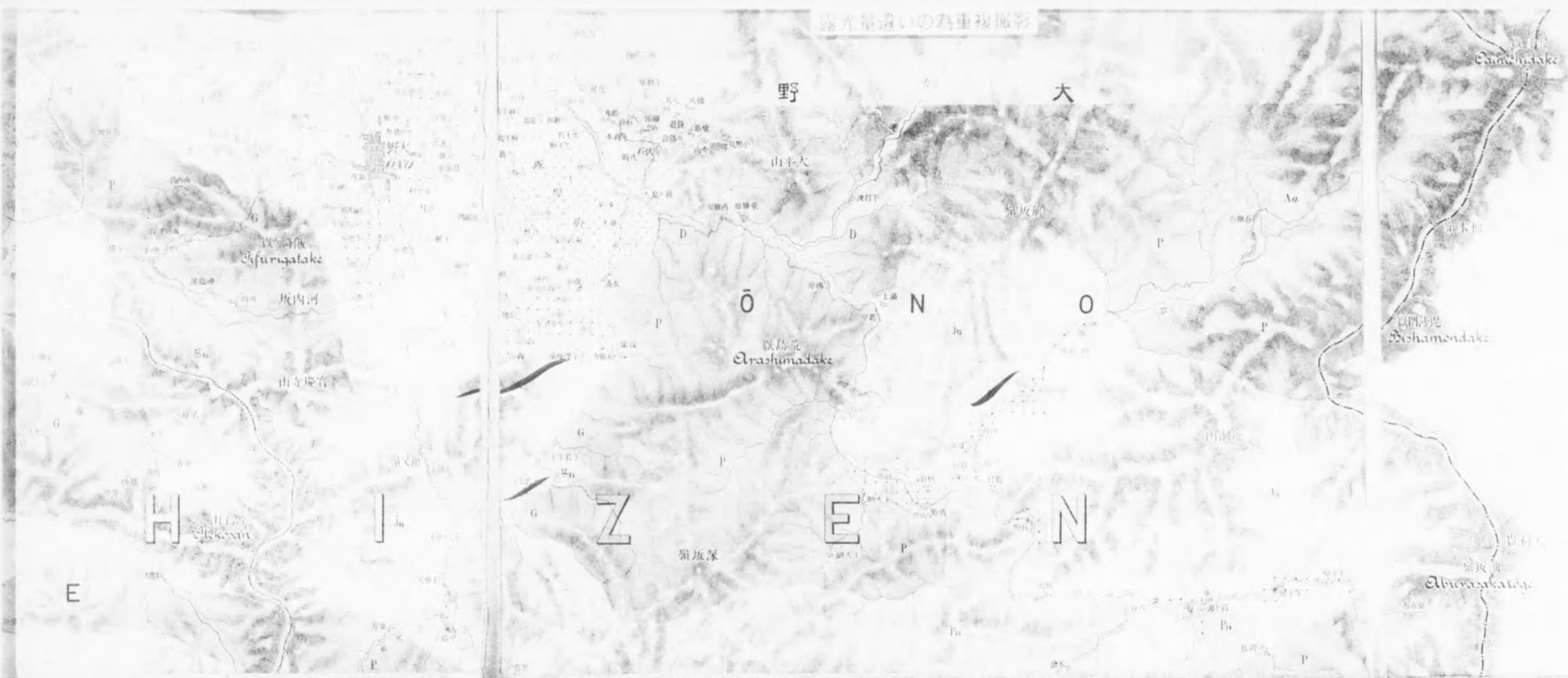
露光量違いの為重複撮影

36

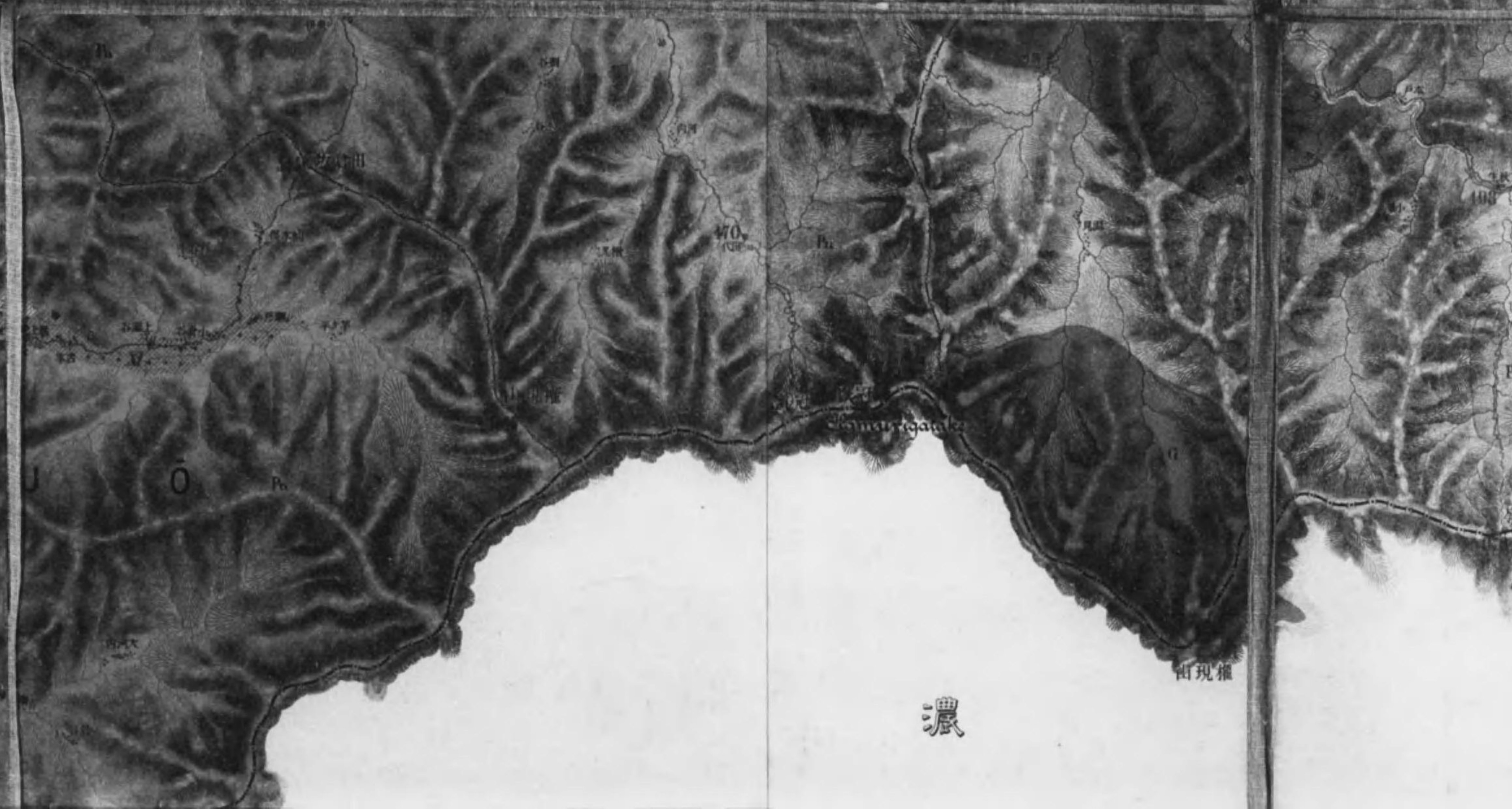



50





露光量違いの為重複撮影



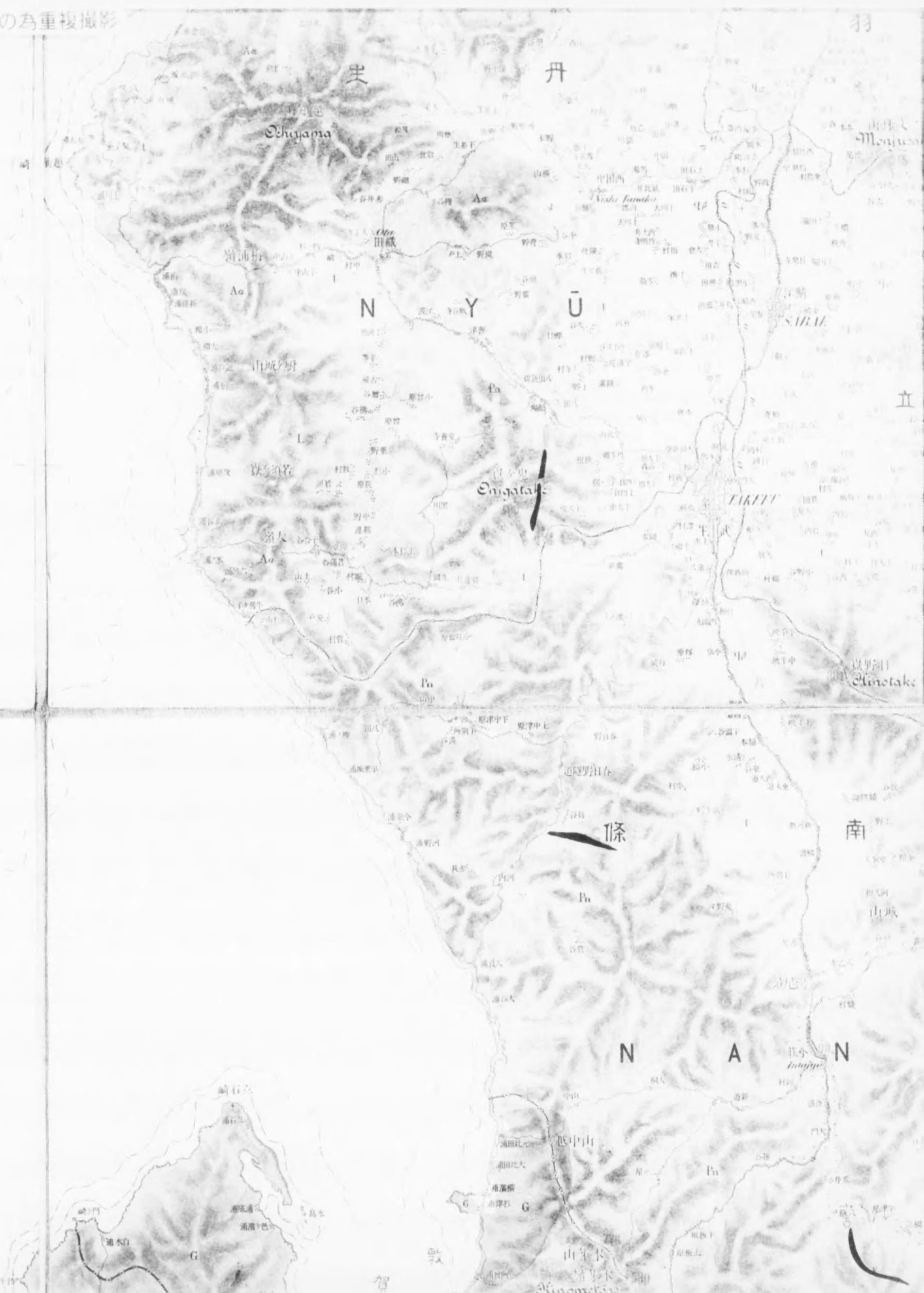


Scale 1:100000

27th year of Meiji (1894)



Scale 1:100,000



36


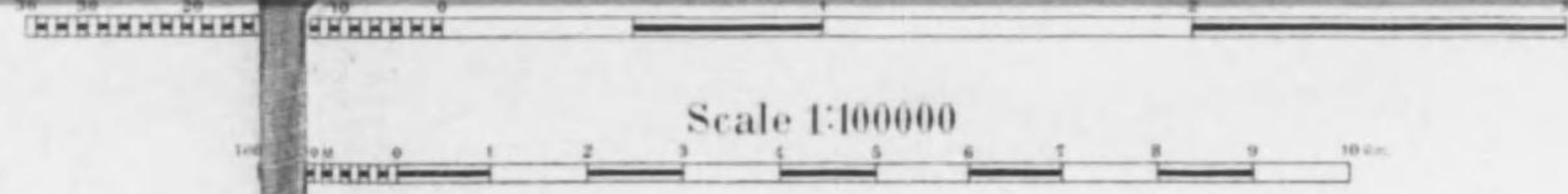
Scale 1:100000

27th year of Meiji (1894)

本國ノ地質區分ハ調査及豫察調査ニ

基ク

50






濃

美

面 斷 側 壤 土
Profiles of Soil, Scale 1:100 in Meter.

圖 記

Signs and Abbreviations.



露光量違いの為重複撮影



環

美


50

10

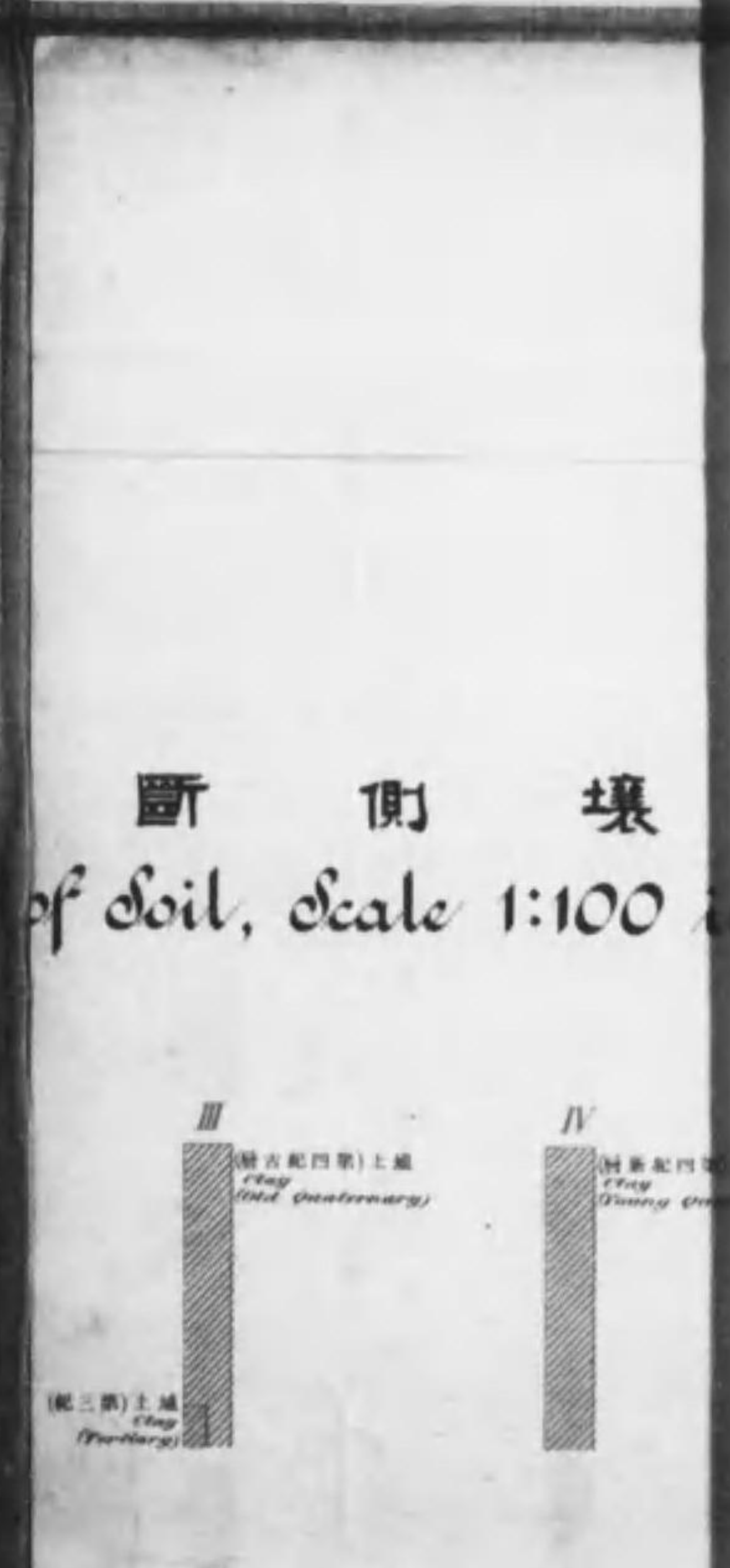
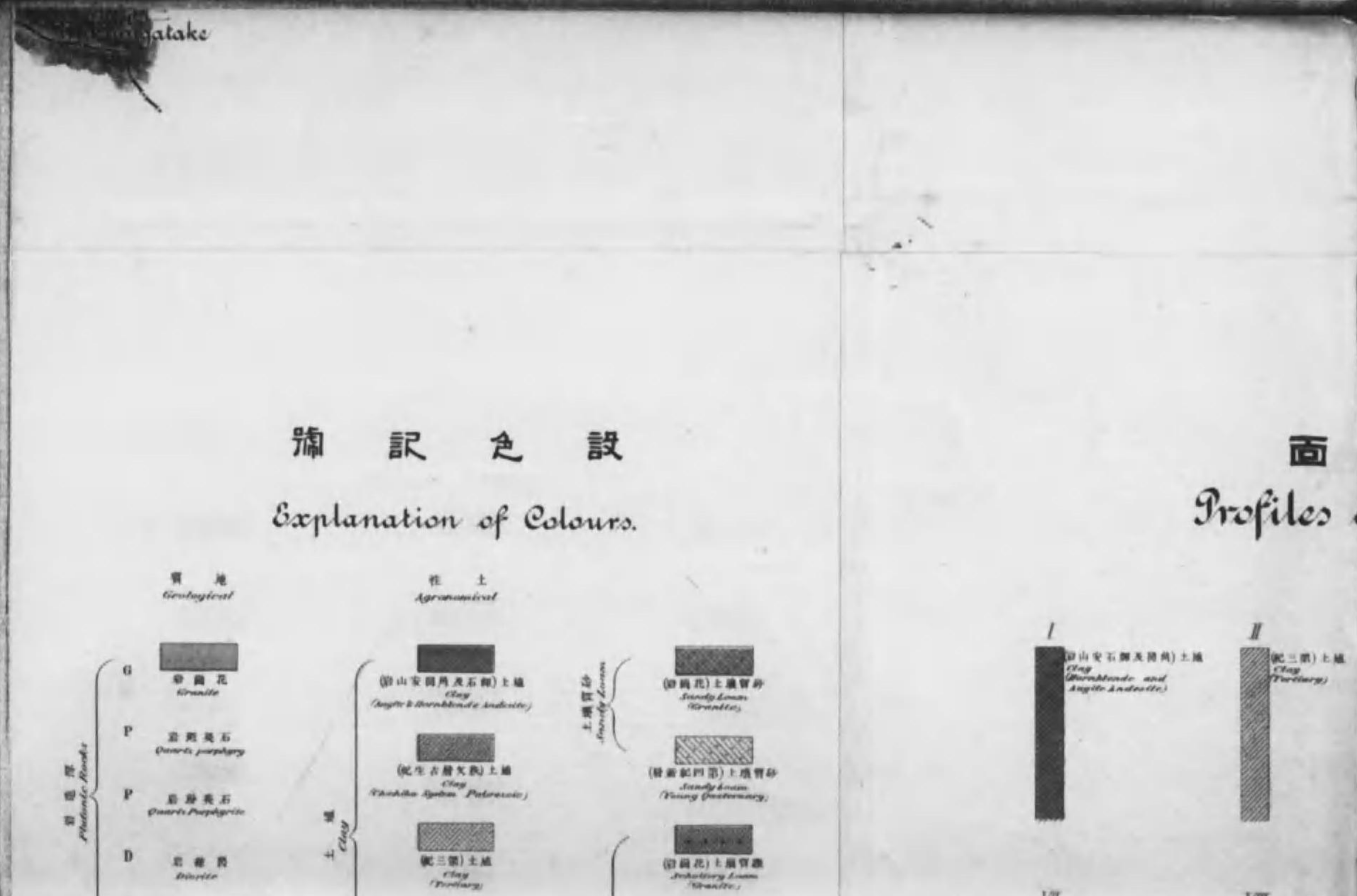
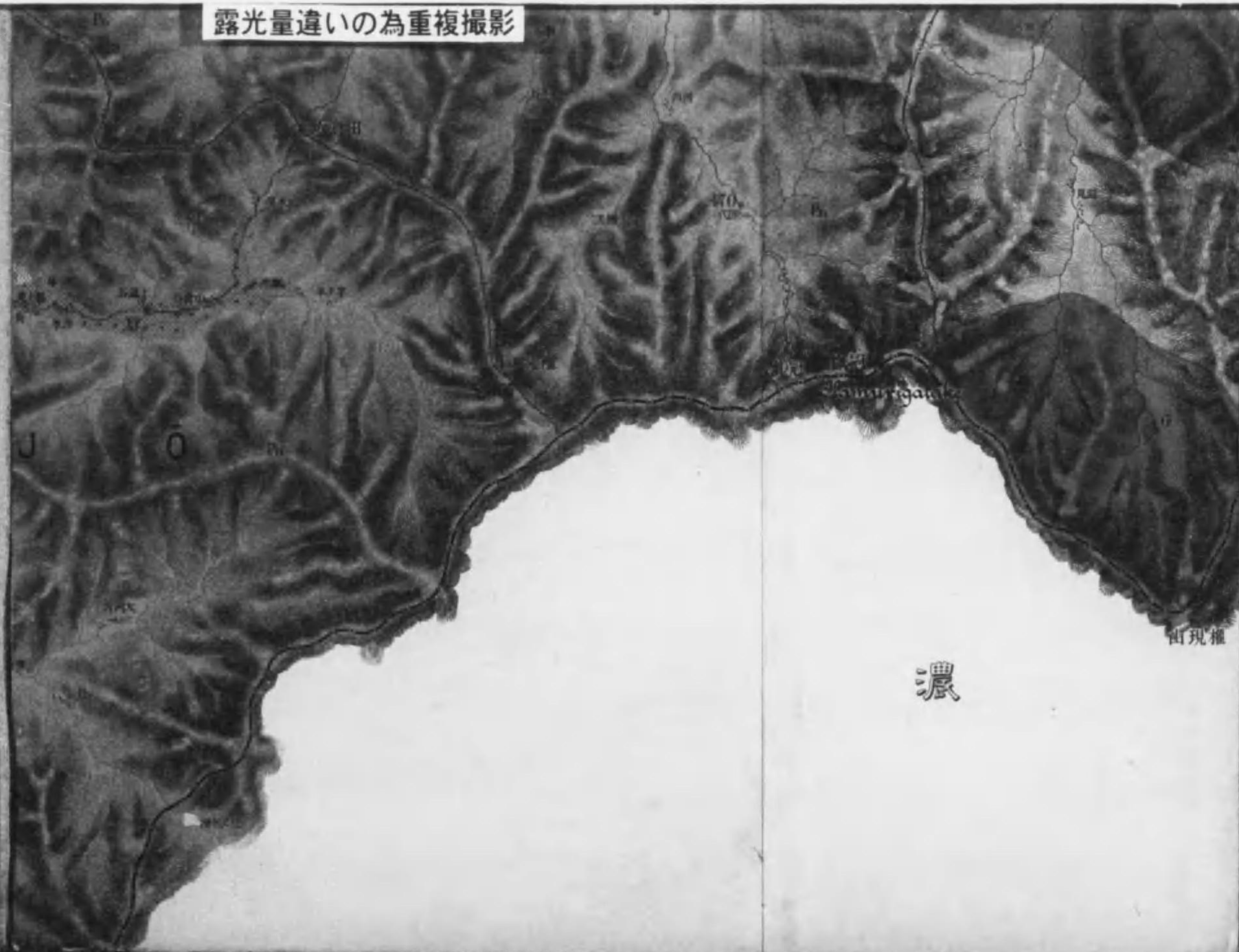
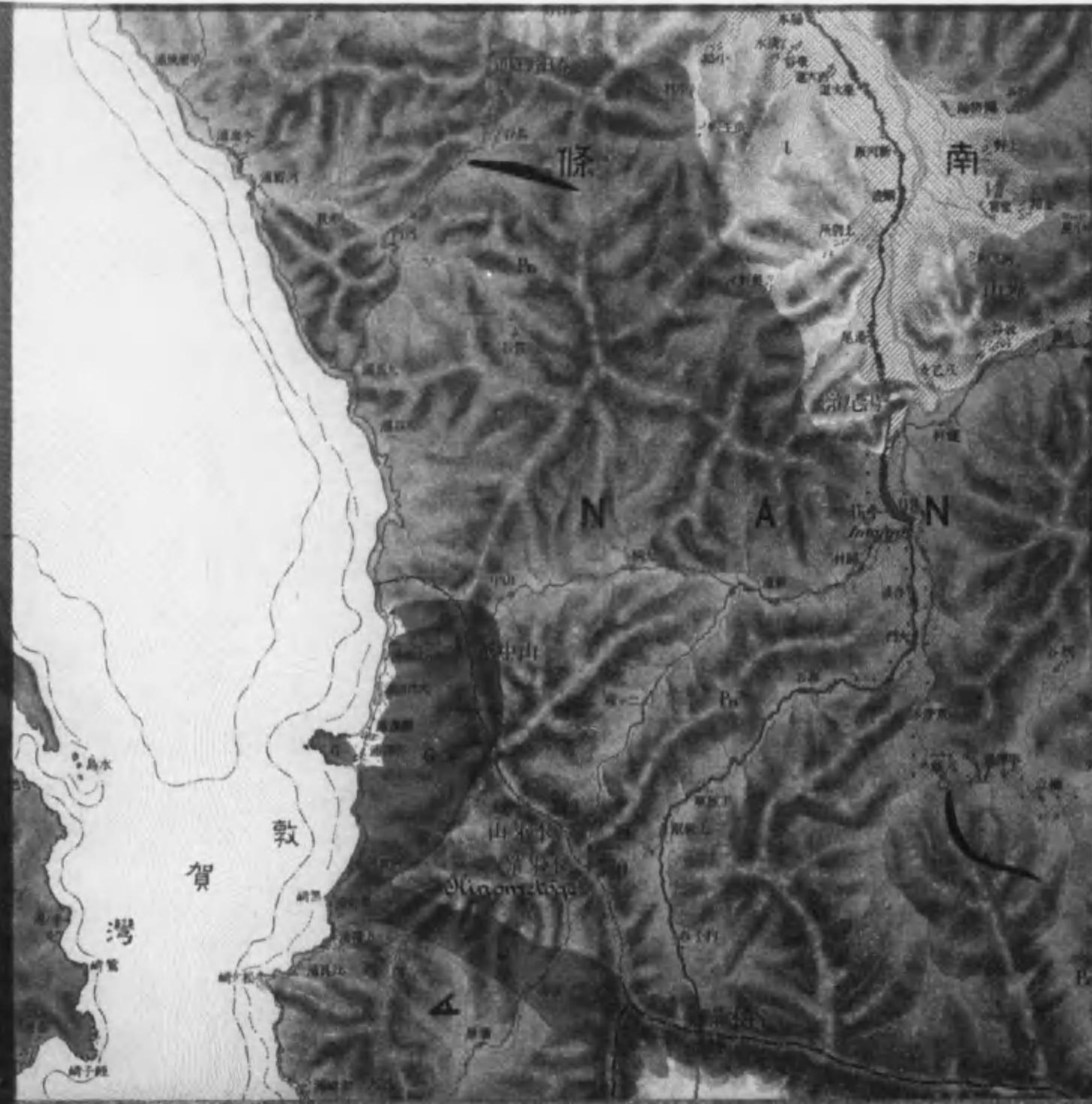
面 斷 側 壤 土
 Profiles of Soil, Scale 1:100 in Meter.

圖 記

Signs and Abbreviations



露光量違いの為重複撮影



説 色 記 簿
Explanation of Colours.

質地 <i>Geological</i>		性土 <i>Agromineral</i>		土質 <i>Soil</i>	
G	砂礫石 <i>Gravels</i>	(砂山安山岩及石類)土層 <i>(Sandy loam, Andesite)</i>	(砂礫石)土層質砂 <i>(Sandy loam, Gravels)</i>	I	(砂山安山岩及石類)土層 <i>(Sandy loam and Andesite)</i>
P	粗砂質石 <i>Coarse psyllary</i>	(砂生土層質砂)土層 <i>(Sandy loam, Psyllary)</i>	(砂礫石)土層質砂 <i>(Sandy loam, Gravels)</i>	II	(砂生土層)土層 <i>(Sandy loam)</i>
P	粗砂質石 <i>Coarse psyllary</i>	(砂生土層質砂)土層 <i>(Sandy loam, Psyllary)</i>	(砂礫石)土層質砂 <i>(Sandy loam, Gravels)</i>	III	(砂生土層)土層 <i>(Sandy loam)</i>
D	砂礫石 <i>Gravels</i>	(砂生土層)土層 <i>(Sandy loam)</i>	(砂礫石)土層質砂 <i>(Sandy loam, Gravels)</i>	IV	(砂生土層)土層 <i>(Sandy loam)</i>

面 斷 側 壤
Profiles of Soil, Scale 1:100

露光量違いの為重複撮影



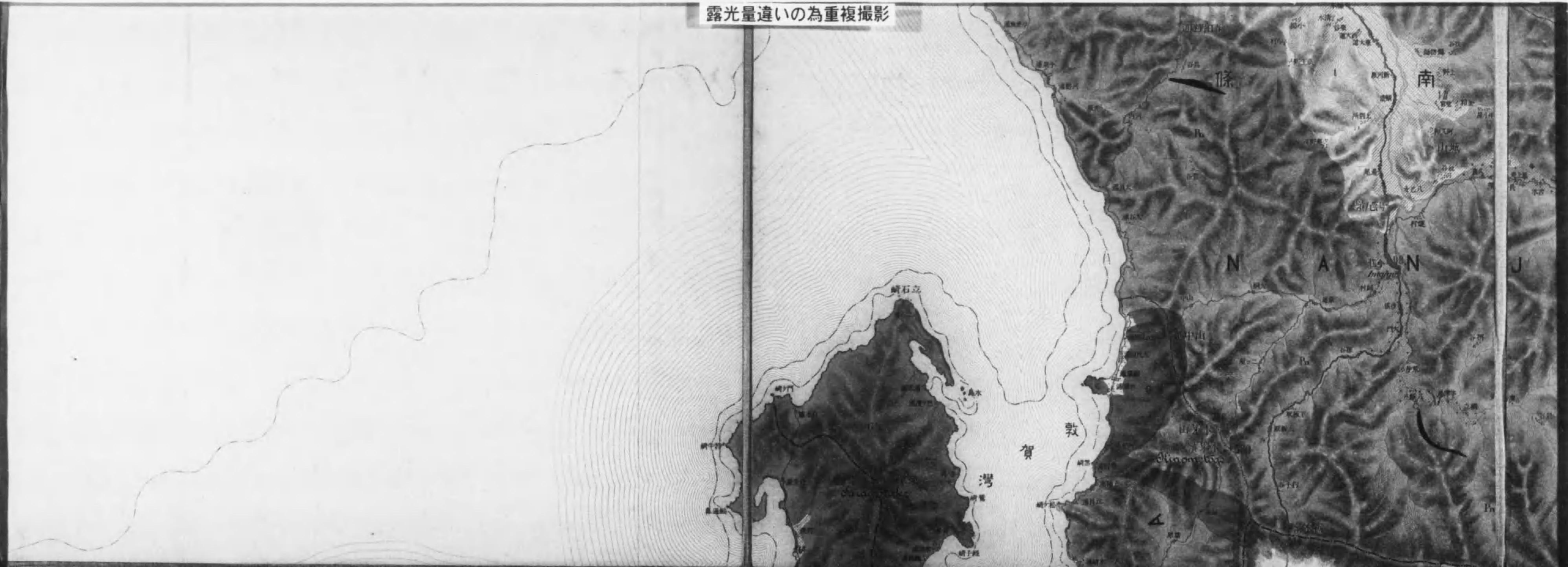
説色記號
Explanation of Colours.

G	...
P	...
R	...
H	...

塙側断面圖
Profiles of Soil, Scale 1:100



露光量違いの為重複撮影

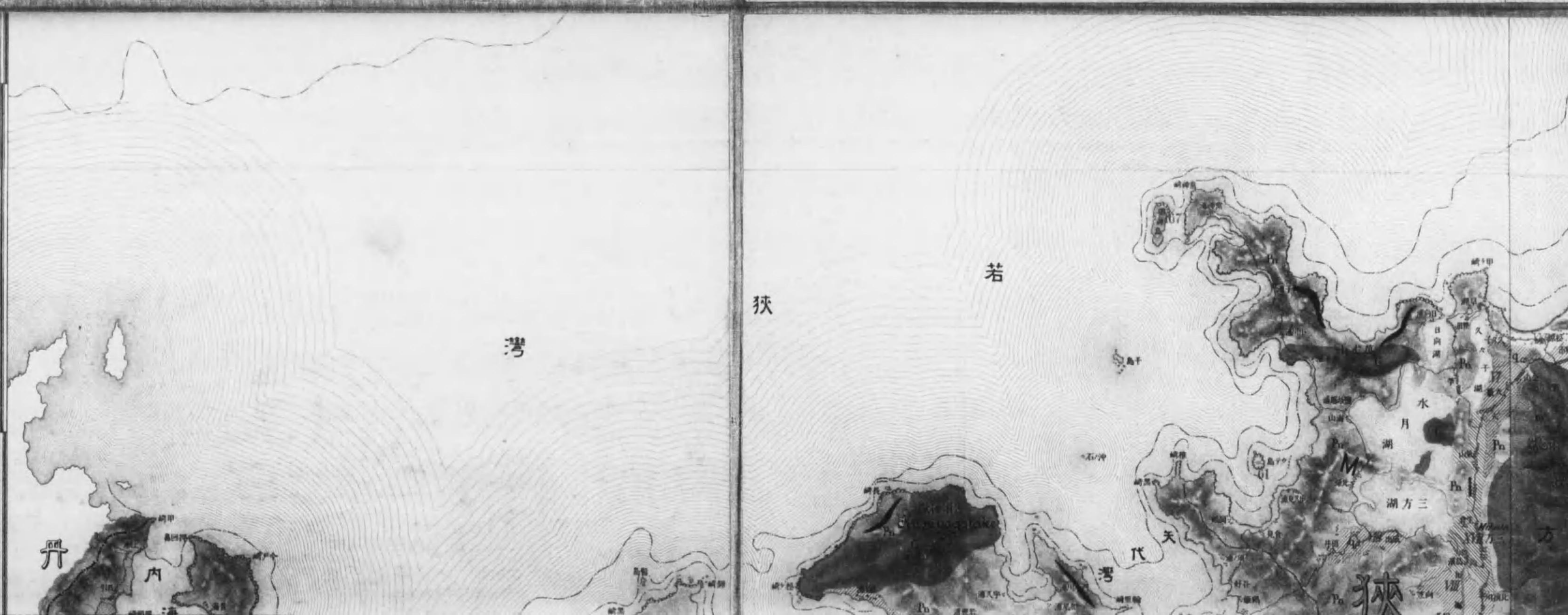





50'

40'

農商務



巖高嶺



灣

狹

若



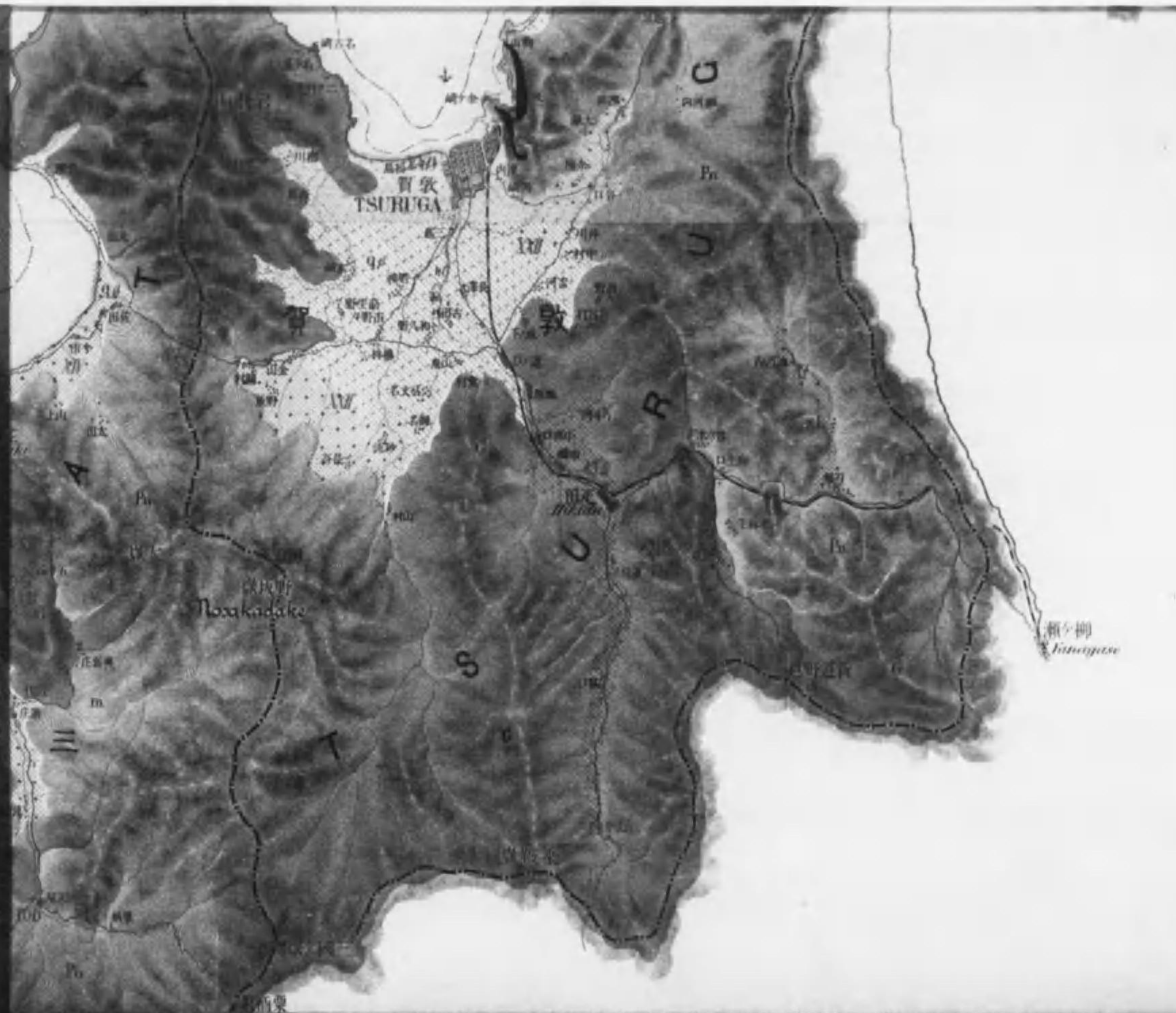
土壤剖面圖 Profiles of Soil, Scale 1:100 in Meter.

圖記

Signs and Abbreviations.



露光量違いの為重複撮影



設色記簿

Explanation of Colours.

断面 土層

Profiles of Soil

質地	性土	土層	土層	土層
<p>質地</p> <p>砂礫石</p> <p>砂礫石</p> <p>砂礫石</p> <p>砂礫石</p> <p>砂礫石</p> <p>砂礫石</p> <p>砂礫石</p> <p>砂礫石</p>	<p>性土</p> <p>砂礫石</p> <p>砂礫石</p> <p>砂礫石</p> <p>砂礫石</p> <p>砂礫石</p> <p>砂礫石</p> <p>砂礫石</p> <p>砂礫石</p>	<p>土層</p> <p>砂礫石</p> <p>砂礫石</p> <p>砂礫石</p> <p>砂礫石</p> <p>砂礫石</p> <p>砂礫石</p> <p>砂礫石</p> <p>砂礫石</p>	<p>土層</p> <p>砂礫石</p> <p>砂礫石</p> <p>砂礫石</p> <p>砂礫石</p> <p>砂礫石</p> <p>砂礫石</p> <p>砂礫石</p> <p>砂礫石</p>	<p>土層</p> <p>砂礫石</p> <p>砂礫石</p> <p>砂礫石</p> <p>砂礫石</p> <p>砂礫石</p> <p>砂礫石</p> <p>砂礫石</p> <p>砂礫石</p>
<p>砂礫石</p> <p>砂礫石</p> <p>砂礫石</p> <p>砂礫石</p> <p>砂礫石</p> <p>砂礫石</p> <p>砂礫石</p> <p>砂礫石</p> <p>砂礫石</p>	<p>砂礫石</p> <p>砂礫石</p> <p>砂礫石</p> <p>砂礫石</p> <p>砂礫石</p> <p>砂礫石</p> <p>砂礫石</p> <p>砂礫石</p> <p>砂礫石</p>	<p>砂礫石</p> <p>砂礫石</p> <p>砂礫石</p> <p>砂礫石</p> <p>砂礫石</p> <p>砂礫石</p> <p>砂礫石</p> <p>砂礫石</p> <p>砂礫石</p>	<p>砂礫石</p> <p>砂礫石</p> <p>砂礫石</p> <p>砂礫石</p> <p>砂礫石</p> <p>砂礫石</p> <p>砂礫石</p> <p>砂礫石</p> <p>砂礫石</p>	<p>砂礫石</p> <p>砂礫石</p> <p>砂礫石</p> <p>砂礫石</p> <p>砂礫石</p> <p>砂礫石</p> <p>砂礫石</p> <p>砂礫石</p> <p>砂礫石</p>

近



露光量違いの為重複撮影



若

飯坂山
Itsuyagatake

天
代
岩

狭

若

賀

敦

方

三

T

S

U

近

敷
遠

Sanjusanjiam

飯坂山
Iadagatake

K

A

S

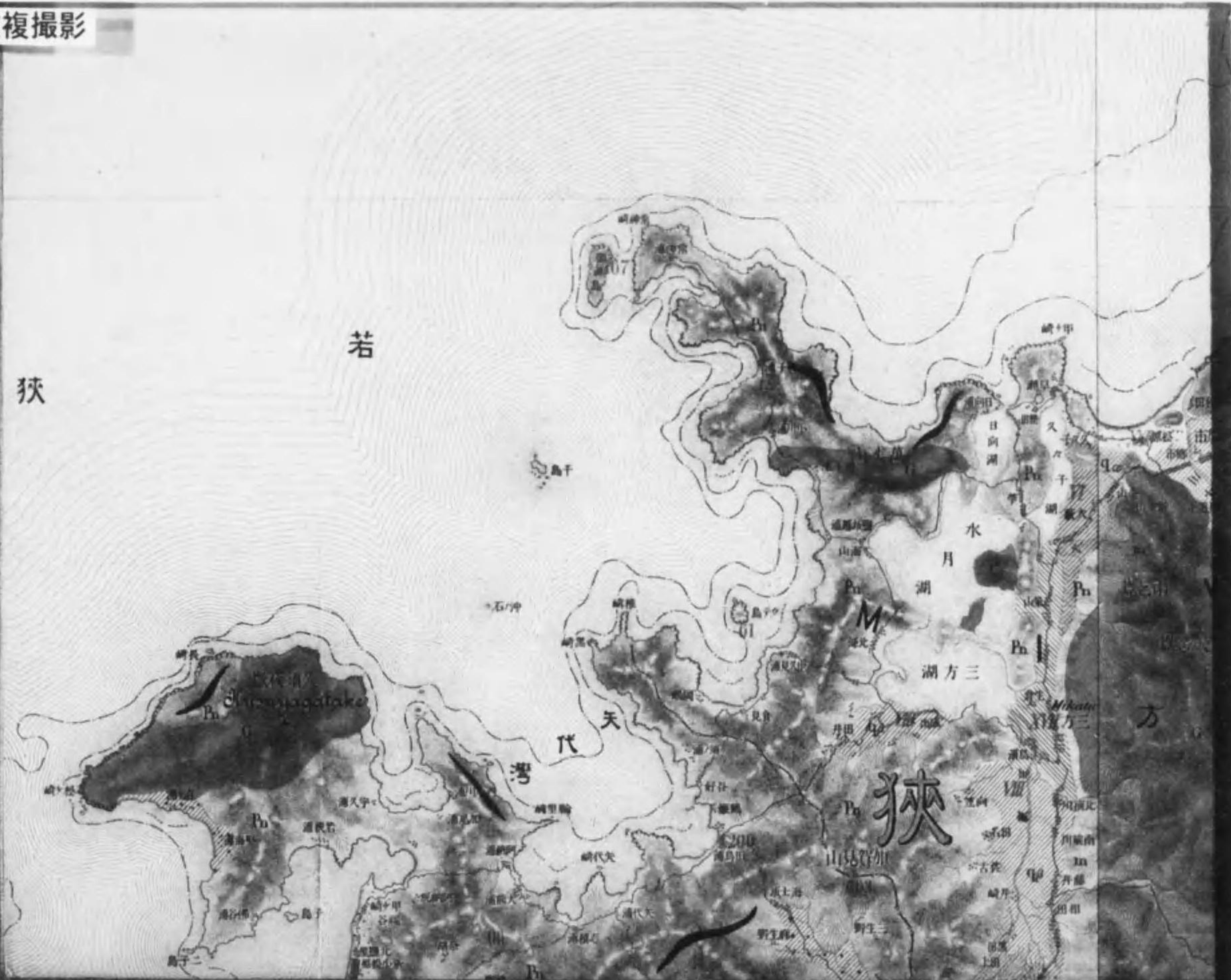
A

Y


Ū

三
七

40'



30'



農商務省地質調査所

調査員 製圖

農商務省農務技手

農商務省地質調査所



調査日

農商務省地質調査所

露光量違いの為重複撮影



30'

20'

30'

40'

50'

明治廿七年十月廿日
明治廿七年十月廿三日


發行

印刷所
版權所有者

農商務省地質調査所
東京製紙分社

PRINTED AT THE SEISHI-BUNSHA, TOKIO.

露光量違いの為重複撮影



30

20

30


40

50

明治
二十
七年
十一月
五日

行
刷

東京
省地
官調
査所
印
刷
所
製
版
所




近

露光量違いの為重複撮影

1	2	3	4	5	6	7	8	9	10	11	12	13	14	15	16	17	18	19	20	21	22	23	24	25	26	27	28	29	30	31	32	33	34	35	36	37	38	39	40	41	42	43	44	45	46	47	48	49	50	51	52	53	54	55	56	57	58	59	60	61	62	63	64	65	66	67	68	69	70	71	72	73	74	75	76	77	78	79	80	81	82	83	84	85	86	87	88	89	90	91	92	93	94	95	96	97	98	99	100
[Faded text and diagrams in the first row of the grid]										[Faded text and diagrams in the second row of the grid]										[Faded text and diagrams in the third row of the grid]																																																																															

露光量違いの為重複撮影



山岳 (Mountains)	D	花崗岩 (Granite)
	O	石灰岩 (Limestone)
	A ₁	金山石層 (Gold-bearing strata)
	A ₂	金山石層 (Gold-bearing strata)
山岳 (Mountains)	L	安山岩 (Andesite)
火成岩 (Igneous rocks)	花	花崗岩 (Granite)
火成岩 (Igneous rocks)	P ₁	砂岩 (Sandstone)
火成岩 (Igneous rocks)	M ₁	頁岩 (Shale)
	M ₂	砂岩 (Sandstone)
火成岩 (Igneous rocks)	I	花崗岩 (Granite)
	M ₁	砂岩 (Sandstone)
	M ₂	砂岩 (Sandstone)
	K	花崗岩 (Granite)

50'

136'

10'

露光量違いの為重複撮影

狭 若

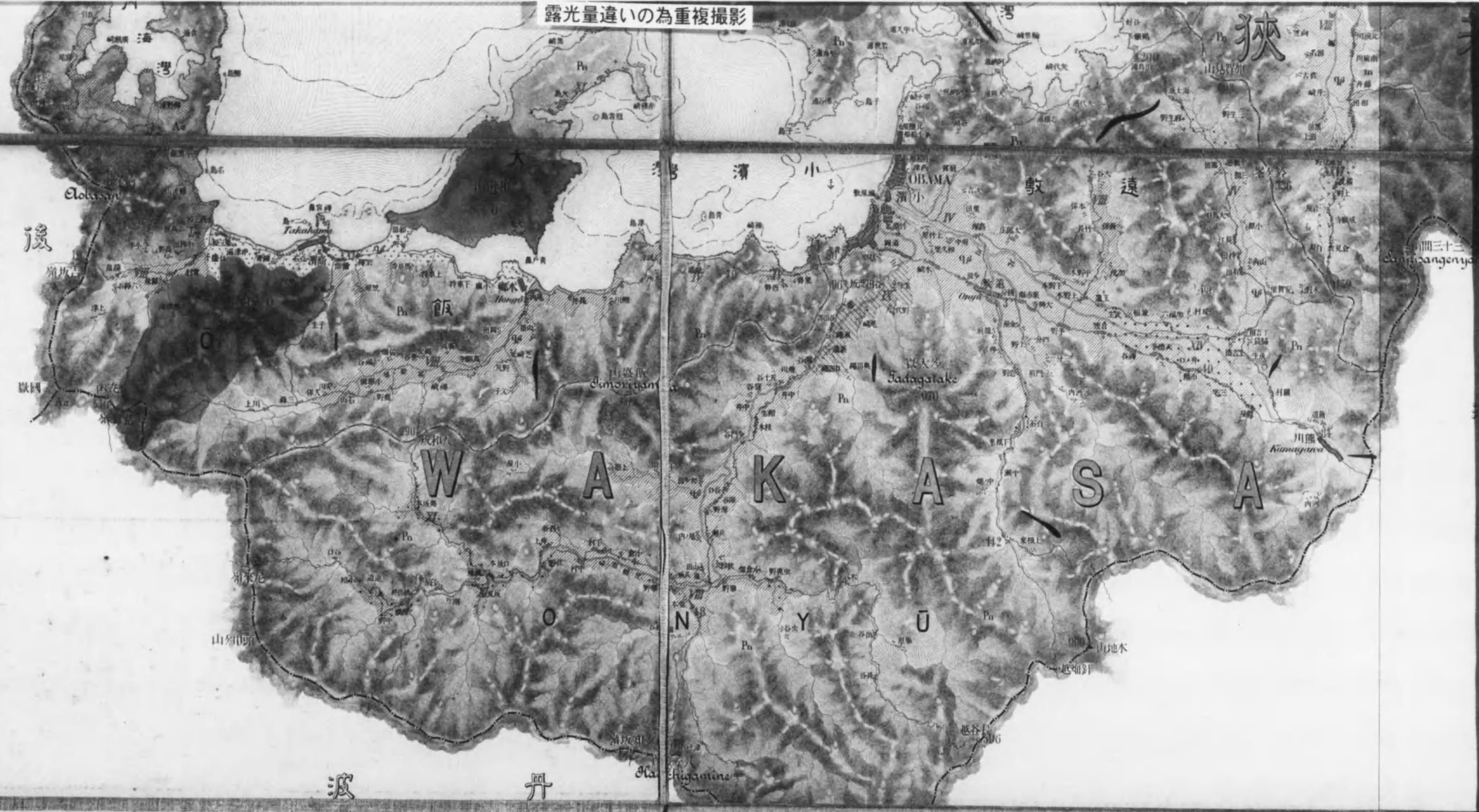


50

136

10

露光量違いの為重複撮影



務省地質調査所

調査員
製圖

農商務技手農學士
農商務省備プロフェッソルドクトル
農商務技手

早川元次郎
マキス、フェスカ
吉田晋

30'

20'

30'

40'

50'

狹

後

飯

波

丹

小

敷

遠

OBAMA

Tadagatake

Kamagata

Mikunigatake

三十三間川

揚南地質調査所

製 調 者
岡 日

製 調 者
岡 日

製 調 者
岡 日

露光量違いの重複撮影



30

10

50

終