

0007371003

0007371-003

R317.92-C62ウ

内政年鑑

中華民国内政部年鑑編纂委員会・編

商務印書館

自第１－第４

民国２５

ABH

商務印書館編印

萬有文庫

第一集

萬有文庫之編印，爲中等學校及一般圖書館作整個的貢獻。其內容於中外各科要籍、治學門徑之書以及必要的參考圖籍，無不包羅。支配適當，系統分明。版式大小一律，書脊編印號碼，另附分類書名著者各種目片，極便管理。故自本書發行以來，因以成立之圖書館多至數千。第一集一千零十種，早已全部出版。現在存書無多，如承惠購，尙祈從速。

▼冊數　第一集正編一千種，分裝二千冊，另加大本精裝參考書十種，分裝十二冊。附分類書名著者目片三千二百八十二張。

▼版式　正編高市尺五寸二分，寬三寸五分；大本參考書高市尺八寸，寬五寸七分，一律用上等道林紙精印。

▼售價　實價六百元。

▼書櫥目片櫥柳安木製，實價一百五十元。

▼樣本　第一集目錄附樣張，函索即寄。

第二集

本文庫第二集所收各書，與第一集銜接，而範圍益廣：在基本讀物方面，則加重國學基本叢書與漢譯世界名著之數量；在治學入門書方面，則以自然科學小叢書與現代問題叢書而代第一集之農工商醫等小叢書，在參考書方面，則收入十通與佩文韻府。至廿五年三月底止，正編已出前三期書，參考書已全數出齊。

書名	冊數
國學基本叢書二集	三百種 二千二百冊
漢譯世界名著二集	四百五十種 一百五十冊
自然科學小叢書	二百種 三百冊
現代問題叢書初集	五十種 五十冊
十通	二十種 索引一冊
佩文韻府	六種 索引一冊

▼版式　正編高市尺五寸二分，寬三寸五分；大本參考書及索引高市尺八寸，寬五寸七分，一律用上等道林紙精印。另附書名著者目片約三千張。

▼售價　第三期出書後六百十元；第四期出書後六百四十元；均另加郵費。第五期出書後六百八十元。

▼出書期　正編分五次出書，廿四年三月起，每半年出書一次，至廿六年三月出齊。

▼樣本　第二集目錄附樣張，合訂一冊，承索即行寄奉。

商務印書館輯印

叢書集成

叢書集成選輯最實用最名貴之叢書百部，仿其重複，實存四千餘種，一書分見數叢書者，存其最善之本，博大精深，爲我國學術專著之總匯。更依照王雲五氏「中外圖書統一分類法」加以整理，先分爲十大類，再分爲五百四十一小類。學者檢取任何專科讀物，或與其研究相關之資料，俯拾即是。叢書百部，原刻本價值萬金以上，且絕難全部購致。今館分別用道林紙及新聞紙印刷，售價僅約原書二十分之一或四十分之一。凡研究我國古代學術專著者，當以購讀本書爲最經濟最便捷也。

▼版式冊數

初編包含叢書一百部、子目四千餘種、約二萬卷分裝四千冊，分道林紙本與新聞紙本兩種，版式寬市尺三寸五分、高五寸二分，與萬有文庫完全相同，另附書名著者卡片、

▼出書期

初編分五次出齊，自廿四年十二月起至廿六年十二月止，每半年出書一次、

▼定購價

第二期出書前道林紙本一次交六百元、新聞紙本一次交三百元、另有分期交款辦法、

▼目錄樣張

目錄一厚冊，內含叢書百部提要、分類說明及分類子目、定價二角、樣張承索即贈、

R
317.92
C62

政年鑑

陶孟和題

商務印書館印行

續本四部叢刊初編

▼保存善本眞相

▼縮印廉價發行

館輯印四部叢刊初編、全書都三百二十三種、八千立百七十三卷、（四種無卷數）凡宋本四十五、金本二元本十九、影寫宋本十三、影寫元本四、元寫本一、明寫本六、明活字本八、校本二十五、日本高麗舊刻本七、釋道藏本四、餘亦皆爲明清佳刻、發行以來、士林推重、先後兩版、數逾五千、一二八之變、再版存書、大半被燬、所留底版、同付刦灰、越今數載、全部者既已售盡、單行者亦幾無餘、嗜學之士、猶時時訪問不絕、愧無以應、因酌時宜、改製新版、并合册葉、便取攜、保存行款、藉留眞面、用上等瑞典紙影印、洋式裝訂、國學要籍、具於一編、取價低廉、流通可廣、欲以廉價購讀善本古書者、得此可無勞求矣、

▼預約簡則

版式	四開本	上等瑞典紙 膠版精印
	平裝紙面	精裝布面
册數	四百册	一百册
預約價 一次交	一百五十元	二百元
預約價 分次交	共一百六十五元 先交三十元自本年四月至十二月每月各交十五元	共二百二十元 先交四十元自本年四月至十二月每月各交二十元
郵費	國內及日本十元	
出書期	二十五年六月底九月底十二月底分三次出齊	
預約截止期	二十五年四月底止 遠地展期兩個月	

目錄樣本 承索即寄

四部叢刊續編
五百册 定價二百二十五元

四部叢刊三編
五百册 已出二百册
第三期出書前預定價一百七十五元

經(135)-25:3

901
28

內政年鑑目錄

土地篇

第一章　疆界……一
第一節　國疆之現勢……一
第一目　中日國界……一
第二目　中俄國界……二
第三目　中英國界……三
第四目　中法國界……三
第五目　海疆……三
第二節　國疆之變遷……四
第二章　面積……四
第一節　各省市區地方之轄境總面積……七
第二節　各省縣轄境面積……七
第一目　江蘇省……一一
第二目　安徽省……一一
第三目　江西省……一三
第四目　湖北省……一六
第五目　湖南省……一九
第六目　四川省……二三
第七目　山東省……三二
第八目　山西省……三五
第九目　河南省……三八
第十目　河北省……四二
第十一目　陝西省……四九
第十二目　浙江省……五二
第十三目　福建省……五七
第十四目　廣東省……五九
第十五目　廣西省……六二
第十六目　雲南省……六五
第十七目　貴州省……七二
第十八目　遼寧省……七四
第十九目　吉林省……七九
第二十目　黑龍江省……八二
第二十一目　新疆省……八六
第二十二目　寧夏省……九〇
第二十三目　甘肅省……九一
第二十四目　青海省……九五
第二十五目　熱河省……九七
第二十六目　察哈爾省……九九

第二十七目　綏遠省……一〇〇
第三章　圖誌徵集……一〇三
第一節　輿圖……一〇三
第二節　通誌……一二三
第四章　地政機關……一四八
第一節　中央地政機關……一五〇
第一目　中央地政機關之沿革……一五〇
第二目　中央地政機關之現況……一五四
第二節　地方地政機關……一五五
第一目　省地政機關……一五五
第二目　市地政機關……一六三
第三目　縣地政機關……一七一
第五章　土地測量……一七三
第一節　中央土地測量……一七三
第二節　各省市土地測量……一七七
第一目　江蘇省土地測量……一七七
第二目　安徽省土地測量……一八八
第三目　江西省土地測量……一九〇
第四目　湖北省土地測量……一九三
第五目　湖南省土地測量……二〇五
第六目　河南省土地測量……二〇七
第七目　浙江省土地測量……二〇九
第八目　廣東省土地測量……二一五
第九目　廣西省土地測量……二二四
第十目　雲南省土地測量……二三一
第十一目　甘肅省土地測量……二三六
第十二目　南京市土地測量……二三六
第十三目　上海市土地測量……二三九
第十四目　北平市土地測量……二四一
第十五目　青島市土地測量……二四二
第六章　土地陳報及土地登記……二四九
第一節　土地陳報或查報……二四九
第一目　中央關於辦理土地陳報之規定……二四九
第二目　江蘇鎮江等縣之土地查報及陳報……二五八
第三目　江蘇江寧寶山縣之土地陳報……二六五
第四目　浙江省土地陳報……二六六
第五目　貴州省田畝清查……二七一
第二節　土地登記及註冊發照……二七一
第一目　江蘇省土地登記……二七四
第二目　安徽省土地註冊發照……二七九

第三目　江西省土地註冊發照……二七九
第四目　湖北省土地註冊發照……二八〇
第五目　湖南省土地註冊發照……二八一
第六目　河南省土地登記……二八一
第七目　浙江省土地註冊發照……二八一
第八目　廣東省土地註冊發照……二八四
第九目　廣西省土地註冊發照……二八六
第十目　雲南省土地註冊發照……二八六
第十一目　寧夏省土地註冊發照……二八七
第十二目　南京市土地登記……二八七
第十三目　上海市土地註冊發照……三一四
第十四目　青島市土地註冊發照……三一五
第七章　地權處理……三一六
第一節　土地所有權及他項權利之處理……三一六
第二節　公地處理……三二二
第一目　江蘇省……三二二
第二目　安徽省……三二四
第三目　湖北省……三二五
第四目　陝西省……三二五
第五目　浙江省……三二五
第六目　廣東省……三二六
第七目　廣西省……三二六
第八目　察哈爾省……三二七
第九目　南京市……三二八
第十目　上海市……三二九
第十一目　青島市……三二九
第十二目　威海衛行政區……三三四
第三節　外人及外國教會在我國境內之土地租賃……三三九
第一目　外國租界及租界地……三三九
第二目　外人及外國教會逆約購買之房地……三四三
第八章　土地使用……三八八
第一節　市地使用……三八八
第一目　市地之區域使用……三八八
第二目　都市街道之展修或新闢……三九〇
第三目　市地重劃……三九三
第二節　農地使用……三九五
第一目　農地農戶及其分配狀況……三九五
第二目　租佃關係……四三一
第三目　各省租佃關係及租率之比較……四七九
第三節　荒地使用……四九一
第一目　荒地之面積……四九一

第二目　荒地之增減……四九四
第三目　移民墾荒……四九五
第四目　墾殖農場……五二五

第九章　土地徵收……五二五
第一節　中央核准徵收之土地……五二五
第二節　被徵地之分佈及其使用狀況……五三九
第一目　各機關徵地統計……五三九
第二目　各項公共事業占用徵地面積統計……五四三

第十章　地價……五四九
第一節　各省土地地價與變遷……五四九
第二節　各市土地地價與變遷……八一七
第一目　南京市……八一七
第二目　上海市……八一九
第三目　北平市……八二六
第四目　天津市……八二六
第五目　杭州市……八三一

第十一章　地價稅……八三二
第一節　地價之評估……八三二
第一目　江蘇省……八三二
第二目　江西省……八三三
第三目　南京市……八三三
第四目　上海市……八三七
第五目　北平市……八三八
第六目　青島市……八三九
第七目　杭州市……八四一
第八目　漢口市……八四一

第二節　實施地價稅概況……八四二
第一目　上海市……八四二
第二目　青島市……八四三
第三目　杭州市……八四九

第十二章　田賦……八五一
第一節　稅率及科則……八五一
第二節　田賦總額……九五三
第一目　江蘇省……九五六
第二目　安徽省……九五七
第三目　湖北省……九五九
第四目　湖南省……九六一
第五目　山東省……九六三
第六目　河南省……九六六
第七目　河北省……九六九

附錄一　土地統計

一　農地面積統計……九七三
二　耕地分配概況統計……九七五
三　各種土地價格統計……九七七
四　地價變遷概況統計……九八五
五　土地生產概況統計……九八八
六　各種土地稅額統計……九八九
七　佃農概況統計……九九三
八　農村借貸概況統計……九九五
九　僱農工資統計……九九七
一〇　各省耕地面積農戶及田賦收入比較圖
一一　農民分佈及各種農佃比例圖
一二　各省農民及耕地分配圖
一三　各省各等農戶及其佔有耕地比較圖
一四　各省荒地面積及較理想的耕地分配圖

附錄二　土地法規

一　土地法……九九九
二　土地法施行法……一〇二五
三　土地徵收法……一〇三一
四　內地外國教會租用土地房屋暫行章程……一〇三五
五　各省市舉辦地政程序大綱……一〇三五
六　辦理土地陳報綱要……一〇三七
七　公有土地處理規則……一〇三八
八　度量衡法……一〇三九
九　修正度量衡法施行細則……一〇四二
一〇　土地測量實施規則……一〇四七
一一　修正土地測量應用尺度章程……一〇六二
一二　測量標條例……一〇六三
一三　測量標條例施行細則……一〇六五
一四　測量設計委員會組織條例……一〇六六
一五　全國大三角測量實施辦法大綱……一〇六七
附　高程控制幹系圖
平面控制幹系圖
一六　中央大三角測量隊組織規則……一〇七〇
一七　各省陸地測量局協助各省土地測量辦法……一〇七〇
一八　農會法……一〇七一
一九　農會法施行法……一〇七三
二〇　內政部土地法規委員會章程……一〇七四
二一　修正水陸地圖審查條例……一〇七四
二二　修正水陸地圖審查條例施行細則……一〇七五
二三　水陸地圖審查委員會規則……一〇七六
二四　河套寧夏綏遠調查圖組織章程……一〇七六

二五　清理荒地暫行辦法……一〇七七
二六　官墾原則……一〇七七
二七　獎勵輔助移墾原則……一〇七八
二八　各省市公路用地徵免賦稅章程……一〇七八
二九　鐵路用地徵免賦稅章程……一〇七九
三〇　修正農業推廣規程……一〇七九
三一　修正提倡國人考察邊境辦法……一〇八二

內政年鑑

土地篇

第一章　疆界

第一節　國疆之現勢

中國位於東半亞洲之東南部，北西南三面枕陸，東臨太平洋。北自北緯五十三度五十七分，底努烏梁海部之薩揚嶺脊，南至北緯四度之南，西自東經七十二度十五分，帕米爾之巴達克山，東至東經一百三十五度四分黑龍江與烏蘇里江之會口。在陸地方面，與俄接壤者，東北為朝鮮，東北、北、西北為蘇聯之西伯利亞及中亞細亞諸邦，西南為英領印度，南為不丹、尼泊爾兩小國，及英領緬甸，法屬安南。

現在之國疆，除新疆省西端帕米爾地方，與英俄接壤處，尚未劃定，及雲南省西南與緬甸接壤，所謂中英未定界之南北兩段外，其餘確定之國界線，係經數百年中多次之對外交涉所劃定，今略記其現勢如下。

第一目　中日國界

中日國界即我之遼寧吉林兩省之東南，與朝鮮接壤處，以鴨綠、圖們兩江為天然之界線。自兩江發源處起，向東沿圖們江之北支源石乙水，立有華、夏、金、湯、河、山、帶、嶺、是十個界碑，為兩國之疆界。

第二目　中俄國界

中俄國界最為延長，情形亦甚複雜，可分東北、北、西北三大段。

一　中俄東北界

中俄東北界，又須分為二段述之。（1）自圖們江東岸（距海口三十里）之土字界牌起，至白棱河入興凱湖之口有喀字界牌處為第一段。此段界線，係咸豐十一年（一八六一）依上年（咸豐十年）中俄北京條約所議勘定者。其界線自土字界牌北行，轉西復東，又往北，順長嶺山脈之天然分水嶺，至帕字界牌，即霍湖布圖河北行，越綏芬河而北，經傑字牌那字牌後，界線復折向東北，經瑪字牌而至拉字牌，即順白棱河東南行，而至喀字牌。（2）界線自白棱河口橫渡興凱湖面過，至湖東北隅之松阿察河口，即順松阿察河，烏蘇里江（松阿察河為烏蘇里江之上流，松阿察河與俄境刀拏河相會後名烏蘇里江。）為天然之國疆。自上第一段至此，在俄為東海濱省，在我為吉林省。烏蘇里江於俄境伯力城之西南，會於黑龍江。會口處立有耶字界牌。自此往西至額爾古納河西岸阿巴海圖止，即以黑龍江及額爾古納河為天然之界線。惟在愛琿縣黑龍江之東岸，有江東六十四屯地方，依中俄愛琿條約（咸豐八年）仍為我國領土，曾於光緒六年九年十三年與俄三次會立封堆。以上兩國地方，在俄為阿穆爾省及外貝加爾省，在我為吉林省黑龍江省。

二　中俄北界

中俄北界，以恰克圖為中點，分東西樹立界牌。自前清雍正五年（一七二七）至今未曾變更。恰克圖為中俄約開陸路通商埠，雍正五年劃界，雖將舊市街劃入

俄境，我國商民別築新市街於其南，於是兩國市街相毗，中以木柵爲界，屬俄者俗呼後營子，屬中國者俗呼買賣城，而皆名爲恰克圖，此國人所當留意，不宜以籠用買賣城一俗名，浸而誤會恰克圖爲非我有也。（1）北界東段，自恰克圖以東，直至阿巴海圖，共立界牌六十三。在我爲蒙古地方及黑龍江省，在俄爲外貝加爾省。其間地形至不整齊，在蒙古地方之肯特山脈及鄂嫩河，奎屯果勒河，均往北越界入俄境，故不能不立多數之界牌，以示兩國疆界之所在。（2）北界西段，至唐努烏梁海之沙賓達巴哈止，共立界牌二十四。其第一號，亦卽東段之第一號，在恰克圖之東，名布爾古台界牌。在蒙古地方之色楞格河，於第二界牌之西，越界入俄境。在唐努烏梁之烏魯克穆河，會貝克穆河，後於第二十三界牌之東，越界入俄境，其下游卽葉尼塞河。此段界線，十九依色楞格河，庫蘇古爾泊，烏魯克穆河及貝克穆河諸流域北面之分水嶺背，較得天然屏障。在俄爲布利亞蒙古自治共和國，及伊爾庫次克，葉尼塞斯克兩省，在我爲蒙古地方。

三　中俄西北界

中俄西北界，自沙賓達巴哈起，向西南至新疆西之烏孜別里山口止，爲我蒙古地方之唐努烏梁海及科布多，並新疆省北端，與俄方西伯利亞之葉尼塞斯克省，阿伊拉德自治區及新疆省，與俄方中亞細亞之可薩克，克拉吉爾吉斯兩自治共和國接壤處。此段界線，地形最爲複雜，變更亦至多，宜略分爲三大段述之。

（1）自沙賓達巴哈至奎屯山間，均循薩彥嶺及賽留格木嶺之嶺脊爲界。奎屯山當我境阿爾泰山之西陲，而賽留格木嶺則實爲聯絡唐努與阿爾泰兩山之紐。在薩彥嶺東，唐努山北之水，均東流入克穆池克河，在賽留格木嶺東，唐努山南阿爾泰山北之水，均東南流入科布多河，在薩彥嶺及賽留格木嶺西之水，均西北流入阿巴圖河（葉尼塞河之西支）畢雅河（阿爾泰河）喀屯河（兩河均爲鄂畢河之上流），故此段境界至爲明顯。（2）橫亘新疆省中部者爲天山山脈西界第二段，卽自阿爾泰山西陲，至天山西陲之國界也。額爾齊斯河，額來爾河，伊犂河，均自東南流向西北，越界以入俄境，其間山河相間，界線有循山嶺者爲阿爾泰山西陲（卽奎屯山以西至阿克哈巴河源間），爲塔爾巴哈台山（卽肯德爾利克河源至哈巴爾阿蘇山口間），爲阿拉塞嶺（卽哈拉達坂以西至匡果羅鄂博間）。有沿以上三河之南北各支流者，爲額爾齊斯河北之阿克哈巴河（自河源至西受哈拉哈巴河處會口止），阿克塔斯河與阿拉克別克河，又其南之烏勒昆烏拉斯圖河，爲伊犂河北之霍爾果斯河。至知額敏河南北，卽塔城縣以西一帶，及伊犂河以南至汗騰格里山西（卽那林哈勒噶山口第一號界牌處）一帶，則又幾全賴界牌以爲標誌也。（3）西界第三段卽天山西陲以南，至葱嶺之國界，自那林哈勒噶山口迤西南，絕過阿克蘇，札那爾特二河之上流（下游在我國境內），趨西南至別隆里山口，又向西循郭克沙里嶺，折西南絕過郭克沙里河之上流，自此曲折往西，卽循喀什噶爾河流域之北面分水嶺者，以至蘇約克山口，又西南依葱嶺絕過烏爾烏蘇河源，至烏赤別里山口，又絕過瑪爾塔蘇河源，而至烏茲別里山口止，卽爲中俄已定界之終點。（4）自烏茲別里山口以南，至興都庫什山東端，卽帕米爾高原地方，南接印度之喀什米爾，西接阿富汗，居中英俄三國之間，帕米爾原爲中國地，其間尚未有三國共同劃定之國界。

第三目　中英國界

中英國界，自西北而趨向東南，又可分爲新印、藏印、滇緬四部份。新疆省之西南，以喀喇崑崙山脊，與印度之喀什米爾分界。西藏之阿里部西及西南，與印度接壤，地形散漫，界線曲折，跨班公湖與羅爾木湖相接處，及印度河，薩特里日河（二河上游在我國）。西藏南部有世界上最雄壯之喜馬拉雅山脈，爲天然之屏障，與印度相接處，只有錫金（卽哲孟雄）北之一小段，蓋哲孟雄之西爲尼泊爾，東爲不丹，此兩小國實夾居於西藏與印度之間。不丹之東，爲印度阿薩密州，與我西藏之東南角及西康西部之南接壤，雅魯藏布江卽由此向東南流出。

滇緬界線又須分爲四段，因其間又有南北兩段未經劃定界線之地。光緒二十三年滇緬續約第四條，議定自北緯二十五度三十五分之北一段邊界，卽尖高山以北，俟將來查明，兩國再定界線。自尖高山以北，其西野人山諸夷部，佔地遼闊，均屬中國，西北接阿薩密州，西接那瑪部落，有更的宛河，遇立開江，恩梅開江，自北而南，流貫其間。遇立開江與恩梅開江之間，曰江心坡，已偏在野人山之東南，至知片馬，則應屬滇西內地，今日西文通行地圖，多以片馬東之高黎貢山爲滇緬分界，此實未明中英界務經過之故。自尖高山以南，已劃定之界線，循瓦甯山，順南太白江，巴克乃江，南奔江，絕大盈江而南，順南碗河，至該河與瑞麗江相會處，又折東，順瑞麗江，接南陽江，至南遇江與潞江相會處，又順潞江絕潞江而南，至南怕河入南丁江（此江西流入潞江）處止。自此以南，至南板江入南卡江（此江南流西注潞江）處，尚有未勘定之界，所謂南段未定界是，近年英人侵佔之班洪，其位置卽在此段未定界北部之內。自南卡江以東，又爲已定界，向東略南，順山脊而行，南至蠻江，又東至南阿河入瀾滄江處止，是爲滇緬界線之終點。

第四目　中法國界

中法邊界，可分滇越、桂越、粵越三段。滇越段最長，卽自滇緬界終點處起，順瀾滄江而南，旋絕江而東，向南轉東，復折而北，大抵循南烏河之西面分水嶺爲界。又東復絕李仙江及藤條江而東，又絕元江，（卽紅河，在越南名富良江。）經勞朗，又東絕清水河及其支流，而至廣西邊界。桂越界不甚準天然界限，故我左江上流諸源，多被界線截在越南境。在龍州之西南，有水口，平而，鎮南三關，爲邊防要隘。粵越邊界至烏，其近海處，係劃北崙河之下流爲界。

第五目　海疆

環繞我國東南面者，爲太平洋之內海。自北而南，分黃海、東海、南海（又名中國海）三大區域。黃海東面爲朝鮮，昔我藩屬，而今已併於日。東海東北爲日本三島之一九州島，東面爲琉球羣島，昔亦我藩屬，而爲日本所滅。東海南海之交爲台灣，台灣爲我國二大島之一，於甲午之役，與其西之澎湖列島，同割於日，故屬越省東面。今以台灣海峽爲海疆之所在。自台灣島以南至婆羅洲之北，在菲律賓羣島與越南間，均爲南海，亦稱中國海。南海各島，亦皆屬於中國，惟粵江口外香港澳門，已分讓於英葡。當汕頭之南，有東沙島，其位置與汕頭香港約成等邊三角形。當雷州半島南隔琼州海峽，爲海南島。海南島之東南爲西沙羣島，又南爲團沙羣島。團沙羣島亦名珊瑚羣島，範圍最廣，自北緯十二度，以東北西南之方向，密佈於東經一百零九度與一百十八度之間，其最南之島，約當北緯四度。團沙羣島大小近百，多數爲珊瑚礁，其地風濤險惡，航海者視爲畏途，惟我海南島漁民，年中以時出入其間。年前法人宣佈佔據之九小島，卽團沙羣島中西北及西南方之數小島。南海東面爲美領菲律賓羣島，西面爲法之越南，西南遙望英屬地馬來半島及新嘉坡，南對英領北婆羅洲，均屬所謂南洋羣島，爲我華僑最盛殖之處。

第二節　國疆之變遷

在昔朝鮮、琉球、越南、緬甸皆我藩屬。台灣、澎湖亦列府縣。歐西諸國，並不與我接壤。日本亦僅隔海相望。俄人經營西伯利亞，華在明末，所築大城，惟葉尼塞斯克一部，與外蒙相接。然中間山川間阻，必有飈殿，故其時俄界，亦未能與中國直接。中外正式劃界訂約，實以康熙二十八年（一六八九）中俄之尼布楚條約爲第一

一　各省區增力師境面積表

省區增力名稱	師境面積（單位方里）內政部統計（1）	統計表大新疆增測量總局（2）	北平地質調查所統計（3）	各該省增力主管測量局統計（4）	附註
江蘇	三三三〇〇五六	三三一〇三五	三三七九〇二	三二七五七六	（4）係該省增力局統計數字
安徽	四六七三三四	四〇五一七一	四三六〇七七	四七三八一〇	（4）係該省民政廳統計數字
江西	四九八三三〇	六〇二四四七	五四五八八九	四九五四六二	（4）係該省測量局統計數字
湖北	五五九八九七	六二六〇〇〇	五八〇三八三	七四三〇三四	（4）二萬方公里約合五五九八九方里
湖南	六三九四〇二	八三三五四〇	六五三九九二		
四川	一二四一〇八〇	一三〇〇〇〇	一一八七七八九		
山東	四四〇三八〇	五四四二一九	四四〇八六七		
山西	四七一四六二	四七〇〇〇〇	五一六四〇九	四七一四三二	（4）係該省民政刊要（三三）所載數字
河南	四九〇九一六	五二〇六四〇	五五六二一九		
河北	四三〇〇〇二	四六五四九四	四一五六二四	四二五一一一	（4）係該省地政廳測量處統計數字
陝西	六三一三〇五	五六四八六五	五六二四六一		
浙江	三一三九九四	三一〇六二四	二九〇五五七	四〇〇二四五	（4）係該省民政廳保甲統計數字
福建	三四一八六九	四七八三四〇	三七九二三三		
廣東	六六七〇四一	六五五三七四	六八二五〇九		
廣西	六一六七〇九	六五五七九七	六一九六一一		
雲南	一二五五八〇一	九六四六六〇	一一六七二五		
貴州	九三七九二六	五四〇九六二	五三三八〇		（1）市面積內未成部統計尚有二十五縣

夫。舍曾有走以形勢，尼布爾條約國所屬及明安滿洲滿洲地，故主張以尼布爾爲界，舍曾未能解決，後本故以額爾古納河及大興安嶺爲界。因俄在尼布爾會訂，故將尼布爾條約。是年十二月，朝廷宣立界限及格爾沁爲黑河滿洲。俄至大陸用選，俄爲歐洲大陸國，以增國土之形勢，乃與中國有先事先攻增相接之國境。中俄接界，佔我國陸地之大部份，二百餘年來，我沿至俄國，國境亦變多，今尚沿其舊者如後。

尼布爾條約所定外興安嶺之界，至咸豐八年（一八五八）訂璦琿條約而變更，故以黑龍江爲界，將江北之地盡歸俄，其大約等於今黑龍江全省。同時烏蘇里江往東至海之地，年餘兩國共管，越二年訂北京條約，由江東一帶份地，亦全正式劃歸，其大小約等於今吉林全省。而庫頁島，原亦屬我，均以由俄使兩約，無形放棄，其後由俄用所分有，以北緯五十度爲界。

西北方面，清初乾隆年間，領域至廣，左右伯德克二部（今已屬俄什湖一帶至錫爾河上游）布魯特哈布哈克，（西母河上游流域，即其後俄屬代之費爾干，兼烏克哈布哈特等。）清回部自俄我滿國，各地屬外，實在已屬俄什湖或巴爾喀什湖之間。其後俄力東漸，遂大舉食中亞細回部，清廷遂不得已，及同治三年，中俄會勘西北界，在塔城打約，大致以薩彥嶺、額林大嶺、塔爾巴哈台山、西拉塞山、天山諸山脈爲界，將伊布多所屬之阿爾泰諸部與烏蘇港二城（位烏蘇與阿爾泰諸部）及定邊左副將軍所轄之烏蘇港十佐領（位烏蘇與阿巴爾河阿爾泰河）與伊犁將軍轄伊犁河下游及格雅爾圖沿各地，完全劃歸。其大概東西成豐八年十年所劃界之江北江東地不相上下。此約定界後屬大部份，實亦不能完全保持原狀。光緒七年，中俄改訂條約，將兩伊犁西境割歸俄國，至年餘立界線（即伊犁界約），增約之以索屯河西達山頂爲界，至塔爾巴哈台界，將伊犁河北岸與之增三萬二千餘方里劃歸，光緒九年訂約布多界約，此約將界之北部劃歸山界，沿西達克哈已，西拉克河支流河流界，將黃河沿岸，及額爾濟斯河兩北之增六萬餘方里劃歸，西界三國，阿克達河、札那海等河，阿克蘇河（即克沙勒河之上流）等河之上流，照此約條文，依順天山之頂，以至塔爾巴哈台山至塔爾之正線，即分本增面積，則凡正線以南，流入中國之水，均屬中國可知，惟以其會劃界者不詳地點，故光緒十年訂約什噶爾西北界約，此外沿

省別	面積(含制方里)	備註
遼寧	一、一六五、六七〇	九七〇、〇〇〇	七九二、九六九	
吉林	二二六、六二四	八五四、一二九	八四九、二一八	
黑龍江	一、七六八、八二六	一、二五五、二〇〇	一、七八二、四〇二	
新疆	八、一六一、九四六	五、五一一、〇〇〇	五、四九二、八二七	(1)面積內走內政部統計尚有十七縣局
察哈爾	一八四、二一〇	八二八、六〇〇	七〇二、二四六	(詳1)後內政部統計數字待小數明
甘肅	九二六、六八九	一、一二九、五〇二	一、一七二、二一〇	
青海	二、三二〇、五〇	二、一〇一、〇〇	二、一二一、〇一九	(4)係數青民政 二、〇一一、〇五〇
納河	九二五、六一二	五八〇、〇〇〇	五二五、二九四	
綏哈爾	二八五、〇〇七	八四〇、八〇〇	七五八、四一八	(1)(詳1)後內政部統計數字待小數明
綏遠	一、〇一七、七四二	八七八、四〇〇	九二七、二八六	綏(1)地六內六四九八〇力半里年所外積
西康		一、一二〇、〇二二	一、二〇四、九二二	
西藏		二、六六四、四八四	二、二一八、五八一	
蒙古		四、八八六、四二二	四、八五八、七四八	
總計		二四、九九〇、〇四六	二二、四六六、四六七	

二　各市區總城面積表

市區名稱	面積(含制方里)	資料來源
南京	一、八〇〇	係依據二十年三月該市政府依照行政院核定市界繪地圖之估計。
上海	二、六二一	上記數字包括租界面積六八・一二方里，其數係民國二十二年「上海市統計。」
北平	二、一二四	係二十二年七月河北省建設廳測量隊實測數字。
西京	四四	係二十二年一月陝西省政府勘查總計處查報約五八・九七二市方里所折算。
青島	一、六六三	係隨地面積會議所附送的「勝城志」（十七年出刊）所載，另本地面積約合一、七三八方里的未在內。
威海衛	二、二二五	係根據「中國年鑑」載約二八五英方里所折算。
東省特別區	三、三九六	二十年四月地政局根據各省縣地政處圖積計算。

第二節　各省縣轄境面積

內政部圖表各省縣轄境面積，年來正續陸續調查統計。現未能統計完成者，計有江蘇安徽、江西、湖北、湖南、四川、山東、山西、河北、河南、陝西、浙江、福建、廣東、廣西、雲南、貴州、熱河、吉林、黑龍江、新疆、察哈爾、甘肅、青海、綏遠、綏哈爾、綏遠等二十七省，分目敘之。

第一目　江蘇省

縣別	面積(含制方里數)	備註
阜寧	一七、三八一、〇〇	見二十一年江蘇省土地局出版之江蘇地政刊物(縣數約二三、〇六七市方里)。又查二十年四月內務統計所載中所載地政刊物(縣數約二四、七〇〇方里)。
東臺	一七、三二三、〇〇	十一年度內務統計數(縣數約二二、九六七市方里)。又查二十年三月縣政府所報約一九、三五〇方里，一〇〇方市方里)。
鹽城	一四、六〇二、〇〇	見江蘇地政刊物(縣數約一九、三七九市方里)。
銅山	一一、〇五七、〇〇	見江蘇地政刊物(縣數約一四、六七四市方里)。
如皋	一〇、二八六、〇〇	二十年三月縣政府查報(係民國四年至六年測量結果)。
東海	九、〇〇〇、〇〇	二十年十二月縣政府查報(係淮海徐海平剖面測量局測量)。又查十一年度內務統計所載約一六、〇二七方里。
宿遷	八、五〇〇、〇〇	二十年三月縣政府估報。又查十一年度內務統計所載約七、六九七方里。
溧陽	八、三八一、〇〇	見江蘇地政刊物(縣數約一一、一二三市方里)。又查二十一年三月縣政府所報約一二、六〇〇方里。
吳縣	七、六二二、〇〇	四見江蘇地政刊物(縣數約一〇、一一五市方里)。又查二十年三月縣政府根據「吳縣」續編求約四、九六〇方里。十一年度內務統計所載約二、七六五方里。
南通	七、四〇五、〇〇	見江蘇地政刊物(縣數約九、八二七市方里)。
興化	七、四〇〇、〇〇	二十年三月縣政府查報(係民國十二年淮海徐海平剖面測量局測量結果)。
武進	七、三七二、〇〇	二十一年六月民政廳查報。

酒泉	七、二〇〇·〇〇	二十年六月縣政府查報（係民國十六年徐鍾佩等測量局實測數）。
酒嘉	七、一七三·〇〇	見江蘇地政創刊號（原載幾九、五一九市方里）。又查十一年度內務統計所載幾一〇、〇〇〇方里。
邳縣	七、一七〇·〇〇	見江蘇地政創刊號（原載幾九、五一五市方里）。又查二十年三月縣政府報邳州志載九、六〇〇方里。
高郵	七、一五〇·〇〇	二十年五月縣政府根據高郵鄉土志估報
興縣	七、一三三·〇〇	一見江蘇地政創刊號（原載幾九、五七〇方里）。又查二十年六月縣政府估報幾七、三五〇方里。十一年度縣政統計所載幾八、四六六市方里。
沐國	七、〇七六·〇〇	見江蘇地政創刊號（原載幾九三九一市方里）。又查二十年三月縣政府估報幾八一〇〇方里。
睢安	六、九六三·〇〇	見江蘇地政創刊號（原載幾九、二四一市方里）。
江邳	六、七九三·〇〇	二十年三月縣政府查報（係淮揚徐海平剖面測量局六民國三年實測數）。
江寧	六、七八八·〇〇	二十年三月縣政府根據前陸軍測量局測得之數填報。
寶應	六、四〇一·〇〇	見江蘇地政創刊號（原載幾八、四九五市方里）。
泰縣	六、三七九·〇〇	見江蘇地政創刊號（原載幾八、四六五市方里）。
海熱	六、〇三四·〇〇	見江蘇地政創刊號（原載幾七、九九五市方里）。
睢寧	五、四三七·〇〇	見江蘇地政創刊號（原載幾七、二一六市方里）。又查十一年度內務統計所載幾六、六六三方里。
立興	五、二一〇·〇〇	二十年三月縣政府根據民國十八年創置時各區公所估計之數填報。
六合	五、〇四五·〇〇	見四江蘇地政創刊號（原載幾六、六九五市方里）。 又查二十一年四月縣政府根據造冊處統計所載幾七、六〇六方三市方里，淮光緒癸卯年出版六合縣志所載幾五、二九四方里。十一年度縣政統計所載幾五、二九四方里。
溧水	五、〇〇〇·〇〇	二十年六月縣政府根據產業數估報。又查江蘇地政創刊號幾三、八六一市方里（約合二、九〇九方里）。
句容	四、九五〇·〇〇	二十年六月縣政府查報（係民國五年徐鍾佩等測量局實測數）。
句曲	四、八七六·〇〇	二十年五月縣政府估報。又查江蘇地政創刊號幾五、九〇〇市方里（約合四、四四六方里）。
溧陽	四、七一三·〇〇	二十年三月縣政府查報（係清光緒十七年又查新志）。
溧陰	四、六四四·二四	幾五十八、四〇〇方里縣政府查報（係民國初年根據徐鍾佩平剖面測量局測量數）。又查十一年度內務統計所載
溧明	四、三四〇·〇〇	見江蘇地政創刊號（原載幾五、七六〇市方里）。又查十一年度內務統計所載幾三、八五七方里。
吳江	四、二五〇·〇〇	四二十年六月民政廳呈報（查此數係出民國五年出版之吳江縣志）。又查江蘇地政創刊號所載幾三、四六二〇市方里（約合三、四八一方里）。
崇縣	四、一九六·〇〇	見江蘇地政創刊號（原載幾五、五六九市方里）。又查公安局查報數幾四、六〇〇方里
嘉江	四、一八六·〇〇	二十一年六月民政廳呈報。又查二十一年三月縣政府估報幾三、一五六、三八方里。
沛縣	四、一六八·〇〇	見江蘇地政創刊號（原載幾五、五三一市方里）。又查民國十一年出版沛縣縣志所載幾七、二〇〇方里。
江陰	四、〇七七·〇〇	見江蘇地政創刊號（原載幾五、四一〇市方里）。
海門	三、八三二·〇〇	見江蘇地政創刊號（原載幾五、〇八五市方里）。
碑山	三、七四六·〇〇	二十年三月縣政府根據陸軍測量局圖估報。又查江蘇地政創刊號所載幾五、〇八四市方里（約合三、八三一方里）。
豐縣	三、七三三·〇〇	一見江蘇地政創刊號（原載幾五、九五四市方里）。又查二十年三月縣政府所報幾四、八〇〇方里，十一年度內務統計刊號幾原載六、〇〇〇方五四市方里。
無錫	三、六五〇·〇〇	二十一年六月民政廳報幾（據前光緒十九年出版之無錫縣志）。又查江蘇地政創刊號所載幾五、二三三七市方里（約合三、九四六方出版民國十九年出版之無錫縣志）。
皆東	三、五四五·〇〇	見江蘇地政創刊號（原載幾四、七〇四市方里）。又查二十年六月縣政府估報幾三、〇〇〇方里。
丹陽	三、一三三·〇〇	見江蘇地政創刊號（原載幾四、一五八市方里）。
金壇	三、一〇九·〇〇	見江蘇地政創刊號（原載幾四、一二六市方里）。
南匯	三、〇一五·〇〇	四見江蘇地政創刊號（原載幾四、〇〇一市方里）。 又查二十年三月縣政府報報清宣統二年丈量者幾〇〇〇方里。
丈倉	二、六九〇·〇〇	二報見江蘇地政創刊號（原載幾三、五七〇市方里）。 又查二十年三月縣政府根據民國五年出版縣志載幾十萬幾一、七六一方里。
崑山	二、六四五·〇〇	二年至六年丈量）。 又查江蘇地政創刊號所載幾三、一八〇市方里（約合二、九六〇方里）。
松江	二、六一八·〇〇	見江蘇地政創刊號（原載幾三、四七五市方里）。
江浦	二、四八八·〇〇	力見江蘇地政創刊號（原載幾三、二〇二市方里）。又查清光緒十七年出版江浦縣志所載幾二、五六〇方里。
寶山	二、四一一·〇〇	見江蘇地政創刊號（原載幾三、二〇〇市方里）。

高淳	二、三四三·〇〇	一所見江蘇高淳縣內淳縣五政科計分一地圖原載為三、一一〇市方里）。又查二十一年六月民政廳呈報（根據陸軍測量局二、八算為七方里二、八六三方里）。二十年十二月縣政府估報為二、五一六方里，十一年江蘇民政廳創刊號所載為四一七市方里（約合三一、一三四市方里）。
靖江	二、二二一·〇〇	靖江江蘇測繪局政創刊號（原載為二、九四七市方里）。又查二十年三月縣政府查報民國十三年至十五年一、六六四方里。
青浦	二、一〇七·〇〇	見江蘇地政創刊號（原載為二、七九六市方里）。
嘉興	一、九八四·六二	為二十一年六月民政廳呈報（係民國十一年江北平剖面測量局測量結果）。又查江蘇地政創刊號所載為二、九一市方里（約合二、一八六方里）。
奉賢	一、七六八·〇〇	見江蘇地政創刊號（原載為二、三四六市方里）。
上海	一、六二二·〇〇	為見江蘇地政創刊號（原載為二、一五三市方里）。又查民政廳呈報系為四五八方里，縣政府呈報系為六〇〇方里。
嘉定	一、三八九·〇〇	見江蘇地政創刊號（原載為一、八四四市方里）。又查二十年三月縣政府估報為一、二〇〇方里。
金山	一、〇六〇·〇〇	二十年三月縣政府根據軍用地圖估計。又查十一年度內務統計所載為九六七方里，江蘇地政創刊號所載為一、五一〇九市方里（約合一、三七七方里）。
松江	八二〇·〇〇	二十年九月縣政府根據黃河工程局測繪圖估計。又查江蘇地政創刊號所載為一、一五一市方里。
川沙	四六六·〇〇	二十年三月縣政府根據民國四年江蘇測繪地圖估計。又查江蘇地政創刊號所載為四一七市方里（約合三一、四一四市方里）。

一、以上各省面積共計三三零零五六方里（小數不計）。

二、各方數與江蘇面積數目如後。

（1）參謀本部陸地測量總局三三一、零三五方里。

（2）北平地質調查所，三二七、九零二方里（原載為一、零八、七九零方里）。

（3）江蘇土地局，三二七、五七六方里（見江蘇地政創刊號原載為四三四、七二八市方里係以江蘇陸軍測量局所測五萬分一地圖計算）。

（4）西新地學社地圖，三四五、九零零方里。

三、各縣面積分組統計如後。

一七〇〇（方里）—	一九〇〇〇（方里）
一五〇〇	一七〇〇〇
一三〇〇	一五〇〇〇
一一〇〇	一三〇〇〇
九〇〇	一一〇〇〇
七〇〇	九〇〇〇
五〇〇	七〇〇〇
三〇〇	五〇〇〇
一〇〇	三〇〇〇
一〇〇以下	三〇〇〇

二縣	
一縣	
一縣	
一縣	
一三縣	
九縣	
一九縣	
一三縣	
二縣	

最大縣份為阜陽及寶山，最小者為鎮中及川沙。

第二目　安徽省

說明　安徽省所轄縣份，原為六十縣，民國二十一年十一月，增設蕭山縣，二十二年四月，增設立煙縣，現轉縣份計六十二縣。

內政部對於該省各縣轉境面積之調查，自二十年奉內令行民政廳轉飭所屬切實查報以來，迄今雖已三載，終還轉未達三十餘縣，此三十餘縣所報數字又多不確實，難以採用，轉再向民政廳及參謀本部安徽省陸地測量局調查後，始將全省各縣面積數字搜集齊全。

該省民政廳及安徽省陸地測量局查復之各縣面積概數，均係根據安徽輿圖表載填報，其中除有一二縣面積數目不相吻合，其餘各縣并無差異，下表所載數字，即係依據安徽省陸地測量局面積到部各縣轉境之市方里數，以一市方里等於〇·七五三三五二一舊制方里之標準，折合編製者。

該省新設之蕭山縣，係由繁縣、來安、盱眙、定遠等縣邊境所析置，立煙縣係由霍山、霍邱、六安及河南省，所屬之商城，因拾等縣邊境所析置，其轉境面積除蕭山縣省境民政廳報為六、五五四市方里（合四、九三九舊制方里）外，其立煙縣全境面積與夫原有各縣劃出面積數目，雖經分別調查，終迄無結果，內政部對於轉境有變遷各縣之面積，既無憑據，所有新設兩縣之面積，迄未列入下表中，再者皖西英山縣已於二十一年九月由鄂、皖二省劃歸司令部令知鄂、皖兩省府暫行劃歸鄂省府管轄，其縣屬兩個省份待查最計後，凡出產種種情形，均有影響

於下表內尚之空缺，待縣之以待更正。

縣別	面積（舊制方里數）
阜陽	二一、三四〇·〇〇
合肥	一九、一八〇·〇〇
桐城	一七、三四〇·〇〇
婺源	一六、九三〇·〇〇
宿縣	一五、〇七三·〇〇
六安	一四、一六〇·〇〇
盱眙	一三、〇三〇·〇〇
霍邱	一二、六一〇·〇〇
蕭縣	一二、二一〇·〇〇
定遠	一一、三九〇·〇〇
歙縣	一〇、三六〇·〇〇
繁昌	一〇、〇五〇·〇〇
貴池	九、七四〇·〇〇
霍山	九、二三〇·〇〇
泗縣	九、二三〇·〇〇
鳳陽	九、〇三〇·〇〇
宣城	九、〇二九·〇〇
山城	八、六二〇·〇〇

上饒縣	五、九五〇·〇〇
鉛山縣	五、八四〇·〇〇
貴溪縣	五、五四〇·〇〇
弋陽縣	五、四三〇·〇〇
橫峰縣	五、四三〇·〇〇
鉛山縣	五、四三〇·〇〇
玉山縣	五、二三〇·〇〇
廣豐縣	五、〇二〇·〇〇
石城縣	四、六二三·〇〇
興國縣	四、六一〇·〇〇
大庾縣	四、四一〇·〇〇
崇義縣	四、〇〇〇·〇〇
南昌縣	三、八九〇·〇〇
新建縣	三、五九〇·〇〇
東鄉縣	三、三八〇·〇〇
餘干縣	三、一八〇·〇〇
鄱陽縣	三、〇七〇·〇〇
饒縣	三、〇七〇·〇〇
德興縣	二、九七〇·〇〇
婺源縣	二、八七〇·〇〇

安福縣	八、五一〇·〇〇
永豐縣	八、四一四·〇〇
永新縣	八、三一〇·〇〇
泰和縣	八、一四六·〇〇
萍鄉縣	八、〇〇一·〇〇
宜春縣	八、〇〇〇·〇〇
新淦縣	七、九九〇·〇〇
新喻縣	七、九〇〇·〇〇
分宜縣	七、八九九·〇〇
峽江縣	七、五九〇·〇〇
清江縣	七、二八〇·〇〇
臨川縣	七、二八〇·〇〇
崇仁縣	六、九七〇·〇〇
宜黃縣	六、七七〇·〇〇
廣昌縣	六、五六〇·〇〇
南丰縣	六、四六〇·〇〇
黎川縣	六、四五九·〇〇
資溪縣	六、一五〇·〇〇
金溪縣	六、一五〇·〇〇
崇仁縣	五、九五〇·〇〇

附註

一、以上全省面積共計四六七、三三四方里。

二、各方縣表從從面積數目如後。

(1)參謀本部陸地測量局，四〇五、三三四方里。

(2)北平地質調查所，四三六、〇七七方里（原數為一四四、六八〇方公里）。

(3)二十一年五月民政廳呈報四七三、八一〇方里。

(4)西新地學社地圖，四六九、〇〇〇方里。

三、各縣面積分組統計如後。

一縣	三三、〇〇〇（方里）	三一、〇〇一（方里）
一縣	二一、〇〇〇	一九、〇〇一
一縣	一九、〇〇〇	一七、〇〇一
二縣	一七、〇〇〇	一五、〇〇一
二縣	一五、〇〇〇	一三、〇〇一
三縣	一三、〇〇〇	一一、〇〇一
七縣	一一、〇〇〇	九、〇〇一
一三縣	九、〇〇〇	七、〇〇一
一六縣	七、〇〇〇	五、〇〇一

一〇縣	五、〇〇〇	三、〇〇一
四縣	三、〇〇〇	一、〇〇一
		一、〇〇〇

最大縣份為上饒，最小縣為婺源。

第三目　江西省

政府　江西省多數縣區，久為共匪所占據，以致對於該省境地面積之調查，難臻詳盡。於這今查報者，僅四十一縣（佔全省縣份百分之五十強）。年前曾向江西民政廳及參謀本部陸地測量局調查，其結果如次。

一、江西民政廳於二十一年九月呈送江西省各縣縣境面積及縣地畝數一覽表一份，其中所載各縣縣境之方里數，係根據十九年江西土地局面積送請江西省各縣土地面積方里數目清表，內所載數字填寫。

二、參謀本部江西省陸地測量局於二十二年四月間送江西省各縣測量情形及面積調查表一份到部，將表內所列各縣面積方里係依據二十萬分一民國圖幅求面積計算數目。

內政部將民政廳及陸地測量局填報數字，除有六縣面積略有出入外，其餘各縣一概相同。下表數字係民政廳呈報者。

縣別	面積（公制方里數）
鄱陽	一四、二六六·〇〇
永修	一三、四〇四·〇〇
安川	一三、一〇〇·〇〇

五河縣	一一、一九三·〇〇
鄱陽縣	一一、〇五〇·〇〇

浮	武	新
羅	蒙	蒙
物	華	華
華	會	鶴
蒙	蒙	永
蒙	蒙	安
蒙	蒙	吉
蒙	蒙	蒙
蒙	蒙	永
蒙	蒙	蒙
蒙	蒙	蒙
蒙	蒙	蒙

下。

(1)江西陸地測量局測量七、八〇方里。

(2)江西陸地測量局測量六、〇五七方里。

(3)江西陸地測量局測量三、七三〇方里。

(4)江西陸地測量局測量三、三三五方里。

(5)江西陸地測量局測量五、九〇〇方里。

(6)江西陸地測量局測量三、一〇九方里。

二、上表全省面積共計四九八、三三〇方里。

三、各方面表示江西面積數目如後。

(1)表格本部陸地測量局，六〇三、四四七方里。

(2)北平地質調查所，五四五、八八九方里（原數為一八一、一一三方公里）。

(3)江西省陸地測量局四九五、四六二方里。

(4)西南部考古地圖，六〇五、七〇〇方里。

四、各縣面積分組統計如後。

縣名	面積（方里）	縣名	面積（方里）
三縣	一五、〇〇〇（方里）	一縣	一三、〇〇〇
七縣	一一、〇〇〇	十三縣	九、〇〇〇
十五縣	七、〇〇〇	二十八縣	五、〇〇〇
二十縣	一三、〇〇〇	二十二縣	一〇、〇〇〇
二十四縣	一〇、〇〇〇	二十六縣	一〇、〇〇〇
二十七縣	一〇、〇〇〇	二十九縣	一〇、〇〇〇
三十縣	一〇、〇〇〇	三十一縣	一〇、〇〇〇
三十二縣	一〇、〇〇〇	三十三縣	一〇、〇〇〇
三十四縣	一〇、〇〇〇	三十五縣	一〇、〇〇〇
三十六縣	一〇、〇〇〇	三十七縣	一〇、〇〇〇
三十八縣	一〇、〇〇〇	三十九縣	一〇、〇〇〇
四十縣	一〇、〇〇〇	四十一縣	一〇、〇〇〇
四十二縣	一〇、〇〇〇	四十三縣	一〇、〇〇〇
四十四縣	一〇、〇〇〇	四十五縣	一〇、〇〇〇
四十六縣	一〇、〇〇〇	四十七縣	一〇、〇〇〇
四十八縣	一〇、〇〇〇	四十九縣	一〇、〇〇〇
五十縣	一〇、〇〇〇	五十一縣	一〇、〇〇〇
五十二縣	一〇、〇〇〇	五十三縣	一〇、〇〇〇
五十四縣	一〇、〇〇〇	五十五縣	一〇、〇〇〇
五十六縣	一〇、〇〇〇	五十七縣	一〇、〇〇〇
五十八縣	一〇、〇〇〇	五十九縣	一〇、〇〇〇
六十縣	一〇、〇〇〇	六十一縣	一〇、〇〇〇
六十二縣	一〇、〇〇〇	六十三縣	一〇、〇〇〇
六十四縣	一〇、〇〇〇	六十五縣	一〇、〇〇〇
六十六縣	一〇、〇〇〇	六十七縣	一〇、〇〇〇
六十八縣	一〇、〇〇〇	六十九縣	一〇、〇〇〇
七十縣	一〇、〇〇〇	七十一縣	一〇、〇〇〇
七十二縣	一〇、〇〇〇	七十三縣	一〇、〇〇〇
七十四縣	一〇、〇〇〇	七十五縣	一〇、〇〇〇
七十六縣	一〇、〇〇〇	七十七縣	一〇、〇〇〇
七十八縣	一〇、〇〇〇	七十九縣	一〇、〇〇〇
八十縣	一〇、〇〇〇	八十一縣	一〇、〇〇〇
八十二縣	一〇、〇〇〇	八十三縣	一〇、〇〇〇
八十四縣	一〇、〇〇〇	八十五縣	一〇、〇〇〇
八十六縣	一〇、〇〇〇	八十七縣	一〇、〇〇〇
八十八縣	一〇、〇〇〇	八十九縣	一〇、〇〇〇
九十縣	一〇、〇〇〇	九十一縣	一〇、〇〇〇
九十二縣	一〇、〇〇〇	九十三縣	一〇、〇〇〇
九十四縣	一〇、〇〇〇	九十五縣	一〇、〇〇〇
九十六縣	一〇、〇〇〇	九十七縣	一〇、〇〇〇
九十八縣	一〇、〇〇〇	九十九縣	一〇、〇〇〇
一百縣	一〇、〇〇〇	一百一縣	一〇、〇〇〇
一百二縣	一〇、〇〇〇	一百三縣	一〇、〇〇〇
一百四縣	一〇、〇〇〇	一百五縣	一〇、〇〇〇
一百六縣	一〇、〇〇〇	一百七縣	一〇、〇〇〇
一百八縣	一〇、〇〇〇	一百九縣	一〇、〇〇〇
一百十縣	一〇、〇〇〇	一百一十一縣	一〇、〇〇〇
一百一十二縣	一〇、〇〇〇	一百一十三縣	一〇、〇〇〇
一百一十四縣	一〇、〇〇〇	一百一十五縣	一〇、〇〇〇
一百一十六縣	一〇、〇〇〇	一百一十七縣	一〇、〇〇〇
一百一十八縣	一〇、〇〇〇	一百一十九縣	一〇、〇〇〇
一百二十縣	一〇、〇〇〇	一百二十一縣	一〇、〇〇〇
一百二十二縣	一〇、〇〇〇	一百二十三縣	一〇、〇〇〇
一百二十四縣	一〇、〇〇〇	一百二十五縣	一〇、〇〇〇
一百二十六縣	一〇、〇〇〇	一百二十七縣	一〇、〇〇〇
一百二十八縣	一〇、〇〇〇	一百二十九縣	一〇、〇〇〇
一百三十縣	一〇、〇〇〇	一百三十一縣	一〇、〇〇〇
一百三十二縣	一〇、〇〇〇	一百三十三縣	一〇、〇〇〇
一百三十四縣	一〇、〇〇〇	一百三十五縣	一〇、〇〇〇
一百三十六縣	一〇、〇〇〇	一百三十七縣	一〇、〇〇〇
一百三十八縣	一〇、〇〇〇	一百三十九縣	一〇、〇〇〇
一百四十縣	一〇、〇〇〇	一百四十一縣	一〇、〇〇〇
一百四十二縣	一〇、〇〇〇	一百四十三縣	一〇、〇〇〇
一百四十四縣	一〇、〇〇〇	一百四十五縣	一〇、〇〇〇
一百四十六縣	一〇、〇〇〇	一百四十七縣	一〇、〇〇〇
一百四十八縣	一〇、〇〇〇	一百四十九縣	一〇、〇〇〇
一百五十縣	一〇、〇〇〇	一百五十一縣	一〇、〇〇〇
一百五十二縣	一〇、〇〇〇	一百五十三縣	一〇、〇〇〇
一百五十四縣	一〇、〇〇〇	一百五十五縣	一〇、〇〇〇
一百五十六縣	一〇、〇〇〇	一百五十七縣	一〇、〇〇〇
一百五十八縣	一〇、〇〇〇	一百五十九縣	一〇、〇〇〇
一百六十縣	一〇、〇〇〇	一百六十一縣	一〇、〇〇〇
一百六十二縣	一〇、〇〇〇	一百六十三縣	一〇、〇〇〇
一百六十四縣	一〇、〇〇〇	一百六十五縣	一〇、〇〇〇
一百六十六縣	一〇、〇〇〇	一百六十七縣	一〇、〇〇〇
一百六十八縣	一〇、〇〇〇	一百六十九縣	一〇、〇〇〇
一百七十縣	一〇、〇〇〇	一百七十一縣	一〇、〇〇〇
一百七十二縣	一〇、〇〇〇	一百七十三縣	一〇、〇〇〇
一百七十四縣	一〇、〇〇〇	一百七十五縣	一〇、〇〇〇
一百七十六縣	一〇、〇〇〇	一百七十七縣	一〇、〇〇〇
一百七十八縣	一〇、〇〇〇	一百七十九縣	一〇、〇〇〇
一百八十縣	一〇、〇〇〇	一百八十一縣	一〇、〇〇〇
一百八十二縣	一〇、〇〇〇	一百八十三縣	一〇、〇〇〇
一百八十四縣	一〇、〇〇〇	一百八十五縣	一〇、〇〇〇
一百八十六縣	一〇、〇〇〇	一百八十七縣	一〇、〇〇〇
一百八十八縣	一〇、〇〇〇	一百八十九縣	一〇、〇〇〇
一百九十縣	一〇、〇〇〇	一百九十一縣	一〇、〇〇〇
一百九十二縣	一〇、〇〇〇	一百九十三縣	一〇、〇〇〇
一百九十四縣	一〇、〇〇〇	一百九十五縣	一〇、〇〇〇
一百九十六縣	一〇、〇〇〇	一百九十七縣	一〇、〇〇〇
一百九十八縣	一〇、〇〇〇	一百九十九縣	一〇、〇〇〇
二百縣	一〇、〇〇〇	二百一縣	一〇、〇〇〇
二百二縣	一〇、〇〇〇	二百三縣	一〇、〇〇〇
二百四縣	一〇、〇〇〇	二百五縣	一〇、〇〇〇
二百六縣	一〇、〇〇〇	二百七縣	一〇、〇〇〇
二百八縣	一〇、〇〇〇	二百九縣	一〇、〇〇〇
二百十縣	一〇、〇〇〇	二百一十一縣	一〇、〇〇〇
二百一十二縣	一〇、〇〇〇	二百一十三縣	一〇、〇〇〇
二百一十四縣	一〇、〇〇〇	二百一十五縣	一〇、〇〇〇
二百一十六縣	一〇、〇〇〇	二百一十七縣	一〇、〇〇〇
二百一十八縣	一〇、〇〇〇	二百一十九縣	一〇、〇〇〇
二百二十縣	一〇、〇〇〇	二百二十一縣	一〇、〇〇〇
二百二十二縣	一〇、〇〇〇	二百二十三縣	一〇、〇〇〇
二百二十四縣	一〇、〇〇〇	二百二十五縣	一〇、〇〇〇
二百二十六縣	一〇、〇〇〇	二百二十七縣	一〇、〇〇〇
二百二十八縣	一〇、〇〇〇	二百二十九縣	一〇、〇〇〇
二百三十縣	一〇、〇〇〇	二百三十一縣	一〇、〇〇〇
二百三十二縣	一〇、〇〇〇	二百三十三縣	一〇、〇〇〇
二百三十四縣	一〇、〇〇〇	二百三十五縣	一〇、〇〇〇
二百三十六縣	一〇、〇〇〇	二百三十七縣	一〇、〇〇〇
二百三十八縣	一〇、〇〇〇	二百三十九縣	一〇、〇〇〇
二百四十縣	一〇、〇〇〇	二百四十一縣	一〇、〇〇〇
二百四十二縣	一〇、〇〇〇	二百四十三縣	一〇、〇〇〇
二百四十四縣	一〇、〇〇〇	二百四十五縣	一〇、〇〇〇
二百四十六縣	一〇、〇〇〇	二百四十七縣	一〇、〇〇〇
二百四十八縣	一〇、〇〇〇	二百四十九縣	一〇、〇〇〇
二百五十縣	一〇、〇〇〇	二百五十一縣	一〇、〇〇〇
二百五十二縣	一〇、〇〇〇	二百五十三縣	一〇、〇〇〇
二百五十四縣	一〇、〇〇〇	二百五十五縣	一〇、〇〇〇
二百五十六縣	一〇、〇〇〇	二百五十七縣	一〇、〇〇〇
二百五十八縣	一〇、〇〇〇	二百五十九縣	一〇、〇〇〇
二百六十縣	一〇、〇〇〇	二百六十一縣	一〇、〇〇〇
二百六十二縣	一〇、〇〇〇	二百六十三縣	一〇、〇〇〇
二百六十四縣	一〇、〇〇〇	二百六十五縣	一〇、〇〇〇
二百六十六縣	一〇、〇〇〇	二百六十七縣	一〇、〇〇〇
二百六十八縣	一〇、〇〇〇	二百六十九縣	一〇、〇〇〇
二百七十縣	一〇、〇〇〇	二百七十一縣	一〇、〇〇〇
二百七十二縣	一〇、〇〇〇	二百七十三縣	一〇、〇〇〇
二百七十四縣	一〇、〇〇〇	二百七十五縣	一〇、〇〇〇
二百七十六縣	一〇、〇〇〇	二百七十七縣	一〇、〇〇〇
二百七十八縣	一〇、〇〇〇	二百七十九縣	一〇、〇〇〇
二百八十縣	一〇、〇〇〇	二百八十一縣	一〇、〇〇〇
二百八十二縣	一〇、〇〇〇	二百八十三縣	一〇、〇〇〇
二百八十四縣	一〇、〇〇〇	二百八十五縣	一〇、〇〇〇
二百八十六縣	一〇、〇〇〇	二百八十七縣	一〇、〇〇〇
二百八十八縣	一〇、〇〇〇	二百八十九縣	一〇、〇〇〇
二百九十縣	一〇、〇〇〇	二百九十一縣	一〇、〇〇〇
二百九十二縣	一〇、〇〇〇	二百九十三縣	一〇、〇〇〇
二百九十四縣	一〇、〇〇〇	二百九十五縣	一〇、〇〇〇
二百九十六縣	一〇、〇〇〇	二百九十七縣	一〇、〇〇〇
二百九十八縣	一〇、〇〇〇	二百九十九縣	一〇、〇〇〇
三百縣	一〇、〇〇〇	三百一縣	一〇、〇〇〇
三百二縣	一〇、〇〇〇	三百三縣	一〇、〇〇〇
三百四縣	一〇、〇〇〇	三百五縣	一〇、〇〇〇
三百六縣	一〇、〇〇〇	三百七縣	一〇、〇〇〇
三百八縣	一〇、〇〇〇	三百九縣	一〇、〇〇〇
四縣	一〇、〇〇〇	四百縣	一〇、〇〇〇

第四目　湖北省

政府　湖北省縣政府調查土地面積，因查核尚屬不實全，面所得之結數面積數字，又不全結確，至就二十一年九月湖北民政廳報告五萬分一及十萬分一地圖測算面積全縣之各縣市縣城面積表，用以補製。惟原數面積單位，係以市用制度者，現幾情後一律起見，仍照一市方里等於〇·七三三五二一一市制方里一縣折合市制方里，其有不足小數，均以四舍五入數字為數。

大業市社會局所屬之市方里數，則係以市區全縣面積原數，其有未結算者，係二十一年十月十八日中央日報所載市縣面積調查數，如須數字來源，僅係新聞報紙者來者，查出須數字實與市區全縣之數，大數會所的合，實所於後以資參證。

茶山縣調查所湖北省縣，準於行政系統上之縣區面積，會未可自專定，故縣面積數目已備六縣二目安徽省各縣縣城面積表中，又新設置山縣，係於二十二年五月由湖北之秭歸、興安、宜昌及河南之淅川等縣所析置，其面積數目，俟縣制會議，一俟查明，再行分別更正。

縣別	面積（省制方里數）	備註
圓縣	二一、四七五·〇〇	本縣本縣數字二一、八八九、九九九方市里
房縣	三三、〇七一·〇〇	本縣本縣數字三三、九六、九九·三〇方市里
鄖縣	一九、〇一一·〇〇	本縣數字一七、五五、一一一、九〇·四〇方市里
竹山	八、六六三·〇〇	本縣數字一、二、七一、四九·六七方市里
監利	八、六三三·〇〇	本縣數九數字、八〇三·〇四〇八方市里
武昌	八、一二一·〇〇	本縣數字一、〇、一〇、三三五·四四七七方市里
五峯	八、〇四八·〇〇	本縣數二、三六六·八〇九六方市里
蘄春	七、九八一·〇〇	本縣數八數字一、〇、四·八五九·〇六方市里
麻城	七、九五四·〇〇	本縣數九數字、四八〇·二五六方市里
成豐	七、九〇七·〇〇	本縣八數九數字、一〇、四七·三九三六方市里
黃陂	七、七一〇·〇〇	本縣數九數字、五九、〇·四三三三方市里
竹綠	七、五一二·〇〇	本縣一數五數字、五八九、〇·六九方市里
宣鳳	七、三七一·〇〇	本縣一數一數字、九、三七七八二方市里
鄂始	七、三六九·〇〇	本縣六數六數字、九、七七七九·七四七方市里
羅田	七、二七四·〇〇	本縣七數七數字、九三、六五三·五二方市里
黃陂	七、一三六·〇〇	本縣八數八數字、二九、四·七〇方市里
鄖城	七、一一五·〇〇	本縣九數九數字、七九、四·八四二方市里
鄖水	七、〇七四·〇〇	本縣本縣九數字、六九、二〇·六八八三方市里
鄖山	七、〇二三·〇〇	本縣八數八數字、四三、六·二〇四方市里
鄖水	七、〇七四·〇〇	本縣本縣九數字、六九、二〇·六八八三方市里
保康	六、二五二·〇〇	本縣九數九數字、三五、二二·八六方市里
鄖山	七、〇二三·〇〇	本縣八數八數字、四三、六·二〇四方市里
鄖水	七、〇七四·〇〇	本縣本縣九數字、六九、二〇·六八八三方市里
松滋	六、九四七·〇〇	本縣八數八數字、七九、一·二〇方市里
天門	六、七九一·〇〇	本縣本縣九數數字、四九、一·三〇方市里
漢陽	六、六一二·〇〇	本縣本縣九數數字、七八、三七·二八五方市里

縣名	面積（方里）	縣名	面積（方里）
利川縣	九、三二八·〇〇	巴東縣	一五、四四五·〇〇
川沙縣	九、三八九·〇〇	鄖西縣	一四、三三八·〇〇
黃岡縣	九、四四三·〇〇	沔陽縣	一四、〇七〇·〇〇
孝感縣	九、五三三·〇〇	麻城縣	一三、七〇四·〇〇
黃陂縣	一〇、六六八·〇〇	恩施縣	一三、〇七九·〇〇
均縣	一〇、七六六·〇〇	宜昌縣	一二、九九二·〇〇
襄陽縣	一〇、八〇四·〇〇	南漳縣	一一、九九五·〇〇
荊門縣	一一、一六六·〇〇	宜山縣	一一、五九八·〇〇
陽新縣	一一、三九五·〇〇	蘄春縣	一一、五九七·〇〇
蘄陽縣	一一、五九七·〇〇	宜昌縣	一一、五九八·〇〇
南漳縣	一一、九九五·〇〇	宜昌縣	一一、九九二·〇〇
宜昌縣	一二、九九二·〇〇	恩施縣	一三、〇七九·〇〇
恩施縣	一三、〇七九·〇〇	麻城縣	一三、七〇四·〇〇
麻城縣	一三、七〇四·〇〇	沔陽縣	一四、〇七〇·〇〇
沔陽縣	一四、〇七〇·〇〇	鄖西縣	一四、三三八·〇〇
鄖西縣	一四、三三八·〇〇	巴東縣	一五、四四五·〇〇
巴東縣	一五、四四五·〇〇	鶴峯縣	一七、一四〇·〇〇
鶴峯縣	一七、一四〇·〇〇		

縣別	面積（省制方里數）	備註
鄂城	一七、五二四·〇〇。	（原數爲三三、二五六方市里）又查縣政府報帶十八年地方自治調查丈量者，爲七、一二〇方里。
湘鄉	一六、六四三·〇〇。	（原數爲二二、〇八七方市里）又查二十年七月縣政府估報爲一八、四〇〇方里。
沅陵	一六、二五〇·〇〇	二十年八月縣政府根據辰陵縣志所載填報。
平江	一六、〇三六·〇〇。	（原數爲二一、二八二方市里）又查二十年七月縣政府根據實丈里數估計爲二八、〇〇〇方里。
石門	一五、七六一·〇〇	二十年五月縣政府根據自治辦公處調查數填報，又查十一年度內務統計所載爲一五、八八〇方里。
武岡	一五、七五一·〇〇。	（原數爲二〇、九〇三方市里）又查二十年十二月縣政府查報爲八、五〇〇方里。
安化	一五、四八八·〇〇。	（原數爲二〇、五五四方市里）又查二十年三月縣政府查報爲二〇、四八二方里。
慈利	一五、四四二·〇〇。	（原數爲二〇、四九三方里）又查十一年度內務統計所載爲一二、〇四〇方里。
新化	一五、二一七·〇〇。	（原數爲二二〇、一九五方市里）又查二十年四月縣政府查報爲二九、三九九方里，清同治十一年縣志所載爲二三、五〇〇方里。
綏寧	一五、〇七七·〇〇。	（原數爲二〇、〇〇九方市里）又查十一年度內務統計所載爲二四、〇〇〇方里。
衡山	一四、三一二·〇〇	二十年五月縣政府根據地方自治區調查填報，又查湖南省陸地測量局查報爲一二、一四九方里（約合九、一五五方里）。
衡陽	一四、三〇〇·〇〇	二十三年縣政府填報，又查湖南省陸地測量局報爲一九、七九五方市里（約合一四、九一六方里）。
醴陵	一四、〇〇〇·〇〇	（原數爲二〇、〇〇〇方市里）又查縣政府報帶十八年地方自治調查丈量者，爲七、一二〇方里。
攸縣	一三、九七七·〇〇	（原數爲二〇、〇〇〇方市里）又查縣政府估報爲一八、四〇〇方里。
茶陵	一五、七六一·〇〇	二十年八月縣政府根據茶陵縣志所載填報。
宜章	一五、六三三·〇〇	（原數爲二一、二〇七方市里）又查二十年七月縣政府根據實丈里數估計爲二八、〇〇〇方里。
郴縣	一五、五七七·〇〇	二十年五月縣政府根據自治辦公處調查數填報，又查十一年度內務統計所載爲一五、八八〇方里。
安陸	一五、一〇七·〇〇	（原數爲二〇、九〇三方市里）又查二十年十二月縣政府查報爲八、五〇〇方里。
大冶	一四、七八四·〇〇	（原數爲二〇、五五四方市里）又查二十年三月縣政府查報爲二〇、四八二方里。
蒲圻	一四、七六三·〇〇	（原數爲二〇、四九三方里）又查十一年度內務統計所載爲一二、〇四〇方里。
宜城	一四、七四二·〇〇	（原數爲二二、〇八七方市里）又查二十年七月縣政府估報爲一八、四〇〇方里。
川城	一四、七二八·〇〇	（原數爲二〇、二七四方里）又查二十年三月縣政府查報爲二〇、四八二方里。
巷巷	一四、四五九·〇〇	（原數爲二〇、七二九方市里）又查二十年三月縣政府查報爲二〇、四八二方里。
首山	一四、三七六·〇〇	（原數爲二二、五五八方市里）又查二十年七月縣政府估報爲一八、四〇〇方里。
山魚	一四、三六三·〇〇	（原數爲二〇、九八〇方市里）又查二十年七月縣政府估報爲一八、四〇〇方里。
魚江	一四、二〇〇·〇〇	（原數爲二一、二四二方市里）又查二十年七月縣政府估報爲一八、四〇〇方里。
江陵	一四、一五三·〇〇	（原數爲二一、三六六方市里）又查二十年七月縣政府估報爲一八、四〇〇方里。
陸安	一三、九七七·〇〇	（原數爲二〇、三〇五方市里）又查二十年七月縣政府估報爲一八、四〇〇方里。
安遠	一三、八〇二·〇〇	（原數爲二〇、〇一四五方市里）又查二十年七月縣政府估報爲一八、四〇〇方里。
寧遠	一三、七七一·〇〇	（原數爲二〇、二四〇九方市里）又查二十年七月縣政府估報爲一八、四〇〇方里。
城縣	一三、五九九·〇〇	（原數爲二〇、三四六方市里）又查二十年七月縣政府估報爲一八、四〇〇方里。
來鳳	一六、四〇四·〇〇	（原數爲二九、八一四六方市里）又查二十年七月縣政府估報爲一八、四〇〇方里。
常德	一六、〇八四·〇〇	（原數爲二〇、〇七一七方市里）又查二十年七月縣政府估報爲一八、四〇〇方里。
常德	一五、七六一·〇〇	（原數爲二八、四六四五方市里）又查二十年七月縣政府估報爲一八、四〇〇方里。
宜城	一五、六三三·〇〇	（原數爲二一、二〇七方市里）又查二十年七月縣政府估報爲一八、四〇〇方里。
郭城	一五、五七七·〇〇	（原數爲二八、六七九方市里）又查二十年七月縣政府估報爲一八、四〇〇方里。
公安	一五、一〇七·〇〇	（原數爲二〇、七六七方市里）又查二十年七月縣政府估報爲一八、四〇〇方里。
冶城	一四、七八四·〇〇	（原數爲二九、二一四〇方市里）又查二十年七月縣政府估報爲一八、四〇〇方里。
圻城	一四、七六三·〇〇	（原數爲二一、二八八方市里）又查二十年七月縣政府估報爲一八、四〇〇方里。
城	一三、五九九·〇〇	（原數爲二一、三五二方市里）又查二十年七月縣政府估報爲一八、四〇〇方里。

城	三、二七八·〇〇
廣濟	三、一二九·〇〇
光化	二、五一七·〇〇
枝江	二、四九六·〇〇
雲夢	一、八九七·〇〇
漢口	四〇四·〇〇
礦山	

（原數爲五三六方市里）

附註

一、以上各縣市面積共計爲五九、八九七方里。

二、各方面查表湖北省面積數目如後。

（1）參謀本部陸地測量總局六二六、〇〇〇方里。

（2）劃歸總部參表者（見說明）五六五、七九九方里（原爲七五〇、八七三·五二方市里）。

（3）北平地質調查所，五八〇、三八三方里（原爲一九二、五五七方里）。

（4）吉新墾殖事社地圖，六一一、九〇〇方里。

三、各縣面積分組統計如後。

一縣（面積）	二三、〇〇〇（方里）——二二、〇〇一（方里）	
二縣	二一、〇〇〇	一九、〇〇一
三縣	三、〇〇〇	一、〇〇一
一市（漢口）	一、〇〇〇方里以下	

一縣	一七、〇〇一
二縣	一五、〇〇一
四縣	一三、〇〇一
六縣	一一、〇〇一
八縣	九、〇〇一
一六縣	七、〇〇一
一一縣	五、〇〇一
一五縣	三、〇〇一

說明　湖南省各縣縣境面積數字，雖經各縣政府填報，然皆根據舊丈里數，多數過大。茲就參謀本部湖南省陸地測量局查報該省各縣面積數字及至新地學社地圖作爲參考，并參用十一年度內務統計編製如下表。

下列各縣縣境面積數字，凡有★符號者，均係二十二年三月參謀本部湖南省陸地測量局查報之數，其括號內係原報之方市里。

城	溪	一四、三〇〇·〇〇	見十一年度內務統計所載，又查湖南陸地測量局查報爲二〇、〇五七方市里(約合一五、一一三方里)。
訓	陽	一四、一一九·〇〇*	(原數爲一八、七三七方市里)又查十一年度內務統計所載爲一四、六八〇方里。
湘	潭	一三、七一一·〇〇	二(約十年七月縣政府根據地方自治籌備處土地調查填報，又查陸地測量局查報爲一八、三四三方市里。(約合一、三八二方里)。
岳	陽	一三、七〇一·〇〇*	(原數爲一八、一八二方市里)又查二十年十月縣政府查報爲一七、〇七五方里。
長	沙	一二、九七四·〇〇*	三(原數爲一八、七二一方市里)又查二十年五月縣政府根據十八年地方自治籌備處調查報告填報爲一四、四八四方里。
永	順	一一、三九五·〇〇*	(原數爲一五、一二二方市里)又查十一年度內務統計所載爲一三、五七〇方里。
澧	縣	一〇、九一六·〇〇*	(原數爲一、四八六方市里)又查二十年三月縣政府根據自治調查報告填報爲一六、〇九五方里。
湘	陰	一〇、四六四·〇〇*	(原數爲一三、八八七方市里)又查二十年十月縣政府根據十八年自治調查報告填報爲一四、一五〇方里。
沅	浦	一〇、四四九·〇〇*	(原數爲一三、八六七方市里)又查民國十年纂修沅浦縣志所載爲一四、一四〇方里，十一年度內務統計所載爲一五、五〇〇方里。
零	陵	一〇一三〇·〇〇*	(原數爲一、三四四方市里)又查二十年八月縣政府估報爲一五、五一〇方里。
保	靖	九、六六〇·〇〇	十二年度內務統計所估報，又查湖南省陸地測量局查報爲六、六八一方市里(約合五、〇三四方里)，十一年七月縣政府所載爲八、三一七方里。
奎	陽	九、三一八·〇〇*	(原數爲一二、三六六方里)又查二十年十月縣政府根據自治籌備處調查表填報爲一三、七一〇方里。
郎	陽	九、一六八·〇〇*	(原數爲一二、一六七方市里)又查二十年四月縣政府填報十八年丈量表爲一一、六〇一方里。
大	庸	八、九七〇·〇〇	見十一年度內務統計所載，又查湖南省陸地測量局查報爲五、五五九方市里(約合四、一八方里)。
宜	江	八、七七五·〇〇*	(原數爲一一、九四五方市里)又查二十年四月縣政府估報爲二四、一五〇方里；十一年度內務統計所載爲一六、九五〇方里。
常	德	八、七三〇·〇〇	二十年七月縣政府根據最近調查填報，又查湖南省陸地測量局查報爲一二、一三八方市里(約合九、一四六方里)。
永	明	八、六八〇·〇〇	清光緒二十六年永明縣志所載，又查二十年六月縣政府根據十八年自治調查填報爲九、六八〇方里。
宋	陵	八、九四三·〇〇*	(原數爲一一、四七〇方里)又查十一年度內務統計所載爲九、一〇〇方里。
道	縣	八、四九一·〇〇*	(原數爲一一、二六九方市里)又查十一年度內務統計所載爲一〇、六六〇方里。
寧	鄉	八、四一五·〇〇	二十年七月縣政府根據自治調查表填報(原數爲八、四一四·五七九方里)，又查湖南省陸地測量局查報爲一〇、八八七方市里(約合八、二〇四方里)。

攸	縣	八、一四八·〇〇*	(原數爲一〇、八一三方市里)又查十一年度內務統計所載爲一二、五二〇方里。
醴	陵	八、〇七五·〇〇*	(原數爲一〇、七一七方市里)又查十一年度內務統計所載爲一四、六五〇方里。
衡	山	七、九九六·〇〇*	(原數爲一〇、六一二方市里)又查十一年度內務統計所載爲一二、〇〇〇方里。
酃	縣	七、七四二·〇〇	里清同治十二年酃縣縣志所載，又查湖南省陸地測量局查報爲一〇、七八四方市里(約合八、四二六方里)。
茶	陵	七、五九七·〇〇*	(原數爲一〇、〇八二方市里)又查二十年八月縣政府報爲一一、七三五方里。
寧	遠	七、五九五·〇〇*	(原數爲一〇、〇七九方市里)又查二十年三月縣政府查報爲一、六四七方里，十一年度內務統計所載爲六、三〇〇方里。
桑	植	七、四二六·〇〇*	(原數爲九、八五五方市里)又查二十年九月縣政府估報一一、〇〇〇方里。
鳳	凰	七、四〇〇·〇〇	二(約十年九月縣政府根據十八年自治調查結果填報，又查湖南省陸地測量局查報爲八、八四九方里(約合六、六八六方里)。
江	華	七、二五八·〇〇*	(原數爲九、六三二方市里)又查二十年四月縣政府根據十八年自治籌備處調查表填報爲二、六二四方里。
城	步	七、二二九·〇〇*	(原數爲九、五八九方市里)又查十一年度內務統計所載爲七、六四〇方里。
黔	陽	七、一四三·〇〇*	(原數爲九、四八〇方市里)又查十一年度內務統計所載爲九、六九二方里。
東	安	六、八〇二·〇〇*	(原數爲九、〇二七方市里)又查二十年三月縣政府根據十九年自治調查表估計爲一〇、〇〇〇方里。
溆	浦	六、六三二·〇〇*	(原數爲八、八〇二方市里)又查二十年十月縣政府根據自治調查結果填報爲九、九〇〇方里。
桂	陽	六、四六五·〇〇*	(原數爲八、五八〇方市里)又查十一年度內務統計所載爲一一、七〇一方里。
辰	谿	六、三四二·〇〇*	(原數爲八、四一六方市里)又查二十年十月縣政府根據地圖估計爲五、六四六、八六方里，又據廣東里數估計九、六〇〇方里。
彬	縣	六、二七一·〇〇*	(原數爲八、三二二方市里)又查二十年三月縣政府根據地圖估計爲一四、三〇〇方里。
會	同	六、一七二·〇〇*	(原數爲八、一九一方市里)又查十一年度內務統計所載爲五、二八〇方里。
宜	章	六、〇六五·〇〇	二(約十年三月縣政府根據十七年自治調查結果估計。(約合六、四五五平方里)。十一年度內務統計所載爲四、又查湖南省陸地測量局查報爲八、五六六方市里
常	寧	五、九〇〇·〇〇	二(約十年合四、三九五四方里報)，此係臨時統計後之數。又查湖南省陸地測量局查報爲八、四八五方市里(約合四、三九五四方里)。
永	興	五、八六〇·〇〇	二十年四月縣政府根據十八年之土地調查表填報(原數爲五、四〇八方里)。又查湖南省陸地測量局查報爲七、一七七方市里(約合五、四〇八方里)。

臨湘縣	五、八二五、〇〇*	(廳報爲七、七二二〇方市里)又查二十年四月縣政府所報二五、二〇〇方里，十一年度內務統計所報爲二、二二四、四〇〇方里。
攸縣	五、七八六、〇〇*	(廳報爲七、六七八方市里)又查十一年度內務統計所報爲一、二五九方里。
茶陵縣	五、七七五、〇〇	二十年七月縣政府佔報，十一年度內務統計所報爲九、二六八方市里(約合六、九八四方里)，又查湖南省陸地測量局查報爲五、〇九一方里。
新寧縣	五、六八一、〇〇*	(廳報爲七、五三九方市里)又查二十年三月縣政府佔計爲三一、二〇〇方里。
桂東縣	五、五三八、〇〇*	(廳報爲七、二五〇方市里)又查十一年度內務統計所報爲四、五八〇方里。
酃縣	五、五二二、〇〇	二十年九月縣政府填報，又查湖南省陸地測量局查報爲七、〇〇五方里(約合五、二七八方里)，十一年度內務統計所報爲五、四〇〇方里。
安仁縣	五、四六三、〇〇*	(廳報爲七、二五〇方市里)又查清同治八年安仁縣志所載爲六、一七五方里。
遵義縣	五、四〇六、〇〇*	(廳報爲七、一七四方市里)
鄭縣	五、四〇〇、〇〇	二十三、十一月縣政府根據自治調查結果填報。又查湖南省陸地測量局查報爲四、八七七方市里(約合三、六七五方里)，十一年度內務統計所報爲七、二〇〇方里。
耒陽縣	四、九二〇、〇〇*	(廳報爲六、五三〇方市里)又查二十年三月縣政府佔計爲九、〇〇〇方里，十一年度內務統計所報爲八、二〇〇方里。
永興縣	四、六五四、〇〇	二十年三月縣政府根據自治調查填報。又查十一年度內務統計所報爲六、八一九方里。
麻陽縣	四、五〇六、〇〇*	(廳報爲五、九八〇方市里)又查十一年度內務統計所報爲二、〇九〇方里。
靖縣	四、四四〇、〇〇	二十三年三月縣政府根據縣圖佔計。又查湖南省陸地測量局查報爲六、二二九方市里(約合四、八五二方里)。
臨武縣	四、二四二、〇〇*	(廳報爲五、六二〇方市里)
沅城縣	四、一五八、〇〇	二十三年四月縣政府根據十八年自治調查填報。又查湖南省陸地測量局查報爲七、〇九二方市里(約合五、二四四方里)。
古丈縣	三、五九四、〇〇*	(廳報爲四、七六九方市里)
乾城縣	三、五五五、〇〇*	(廳報爲四、七一八方市里)
晃縣	三、一七七、〇〇	二十三年三月縣政府根據十九年自治委員會調查填報。又查湖南省陸地測量局報爲五、五八一方市里(約合四、二〇五方市里)。
通道縣	三、一〇五、〇〇	二十年三月縣政府根據縣團自治會土地調查結果填報。又查十一年度內務統計所報爲五、五五〇方里。
黔山縣	三、〇一六、〇〇*	(廳報爲四、〇〇二方市里)又查二十一年一月縣政府根據縣圖佔計爲九、〇〇〇方里。
南縣	二、四九七、〇〇*	(廳報爲三、二一四方市里)又查十一年度內務統計所報爲一、九四三方里。
新田縣	一、九九一、〇〇*	(廳報爲二、六四三方市里)又查十一年度內務統計所報爲三、七五〇方里。
嘉禾縣	一、八六七、〇〇*	二十年五月縣政府根據調查所得填報。又查湖南省陸地測量局查報爲二、二〇四方市里(約合一、六一方里)。

附註

一、以上全省面積共計六三九、四〇二書制方里。

二、各方報表湖南省面積數目如後。

(1)參謀本部陸地測量局，八二三、五四〇方里。

(2)北平地質調查所，六五三、九九二方里(廳報爲二一六、九七九方公里)。

(3)參謀本部湖南省陸地測量局，六二〇、五六六方里(廳報爲二二三、五四二方市里)。

(4)京新地學社地圖，六九一、〇〇〇方里。

三、各縣面積分組統計如後。

一縣(邵陽)	一九、〇〇〇(方里)	一七、〇〇一(方里)
九縣	一七、〇〇〇	一五、〇〇一
六縣	一五、〇〇〇	一三、〇〇一
二縣	一三、〇〇〇	一一、〇〇一
七縣	一一、〇〇〇	九、〇〇一
一八縣	九、〇〇〇	七、〇〇一
一八縣	七、〇〇〇	五、〇〇一
一一縣	五、〇〇〇	三、〇〇一
三縣	三、〇〇〇	一、〇〇一
		一、〇〇〇以下

第六目　四川省

說明　四川省各縣所報縣境面積，材料迄今僅有七十餘縣呈送到部，二十一年九月民政廳造報各縣土地面積調查表，內容亦多不實全，至本年七月註會陸地測量局查報各縣面積數字，雖係依照十萬分一勘測圖計算，然比較具有根據，大體尚屬可信。惟該局所報，亦僅一百二十三縣市，其川東南隅及西北隅之秀山、酉陽、彭水、平武、松潘、理番等二十五縣，尚未測報。茲就以上三項材料，并參用民國十一年度內務統計所報四川各縣面積數目作爲補充，一併加以審核，彙編如下表。表各縣面積總計結果與各方報表四川全省面積尚屬相近，特予刊載，以供參考。表中凡有＊符號者，均爲四川省陸地測量局查報之數。

按四川省現轄縣數凡一百四十八，市一，設治局一，各縣縣數未，均無市縣及金湯設治局兩處面積數字，查市縣係於民國十九年四月由會理縣析置，金湯設治局係於二十一年六月以上系議實地改置，一俟測有確數，再行補正。

又四川陸地測量局所報各縣面積單位，原係方公里，茲一律折爲書制方里(一方公里等於三、〇一四〇六二書制方里)，以便計算。

縣別		面積(單位方里)	備註
平武		六、四九六·〇〇	十一年度內務統計所載。又查清道光二十年出版平武縣志載該縣境內東西二九〇里南北四二〇里。
西陽		三六、三四〇·〇〇	十一年度內務統計所載。又查二十一年九月民政廳查報為四八、六〇二方里。
松潘		三六、五〇〇·〇〇	十一年度內務統計所載。又查二十一年十月縣政府各所屬民國六年出版松潘縣志所載為一九二、七〇六方里（按該縣志所載面積係按宇內包括松潘所屬政府各所及地一併在內）。
懋功		三六、一二一·〇〇	二十年九月民政廳查報。
理番		三六、一二〇·〇〇	十一年度內務統計所載。又查二十年六月縣政府查報為二二、五二五方里，清同治年間出版懋番廳志所載為二八、〇五〇方里。
會理		二八、八三五·〇〇。	（原載為九、五六七·〇九方市里）又查十一年度內務統計所載為一三二、一〇七方里（按該縣於民國十年劃一縣為政區七·〇九方市里，上列各數均係未分度內務之數字）。
彭水		二七、五二〇·〇〇	十一年度內務統計所載。
石柱		二二、四〇〇·〇〇	十一年度內務統計所載。
酉阿		二一、八一五·〇八。	（原載為七、二三七·七二方公里）又查十一年度內務統計所載為五七、八八〇方里。
西昌		二一、二一八·八四。	（原載為七、〇二九·九〇方公里）又查二十一年八月縣政府查報為三六、〇〇〇方里，十一年度內務統計所載為二七、七二二·二方公里。
昭覺		二二、八七七·二八。	（原載為六、九二六·五八方公里）又查十一年度內務統計所載為二二、四六八方里。
秀山		一九、四五〇·〇〇	十一年度內務統計所載。
黔江		一九、四五〇·〇〇	十一年度內務統計所載。
黔元		一八、五三九·九二。	（原載為六、一五一·一〇方公里）又查十一年度內務統計所載為二八、四八〇方里。
郫縣		一八、〇〇〇·〇〇	二十一年六月縣政府查報。又查十六年出版郫縣志所載為九〇、〇〇〇方里，十一年度內務統計所載為八、三二〇方里。
酆江		一七、二八〇·〇〇	十一年度內務統計所載。又查二十一年二月縣政府估報為九、〇〇〇方里。
古藺		一六、八四五·〇〇。	（原載為五、五八八·八二方公里）又查二十一年九月民政廳查報為二四、〇〇〇方里，十一年度內務統計所載為五、五七〇、四〇〇方里。
洛瀘		一六、六三九·二四。	（原載為五、五二〇·四五〇方公里）又查二十一年度內務統計所載為一七、八七三方里，民國十七年出版洛州志所載為五、四三二·四六六方公里。
瀘江		一五、〇一〇·七三。	（原載為四、九八〇·二〇方公里）又查十一年度內務統計所載為二七、五二〇方里。
越巂		一四、八九九·七三。	（原載為四、九四三·三六方公里）又查二十年七月縣政府估報為二〇、〇〇〇方里。
雷波		一四、五〇九·三四。	（原載為四、八一三·八五方公里）又查清光緒癸巳年出版雷波廳志所載為三五、六七七方里，十一年度內務統計所載為一六、六四〇方里。
巴中		一四、二七七·七一。	（原載為四、七三七·〇〇方公里）又查十一年度內務統計所載為二〇、八七〇方里。
南江		一四、二二三·四八。	（原載為四、六八五·五〇方公里）又查十一年度內務統計所載為一三、四四〇方里。
盐亭		一四、〇八〇·〇〇	十一年度內務統計所載。又查二十一年六月縣政府估報為三五、二〇〇方里。
羊頭		一三、四三四·九六。	（原載為四、三四五七·四〇方公里）又查二十年五月縣政府估報為八、五六〇方里，十一年度內務統計所載為一三、八四八方里。
宣漢		一三、〇八〇·二一。	（原載為四、三三九·七〇方公里）又查十一年度內務統計所載為二四、六六〇方里。
城口		一二、九八二·五五。	（原載為四、三〇七·三〇方公里）又查十一年度內務統計所載為二二、〇八〇方里。
墨寧		一二、九六一·二八。	（原載為四、三〇〇·二四方公里）又查十一年度內務統計所載為七六、八〇〇方里。
宜賓		一二、七五〇·三二。	（原載為四、二三〇·二五方公里）又查十一年度內務統計所載為一五、二三〇方里。
高縣		一二、四〇九·八八。	（原載為四、一一七·三〇方公里）又查十一年度內務統計所載為一四、一〇〇方里。
綿陽		一一、六〇〇·〇〇	二十一年縣政府估報。又查十一年度內務統計所載為七、二二六方里。
開縣		一一、一五一·五〇。	（原載為三、六九八·八〇方公里）又查二十一年九月民政廳查報由縣志里數估計為三、六〇〇方里。
萬縣		一一、〇五二·六三。	（原載為三、六六七·〇〇方公里）又查民國二十七年萬縣志所測為六、八〇九、六〇〇畝（約合一二、六一〇方里），十一年度內務統計所載為一五、三六〇方里。
達縣		一〇、六九六·三七。	（原載為三、五四八·八〇方公里）又查二十一年九月民政廳查報為一、〇四〇方里，十一年度內務統計所載為一、六八三〇方里。
劍閣		·一〇、四一九·九八。	（原載為三、四五七·一〇方公里）又查十一年度內務統計所載為一六、二二〇方里。
雲陽		一〇、一五五·三四。	（原載為三、三六九·三〇方公里）又查十一年度內務統計所載為一五、六八〇方里。
巴縣		九、九二·六四。	（原載為三、三一二·〇〇方公里）又查二十年九月縣政府查報為二七、五〇方里，十一年度內務統計所載為三、三二〇方里。
江津		九、八〇三·五七。	（原載為三、二五二·五九方公里）又查民國十三年修江津縣志所載為八、二〇六方里，二十二年內務統計所載為一、六八〇方里，十一年度內務統計所載為一、三四〇方里。
沈川		九、七七〇·〇〇	十一年度內務統計所載。又查二十年五月縣政府估報為二二、五〇〇方公里。

巫	溪	九、五一三·六四	(原數幾三、一五六·四〇方公里)又查二十一年九月民政廳查報未列十二年出版大事年表志所載幾七、八二〇方里。
璧	達	九、二八二·五九。	(原數所載幾三、四〇七九·七四方公里)又查二十年六月縣政府估報幾一五、〇〇〇方里，十一年度內務統計所載幾三、四〇七九·〇〇方里。
南	川	九、一二九·六五。	(統計數約幾三、〇一四、九〇〇方公里)又查二十一年十月縣政府估報幾二三、五〇〇方里，十一年度內務統計所載幾三、〇一四、九〇〇方公里。
南	部	八、八〇七·四五。	(原統計數約幾一一、九九、二二·一〇方公里)又查二十一年九月民政廳查報幾四三、〇〇〇方里，十一年度內務統計所載幾一一、九九、二二·一〇方公里。
綦	彭	八、七八七·八〇。	(原數所載幾七、〇一四五·八〇方公里)又查二十年九月縣政府估報幾九四、〇〇〇方里，十一年度內務統計所載幾七、〇一四五·八〇方公里。
潼	南	八、七八一·三五。	(原數幾二、九一三·四四方公里)又查十一年度內務統計所載幾九、一七四方里。
厚	山	八、七一四·三七。	(原數幾二、八九一·二二方里)又查十一年度內務統計所載幾一九、〇〇九方里。
合	川	八、五八·七八。	(原數幾二、八八三九·九四九〇方公里)又查二十一年十一月縣政府估報幾二〇、〇〇〇方里，十一年度內務統計所載幾二、八八三九·九四九〇方里公里。
璧	山	八、七一四·三七。	(原數幾二、八九一·二二方里)又查十一年度內務統計所載幾一九、〇〇九方里。
安	岳	八、三四四·六七。	(原數幾二、四七九八、八五·六方公里)又查二十年六月縣政府查報一一、七〇〇方里，十一年度內務統計所載幾二、四七九八、八五·六方公里。
天	全	八、三三八·〇四。	(原數幾二、七九九、三三九方公里)又查二十一年九月民政廳查報幾五八、八〇〇方里，十一年度內務統計所載幾二、七九九、三三九方里公里。
嘉	達	八、二五一·八三。	(統計數約幾一、七三七、九四七〇九方公里)又查二十一年九月民政廳查報幾一五、一〇〇方里，十一年度內務統計所載幾一、七三七、九四七〇九方公里。
三	合	八、二三七·一二。	(原統計數約幾二、七三三、八八〇方里公里)又查民國二十一年九月民政廳查報幾八、〇三五方里，十一年度內務統計所載幾二、七三三、八八〇方里。
巫	山	七、九七五·八九。	(原統計數約幾一、六三四六、二一〇方公里)又查二十一年五月縣政府估報幾四四、七〇〇方里，十一年度內務統計所載幾一、六三四六、二一〇方里公里。
南	充	七、九四八·七四。	(原統計數約幾一、六三七、二一〇方里公里)又查二十一年一月縣政府估報幾四六、五〇〇九方里，十一年度內務統計所載幾一、六三七、二一〇方里公里。
馬	達	七、九〇九·〇七。	(原數幾二、六二四·〇四方公里)又查十一年度內務統計所載幾一四、七二〇方里。
渠	縣	七、八六六·〇三。	(原統計數約幾一、六〇九、七六方公里)又查二十一年九月民政廳查報幾二一、〇〇〇方里，十一年度內務統計所載幾一、六〇九、七六方里。
仁	壽	七、五八四·四九。	(原數幾二、五一六·三五方公里)又查十一年度內務統計所載幾一四、〇八〇方里。
簡	陽	七、五四〇·六九。	(原數幾二、五〇一·八二方公里)又查十一年度內務統計所載幾八、四四〇方里。
江	北	七、四五〇·八一。	(原數幾二、四七二·〇〇方里)又查二十一年九月民政廳查報幾一、三九六方里，十年度縣政府估報幾一、三九六方里公里。
中	江	七、四〇八·九五。	(原數幾二、四五八·一〇方公里)又查民國二十年出版中江縣志所載幾九、六〇〇方里，十一年度內務統計所載幾一〇、八一〇方公里。

蓬	寧	五、四六八·三九。	(原數幾一、八一四·二二八方公里)又查民國十八年出版蓬寧新志所載幾九、六五〇方里，十一年度內務統計所載幾九、一二四八方里。
大	竹	五、五〇三·七一。	(原數幾一、八二六·〇〇方公里)又查十一年度內務統計所載幾一二、一〇〇方里。
蓮	江	五、五四二·八六。	(原數幾一、一八三九·〇〇方公里)又查二十一年九月民政廳查報幾一、二〇〇方里，十一年度內務統計所載幾一、一八三九·〇〇方里。
岳	池	五、六〇四·三八。	(原數幾一、八五九、四〇方公里)又查十一年度內務統計所載幾四、八六四方里。
樂	山	五、六二六·〇三。	(原數幾一、八六六·五八方公里)又查十一年度內務統計所載幾五、六六四方里。
郫	水	五、七一六·二〇。	(原數幾一、八九六、二五〇方公里)又查二十一年一月縣政府估報幾三、〇四三·八八七方里，十一年度內務統計所載幾一、八九六、二五〇方里公里。
中	寶	五、七四二·四六。	(原數幾一、九〇五·二一方公里)又查十一年度內務統計所載幾七、一六〇方里。
安	縣	五、七六〇·〇〇	十一年度內務統計所載。又查二十年十月縣政府估報幾二、二七五方里。
雙	流	五、八九·四九。	(原數幾二、四七五·二一方公里)又查十一年度內務統計所載幾一、四七四方里。
綿	竹	五、九四〇·六五。	(原統計數約幾一、八九六、二一〇方公里)又查二十一年度內務統計所載幾一、四〇八方里。
蓬	溪	五、九四八·九八。	(原數幾二、七四三·七三方公里)又查一、光緒二十五年出版蓬溪縣志所載幾一〇方里，十一年度內務統計所載幾五、五四六〇方里，後遂南分縣，計去一六四七九方公里，故現有蓬溪縣而使五、五四六〇方里。
樂	縣	五、九二二·〇四。	(原數幾一、九六四七九方公里)又查十一年度內務統計所載幾九、二八〇方里。
鹽	亭	五、八九·四九。	(原數幾一、九五三九·九方公里)又查二十一年民政廳查報一三、〇〇〇方里，二十年八月縣政府估報幾一五、〇〇〇方里，十年度內務統計所載幾七、四八八方里。
安	縣	五、七六〇·〇〇	十一年度內務統計所載。又查二十年十月縣政府估報幾二、二七五方里。
武	中	五、七四二·四六。	(原數幾一、九〇五·二一方公里)又查十一年度內務統計所載幾七、一六〇方里。
郪	水	五、七一六·二〇。	(原數幾一、八九六、二五〇方公里)又查二十一年一月縣政府估報幾三、〇四三·八八七方里，十一年度內務統計所載幾一、八九六、二五〇方里公里。
樂	山	五、六二六·〇三。	(原數幾一、八六六·五八方公里)又查十一年度內務統計所載幾五、六六四方里。
岳	池	五、六〇四·三八。	(原數幾一、八五九、四〇方公里)又查十一年度內務統計所載幾四、八六四方里。
潼	江	五、五四二·八六。	(原數幾一、一八三九·〇〇方公里)又查二十一年九月民政廳查報幾一、二〇〇方里，十一年度內務統計所載幾一、一八三九·〇〇方里。
大	竹	五、五〇三·七一。	(原數幾一、八二六·〇〇方公里)又查十一年度內務統計所載幾一二、一〇〇方里。
蓬	寧	五、四六八·三九。	(原數幾一、八一四·二二八方公里)又查民國十八年出版蓬寧新志所載幾九、六五〇方里，十一年度內務統計所載幾九、一二四八方里。

雲山	五、三一八·〇五。	(縣計所轄幾一、九、四七二方公里)又查二十年八月縣政府估報幾三三、六二五方里，十一年度內務統
道南	五、二七六·七八。	(縣轄幾一、七五〇·七一方公里)又查十一年度內務統計所轄幾六、四三〇方里。
賓昭	五、二二四·一六。	(縣轄幾一、七三三·二五方公里)
廣安	五、一四五·九四。	(縣安轄幾一、七〇七·三〇方公里)又查二十年六月縣政府估報幾三一、六〇〇方里，與圖十四年政廳統計所轄幾一、七〇七·三一方公里，又查一年度內務統計所轄幾五、九、四二方公里。
樂山	五、一四四·四三。	(縣計轄幾一、七〇六·八〇方公里)又查二十年十一月縣政府估報幾三一、〇〇〇方里，十一年度內務統計所轄幾一、七〇六·八〇方公里。
寶興	五、〇六一·三一。	(縣轄幾一、六七九·二二方公里)
渠縣	四、九九四·三三。	(縣計轄幾一、六五七·〇〇方公里)又查二十年十一月縣政府估報幾一三、八五〇方里，十一年度內務統計所轄幾一、三〇〇方里。
潼南	四、九五〇·〇〇	十一年度內務統計所轄。
蓬安	四、九二九·四八。	(縣轄幾一、六三八·八〇方公里)又查十一年度內務統計所轄幾六、六五六方里。
內江	四、八一六·五五。	(縣轄幾一、五六六·〇一方公里)又查十一年度內務統計所轄幾四、七三六方里。
隆昌	四、七五五·〇二。	(縣轄幾一、五七七·六〇方公里)又查十一年度內務統計所轄幾五、五六八方里。
瀘化	四、六四五·九〇。	(縣轄幾一、五一四·三〇方公里)又查十一年度內務統計所轄幾七、六八〇方里。
涪瀘	四、五九一·三〇。	(縣轄幾一、五三三·三五方公里)又查清末十八年出版洪雅縣志所轄幾六、〇〇〇方里，十一年度內務統計所轄幾五、一一。
中棟	四、五三〇·九五。	(縣內務統計所轄幾一、五〇三·三六九方公里)。又查二十一年民政廳查報幾三、三〇〇方里，與圖十一年出版巫棟縣志所轄幾四、七〇〇方公里，十一年度內務統計所轄幾一、四〇七、六〇〇方公里。
中江	四、四六五·〇六。	(縣轄幾一、四六八·四二〇方公里)又查民國十五年出版中江縣志所轄幾六、四五五方里，十一年度內務統計所轄幾一、四〇〇方公里。
梁山	四、四五六·三一。	(縣轄幾一、四七六·四五〇方公里)又查二十一年九月民政廳查報幾五、六、五一三、四一七〇四六五四五方公里)，十一年度內務統計所轄幾一、四〇七、六八〇方公里。
金堂	四、二五四·六八。	(縣轄幾一、四一一·六〇方公里)又查二十年八月縣政府估報幾六、八〇方里，十一年度內務統計所轄幾六、七二〇方里。
雙流	四、二五〇·〇〇	二十一年三月縣政府估報。又查十一年度內務統計所轄幾二、二六八方里。
射洪	四、二一七·六〇。	(縣轄幾一、三九九·三〇方公里)又查十一年度內務統計所轄幾七、九三六方里。
蓬溪	四、二〇〇·〇九。	(縣轄幾一、四五九·四九方公里)又查二十年八月縣政府估報幾四、三〇〇方里，十一年度內務統計所轄幾五、四五〇方里。
大足	三、九六六·一一。	(縣計轄幾一、三一一)又查二十年十月縣政府估報幾一、八〇〇方里，十一年度內務統
永川	三、八三三·二八。	(縣轄幾一、二八八·三八方公里)又查十一年度內務統計所轄幾七、一六〇方里。
璧山	三、八三三·〇一。	(縣計所轄幾一、二一七·〇七〇方公里)又查二十一年九月民政廳查報幾四、七二五方里，十一年度內務統計所轄幾七、三一六〇方里。
合川	三、七五三·四七。	(縣轄幾一、二四五·三一方公里)又查二十年六月縣政府估報幾八、〇〇〇方里，十一年度內務統計所轄幾四、六七〇方里。
璧山	三、七二七·二一。	(縣計轄幾一、三三六·六八〇方公里)又查二十年五月縣政府估報幾一二、〇〇〇方里，十一年度內務統計所轄幾七、一六八·六八〇方里。
邠亭	三、五〇〇·〇〇	二十一年二月縣政府查報係民國二十一年出版什邡縣志所轄數。又查十一年度內務統計所轄幾二、九方里。
綿竹	三、四九九·五二。	(縣轄幾一、一五七·七四方公里)又查十一年度內務統計所轄幾五、七六〇方里。
綿竹	三、四三〇·〇二。	(縣轄幾一、一三八·〇〇方公里，十一年度內務統計所轄幾一、一〇〇方里)又查二十年七月縣政府查報民國十七年出版綿竹縣志所轄幾七、七〇〇方里。
梁山	三、三六四·四七。	(縣計所轄幾六、八四六方五方公里)又查民國十五年梁山縣志所轄幾三、九〇〇方里，十一年度內務統
大邑	三、三五九·四九。	(縣轄幾一、〇八一·四二方公里)又查十一年度內務統計所轄幾一、九六〇方里。
武隆	三、三五三·一〇。	(縣轄幾一、〇七九·三〇方公里)又查民國十九年出版武隆縣志所轄幾三、二〇〇方里，十一年度內務統計所轄幾二、八〇方公里。
巫江	三、三五〇·〇〇。	二十一年七月縣政府查報係清同治四年出版巫江縣志所轄。又查十一年度內務統計所轄幾三、八八〇方十一年七里。
符節	三、二四五·四四。	(縣計所轄幾一、〇七六·七六方公里)又查二十年十二月縣政府查報幾三、三〇五方里，十一年度內務統
江津	三、一三五·五五。	(縣轄幾一、〇四〇·三〇方公里)又查十一年度內務統計所轄幾六、六五六方里。
山城	三、一一七·二八。	(縣內務統計所轄幾一、〇三四·二四方公里)又查民國十二年出版屏山縣志所轄幾一、三、二〇〇方里，十一年度
光西	三、〇一〇·七七。	(縣內務統計所轄幾九、八·九〇方公里)又查二十一年一月縣政府估報幾一一、〇〇〇方里，十一年度內務統計
昭等	三、八八五·五九。	(縣轄幾一、五七七·三七方公里)又查二十一年七月縣政府查報及十一年度內務統計所轄幾三、〇七二方里。幾九、一一〇方里，十一年度內務統計所轄幾一、七一〇方里。
南溪	三、八八四·六六。	(縣轄幾一、九五七·〇六方公里)
彭明	三、八三〇·〇〇	十一年度內務統計所轄。

瑪　縣	二、八一七·三五*	(原數爲九三四·七三方公里)又查十一年度內務統計所載爲六、一六七方里。
桑　昌	二、七一〇·五〇*	(爲原數爲八九二、八方公里)又查二十年十月縣政府估報爲九、〇〇〇方里，十一年度內務統計所載爲七、〇四八方里。
墊　江	二、六七〇·四八*	(原爲八、數爲九、爲八六八〇六方里)又查二十一年九月民政廳查報爲一、五三〇方里，十一年度內務統計所載爲八、〇八六方里。
璧　山	二、四四·二一*	(爲原七數、八、爲六六八一〇方里)又查二十年七月縣政府估報爲八、四〇〇方里，十一年度內務統計所載爲七、〇一九三方公里。
威　遠	二、三五二·七九*	(爲原四數、八爲六七八〇方〇里)又查二十年九月縣政府查報爲一三、六〇〇方里，十一年度內務統計所載爲六七八〇方〇里。
隆　昌	二、二九二·九〇*	(原數爲七六〇·七三方公里)又查十一年度內務統計所載爲三、二六〇方里。
江　安	二、二二九·一二*	(原數爲七三九·五七方公里)又查十一年度內務統計所載爲八、三二〇方里。
丹　棱	二、一八〇·九〇*	(原數爲七、二三〇·五七方公里)又查二十年五月縣政府估報爲九、八三〇方里，民國十二年五月出版丹棱縣志所載爲一〇、二七方里，民國十年度內務統計所載爲二五六〇方里。
井　研	一、八九一·四六*	(原數爲六、二五四方二公里)又查清光緒二十六年出版井研縣志所載爲四、二九六方里，十一年度內務統計所載爲七三、五四方三〇公里)又查民國十九年出版名山縣志所載爲四、五〇〇方里，十一年度內務統計所載爲六二、二七方三〇公里。又查民國十九年出版名山縣志所載爲四、五〇〇方里，十一年度內務統計所載爲五、二七方里。
名　山	一、八七五·二七*	(原數爲五九八·三六方公里)又查十一年度內務統計所載爲五、九〇六方里。
古　宋	一、八〇三·五一*	(原數爲八、三七方公里)又查二十年六月縣政府估報爲八、七五〇方里，十一年度內務統計所載爲五、五八六·五三*
興　文	一、五八六·五三*	(爲原數、八爲五八五〇方里)又查二十八年縣政府估報爲五、六〇〇方里，清光緒四年出版蒲江縣志所載爲六、五八〇一·二五方公里)又查二十八年縣政府估報爲五、六〇〇方里，清光緒四年出版蒲江縣志所載爲三〇一·二五方公里，十一年度內務統計所載爲六、〇四四方里。
蒲　江	一、五一〇·八一*	(原數爲六、四九九·一五方公里)又查二十一年二月縣政府查報及清道慶年間出版涪州志所載爲一、〇〇八方數里。
廣　漢	一、五〇四·四八*	(原數爲七、四七七·二七方公里)又查二十年六月縣政府估報爲三、六〇〇方里，十一年度內務統計所載爲四、四三八·五三*
納　溪	一、四三八·五三*	(原數爲二、二三四四四〇方里)又查二十年九月縣政府估報爲一、九七五方里，十一年度內務統計所載爲二、二八二·五二*
彭　山	一、二八二·五二*	(爲原二數、二爲五五一方公里)又查二十年六月縣政府估報爲一、二六四·五三*
夾　江	一、二六四·五三*	(爲原四數、一爲六四〇方九里·五四方公里)又查二十年九月民政廳查報爲五、二〇〇方里，十一年度內務統計所載爲一、三三三·四八*
青　神	一、三三三·四八*	(原爲數爲四〇九方二四方公里)又查二十一年度內務統計所載爲三、二四〇方里。
筠　連	一、〇三二·〇六*	(原數爲三四一·七五方公里)又查十一年度內務統計所載爲二、四九〇方里。
新　津	九五〇·八五*	(原數爲二、爲三四四五·四七方公里)又查二十一年九月民政廳查報爲二、〇三三方里，十一年度內務統計所載爲二、〇四四五方里。
瑪　縣	二、八一七·三五*	(原數爲九三四·七三方公里)又查十一年度內務統計所載爲六、一六七方里。
桑　昌	二、七一〇·五〇*	(爲原七、數爲八九二、八方公里)又查二十年十月縣政府估報爲九、〇〇〇方里，十一年度內務統計所載爲七、〇四八方里。
墊　江	二、六七〇·四八*	(爲原八、數爲九、爲八六八〇六方里)又查二十一年九月民政廳查報爲一、五三〇方里，十一年度內務統計所載爲八、〇八六方里。
璧　山	二、四四·二一*	(爲原七數、八、爲六六八一〇方里)又查二十年七月縣政府估報爲八、四〇〇方里，十一年度內務統計所載爲七、〇一九三方公里)又查二十年七月縣政府估報爲八、四〇〇方里，十一年度內務統計所載爲七、〇一九三方公里。
威　遠	二、三五二·七九*	(爲原四數、八爲六七八〇方〇里)又查二十年九月縣政府查報爲一三、六〇〇方里，十一年度內務統計所載爲六七八〇方〇里。
隆　昌	二、二九二·九〇*	(原數爲七六〇·七三方公里)又查十一年度內務統計所載爲三、二六〇方里。
江　安	二、二二九·一二*	(原數爲七三九·五七方公里)又查十一年度內務統計所載爲八、三二〇方里。
丹　棱	二、一八〇·九〇*	(原數爲七、二三〇·五七方公里)又查二十年五月縣政府估報爲九、八三〇方里，民國十二年五月出版丹棱縣志所載爲一〇、二七方里，民國十年度內務統計所載爲二五六〇方里。
井　研	一、八九一·四六*	(原數爲六、二五四方二公里)又查清光緒二十六年出版井研縣志所載爲四、二九六方里，十一年度內務統計所載爲七三、五四方三〇公里)又查民國十九年出版名山縣志所載爲四、五〇〇方里，十一年度內務統計所載爲六二、二七方三〇公里。又查民國十九年出版名山縣志所載爲四、五〇〇方里，十一年度內務統計所載爲五、二七方里。
名　山	一、八七五·二七*	(原數爲五九八·三六方公里)又查十一年度內務統計所載爲五、九〇六方里。
古　宋	一、八〇三·五一*	(原數爲八、三七方公里)又查二十年六月縣政府估報爲八、七五〇方里，十一年度內務統計所載爲五、五八六·五三*
興　文	一、五八六·五三*	(爲原二數、八爲五八五〇方里)又查二十八年縣政府估報爲五、六〇〇方里，清光緒四年出版蒲江縣志所載爲六、五八〇一·二五方公里)又查二十八年縣政府估報爲五、六〇〇方里，清光緒四年出版蒲江縣志所載爲三〇一·二五方公里，十一年度內務統計所載爲六、〇四四方里。
蒲　江	一、五一〇·八一*	(原數爲六、四九九·一五方公里)又查二十一年二月縣政府查報及清道慶年間出版涪州志所載爲一、〇〇八方數里。
廣　漢	一、五〇四·四八*	(原數爲七、四七七·二七方公里)又查二十年六月縣政府估報爲三、六〇〇方里，十一年度內務統計所載爲四、四三八·五三*
納　溪	一、四三八·五三*	(原數爲二、二三四四四〇方里)又查二十年九月縣政府估報爲一、九七五方里，十一年度內務統計所載爲二、二八二·五二*
彭　山	一、二八二·五二*	(爲原二數、二爲五五一方公里)又查二十年六月縣政府估報爲一、二六四·五三*
夾　江	一、二六四·五三*	(爲原四數、一爲六四〇方九里·五四方公里)又查二十年九月民政廳查報爲五、二〇〇方里，十一年度內務統計所載爲一、三三三·四八*
青　神	一、三三三·四八*	(原爲數爲四〇九方二四方公里)又查二十一年九月民政廳查報爲五、二〇〇方里，十一年度內務統計所載爲三、二四〇方里。
筠　連	一、〇三二·〇六*	(原數爲三四一·七五方公里)又查十一年度內務統計所載爲二、四九〇方里。
新　津	九五〇·八五*	(原數爲二、爲三四四五·四七方公里)又查二十一年九月民政廳查報爲二、〇三三方里，十一年度內務統計所載爲二、〇四四五方里。
成　都　市	九一·五三*	(原數爲二〇·四三方公里)
新　繁	四七七·八*	(載原爲數爲一、爲三五八·五五方公里)又查二十一年三月縣政府估報爲一、九〇〇方里，十一年度內務統計所載爲七七方里。
崇　寧	五三七·五九*	(原數爲九五八七·三五方公里)又查民國十四年崇寧縣志所載爲二、〇二五方里，十一年度內務統計所載爲九五八七方里。
新　都	七三四·〇五*	(原數爲九六爲〇一四三·五四方公里)又查民國十八年新都志所載爲一、七〇〇方里，十一年度內務統計所載爲六〇一方里。
成　都	七四〇·五三*	(原爲數爲一、爲一四三·五〇五·六九方公里)又查二十一年十二月縣政府查報爲六四三方里，十一年度內務統計所載爲一、四三五·六九方里。
溫　江	七五五·一五*	(原數爲內務統計所載爲五四方一方、公里)又查民國八年溫江志所載爲三六一、七〇〇(約合六七〇方里)，十一年度內務統計所載爲五四〇方一

鎮	六、三五二·〇〇
陶	六、三三九·〇〇
業	六、二〇八·〇〇
樣	六、一一六·〇〇
化	六、〇三四·〇〇
鶴	六、〇二二·〇〇
昌	五、九一五·〇〇
縣	五、三六七·〇〇
城	五、二七六·〇〇
縣	五、二六六·〇〇
縣	五、一八一·〇〇
城	五、一五四·〇〇
邱	五、〇八五·〇〇
縣	四、九九〇·〇〇
縣	四、九二四·〇〇
清	四、九〇五·〇〇
都	四、七〇五·〇〇
青	四、四八六·〇〇
沛	四、四七〇·〇〇
青	四、二三五·〇〇
城	四、一五〇·〇〇
縣	四、一四〇·〇〇
平	三、九五七·〇〇
野	三、八八九·〇〇
蒙	三、八八二·〇〇
掌	三、八七六·〇〇
城	三、五四五·〇〇
河	三、四九二·〇〇
縣	三、四三一·〇〇
縣	三、三四七·〇〇
縣	三、二〇一·〇〇
城	三、一九五·〇〇
縣	三、一九二·〇〇
河	三、一六五·〇〇
陽	三、〇七九·〇〇
台	三、〇四一·〇〇
縣	二、九三三·〇〇
川	二、八六六·〇〇
城	二、八六六·〇〇
縣

濟南市	五三五·〇〇
青城	六六九·〇〇
觀城	六三七·〇〇
高苑	九二二·〇〇
濱縣	一、〇六二·〇〇
邱縣	一、一八九·〇〇
嘉祥	一、三一七·〇〇
寧縣	一、三六五·〇〇
范縣	一、三九九·〇〇
蒲	一、四四一·〇〇

附註

一、以上全省面積共計四四〇、二八〇方里。

二、各方省表山東面積數目如後：

(1)參謀本部陸地測量局，五四四、二一九方里。

(2)北平地質調查所，四四〇、八六七方里（原數爲一四六、二六九方公里）。

(3)亞新地學社地圖，五四四、三二九方里。

三、各縣市面積分組統計如後。

二縣	一五、〇〇〇（方里）——一、〇〇一、三（方里）
一縣	〇〇〇、三一——一〇〇、一一

淄川	二、八四五·〇〇
樂陵	二、七九四·〇〇
東阿	二、六九八·〇〇
恩縣	二、六八九·〇〇
陽穀	二、六四三·〇〇
酒永	二、六一〇·〇〇
昌樂	二、四八一·〇〇
博山	二、四二三·〇〇
博興	二、四二三·〇〇
城武	二、三八一·〇〇
屆山	二、三七五·〇〇
禹城	二、三五一·〇〇
金乘	二、三四二·〇〇
平陰	二、三四二·〇〇
德平	二、三三三·〇〇
柳城	二、三〇三·〇〇
高唐	二、二七三·〇〇
陽信	二、二六四·〇〇
壽張	二、二三六·〇〇
茌平	二、二三〇·〇〇

夏津	二、一〇七·〇〇
冠縣	二、〇八七·〇〇
定陶	一、九五六·〇〇
平陰	一、八三〇·〇〇
鄄邑	一、七七五·〇〇
武城	一、七六六·〇〇
滋陽	一、七六三·〇〇
朝城	一、七三六·〇〇
曲阜	一、六九五·〇〇
鄆平	一、六四六·〇〇
濟寧	一、六四四·〇〇
館陶	一、六四三·〇〇
黃縣	一、六一〇·〇〇
臨邑	一、五八五·〇〇
長山	一、五七三·〇〇
臨淄	一、五五五·〇〇
博平	一、五五一·〇〇
齊東	一、五四〇·〇〇
陵縣	一、四九五·〇〇
蒲	一、四六九·〇〇
樂	一、四六六·〇〇
東	一、四六三·〇〇
恩	一、四六〇·〇〇
陽	一、四五八·〇〇
酒	一、四五六·〇〇
昌	一、四五五·〇〇
博	一、四五四·〇〇
博	一、四五三·〇〇
城	一、三五一·〇〇
屆	一、三五〇·〇〇
禹	一、三四九·〇〇
金	一、三四八·〇〇
平	一、三四七·〇〇
德	一、三四六·〇〇
柳	一、三四五·〇〇
高	一、三四四·〇〇
陽	一、三四三·〇〇
茌	一、三四二·〇〇
壽	一、三四一·〇〇
平	一、三四〇·〇〇

政體明　山西省各縣呈報轄境面積數字，均嫌過大，致全省總數與各方省表者相差甚鉅。茲根據二十二年九月山西省政府刊要所載該省各縣轄境面積數加以編製如下表。其原註云，本表所列各縣面積數字係根據各縣呈送之縣政調查表，其有計算錯誤者，由廳按照該省軍用地圖推算數目，分別更正。經內政部復核尚無不合，惟原載全省總數爲四七一、四三三·五一方里。縣縣算匯總爲四七一、四六三·四一方里。

縣別	面積（每方里）
大同	一二、七二二·八一
靜樂	一〇、二九八·五〇
陽曲	九、九六六·八三
安澤	九、五五五·六〇
朔縣	九、五四五·八九
臨縣	九、一二一·五九
六縣	九、〇〇一
七縣	七、〇〇一
一六縣	五、〇〇一
二四縣	三、〇〇一
四九縣	一、〇〇一
四縣以下	一、〇〇〇

一一、〇〇〇	六縣
九、〇〇〇	七縣
七、〇〇〇	一六縣
五、〇〇〇	二四縣
三、〇〇〇	四九縣
一、〇〇〇	四縣以下

臺縣	九〇一二·一四
五台縣	八七一八·五八
繁峙縣	八四七九·九七
盂縣	八二三九·一二
沁水縣	八一七六·八三
夾城縣	八一一一·七三
和順縣	七六八八·九五
平定縣	七六一八·〇二
臨縣	七五七五·五七
沁源縣	七五三五·七五
蒲縣	七四五二·七三
右玉縣	七二六二·八三
豐邱縣	七二二五·〇八
離石縣	六七二五·九四
晉城縣	六七〇八·〇七
鄉寧縣	六五八六·二二
吉縣	六四九五·二〇
蒲縣	六三一七·四二
大陽縣	六二一〇·一三
河曲縣	六二〇·一三
臨縣城	六〇九八·三一
嘉縣	五九二二·一四
五台縣	八七一八·五八
繁峙縣	八四七九·九七
盂縣	八二三九·一二
沁水縣	八一七六·八三
夾城縣	八一一一·七三
和順縣	七六八八·九五
平定縣	七六一八·〇二
臨縣	七五七五·五七
沁源縣	七五三五·七五
蒲縣	七四五二·七三
右玉縣	七二六二·八三
豐邱縣	七二二五·〇八
離石縣	六七二五·九四
晉城縣	六七〇八·〇七
鄉寧縣	六五八六·二二
吉縣	六四九五·二〇
蒲縣	六三一七·四二
大陽縣	六二一〇·一三
河曲縣	六二〇·一三
臨縣城	六〇九八·三一

壽縣	六〇四四·四八
代縣	五九二五·九九
吉縣	五八二二·七七
忻縣	五八〇二·〇四
武鄉縣	五五九二·八二
源縣	五五二一·八二
中陽縣	五四〇二·二八
寧武縣	五二六六·二九
陵川縣	五二六二·七九
昔縣	五二八八·七二
平順縣	五二二五·五四
石樓縣	五一一六·七八
天鎮縣	四九〇八·四〇
蒲縣	四七六七·五六
嵐縣	四四一九·八二
左雲縣	四三七一·九五
繁城縣	四二九二·二九
沁縣	四一四二·九〇
盧石縣	四一三六·五二
夏縣	四一一五·二六
壽縣	六〇四四·四八
代縣	五九二五·九九
吉縣	五八二二·七七
忻縣	五八〇二·〇四
武鄉縣	五五九二·八二
源縣	五五二一·八二
中陽縣	五四〇二·二八
寧武縣	五二六六·二九
陵川縣	五二六二·七九
昔縣	五二八八·七二
平順縣	五二二五·五四
石樓縣	五一一六·七八
天鎮縣	四九〇八·四〇
蒲縣	四七六七·五六
嵐縣	四四一九·八二
左雲縣	四三七一·九五
繁城縣	四二九二·二九
沁縣	四一四二·九〇
盧石縣	四一三六·五二
夏縣	四一一五·二六

留屯	四〇九九·一八
關關	四〇七一·九八
池池	四〇三〇·一五
黃黃	三九九四·〇七
曲曲	三九七八·一九
喜喜	三九六〇·四〇
陵陵	三九三三·七九
夫夫	三九〇四·〇五
和和	三八七五·七六
社社	三九〇〇·一九
紫紫	三七六一·七八
汾汾	三七五九·五八
關關	三七五九·〇一
陽陽	三七〇一·〇四
城城	三七〇〇·五七
垣垣	三六八〇·五三
陶陶	三六三七·〇四
義義	三五三〇·四五
遠遠	三四〇八·五二
縣縣	三三九六·六四
留屯	四〇九九·一八
關關	四〇七一·九八
池池	四〇三〇·一五
黃黃	三九九四·〇七
曲曲	三九七八·一九
喜喜	三九六〇·四〇
陵陵	三九三三·七九
夫夫	三九〇四·〇五
和和	三八七五·七六
社社	三九〇〇·一九
紫紫	三七六一·七八
汾汾	三七五九·五八
關關	三七五九·〇一
陽陽	三七〇一·〇四
城城	三七〇〇·五七
垣垣	三六八〇·五三
陶陶	三六三七·〇四
義義	三五三〇·四五
遠遠	三四〇八·五二
縣縣	三三九六·六四

汾西	三三五八·二六
臭子	三二四〇·一八
大谷	三一七四·〇〇
保德	三〇〇二·九八
高平	二九八一·九六
浮山	二九七二·二〇
文水	二九七一·〇一
平魯	二七六〇·九九
饒仁	二六五五·一四
力山	二六三二·五一
大曾	二五九五·六四
臨高	二五二〇·八三
絳縣	二四四〇·二四
郭縣	二二七六·四六
安邑	二二六八·八六
霍縣	二二六四·一一
介休	二二一〇·七二
稷山	二一五八·九五
定襄	二一九二·二〇
陸縣	二〇九二·〇〇
山西	三三五八·二六
臭子	三二四〇·一八
大谷	三一七四·〇〇
保德	三〇〇二·九八
高平	二九八一·九六
浮山	二九七二·二〇
文水	二九七一·〇一
平魯	二七六〇·九九
饒仁	二六五五·一四
力山	二六三二·五一
大曾	二五九五·六四
臨高	二五二〇·八三
絳縣	二四四〇·二四
郭縣	二二七六·四六
安邑	二二六八·八六
霍縣	二二六四·一一
介休	二二一〇·七二
稷山	二一五八·九五
定襄	二一九二·二〇
陸縣	二〇九二·〇〇

縣別	面積（港制方里）
淮陽	八、七八三·〇〇
涉陽	九、〇一八·〇〇
商陽	九、〇三〇·〇〇
洛常	九、〇四四·〇〇
睢河	九、六九三·〇〇
川	一〇、〇九四·〇〇
倍陽	一〇、七六六·〇〇
蕭縣	一一、一一七·〇〇
砀始	一一、三三八·〇〇
商城	一一、四二九·〇〇
光山	一一、五一一·〇〇
虞氏	一四、四四八·〇〇
內鄉	一八、〇五一·〇〇
正陽	八、七八三·〇〇
確山	八、六〇四·〇〇
方城	八、一〇五·〇〇
羅山	七、九七七·〇〇
鄧縣	八、七五三·〇〇
淅川	七、二二六·〇〇
鄭邱	七、〇六八·〇〇
商邑	六、五四二·〇〇
鹿寶	六、四九五·〇〇
鎮平	六、四一一·〇〇
桐柏	六、四一一·〇〇
太康	六、二七二·〇〇
滑縣	六、二五四·〇〇
濟源	六、〇七〇·〇〇
南召	五、九八九·〇〇
閉封	五、八九四·〇〇
魯山	五、八二九·〇〇
陝縣	五、四五六·〇〇
正陽	五、四五一·〇〇
禹縣	五、二九九·〇〇
永城	五、一八四·〇〇

縣別	面積（港制方里）
洪洛	五八、五·六〇
清溪	一、一七五·六〇
郟縣	一、二五九·九一
襄陵	一、二〇〇·八三
虞鄉	一、二二一·一二
禹泉	一、二四三·二一
鞏氏	一、四七二·七九
汝城	一、七二〇·〇一
新絳	一、七四五·二九
樂河	一、七五六·七九
臨晉	一、八六四·一五
丙城	一、八七八·七六
大原	一、九四八·〇五
遺城	一、九五三·七一
曲沃	一、九五九·三五
河津	二、〇三七·一九
县治	二、〇五八·一五
澠城	二、〇七四·五五
洪澗	二、〇八四·三二

附註

一、以上全省面積共計四七一、四六二·四二方里。

二、各方縣表山西面積數目如後。

(1)參謀本部陸地測量局，四七〇、〇〇〇方里。

(2)北平地質調查所，五一六、四〇九方里（原數爲一七一、三三二方公里）。

(3)至新地學社地圖，五五三、七八〇方里。

三、各縣面積分組統計如後。

一縣（大同縣）	一三、〇〇一（方里）——一五、〇〇〇（方里）
六縣	一一、〇〇一　一一、〇〇〇
一二縣	九、〇〇一　九、〇〇〇
一九縣	七、〇〇一　七、〇〇〇
三二縣	五、〇〇一　五、〇〇〇
三四縣	三、〇〇一　三、〇〇〇
一縣（淶源縣）	一、〇〇〇　以下

第九目　河南省

說明　河南各縣所報轄境面積數字，極形複雜，難免數次，仍難確定。茲根據二十一年河南省政府年刊所載之河南各縣面積人口及人口密度一覽表，加以綜製如下表。查此項數字來源，係按照參謀本部河南陸地測量局十萬分一地圖計算而成，惟鞏縣共一縣，未能說明。查該縣係於二十二年十月由光山縣析置，其面積若干，尚無確數。本表中光山縣面積數仍包含鞏縣面積數在內。又臺灣城、因始兩縣，有若干尚無測丈確數，本表中商城、因始兩縣數字，仍係未劃分時之面積，茲以製在則，無從據算，姑志於此，以俟更正。

又原刊各縣面積單位，係以市用制爲準。現爲前後一律起見，乃按一方市里等於〇·七五三五二一畝制方里之標準概行折成港制方里，其有不盡小數，亦以四捨五入收爲整數，以便計算。

縣別	面積（港制方里）
鞏縣	一八、〇五一·〇〇
虞氏	一四、四四八·〇〇
光山	一一、五一一·〇〇
商城	一一、四二九·〇〇
因始	一一、三三八·〇〇
蕭縣	一一、一一七·〇〇
睢陽	一〇、七六六·〇〇
川	一〇、〇九四·〇〇
虞河	九、六九三·〇〇
洛常	九、〇四四·〇〇
商陽	九、〇三〇·〇〇
涉陽	九、〇一八·〇〇
淮陽	八、七八三·〇〇

内閣年鑑　土地篇　第二章　面積

栃木	二、六九八・〇〇
群馬	二、六五二・〇〇
埼玉	二、〇六一・〇〇
千葉	二、五三二・〇〇
東京	二、四五九・〇〇
新潟	二、四三二・〇〇
沖縄	二、四二一・〇〇
静岡	二、三四八・〇〇
愛知	二、三一一・〇〇
岐阜	二、九七・〇〇
滋賀	二、二九七・〇〇
福井	二、二七九・〇〇
鳥取	二、二三三・〇〇
島根	二、二一八・〇〇
岡山	二、一七三・〇〇
広島	二、〇〇一・〇〇
山口	一、九九五・〇〇
徳島	一、九五九・〇〇
香川	一、九二〇・〇〇
愛媛	一、九一七・〇〇
高知	一、八四五・〇〇
福岡	一、八〇八・〇〇
佐賀	一、七六七・〇〇
長崎	一、七〇九・〇〇
熊本	一、六九三・〇〇
大分	一、六七七・〇〇
宮崎	一、六五五・〇〇
鹿児島	一、五六四・〇〇
沖縄	一、五四九・〇〇
北海道	一、五二七・〇〇
青森	一、四八〇・〇〇
秋田	一、三五九・〇〇
山形	一、三二五・〇〇
宮城	一、三〇八・〇〇
福島	一、二一八・〇〇
茨城	一、二〇五・〇〇
栃木	一、二〇九・〇〇
群馬	一、二〇五・〇〇
埼玉	一、一八〇・〇〇
千葉	一、一六〇・〇〇
東京	八三二・〇〇
神奈川	
新潟	
富山	
石川	
福井	
山梨	
長野	
岐阜	
静岡	
愛知	
三重	
滋賀	
京都	
大阪	
兵庫	
奈良	
和歌山	
鳥取	
島根	
岡山	
広島	
山口	
徳島	
香川	
愛媛	
高知	
福岡	
佐賀	
長崎	
熊本	
大分	
宮崎	
鹿児島	
沖縄	
北海道	
青森	
秋田	
山形	
宮城	
福島	
茨城	
栃木	
群馬	
埼玉	
千葉	
東京

二、各方彙表河南省面積數目如下。

(1)參謀本部陸地測量局，五二〇、六四〇方里。

(2)北平地質調查所，五五六、二一九方里（原數為一、八四、五四〇方公里）。

(3)亞斯地學社地圖，五七六、一〇〇方里。

三、各縣面積分組統計如後。

縣別	面積（省制方里數）	備註
遵化	一、六五〇·〇〇	又查二十二年七月河北省建設廳測量處查報為五、七八〇·〇一八方公里（約合一七、四二一方里）。
豐潤	九、二七〇·〇〇	又查測量處查報為二、八二九·九四一方公里（約合八、五三〇方里）。
玉田	九、〇九二·〇〇	一又查測量處查報為三、十、三一九〇·四七方公里（約合一、二〇、二五方里），清光緒計所載為三、二一〇、二九方里，十二年度內務統計所載為九、三六〇〇方里。
遵化	一一、八三三·〇〇	里方查二十一年所載為一、〇〇六、一〇〇方里，又查測量處查報為二、九六〇·四六八方公里（約合八、九二三方里）。
豐潤	九、二七〇·〇〇	又查測量處查報為二、八二九·九四一方公里（約合八、五三〇方里）。
玉田	九、〇九二·〇〇	一又查測量處查報為三、十、三一九〇·四七方公里（約合一、二〇、二五方里，

歙縣	四、九〇〇·〇〇	又查測量處查報幾一、六一六·〇三三方公里（約合四、九〇一方里）。十一年度內務統計所載幾四、一〇〇方里六。
武清縣	四、八一〇·〇〇	九又查二十年六月縣政府估報幾八、一一五方公里。測量處查報幾一、六一五·六八四方公里（約合四、〇〇方里）。
天津縣	四、七〇三·〇〇	二十二年六月民政廳查報係根據最近縣製縣圖計算。
霸縣	四、六一〇·〇〇	又查測量處查報幾一、七六一·九四三方公里（約合五、一一〇方里）。
河間縣	四、三〇〇·〇〇	又又查測量處查報幾一、四〇八·〇一三方公里（約合四、一四四方里）。二十年六月縣政府查報幾六、一二五方里。
棗強縣	四、二六七·〇〇	府估十二年七月河北省政府遵照測量處查報（民政幾一、四一五·六一九方公里）。二十年七月縣政府幾四、八〇〇方里。
青縣	四、一〇〇·〇〇	又查測量處查報幾一、三一九·六〇三方公里（約合三、九七七方里）。
房山縣	三、九五〇·〇〇	又查測量處查報幾一、五七九·三〇一方公里（約合四、七六〇方里）。
良鄉縣	三、八五〇·〇〇	〇又查測量處查報幾一、一四九·八一〇方公里（約合三、九〇三方里）。十一年度內務統計所載幾三、〇三三·〇方里（查出數係出於清同治十二年增修良鄉志所載一、九三三、九二七·二七數字，約合三、〇三三·〇方里）。
定興縣	三、七三〇·〇〇	又查測量處查報幾四、一三五方里。測量處查報幾一、二四三·五五〇方公里（約合三、七一二方里）。
樂亭縣	三、六七三·〇〇	一又查八測方量處查報幾一、三一四·〇七一方公里（約合三、九五九方里）。十一年度內務統計所載幾四、一二五測方量處查報（查出數係出清同治三年出版乾隆三年續修樂亭縣志所載）。
深縣	三、五九五·〇〇	八又查四查〇測方量處查報幾一、三三六·四八二方公里（約合三、七二七方里）。二十年四月縣政府估報幾四、八二方里〇。
新城縣	三、五三〇·〇〇	七又查五查〇測方測量處查報幾九一五·八四六方公里（約合二、七六〇方里）。十一年度內務統計所載幾三、三一五方里。
東鹿縣	三、四二〇·〇〇	三又查〇查〇測方量處查報幾一、〇六六·九八一方公里（約合三、二一九方里）。十一年度內務統計所載幾五、三〇方里。
通縣	三、三七〇·〇〇	六又二查四測量處查報幾一、一三四·三一一五方公里（約合三、四一九方里）。二十年六月縣政府估報幾四、四方里。
順義縣	三、三六〇·〇〇	又查十一年度內務統計所載幾三、八一三五方里。
任邱縣	三、三四〇·〇〇	六又查測量處查報幾一、一四〇·〇四五方公里（約合三、四三六方里）。二十年三月縣政府估報幾五、一六方里。
大河縣	三、三二〇·〇〇	二〇又查測量處查報幾一、〇四三·〇一九方公里（約合三、一四一方里）。二十年五月縣政府估報幾三、二〇方里。
唐縣	三、二五五·〇〇	又查測量處查報幾一、九二四·一四一方公里（約合三、八九五方里）。
寧晉縣	三、二五五·〇〇	又查二十年十月縣政府估報幾三、四五六方里。
沙河縣	三、二二〇·〇〇	二又查五查〇測量處查報幾一、一八二·三三四方公里（約合三、五六四方里）。二十年三月縣政府估報幾五、一四方里。
清苑縣	三、二二〇·〇〇	四又查二〇方二十年四月縣政府估報幾四、二〇〇方里。測量處查報幾一、〇四一·七六四方公里（約合三、一四方里）。
玉田縣	三、一七〇·〇〇	縣又幾又查五測、一量處查報幾一、三三二·一一八方公里（約合三、四一二方里）。清光緒十年出版玉田縣志所載一三〇方里。
曲陽縣	三、〇六〇·〇〇	五又幾幾查測五里量處查報幾九七七·八〇〇方公里（約合三、九四七方里）。十年五月縣政府估報幾三、八五〇方查測五里量處查報幾九五四·一四五方公里（約合三、八七六方里）。民國三年出版清豐縣志所載幾三、
清豐縣	三、六四〇·〇〇	九又查六查〇測方量處查報幾九五四·一四五方公里（約合三、八七六方里）。民國三年出版清豐縣志所載幾三、
豐潤縣	二、六二八·〇〇	又查測量處查報幾九九三·三〇五方公里（約合二、九九四方里）。
饒阜縣	二、六二八·〇〇	又查測量處查報幾九八四·一八六方公里（約合二、九六六方里）。

臨城	二、五八六、〇〇	〇又查測量處查報為九〇〇·四二八方公里（約合三、七一四方里），二十年四月縣政府佔報為三、〇〇〇方測量處查報為九〇〇·四二八方公里（約合三、七一四方里）。
大興	二、五六〇、〇〇	又查測量處查報為八二八·六九三方公里（約合二、四九八方里）。
東光	二、五六〇、〇〇	又查測量處查報為八九〇·六一八方公里（約合二、九八四方里），二十年四月縣政府佔報為三、〇〇〇又查一方測量處查報為八九〇·六一八方公里（約合二、九八四方里）。
新城	二、五四〇、〇〇	九又查一方里。二十年七月縣政府佔報為五、四〇〇方里，測量處查報為七二、一四四方公里（約合二、六三一〇〇〇方里）。
藁城	二、五四〇、〇〇	歌又歌九九又查一方里（約合二、五一四方里）。二十年四月縣政府佔報為三、〇〇〇方里，測量處查報為二、一四四方公里（約合二、六三一〇〇〇方里）。
晉縣	一、八二七、〇〇	測又查二、一方里，民國十六年出版晉縣志所載為一、二六四方里，測量處查報為

深澤	九〇八·〇〇	又查測量處查報約三〇〇·二四二方公里（約合九〇五方里）。
饒陽	九七八·〇〇	四又〇查方測量處查報約三四〇·四四七方公里（約合一〇二六方里）。十一年度內務統計所報約一·六
望都	一〇二五·〇〇	又查測量處查報約三五四·九七四方公里（約合一〇七〇方里）。
梁城	一〇九四·〇〇	四又查方測量處查報約三三三·〇三三方公里（約合九七四方里）。十一年度內務統計所報約一·六四
新河	一一一〇·〇〇	〇又〇查方測量處查報約三八五·九八四方公里（約合一·一六三方里）。十一年度內務統計所報約一·二
南和	一·一一〇·〇〇	又查二十年四月縣政府估報約一·三〇〇方里。
良鄉	一一五〇·〇〇	五又八查方測量處查報約三三一·三三一方公里（約合九八方里）。民國十三年出版良鄉縣志所報約七〇〇〇〇（約合一·四〇四方里）。
平谷	一一六四·〇〇	七又七查五查方測量處查報約三四七·八〇八方公里（約合一·〇四八方里）。十一年度內務統計所報約一·五
阜城	一一七九·〇〇	七又七查方測量處查報約三六〇·四一六方公里（約合一·〇八六方里）。十三年三月縣政府估報約九三〇
成安	一一七六·〇〇	七又七查方查十方測量一年度內務統計所報約一·八〇〇方里。測量處查報約四〇三·六〇七方公里（約合一·一一
清河	一·一八〇·〇〇	〇又〇查方測量十方里量處查報約四六三·五四七方公里（約合一·三六七方里）。十三年三月縣政府估報約一·二
平鄉	一·二〇〇·〇〇	〇又〇查方測量十方里量，處查報約四丙午出版平鄉縣志所報約二·三〇〇方里。十二年四月縣政府估報約二·〇
隆平	一·三三〇·〇〇	〇又〇查方測量十方里量處查報約四六六·三三五方公里（約合一·四〇六方里）。十三年三月縣政府估報約二·〇
任縣	一·三三〇·〇〇	〇又〇查方測量十方里量處查報約四七六·六三三方公里（約合一·四三七方里）。十三年三月縣政府估報約一·五
廣平	一·三五〇·〇〇	里又〇查測量處查報約三一三·五一七方公里（約合九四五方里）。十三年六月縣政府估報約七八九方
武強	一·三三〇·〇〇	八又〇查方測量處查報約四一三·五三〇方公里（約合一·三四六方里）。十三年六月縣政府估報約二·〇
趙縣	一·八八五·〇〇	七又七查五查方測量處查報約六九八·一九一方公里（約合一·一〇四方里）。十三年四月縣政府估報約二·九
饒陽	一·九〇五·〇〇	五又〇查方測量處查報約六三九·一一五方公里（約合一·九二六方里）。十一年度內務統計所報約二·七
安平	一·九一〇·〇〇	〇又〇查方測量處查報約五一五·一六八方公里（約合一·五五三方里）。十三年三月縣政府估報約一·八
完縣	一·九五〇·〇〇	三又查方查二里）。十七月縣政府估報約二·一七三六方里。測量處查報約六二四·八四〇方公里（約合一·八八

博野	九〇七·〇〇	里又查二十年七月縣政府報約七〇〇方里，測量處查報約三三·八七方公里（約合九七六方里）。
蠡山	八九〇·〇〇	又查二十年六月縣政府估報約一·一七〇方里。
柏鄉	八三五·〇〇	又查二十三年三月縣政府估報約一·〇八〇方里。
高邑	七二三·〇〇	又查二十年八月縣政府估報約六六八方里。
寧城	六九五·〇〇	方又查測量處查報約二四八·七八九方公里（約合七五〇方里）。十一年度內務統計所報約一·二〇〇
新鄉	二二〇·〇〇	七又查五查方測量處查報約九三·三七三方公里（約合二·八一方里）。清末時十二年出版保定府志所報約三
天津市	一五一·〇〇	二十三年六月民政廳查報係前土地局查測。
政治局山		

附註

一、以上全省面積共計四三〇、〇〇二方里。

二、各方面表列河北面積數目如後：

(1)北平地質調查所，四一五、六二四方里（民國約一三七、九四〇方公里）。

(2)參謀本部陸地測量總局，四六五、四九四方里。

(3)河北省政府測量處，四二五、一一一方里（後調查所報各縣市縣境面積數總計約一四一、三七三·五五方公里合如上數）。

(4)至新增學校地圖，四三一、七七五方里（即民國廳原有說之數）。

三、各縣面積分組統計如後。

第十一目　縣面積

一縣（廣安）	一六、〇〇〇（方里）——一七、〇〇一（方里）
	一七、〇〇〇　一五、〇〇一
	一五、〇〇〇　一三、〇〇一
二縣	一三、〇〇〇　一一、〇〇一
二縣	一一、〇〇〇　九、〇〇一
七縣	九、〇〇〇　七、〇〇一
一〇縣	七、〇〇〇　五、〇〇一
二八縣	五、〇〇〇　三、〇〇一
七二縣	三、〇〇〇　一、〇〇一
九縣市	一、〇〇〇以下

說明　陝西省各縣縣境面積調查材料多不齊全，茲錄二十二年一月陝西省政府論令處查報之陝西各縣土地面積表，加以編製。惟原表中漢滿洵陽一縣未列，現已依照二十年上半年度陝西省行政概況所載該縣面積數字，予以補正。

縣別	面積（市制方里）
南川縣	一一、六九六·〇〇
宜君縣	一一、七四三·〇〇
鄜縣	一一、八二九·〇〇
南鄭縣	一一、八三九·〇〇
西鄉縣	一二、一六七·〇〇
保安縣	一二、一七五·〇〇
山陽縣	一二、三〇五·〇〇
米脂縣	一二、三六四·〇〇
安塞縣	一二、五八五·〇〇
綏德縣	一二、五九一·〇〇
佛坪縣	一三、三七四·〇〇
寧羌縣	一三、九四七·〇〇
略陽縣	一四、〇四八·〇〇
鄜縣	一七、三三七·〇〇
定邊縣	一九、七四一·〇〇

茲列已依照二十年上半年度陝西省行政概況所載該縣面積數字，予以補正。

縣別	面積（市制方里）
寧陝	一一、六九〇·〇〇
靖邊	一一、五一一·〇〇
寶鷄	一〇、八〇四·〇〇
洛川	一〇、五六五·〇〇
鳳縣	一〇、五五五·〇〇
安康	一〇、三八〇·〇〇
榆林	九、九四九·〇〇
洋縣	九、九〇〇·〇〇
商南縣	九、七五一·〇〇
洵陽	九、六六五·〇〇
沔縣	八、八五八·〇〇
留壩	八、八一九·〇〇
宜君	八、八〇七·〇〇
府谷	八、八〇一·〇〇
安定	八、七七一·〇〇
韓城	八、七四〇·〇〇
橫山	八、六七一·〇〇
岡縣	八、五〇三·〇〇
泉縣	八、四四一·〇〇
甘肅	八、一〇三·〇〇

縣別	面積（市制方里）
蒲城縣	五、〇一九·〇〇
中部縣	五、一七二·〇〇
延長縣	五、二三三·〇〇
旬邑縣	五、二九二·〇〇
肤施縣	五、四五〇·〇〇
澄縣	五、五二一·〇〇
綏德縣	五、五七八·〇〇
白河縣	五、七〇六·〇〇
陰縣	五、七六七·〇〇
石泉縣	五、八四六·〇〇
水縣	五、九六〇·〇〇
柞縣	六、二二三·〇〇
盩厔縣	六、三五一·〇〇
鎮原縣	六、四七九·〇〇
洛川縣	六、五七七·〇〇
長安縣	六、六三一·〇〇
延川縣	六、八九四·〇〇
寶鷄縣	七、二九七·〇〇
紫陽縣	七、五三五·〇〇
平利縣	七、五七五·〇〇

縣別	面積（市制方里）
鄠縣	五、〇一一·〇〇
麟遊縣	四、九五六·〇〇
渭南縣	四、六九八·〇〇
鄭縣	四、三四七·〇〇
郃陽縣	四、二六〇·〇〇
岐山縣	四、二三二·〇〇
鳳翔縣	三、九六七·〇〇
宮平	三、六六六·〇〇
栒邑	三、五五六·〇〇
鄜縣	三、四〇八·〇〇
臨潼縣	三、二八〇·〇〇
白水縣	三、二六三·〇〇
郿陽	三、二四九·〇〇
汧陽	三、二二二·〇〇
同官縣	三、一九七·〇〇
華縣	三、一五一·〇〇
乾縣	三、一一五·〇〇
鄠縣	三、〇四七·〇〇
醴泉縣	三、〇二九·〇〇
醴縣	三、〇〇九·〇〇

臨海	二、九九三·〇〇
永嘉	二、八六〇·〇〇
樂清	二、七五七·〇〇
大荊	二、六四六·〇〇
洪鳳	二、三九五·〇〇
涇陽	二、三四四·〇〇
朝邑	二、二〇三·〇〇
長武	二、〇六一·〇〇
彬豐	二、〇二八·〇〇
三原	一、八九五·〇〇
興平	一、八〇三·〇〇
咸陽	一、七七一·〇〇
武功	一、六六三·〇〇
高陵	一、〇六〇·〇〇
臨潼	四一八·〇〇
平民	二八六·〇〇

附註

一、以上陝西全省面積約六三一、三〇五華制方里。

二、各方華表陝西面積如下：

(1)參謀本部陸地測量局，五六四、八六五方里。

(2)北平地質調查所，五六二、四六一方里（原數約一八六、六一一方公里）。

(3)至新增學社地圖，五八七、六〇〇方里。

二、各縣面積分組統計如後：

一縣	一九、〇〇一（方里）——二一、〇〇〇（方里）
一縣	一七、〇〇一　一九、〇〇〇
	一五、〇〇一　一七、〇〇〇
四縣	一三、〇〇一　一五、〇〇〇
一二縣	一一、〇〇一　一三、〇〇〇
八縣	九、〇〇一　一一、〇〇〇
一三縣	七、〇〇一　九、〇〇〇
一八縣	五、〇〇一　七、〇〇〇
一九縣	三、〇〇一　五、〇〇〇
一四縣	一、〇〇一　三、〇〇〇
二縣	一、〇〇〇　以下

第十二目　浙江省

說明　該省所轄之永嘉、臨海、樂清、平陽、瑞安、鎮海、餘姚、鄞縣、黃巖、奉化、嵊縣、象山、上虞、寧海、溫嶺、新昌、縉雲、麗水、龍泉、遂昌、松陽、宣平、青田、東陽、金華、浦江、義烏、永康、武義、東陽、天台、仙居、黃岩、臨海、玉環、海門、海寧、海鹽等縣，均濱海港，其面積有包含港灣與否之別，內政部對於各該縣面積所採擇之數字，係以其所轄之陸地面積爲限，故多數民政廳及陸地測量局所報告者小。

縣別	面積（華制方里）	備註
永嘉	一一、三八九·〇〇	見民國十七年浙江民政年刊（又查參謀本部浙江陸地測量局報約一二、四六五方里）。
淳安	八、六五三·〇〇	縣政府根據浙江陸地測量局民國十一年測量結果報告。
青田	八、三七七·〇〇	二十二年四月浙江陸地測量局查報。
龍泉	八、三三〇·〇〇	浙江陸地測量局查報（又查二十一年八月民政廳報約九、〇二三方里）。
臨海	八、〇〇八·〇〇	見民國十七年浙江民政年刊（又查民政廳縣政府及陸地測量局所報均約一二、三八七方里）。
遂昌	七、六六一·〇〇	二十二年四月浙江陸地測量局查報。
寧海	七、四四六·〇〇	見民國十七年浙江民政年刊（又查民政廳及浙江陸地測量局所報均約八、四二五方里）。
東陽	七、二五二·〇〇	二十二年四月浙江陸地測量局查報。
衢縣	七、〇四五·〇〇	同　上
開化	六、五五四·〇〇	同　上
平陽	六、五一四·〇〇	見民國十七年浙江民政年刊（又查民政廳及陸地測量局所報均約一七、一五一方里）。
湖墅	六、三五四·〇〇	二十二年四月浙江陸地測量局查報。
麗元	六、二一二·〇〇	見民國十七年浙江民政年刊（又查浙江陸地測量局所報均約五、七二〇方里）。
東亭	六、一五一·〇〇	二十二年四月浙江陸地測量局查報（又查民政廳縣政府所報均約六、〇四四方里）。
江山	六、〇五九·〇〇	二十二年四月浙江陸地測量局查報。
仙居	六、〇二八·〇〇	同　上
瑞安	六、〇一五·〇〇	見民國十七年浙江民政年刊（又查民政廳及陸地測量局所報均約九、四五九方里）。
紹興	五、七七四·〇〇	見民國十七年浙江民政年刊（又查民政廳及陸地測量局所報均約六、二七九方里）。
慶元	五、七六〇·〇〇	二十二年四月浙江陸地測量局查報。

慶	雞	五、六五七·〇〇	同　上
吳	興	五、五三五·〇〇	同　上
定	海	五、四六七·〇〇	二十年三月縣政府根據劃區結果填報（又查民政廳及陸地測量局所報均爲三七、二二四方里）。
婺	雲	五、一一五·〇〇	二十二年四月浙江陸地測量局查報。
建	德	五、〇七三·〇〇	同　上
長	興	四、九九〇·〇〇	同　上
天	台	四、七〇六·〇〇	同　上
遂	安	四、五六三·〇〇	同　上
餘	姚	四、四七三·〇〇	見民國十七年浙江民政年刊。
鄞	縣	四、三〇六·〇〇	二十年四月浙江陸地測量局查報。
松	陽	四、一九一·〇〇	同　上
黃	巖	四、一六九·〇〇	見民國十七年浙江民政年刊（又查民政廳及陸地測量局所報均爲四、四八〇方里）。
奉	化	四、〇九四·〇〇	二十二年四月浙江陸地測量局查報（又查縣政府及民政年刊報載均爲四、四八〇方里）。
昌	化	四、〇七五·〇〇	二十二年四月浙江陸地測量局查報。
永	康	三、九三四·〇〇	同　上
樂	清	三、八八九·〇〇	二十年七月縣政府根據民國十六年浙江陸地測量局丈量結果填報（又查民政廳報爲四、四九八方里）。
新	昌	三、八三一·〇〇	二十二年四月浙江陸地測量局查報。
浦	江	三、七〇四·〇〇	同　上
金	華	三、六五三·〇〇	同　上
富	陽	三、四九八·〇〇	同　上
常	山	三、四八九·〇〇	同　上
麗	水	三、四六六·〇〇	同　上
孝	豐	三、四四〇·〇〇	同　上
龍	泉	三、三六八·〇〇	同　上
義	烏	三、三六〇·〇〇	同　上
杭	縣	三、三一五·〇〇	民國二十一年三月縣政府查報（又查民政廳及陸地測量局所報均爲三、五七二方里）。
象	山	三、二八八·〇〇	見民國十七年浙江民政年刊（又查民政廳及陸地測量局所報均爲七、一〇四方里）。
嘉	興	三、一九六·〇〇	二十二年四月浙江陸地測量局查報。
上	虞	三、〇八六·〇〇	二十二年四月浙江陸地測量局查報（又查浙江民政廳年刊載爲三、八一九方里，清光緒二十四年懺修縣志載爲三、〇八二方里）。
蘭	溪	三、〇三四·〇〇	二十二年四月浙江陸地測量局查報。
桐	廬	三、〇〇四·〇〇	同　上
臨	安	二、九六七·〇〇	同　上
靈	和	二、九四六·〇〇	二十二年四月浙江陸地測量局查報（又查民政廳及民政年刊報載均爲二、九六一方里）。
溫	嶺	二、九三八·〇〇	見民國十七年浙江民政年刊（又查民政廳及陸地測量局所報均爲六、六八九方里）。
蕭	山	二、八七三·〇〇	二十年三月縣政府查報（又查民政廳及陸地測量局所報均爲三、五七六方里）。
於	潛	二、八〇一·〇〇	二十二年四月浙江陸地測量局查報。
慈	谿	二、七九九·〇〇	同　上
宣	平	二、七七四·〇〇	同　上
武	義	二、六三五·〇〇	同　上
湯	溪	二、五九五·〇〇	同　上

鎮海	二、四二二·〇〇	見民國十七年浙江民政年刊（又查民政廳及陸地測量局所報均爲六、二一二方里）。
分水	二、二七〇·〇〇	二十二年四月浙江陸地測量局查報。
湖平	二、二六六·〇〇	二十二年四月縣政府查報（又查民政廳及陸地測量局所報均爲七、五〇二方里）。
昌化	二、二二四·〇〇	二十二年四月浙江陸地測量局查報。
杭餘	二、一一二·〇〇	同　上
吉安	二、〇九五·〇〇	同　上
登新	一、六六二·〇〇	同　上
嵊玉	一、七八三·〇〇	見民國十七年浙江民政年刊（又查民政廳及陸地測量局所報均爲八、〇八九方里）。
等港	一、七八〇·〇〇	見民國十七年浙江民政年刊（又查民政廳及陸地測量局所報均爲二、九五〇方里）。
鹽港	一、六一六·〇〇	見民國十七年浙江民政年刊（又查民政廳及陸地測量局所報均爲二、九〇六方里）。
嚴武	一、四一四·〇〇	二十二年四月陸地測量局查報。
蕭嘉	一、三八〇·〇〇	二十二年四月陸地測量局查報（又查二十年三月縣政府查報民國四年丈量者爲一、九六八·六方里）。
清德	一、一八五·〇〇	二十二年四月陸地測量局查報。
德榮	一一五〇·〇〇	同　上
鄉桐	一、一三五·〇〇	二十二年四月浙江陸地測量局查報（又查二十二年三月縣政府查報民國六年實測結果爲一、四五三方里）。
田南	七三九·〇〇	見民國十七年浙江民政年刊（又查民政廳及陸地測量局所報均爲四、七九七方里）。
州市	六二九·〇〇	二十年三月市政府根據浙江陸地測量局所測地圖估計（原報爲三一三、一一〇市畝）。

附註

一、以上各縣面積共計三一三、九九四方里。

二、各方縣表浙江各縣面積數目如後：

(1)查注水部陸地測量總局，三一〇、六二四方里（就五萬分一實測圖計算由數除去港灣包含江湖）。

(2)北平地質調查所，二九〇、五五七方里（原報爲九六、四〇〇方里）。

(3)亞洲地學社地圖，三一八、〇〇〇方里。

(4)浙江民政廳，四〇〇、一四五方里（此係根據陸地測量局所測之地形圖計算，港灣一併計算在內）。

三、各縣面積分組排計如後：

一縣	一三、〇〇〇（方里）——一一、〇〇一（方里）	
	一一、〇〇〇	九、〇〇一
八縣	九、〇〇〇	七、〇〇一
一五縣	七、〇〇〇	五、〇〇一
二六縣	五、〇〇〇	三、〇〇一
二四縣	三、〇〇〇	一、〇〇一
二縣	一、〇〇〇以下	

第十三目　兩越會

說明　言兩越會各縣轄境面積調查材料多數縣份迄今尚未報齊，且已報各縣數字又頗多差異，受將各數者送該會政府重行審核，並加補充完畢，業於二十四年一月呈送到部，現據以編製如下表，查此項數字來源係兩越會陸地測量局根據略圖及數地圖約計之數，又原表面積單位係用市方里制，茲按一市方里等於〇·七五三五二一一公制方里之標準，一概折算公制方里，其不盡小數，以四捨五入收爲整數。又查該會原屬光澤縣於二十三年七月劃歸江西會管轄，惟有將縣所屬十二都十三都及二十七都三地方劃歸資溪縣，光澤縣原有面積及其劃出之面積各有若干，尚無確數可知，俟手所報，以便將來更正。

縣別	面積（公制方里）
越嵊	一五、四四七·〇〇
長訂	一二、六五九·〇〇
永安	九、二六八·〇〇
尤溪	九、二六八·〇〇
國侯	八、八一六·〇〇
沙縣	八、五九〇·〇〇
上杭	八、五一五·〇〇
浦城	八、四三九·〇〇
寧化	八、四三九·〇〇
將東	八、三六四·〇〇
邵武	七、七六一·〇〇
南平	七、六一一·〇〇
永泰	七、四六〇·〇〇
古田	七、三八五·〇〇
流流	七、七〇七·〇〇
崇安	六、五五六·〇〇
武平	六、四八〇·〇〇
霞浦	六、四〇五·〇〇
龍巖	六、四〇五·〇〇

福	鼎	六、二五四·〇〇
鑑	化	六、一七九·〇〇
寧	德	六、一七九·〇〇
仙	游	六、一〇四·〇〇
福	安	五、八七七·〇〇
安	溪	五、八七七·〇〇
大	田	五、七二七·〇〇
南	靖	五、六五一·〇〇
永	定	五、五〇一·〇〇
漳	平	五、四二五·〇〇
寧	田	五、三五〇·〇〇
壽	寧	五、三五〇·〇〇
建	陽	五、一九九·〇〇
漳	浦	五、一九九·〇〇
平	和	五、一九九·〇〇
福	清	五、〇四九·〇〇
晉	江	四、八九八·〇〇
寧	祥	四、八九八·〇〇
致	和	四、八九八·〇〇
明	溪	四、七四七·〇〇
連	城	四、五九六·〇〇
建	寧	四、四四六·〇〇
同	安	四、三七〇·〇〇
詔	南	四、三七〇·〇〇
屏	南	四、二二〇·〇〇
泰	寧	四、一四四·〇〇
南	安	三、九九四·〇〇
羅	源	三、九一八·〇〇
雲	霄	三、八四三·〇〇
永	春	三、八四三·〇〇
閩	清	三、六九二·〇〇
順	昌	三、六九二·〇〇
連	江	三、三九一·〇〇
松	溪	二、八六三·〇〇
龍	溪	二、七八八·〇〇
海	澄	二、六三七·〇〇
長	泰	二、四八七·〇〇
華	安	二、三三六·〇〇
惠	安	一、九五九·〇〇
東	東	一、二〇六·〇〇

平	潭	八二九·〇〇
金	門	七五四·〇〇
思	明	六七八·〇〇
東	山	六七八·〇〇

附註

一、以上各縣面積共計三四一、八六九餘制方里。

二、各方廳裏編組會面積如下：

(1)雲謀本部陸地測量總局四七八、三四〇餘制方里。

(2)北平地質調查所三七九、二二三餘制方里（原幾一二五·八一七方公里）。

(3)西新地學社地圖四〇六、八〇〇餘制方里。

三、各縣面積分組統計如後：

一縣	一七、〇〇〇（方里）——一五、〇〇一（方里）
	一五、〇〇〇
一縣	一三、〇〇〇
二縣	一一、〇〇〇
一〇縣	九、〇〇〇
二一縣	七、〇〇〇
一七縣	五、〇〇〇
七縣	三、〇〇〇
四縣以下	一、〇〇〇

第十四目　測量者

說明　據二十一年十二月測量者政府總會成刊布之土地與人口所載各縣面積，及二十三年六月該會陸地測量局函送數量各縣面積法計比較圖所列各縣數字，兩者尚屬相近，均幾最近候確記載，惟陸地測量局所製比較圖載前者更幾詳明，爰錄以編製如下表。惟該圖數字來源，續說明係由實測五萬分一地形圖及十萬分一調查圖兩者算出重合而成。其各市廳鎮未縣者，其面積即括入某縣內，廣州市面積係以民國十三年公佈之廣州區域計算，澳洲島、鼓浪嶼島面積括入合浦縣內。

本表中有＊符號者，係全縣或大部分由五萬分一實測地形圖算出之數，有△符號者，係小部分由實測地形圖算出之數，其無符號者，係由十萬分一調查圖算出之數。

又原載面積單位均係方市里，茲爲簡便一律起見，仍概行折算餘制方里（一方市里等於〇·七五三五二一餘制方里），以便計算。

縣別	面積（餘制方里）	備註
合浦	二二、一二〇·〇〇	（原幾二九、三五五方市里包含澳洲島鼓浪嶼島面積）
奕德	一六、七四二·〇〇	＊（原幾二二、二一八方市里）
寧德	一六、六二九·〇〇	＊（原幾二二、〇六八方市里）
崖縣	一三、八四九·〇〇	（原幾一八、三七九方市里）
清遠	一二、三三七·〇〇	＊（原幾一六、三七三方市里）
河源	一二、一六八·〇〇	＊（原幾一九、一四八方市里）
飲縣	一一、六一五·〇〇	△（原幾一五、四一四方市里）

中山縣	八、六七一·〇〇	＊（原發一、五〇七方市里）
博羅縣	八、八一六·〇〇	＊（原發一、七〇〇方市里）
惠陽縣	八、七六九·〇〇	＊（原發一、六三八方市里）
博茂名	一、一、四二〇·〇〇	＊（原發一、五一五方市里）
茂名	一、一、一三八·〇〇	＊（原發一、四、七八一方市里）
梁金	一〇、九一七·〇〇	＊（原發一、四、四八八方市里）
信宜	一〇、六五三·〇〇	＊（原發一、四、一三七方市里）
電白	一〇、三二一·〇〇	＊（原發一、三、六九七方市里）
防城	一〇、二九九·〇〇	（原發一、三、六六八方市里）
陽山	一〇、一一九·〇〇	＊（原發一、三、四二九方市里）
陽春縣	一〇、〇八〇·〇〇	（原發一、三、三七七方市里）
山縣	九、六七四·〇〇	（原發一、二、八三八方市里）
五華	九、六二七·〇〇	＊（原發一、二、七七六方市里）
陸豐	九、三五五·〇〇	＊（原發一、二、四一五方市里）
龍川	九、二六三·〇〇	＊（原發一、二、二九二方市里）
陽春	九、二二二·〇〇	＊（原發一、二、二三九方市里）
連山	九、〇四六·〇〇	△（原發一、二、〇〇九方市里）
合山縣	九、〇一五·〇〇	＊（原發一、一、九六四方市里）
曲江	八、九五五·〇〇	＊（原發一、一、八八四方市里）
昌江	八、九四三·〇〇	（原發一、一、八九八方市里）
樂昌縣	八、八一六·〇〇	＊（原發一、一、七〇〇方市里）
連縣	八、七六九·〇〇	＊（原發一、六三八方市里）
縣	八、六七一·〇〇	＊（原發一、五〇七方市里）
陽江	一一、四二〇·〇〇	＊（原發一、五一五方市里）
茂名	一一、一三八·〇〇	＊（原發一、四、七八一方市里）
梁金	一〇、九一七·〇〇	＊（原發一、四、四八八方市里）
信宜	一〇、六五三·〇〇	＊（原發一、四、一三七方市里）
電白	一〇、三二一·〇〇	＊（原發一、三、六九七方市里）
防城	一〇、二九九·〇〇	（原發一、三、六六八方市里）
陽山	一〇、一一九·〇〇	＊（原發一、三、四二九方市里）
陽春縣	一〇、〇八〇·〇〇	（原發一、三、三七七方市里）
山縣	九、六七四·〇〇	（原發一、二、八三八方市里）
五華	九、六二七·〇〇	＊（原發一、二、七七六方市里）
陸豐	九、三五五·〇〇	＊（原發一、二、四一五方市里）
龍川	九、二六三·〇〇	＊（原發一、二、二九二方市里）
陽春	九、二二二·〇〇	＊（原發一、二、二三九方市里）
連山	九、〇四六·〇〇	△（原發一、二、〇〇九方市里）
合山縣	九、〇一五·〇〇	＊（原發一、一、九六四方市里）
曲江	八、九五五·〇〇	＊（原發一、一、八八四方市里）
昌江	八、九四三·〇〇	（原發一、一、八九八方市里）
樂昌縣	八、八一六·〇〇	＊（原發一、一、七〇〇方市里）
連縣	八、七六九·〇〇	＊（原發一、六三八方市里）
縣	八、六七一·〇〇	＊（原發一、五〇七方市里）

豐順	八、五八六·〇〇	＊（原發一、一、二九四方市里）
寬平	八、五八四·〇〇	（原發一、一、二九二方市里）
寬興	八、三九二·〇〇	＊（原發一、一、二三七方市里）
金溪	八、三三四·〇〇	（原發一、一、〇六〇方市里）
鶴平	八、二八六·〇〇	＊（原發一、〇、九九六方市里）
東莞	八、二〇〇·〇〇	＊（原發一、〇、八二方市里）
定安	八、一七五·〇〇	（原發一、〇、八四九方市里）
陵水	七、九三九·〇〇	（原發一、〇、五三六方市里）
南雄	七、六五四·〇〇	＊（原發一、〇、一五八方市里）
新豐	七、五九二·〇〇	＊（原發一、〇、〇七五方市里）
樂會	七、五三四·〇〇	（原發九、九八方市里）
大埔	七、四一三·〇〇	＊（原發九、八三八方市里）
寬寧	七、三六四·〇〇	△（原發九、七七二方市里）
慶江	七、二五〇·〇〇	（原發九、六二一方市里）
雷南	七、一八八·〇〇	＊（原發九、五三九方市里）
感恩	七、一七九·〇〇	（原發九、五二七方市里）
海康	七、〇七〇·〇〇	（原發九、三八二方市里）
和平	七、〇三七·〇〇	＊（原發九、三三九方市里）
連平	六、八一〇·〇〇	＊（原發九、〇三八方市里）
饒度	六、八〇二·〇〇	＊（原發九、〇二七方市里）

陽增城	五、二四三·〇〇	＊（原發六、九五八方市里）
乳源	五、三三一·〇〇	＊（原發七、〇七五方市里）
番禺	五、四〇八·〇〇	＊（原發七、一七七方市里）
連縣	五、四二六·〇〇	＊（原發七、二〇一方市里）
化縣	五、四五二·〇〇	＊（原發七、二三六方市里）
閩江	五、五四七·〇〇	（原發七、二三六一方市里）
徐聞	五、四二六·〇〇	（原發七、二三六一方市里）
昌江	五、六〇四·〇〇	（原發七、四三七方市里）
新會	五、七九五·〇〇	＊（原發七、六九〇方市里）
樂昌縣	五、八三八·〇〇	＊（原發七、七四七方市里）
遵遷	六、〇三四·〇〇	（原發八、〇〇八方市里）
興始	六、〇三七·〇〇	＊（原發八、〇一二方市里）
平恩	六、一三三·〇〇	＊（原發八、一二九方市里）
來寨	六、一八五·〇〇	＊（原發八、二〇八方市里）
縣化	六、二六一·〇〇	△（原發八、三〇九方市里）
豐海	六、二七〇·〇〇	＊（原發八、三二一方市里）
揭陽	六、四二二·〇〇	＊（原發八、五二二方市里）
白電	六、五七一·〇〇	＊（原發八、七二一方市里）
門龍	六、六三二·〇〇	＊（原發八、八〇一方市里）
溪番	六、七四九·〇〇	＊（原發八、九五六方市里）
高陽	五、一三五·〇〇	（原發六、九三四方市里）
增城	五、二四三·〇〇	＊（原發六、九五八方市里）
乳源	五、三三一·〇〇	＊（原發七、〇七五方市里）
番禺	五、四〇八·〇〇	＊（原發七、一七七方市里）
連縣	五、四二六·〇〇	＊（原發七、二〇一方市里）
化縣	五、四五二·〇〇	＊（原發七、二三六方市里）
閩江	五、五四七·〇〇	（原發七、二三六一方市里）
徐聞	五、四二六·〇〇	（原發七、二三六一方市里）
昌江	五、六〇四·〇〇	（原發七、四三七方市里）
新會	五、七九五·〇〇	＊（原發七、六九〇方市里）
樂昌縣	五、八三八·〇〇	＊（原發七、七四七方市里）
遵遷	六、〇三四·〇〇	（原發八、〇〇八方市里）
興始	六、〇三七·〇〇	＊（原發八、〇一二方市里）
平恩	六、一三三·〇〇	＊（原發八、一二九方市里）
來寨	六、一八五·〇〇	＊（原發八、二〇八方市里）
縣化	六、二六一·〇〇	△（原發八、三〇九方市里）
豐海	六、二七〇·〇〇	＊（原發八、三二一方市里）
揭陽	六、四二二·〇〇	＊（原發八、五二二方市里）
白電	六、五七一·〇〇	＊（原發八、七二一方市里）
門龍	六、六三二·〇〇	＊（原發八、八〇一方市里）
溪番	六、七四九·〇〇	＊（原發八、九五六方市里）

花縣	二、六〇四·〇〇	*（原幾三、四五六方市里）
三水	二、五六五·〇〇	*（原幾三、四〇四方市里）
順德	二、二六六·〇〇	*（原幾三、〇〇七方市里）
佛岡	一、八九七·〇〇	*（原幾二、五一八方市里）
澄海	一、二八八·〇〇	*（原幾一、七〇九方市里）
赤溪	六七六·〇〇	*（原幾八九七方市里）
南澳	三八九·〇〇	*（原幾五一六方市里）
廣州市	七六三·〇〇	*（原幾一〇一三方市里）事實之本圖係據公十以前定佈三民
西沙島	二四·〇〇	（原幾五六方市里）
東沙島	五·〇〇	（原幾七方市里）
廣州灣	四、九三七·〇〇	（原幾九、五五二方市里）
香港	三、一四六·〇〇	（原幾四、一七五方市里）
澳門	一五·〇〇	*（原幾五〇方市里）

附註

一、以上廣東全省面積幾六六七、〇四一萬制方里。（內中九十五縣市共計幾六五八、八九六方里，島嶼港灣五處共計幾八、一四五方里。）

二、各方章表廣東面積如下。

（1）參謀本部陸地測量總局，六五五、二七四方里。

（2）本年增實調查所六八二、五〇九方里。（原數幾二二六、四四〇方公里。）

（3）宣統增學社地圖，七一六、六〇〇方里。

三、各縣市面積分組統計如后。

一縣	二二〇〇一（方里）——二三〇〇〇（方里）
	二二〇〇〇　一九〇〇一
	一九〇〇〇　一七〇〇一
二縣	一七〇〇〇　一五〇〇一
一縣	一五〇〇〇　一三〇〇一
五縣	一三〇〇〇　一一〇〇一
一三縣	一一〇〇〇　九〇〇一
二三縣	九〇〇〇　七〇〇一
二四縣	七〇〇〇　五〇〇一
一四縣	五〇〇〇　三〇〇一
九縣	三〇〇〇　一〇〇一
三縣市（侏儒縣最小）	一〇〇〇　以下

第十五目　廣西省

說明　廣西各縣所報縣境面積多不精確，內政部幾慎重審表起見，爰將此項數字各行該省政府逐縣查核更正，並於本年七月依據廣西陸地測量局報告資料編部，縣界尚無不合，特另加編列於下表。

縣別	面積（萬制方里）
梧州	八、七九四·〇〇
象安	九、六四八·〇〇
全縣	九、六五六·〇〇
河池	九、七一六·〇〇
博白	九、七五四·〇〇
藤縣	九、九〇三·〇〇
賀縣	一〇、三一七·〇〇
融縣	一一、一五一·〇〇
昭平	一一、一六九·〇〇
西隆	一二、三六〇·〇〇
桂平	一二、六〇三·〇〇
都安	一三、三〇七·〇〇
武鳴	一三、六四七·〇〇
宜山	一三、八一九·〇〇
西林	一三、九一二·〇〇
恩隆	一五、四〇九·〇〇
賓縣	一五、五一五·〇〇
鬱林	一六、九〇四·〇〇
靈雲	二二、六六六·〇〇
馮乙	八、六四四·〇〇
三僰	八、六二八·〇〇
龍勝	八、三九九·〇〇
崇崎	八、三二二·〇〇
西隆	八、一四四·〇〇
羅城	八、〇四五·〇〇
平南	七、六三九·〇〇
北流	七、七六二·〇〇
恩縣	七、六九一·〇〇
鬱林	七、一八五·〇〇
柳州	七、一八二·〇〇
來賓	七、一四五·〇〇
鳳山	七、〇一四·〇〇
遷江	六、七九〇·〇〇
橫縣	六、七一〇·〇〇
果德	六、四八四·〇〇
桂林	六、三七七·〇〇
灌陽	六、三〇九·〇〇
恭城	六、二六二·〇〇
鎮安	六、〇五六·〇〇

雲縣	三二、六六六·〇〇
鬱南	一六、九〇四·〇〇
賓縣	一五、五一五·〇〇
隆縣	一五、四〇九·〇〇
林縣	一三、九一二·〇〇
山縣	一三、八一九·〇〇
鳴縣	一三、六四七·〇〇
安縣	一三、三〇七·〇〇
平縣	一二、六〇三·〇〇
隆縣	一二、三六〇·〇〇
平縣	一一、一六九·〇〇
縣縣	一一、一五一·〇〇
縣縣	一〇、三一七·〇〇
縣縣	九、九〇三·〇〇
縣縣	九、七五四·〇〇
縣縣	九、七一六·〇〇
縣縣	九、六五六·〇〇
縣縣	九、六四八·〇〇
縣縣	八、七九四·〇〇

富川	四、九八八·〇〇
百色	四、九八九·〇〇
天保	五、〇三一·〇〇
武宣	五、〇九六·〇〇
平樂	五、一九二·〇〇
奉議	五、一九三·〇〇
永淳	五、二一二·〇〇
觀林	五、二三〇·〇〇
象縣	五、二八八·〇〇
柳城	五、三〇二·〇〇
恩縣	五、五二六·〇〇
鳳山	五、五六三·〇〇
南丹	五、五九六·〇〇
東蘭	五、六四八·〇〇
羅山	五、六五一·〇〇
上思	五、六五一·〇〇
都安	五、七八二·〇〇
賓陽	五、九二三·〇〇
崇縣	五、九八六·〇〇
憑祥	五、九九七·〇〇
龍州	四、九八八·〇〇
雲南	四、九八九·〇〇
雲雲	四、五九六·〇〇
宜北	四、四四三·〇〇
百浦	四、三七〇·〇〇
雷平	四、三七〇·〇〇
鎮山	四、二五八·〇〇
靈川	四、二二九·〇〇
天河	三、九七四·〇〇
鳳承	三、九六三·〇〇
鶴明	三、八三六·〇〇
半淩	三、六七六·〇〇
修仁	三、六七一·〇〇
那馬	三、六六五·〇〇
上金	三、四三五·〇〇
扶南	三、三七八·〇〇
隆安	三、三三五·〇〇
崇善	三、二八二·〇〇
龍茗	三、二三七·〇〇
茗利	三、一六九·〇〇

忻城縣	五、九九七·〇〇
管縣	五、九八六·〇〇
賓陽	五、九二三·〇〇
信都	五、七八二·〇〇
上思	五、六五一·〇〇
羅山縣	五、六五一·〇〇
東蘭	五、六四八·〇〇
南丹	五、五九六·〇〇
鳳山	五、五六三·〇〇
恩縣	五、五二六·〇〇
柳城	五、三〇二·〇〇
象縣	五、二八八·〇〇
觀林	五、二三〇·〇〇
永淳	五、二一二·〇〇
奉議	五、一九三·〇〇
平樂	五、一九二·〇〇
武宣	五、〇九六·〇〇
天保	五、〇三一·〇〇
百色	四、九八九·〇〇
富川	四、九八八·〇〇
隆安	四、五九六·〇〇
崇善	四、五二六·〇〇
宜北	四、四四三·〇〇
百浦	四、三七〇·〇〇
雷平	四、三七〇·〇〇
鎮山	四、二五八·〇〇
靈川	四、二二九·〇〇
天河	三、九七四·〇〇
鳳承	三、九六三·〇〇
鶴明	三、八三六·〇〇
半淩	三、六七六·〇〇
修仁	三、六七一·〇〇
那馬	三、六六五·〇〇
上金	三、四三五·〇〇
扶南	三、三七八·〇〇
隆安	三、三三五·〇〇
崇善	三、二八二·〇〇
龍茗	三、二三七·〇〇
茗利	三、一六九·〇〇

龍州	二、九一九·〇〇
同正	二、八七〇·〇〇
桐江	二、八四八·〇〇
永順	二、八三三·〇〇
恩林	二、七九三·〇〇
奠邊	二、七八八·〇〇
向都	二、四八六·〇〇
鈸淩	二、四六〇·〇〇
健倍	二、四四八·〇〇
義寧	一、九八八·〇〇
中波	一、九一七·〇〇
寧明	一、三五九·〇〇
左縣	一、二四五·〇〇
憑祥	一、〇八六·〇〇
明江	三七九·〇〇

附註

一、以上全省面積共計六一六、七〇九方里。

二、各方象美廣西省面積數目如下。

(1)參謀本部陸地測量總局，六五五、七九七方里。

(2)北平地質調查所，六一九、六一一方里（原數爲二〇五、五七二方公里）。

(3)逆新地學社地圖，六六七、一〇〇方里。

三、各縣面積分組統計如後。

一縣（後雲縣）	三〇〇〇一（方里）——三五〇〇〇（方里）
一縣（江明縣）	一〇〇〇　以下
一四縣	一〇〇一　三〇〇〇
二二縣	三〇〇一　五〇〇〇
二五縣	五〇〇一　七〇〇〇
一四縣	七〇〇一　九〇〇〇
六縣	九〇〇一　一一〇〇〇
四縣	一一〇〇一　一三〇〇〇
四縣	一三〇〇一　一五〇〇〇
三縣	一五〇〇一　一七〇〇〇
二縣	一七〇〇一　一九〇〇〇
一縣	一九〇〇一　二一〇〇〇
一縣	二一〇〇一　二三〇〇〇
一縣	二三〇〇一　二五〇〇〇
一縣	二五〇〇一　三〇〇〇〇
一縣（後雲縣）	三〇〇〇一（方里）——三五〇〇〇（方里）

說明　第十六目　雲南省

雲南省各縣政府及該省陸地測量局所報各縣轄境面積，材料均不

青金，亞金各縣者加以書號，編製如下表，其餘面積數字併統入備註欄內，以備參考。惟曲阜一縣，原無面積數字可列，查該縣係於民國十八年由鄒水縣析置，茲根據鄒水縣政府查報未詳縣以前鄒水縣志所載面積五、二六七方里及釣縣以後估為三八二五方里，變權數計填列（詳見鄒水曲阜兩縣附註欄）。

縣市別		面積	備註
永仁		八二、五〇〇·〇〇	二十一年一月縣政府填報。
永勝	*	五二、〇〇〇·〇〇	又查十一年度內務統計所載為九八、六〇〇方里。
雙江		四八、三〇〇·〇〇	二十年九月縣政府估報。
保山	*	四六、八〇〇·〇〇	又查二十一年六月縣政府估報為五六、一二五方里，保山縣志所載為五三、九〇〇方里。
騰衝	蒲	四四、八〇〇·〇〇	二十年九月縣政府查報（*七六、五〇〇方里）。
鎮南		三六、八〇〇·〇〇	二十一年一月縣政府估報（*五三、二〇〇方里）。
順寧	*	三六、〇〇〇·〇〇	又查十一年度內務統計所載為三三、六〇〇方里。
雲平	*	二八、〇〇〇·〇〇	又查二十一年一月縣政府估報為七五、〇〇〇方里。
景東	*	二七、五〇〇·〇〇	又查二十一年三月縣政府估報為八五、〇〇〇方里。
鎮沅	迤	二五、六五〇·〇〇	二十年八月縣政府估報（*五七、五〇〇方里）。
馬關	開	二五、六〇〇·〇〇	二十一年十二月縣政府估報（*三六、〇〇〇方里）。
中甸		二五、三八〇·〇〇	二十年十月縣政府估報（*四五、〇〇〇方里）。
姚安	*	二四、七〇〇·〇〇	又查二十年縣政府估報為二五、六〇〇方里，清光緒乙酉年出版姚州志載為一九、九五〇方里。
開遠	坪	二四、〇〇〇·〇〇	見十一年度內務統計所載（又查二十一年一月縣政府估報為六八、五〇〇方里）。
鎮康	*	二三、〇〇〇·〇〇	又查二十二年三月縣政府估報為八五、八〇〇方里。
龍陵	*	二二五、二〇〇·〇〇	又查二十年八月縣政府估報為五六、八九〇方里。
盈江	*	二六、一〇〇·〇〇	又查民國三年出版盈化縣志所載為五九、〇〇〇方里。
雲龍	*	二一〇、〇〇〇·〇〇	又查二十年八月縣政府估報為四九、〇〇〇方里。
新平	*	一九、三〇〇·〇〇	又查民國八年出版新平縣志所載為二七、〇〇〇方里，十一年度內務統計所載為一六〇、〇〇〇方里。
昔文	*	一九、〇〇〇·〇〇	
元江		一八、九〇〇·〇〇	二十二年三月縣政府查報係民國十年出版元江縣志載數（*二四、三〇〇方里）。
鎮越	*	一八、五〇〇·〇〇	又二十二年一月縣政府估報為三九、七六〇方里。
車里		一五、九九〇·〇〇	二十一年三月縣政府估報。
大姚	*	一五、八〇〇·〇〇	又查清道光二十五年出版大姚縣志所載為九二、〇〇〇方里，十一年度內務統計所載為九、四〇〇方里。
鎮雄	*	一五、〇〇〇·〇〇	
鎮沅	*	一四、四〇〇·〇〇	又查十一年度內務統計所載為一八、〇〇〇方里。
思茅		一四、〇〇〇·〇〇	二十年九月縣政府查報，又查十一年度內務統計所載為九、〇〇〇方里（*三〇、〇〇〇方里）。
孝甸	*	一三、五〇〇·〇〇	又查清光緒八年出版孝甸州志所載為一八、〇〇〇方里，二十一年一月縣政府估報為一九、三五〇方里。
昭通	*	一三、三〇〇·〇〇	又民國十一年出版昭通縣志所載為三九、六〇〇方里。
蒙自		一三、二〇〇·〇〇	二十一年六月縣政府估報（*二三、六〇〇方里）。
佛海		一三、二〇〇·〇〇	二十年九月縣政府估報（*一七、〇〇〇方里）。
武定		一三、〇〇〇·〇〇	
羅平	*	一三、〇〇〇·〇〇	又查二十一年九月縣政府估報為四三、五二〇方里。
華坪	*	一三、〇〇〇·〇〇	又查二十一年一月縣政府估報為五七、六〇〇方里，十一年度內務統計所載為五二、五〇〇方里。
彝良	*	一一、一〇〇·〇〇	又查二十二年一月縣政府估報為三四、五六〇、〇〇〇畝，約合六四、〇〇〇方里。
開遠	*	一〇、八〇〇·〇〇	又查二十一年一月縣政府根據縣志填報為一二、八〇方里。
雙柏	*	一〇、〇〇〇·〇〇	

讀	勤	*	九、九〇〇·〇〇	又查二十一年五月縣政府呈送縣志填報為七三、二〇〇方里。
廣	通		九、七四四·〇〇	二十一年五月縣政府查報係民國十四年丈量所得。（又查廣通縣志所載為六、五〇〇方里）（*三、九〇〇方里）
石	屏		九、六八〇·〇〇	二十年十一月縣政府估報。又查十一年度內務統計所載為九八七一方里，*三、一〇〇方里。
邱	北	*	九、六〇〇·〇〇	
南	嶠	卷	九、五〇〇·〇〇	二十二年一月縣政府估報（*一五、〇〇〇方里）。
永	平	*	九、三〇〇·〇〇	又查二十年十二月縣政府估報為三九、六〇〇方里。
新	寧	*	九、二〇〇·〇〇	又查二十一年七月縣政府估報為一九、二五〇方里，縣志所載為一八、九二〇方里。
賓	川	*	九、一六〇·〇〇	又查二十一年五月縣政府估報為二〇、〇〇〇方里。
鶴	慶	*	九、一〇〇·〇〇	又查二十年九月縣政府估報為一五、二一一五方里。
劍	川		八、三四九·〇〇	見民國十一年度內務統計所載為（*一二、一〇〇方里）。
鄧	川	*	八、二〇〇·〇〇	又查二十一年七月縣政府估報為九、三一三方里。
蒙	江		七、七七〇·〇〇	二十二年一月縣政府估報為（*二六、四〇〇方里）。
路	源	*	七、七〇〇·〇〇	又查二十一年五月縣政府估報為一七、九二〇方里（按此數係由十一年度內務統計）。
嶍	山	*	七、六〇〇·〇〇	又查二十二年二月縣政府估報為四八、〇〇〇方里。
祥	雲	*	七、四〇〇·〇〇	又查二十一年七月縣政府估報為三一、五〇〇方里。
楚	雄	*	七、〇〇〇·〇〇	又查二十年十一月縣政府估報為一四、六八〇方里，清光緒乙酉年出版楚雄志所載為一一、三五〇方里。
華	寧	*	七、〇〇〇·〇〇	又查二十年十月縣政府估報為一二、〇〇〇方里。
昆	明	*	六、九〇〇·〇〇	又查二十一年六月縣政府查報係清光緒二十五年昆明縣志所載為二四、七〇〇方里。
嵩	明	*	六、七三〇·〇〇	又查二十一年四月縣政府查報為一〇、一四〇方里。
富	民	*	六、七〇〇·〇〇	又查二十年九月縣政府估報為八、〇〇〇方里。
宜	良	*	六、六二〇·〇〇	二十一年六月縣政府估報（*四七、六〇〇方里）。
路	南		六、五〇〇·〇〇	又查十一年度內務統計所載為一六、四〇〇方里。
羅	次	*	六、四〇〇·〇〇	
永	善		六、三四〇·〇〇	二十一年五月縣政府查報，廣為三、四二三、六〇〇畝（*五、五〇〇方里）。
鹽	津	*	六、三〇〇·〇〇	又查二十二年一月縣政府查報民國四年丈量為五二五方里，十一年度內務統計所載為一九、二〇〇方里。
大	關		六、二五〇·〇〇	二十一年一月縣政府估報。
彝	良	*	六、二二〇·〇〇	又查二十二年八月縣政府估報為三八、四〇〇方里，十一年度內務統計所載亦同此數。
鎮	雄		五、九〇〇·〇〇	二十二年一月縣政府估報。又查十一年度內務統計所載為八、八七五方里。
牟	定	*	五、八〇〇·〇〇	又查二十年十月縣政府估報為一一、九〇〇方里。
陸	良	*	五、七〇〇·〇〇	又查二十二年一月縣政府估報為一四、五六〇方里，民國二十年出版陸良縣志所載為二〇、八〇〇方里。
路	豐	*	五、五〇〇·〇〇	又查二十一年一月縣政府估報為八、〇〇〇方里。
平	彝	*	五、五〇〇·〇〇	又查二十年八月縣政府查報為一八、八〇〇方里。
宣	威	*	五、四〇〇·〇〇	又查二十二年一月縣政府查報民國十年出版宣威縣志所載為三一、一三〇方里。
富	州	*	五、二〇〇·〇〇	又查二十一年四月縣政府估報為七二、八六四方里。
東	谷		五、一六〇·〇〇	二十年十二月縣政府查報（*一八、七〇〇方里）。
維	西		五、一〇〇·〇〇	二十一年六月縣政府估報（*九、三六〇方里）。
師	宗	*	五、〇〇〇·〇〇	又查二十一年五月縣政府估報為一〇、六〇〇方里。
大	理	*	五、〇〇〇·〇〇	又查民國五年出版大理縣志所載為五、八五〇方里。
馬	龍		四、五〇〇·〇〇	二十年八月縣政府查報係民國六年出版馬龍縣志所載（*六、八〇〇方里）。
嵩	明	*	四、二〇〇·〇〇	又查二十二年三月縣政府估報為八二、二五〇方里。

會泰		四、一三六·〇〇	二十年十二月縣政府查報（＊一九、五〇〇方里）。
馬明	＊	四、〇〇〇·〇〇	又查二十年九月縣政府估報為一、八二四、四〇〇畝，約合三、三七八方里。
元謀	＊	四、〇〇〇·〇〇	又查二十年八月縣政府估報為六、〇〇〇方里。
大關	＊	四、〇〇〇·〇〇	又查二十一年六月縣政府查報民國二十年出版大關縣志所載為七、二〇〇方里。
南蓋	＊	四、〇〇〇·〇〇	又查二十一年五月縣政府查報為三、四二三、六〇〇畝，約合六、三四〇方里。
鎮雄		三、八二五·〇〇	二十年九月縣政府查報，此係十八年所測繪，計五、七六二方里，＊三、八〇〇方里。志所載為之數，詳見面積附註，又查民國九年出版鎮雄縣志後之數
路南	＊	三、八〇〇·〇〇	
玉溪	＊	三、七〇〇·〇〇	又查二十年九月縣政府查報為五、七二〇方里。
宜良	＊	三、六〇〇·〇〇	
嵩明		三、六〇〇·〇〇	二十一年四月縣政府估報。
文山		三、三九二·〇〇	見民國十一年度內務統計所載（＊三三、二〇〇方里）。
富民		三、三〇〇·〇〇	又查二十一年四月縣政府估報為二、八〇〇方里。
楚雄		三、二二八·〇〇	二十一年十二月縣政府估報（＊六、九〇〇方里）。
永江	＊	三、二〇〇·〇〇	又查二十年一月縣政府估報為四、〇〇〇方里。
豐寧	＊	三、〇〇〇·〇〇	又查二十二年一月縣政府查報為一〇、七〇〇方里，民國十年出版豐寧縣志所載為四、六八〇方里。
寧安	＊	二、七〇〇·〇〇	又查二十年九月縣政府查報為一三、五〇〇方里。
句甸	＊	二、七〇〇·〇〇	
沖縣	＊	二、五〇〇·〇〇	
宋巧		二、四〇五·〇〇	二十一年三月縣政府查報（＊一七、二〇〇方里）。
酉河	＊	二、二五〇·〇〇	又查二十年十二月縣政府查報為五、六〇〇方里。
靖曲	＊	二、二〇〇·〇〇	又查二十二年一月縣政府查報清咸豐年間出版南寧縣志所載為五、七五七方里。
城江	＊	二、一六〇·〇〇	又查二十一年十一月縣政府估報為八、〇〇〇方里。
江紐	＊	二、〇〇〇·〇〇	又查二十一年十一月縣政府估報為八、〇〇〇方里。
川江	＊	一、九〇〇·〇〇	又查二十年十二月縣政府估報為七、〇〇〇方里。
夾羅		一、八七〇·〇〇	二十一年十一月縣政府查報（＊二、九〇〇方里）。
陽昆	＊	一、八二五·〇〇	又查二十年九月縣政府估報為九、八七〇方里。
海通		一、七〇〇·〇〇	二十一年四月縣政府估報（＊一、一五〇方里）。
寧晉		一、六二五·〇〇	二十年十一月縣政府估報（＊一、〇〇〇方里）。
溪曲		一、四二一·〇〇	該縣該縣係民國九年出版縣志所載，年由縣本縣志所載析出劃縣，迄今尚無面積數目係在二十年九月縣水縣政府查報
崎酉		一、四〇〇·〇〇	二十年十二月縣政府估報。
貢呈		一、二二〇·〇〇	又查二十年八月縣政府估報為二、九一五方里。
逸屏			該縣原係靖邊行政區改置其面積未經呈報。

附註

一、以上雲南全省面積為一、二三五、八〇一嘉制方里。

二、各方數表雲南省面積如下。

(1)參謀本部陸地測量局，九六四、六六〇方里。

(2)北平地質調查所，一、二二六、七二五方里。

(3)亞新地學社地圖，一、一一〇、〇〇〇方里。

三、各縣面積分組統計如後。

一縣	九〇、〇〇〇（方里）——八〇、〇〇一（方里）
一縣	六〇、〇〇〇
二縣	五〇、〇〇〇
一縣	四〇、〇〇〇
二縣	四〇、〇〇〇
五縣	三〇、〇〇〇
三縣	二五、〇〇〇

縣別	面積(公制方里)	備註
威寧	九〇、〇〇〇·〇〇	二十年八月縣政府估報。
桐梓	五〇、四〇〇·〇〇	二十一年六月縣政府估報。
紫平	四七、五〇〇·〇〇	二十一年七月縣政府估報。
遵義	四五、六〇〇·〇〇	二十一年五月縣政府估報。
綏金	四二、五五〇·〇〇	二〇光緒十年四十六年十月縣政府估報。又為二道所轄所轄方里板平府估報。又為二道所轄所轄方里。
鄧水	四〇、四二四·〇〇	二十三年縣政府填報。
大定	三九、六〇〇·〇〇	二十年六月縣政府估報。
劍河	三七、八〇〇·〇〇	二十一年六月縣政府估報。
黔川	三六、〇〇〇·〇〇	二十年七月縣政府估報。
榕江	二八、八〇〇·〇〇	縣光緒十一年五月縣政府估報出出計縣版二古州九州府志所查報。〇〇〇方里。又係查清
丹城	二二、六〇〇·〇〇	二十年六月縣政府估報。
后坪	二二、五〇〇·〇〇	二十一年六月縣政府估報。
江口	二二、四五〇·〇〇	二十一年十月縣政府估報。
關嶺	二二、四二五·〇〇	二十一年七月縣政府估報。
清鎮	二二、二〇〇·〇〇	二光二十七年二月縣政府估報。已為版圖所轄方里。
鎮寧	二〇、五〇〇·〇〇	二十年七月縣政府估報，又所志所載二五方里。
江口	一九、二〇〇·〇〇	二十年六月縣政府估報。
石阡	一七、一〇〇·〇〇	二十一年七月縣政府查報塔新修縣志所載。
施秉	一四、七〇〇·〇〇	二十年五月縣政府估報。
黔義	一四、四〇〇·〇〇	二十年七月縣政府估報。
龍里	一四、〇〇〇·〇〇	二十年五月縣政府估報。
都勻	一三、二〇〇·〇〇	二十二年四月縣政府估報。
三寶	一二、〇〇〇·〇〇	二十年五月縣政府估報。
安龍	一二、〇〇〇·〇〇	二十年七月縣政府估報。
台拱	一一、五五〇·〇〇	二十年六月縣政府估報。
安順	一一、〇二五·〇〇	二十年八月縣政府估報。
郎岱	一〇、七二〇·〇〇	二十二年二月縣政府估報。
大塘	一〇、〇七五·〇〇	二十一年二月縣政府估報。
黃平	一〇、〇〇〇·〇〇	二十年五月縣政府估報。
餘慶	七、二〇〇·〇〇	二十一年六月縣政府估報。
八寨	八、〇〇〇·〇〇	二十年十一月縣政府估報。
貴定	八、二五〇·〇〇	二十一年六月縣政府估報。
正安	八、五八〇·〇〇	二十年五月縣政府估報。
獨山	九、〇〇〇·〇〇	二十三年縣政府估報。
麻哈	九、〇〇〇·〇〇	二十年六月縣政府估報。
酉陽	九、四七四·〇〇	二十年六月縣政府估報。
綏遠	九、八〇〇·〇〇	二十二年縣政府估報。
黃平	一〇、〇〇〇·〇〇	二十年五月縣政府估報。
大塘	一〇、〇七五·〇〇	二十一年二月縣政府估報。
郎岱	一〇、七二〇·〇〇	二十二年二月縣政府估報。
安順	一一、〇二五·〇〇	二十年八月縣政府估報。
台拱	一一、五五〇·〇〇	二十年六月縣政府估報。
安龍	一二、〇〇〇·〇〇	二十年七月縣政府估報。
三寶	一二、〇〇〇·〇〇	二十年五月縣政府估報。
都勻	一三、二〇〇·〇〇	二十二年四月縣政府估報。
龍里	一四、〇〇〇·〇〇	二十年五月縣政府估報。
黔義	一四、四〇〇·〇〇	二十年七月縣政府估報。
施秉	一四、七〇〇·〇〇	二十年五月縣政府估報。
石阡	一七、一〇〇·〇〇	二十一年七月縣政府查報塔新修縣志所載。

縣別	面積(公制方里)	備註
鳳岡	七、二〇〇·〇〇	二十一年二月縣政府估報。
平壩	七、二〇〇·〇〇	二十年五月縣政府估報。
永從	六、八〇〇·〇〇	二十年七月縣政府估報。
清鎮	六、七三六·〇〇	二十年九月縣政府估報。
修文	六、一七五·〇〇	二十年七月縣政府估報。
平舟	六、一五〇·〇〇	二十年六月縣政府估報。
綏陽	六、〇〇〇·〇〇	二十一年七月縣政府估報。
三合	五、六〇〇·〇〇	二十年五月縣政府估報。
興仁	五、四〇〇·〇〇	二十一年十月縣政府估報。
都江	五、四〇〇·〇〇	二十二年縣政府填報。
鼎亨	五、〇〇〇·〇〇	二十二年一月縣政府估報。
天柱	四、六〇〇·〇〇	二十二年縣政府查報。
會溪	四、五〇〇·〇〇	二十三年縣政府查報。
開陽	四、三〇〇·〇〇	二十年縣政府估報。
治河	三、八八〇·〇〇	二十一年九月縣政府估報。
畢節	三、六四〇·〇〇	二十一年九月縣政府估報。
盧山	三、五四二·〇〇	二十年七月縣政府估報。
平越	二、七〇〇·〇〇	二十一年八月縣政府查報。
玉屏	一、八〇〇·〇〇	二十一年縣政府估報。

二縣	二三、〇〇〇	一、〇〇、一
三縣	二二、〇〇〇	一、〇〇、九
二縣	一九、〇〇〇	一、〇〇、七
三縣	一七、〇〇〇	一、〇〇、五
六縣	一五、〇〇〇	一、〇〇、三
五縣	一三、〇〇〇	一、〇〇、一
一〇縣	一一、〇〇〇	一、〇〇、九
六縣	九、〇〇〇	一、〇〇、七
二一縣	七、〇〇〇	一、〇〇、五
一八縣	五、〇〇〇	一、〇〇、三
一七縣	三、〇〇〇	一、〇〇、一
	一、〇〇〇方里以下	

第十七目　貴州省

說明　貴州省現轄行政區域，共計八十五縣市，茲謹先後填到部者，約有六十餘縣，其中除少數縣份所轄面積，調查不確外，下列所開種數等六十縣，此外尚有貴筑、定番、貴陽、長寨、羅甸、鎮安、麻江、丹江、施秉、下江、銅仁、思南、印江、松桃、普定、織金、紫雲、普安、安南、貞豐、赤水、桐梓、金沙、道真、黃陵等二十五縣市，未經填報，頃查向來亦無此項統計，故調查所費。又查各縣面積數字，多係估計，精確與否，自非測量，無從斷定，茲為歷付需要起見，仍錄以編製如下。

縣別	面積(公制方里)	備註
餘慶	七、二〇〇·〇〇	二十一年六月縣政府估報。
八寨	八、〇〇〇·〇〇	二十年十一月縣政府估報。
貴定	八、二五〇·〇〇	二十一年六月縣政府估報。
正安	八、五八〇·〇〇	二十年五月縣政府估報。
獨山	九、〇〇〇·〇〇	二十三年縣政府估報。
麻哈	九、〇〇〇·〇〇	二十年六月縣政府估報。
酉陽	九、四七四·〇〇	二十年六月縣政府估報。
綏遠	九、八〇〇·〇〇	二十二年縣政府估報。
黃平	一〇、〇〇〇·〇〇	二十年五月縣政府估報。
大塘	一〇、〇七五·〇〇	二十一年二月縣政府估報。
郎岱	一〇、七二〇·〇〇	二十二年二月縣政府估報。
安順	一一、〇二五·〇〇	二十年八月縣政府估報。
台拱	一一、五五〇·〇〇	二十年六月縣政府估報。
安龍	一二、〇〇〇·〇〇	二十年七月縣政府估報。
三寶	一二、〇〇〇·〇〇	二十年五月縣政府估報。
都勻	一三、二〇〇·〇〇	二十二年四月縣政府估報。
龍里	一四、〇〇〇·〇〇	二十年五月縣政府估報。
黔義	一四、四〇〇·〇〇	二十年七月縣政府估報。
施秉	一四、七〇〇·〇〇	二十年五月縣政府估報。
石阡	一七、一〇〇·〇〇	二十一年七月縣政府查報塔新修縣志所載。

青　浦	一、六〇〇·〇〇	二十一年一月縣政府估報。
仁　和	一、四四〇·〇〇	二十年六月縣政府估報。
嘉　波	一、四四〇·〇〇	二十一年八月縣政府估報。

附註

一、以上六十縣面積共計九三七、九二六·三〇方公里（尚有一十五縣市面積在外）。

二、各方案表實州會面積如下。

(1)參謀本部陸地測量局，五四〇、九二六方里。

(2)北平地質調查所，五二三、八〇方里（原數爲一七三、八一一方公里）。

三、六十縣面積分組統計如下。

一〇〇、〇〇〇方里以上			
九〇、〇〇一（方里）——一〇〇、〇〇〇（方里）			
八〇、〇〇一	九〇、〇〇〇	一	縣
七〇、〇〇一	八〇、〇〇〇		
六〇、〇〇一	七〇、〇〇〇		
五〇、〇〇一	六〇、〇〇〇	一	縣
四五、〇〇一	五〇、〇〇〇	二	縣
四〇、〇〇一	四五、〇〇〇	二	縣
三五、〇〇一	四〇、〇〇〇	三	縣
三〇、〇〇一	三五、〇〇〇		
二五、〇〇一	三〇、〇〇〇	一	縣
二三、〇〇一	二五、〇〇〇		
二一、〇〇一	二三、〇〇〇	五	縣
一九、〇〇一	二一、〇〇〇	二	縣
一七、〇〇一	一九、〇〇〇	一	縣
一五、〇〇一	一七、〇〇〇		
一三、〇〇一	一五、〇〇〇	四	縣
一一、〇〇一	一三、〇〇〇	四	縣
九、〇〇一	一一、〇〇〇	七	縣
七、〇〇一	九、〇〇〇	七	縣
五、〇〇一	七、〇〇〇	八	縣
三、〇〇一	五、〇〇〇	七	縣
一、〇〇一	三、〇〇〇	五	縣
一、〇〇〇以下			

第十八目　造冊書

說明　查二十一年造冊書各縣所報縣境面積調查材料，除金縣一縣未報外，其餘五十一縣均已報齊，經核多屬各方習用及最近新修縣志所載之數，茲按照編製如下表。連將東北各縣公安局概況統計表，及民國十一年度內務統計所載該省各縣面積數字，一併附載於後，以供參考。又重省特別區轄境面積，亦附於後。

縣別	面積（公制方里）	備註
錦縣	二五、〇〇〇·〇〇	六〇二十方里三里，月及縣轄政府遼寧縣，民國縣志等所錄二四方里。九、〇〇十年出刊版所錄縣志錄爲二四方里。又查東北年鑑，十一年度內務統計表所告數爲七、三二、六八。
遼陽	二五、六六〇·〇〇	八同二八此十方數）四轄政府遼寧縣，民國縣志等所錄二五、〇〇〇方里，十一年度內務統計表所載七、三〇〇方里。
寬甸	二五、九四〇·〇〇	二北年十一年，縣遼寧民府遼寧縣，民國縣十刊版所錄六年出版專出刊版所遼陽縣志二五所錄（十一年度內務統計所載小同此數）。又查東北年鑑，十一年度內務統計表所載二六、〇〇〇方里。
康平	二六、四〇〇·〇〇	二里三九見度內轄遼寧同民政府約合三二、三三一方里）。十一年四月縣政府估報爲二、七九八、五六一·〇〇〇方里。又查二十年度內務統計表，及民國十一年度內務統計表所載二六、〇〇〇方里。
通化	二八、二二五·〇〇	二遼方寧里十年統計月縣政府遼寧同民政府估報爲九、〇〇〇方里。十一年度內務統計表及十一年度內務統計表所載二、〇〇〇方里。
通新	三一、一〇〇·〇〇	二遼方寧里十年統計月縣政府遼寧縣，民國縣志等所錄（東北年鑑公安局概況統計表所載三、〇〇〇方里，於十四年出版新寶縣志所載爲三六、一〇〇方里。
莊河	三一、二〇〇·〇〇	八統計十年統計月縣政府遼寧縣，民國縣志等所錄三五、二〇〇方里（十一年度內務統計表所載爲三五、二〇〇方里）。東北年鑑公安局概況統計表所載均同此數）。又查民國十年十月出版莊河縣志等所載爲三五、二〇〇方里。
復縣	三一、二七六·〇〇	二所均載同十年統計月縣政府遼寧縣，民國縣志等所錄（東北年鑑公安局概況統計表所載爲二七、五及該縣志等所錄爲三一、二七六、〇〇〇方里。又查民國十年十月出版復縣縣志等所錄爲二七、五及該縣內務統計表所載爲二七、〇〇〇方里。
突泉	三三、九四四·〇〇	二里，十年統計月縣政府遼寧縣，民國縣志等所錄爲三三、九四四、〇〇〇方里。又查該縣公安局概況統計表所載爲三三、六六〇方里。
松嶺	四六、〇〇〇·〇〇	四見東遼寧縣，民國縣志等所錄爲四六、〇〇〇方里。又查二十年正在印刷中之松嶺縣志所載爲五〇、〇〇〇方里。
鳳城	四八、七〇〇·〇〇	二鳳十年統計月縣政府遼寧縣，民國縣志等所錄爲四八、七〇〇方里。又查民國十一年出版及該縣公安局概況統計表所載均同此數）。
臨江	四九、〇八一·〇〇	民二國十年統計月縣政府遼寧縣，民國縣志等所錄爲四九、〇八一方里。又查該縣公安局概況統計表所載爲七、三八〇方里，亦有移轉八、〇〇〇方里。
白山	四九、七八八·〇〇	二該縣十年統計月縣政府遼寧縣，民國縣志等所錄爲四九、七八八方里。又查白山縣志所載均同此數）。又查東北年鑑公安局概況統計表所載爲二八、三〇〇方里。
靖宇	五〇、六〇〇·〇〇	二爲十四年統計月縣政府遼寧縣，民國縣志等所錄爲五〇、六〇〇方里。又查靖宇縣志所載爲五〇、六〇〇方里，亦有移轉，民國十年統計月縣政府遼寧縣，民國縣志等所錄爲五〇、六〇〇方里。又查內務統計表，靖宇縣志所載爲四五、〇〇〇方里，亦有移轉，民國十年統計月縣政府遼寧縣，民國縣志等所錄爲五〇、六〇〇方里。
安圖	二二〇、〇〇〇·〇〇	二此二十年三月縣政府遼寧縣，民國縣志等所錄（東北年鑑及該縣公安局概況統計表所載均同此數）。

縣別	面積	說明
閩	一三一〇〇〇〇〇	據縣五二年度東度年北內北內塞北影縣內年四內年北內塞北影縣內年四內年北內塞北影縣內年四內年

縣別	面積(單位方里)	備註
北鎮	七、二〇〇·〇〇	民二十三年三月政府遵令統計所轄，東北平原內亦有此數）。又查東北年度內務統計所轄，東北平原內亦有此數）。又查東北年度內務統計所轄，東北平原內亦有此數）。又查東北年度內務

縣名	面積	備註
南京	三四、二四六、〇〇	二十年度內務統計所載二萬三千三百九十九平方里，及縣政府報告數字。又查南京市政府報告數字。
蘇州	三二、四〇〇、〇〇	八見計年度內務統計所載二萬六千七百二十二平方里，十一年度內務統計所載二萬六千七百二十二平方里。
無錫	三三、〇〇〇、〇〇	見計年度內務統計所載二萬六千七百二十二平方里。
江都	三一、七〇〇、〇〇	二年度內務統計所載二萬三千二百二十二平方里，十一年度內務統計所載二萬三千二百二十二平方里。
吳縣	三一、〇〇〇、〇〇	年見告數十度內務統計所載二萬三千二百二十二平方里，十一年度內務統計所載二萬三千二百二十二平方里。
吳江	三一、〇〇〇、〇〇	年見告數十度內務統計所載二萬三千二百二十二平方里，十一年度內務統計所載二萬三千二百二十二平方里。
常熟	三一、七〇〇、〇〇	二年度內務統計所載二萬三千二百二十二平方里，十一年度內務統計所載二萬三千二百二十二平方里。
太倉	三一、〇〇〇、〇〇	年見告數十度內務統計所載二萬三千二百二十二平方里，十一年度內務統計所載二萬三千二百二十二平方里。
崑山	三一、〇〇〇、〇〇	年見告數十度內務統計所載二萬三千二百二十二平方里，十一年度內務統計所載二萬三千二百二十二平方里。
青浦	三一、四〇〇、〇〇	八見計年度內務統計所載二萬三千二百二十二平方里，十一年度內務統計所載二萬三千二百二十二平方里。
川沙	三一、〇〇〇、〇〇	年見告數十度內務統計所載二萬三千二百二十二平方里，十一年度內務統計所載二萬三千二百二十二平方里。
南匯	三一、七〇〇、〇〇	二年度內務統計所載二萬三千二百二十二平方里，十一年度內務統計所載二萬三千二百二十二平方里。
奉賢	三四、二四六、〇〇	二年度內務統計所載二萬三千二百二十二平方里，十一年度內務統計所載二萬三千二百二十二平方里。
金山	三一、〇〇〇、〇〇	年見告數十度內務統計所載二萬三千二百二十二平方里，十一年度內務統計所載二萬三千二百二十二平方里。
松江	三一、〇〇〇、〇〇	年見告數十度內務統計所載二萬三千二百二十二平方里，十一年度內務統計所載二萬三千二百二十二平方里。
青浦	三一、四〇〇、〇〇	八見計年度內務統計所載二萬三千二百二十二平方里，十一年度內務統計所載二萬三千二百二十二平方里。
崑山	三一、〇〇〇、〇〇	年見告數十度內務統計所載二萬三千二百二十二平方里，十一年度內務統計所載二萬三千二百二十二平方里。
南匯	三一、七〇〇、〇〇	二年度內務統計所載二萬三千二百二十二平方里，十一年度內務統計所載二萬三千二百二十二平方里。
奉賢	三四、二四六、〇〇	二年度內務統計所載二萬三千二百二十二平方里，十一年度內務統計所載二萬三千二百二十二平方里。
金山	三一、〇〇〇、〇〇	年見告數十度內務統計所載二萬三千二百二十二平方里，十一年度內務統計所載二萬三千二百二十二平方里。
松江	三一、四〇〇、〇〇	年見告數十度內務統計所載二萬三千二百二十二平方里，十一年度內務統計所載二萬三千二百二十二平方里。
青浦	三一、〇〇〇、〇〇	年見告數十度內務統計所載二萬三千二百二十二平方里，十一年度內務統計所載二萬三千二百二十二平方里。
崑山	三一、四

縣別	面積（每方里）	備註
綏江	二四三、五一一·〇〇	二十年二月縣政府估報。又查東北年鑑所載民國二十年二月、四〇〇〇方里，十一年度內務統計所載民國二十年度內務統計所載爲一、九五一、五方里，及縣政府報告數。
奇乾	一五〇、〇〇〇·〇〇	見東北年鑑所載爲二〇〇、〇〇〇方里。又查東北年鑑所載五縣二〇、〇〇〇方里。十一年度內務統計所載爲七、七七三方里。
濱河	一四六、五一五·〇〇	九縣見東北年鑑所載民國調查數爲七、七七三方里。又查東北年鑑內務統計所載民國六、九調查數，數亦同縣政府報告數）。又查東北年鑑內務統計所載爲三〇三、六〇〇方里（二十年五月縣政府估報）。十一年度內務統計所載爲一三七、三五方里。
呼倫	一三七、四八九·〇〇	數見東北年鑑所載民國調查數爲二、四六、六五〇方里（東北年鑑亦有此數）。又查二十年三月縣政府估報爲七六、六五〇方里（東北年鑑亦有此數）。
嫩江	一〇一、四七〇·〇〇	見東北年鑑所載民國調查數。又查二十年三月縣政府估報（東北年鑑亦有此數）。
佛山	八四、〇〇〇·〇〇	見東北年鑑所載民國調查數爲三一、五九〇方里。又查東北年鑑內務統計所載爲七八〇〇方里。
消費	七一、三九〇·〇〇	見東北年鑑所載縣政府報告數。又查民政廳調查數爲八一、四一二方里。
未名山設治局	六二、五〇〇·〇〇	二十年三月縣政府估報。又查東北年鑑所載民國調查數爲一四、六六七方里，及縣政府報告數爲一三、〇〇〇方里，十一年度內務統計所載爲六八、〇〇〇方里。
湯原	五〇、四〇〇·〇〇	見東北年鑑爲一十二年四月縣政府估報。又查東北年鑑內務統計所載爲一四、七七四方里，及縣政府報告數爲一二、〇〇〇方里，十一年度內務統計所載爲八、〇〇〇方里。
呼蘭	五〇、二六八·〇〇	見東北年鑑所載民國調查數爲一、〇〇〇方里，二十年四月縣政府估報爲一、二九九、六九六〇方里。
環	四三六、四九·〇〇	見東北年鑑所載民國調查數爲一、〇〇〇方里，二十年五月縣政府估報爲一、五〇〇方里。
通河	三八、四〇〇·〇〇	見東北年鑑內務統計所載爲一、〇〇〇方里，十一年度內務統計所載爲一、二九一方里，及縣政府報告數爲四三、三七一方里。
嫩北	三六、〇〇〇·〇〇	見東北年鑑內務統計所載爲四二、〇〇〇方里，十一年度內務統計所載爲四二、〇〇〇方里。又查東北年鑑內務統計所載民國調查數，亦有此數）。
鶴浦	三三、九二·〇〇	見東北年鑑所載。又查二十年五月縣政府估報爲二、一〇〇方里。
萊來	三三、九七七·〇〇	見東北年鑑所載民國調查數，十一年度內務統計所載爲九、二、又查二十年四月縣政府查報爲一、六方里。
室兼	三二、四八·〇〇	見東北年鑑所載民國四年清丈地畝數爲六、三九五方里，四月縣政府估報爲九、〇〇〇方里。又查東北年鑑內務統計所載爲一、〇〇〇方里，十一年度內務統計所載爲九、九方里。又查東北年鑑內務統計所載爲四、四七六方里，二十年五月縣政府報告數爲一、〇〇〇方里。
肇州	三二、〇〇〇·〇〇	內二四所載五縣月縣調查數爲八、三三方里。十一年度內務統計所載爲三四、〇〇〇方里。又查東北年鑑民政月縣調查數，數亦同縣政府報告數）。
龍江	二九、三三〇·〇〇	爲三十五年七月縣政府估報，十一。又查東北年鑑民國調查數爲七六、八一四方里，及縣政府報告數爲三〇〇方里。
巴彥	二一、六〇〇·〇〇	五三三方里，及縣政府報告數爲七二五五方里。又查東北年鑑內務統計所載爲二四、七二五方里。又查民政廳調查數爲二四、數亦同此數）。
鳳山設治局	二一、六〇〇·〇〇	二十年三月縣政府查報。又查東北年鑑所載爲一五、〇九三方里。
布西設治局	二一、二一三·〇〇	二十年四月縣政府查報民國二十年度四出版〇布西三四輯志所載。又查東北年鑑內務統計所載爲一、〇〇〇方里，十一年度內務統計所載爲一二、〇〇一方里。
瑷珲設治局	二〇、四〇〇·〇〇	二十年七月縣政府估報（東北年鑑亦有此數）。又查東北年鑑內務統計所載爲一四、七六四方里，及縣政府報告數爲一、〇〇〇方里。
綏東	一九、四〇〇·〇〇	二十年三月縣政府查報（東北年鑑亦有此數）。又查東北年鑑內務統計所載爲一、〇〇〇方里，十一年度內務統計所載爲一、九四五方里。
嫩東	一五、五七五·〇〇	二九年度內務統計所載爲三〇、六一五方里，十一年度內務統計所載爲一五、五七五方里（東北年鑑亦有此數）。又查東北年鑑內務統計所載爲三九、七五〇方里（東北年鑑亦有此數）。

九〇、〇〇一（方里）——一〇〇、〇〇〇（方里）		一縣（資安）
八〇、〇〇一	九〇、〇〇〇	
七〇、〇〇一	八〇、〇〇〇	
六〇、〇〇一	七〇、〇〇〇	
五〇、〇〇一	六〇、〇〇〇	二縣
四五、〇〇一	五〇、〇〇〇	五縣
四〇、〇〇一	四五、〇〇〇	
三五、〇〇一	四〇、〇〇〇	一縣
三〇、〇〇一	三五、〇〇〇	五縣
二五、〇〇一	三〇、〇〇〇	九縣
二三、〇〇一	二五、〇〇〇	三縣
二一、〇〇一	二三、〇〇〇	五縣
一九、〇〇一	二一、〇〇〇	
一七、〇〇一	一九、〇〇〇	二縣

一五、〇〇一	一七、〇〇〇	二縣
一三、〇〇一	一五、〇〇〇	三縣
一一、〇〇一	一三、〇〇〇	二縣
九、〇〇一	一一、〇〇〇	一縣
七、〇〇一	九、〇〇〇	
五、〇〇一	七、〇〇〇	
三、〇〇一	五、〇〇〇	一縣（濱江）
一、〇〇一	三、〇〇〇	
一、〇〇一方里以下		

第二十目　黑龍江省

說明　查黑龍江各縣縣境面積調查材料，亦於二十年先後報來，其數字並源，與遼吉各縣情形相同，大底均係東北年鑑所載，實近來丈量結果，故亦參照西新地學社地圖，略事去取，編製如下表。其餘各數，一併另列附錄於後，以供參考。

安徽	一〇、〇三三、〇〇	二十年五月蘇皖兩省測量結果。又查東北平原內所轄幾民政廳調查數幾三七、三五方里，十一年度內務統計所內所轄幾二七、三五四三方里。
安徽都設治局	一〇、四〇〇、〇〇	二十年四月蘇皖兩省報告。又查東北平原內所轄幾一九、四〇六方里。
大業	一〇、四五五、〇〇	二十年三月蘇皖兩省報告數幾一四〇、〇〇〇方里。又查東北平原內所轄民政廳調查所幾二四、五五、〇〇方里（內內務統計所所轄幾一四〇、〇〇〇方里數）。
木蘭	一〇、八〇〇、〇〇	查數幾二十年三月蘇皖兩省報告數幾九萬二千六百里。又查東北平原內所轄幾民政廳調查數幾三、九七方里，及蘇皖兩省報告數幾二十年度內內務統計所轄幾一萬二千六百里。
慶城	一〇、八五〇、〇〇	二十年十月蘇皖兩省報告。又查東北平原內所轄幾民政廳調查數幾三、九七方里，及蘇皖兩省報告數幾二十年度內內務統計所轄幾九萬二千六百里。
綏濱	一〇、九六三、〇〇	一政二廳十二年四月數幾三政府報告數幾五、八、九、〇、九六三、〇方里，十一年度內務統計所內所轄幾一萬二千六百里。又查東北平原內所轄幾民政廳調查數幾三、九、四九九方里，十一年度內務統計所轄幾一萬二千六百里。
拜泉	一一、五〇〇、〇〇	計數見數幾二十所轄幾東北平原內民政廳調查數幾三九、四九九方里，十一年度內務統計所轄幾一萬二千六百里。
青岡	一一、六二二、〇〇	數見數幾十一年度內務統計所轄。又查東北平原內所轄民政廳調查數幾二〇、四九八方里，及蘇皖兩省報告數幾十六萬〇二方里。
龍鎮	一一、八〇〇、〇〇	數見數幾十一年度內務統計所轄六萬四五丈方結果。幾二四、二五、二八、二六、二三、二六、二八、二六、二七、九公里，十一年度內內務統計所轄幾一萬二千六百里。
安達	一一、〇〇〇、〇〇	數三見度內內務統計所轄幾一萬二千六百里。又查東北平原內所轄幾民政廳調查數幾一四、八五九方里，及蘇皖兩省報告數幾一三、二〇〇方里。
化雲	一一、三〇〇、〇〇	一二年十二月蘇皖兩省報告數幾一萬三千六百里。又查東北平原內所轄幾民政廳調查數幾二、四六〇方里，十一年度內內務統計所轄幾一萬二千六百里。
烏雲	一二、九六三、〇〇	一二七年十二月蘇皖兩省報告數幾三七、〇〇〇、〇〇〇方里。又查東北平原內所轄幾民政廳調查數幾八、一、一四一方里，十一年度內內務統計所轄幾一萬二千六百里。
甘南設治局	一三、二四九、〇〇	二蘇皖兩省報告數幾一萬二千六百里。又查東北平原內所轄民政廳調查數幾三四、一四一方里，十一年度內內務統計所轄幾一萬二千六百里。
龍鎮	一四、六七三、〇〇	二年度查十二年三月蘇皖兩省報告數幾一萬二千六百里。又查東北平原內所轄民政廳調查數幾一四、六七三、〇方里，十一年度內內務統計所轄幾一萬二千六百里。
龍江	一五、〇〇〇、〇〇	二數內十幾所十一數六萬一數六、政月蘇皖兩省報告數幾一萬二千六百里。又查東北平原內所轄民政廳調查數幾二、四八二方里，十一年度內內務統計所轄幾一萬二千六百里。
呼蘭	一五、〇〇〇、〇〇	二數十幾二年三月蘇皖兩省報告數幾一萬二千六百里。又查東北平原內所轄民政廳調查數幾一、〇〇〇方里，十一年度內內務統計所轄幾一萬二千六百里。
河間	一五、三七〇、〇〇	四政二廳十二年三月蘇皖兩省報告數幾一萬二千六百里。又查東北平原內所轄民政廳調查數幾二、〇〇〇方里，十一年度內內務統計所轄幾一萬二千六百里。

富裕設治局	九、七七五、〇〇	二十年十月蘇皖兩省報告。又查東北平原內所轄幾四、七六六方里。
克山	九、六六二、〇〇	計二十年四月蘇皖兩省報告數幾一萬二千六百里。又查東北平原內所轄民政廳調查數幾二九、〇一六方里，十一年度內內務統計所轄幾一萬二千六百里。
泰康設治局	九、三〇〇、〇〇	二十年三月蘇皖兩省報告。又查東北平原內所轄幾三三、六四二方里。
綏楞	九、二二〇、〇〇	府見數東北平原內所轄民政廳調查數。又查東北平原內所轄幾六、二六五方里，十一年度內內務統計所轄幾一萬二千六百里。
通河	八、八七三、〇〇	二府數十查報告數幾四五丈東北平原內所轄幾一萬二千六百里。又查東北平原內所轄幾民政廳調查數幾四、六七五方里，十一年度內內務統計所轄幾一萬二千六百里。
林甸	八、三六六、〇〇	數十蘇皖兩省報告數幾一萬二千六百里。又查東北平原內所轄幾民政廳調查數幾三、七六五方里，十一年度內內務統計所轄幾一萬二千六百里。
龍西	八、一〇八、〇〇	二數十蘇皖兩省報告數幾一萬二千六百里。又查東北平原內所轄幾民政廳調查數幾一九、七六六方里。
東興設治局	八、〇〇〇、〇〇	二十年三月設治局佔報。又查東北平原所轄幾一三、四八六方里。
明水	七、二二五、〇〇	二十年五月蘇皖兩省報告數幾一萬二千六百里。又查東北平原內所轄幾民政廳調查數幾一九、四一方里，及蘇皖兩省報告數幾一萬二千六百里。
望奎	六、七四九、〇〇	府見數東北平原內所轄幾民政廳調查數幾一萬二千六百里，十一年度內內務統計所轄幾一萬二千六百里（內內務統計所轄幾九萬五七七二方四七、〇七一六方里），按民國十四年八月蘇皖兩省報告數幾一萬二千六百里。
奇克	五、七〇〇、〇〇	二十年四月設治局佔報。又查東北平原所轄幾一一、九六五方里。
克東設治局	四、一〇四、〇〇	及二蘇皖兩省報告數幾一萬二千六百里。又查東北平原內所轄民政廳調查數幾一七、三七一方里，十一年度內內務統計所轄幾一萬二千六百里。

附註

一、以上全省面積共計一、七六八、八二六寸制方里。

二、各方數表縣縣江省面積數目如後。

（1）參謀本部陸地測量總局，一、三三五、二〇〇方里。

（2）北平地質調查數，一、七八三、四〇二方里（原數幾五九一、六九〇方公里）。

三、各縣面積分組統計如後。

五縣	一〇〇、〇〇〇方里以上
	九〇、〇〇一（方里）——一〇〇、〇〇〇（方里）
一縣	八〇、〇〇一　九〇、〇〇〇
一縣	七〇、〇〇一　八〇、〇〇〇
一縣	六〇、〇〇一　七〇、〇〇〇
二縣	五〇、〇〇一　六〇、〇〇〇

	五〇、〇〇〇	一〇〇、〇〇一	四五、〇〇一
一縣	四五、〇〇〇	一〇〇、〇〇一	四〇、〇〇一
二縣	四〇、〇〇〇	一〇〇、〇〇一	三五、〇〇一
四縣	三五、〇〇〇	一〇〇、〇〇一	三〇、〇〇一
一縣	三〇、〇〇〇	一〇〇、〇〇一	二五、〇〇一
	二五、〇〇〇	一〇〇、〇〇一	二三、〇〇一
三縣	二三、〇〇〇	一〇〇、〇〇一	二一、〇〇一
二縣	二一、〇〇〇	一〇〇、〇〇一	一九、〇〇一
	一九、〇〇〇	一〇〇、〇〇一	一七、〇〇一
二縣	一七、〇〇〇	一〇〇、〇〇一	一五、〇〇一
四縣	一五、〇〇〇	一〇〇、〇〇一	一三、〇〇一
六縣	一三、〇〇〇	一〇〇、〇〇一	一一、〇〇一
	一一、〇〇〇	一〇〇、〇〇一	九、〇〇一
一〇縣	九、〇〇〇	一〇〇、〇〇一	七、〇〇一
五縣	七、〇〇〇	一〇〇、〇〇一	五、〇〇一
二縣	五、〇〇〇	一〇〇、〇〇一	三、〇〇一
一縣（治局）（完竣設）	三、〇〇〇	一〇〇、〇〇一	一、〇〇一
			一、〇〇〇方里以下

第二十一目　新疆省

說明　查新疆省現行政區域，共計六十五縣局，迄今所報情況面積調查表，僅不及二十縣，縣將民國十一年度內務統計所載，補集補充後，亦僅得塔城等四十八縣，其餘尚有乾隆、木垂河、博樂、額敏、參贊、塔爾巴、賽爾、水北、布爾津、布倫托海、吉木乃、托克遜、七角井、和什托洛蓋、庫爾勒、托克遜、烏魯克恰提、賽圖拉等十七縣局，仍付闕如，茲編製，以供參考，俟將來測有確數，再行一併補正。

縣別	面積（實制方里）	備註
塔城	一、七六六、七一七、〇〇	二十一年十一月縣政府估報（原數為九、五四〇、二七〇頃）。又查十一年度內務統計所載為二、三一五、五〇〇方里。
且末	六〇〇、〇〇〇、〇〇	見民國十一年度內務統計。
婼羌	五六七、〇〇〇、〇〇	見民國十一年度內務統計。
于闐	五〇一、〇〇〇、〇〇	二十一年九月縣政府估報。又查十一年度內務統計所載為一、三二五、五〇〇方里。
阿克蘇	四四二、二五〇、〇〇	見民國十一年度內務統計。
英吉沙	二七五、〇〇〇、〇〇	見民國十一年度內務統計。
烏什	二七〇、九〇〇、〇〇	二十一年十月縣政府估報。又查清宣統三年出版烏什縣志所載為三五、〇〇〇方里，十一年度內務統計所載為二、三一五、〇〇〇方里。
疏勒	二六七、三一五、〇〇	二十二年一月縣政府查報係疏勒縣方域統計志所載。又查十一年度內務統計所載為一、六二五〇方里。
和闐	二一五、〇〇〇、〇〇	見民國十一年度內務統計。
墨玉	二一二、五〇〇、〇〇	二十一年十二月縣政府查報係民國二十一年新疆輿玉志載。
河坪	二〇四、〇〇〇、〇〇	二十一年十二月縣政府查報。
烏蘇	一九四、三五〇、〇〇	二十一年十一月縣政府查報民國七年出版烏蘇縣志所載。又查十一年度內務統計所載為七五、〇〇〇方里。
疏附	一六二、五〇〇、〇〇	見民國十一年度內務統計。又查二十一年十月縣政府查報為五五九、三六〇方里。
莎車	一六〇、〇〇〇、〇〇	見民國十一年度內務統計。
鎮西	一五二、五〇〇、〇〇	同右
哈密	一五二、五〇〇、〇〇	同右
皮山	一四七、五〇〇、〇〇	同右
尉犁	一四五、〇〇〇、〇〇	同右
焉耆	一三〇、〇〇〇、〇〇	同右
吐魯番	一二七、五〇〇、〇〇	同右
清擎	一二〇、〇〇〇、〇〇	同右
葉城	一一二、五〇〇、〇〇	同右
巴楚	一一〇、〇〇〇、〇〇	同右
昌吉	八二、八〇〇、〇〇	同右
柳河	八二、五〇〇、〇〇	見民國十一年度內務統計。又查二十二年三月縣政府查報為四八、〇〇〇方里。
沙灣	八一、六〇〇、〇〇	二十一年十二月縣政府估報。又查十一年度內務統計所載為六九、〇〇〇方里。

奇合	八〇、〇〇〇·〇〇	見民國十一年度內務統計。
哈巴河	七三、一五〇·〇〇	二十一年十一月縣政府查報。
阿瓦提	六八、四〇〇·〇〇	二十一年十月縣政府查報。
溫宿	六二、五〇〇·〇〇	見民國十一年度內務統計。
沙雅	六二、五〇〇·〇〇	同右
輪台	五五、〇〇〇·〇〇	同右
拜城	四七、四〇〇·〇〇	同右
庫車	四七、四〇〇·〇〇	同右
銀來	四六、〇〇〇·〇〇	同右
蓋留	四三、〇〇〇·〇〇	二十一年九月縣政府估報。
阜康	四〇、〇〇〇·〇〇	二十一年九月縣政府估報。又查十一年度內務統計所載爲二二、五〇〇方里。
綏定	三三、五〇〇·〇〇	見民國十一年度內務統計。
呼圖壁	三三、二〇〇·〇〇	同右
靈霍果斯	三三、〇〇〇·〇〇	二十二年一月縣政府查報係民國二年丈量數。
迪化	三〇、〇〇〇·〇〇	見民國十一年度內務統計。
昌吉	三〇、〇〇〇·〇〇	同右
呼圖壁	二六、〇〇〇·〇〇	同右
洛浦	二五、〇〇〇·〇〇	見民國十一年度內務統計。又查二十一年十一月縣政府查報爲五八、五〇〇方里。
孚遠	二〇、〇〇〇·〇〇	見民國十一年度內務統計。
伊寧	一八、七〇〇·〇〇	同右
策勒	四、八六四·〇〇	二十一年十二月縣政府查報。
潤普	一、六〇〇·〇〇	二十一年十二月縣政府查測係丈量結果。

附註

一、以上四十八縣面積共計八、一六一、九四六萬餘方里（僅有十七縣局面積在外）。

二、各方面類新舊會面積如下。

(1)參謀本部隨地測量總局，五、五一一、〇〇〇方里。

(2)地平地質調查所，五、四九三、八二七方里（原數爲一一、八二二、七二〇方公里）。

(3)近新地學社地圖，五、三六五、〇〇〇方里。

三、四十八縣分組統計如下。

一〇〇、〇〇〇方里以上		二三縣
九〇、〇〇一（方里）——一〇〇、〇〇〇（方里）		
八〇、〇〇一	九〇、〇〇〇	四縣
七〇、〇〇一	八〇、〇〇〇	一縣
六〇、〇〇一	七〇、〇〇〇	二縣
五〇、〇〇一	六〇、〇〇〇	一縣
四五、〇〇一	五〇、〇〇〇	二縣
四〇、〇〇一	四五、〇〇〇	二縣
三五、〇〇一	四〇、〇〇〇	
三〇、〇〇一	三五、〇〇〇	二縣
二五、〇〇一	三〇、〇〇〇	四縣
二二、〇〇一	二五、〇〇〇	
二一、〇〇一	二二、〇〇〇	
一九、〇〇一	二一、〇〇〇	一縣
一七、〇〇一	一九、〇〇〇	一縣
一五、〇〇一	一七、〇〇〇	
一三、〇〇一	一五、〇〇〇	
一一、〇〇一	一三、〇〇〇	
九、〇〇一	一一、〇〇〇	
七、〇〇一	九、〇〇〇	
五、〇〇一	七、〇〇〇	
三、〇〇一	五、〇〇〇	一縣
一、〇〇一	三、〇〇〇	
一、〇〇〇方里以下		

第二十二目　寧夏省

說明　寧夏全省面積，係由寧夏道及阿拉善蒙古兩地合成，本表各縣面積總數一八四、二一〇方里，亦係新道區域。至陶樂、平羅、居延等設治局，所轄旗地面積，迄今尚無確數，惟至新地學社出版之中華新輿分省圖載註「該省面積係寧夏道十一萬方里及阿拉善蒙古七十萬方里」故其總計約八十一萬方里，參諸本部繪表者亦約八二八、六〇〇方里，準此則陶樂等三設治局所轄廣袤鐵地，亦應有七十萬方里左右。

本表中所列中寧一縣，係於民國二十二年十一月由中衛縣析置，其面積若干尚無確數，惟中衛面積數字，仍包含中寧面積在內。

寧夏各縣面積總數與各方所記載數字相差殊甚，尚待續查。

縣市別	面積	備註
靈武	二、七五六·〇〇	府見查十一年度內務統計。又查縣政府報告約二〇方里。
金積	二八、五二五·〇〇	二十二年一月縣政府查報。
寧夏	四、二〇〇·〇〇	二十年六月縣政府查報。
豐池	四、三二〇·〇〇	二十一年二月縣政府查報。
寧朔	五、五〇〇·〇〇	二十一年十月縣政府查報。
平羅	六、五〇〇·〇〇	二十二年縣政府查報。
中衛	二一、五〇〇·〇〇	二十二年縣政府查報。
鹽旺	三八、四〇〇·〇〇	二十二年縣政府查報。
豐口	七二、五〇〇·〇〇	二十二年縣政府查報。

附註

一、以上各縣面積共計一八四、二一〇方里。

二、各方實表寧夏省面積數目如後。

(1)參謀本部陸地測量總局，八二八、六〇〇方里。

(2)北平地質調查所，七〇三、二四六方里（原數為二三三、三二〇方公里）。

(3)至新地學社地圖，八一〇、〇〇〇方里。

三、各縣面積分組統計如後。

五〇、〇〇〇方里以上	一縣
三五、〇〇一（方里）——四〇、〇〇〇（方里）	一縣
二一、〇〇一——二三、〇〇〇	一縣
五、〇〇一——七、〇〇〇	二縣
三、〇〇一——五、〇〇〇	二縣
一、〇〇一——三、〇〇〇	二縣
一、〇〇〇以下	

中寧		
陶樂設治局		
平羅設治局		
居延設治局		

第二十三目　甘肅省

說明　甘肅省各縣市境域面積材料以二十二年十月該省陸地測量局查報者較為齊全可靠，查該局填報各縣測量情形，其中六十一縣係民國十一年至十九年先後著手測量，大部分現已製有十萬分之一地圖，惟所報各縣面積數字，均係將根據二十萬分一略圖計得概數，其少數尚未測竣及正在繼測中縣分，即下表中有※符號者，係根據各種地圖計算，縱橫條件未合，受按照編製如下表，并將年來各縣呈報及十一年度內務統計所載各縣面積數字一併列入備註欄內，以便參考。又查鄭州市係於民國十六年就甘肅省會城郊區域設置，係屬設治局，係於二十二年由臨洮縣析置，兩處面積數字尚付闕如，一俟測得斟酌，再行補正。

故本表面積總數僅係六十六縣合計，較各方實表甘肅全省面積為小。

縣市別	面積	備註
敦煌	※ 一二七、一三七·〇〇	又查三十一年八月縣政府查報清道光十一年出版敦煌縣志所載為二、九七〇方里。
安西	※ 七〇、七四五·〇〇	此又數（查三十年十月縣政府查報民國十六年實地測量為一三、二〇〇方里（按十一年度內務統計所載亦同）。
臨潭	五八、四四二·〇〇	又查十一年度內務統計所載為二一、五〇七方里。
靖遠	四一、八三二·〇〇	又查二十年八月縣政府估報數為二四、〇〇〇方里，十一年度內務統計所載為三六、二〇〇方里，清道光十三年出版靖遠縣志所載為六七、六五〇方里。
玉門	※ 三五、八八一·〇〇	又查十一年度內務統計所載為二一、七〇〇方里。
崆峒	三一、五七九·〇〇	又查十一年度內務統計所載為三三、六六二方里。
固原	二八、九一三·〇〇	又查十一年度內務統計所載為九、八九〇方里。
永登	二七、六八三·〇〇	又查十一年度內務統計所載為一、三三三方里。
海原	二五、〇一七·〇〇	又查二十年八月縣政府估報為三、三六〇方里，十一年度內務統計所載為六、八八〇方里。
民勤	二四、〇九五·〇〇	又查二十一年一月縣政府估報為二八七、〇〇〇方里，十一年度內務統計所載為二、二二五方里。
慶陽	一九、九九三·〇〇	姑又查二十二年一月縣政府查報為四三四、七七四頃九〇畝（約合八〇、五一四方里），十一年度內務統計所載為五、三〇〇方里。
武威	一九、六八六·〇〇	又查二十二年七月縣政府查報為二四、七〇〇方里，十一年度內務統計所載為二、二二九方里。
天水	一八、八六六·〇〇	又查二十年十月縣政府查報為二四、七〇〇方里，十一年度內務統計所載為一、五一五方里，民國十六年新修天水縣志所載為七〇、二〇〇方里。

永昌		一六、七二一·〇〇	又查二十一年六月縣政府估報為五、八〇〇方里，十一年度內務統計所載為二、一二九方里。
會寧		一五、八九二·〇〇	又查二十年縣政府估報為四五、三一〇〇方里，十一年度內務統計所載為四二、七五〇方里，清道光二十年會寧縣志所載為四四五、一七五方里。
文縣		一五、七九〇·〇〇	又查二十二年三月縣政府估報為六、八〇方里，十一年度內務統計所載為三、五〇〇方里。
金塔		一五、三八〇·〇〇	
酒泉		一四、八六七·〇〇	
夏河		一三、二七四·〇〇	又查二十年十月縣政府查報為三、二五五方里。
山丹		一二、九一九·〇〇	又查十一年度內務統計所載為一、五八五方里。
定西		一二、九一九·〇〇	又查十一年度內務統計所載為二七、二〇〇方里。
臺灣		一二、七一三·〇〇	又查十一年度內務統計所載為三五、〇九六方里。
隴西		一二、六一一·〇〇	又查二十一年六月縣政府估計為一六、五〇〇方里，十一年度內務統計所載為一二、〇〇〇方里。
臨洮		一一、九九六·〇〇	又查清宣統元年出版狄道州續志所載為一、三三〇方里，十一年度內務統計所載為一二、〇〇〇方里。
環縣		一一、九九六·〇〇	又查二十一年八月縣政府估報為四五、〇〇〇方里，十一年度內務統計所載為四、七〇〇方里。
武都		一一、〇五三·〇〇	又查十一年內務統計所載為一、五一五方里。
景泰		一〇、三五六·〇〇	又查二十年八月縣政府查報為四八、五〇〇方里，十一年度內務統計所載為九、五五八方里。
隆德		九、四三三·〇〇	又查二十一年十二月縣政府估報為二二、二〇〇方里，十一年度內務統計所載為二、六一〇方里。
靜寧		八、九二〇·〇〇	又查二十一年七月縣政府查報二二、七〇〇方里，十一年度內務統計所載為二、八一〇方里。
高台		八、八一八·〇〇	又查二十二年四月縣政府查報民國十四年出版高台縣志所載為六〇、三一〇方里，十一年度內務統計所載為八、三五三、二一二方里。
榆中		八、四〇七·〇〇	又查二十一年七月縣政府估報為一一、九〇五方里。
西固	*	七、八九四·〇〇	又查二十一年七月縣政府估報為六、〇〇〇方里。
鎮原		七、七九二·〇〇	又查十一年度內務統計所載為二、一六〇方里。

康縣		七、六九〇·〇〇	
古浪		七、五八七·〇〇	又查二十年七月縣政府查報現修古浪縣志所載為八、三二五方里，十一年度內務統計所載為二、七四一方里。
合水	⊕	七、二八二·〇〇	又查十一年度內務統計所載為二、〇一〇方里。
臨夏		七、二八二·〇〇	又查二十年八月縣政府估報為四、八〇〇方里，十一年度內務統計所載為三二、四〇〇方里。
通渭		六、九七二·〇〇	又查十一年度內務統計所載為五四〇方里。
臨澤		六、五六二·〇〇	問又查二十一年一月縣政府估報為一、二二〇方里，十一年度內務統計所載為九四〇方里，清乾隆年甘州志載為一、〇〇〇方里。
兼安		六、四五九·〇〇	又查十一年度內務統計所載為三、七〇〇方里。
成縣		六、三五六·〇〇	又查二十二年一月縣政府估報為一五、九五〇方里。
禮縣		五、八四四·〇〇	務又查二十二年一月縣政府估報為清光緒十三年出版禮縣續志所載為一、二六〇方里（十一年度內務統計所載亦同此月縣政府）。
寧縣		五、六二九·〇〇	又查十一年度內務統計所載為一、七四〇方里。
武山		五、六二九·〇〇	又查二十一年三月縣政府查報為三、四五五方里，十一年度內務統計所載為三、四六五方里。
獻縣		五、四二四·〇〇	又查十一年度內務統計所載為二、一六〇方里。
渭源		五、四二四·〇〇	又查民國十五年出版渭源縣志所載為六、六七〇方里，十一年度內務統計所載為三、一四二方里。
西和		五、三二二·〇〇	又查二十二年一月縣政府估報為四、四〇〇方里，十一年度內務統計所載為三、一四二方里。
平涼		五、三二六·〇〇	又查二十一年六月縣政府估報為一七、三〇〇方里，十一年度內務統計所載為一、二三〇方里。
鼎新	*	四、九二一·〇〇	
清水		四、七一七·〇〇	又查二十一年三月縣政府查報清光緒三十二年丈量為九、二六四方里，十一年度內務統計所載為九、二六四方里。
民樂		四、六一三·〇〇	又查二十一年六月縣政府估報為六、〇〇〇方里，十一年度內務統計所載為二、一六三方里。
涼縣		四、五一一·〇〇	又查十一年度內務統計所載為一二、〇〇〇方里。
兩當		四、五一一·〇〇	光又查二十一年出版兩當縣志所載為一二、二五〇方里，十一年度內務統計所載為一、〇〇〇方里，清道十二年縣政府查報為一、六〇方里。

張掖	四、四〇九·〇〇	又查二十年九月縣政府查報清光緒三十一年丈量為七、七〇〇方里，十一度內務統計所載為一、五六一方里。
寧定	四、三〇六·〇〇	
鹽台	四、二〇四·〇〇	又查二十一年一月縣政府估報為一三、六〇〇方里（十一年度內務統計所載一、一八〇方里）。
華亭	三、八九七·〇〇	又查二十一年六月縣政府查報為一、一六〇方里（十一年度內務統計所載亦同此數）。
永靖	三、八九六·〇〇	
和政	三、五八九·〇〇	
甘谷	三、二八一·〇〇	又查二十一年十二月縣政府估報為六四〇方里，十一年度內務統計所載為五、四五〇方里。
洮沙	二、三五八·〇〇	又查十一年度內務統計所載為二、七〇〇方里。
化平	二、三五八·〇〇	
莊浪	二、二五六·〇〇	又查二十一年七月縣政府估報為二三、〇〇〇方里，十一年度內務統計所載為九六〇方里（按此數亦出莊浪縣志）。
崇信	一、五三六·〇〇	又查十一年度內務統計所載為七六〇方里。
正寧	* 一、四三六·〇〇	又查二十二年三月縣政府估報為三、一五〇方里，十一年度內務統計為五五〇方里。
涇川	一、二三一·〇〇	又查二十二年四月縣政府估報為六、九〇〇方里，十一年度內務統計為二六〇方里。
蘭州市		該市係於民國十八年以甘肅省會城郊區域設置。
康樂設治局		該局係於民國二十二年由臨洮縣析置。

附註

一、以上六十六縣面積總計為九二六、六九方里。

二、各方家美甘肅省面積如下。

(1)參謀本部陸地測量局，一、一三九、五〇一方里。

(2)北平地質調查所，一、一七三、三一〇方里（原數為三九、二七六方公里）。

(3)西新地學社地圖，一、二二三、四〇〇方里。

三、各縣面積分組統計如後。

九、〇〇一	一一、〇〇〇
七、〇〇一	九、〇〇〇
五、〇〇一	七、〇〇〇
三、〇〇一	五、〇〇〇
一、〇〇一	三、〇〇〇
一、〇〇〇 以內	

二縣	
九縣	
一一縣	
一二縣	
六縣	

第二十四目　青海省

說明　本表所列青海省各縣轄境面積，係根據該省民政廳及各縣政府查報之數，惟此項數字多係估計，準確程度不無欠缺，惟核結果，各縣面積總數與各方數表該省面積尚屬相近。

民政廳原報表內，註明各縣面積係根據各縣所報及風土概況表參合填列，尚有果洛一部，因未設縣治，面積無從查調，暫付缺如。

一縣（敦煌）	一〇〇、〇〇〇方里以上
一縣	七〇、〇〇一（方里）——八〇、〇〇〇（方里）
一縣	五〇、〇〇一　六〇、〇〇〇
一縣	四〇、〇〇一　四五、〇〇〇
一縣	三五、〇〇一　四〇、〇〇〇
一縣	三〇、〇〇一　三五、〇〇〇
三縣	二五、〇〇一　三〇、〇〇〇
一縣	二三、〇〇一　二五、〇〇〇
二縣	一九、〇〇一　二一、〇〇〇
一縣	一七、〇〇一　一九、〇〇〇
四縣	一五、〇〇一　一七、〇〇〇
二縣	一三、〇〇一　一五、〇〇〇
七縣	一一、〇〇一　一三、〇〇〇

縣市別	面積	備註
玉樹	一、〇六〇、〇〇〇·〇〇	二十二年四月民政廳查報。又查二十二年七月縣政府估報為七七〇、〇〇〇方里。
都蘭	六七五、〇〇〇·〇〇	二十二年一月縣政府估報　民政廳查報亦同此數）。
同仁	七一、四〇〇·〇〇	二十二年四月民政廳查報。
貴德	五八、八〇〇·〇〇	二十年十月縣政府估報。又查民政廳查報為三七、八〇〇方里。
愛源	二四、七五〇·〇〇	二十年四月縣政府查報（民政廳查報亦同此數）。

縣別	面積(公制方里)	備註
共和	二四、〇〇〇·〇〇	二十年四月縣政府估報（民政廳查報亦同此數）。
大通	二三、二〇〇·〇〇	二十年五月縣政府估報（民政廳查報亦同此數）。
循化	一六、八〇〇·〇〇	二十年五月縣政府估報（民政廳查報亦同此數）。
西寧	一六、〇〇〇·〇〇	二十二年四月民政廳查報。又查二十二年六月縣政府查報爲九、二〇〇方里。
樂都	一三、五〇〇·〇〇	之二民十二年四月民政廳查報。又查二十年縣政府查報該縣面積約一萬餘方里，後因劃分約一半爲新立縣，現存民約爲六、三三一方里。
互助	一三、〇〇〇·〇〇	二十年四月民政廳查報。又查二十年七月縣政府估報爲七、五五〇方里。
化隆	一二、六〇〇·〇〇	二十年七月縣政府估報（民政廳查報亦同此數）。
民和	一二、〇〇〇·〇〇	二十年四月民政廳查報。又查二十年七月縣政府估報爲八、四〇〇方里。
湟源	一一、〇〇〇·〇〇	二十二年四月民政廳查報。又查二十年縣政府查報清查統二年出版外勘報告所載爲四、二〇〇方里。
豐隆		仍定豐隆縣係於民國二十二年十一月以豐隆地方改置，其面積若干尚無確數可知，本表所列玉樹而在內包含該縣縣係在內。

附註

一、以上各縣面積總計爲二、〇三二、〇五〇餘制方里。

二、各方家表青港會面積數目如下。

(1)參謀本部陸地測量總局，二、一〇一、四〇〇餘制方里。

(2)青港民政廳報告總數，二、〇一一、〇五〇餘制方里。

(3)北平地質調查所，二、一三一、〇一九餘制方里。

(4)近新地學社地圖，二、五六二、五〇〇餘制方里。

三、各縣面積分組統計如後。

縣別	面積(公制方里)
二縣(玉樹縣最大)	九、〇〇一(方里)——一〇〇、〇〇〇(方里)
一縣	七、〇〇一
一縣	六、〇〇一
三縣	三三、〇〇一
二縣	一五、〇〇一
一縣	一三、〇〇一
三縣	一一、〇〇一
一縣(湟源縣)	九、〇〇一

縣別	面積(公制方里)	備註
赤峯	一八、〇〇〇·〇〇	二十年三月縣政府估報（東北年鑑內亦載此數）。又查十一年度內務統計所載爲六二、三五〇方里。
凌源	七〇、二〇〇·〇〇	務縣東北年鑑所載爲七、六、〇一〇方里。又查該縣公安局概況統計表所載爲七五、六〇〇方里，十一年度內務統計表所載爲七六、〇一〇方里。
綏東	六九、〇〇〇·〇〇	二十年九月縣政府查報（東北年鑑內亦載此數）。
平泉	六七、五〇〇·〇〇	二十年四月縣政府查報（東北年鑑內及十一年度內務統計所載均同此數）。
豐寧	六四、八〇〇·〇〇	二九、七十年三月縣政府查報（該縣公安局概況統計表所載亦同此數）。又查十一年度內務統計所載爲九、二〇七年四月縣政府查報。
圍場	六〇、二八二·〇〇	〇十年四月縣政府查報（民政廳內務統計所載爲二〇、〇〇〇餘四九、四〇〇方公里）。又查該縣公安局概況統計表所載爲六〇、〇方里。
朝陽	六〇、〇〇〇·〇〇	九年二十九年縣政府估報十六、四五方里。二十年度內務統計所載爲八、〇〇〇方里。又查該縣公安局概況統計表所載爲六、〇〇〇方里（東北年鑑內所載爲十一、〇〇〇方里）。又查十一年度內務統計所載爲八、〇〇〇方里（東北年鑑亦載此數）。
灤平	五四、〇〇〇·〇〇	二十年七月縣政府估報（該縣公安局概況統計表所載亦同此數）。
承德	五三、二〇〇·〇〇	務報二十年三月縣政府查報（民國六年熱河都統署文卷所載爲五、二四、三五〇方里，該縣公安局概況統計表所載爲五〇、三〇方里）。又十一年縣政府查報所載爲九、六、五、四、三五〇方里。（東北年鑑內亦有此數）。
林東	五〇、〇〇〇·〇〇	二十一年一月縣政府查報。
錫棚	四三、二〇〇·〇〇	二十年四月縣政府查報（東北年鑑內亦有此數）。
昭北設治局	三九、〇〇〇·〇〇	二十年五月設治局估報（東北年鑑內亦同此數）。
阜新	三五、六〇〇·〇〇	見東北年鑑所載。又該縣公安局概況統計表所載爲六七、六〇〇方里。
開魯	二四、一五〇·〇〇	二十年五月縣政府估報。又查十一年度內務統計所載爲一二、〇〇〇方里。

第二十五目　熱河省

說明　查熱河省所轄行政區域，原爲十六縣及二設治局，由外力有全部、淩南、寧城等三設治局，係於二十一年二月間由該省政府依准朋辦，正擬劃界繪圖者，適值東北軍隊，遂致迄無結果，據二十一年全部設治局查報其轄境面積爲五萬二千餘制方里，固較淩南設治局，查報其轄境面積爲一萬七千五百餘制方里，寧城一局未曾填報，致以該三治局劃界情形既未具明，又未經呈准公布，爲顧及行政系統及避免各縣面積數字發生重複起見，故未編入正表，特附載於出，以資參考。

縣別	面積(公制方里)	備註
開魯	二四、一五〇·〇〇	二十年五月縣政府估報。又查十一年度內務統計所載爲一二、〇〇〇方里。

縣市別	面積	備註
隆化	二〇、六〇〇·〇〇	二十年十月縣政府估報。又查該縣公安局概況統計表所載爲二九、〇〇〇方里。
天山設治局	二〇、〇〇〇·〇〇	二十年四月設治局查報（東北年鑑內亦同此數）。
林西	一四、七〇〇·〇〇	二十年四月縣政府查報（東北年鑑內亦同此數）。又查該縣公安局統計表所載爲一六、〇〇〇方里。
建平	九、四八一·〇〇	二十年四月縣政府查報。又查十一年度內務統計所載爲九三、六〇〇方里，東北年鑑內所載爲八、〇〇〇方里。

附註

一、以上各縣面積共計爲九三五、八一三當劃方里。

二、各方報表熱河省面積數目如後。

（1）參謀本部陸地測量總局，五八〇、〇〇〇方里。

（2）北平地質調查所，五二五、三九四方里（換算爲一七四、二一二方公里）。

（3）亞新地學社地圖，五八〇、〇〇〇方里。

三、各縣面積分組統計如後。

一縣（赤峯縣）	一〇〇、〇〇〇方里以上
	九〇、〇〇一（方里）——一〇〇、〇〇〇（方里）
	八〇、〇〇一　九〇、〇〇〇
一縣	七〇、〇〇一　八〇、〇〇〇
四縣	六〇、〇〇一　七〇、〇〇〇
三縣	五〇、〇〇一　六〇、〇〇〇
一縣	四五、〇〇一　五〇、〇〇〇
一縣	四〇、〇〇一　四五、〇〇〇
二縣	三五、〇〇一　四〇、〇〇〇
	三〇、〇〇一　三五、〇〇〇
	二五、〇〇一　三〇、〇〇〇
一縣	二三、〇〇一　二五、〇〇〇
	二一、〇〇一　二三、〇〇〇
二縣	一九、〇〇一　二一、〇〇〇
	一七、〇〇一　一九、〇〇〇
	一五、〇〇一　一七、〇〇〇
一縣	一三、〇〇一　一五、〇〇〇
	一一、〇〇一　一三、〇〇〇
一縣（建平縣）	九、〇〇一　一一、〇〇〇
	七、〇〇一　九、〇〇〇
	五、〇〇一　七、〇〇〇
	三、〇〇一　五、〇〇〇
	一、〇〇一　三、〇〇〇
	一、〇〇〇方里以下

縣市別	面積	備註
淶北	一一二、〇〇〇·〇〇	見十一年度內務統計所載。又查二十年三月縣政府估報爲八、〇〇〇方里。
多倫	二九、一三五·〇〇	見十一年度內務統計所載。又查二十年五月縣政府估報爲一、二一五、一三五畝（約合二、二五〇方里）。
延慶	一七、〇〇〇·〇〇	二十年三月縣政府估報。
懷縣	一六、二〇〇·〇〇	二十年三月縣政府估報。又查十一度內務統計所載亦同此數。
懷來	一六、〇〇〇·〇〇	二十年三月縣政府估報。又查清光緒七年出版之永城縣志所載數同時縣政府估計爲一二、〇〇〇方里。
沽源	一二、〇〇〇·〇〇	二十年三月縣政府估報。又查十一年度內務統計所載爲一二、二〇〇方里。
懷安	一一、二六二·〇〇	二十一年五月縣政府查報係清光緒二年出版之懷安縣志所載。同時縣政府估計爲九、〇〇〇方里，又查十一年度內務統計所載爲一、二〇〇方里。
宣化	一〇、六二五·〇〇	二十年三月縣政府依據巡警數縣所漂來填報。又查十一年度內務統計所載亦同此數。
萬全	一〇、四〇〇·〇〇	二十年三月縣政府查報係清光緒七年出版民國十七年再版之萬全縣志所載數。同時縣政府根據縣國估計爲六、一〇〇方里。
康保	八、八〇〇·〇〇	二十年三月縣政府估報。
寶昌	八、〇〇〇·〇〇	二十年三月縣政府估報。
龍關	七、〇〇〇·〇〇	二十年三月縣政府估報。又查十一年度內務統計所載爲七、二〇〇方里。
陽原	六、六〇〇·〇〇	二十年三月縣政府查報係清同治癸酉年西寧縣志所載數。又查十一年度內務統計所載爲五、五〇〇方里。
商都	三、五五〇·〇〇	二十年三月縣政府估報。又查民國十九年商都章志所載爲三、四九八方里，十一年度內務統計所載亦同此數。
涿鹿	二、〇七九·〇〇	二十年三月縣政府估報。又查十一年度內務統計所載亦同此數。

第二十六目　察哈爾省

說明　察哈爾省現轄區域，係由綏遠、熱河、察哈爾三部合併設治，原係綏遠、熱河、察哈爾三部所轄區域，僅係晉察哈爾部及新劃口北十縣，後之，始成今爲全省十六縣所轄區域，并劃入河北省口北十縣，後之，始成今爲全省十六縣。惟此十六縣所轄區域，係由綏遠、熱河、察哈爾三部合併設治，原係綏遠、熱河、察哈爾三部合併設治，原係綏遠、熱河、察哈爾三部合併設治，原係

附註

一、以上十六縣面積共計二八五、〇〇七方里。

二、各方縣表除哈爾全省面積數目如後。

(1)參謀本部陸地測量總局，八四〇、八〇〇方里。

(2)北平地質調查所，七五八、四一八方里（除熱二五一、六二五方里）。

(3)亞新地學社地圖，八二〇、〇〇〇方里。

三、各縣面積分組統計如後。

縣	面積（公制方里）
一縣（張北）	五〇、〇〇〇方里以上
一縣	二五、〇〇一（方里）——二〇、〇〇〇（方里）
二縣	一五、〇〇一——一七、〇〇〇
一縣	一三、〇〇一——一五、〇〇〇
	一一、〇〇一——一三、〇〇〇
二縣	九、〇〇一——一一、〇〇〇
二縣	七、〇〇一——九、〇〇〇
一縣	五、〇〇一——七、〇〇〇
一縣	三、〇〇一——五、〇〇〇
一縣	一、〇〇一——三、〇〇〇

第二十七目　縣議會

說明　查縣議會各行政區域面積，除縣市屬外，各縣地域廣狹悉屬大，因產未實地測量，故無詳確數字，綜十九年度縣議會政府年刊所載各縣局轄境面積，及其所轄各旗地面積，總計約有一百二十五萬餘方里，復綜二十一年縣議會務計劃所載「各縣局面積約六十二萬餘方里，烏伊兩盟十三旗面積約八十六萬餘方里，共約一百四十九萬餘方里」。本表所列各數字來源，係根據二十年各縣局查報及民國十一年度內務統計所載之數，其若果雖較大於上述兩者所報，然以縣治與旗治地方，容有未經分劃之處，查該會各縣局面積，固有以兩縣情形爲確定面積者，以是逐漸變動，時有不同，加之各縣局所報數目，又多憑估計，準確程度，不無欠缺，茲以歷付參閱起見，權爲彙列如下表，其精確數字，仍有待於將來實地測量。

至各盟旗地方之轄境面積，因其行政常要關係，既與普通縣市不同，則其境域面積，歷來亦自成畛界，茲據十九年度縣議會政府年刊所載各縣局所轄旗地面積，一併附列於後，以資參考。

又查沃斯政治局，係十九年八月由該會政府誠准設立，淺攝呈請備准公布，關以該局境內業經測勘，呼倫貝爾，涉及設事兩會外務問題，迄今仍未正式成立，查該局轄境係伊克昭盟鄂托克旗地，所以已勘地方繪起圖，該局四至境界擬十九年度縣議會政府年刊所載：「東連烏審旗，西接甘肅省，西接黃河，北接杭錦旗，綜計東西面積北約長，北至家字崗蒙圖才登嘎起，南至鹽湖敬海邊，計五百六十里。西面南北約長，北至吉克堆腦包起，南至橋城學海邊，計四百八十里，北面東西約長，西至吉克堆腦包起，東至哈學鎮鳴圖才登嘎，計四百二十里，南面東西約長，西至橋山紫黃河起，東至橋鹽學海邊，計五百六十里。綜計面積，合有十二萬七千五百餘頃」（約合二五、四六三萬餘方里）。準縣議會務計劃所載，出數係指鄂托克旗地全境，二十年四月該局轄部爲一千五百方里，約佔上數十七分之一強，惟集「所以已勘地方繪起圖」情形，尚相吻合，茲以該局未經核准設立，姑將詳情續載於此，以備參考。

查包頭市係於二十二年四月由包頭縣析出設立，其面積若干，尚無詳確數字，本表所列包頭縣面積，仍包括該市在內。

縣別	面積（公制方里）	備註
五原	二五二、〇〇〇、〇〇	見政〇〇民國十一年刊載約年度內務統計所載爲二、二一〇、四五四方里。又查二十年十一月縣政府查報民國十三年度內務統計所載，該縣公安局尚未設立，故無詳確數字，十九年度該會政府年刊所載爲八一、九二三、四〇〇方里。
東勝	一四三、八〇〇、〇〇	〇二〇十年刊載十三年度內務統計所載爲一四二、八〇〇方里。又查民國十一年度內務統計所載爲一四二、八〇〇方里三月縣政府查報（十九年度該會政府年刊所載亦同此數）。又查十一年度內務統計所載爲一四二、八〇〇方里。
涼城	一四〇、八〇〇、〇〇	見府民國十一年刊所載亦同此數）。計所載涼城縣政府查報爲一一、七〇〇方里（十九年度該會政府年刊所載亦同此數）。又查二十年度內務統計所載爲四〇〇方里。
武川	二二、四〇〇、〇〇	府見民國十一年刊所載爲九、六〇〇方里。又查二十年度內務統計所載爲九六、〇〇〇方里（十九年度該會政府年刊所載亦同此數）。
薩拉齊	五四、八五〇、〇〇	二九、十四〇〇方里。又查十一年度內務統計所載爲五四、八五〇、〇〇方里（十九年度該會政府年刊所載亦同此數）。又查十一年度內務統計所載爲二三七方里。
陶林	四〇、八〇〇、〇〇	四二、十三年三月縣政府佔報（十九年度該會政府年刊所載亦同此數）。又查十一年度內務統計所載爲一
固陽	三五、二〇〇、〇〇	二十一年一月縣政府查報。（十九年度該會政府年刊及十一年度內務統計均同此數）
塞北設治局	三三、六〇〇、〇〇	二十年三月縣政府查報（十九年度該會政府年刊亦同此數）。
興和	三二、〇〇〇、〇〇	見民國十年刊所載。又查二十年三月縣政府查報爲九、一二〇方里（十九年度該會政府年刊所載亦同此數）。
和林格爾	二八、八〇〇、〇〇	亦二十年三月縣政府佔報。公安局九年度縣政府年刊所載爲三二、八〇〇方里（十一年度內務統計所載亦同此數），縣又政食府佔報縣公安局九年度縣政府年刊所載爲三二、八〇〇方里。
臨河	二八、〇〇〇、〇〇	二年十刊所載爲一縣八三四五方里。又查該縣況統計表所載爲三〇、〇〇〇方里，十九年度該會政府年刊所載亦同此數）。又查十一年度內務統計表所載爲三〇、〇〇〇方里。
歸綏	二六、六五〇、〇〇	該二縣公安局縣況統計表所載爲光緒二八、二、十八年五〇方里。又查十一年度內務統計所載爲二、二一〇、四五四方里（十九年度該會政府年刊所載亦同此數），又查
豐鎮	二五、三〇〇、〇〇	二十年五月縣政府佔報（十九年度該會政府年刊及十一年度內務統計所載均同此數）。
清水河	二二、五〇〇、〇〇	二十年三月縣政府查報係志浦水河統計表所載爲二八、五〇〇方里（十九年度該會政府年刊及十一年度內務統計所載均同此數）。又查四月縣該縣政府公安局佔報（十九年度該會政府年刊亦同此數）。又查十一年度內務統計所載爲二、五〇〇方里。
托克托	一一、一七六、〇〇	九二十年四月縣政府佔報。又查十九年度該會政府年刊所載爲二七、二〇〇方里。
集寧	一〇、一〇〇、〇〇	二十年三月縣政府佔報。又查十九年度該會政府年刊所載爲二七、二〇〇方里。
包頭	九、七六六、〇〇	二十年三月縣政府查報（十九年度該會政府年刊所載亦同此數）。
包頭市	—	（查該市係於二十二年四月由包頭縣析置，其面積若干，尚無詳確數字。）

附註

一、以上各縣局面積共計爲一、〇一七、七四二萬制方里，再加各縣所轄旗地（見後）六六四、九〇八萬制方里，兩共總計爲一、六八二、六五〇萬制方里。

二、各方縣表縣總會面積如下。

（1）參謀本部陸地測量局，八七八、四〇〇萬制方里。

（2）北平地質調查所，九三七、二八六萬制方里（除數爲三一〇、九六九方公里）。

（3）經濟調查所計劃所數一、四九〇、〇〇〇萬制方里（見本表說明）。

（4）直新地學社地圖，一、一七〇、〇〇〇萬制方里。

三、各縣面積分組統計如後。

一〇〇、〇〇〇方里以上	四縣
九〇、〇〇一（方里）——一〇〇、〇〇〇（方里）	
八〇、〇〇一　九〇、〇〇〇	
七〇、〇〇一　八〇、〇〇〇	
六〇、〇〇一　七〇、〇〇〇	
五〇、〇〇一　六〇、〇〇〇	一縣
四五、〇〇一　五〇、〇〇〇	
四〇、〇〇一　四五、〇〇〇	一縣
三五、〇〇一　四〇、〇〇〇	一縣
三〇、〇〇一　三五、〇〇〇	二縣
二五、〇〇一　三〇、〇〇〇	四縣
二〇、〇〇一　二五、〇〇〇	
一五、〇〇一　二〇、〇〇〇	一縣
一〇、〇〇一　一五、〇〇〇	
九、〇〇一　一〇、〇〇〇	一縣
八、〇〇一　九、〇〇〇	二縣
七、〇〇一　八、〇〇〇	
六、〇〇一　七、〇〇〇	
五、〇〇一　六、〇〇〇	
四、〇〇一　五、〇〇〇	
三、〇〇一　四、〇〇〇	
二、〇〇一　三、〇〇〇	
一、〇〇一　二、〇〇〇	
一、〇〇〇方里以下	

附各縣局所轄旗地面積如下。

縣局別	所轄旗地面積（蒙制方里）	附註
東路	一四二、八〇〇	
武川	一二二、四〇〇	
興和	五、〇八七	
安北	三、三六〇	蒙明安族
涼城	三、二四〇	

以上各縣局所轄旗地共計爲六六四、九〇八蒙制方里，再合各縣局轄境面積總共爲一、六八二、六五〇蒙制方里。

第二章　圖誌徵集

第一節　輿圖

圖誌徵集爲土地行政之一，內政部自接管土地行政，於二十二年六月，成立水陸地圖審查委員會，審查各方象行各種地圖，并計劃編制全國標準地圖，實施訂編製標準地圖調查表，經部函轉全國各縣切實查填，同時搜集志乘圖籍之類，俾供參考。此外並向陸地測量總局，海軍部，交通部，地質調查所等機關，徵集交通部政地質物產等圖。計先後送到及各地出版處所送審地圖，不千二百餘種，送審者大多數業已審查竣事。茲就收到並送審各種地圖，分爲全國地圖，省圖，市圖，縣圖，特別地圖，世界地圖等六種，分別表列於次。

一　全國地圖

集寧	五、六〇〇	
托克托	九、五七六	
包頭	九、七六六	烏拉特三公旗地
和林格爾	二一、三六〇	
清水河	二二、五〇〇	
豐鎮	二五、三〇〇	
沃野	二五、四六三	該縣金政托旗（此數見十九年度年刊所載）
歸綏	二六、二五六	
臨河	三〇、〇〇〇	達拉特旗
固陽	三五、二〇〇	蒙明安旗
陶林	四〇、八〇〇	
薩拉齊	五四、八〇〇	
五原	八一、四〇〇	

圖名	編製者	發行者	縮尺	出版年月	備註
新中華形勢大地圖	蘇甲榮	上海日新輿地學社	四百七十萬分之一	二十一年	准此圖經行經一水陸地圖審查委員會審查暫
最新實用中華全國	蘇甲榮	上海日新輿地學社	一七百六十五萬分之		同　前
中國明細地圖	亞新地學社	武昌亞新地學社	九百萬分之一	二十一年四月	同　前
中華形勢詳境地圖	亞新地學社	武昌亞新地學社	一二百八十八萬分之		同　前
中華形勢地圖	亞新地學社	武昌亞新地學社	六百萬分之一		同　前
最新中華形勢一覽圖	洪懋熙	上海東方輿地學社	之總圖二千四百萬分一	二十三年二月	同　前
中華新教科地圖	李憲傳	上海東方輿地學社		二十三年一月	准此圖經行經一水陸地圖審查委員會審查暫
最新中華地圖	洪懋熙　張起文	上海東方輿地學社	四百二十萬分之一	二十二年六月	同　前
中華新形勢大地圖	洪懋熙	上海東方輿地學社	四百二十萬分之一	二十年	同　前
最新中華大地圖	時仲華	上海東方輿地學社	一三百七十五萬分之	二十二年八月	准此圖經行經一水陸地圖審查委員會審查暫
中華民國大地圖	丁容重　袁綴成	上海中華書局		二十二年三月	准此圖經行經一水陸地圖審查委員會審查暫
最新大國地圖	袁綴成	上海中華書局	之總圖二千四百萬分一	十九年四月	同　前
中等大國地圖	丁容重	上海中華書局	之總圖二千四百萬分一	十九年四月	同　前
小學大國地圖	丁容重	上海中華書局		二十二年一月	准此圖經行經一水陸地圖審查委員會審查暫
中華現勢大地圖	王振　張世奇	上海世界輿地學社	一三百七十五萬分之	二十三年三月	同　前
最新中華掛圖	屠思聰	上海世界輿地學社	四百二十萬分之一	二十三年三月	同　前
實用中華掛圖	上海世界輿地學社	上海世界輿地學社	五百六十萬分之一	二十三年四月	准此圖經行經一水陸地圖審查委員會審查暫
既表既解中華最新形勢圖	屠思聰	上海世界輿地學社	之總圖二千五百萬分一	二十三年四月	同　前
大國新地理圖	王振	上海世界輿地學社		二十三年四月	准此圖經行經一水陸地圖審查委員會審查暫
中國形勢一覽圖	童世亨	商務印書館	之二千四百五十萬分一	二十二年十二月	同　前
中華民國全圖	葛焕	上海輿地學社	一千二百萬分之一	二十一年十月	准此圖經行經一水陸地圖審查委員會審查暫
新中國大地圖	開明書店	開明書店	一四百二十二萬分之	二十年七月	同　前
中華新地圖	陳子材	上海新亞輿地學社		二十三年七月	准此圖經行經一水陸地圖審查委員會審查暫
最新中國地理教授掛圖		北平語言圖書館			同　前
大國地勢大掛圖	亞新地學社	武昌亞新地學社	一二百八十八萬分之	二十三年七月	同　前
乙種中華形勢詳境地圖	亞新地學社	武昌亞新地學社	四百五十萬分之一	二十三年四月	同　前
中華民國新地圖	丁文江　翁文灝　曾世英	上海申報社	之總圖一千五百萬分一	二十三年四月	同　前
新製中國地圖		上海商務印書館			准此圖經行經一水陸地圖審查委員會審查暫
中華新地圖		上海東方輿地學社			同　前
中華現代新地圖		上海東方輿地學社			同　前
開明大國地圖		上海開明書店			准此圖經行經一水陸地圖審查委員會審查暫
中華民國全圖	陸地測量總局		四百萬分之一	二十一年十二月	

二　會圖

圖名	編製者	發行者	縮尺	出版年月	備註
新中華民國分省圖附表	戚陶鍾	武昌亞新地學社	之總圖二千五百萬分一	二十二年四月	准此圖經行經一水陸地圖審查委員會審查暫
大中華民國分省圖	武昌亞新地學社	武昌亞新地學社	總圖二千萬分之一	二十二年九月	准此圖經行經一水陸地圖審查委員會審查暫
既表既解實用中華分省圖	羅嘉如	武昌亞新地學社	之總圖三千六百萬分一	二十二年三月	同　前
既表既解中丙清種析類分省圖	戚陶鍾	武昌亞新地學社	總圖三千萬分之一	二十一年九月	同　前
既表既解中甲清種析類分省圖	戚陶鍾	武昌亞新地學社	之總圖一千八百萬分一	二十二年三月	同　前

湖南中華分會圖	鄭貫公	武昌亞新地學社	之縮圖一三千六百萬分一	二十一年四月	准此發還行營一水陸地圖審查委員會審查暫
新中華分會新舊圖（一名三十一縣）	武昌亞新地學社	武昌亞新地學社	之縮圖一三千五百萬分一		同　前
中華民國分會新圖	武昌亞新地學社	武昌亞新地學社	三一千千二百四十一萬分之一		同　前
最新中華分會圖	李或傳　洪思聪	上海東方輿地學社	之縮圖一三千四百萬分一	二十三年二月	同　前
中國分會新圖	丁文江　翁文灝　曾世英	上海申報館	之縮圖一一千八百萬分一	二十三年二月	同　前
中國分會圖		上海商務印書館			准此圖發行營一水陸地圖審查委員會審查暫
百萬分一東三省地圖	藍田癸	上海日新輿地學社	百萬分之一	二十一年	准此圖發行營一水陸地圖審查委員會審查暫
熱河察哈爾綏遠合圖	藍田癸	上海日新輿地學社	二百十萬分之一		同　前
東北四省形勢詳圖	亞新地學社	武昌亞新地學社	二百萬分之一		同　前
東北四省明線地圖	亞新地學社	武昌亞新地學社	三百萬分之一		同　前
東北新地圖	許仁生	上海中華書局	一三百七十五萬分之一		同　前
內蒙外蒙略圖	蒙藏委員會	蒙藏委員會	二百十萬分之一	十八年四月	
西藏西康略圖	蒙藏委員會	蒙藏委員會		十八年四月	
遼寧明線地圖	亞新地學社	武昌亞新地學社	一百六十萬分之一		准此圖發行營一水陸地圖審查委員會審查暫
吉林明線地圖	亞新地學社	武昌亞新地學社	一百六十萬分之一		同　前
黑龍江明線地圖	亞新地學社	武昌亞新地學社	二百萬分之一		同　前
江蘇明線地圖	亞新地學社	武昌亞新地學社	一百十萬分之一		准此圖發行營一水陸地圖審查委員會審查暫
浙江明線地圖	亞新地學社	武昌亞新地學社	一百萬分之一		同　前
安徽明線地圖	亞新地學社	武昌亞新地學社	九十萬分之一		同　前
江西明線地圖	亞新地學社	武昌亞新地學社	一百萬分之一		同　前

湖北明線地圖	亞新地學社	武昌亞新地學社	一百零八萬分之一		准此發還行營一水陸地圖審查委員會審查暫
湖北形勢詳繪地圖	亞新地學社	武昌亞新地學社	四十二萬分之一		同　前
湖南詳繪地圖	亞新地學社	武昌亞新地學社	四十五萬分之一		同　前
湖南明線地圖	亞新地學社	武昌亞新地學社	一百十二萬分之一		同　前
河北明線地圖	亞新地學社	武昌亞新地學社	一百零八萬分之一		同　前
山東明線地圖	亞新地學社	武昌亞新地學社	九十六萬分之一		同　前
河南明線地圖	亞新地學社	武昌亞新地學社	一百二十萬分之一		同　前
山西明線地圖	亞新地學社	武昌亞新地學社	一百萬分之一		同　前
外蒙古新圖	亞新地學社	武昌亞新地學社	四百八十萬分之一		同　前
陝西明線地圖	亞新地學社	武昌亞新地學社	一百二十萬分之一		同　前
甘肅明線地圖	亞新地學社	武昌亞新地學社	一百萬分之一		同　前
寧夏明線地圖	亞新地學社	武昌亞新地學社	一百三十三萬分之一		同　前
廣西明線地圖	亞新地學社	武昌亞新地學社	九十萬分之一		同　前
貴州明線地圖	亞新地學社	武昌亞新地學社	一百零八萬分之一		同　前
西康詳圖	張庆金	張庆金			同　前
最新江西省圖	東方輿地學社	上海東方輿地學社	一八十一萬八千分之一		同　前
江西明線地圖	亞新地學社	武昌亞新地學社	一百萬分之一	二十三年八月	同　前
安徽明線地圖	亞新地學社	武昌亞新地學社	九十萬分之一	二十三年五月	同　前
福建明線地圖	亞新地學社	武昌亞新地學社	一百萬分之一	二十三年二月	同　前
江蘇明線全圖	商務印書館	上海商務印書館	九十萬分之一	二十三年十月	

江蘇全省分圖	吳新地學社	武昌吳新地學社	之一萬二百八十萬分		此圖共一百十六張
江蘇省圖	參謀本部陸地測量總局		十萬分之一		此圖共一百十六張
浙江省圖	參謀本部陸地測量總局		十萬分之一		此圖共一百十八張
安徽省圖	參謀本部陸地測量總局		十萬分之一		此圖共一百四十四張
江西省圖	參謀本部陸地測量總局		十萬分之一		此圖共一百六十一張
湖北省圖	參謀本部陸地測量總局		十萬分之一		此圖共一百八十四張
湖南省圖	參謀本部陸地測量總局		十萬分之一		此圖共一百九十三張
福建省圖	參謀本部陸地測量總局		十萬分之一		此圖共一百二十六張
廣東省圖	參謀本部陸地測量總局		十萬分之一		此圖共一百五十三張
廣西省圖	參謀本部陸地測量總局		十萬分之一		此圖共一百九十三張
貴州省圖	參謀本部陸地測量總局		十萬分之一		此圖共四十八張
河北省圖	參謀本部陸地測量總局		十萬分之一		此圖共一百六十一張
河南省圖	參謀本部陸地測量總局		十萬分之一		此圖共一百六十七張
山東省圖	參謀本部陸地測量總局		十萬分之一		此圖共一百五十八張
山西省圖	參謀本部陸地測量總局		十萬分之一		此圖共一百六十八張
陝西省圖	參謀本部陸地測量總局		十萬分之一		此圖共二百零一張
奉天省圖	參謀本部陸地測量總局		十萬分之一		此圖共三百二十三張
吉林省圖	參謀本部陸地測量總局		十萬分之一		此圖共二百六十八張
黑龍江省圖	參謀本部陸地測量總局		十萬分之一		此圖共五百九十六張
熱河省圖	參謀本部陸地測量總局		十萬分之一		此圖共八十七張
綏遠省圖	參謀本部陸地測量總局		十萬分之一		此圖共一百四十九張
新疆省圖	新疆陸地測量局		四十萬分之一	二十一年	
新疆全省與圖	新疆陸地測量局		二十萬分之一	十九年一月	此圖共五十三張
廣西省與圖	廣西陸地測量局		二百萬分之一	二十一年一月	
河北省與圖	河北省建設廳		百萬分之一	二十二年	
河南省圖	河南陸地測量局		百萬分之一	二十一年四月	
山東全省圖	山東陸地測量局		十萬分之一	二十一年八月	
山東與地圖	山東陸軍測量局		百萬分之一	十四年十一月	
山東與地圖	山東陸軍測量局		五十萬分之一	十四年十一月	
山西省全圖	山西陸軍測量局		五十萬分之一	十八年六月	
內蒙外蒙略圖	蒙藏委員會		二百十萬分之一	十八年四月	
蒙古全圖	陸地測量總局		二百十萬分之一	二十一年五月	
西藏西康全圖	陸地測量總局		分之一百八十六萬七千	二十一年五月	
雲南全省新與圖	雲南陸軍測量局		百萬分之一	十七年三月	

三　市圖

圖名	編製者	發行者	縮尺	出版年月	備註
北平都市全圖	蘇甲發	上海日新與地學社			此圖經本年地圖審查委員會審查暫准發行
滬金上海分圖	蘇甲發	上海日新與地學社		二十二年	同　前
新南京市實測詳圖	武昌吳新地學社	武昌吳新地學社	一萬八千分之一		同　前
新上海市實測詳圖	武昌吳新地學社	武昌吳新地學社	一萬八千分之一		同　前

武漢三鎮市街實測詳圖	武昌亞新地學社	武昌亞新地學社	一萬分之一		此圖准發行滿一年後地圖當在委員會備案
新武昌市實測詳圖	武昌亞新地學社	武昌亞新地學社	一萬分之一		同前
新漢口市實測詳圖	武昌亞新地學社	武昌亞新地學社	一萬分之一		同前
武漢市廠實測詳圖	武昌亞新地學社	武昌亞新地學社			同前
新漢沙市實測詳圖	武昌亞新地學社	武昌亞新地學社	一萬分之一		同前
石門全市最新詳細地圖	石門日報社	石家莊石門日報社	三十萬分之一	二十三年	同前
南昌市街道圖	謝承紀		一萬分之一		同前
最近實測杭州西湖圖	張光釗	趙可清		二十三年三月	當此圖折不準本年後地圖須經測繪修正重製再送審查在委員會備案
最近實測杭州市街圖	張光釗	趙可清		二十三年一月	同前
滬參最新上港地圖	富錫成	中華書局		二十一年九月	此圖准發行滿一年後地圖當在委員會備案
滬參杭州西湖地圖	商務印書館	上海商務印書館		二十三年四月	同前
新測上港地圖	富　煥			二十一年七月	同前
最新上港全埠地圖	富錫成	上港中華書局		二十二年一月	同前
南京最新全圖	中華書局	上港中華書局	一萬分之一	十九年七月	
杭州西湖全圖	中華書局	上港中華書局	一萬五千分之一		此圖准發行滿一年後地圖當在委員會備案
漢口市街道詳圖	亞新地學社	武昌亞新地學社	一萬分之一	二十三年七月	同前
最新杭州市街詳全圖	王冠先	杭州民地學社		二十三年一月	同前
最新實測西湖全圖	王冠先	杭州民地學社		二十三年一月	同前
蚌埠最新全圖	何國良		五千分之一	二十三年一月	送此圖在蕪水後兩月地圖準在委員會備案
上港市區域圖		上港市政府			
上海市區域圖	上港市政府				
最新上港全圖	亞新地學社	上港日新輿地學社	六十五萬分之一		同前
最新上海市街詳圖	亞新地學社	武昌亞新地學社	五萬分之一		同前
最新上海市明細全圖	陳　鐸	上海上港輿地學社	四十萬分之一	二十二年七月	同前
上港市分區圖	上港市衛生管理公署工務科	上港市衛生管理公署	六萬三千三百六十分之一	二十年七月	
最新上海地域形勢圖	亞新地學社	武昌亞新地學社	三十六萬分之一		此圖准發行滿一年後地圖當在委員會備案
最新形勢全圖	參謀本部陸地測量總局		三十萬分之一	二十一年三月	
上港市區域圖	上港市土地局		五萬分之一	二十一年十月	
吳淞區圖	上港市土地局		一萬分之一	十九年三月	
杭州市區域圖	杭州市政府		二萬分之一	二十一年六月	
杭州市圖	浙江陸地測量局		一萬分之一	二十年十月	此圖共二十六張
武漢街市圖	湖北陸地測量局		一萬分之一	二十年	
長沙市圖	湖南陸地測量局		一萬分之一	十八年三月	
蘭州市圖	甘肅陸地測量局		一萬分之一	十九年五月	
廣州市全圖	廣州市工務局		四千分之一	十六年一月	此圖共七十一張
成都巴江街市圖	四川陸地測量局		五千分之一		此圖共二張
北平內外城市圖	京師警察廳		六千分之一	十七年二月	
天津市圖	天津市政府				
平津榆附近形勢圖	陸地測量總局		二十萬分之一	二十一年十月	
濟南市市區圖	山東省陸軍測量局		五千分之一	二十二年七月	此圖共三十八張

東海市市區全圖	山東省測繪局		二萬五千分之一	二十二年十一月	
東海縣城全圖	山東省測繪局		五千分之一	二十二年十月	
青島市區域全圖	青島市政府		五萬分之一	二十二年四月	
膠澳省屬所市街市圖	膠澳測繪局		百萬分之一	二十年一月	

四　縣圖

圖名	編製者	發行者	縮尺	出版年月	備註
分河縣北河縣山東山西四省圖	崔曾愛	上海日新地學社	二百萬分之一	二十一年	准此圖行縣一水陸地圖審查委員會暫准暫行
新疆省縣縣新圖	百新地學社	武昌亞新地學社	一三百二十一萬分之一		准此圖行縣一水陸地圖審查委員會暫准暫行
甘肅省三等分縣新圖	百新地學社	武昌亞新地學社	三百六十萬分之一		准此圖行縣一水陸地圖審查委員會暫准暫行
遼寧分縣新圖	百新地學社	武昌亞新地學社	二百六十萬分之一		同　前
吉林分縣新圖	百新地學社	武昌亞新地學社	二百四十萬分之一		同　前
黑龍江分縣新圖	百新地學社	武昌亞新地學社	三萬分之一		准此圖行縣一水陸地圖審查委員會暫准暫行
直隸分縣新圖	百新地學社	武昌亞新地學社	一百六十萬分之一		准此圖行縣一水陸地圖審查委員會暫准暫行
江蘇分縣新圖	百新地學社	武昌亞新地學社	一百六十萬分之一		同　前
浙江分縣新圖	百新地學社	武昌亞新地學社	一百四十四萬分之一		同　前
安徽分縣新圖	百新地學社	武昌亞新地學社	一百三十二萬分之一		同　前
江西分縣新圖	百新地學社	武昌亞新地學社	一百五十萬分之一		同　前
湖北分縣新圖	百新地學社	武昌亞新地學社	一百八十萬分之一		同　前
湖南分縣新圖	百新地學社	武昌亞新地學社	一百八十萬分之一		同　前
河北分縣新圖	百新地學社	武昌亞新地學社	一百六十萬分之一		同　前
山東分縣新圖	百新地學社	武昌亞新地學社	一百四十四萬分之一		准此圖行縣一水陸地圖審查委員會暫准暫行
河南分縣新圖	百新地學社	武昌亞新地學社	二百萬分之一		同　前
山西分縣新圖	百新地學社	武昌亞新地學社	九百分五十三萬一千之一		同　前
陝西分縣新圖	百新地學社	武昌亞新地學社	二百萬分之一		同　前
新疆分縣新圖	百新地學社	武昌亞新地學社	四百八十萬分之一		同　前
熱河分縣新圖	百新地學社	武昌亞新地學社	一百三十六萬分之一		同　前
廣東分縣新圖	百新地學社	武昌亞新地學社	二百萬分之一		同　前
廣西分縣新圖	百新地學社	武昌亞新地學社	一百六十萬分之一		同　前
貴州分縣新圖	百新地學社	武昌亞新地學社	一百五十萬分之一		同　前
雲南分縣新圖	百新地學社	武昌亞新地學社	二百八十萬分之一		同　前
四川分縣新圖	百新地學社	武昌亞新地學社	二百五十萬分之一		同　前
東新江西分縣詳圖	曹秉紀	樂新書店	一百二十萬分之一	二十二年十二月	同　前
河北分縣新圖	白眉初	北平趙設圖書館	一百二十萬分之一	二十二年二月	同　前
東新廣西分縣詳圖	李　愁	廣西柳州成經書店	一百十八萬分之一	二十三年五月	
江西分縣新圖	百新地學社	武昌亞新地學社	一百五十萬分之一	二十三年四月	准此圖行縣一水陸地圖審查委員會暫准暫行
湖南縣城圖	百新地學社	武昌亞新地學社	七萬四千分之一		同　前
湖南縣詳圖	百新地學社	武昌亞新地學社	一萬分之一		同　前
武昌縣詳圖	百新地學社	武昌亞新地學社	二十萬分之一		同　前
新寧縣分區全圖	百新地學社	武昌亞新地學社	二十四萬分之一		同　前
嘉興縣詳圖	百新地學社	武昌亞新地學社	二十萬五千分之一		同　前

蒙藏全圖	蒙藏政府	陝西蒙藏政府	十萬分之一	二十二年十月	此圖著重藏本地圖著在委員會審核中
江山縣十里方分區圖	江山縣董會社	江山縣董會社		二十一年八月	准此呈奉圖藏行機令一水年陸見地圖著在委員會審核印發
鳳陽縣城圖	鳳陽縣政府	安徽鳳陽縣政府			此呈圖著重藏本縣指導予圖著項在委員會審核辦理
合肥城全圖	寶記家庭工業社	寶記家庭工業社	一萬分之一	二十三年一月	准此呈圖著重藏本一年陸地圖著在委員會審核中
合肥縣分區全圖	寶記家庭工業社	寶記家庭工業社	二十五萬分之一	二十二年九月	同　前
安徽蕪湖縣分區圖	朱國衡	蕪湖縣政府	二十萬分之一	二十三年五月	同　前
江西分縣詳圖	亞新地學社	武昌亞新地學社	一百五十萬分之一		同　前
湖北分縣詳圖	亞新地學社	武昌亞新地學社	總圖二百二十五萬之一		同　前
湖南分縣詳圖	亞新地學社	武昌亞新地學社	總之總圖一二百四十萬分	十七年一月	同　前
閩北分縣詳圖	亞新地學社	武昌亞新地學社	總之總圖一百六十萬分		同　前
閩南分縣詳圖	亞新地學社	武昌亞新地學社			奉此通圖知機呈水陸地行圖著在委員會審核
浙江省縣鄉縣全圖	鄉鄉縣清丈局		三百萬分之一		
浙江省縣鄉縣區圖	鄉鄉縣清丈局		二萬分之一		此圖共六張
江西分縣詳圖	江西陸軍測量局		百萬分之一	二十三年四月	

五　特種地圖

圖名	編製者	發行者	縮尺	出版年月	備註
中國地勢圖	亞新地學社	武昌亞新地學社	二千五百萬分之一	二十三年四月	准此呈圖著在委員會審核中
日本經濟發展形勢圖	蘇甲泰	上海日新輿地學社	二百五十萬分之一	二十年十二月	同　前
各國在華文頭銜等圖	蘇甲泰	上海日新輿地學社		十九年九月	同　前
中山先生實業計劃圖	蘇甲泰	上海日新輿地學社	九百萬分之一	二十年三月	准此呈圖著在委員會審核中
中俄交界詳圖	亞新地學社	武昌亞新地學社	萬總圖分之一千四百四十		
中華國防地圖	亞新地學社	武昌亞新地學社	六百萬分之一		准此呈圖著在委員會審核中
中山建設地圖	歐陽耀	武昌亞新地學社	六百萬分之一		同　前
總理實業計劃表解圖	歐陽耀	武昌亞新地學社	一千八百萬分之一	二十年	同　前
中日對峙形勢圖	亞新地學社	武昌亞新地學社	七百二十萬分之一		同　前
圖述中華全國汽車道路	上海中華書局	上海中華書局		十三年五月	
中華民國圖說地圖	嚴安謀	上海東方輿地學社	一六百八十五萬分之	二十三年	
中華全國重新公路圖		上海輿地學社			准此呈圖著在委員會審核中
中華民國統合地圖		上海會文堂書局			
中華郵政輿圖	交通部郵政總局	交通部	總圖之一七百五十萬分	二十二年	
中國歷代疆域戰爭合圖	歐陽耀	武昌亞新地學社	三千二百四十一萬分之一千八百	二十二年九月	
春秋戰國地圖	鄭興鉅	武昌亞新地學社		元年五月	
歷代疆域形勢一覽圖	童世亨	上海商務印書館	總圖之一千六百萬分	二十二年五月	
中華鐵路全圖	鐵道部		一八百二十五萬分之	二十二年六月	
中華民國公路全圖	鐵道部工務司		一六百二十二萬分之	二十一年十二月	
國道路線細圖	鐵道部		一千三百萬分之一	十八年五月	
中華物產圖	工商部工商訪問局			二十年	
中國電報線路圖	交通部電政司			二十二年三月	
中華郵政輿圖	交通部郵政管理局		總圖之一七百五十萬分	二十二年	

中國地形圖	地質調查所		七百五十萬分之一		
中國地形圖	地質調查所		一千萬分之一		
中國港口全圖	港務部			二十三年三月	
中華郵政圖	交通部郵政總局		九百萬分之一		
江蘇郵政圖	交通部郵政總局		六十萬分之一		
浙江郵政圖	交通部郵政總局		一三十七萬五千分之		
安徽郵政圖	交通部郵政總局		四十五萬分之一		
江西郵政圖	交通部郵政總局		一六十五萬五千分之		
湖北郵政圖	交通部郵政總局		六十萬分之一		
湖南郵政圖	交通部郵政總局		一五十一萬四千分之		
福建郵政圖	交通部郵政總局		四十五萬分之一		
廣東郵政圖	交通部郵政總局		一六十七萬五千分之		
廣西郵政圖	交通部郵政總局		六十萬分之一		
雲南郵政圖	交通部郵政總局		九十萬分之一		
貴州郵政圖	交通部郵政總局		一六十五萬五千分之		
四川郵政圖	交通部郵政總局		四十五萬分之一		
四川郵政圖	交通部郵政總局		六十萬分之一		
北平郵政圖	交通部郵政總局		四十五萬分之一		
河南郵政圖	交通部郵政總局		六十萬分之一		
山東郵政圖	交通部郵政總局		四十五萬分之一		

山西郵政圖	交通部郵政總局		四十五萬分之一		
陝西郵政圖	交通部郵政總局		六十萬分之一		
綏遠郵政圖	交通部郵政總局		六十萬分之一		
吉黑郵政圖	交通部郵政總局		一三百二十五萬分之		
甘肅郵政圖	交通部郵政總局		九十萬分之一		
新疆郵政圖	交通部郵政總局		分之一百八十七萬五千		
上海郵政圖	交通部郵政總局		十五萬分之一		
長江及黃浦沿岸附近口岸圖	港務部港務測量處		一萬五千分之一		
揚子江口岸圖	港務部港務測量處		分四萬之一千五百二十		
長江沿岸口岸圖（自寧波至三峽）	港務部港務測量處		四萬分之一		
長江口岸圖	港務部港務測量處		四萬分之一		
閩江口岸圖	港務部港務測量處		二萬五千分之一		
廣州及珠江口岸圖	港務部港務測量處		五萬分之一		
廣州及珠江口岸圖	港務部港務測量處		四萬五千分之一		
廣州及珠江口岸圖	港務部港務測量處		四萬分之一		
海口港圖	港務部港務測量處				
三門灣及石浦港圖	港務部港務測量處		六萬分之一		
瀝石及石浦港口岸圖	港務部港務測量處		二萬分之一		
馬江分圖	港務部港務測量處		一萬二千分之一		
廣州灣及海口港圖	港務部港務測量處				

江蘇省崇明縣子江口附近圖	港務部港灣測量局				
崇明縣至港口附港出口圖	港務部港灣測量局		七萬五千分之一		
附吳淞至港口附及上港口附近圖	港務部港灣測量局		二萬五千分之一		
一黃浦江圖上港口附近圖	港務部港灣測量局		一萬分之一		
二黃浦江圖上港口附近圖	港務部港灣測量局		一萬分之一		
三黃浦江圖上港口附近圖	港務部港灣測量局		一萬分之一		
圖塘子江口至山西白茆沙	港務部港灣測量局		七萬五千分之一		
圖州至太倉圖	港務部港灣測量局		七萬五千分之一		
鎮山至福建港圖	港務部港灣測量局		七萬五千分之一		
福建港至浙江沿岸圖	港務部港灣測量局				
圖塘子江沿岸至太倉州圖	港務部港灣測量局		二萬五千分之一		
太倉州至大沙圖	港務部港灣測量局		二萬五千分之一		
大沙至十二坨圖	港務部港灣測量局		二萬五千分之一		
十二坨至天灣口圖	港務部港灣測量局		二萬五千分之一		
天灣口至崇明圖	港務部港灣測量局		二萬五千分之一		
崇明至鎮海山圖	港務部港灣測量局		二萬五千分之一		
鎮海山至吳淞口圖	港務部港灣測量局				
吳淞口至寶山圖	港務部港灣測量局		二萬五千分之一		
寶山至寶山縣城圖	港務部港灣測量局		二萬五千分之一		
寶山縣城至太倉州圖	港務部港灣測量局		二萬五千分之一		
太倉州至崑崙州圖	港務部港灣測量局		二萬五千分之一		

崑崙州至成繼州圖	港務部港灣測量局		二萬五千分之一		
成繼州至鶴鳴州圖	港務部港灣測量局		二萬五千分之一		
鶴鳴州至新開港圖	港務部港灣測量局		二萬五千分之一		
新開港至廣響圩圖	港務部港灣測量局		二萬五千分之一		
廣響圩至阜藤圩圖	港務部港灣測量局		二萬五千分之一		
阜藤圩至佛石嶺圖	港務部港灣測量局		二萬五千分之一		
佛石嶺至小寨山圖	港務部港灣測量局		二萬五千分之一		
小寨山至八里江口圖	港務部港灣測量局		二萬五千分之一		
八里江口至九江圖	港務部港灣測量局		二萬五千分之一		
九江至武穴圖	港務部港灣測量局		二萬五千分之一		
武穴至李家洲圖	港務部港灣測量局		二萬五千分之一		
李家洲至蘆鳳嶺圖	港務部港灣測量局		二萬五千分之一		
蘆鳳嶺至三江口圖	港務部港灣測量局		二萬五千分之一		
三江口至蔡家洲圖	港務部港灣測量局		二萬五千分之一		
蔡家洲至洪口圖	港務部港灣測量局		二萬五千分之一		
洪口至九江及蘇州塘子江	港務部港灣測量局				
圖北港港灣及其附近圖	港務部港灣測量局		分三萬六千四百零八之一		
芝罘（烟台）內港圖	港務部港灣測量局				
龍口口岸及其附近圖	港務部港灣測量局				
大沽圖江沙及港河口圖	港務部港灣測量局		二萬分之一		

海河口及牛莊口岸圖	港務部港務測量局		三萬三千分之一		
江蘇省公路路線圖	江蘇省建設廳			二十二年六月	
江蘇省公路計劃路線圖	江蘇省建設廳		七十萬分之一	二十二年一月	
江蘇省地質圖	地質調查所		五十萬分之一		
首都城市實測圖	南京特別市土地局		一萬分之一	十八年二月	
首都道路系統圖	南京市財政局		一萬分之一	二十一年九月	
首都各路定名圖	南京市財政局		三萬分之一	二十年五月	
浙省會西湖圖	浙江測量測量局		五千分之一		
安徽省公路路線圖	安徽省政府		九十萬分之一		
江西省公路狀況圖			一百二十萬分之一	二十二年七月	
湖北省公路路線圖	湖北建設廳		九十萬分之一		
福建省公路幹支線略圖	福建省公路局		百萬分之一	二十二年八月	
廣東省公路路線圖	廣東建設廳				
廣州市道路系統圖	廣州市工務局		三萬五千分之一	二十一年十一月	
廣州市區路線圖	廣州市工務局		一萬分之一	二十一年四月	
廣東河道圖	廣東治河委員會		五萬分之一	十六年	此圖共三張
廣西省公路圖	廣西建設廳		百萬分之一	二十一年十一月	
雲南全省道路計劃圖	雲南建設廳		一百二十六萬七千二百分之一	二十二年三月	
河北省河道略圖	華北水利委員會		百萬分之一		
順直測量圖	天津順直水利委員會		五萬分之一	十七年	
河南公路圖	河南省政府				
中國地質南京附近城圖	地質調查所		百萬分之一	十七年	
蒙山圖			百萬分之一		
青島市市街路名地號全圖	青島市財政局		五千分之一	二十二年六月	
膠濟鐵路路線圖	膠濟鐵路工務處		九十六萬分之一	二十二年七月	
全平圖鐵井鐵包圍線平剖面	膠濟鐵路工務處				
中國地質大原始林圖	地質調查所		百萬分之一	十五年	
蒙塔地質	地質調查所		百萬分之一		
青港公路圖	青港會政府		一百八十萬分之一		
東亞大氣圖	北極圈氣象台		二千八百十萬分之一	二十二年八月	此圖共二十八張
中華鐵路龍港線全圖	龍港路工務處		四十萬分之一	二十年二月	
梯子江及其流域全圖	委員會部梯子江水道整理				
沙城至梯子江水道江陵至須山	委員會部梯子江水道整理		七萬五千分之一	二十二年五月	
淮河流域全圖	導淮委員會		百萬分之一	二十一年四月	

六　世界地圖

圖名	編製者	發行者	縮尺	出版年月	備註
新中外輿地全圖	亞新地學社	武昌亞新地學社	二千五百萬分之一	十九年二月	准此圖經行政院一年陸地測量局審查有案
標參中外全圖	鄭樂園	武昌亞新地學社	總圖四十萬分之一	二十一年五月	同　前
最新世界現勢大地圖	葉田愛	上海日新與地學社		二十一年	同　前
世界形勢鳥瞰地圖	歐陽穎	武昌亞新地學社			同　前

世界彩勢地圖	亞新地學社	武昌亞新地學社			准此發行處一本陸地測量局查覈委員會審查竣
全世界政治區劃與業況圖	亞新地學社	武昌亞新地學社			同　前
世界物質圖	亞新地學社	武昌亞新地學社			同　前
世界各國實況圖	亞新地學社	武昌亞新地學社			同　前
亞洲彩勢詳說地圖	亞新地學社	武昌亞新地學社	九百六十萬分之一		同　前
歐洲彩勢詳說地圖	亞新地學社	武昌亞新地學社	四百八十萬分之一		同　前
非洲彩勢詳說地圖	亞新地學社	武昌亞新地學社	九百萬分之一		同　前
美洲彩勢詳說地圖	亞新地學社	武昌亞新地學社	九百萬分之一		同　前
澳洲彩勢詳說地圖	亞新地學社	武昌亞新地學社	百萬分之一		同　前
東半球輿圖	亞新地學社	武昌亞新地學社			同　前
西半球輿圖	亞新地學社	武昌亞新地學社			同　前
世界新形勢大地圖	皆仲華	東方輿地學社		二十一年	同　前
最新世界大地圖	皆仲華	東方輿地學社		二十二年	同　前
最新世界改造大地圖	葛綏成	中華書局		十九年八月	同　前
世界現勢大地圖	王　振　環世蒼	世界輿地學社		二十三年三月	同　前
實用世界掛圖	世界輿地學社	世界輿地學社		二十三年四月	同　前
最新世界掛圖	白眉初	北平通俗圖書館		二十一年十月	同　前
最新世界大掛圖	白眉初	北平通俗圖書館		二十二年七月	同　前
世界彩勢詳說地圖	亞新地學社	武昌亞新地學社	二千四百萬分之一	二十三年七月	
新世界列國地圖	鄒樂征	武昌亞新地學社	總圖六千萬分之一	二十二年六月	准此發行處一本陸地測量局查覈委員會審查竣
環球列國地圖	亞新地學社	武昌亞新地學社	四千三百九十萬分之一	二十一年七月	准此發行處一本陸地測量局查覈委員會審查竣
世界參考地圖	鄒樂征	武昌亞新地學社	總圖七千二百萬分之一	二十二年三月	同　前
新世界列國略形圖	亞新地學社	武昌亞新地學社	總圖六千萬分之一		同　前
最新世界各國圖	洪懋熙　李長傳	東方輿地學社		二十二年九月	同　前
最新世界彩勢一覽圖	洪懋熙	東方輿地學社		二十三年二月	同　前
世界新教科地圖	李長傳	東方輿地學社		二十三年一月	同　前
中等世界地圖	丁骨董	中華書局		十九年七月	同　前
小學世界地圖	丁骨董	中華書局		十八年三月	同　前
世界最新彩勢圖	唐思曾	世界輿地學社		二十三年四月	
世界彩勢一覽圖	章世孝　龔德基	商務印書館		二十三年三月	准此發圖行處一本陸地測量局查覈委員會審查竣
世界新地圖	龔子材	亞新輿地學社		二十二年八月	
世界最新新圖	白眉初	北平通俗圖書館		二十三年一月	
實用世界列國地圖	張素知	武昌亞新地學社	總圖七千二百萬分之一	二十三年二月	准此發圖行處一本陸地測量局查覈委員會審查竣
世界新地圖	洪懋熙　李長傳	東方輿地學社		二十三年九月	同　前

第二節　通誌

內政部於徵集圖籍時，同時搜集各種誌書，計現在收到之能誌，不下七百種。特分別列於次，以備檢閱。

一　江蘇省

書名	著作者	版期	冊數
甘泉小志	黃醇圃	咸豐五年	四冊
錦州府志	張世琯等	嘉慶十一年(修)	三十二冊
南匯縣志	張文虎等	光緒五年	十二冊
奉賢縣志	張文虎等	光緒四年	六冊
寶山縣志	周　右等	嘉慶二十二年	十冊
甘泉縣志	談洪昶等	光緒十一年(修)	三十冊
寶坻縣志	陳圖煥等	乾隆七年(修)	八冊
泰興縣志	顧曾煦等	光緒十三年(修)	十冊
邳州志	魯一同	咸豐二年	四冊
松江府志	莫　晉等	嘉慶二十三年(修)	四十冊
武進陽湖縣志	洪亮吉等	光緒五年(修)	二十冊
太倉州志	王頌蔚	民國八年(修)	十五冊
泰州志	王有慶等	光緒七年(修)	十二冊
沭陽縣志	張浩然等	嘉慶十三年(修)	四冊
續增高郵州志	張用熙等	道光二十三年(修)	三冊
宜興荊溪縣續志	周志靖等	民國十年(修)	六冊
高淳縣志	朱昭文等	嘉慶二十二年(修)	六冊
靖江縣志	陳　炳等	光緒五年	十冊
南匯縣志	方鍵鼎等	同治十三年	六冊

書名	著作者	版期	冊數
東木縣志	傅爾光等	光緒八年	十二冊
六合縣志	賀廷鑣等	光緒九年	十冊
江浦縣志	黃之楷等	嘉慶二十二年(修)	八十冊
重修寶應縣志	孟毓圃等	道光二十年	十冊
江陰縣續志	程至孫等	民國九年	十一冊
重刊宜興縣志	蔣楩山等	嘉慶二年(修)	二冊
重刊荊溪縣志	蔣楩山等	嘉慶二年(修)	二冊
宜興縣著述	蔣　楩等		十冊
港門圖志	孫傳藏等	光緒二十六年(修)	四冊
皆東松柏案牘	施紹培等	民國二十年(修)	四冊
海州直隸州志	汪榮鼎等	嘉慶十六年(修)	十冊
宜興荊溪縣新志	吳景慎等	嘉慶二十二年(修)	四冊
海門縣志	吳繼善等	嘉慶二十二年(修)	四冊
重刊宜興縣志	吳繼善等	嘉慶二十二年(修)	四冊
沛縣志	于書雲等	民國七年	七冊
吳江縣志	陳黃鍾等	乾隆十二年(修)	十二冊
蘇州府志	馮桂芬等	光緒三年(修)	四十冊
山陽縣志	何紹基等	同治十二年	八冊
鹽城縣志	龍燮堃等	光緒二十一年	十冊
蕭縣志	酒　俊等	嘉慶十九年	十冊

書名	著作者	版期	冊數
寬邠縣志	胡業恆等	同治八年	十二冊
頤上縣志	李瀚章等	光緒四年	八冊
桂東縣志	劉華邦等	同治五年	八冊
大興縣志	吳承志等	民國十三年	八冊
鄖門縣志	周　溶等	道光七年(修)	十二冊
調陽縣志	黃佩蘭等	民國十四年	八冊
續修重州府志	林之棠等	光緒十一年	二十四冊
潛山縣志	劉廷鳳等	民國九年	十冊
新安縣志	羅　願等	光緒十三年	四冊
廣德州志	丁寶書等	光緒七年	二十冊
懷仁縣志	朱之英等	民國四年	十二冊
蕭縣縣志	陳善華等	民國四年	八冊
寧昌縣志	張星煥等	乾隆十六年(修)	八冊
鎮遠縣志	李有蓮等	乾隆二十一年	四冊
鳳台縣志	李師沆等	光緒十九年	十冊
鳳陽縣志	蔣水泰等	光緒十三年(修)	十二冊
合肥縣志	左　輔等	嘉慶八年(修)	十二冊
無爲州志	吳元慶等	嘉慶八年(修)	十冊
盧龍縣志	周學銘等	宣統二年	十冊
續修縣志	施存泰等	乾隆二十一年(修)	八冊

書名	著作者	版期	冊數
港門縣志	曹炳麟等	民國十八年	十二冊
志城新興縣鄉參合	汪　煥等	光緒六年	二十四冊
崇寧縣志	姚光泰等	光緒四年	十冊
上海縣志	俞　樾等	同治十年	十六冊
鄞山縣志	張宗瀛等	乾隆十年(修)	六冊
續修縣志	王燕緒等	民國八年(修)	五冊
句容縣志	胡　岳等	光緒三十年	八冊
金山縣志	黃厚夫等	光緒四年	八冊
丹陽縣志	徐鍾麟等	光緒十一年	十六冊
無錫金匱縣志	秦湘業等	光緒七年	十八冊
金壇縣志	汪寶鳳等	光緒十一年	十二冊
川沙廳志	俞　樾等	光緒五年	六冊
阜陽縣志	阮本焱等	光緒十二年	十冊
如皋縣續志	周　頌等	同治十二年(修)	六冊
通州直隸州志	季念詒等	光緒一年(修)	十六冊
蘇縣志	陸鍾輝等	乾隆五十三年(修)	八冊

二　安徽省

書名	著作者	版期	冊數
安徽通志	何紹基等	光緒三年	一百二十冊
青陽縣志	周　賚等	光緒三年	十二冊

鹽源縣志	吳　鄂等	光緒九年(修)	六卷

三　江西省

書名	著作者	版別	卷數
江西通志	劉　坤等	光緒七年	一百二十卷
南昌縣志	胡煦仁等	民國十三年	十六卷
南豐縣志	盧崇利等	同治十一年	十二卷
玉山縣志	吳坤修等	同治十二年	十卷
安福縣志	周立瀛等	同治十一年	十卷
吉安縣志	古以大等	道光四年(修)	十八卷
萍鄉縣志	劉繹一等	同治十一年	八卷
德川縣志	袁起鳳等	同治九年	二十四卷
上饒縣志	王恩浩等	同治九年	二十卷
鉛山縣志	李斌先等	光緒五年	二十四卷

四　湖北省

書名	著作者	版別	卷數
湖北通志	張仲炘等	民國十年	一百零八卷
黃安縣志	張家俊等	光緒八年	十二卷
天門縣志	張誠毅等	道光二年(修)	十二卷
漢陽縣志	顧燮光等	民國八年	八卷
石首縣志	朱發寅等	同治五年	十二卷
嘉魚縣志	傅寶善等	同治五年	十二卷
荊門直隸州志	張　珩等	同治七年	十六卷
應城縣志	楊廷冠等	同治五年	六卷
宜城縣鄉土志	楊文蔚等	光緒三十二年	二卷
河間州志	楊　藍等	光緒二十年	十六卷
麻山縣志	朱天爵等	同治十年	十六卷
宜昌府志	王柏心等	同治四年	十六卷
鶴峰縣志	王承禧等	光緒八年	八卷
長陽縣志	崔　泰等	同治十三年(修)	八卷
東湖縣志	袁　鳳等	光緒二十年	十五卷
荊州府志	徐瀚增等	同治六年(修)	一卷
湖北州縣志	吉雲龍等	光緒十一年	六卷
地理沿革志	何紹基等	光緒十一年(修)	十五卷
湖北輿地略志	王貴芳等	光緒十一年	八卷
宜都縣志	鍾祖芬等	同治五年	四卷
安陸縣志	李廷鑑等	嘉慶五年(修)	十二卷
漢川縣志	林祥瑗等	同治十二年	十二卷
沔江縣志	劉　煥等	光緒五年	十二卷
孝感縣志	倪文蔚等	光緒二年	二十四卷
孝廉縣志		光緒二十三年	十二卷
湖北州縣志	徐瀚增等	同治六年(修)	一卷
京山縣志	曾燕雯等	光緒八年	十五卷
嘉魚縣志	崔　泰等	同治十三年(修)	八卷
蒲圻縣志	王承禧等	光緒八年	八卷
宜昌府志	王柏心等	同治四年	十六卷
麻山縣志	朱天爵等	同治十年	十六卷
河間州志	楊　藍等	光緒二十年	十六卷
宜城縣鄉土志	楊文蔚等	光緒三十二年	二卷
勝縣志	楊廷冠等	同治五年	六卷
荊門直隸州志	張　珩等	同治七年	十六卷
孝感縣志	傅寶善等	同治五年	十二卷

大冶縣志續志	張　鶴等	光緒十年	二卷
新城縣志	朱　印等	同治六年	八卷
新喻縣志	程鍾瑛等	道光二十年(修)	六卷
續新喻縣志稿	程寶昌等	光緒九年	四卷
續修新喻縣志	金大鏞等	民國二十年	一卷
均州志	黃洪謨等	光緒十年	八卷
來鳳縣志	何紹基等	同治五年	八卷
大冶縣志	黃昌宏等	同治六年	八卷
恩施縣志	向承煦等	民國十二年	六卷
枝江縣志	張文鼎等	同治五年	八卷
武昌縣志	何紹基等	光緒十二年	十卷
黃陂縣志	劉詩昭等	光緒八年	二十四卷
宜城縣志	張有文等	同治七年	十卷
襄陽縣志	吳樹先等	同治四年	八卷
孝感縣志	沈用賓等	光緒八年(修)	十二卷
長陽縣志	聶大鏞等	同治五年	六卷
宜昌縣志	張金鏞等	同治二年	六卷
宜城縣志	張炳麟等	同治五年	九卷
當陽縣志	熊登瀛等	光緒二年(修)	二十七卷
湖北州縣志	吳　炎等	光緒十一年	一卷
荊州府志	顧嵐翻等	光緒六年	三十一卷
鶴峰縣志	顧嵐翻等	同治五年	八卷
宜昌府志續稿	李元大等	光緒十五年	四卷
新州志	陳寶鼎等		十二卷
黃安縣志	徐　鏞等	咸豐五年(修)	十二卷
恩施縣志	多　壽等	同治七年	六卷
鶴峰縣志	多　壽等	光緒六年	二十卷
光明縣志	段成平等	光緒十年	八卷
黃州縣志	崔濟銘等	光緒十年	三十四卷
勝州志	崔　鎮等	同治五年	八卷
黃梅縣志	饒名鼎等	光緒二年	十二卷
黃冈縣志	王柏心等	光緒二十四年	十卷
蘄水縣志	王柏心等	同治五年	十卷
勝縣志	王鼎新等	同治九年	十二卷
勝西縣志	張年茂等	同治五年(修)	十二卷
竹山縣志	周士祺等	同治四年	六卷
襄陽州志	熊光玉等	光緒十五年	十六卷
利川縣志	黃世崇等	光緒二十年	四卷
來山縣志	黃世崇等	光緒十年	四卷
鶴峰縣志	許光曾等	同治六年	十四卷

石門縣志	申正誾等	同治七年	十二冊
嘉禾縣圖志	曹秉鑑等	民國二十年	八冊
零陵縣志	劉　沛等	光緒二年	八冊
桃源縣志	劉盛范等	光緒十八年	二十冊
臨澧縣志	林啟榮等	乾隆二十六年(序)	八冊
平江縣志	李元度等	同治十三年	十六冊
醴陵縣志	黃心菊等	光緒二年	四冊
醴陵鄉土志	陳能鴻等	民國十七年(序)	一冊
武陵縣志	陳啟迪等	民國十二年	八冊
新田縣志	曾國荃	光緒十一年	一百六十八冊
武岡縣志	陳啟迪等	同治一年	十六冊
城步縣志	鍾麟同等	民國十九年	十冊
桂東縣志	文運昌等	道光四年(序)	十四冊
清泉縣志	張岱等	同治八年(序)	二冊
桑植縣志	張先錫等	光緒三年	十二冊
資興縣志	蔣繼周等	同治十二年(序)	十六冊
宋縣縣志	鄭　俊等	道光六年	九冊
湘潭縣志	陳嘉樹等	光緒十五年	十冊
湘州鄉土志	金蓉鏡等	光緒三十四年	二冊
道州志	許清源等	光緒三年	八冊
新寧縣志	甘炳堃等	嘉慶十七年	十二冊
益陽縣志	蔡　李等	民國十二年	四冊
湘陰縣志	郭嵩燾等	光緒六年	十四冊
新化縣志	劉洪澤等	同治十一年	十六冊
江華縣志	劉華邦等	同治九年	八冊
龍山縣志	劉　沛等	光緒三十二年(序)	六冊
寶慶府志			五十六冊
邵陽縣志	舒立淇等	民國十年(序)	八冊
靖川直隸州志	唐陸炎等	光緒五年(序)	六冊
新寧縣志	曾　廷等	光緒二年(序)	四冊
邵陽縣志	龍啟瑞等	同治十一年	六冊

常寧縣志	李泰棻等	同治九年	四冊
永綏縣志	黃鴻壽等	宣統一年	十二冊
茶陵州志	譚良治等	嘉慶二十二年	八冊
黔陽縣志	危元福等	乾隆五十四年(序)	八冊
耒陽調查筆記	姚子毅等	民國二十一年	八冊
會同縣志	孫炳煊等	光緒一年(序)	四冊
邵陽縣志	黃文琛等	光緒二年	六冊
保靖縣志	袁重榮等	同治十年	八冊
桑植縣志	周來貢等	同治十二年(序)	四冊
瀟湘縣志	秦炳奎等	康熙二十三年(序)	四冊

六　四川省

書名	著作者	版期	冊數
四川通志	楊芳燦等	嘉慶二十一年(序)	一百二十冊
彭縣志	張龍田等	光緒四年	十冊
續修大竹縣志	陳步武等	民國十七年	八冊
三台縣志	謝　勳等	民國二十年	十二冊
武信縣新志	孫國瀛等	民國二十年	八冊
松潘縣志	徐　淵等	民國十三年	八冊
來江縣志	王　佐等	嘉慶十八年(序)	四冊
南川縣志	袁鳳祥等	民國十五年(序)	十三冊
合川縣志	張瑞陸等	民國十年	三十冊
創開縣志	張　政等	民國十六年	六冊
綿竹縣志	吳光奉郎等	道光二十四年	十二冊
崇慶縣志	羅元鼎等	民國十五年	十冊
崇縣志	王　亭等	民國四年	四冊
高縣志	范蓉園等	民國十五年	十冊
崇寧縣志	李仙根等	民國四年	四冊
崇慶縣志	羅元鼎等	民國十五年	十冊
簡陽縣志	吳拿郎等	道光二十四年	十二冊
創開縣志	張　政等	民國十六年	六冊
民國新修合川縣志	張瑞陸等	民國十年	三十冊
威遠縣志	張賢臣等	乾隆四十年	十七冊
合江縣志	劉天錫等	民國十四年	六冊
會理縣志	郭仁垣等	同治十三年(序)	九冊
屏山縣志	張會敏等	民國二十年	三冊

崇縣志	張紹才等	民國四年	十冊
崇縣志	趙　熊等	道光二十五年(序)	九冊
安岳縣志	周圓開等	道光十六年	十二冊
安岳縣志	周崇恆等	光緒二十三年	四冊
樂州府志	劉繼綱等	光緒十七年(序)	二十四冊
富順縣志	宣紹鼎等	民國二十年	十二冊
新修重開府志	阿　麟等	光緒二十三年	十六冊
安縣縣志	余天爵等	同治二年(序)	六冊
綿竹縣縣志	周學鉞等	光緒二十五年	四冊
華蓥縣志	陳邦偉等	民國十三年	六冊
高縣志	范蓉園等	民國十五年	十冊
峨眉縣志	李仙根等	民國四年	四冊
崇慶縣志	羅元鼎等	民國十五年	十冊
簡陽縣志	吳拿郎等	道光二十四年	十二冊
創開縣志	張　政等	民國十六年	六冊
民國新修合川縣志	張瑞陸等	民國十年	三十冊
威遠縣志	張賢臣等	乾隆四十年	十七冊
合江縣志	劉天錫等	民國十四年	六冊
會理縣志	郭仁垣等	同治十三年(序)	九冊
屏山縣志	張會敏等	民國二十年	三冊

鎮竹縣志	黃俊等修	民國八年	十冊

七　山東省

縣名	著作者	版期	冊數
山東通志	孫葆田等	民國四年	一百二十八冊
山東通志	杜　詔等	乾隆一年	四十二冊
招遠縣志	張鳳翔等	道光二十六年	四冊
鄒平縣志	張會一等	光緒十七年	四冊
高苑縣志	李文海等	光緒三十四年	四冊
蒙陰縣志	翟　國等	民國九年	四冊
博興縣志	周王鼎等	嘉慶五十八年	四冊
平陰縣志	朱象賢等	嘉慶十三年	四冊
鄒縣縣志	賈洪波等	民國九年	三冊
臨朐縣志	胡德煒等	乾隆三十六年(序)	十六冊
平度縣志	黃國璽等	乾隆十三年(序)	四冊
泰安縣志	李　勗等	光緒二十五年	七冊
曹州府志	李登明等	乾隆二十一年	十二冊
平度州志	李　圖等	道光二十九年	八冊
招遠縣續志	李　蓬等	道光二十六年	四冊
武定府志	厲秉秀等	道光二十一年	四冊
夏津縣志	張大龍等	乾隆六年(序)	六冊
清城縣志	朱學濬等	道光十四年(序)	四冊
登郡縣圖志	法小山等	光緒三十三年	十六冊
濟陽縣志	胡德琳等	乾隆三十年	八冊
酒水縣志	黃承璞等	光緒十八年	八冊
蒲臺縣志	黃恂圃等	光緒十四年	十冊
汶上縣志	任丘蔚等	嘉慶三十六年(序)	二冊
商河縣志	龔廷煦等	道光十六年	八冊
泰山縣志	李夢賚等	光緒十三年	十二冊
濟州志	李昭鑑等	咸豐十年	四冊
蒙陰縣志	李天經等	道光二十年(序)	四冊
鄒縣縣志	李文藻等	乾隆二十九年(序)	八冊
文登縣志	歐　文等	道光十九年	四冊
海陽縣志	包　括等	乾隆七年	四冊
黃縣縣志	梁秉堃等	民國十五年	四冊
沂州府志	潘遇華等	乾隆二十五年	十二冊
新城縣續志	張元奭等	嘉慶三十二年(序)	一冊
新泰縣志	徐敦愉等	乾隆四十九年	六冊
濟寧直隸州志	徐宗幹等	咸豐八年(序)	二十四冊
寶河縣志	上官有壬等	乾隆二年(序)	四冊
濟寧直隸州志	盧　坤等	民國十七年(序)	十二冊
蒙陰縣志	盧崇崇等	嘉慶四十九年(序)	三冊
莒志縣志	盧崇崇等	嘉慶四十五年(序)	三冊
單縣志	李國訓等	民國十八年(序)	十二冊
善縣志	孔憲煒等	光緒十三年	六冊
臨邑縣志	黃　恩等	同治十三年(二版)	八冊
日照縣志	黃　恩等	光緒十二年(序)	四冊
蒙陰縣志	黃恂圃等	嘉慶二十三年(序)	四冊
蒙陰縣續志	王國芳等	乾隆二十五年(序)	六冊
濟寧州志	王國芳等	道光十九年	四十冊
續修汶上縣志	閻元炎等	嘉慶五十六年	二冊
新城縣續志	朱　增等	嘉慶十五年	四冊
馬山縣志	于宗潢等	民國二十年	十四冊
寶應縣志	余貴等修	嘉慶二十四年	六冊
濟州志	朱國鑑等	宣統一年(序)	八冊
臨清直隸州志	張　度等	乾隆五十年(序)	十一冊
蒙陰縣續志	鄭重通等	光緒八年(序)	四冊
昌邑縣志	周來聘等	乾隆五年(序)	四冊
蒙陰縣志	盧宋顯等	嘉慶二十三年(序)	四冊
日照縣志	顏　崇等	光緒十二年(序)	四冊
臨邑縣志	黃恂圃等	同治十三年(二版)	八冊
善縣志	孔憲煒等	光緒十三年	六冊
單縣志	李國訓等	民國十八年(序)	十二冊
金邑縣志	盧崇崇等	嘉慶四十九年(序)	三冊
莒縣志	劉鍾岡等	嘉慶五年(序)	七冊
城武縣志	劉十圃等	道光十年(序)	八冊
菏澤縣志	劉文煒等	光緒二十六年	六冊
東平州志	盧　差等	光緒七年	二十冊
曹縣志	孟廣茂等	光緒十二年	十二冊
東昌府志	謝香開等	嘉慶十三年(序)	二十四冊
泰安縣志	蔣大鴻等	同治六年(序)	十四冊
濟陽縣志	王鎮瀛等	光緒十九年	十六冊
東阿縣志	吳　怡等	嘉慶四年(序)	四冊
博平縣志	楊國楨等	道光十一年	六冊
青城縣志	楊　楫等	嘉慶二十二年	四冊
明城縣志	葉德輝等	宣統二年	八冊
黃縣志	尹繼美等	同治十年	四冊
樓霞縣志	于如川等	光緒五年	八冊
湘川縣志	張鳴鈞等	民國九年(序)	十冊
沂水縣志	張　燮等	道光七年(序)	四冊
定陶縣志	張紹棠等	光緒三年(序)	四冊
高苑縣志	張曜輝等		二冊
鄆城志	紹興等	光緒十九年(序)	八冊
高唐州志	周家賓等	光緒三十三年	六冊

清城縣續志	朱學濬等	道光十四年(序)	四冊
登郡縣圖志	法小山等	光緒三十三年	十六冊
濟陽縣志	胡德琳等	乾隆三十年	八冊
酒水縣志	黃承璞等	光緒十八年	八冊
蒲臺縣志	黃恂圃等	光緒十四年	十冊
汶上縣志	任丘蔚等	嘉慶三十六年(序)	二冊
商河縣志	龔廷煦等	道光十六年	八冊
泰山縣志	李夢賚等	光緒十三年	十二冊
濟州志	李昭鑑等	咸豐十年	四冊
蒙陰縣志	李天經等	道光二十年(序)	四冊
鄒縣縣志	李文藻等	乾隆二十九年(序)	八冊
文登縣志	歐　文等	道光十九年	四冊
海陽縣志	包　括等	乾隆七年	四冊
黃縣縣志	梁秉堃等	民國十五年	四冊
沂州府志	潘遇華等	乾隆二十五年	十二冊
新城縣續志	張元奭等	嘉慶三十二年(序)	一冊
新泰縣志	徐敦愉等	乾隆四十九年	六冊
濟寧直隸州志	徐宗幹等	咸豐八年(序)	二十四冊
寶河縣志	上官有壬等	乾隆二年(序)	四冊
濟寧直隸州志	盧　坤等	民國十七年(序)	十二冊
莒縣志	曹林堅等	道光十三年(序)	八冊
寶應清平縣志	張敬修等	宣統二年	八冊
新城縣志	嵇　璜等	嘉慶三十二年(序)	五冊
海豐縣志	王　清等	嘉慶十年(序)	四冊
濰縣志	王國芳等	乾隆二十五年(序)	六冊
濟寧州志	王國芳等	道光十九年	四十冊
續修汶上縣志	閻元炎等	嘉慶五十六年	二冊
新城縣續志	朱　增等	嘉慶十五年	四冊
馬山縣志	于宗潢等	民國二十年	十四冊
寶應縣志	余貴等修	嘉慶二十四年	六冊
濟州志	朱國鑑等	宣統一年(序)	八冊
臨清直隸州志	張　度等	乾隆五十年(序)	十一冊
蒙陰縣續志	鄭重通等	光緒八年(序)	四冊
昌邑縣志	周來聘等	乾隆五年(序)	四冊
蒙陰縣志	盧宋顯等	嘉慶二十三年(序)	四冊
日照縣志	顏　崇等	光緒十二年(序)	四冊
臨邑縣志	黃恂圃等	同治十三年(二版)	八冊
善縣志	孔憲煒等	光緒十三年	六冊
單縣志	李國訓等	民國十八年(序)	十二冊
金邑縣志	盧宋顯等	嘉慶四十九年(序)	三冊

襄陵縣志	張德輝等	光緒五年	六册
五寨縣志	朱青雲等	乾隆十六年	二册
平陸縣志	韓慶魚等	民國二十一年	六册
垣曲縣志	郑　金等	清光緒十四年	八册
太谷縣志	管學宏等	乾隆四年(序)	八册
大同縣志	黃中楨等	光緒十年(序)	八册
平遥縣志	林挑雲等	光緒八年	八册
太平縣志	李清雨等	光緒八年	十册
靈邱縣志	宋起鳳等	順治十七年(序)	四册
五台新志	徐繼畬等	光緒九年	四册
武鄉縣志	史致馴等	乾隆五十五年(序)	八册
垣曲縣志	潘登鼎等	乾隆三十一年	六册
霍州志	梁光昭等	清光五年	十二册
靈石縣志	王志瀛等	嘉慶二十二年	六册
榆社縣志	王家坊等	光緒七年	四册
吉縣志	吳燮之等	光緒五年(序)	四册
鹿州續志	吳　炳等	乾隆十年(序)	三册
天鎮縣志	楊　篤等	光緒十六年	四册
朔縣縣志	楊廷亮等	清光七年	八册
定襄縣志	郝經修等	光緒六年	八册

靈邱縣志	張尚仁等	宣統三年(序)	二册
長山縣志	倪金寶等	嘉慶六年(序)	十册
曲阜縣志	清　相等	乾隆二十九年(序)	十二册
古州志	許紹棠等	光緒一年(序)	六册
長清縣志	徐繼畬等	清光十五年	六册
鄒山縣志	郑　士等	嘉慶十三年	八册
萊蕪縣志	高邦雅等	嘉慶十七年	四册
博縣志	王溯雄等	嘉慶四十九年	四册
茌平縣志	王步臣等	嘉慶四十九年(序)	四册
禹城縣志	王文藻等	清光十九年	八册
恩縣志	王湘綠等	宣統一年	八册
臨河縣志	姚廷燦等	光緒十一年	六册
昌樂縣志	魏繼煒等	嘉慶十四年	六册
濟津縣志	葉湘源等	光緒六年	六册
蒲台縣志	殷文彙等	乾隆二十八年	四册
萊州府志	殷有清等	乾隆五年(序)	八册
臨淄縣志	于　沂等	嘉慶十一年(序)	四册
館陶縣志	張廣宗等	光緒十九年	四册
魚台縣志	胡炎清等	光緒十五年	四册
巢陵縣志	汪鎮寶等	乾隆二十八年(序)	八册

重修縣志	張德輝等	清光二十年(序)	十六册
金鄉縣志	李　鼎等	同治一年	四册
樂安縣志	李方膳等	雍正十一年(序)	四册
滕州縣志	李　圃等	清光二十五年	八册
鄒平縣志	張錫藩等	光緒十九年	六册
鄒平縣志	張宗蕃等	清光十六年	八册
鄒縣志	袁一均等	嘉慶五十五年(序)	四册
高城縣志	李廣城等	嘉慶十三年(序)	四册
利津縣志	盛觀藩等	光緒九年(序)	四册
歷城縣志	郑秉璜等	光緒十七年	六册
德州志	王湘芝等	乾隆五十三年(序)	八册
濟陽縣志	王廣立等	清光二十六年(序)	八册
即墨縣志	林　溥等	同治十二年	八册
掖縣志	劉致祥等	光緒二十五年	十二册
蓬萊縣志	王懋竑等	同治三年	六册
臨朐縣志	王之藩等	乾隆九年(序)	五册

八　山西省

縣會名稱	著作人	版刻	册數
山西通志	王　軒等	光緒十八年	九十六册
夏縣志	張秉鏞等	光緒六年(序)	四册

襄陵縣志	張廣宗等	光緒五年	六册
五寨縣志	朱青雲等	乾隆十六年	二册
平陸縣志	韓慶魚等	民國二十一年	六册
垣曲縣志	郑　金等	清光十四年	八册
太谷縣志	管學宏等	乾隆四年(序)	八册
大同縣志	黃中楨等	光緒十年(序)	八册
平遥縣志	林挑雲等	光緒八年	八册
太平縣志	李清雨等	光緒八年	十册
靈邱縣志	宋起鳳等	順治十七年(序)	四册
五台新志	徐繼畬等	光緒九年	四册
武鄉縣志	史致馴等	乾隆五十五年(序)	八册
垣曲縣志	潘登鼎等	乾隆三十一年	六册
霍州志	梁光昭等	清光五年	十二册
靈石縣志	王志瀛等	嘉慶二十二年	六册
榆社縣志	王家坊等	光緒七年	四册
吉縣志	吳燮之等	光緒五年(序)	四册
鹿州續志	吳　炳等	乾隆十年(序)	三册
天鎮縣志	楊　篤等	光緒十六年	四册
朔縣縣志	楊廷亮等	清光七年	八册
定襄縣志	郝經修等	光緒六年	八册

文水縣志	郑立功等	嘉慶十二年(序)	八册
洪洞縣志	韓　炯等	民國六年	十册
潞城縣志	桂敬順等	乾隆二十八年	五册
虞鄉縣志	郑　鑫等	乾隆十九年	六册
郭縣志	李　芬等	光緒八年(序)	十册
汾陽縣志	李文起等	乾隆三十七年(序)	八册
朔平府志	劉士銘等	雍正十一年	十册
浮山縣志	虞華鼎等	光緒六年	八册
寧鄉縣志	呂履恒等	嘉慶四十一年	二册
安邑縣志	呂　瀛等	民國十一年	十册
清源山志	阿王若璩等	順治十八年(序)	四册
洪洞縣水利志	孫象雄等	民國六年(序)	二册
永和縣志	段金成等	民國十九年	四册
鹿州志	清學治等	光緒八年	二册
臺垣縣志	王維新等	民國十七年	四册
朔州志	汪國寶等	雍正十三年(序)	十册
新絳縣志	楊兆泰等	民國十七年	十册
永寧州志	姚啓璮等	光緒七年	五册
臨晉縣志	趙志岱等	民國十二年	四册
新絳曲沃縣志	仇汝功等	民國十七年	六册

忻州志	方淵如等	光緒六年	八册
寧全縣志	馮文炳等	民國七年(序)	八册
靈仁縣志	郝敦圃等	咸豐二十九年(序)	四册
崞縣志	張青雲等	光緒八年	八册
繁峙縣新志	徐貫之等	民國九年(序)	六册
河曲縣志	王居正等	民國十八年(序)	五册
偏關志	秦令新等	民國十六年	四册
岢岚縣志	傅維田等	光緒五年	六册
朔州全志	張孝廉等	乾隆二十八年(序)	八册
右玉縣志	胡重信等	乾隆二年(序)	八册
山陰縣志	盛秉鈞等	民國四年(序)	二册
應縣志	張德淦等	乾隆二十八年(序)	四册
懷仁縣續志	張國昌等	光緒六年	二册
介休縣志	徐昂山等	嘉慶十九年(序)	八册
靈山縣志	沈鳳翔等	同治四年	十二册
寧武縣志	鄭　翼等	光緒七年(序)	四册
右衛縣志	鄭　翼等	民國十二年	八册
代州志	倉陳三等	光緒八年	六册
五臺縣志	胡文煥等		六册
崞縣志	樊之芳等	雍正六年(序)	四册

盂縣志	張樹藩等	乾隆二十一年(序)	八册
壽陽縣志	譚　雅等	同治十三年(序)	八册
榆次縣志	吳　炎等	民國六年(序)	六册
太谷縣志	周十圃等	民國二十一年(序)	十册

九　河南省

縣名	著作者	版刻	册數
河南通志	孫灝等	光緒二十八年(序)	四十八册
續河南通志	劉盼遂等	光緒二十八年	二十册
嵩河兩方輿人名志	王切庵	民國二十年	一册
新鄉縣志	張鍾瑞	同治三年(序)	六册
輝山縣志	周之翰等	乾隆十年(序)	四册
汜縣志	周　禮等	乾隆五十三年(序)	十二册
襄城縣志	周　沿等	光緒二年(序)	八册
南召縣志	崔之琪等	乾隆十一年(序)	四册
鄭縣縣志	傅　振等	乾隆十九年(序)	六册
武安縣志	夏兆豐等	乾隆四年(序)	八册
鄭陵縣志	何郡藩等	道光十三年(序)	八册
桐柏縣志	秦敏樹等	道光二十年(序)	十册
封邱縣志	李濤白等	民國十九年(序)	八册
南陽縣志	馮守謙等	光緒三十年	八册

正陽縣志	彭良弼等	嘉慶一年	四册
西平縣志	李　楨等	乾隆三十年	四册
西華縣志	宋　佩等	乾隆十九年(序)	六册
項城縣志	馬貴榮等	宣統三年	十二册
太康縣志	張鳳翔等	道光八年	八册
考城縣志	王賓三等	嘉慶三十七年(序)	四册
扶溝縣志	王繩武等	道光十三年(序)	八册
武陟縣志	王榮陛等	道光八年(序)	八册
原武縣志	秦文炘等	乾隆十二年(序)	五册
林縣志	楊潮觀等	乾隆十七年	四册
柘城縣志	元　港等	光緒二十二年	十册
許昌縣志	張廷龍等	民國十二年(序)	十二册
鄭州志	張　鎮等	乾隆十五年(序)	六册
新鄭縣志	趙開元等	乾隆十二年(序)	六册
汝州志	趙林成等	光緒二十年(序)	十册
汝南縣志	邱天英等	嘉慶二十九年(序)	八册
淮陽縣志	朱樂卿等	民國五年	十二册
商水縣志	戚　學等	乾隆二十四年	四册
新川縣志	金　棠等		四册
西華縣志	黃　綸等	嘉慶十年	四册

浦川縣志	何文明等	嘉慶二十三年	四册
永城縣志	胡贊采等	光緒二十九年	八册
新蔡縣志	黃本誠等	乾隆四十一年	十二册
遂平縣志	甘鴻鑾等	嘉慶十五年(序)	八册
內乡縣志	郭　脈等	乾隆十二年(序)	八册
淅川縣志	李　皖等	乾隆十二年(序)	四册
寶豐縣志	李彷彿等	道光十七年(序)	六册
鄧縣志	劉紹攀等	民國二十年(序)	十二册
嵩縣新縣志	劉大櫆等	嘉慶十八年(序)	四册
洛陽縣志	陸耀遹等	民國五年	八册
澠池縣志	陸繼輅等	民國十六年	八册
宜陽縣志	呂毓楨等	宣統三年(序)	八册
登封縣志	馮明遠等	道光八年	四册
洪縣志	白龍圖等	同治十六年(序)	二册
濟源縣志	黃懋樾等	乾隆二十六年(序)	十册
裕州志	宋名立等	乾隆五年(序)	四册
新野縣志	徐金位等	乾隆十九年(序)	八册
淅縣志	徐光第等	同治五年(序)	八册
汝縣志	徐汝謨等	乾隆二十年(序)	六册
鳳臺縣志	蔣師轍等	光緒二十二年	六册

參縣志	威季源等	嘉慶四年	四冊
新泰縣志	王　增等	乾隆六十年	四冊
濟縣志	王式業等	乾隆二十四年	四冊
宜陽縣志	王道成等	乾隆十二年	四冊
蒙城縣志	汪運正等	乾隆十年(序)	十冊
安陽縣志	武穆淳等	嘉慶二十四年	十冊
商城縣志	武開吉等	康熙二十九年(序)	十二冊
湯陰縣志	楊作濟等	乾隆三年(序)	四冊
商邱縣志	葉　澐等	光緒十一年(序)	六冊
河內縣志	袁　通等	光緒五年(序)	十冊
獲縣志	周際華等	道光十五年	八冊
業縣志	倉東佑等	光緒二十二年(序)	八冊
中牟縣志	桑若煥等	同治九年	六冊
光州志	楊修田等	光緒十二年	十八冊
上蔡縣志	楊廷望等	康熙二十九年(序)	八冊
吳寨縣志	阮藉成等	乾隆十二年(序)	四冊
伊陽縣志	張道超等	道光十八年(序)	六冊
信陽縣志	張　鈗等	民國十四年	四冊
信陽縣志	張　鈗等	乾隆十四年	八冊
禹縣志	朱　煒等	光緒十五年(序)	十三冊
參縣志	酒繼照等	道光十九年(序)	十二冊
息縣志	任儀及等	嘉慶四年(序)	八冊
臨淮縣志	周秉彝等	光緒三十年(序)	十冊
內黃縣志	康熙等等	光緒十八年(序)	八冊
開封縣志	黃舒昺等	光緒二十四年	十二冊
蘭縣志	康基淵等	乾隆三十三年(序)	四冊
虞氏縣志	郭光灝等	乾隆十八年	十冊
臨頭縣志	李紓藻等	民國四年	十六冊
固鎮縣志	劉岳昭等	光緒二十年	八冊
鄭州志	馬世武等	康熙三十九年(序)	四冊
內鄉縣志	寶興等等	康熙三十二年(序)	四冊
陝縣縣志	沈　釐等	光緒二十年(序)	六冊
開封縣志	謝　聘等	乾隆五十一年	十六冊
許城縣志	郭金臺等	順治十六年(序)	二冊
重修縣志	孫星衍等		八冊
舞陽縣志	王繼侯等	道光十五年(序)	四冊
延津縣志	王一經等	康熙四十一年(序)	四冊
陝州志	顧盛林等	乾隆二十一年(序)	十二冊
孟津縣志	徐元樂等	康熙四十八年(序)	四冊
鹿式縣志	談國寶等	乾隆九年	六冊

鄧州志	蔣光顯等	乾隆二十年	六冊
尉氏縣志	王觀潮等	光緒十一年	八冊
陳留縣志	武從起等	康熙三十年(序)	四冊
濮科縣志	阮龍光等	乾隆三十六年	六冊

十　河北省

縣會名稱	著作者	版刻	冊數
續補通志	黃彩年等	宣統三年印刷局	二百四十冊
無極縣志	張上猷等	光緒三年(序)	五冊
大名府志	張維猷等	乾隆五十年(序)	十二冊
故城縣志	張　煥等	光緒十一年	八冊
三河縣志	陳　晟	乾隆二十五年(序)	四冊
元氏縣志	紹文濂等	光緒元年	八冊
正定縣志	紹文濂等	光緒元年(序)	十四冊
井陘縣志	顧文英等	雍正八年	七冊
青縣新補縣志	郝上憲等	同治十二年(序)	四冊
柏鄉縣志	鍾聚華等	乾隆三十一年(序)	六冊
豐潤縣志	周晉煦等	光緒十四年	十二冊
南和縣志	周秉煥等	康熙六年(序)	四冊
邢台縣志	周　詰等	光緒三十年	六冊
南宮縣志	陳　珪等	光緒十年	八冊
玉田縣志	夏子鎔等	光緒十年(序)	六冊
遷安縣志	韓錫光等	同治十二年	六冊
大名府志	何　俊等	咸豐三年	二十一冊
晉州志	康如璉等	咸豐十年	五冊
束鹿鄉土志	李中桂等	光緒三十三年	四冊
大成縣志	劉鍾英等	光緒二十二年	十二冊
南皮縣志	劉樹鑫等	民國二十一年(序)	八冊
雄縣鄉土志	劉崇本等	光緒三十一年(序)	一冊
藁州志	樂王鼎等	康熙四十一年(序)	八冊
武邑縣志	龍文彬等	同治十一年(序)	五冊
赤城縣志	孟思恭等	乾隆十三年(序)	五冊
寶縣志	倪　鑑等	同治五年(序)	八冊
平鄉縣志	蘇　性等	光緒十二年	四冊
趙州志	孫傳斌等	光緒二十三年	六冊
趙州屬邑志	孫傳斌等	光緒二十三年(序)	四冊
天津府志	徐宗亮等	光緒二十四年	二十八冊
束鹿縣志	沈藥春等	嘉慶四年(序)	四冊
武強縣新志	程儀行等	道光十年(序)	五冊
邯鄲縣志	王　炯等	乾隆二十年(序)	六冊
平山縣志	王洛心等	咸豐四年(序)	八冊

清苑縣志	胡 芳等	嘉慶十五年(修)	十二冊
慶雲縣志	鄭 元等	乾隆三十六年(修)	六冊
鹽山縣志	張 寶等	光緒十五年	十四冊
南皮縣志	吳大澂等	光緒十四年	八冊
青縣志	王 樹等	光緒二十二年	六冊
天津縣志	吳惠元等	同治九年(修)	八冊
靜海縣志	吳惠元等	同治九年(修)	八冊
寶坻縣志	王 錫等	乾隆四年(修)	八冊
玉田縣志	吳大猷等	同治十年	六冊
豐潤縣志	吳 慶等	乾隆六十年	四冊
遵化縣志	吳 慶等	光緒十四年(修)	十冊
遷安縣志	吳 慶等	乾隆七年(修)	八冊
撫寧縣志	吳 慶等	乾隆十二年(修)	八冊
昌黎縣志	劉 崇等	光緒八年(修)	六冊
樂亭縣志	劉 崇等	光緒八年	八冊
灤州志	劉 崇等	乾隆二十一年	六冊
灤志	劉文瑞等	光緒十一年	六冊
開平志	劉 崇等	光緒八年	八冊
豐潤縣志	劉 崇等	光緒二年	四冊
新河縣志	沈家棟等	光緒二年	四冊
深州風土志		光緒二十六年	八冊
饒陽縣志	鍾嗣孫等	咸豐五年	三冊
河間府志	杜 甲等	乾隆二十五年	十冊
沙河縣志	杜 鎮等	乾隆二十二年	六冊
唐山縣志	杜 鎮等	光緒七年	八冊
寧晉縣志	周 任等	嘉慶十八年(修)	六冊
容城縣志	王振鏞等	光緒二十二年	六冊
深澤縣志	王 煦等	雍正十三年(修)	四冊
藁州志	王天木等	光緒二十二年	十四冊
廣平縣志	王有孫等	嘉慶十五年(修)	五冊
雄縣志	吳光原等	光緒二十四年	八冊
河間縣志	吳山嘉等	乾隆二十五年	六冊
宣化縣志	吳廷舉等	乾隆二十二年	十六冊
清豐縣志	楊 煥等	同治十一年	四冊
定襄縣志	楊 晨等	光緒十六年	八冊
易州志	張登瀛等	乾隆十二年(修)	八冊
易水志	張登瀛等	乾隆十二年(修)	八冊
開州志	陳光國等	光緒八年	八冊
雙安縣志	周 學等	光緒二年	四冊

清苑縣志	胡家玉等	同治十二年(修)	八冊
新城縣志	沈 軍等	同治十二年	六冊
安肅縣志	張 航等	嘉慶十八年	八冊
雄縣縣志	張 煦等	嘉慶五十一年	五冊
高陽縣志	張煦等	光緒四年	八冊
新城縣志	張煦等	同治十一年	六冊
蠡縣縣志	楊元緒等	嘉慶八年	八冊
博野縣志	周 學等	同治十一年	四冊
蠡縣縣志	武勤祖等	光緒二十九年	四冊
獻縣縣志	吳惠元等	同治九年(修)	八冊
天津縣志	吳廷舉等	乾隆四年(修)	八冊
元城縣志	吳大猷等	同治十一年	六冊
博野縣志	吳 慶等	乾隆三十二年	六冊
博野縣新志	吳 慶等	嘉慶六十年	四冊
束光縣志	吳清源等	光緒十四年(修)	十冊
武清縣志	吳 鼎等	乾隆七年(修)	八冊
重修縣志	衛 榮光等	嘉慶十二年(修)	四冊
南皮縣志	汪寶瑞等	光緒十四年	八冊
清苑縣志	胡 芳等	乾隆四十二年	八冊
直隸遵化志	傅 燮等	乾隆五十八年	八冊
文安縣志	胡 芳等	嘉慶四十二年	八冊
良鄉縣志	黃恩彤等	光緒十五年(修)	六冊
清河縣志	黃汝成等	光緒九年	四冊
永年縣志	夏炯延等	光緒三年(修)	八冊
鹽山縣縣志	高樹元等	光緒三十一年	四冊
新城縣志	李廷敬等	道光十八年	十二冊
高陽縣志	李文藻等	雍正八年	六冊
安次縣志	劉鍾英等	民國三年(修)	六冊
廣昌縣志	劉 崇等	光緒二年(修)	六冊
藁州志	劉增源等	同治十一年	六冊
定州志	黃 舒等	道光二十九年	十二冊
永平府志	史夢蘭等	光緒二年	三十二冊

清苑縣志	汪寶瑞等	光緒十四年	八冊
鹽山縣志	衛榮光等	嘉慶十二年(修)	四冊
武清縣志	吳 鼎等	乾隆七年(修)	八冊
束光縣志	吳清源等	光緒十四年(修)	十冊
重修天津縣志	吳惠元等	嘉慶六十年	四冊
博野縣志	吳 慶等	乾隆三十二年	六冊
元城縣志	吳大猷等	同治十一年	六冊
天津縣志	吳廷舉等	乾隆四年(修)	八冊
獻縣縣志	吳惠元等	同治九年(修)	八冊
南皮縣縣志	武勤祖等	光緒二十九年	四冊
西寧縣志	楊 篤等	同治十二年	四冊
寶坻縣志	楊元緒等	嘉慶八年	八冊
鹽山縣縣志	張坤德等	同治十一年	六冊
高陽縣志	張坤德等	光緒四年	八冊
雄縣縣志	張 煦等	嘉慶五十一年	五冊
安肅縣志	張 航等	嘉慶十八年	八冊
新城縣志	張 煦等	光緒八年	八冊
灤州志	張黃庭等	乾隆二十一年	六冊
重修縣新縣志	趙文濱等	光緒十一年	六冊
清苑縣志	趙崇鑑等	同治十二年(修)	八冊

新河縣志	沈家棟等	光緒二年	四冊
深州風土志		光緒二十六年	八冊
饒陽縣志	鍾嗣孫等	咸豐五年	三冊
河間府志	杜 甲等	乾隆二十五年	十冊
沙河縣志	杜 鎮等	乾隆二十二年	六冊
唐山縣志	杜 鎮等	光緒七年	八冊
寧晉縣志	周 任等	嘉慶十八年(修)	六冊
容城縣志	王振鏞等	光緒二十二年	六冊
深澤縣志	王 煦等	雍正十三年(修)	四冊
藁州志	王天木等	光緒二十二年	十四冊
廣平縣志	王有孫等	嘉慶十五年(修)	五冊
雄縣志	吳光原等	光緒二十四年	八冊
河間縣志	吳山嘉等	乾隆二十五年	六冊
宣化縣志	吳廷舉等	乾隆二十二年	十六冊
清豐縣志	楊 煥等	同治十一年	四冊
定襄縣志	楊 晨等	光緒十六年	八冊
易州志	張登瀛等	乾隆十二年(修)	八冊
易水志	張登瀛等	乾隆十二年(修)	八冊
開州志	陳光國等	光緒八年	八冊
雙安縣志	周 學等	光緒二年	四冊

清苑縣志	胡 芳等	嘉慶十五年(修)	十二冊
慶雲縣志	鄭 元等	乾隆三十六年(修)	六冊
鹽山縣志	張 寶等	光緒十五年	十四冊
南皮縣志	吳光澂等	光緒十四年	八冊
青縣志	王 樹等	光緒二十二年	六冊
天津縣志	吳惠元等	乾隆四年(修)	八冊
靜海縣志	吳惠元等	同治九年(修)	八冊
寶坻縣志	王 錫等	乾隆四年(修)	八冊
玉田縣志	吳大猷等	同治十年	六冊
豐潤縣志	吳 慶等	乾隆六十年	四冊
遵化縣志	吳 慶等	光緒十四年(修)	十冊
遷安縣志	吳 慶等	乾隆七年(修)	八冊
撫寧縣志	吳 慶等	乾隆十二年(修)	八冊
昌黎縣志	劉 崇等	光緒八年(修)	六冊
樂亭縣志	劉 崇等	光緒八年	八冊
灤州志	劉 崇等	乾隆二十一年	六冊
灤志	劉文瑞等	光緒十一年	六冊
開平志	劉 崇等	光緒八年	八冊
豐潤縣志	劉 崇等	光緒二年	四冊
新河縣志	沈家棟等	光緒二年	四冊
深州風土志		光緒二十六年	八冊
饒陽縣志	鍾嗣孫等	咸豐五年	三冊
河間府志	杜 甲等	乾隆二十五年	十冊
沙河縣志	杜 鎮等	乾隆二十二年	六冊
唐山縣志	杜 鎮等	光緒七年	八冊
寧晉縣志	周 任等	嘉慶十八年(修)	六冊
容城縣志	王振鏞等	光緒二十二年	六冊
深澤縣志	王 煦等	雍正十三年(修)	四冊
藁州志	王天木等	光緒二十二年	十四冊
廣平縣志	王有孫等	嘉慶十五年(修)	五冊
雄縣志	吳光原等	光緒二十四年	八冊
河間縣志	吳山嘉等	乾隆二十五年	六冊
宣化縣志	吳廷舉等	乾隆二十二年	十六冊
清豐縣志	楊 煥等	同治十一年	四冊
定襄縣志	楊 晨等	光緒十六年	八冊
易州志	張登瀛等	乾隆十二年(修)	八冊
易水志	張登瀛等	乾隆十二年(修)	八冊
開州志	陳光國等	光緒八年	八冊
雙安縣志	周 學等	光緒二年	四冊

新河縣志	沈家棟等	光緒二年	四冊
深州風土志		光緒二十六年	八冊
饒陽縣志	鍾嗣孫等	咸豐五年	三冊
河間府志	杜 甲等	乾隆二十五年	十冊
沙河縣志	杜 鎮等	乾隆二十二年	六冊
唐山縣志	杜 鎮等	光緒七年	八冊
寧晉縣志	周 任等	嘉慶十八年(修)	六冊
容城縣志	王振鏞等	光緒二十二年	六冊
深澤縣志	王 煦等	雍正十三年(修)	四冊
藁州志	王天木等	光緒二十二年	十四冊
廣平縣志	王有孫等	嘉慶十五年(修)	五冊
雄縣志	吳光原等	光緒二十四年	八冊
河間縣志	吳山嘉等	乾隆二十五年	六冊
宣化縣志	吳廷舉等	乾隆二十二年	十六冊
清豐縣志	楊 煥等	同治十一年	四冊
定襄縣志	楊 晨等	光緒十六年	八冊
易州志	張登瀛等	乾隆十二年(修)	八冊
易水志	張登瀛等	乾隆十二年(修)	八冊
開州志	陳光國等	光緒八年	八冊
雙安縣志	周 學等	光緒二年	四冊

鹽安縣志	陸　燕等	光緒二年(序)	四冊
光緒順天府志	張之洞等	光緒十年	六十四冊
鹿縣志	張　瑋等	光緒二年(序)	十冊
延慶州志	張學曾等	光緒六年	十冊
虎安縣志	張　嶽等	嘉慶十二年(序)	八冊
保安州續志	張儲芝等	光緒三年	一冊
厚鄉縣志	趙文濬等	同治六年	八冊
任縣志	陳　寶等	民國四年(序)	四冊
保安縣志	何　鈞等	嘉慶十二年(序)	四冊
順義縣志	黃成章等	民國四年	五冊
新城縣志	黃可潤等	光緒十九年	四冊
密雲縣志	黃國竹等	乾隆十六年(序)	六冊
薊縣縣志	夏鼎鑑等	光緒十年	六冊
豐潤縣志	勞楙光等	同治十三年(序)	六冊
任邱縣志	劉　統等	乾隆二十六年(序)	十二冊
邢州志	孫星衍等	乾隆四十九年	四冊
順德府志	徐景曾等	乾隆十五年(序)	八冊
鉅鹿縣志	史孫爾等	光緒三年	六冊
廣宗縣志	俞浩然等	民國十二年	十七冊
衡水縣志	陶　湘等	乾隆三十二年(序)	五冊

新城縣續志	曹鳳翔等	光緒十九年	四冊
行唐縣新志	吳志增等	乾隆二十八年(序)	四冊
保安州志	楊桂森等	道光十五年	五冊
饒陽縣志	尹繼衡等	乾隆十四年	二冊
永樂縣志	延　杰等	光緒十三年	二十四冊
蠡縣縣志	尹　侗等	乾隆十九年(序)	六冊

十一　陝西省

縣名	著作者	版期	冊數
陝西通志	沈青崖等		八十一冊
朝邑縣志	韓五泉等	正統十四年	一冊
三原縣新志	賀瑞麟等	光緒六年	四冊
平民縣志	雷光緒等	民國二十一年	二冊
重屋縣志	任肇新等	民國十四年	四冊
武功縣志	張鈞山等	乾隆二十六年	一冊
續修南鄭縣志	郭鳳洲等	民國十年	七冊
榆林府志	李熙龄等	道光二十一年	十二冊
石泉縣志	舒　鈞等	道光二十九年	二冊
西安府志	舒其紳等	乾隆四十四年	三十二冊
橫山縣志	曹子正等	民國十九年	四冊
安塞縣志	郭永清等	民國三年	四冊

洛川縣志	劉城秀等	嘉慶十一年(序)	四冊
孝縣志	劉元吉等	民國二十年(序)	二冊
定邊縣志	宋　麟等	嘉慶二十五年(序)	四冊
靖邊縣志	宋伯魯等	宣統三年(序)	四冊
綏德縣志	丁錫奎等	光緒二十五年	四冊
清澗縣志	劉蟠天等	民國十二年	四冊
吳堡縣志	張增寶等	嘉慶十七年(序)	六冊
紫陽縣志	嚴崇紀等	民國十四年	六冊
鎮州志	高　洞等	嘉慶十五年	三冊
藍田縣志	呂錄勳等	光緒一年	六冊
長武縣志	沈錫榮等	宣統二年(序)	四冊
岐山縣志	蔣光甲等	乾隆四十四年(序)	一冊
渭城縣新志	王學曾等	光緒二十八年	四冊
同州縣志	文　庭等	咸豐一年	二十四冊
東平縣志	張元藻等	民國二十一年	四冊
鳳縣志	朱子春等	光緒十八年	四冊
鄠縣縣志	范炳元等	乾隆十一年(序)	四冊
延安府志	洪　嘉等	光緒十年	十六冊
咸寧縣志	高廷法等	嘉慶二十四年(序)	八冊
重修定川縣志	謝長清等	光緒十一年(序)	二冊

岱陽縣志	張秉烈等	乾隆三十四年(序)	四冊
咸陽縣志	威懋柟等	乾隆十六年(序)	四冊
綏德州志	高維嶽等	光緒三十一年(序)	六冊
鄜州續志	吳　炳等	乾隆三十一年(序)	四冊

十二　浙江省

縣名	著作者	版期	冊數
浙江通志	沈寶璜等	光緒二十五年	一百二十冊
善化縣志	張紫琳等	光緒二十二年	十二冊
武義縣志	周家楣等	嘉慶三十七年(序)	六冊
西安縣志	范崇楷等	民國六年	十二冊
嘉善縣志	顧福仁等	民國七年	十七冊
嘉興縣志	李　佳等	民國十九年	九冊
南田縣志	馬家相等	民國十九年	二冊
嘉興縣志	張志鵬	民國十八年	一冊
鹽水縣志	彭洪章等	同治十三年	八冊
平陽縣志	張　寶等	乾隆二十五年(序)	八冊
西湖志纂	田汝成等	光緒二十二年	十冊
泰順縣志	廷　球等	雍正七年	八冊
瑞安縣志	王殿金等	民國六年	八冊
黃岩縣志	王詠霓等	光緒三年	八冊

雲和縣志	任孝吉等	同治三年	六卷
平陽縣志	萊庶蔚等	光緒十二年	十三卷
石門縣志	余麗元等	光緒四年	十二卷
新昌縣志	張子榮等	民國十一年	八卷
金昌縣志	蔣成允等	光緒二十二年	十二卷
浦豐縣志	馮　煦等	宣統三年	十八卷
光緒浦江縣志續	胡廷儀等	民國五年	十六卷
龍泉縣志	顧國詔等	光緒三年	六卷
遂安縣志	李　時等	光緒二十二年	八卷
永康縣志	潘樹棠等	民國二十一年	四卷
宣平縣志	皮樹棠等	光緒四年	八卷
慶元縣志	皮錫瑞等	光緒三年	十卷
新昌縣志	戴　倉等	民國七年	十二卷
湖墅縣志	施補華等	民國二十年	十二卷
新昌縣志	戴　倉等	民國七年	十二卷
慶元縣志	皮錫瑞等	光緒三年	十卷
宣平縣志	皮樹棠等	光緒四年	八卷
永康縣志	潘樹棠等	民國二十一年	四卷
遂安縣志	李　時等	光緒二十二年	八卷
龍泉縣志	顧國詔等	光緒三年	六卷
光緒浦江縣志續	胡廷儀等	民國五年	十六卷
浦豐縣志	馮　煦等	宣統三年	十八卷
金昌縣志	蔣成允等	光緒二十二年	十二卷
新昌縣志	張子榮等	民國十一年	八卷
石門縣志	余麗元等	光緒四年	十二卷
平陽縣志	萊庶蔚等	光緒十二年	十三卷
雲和縣志	任孝吉等	同治三年	六卷

處州府志	周榮椿等	光緒三年	二十八卷
上虞縣志	朱士瑤等	光緒十七年	二十卷
臨海縣志	洪若皋等	康熙二十二年(序)	八卷
昌化縣志	許昌言等	民國十三年	八卷
常山縣志	李鍾耀等	光緒十二年	十二卷
臨安縣志	彭福孫等	宣統二年	六卷
光緒開化縣志	唐王森等	光緒十三年	十卷
麗水府志	吳仲寀等	光緒八年	二十七卷
會稽縣志	孫　渙等	嘉慶一年(序)	三卷
餘姚縣志	周炳麟等	光緒二十五年	十六卷
樂城縣志	陳　坤等	光緒二十七年	十六卷
錢清縣新志	穆　燮等	民國二十年(序)	二卷
象山縣志	馮寶炳等	民國四年(序)	八卷
嵊縣縣志	何乃容等	光緒二年	十二卷
會稽志	沈作賓等	嘉慶十三年	九卷
金華縣志	酈蘭王等	民國四年	十卷
分水縣志	戚承宣等	光緒三十二年	六卷
蘭溪縣志	王　翰等	民國八年	十二卷
東陽縣志	王象晉等	民國二十年	二十四卷
衢州府志	楊廷知等	光緒八年	十二卷

十三　浙江省

書名	著作者	版期	卷數
浙江通志	馮登府等	同治七年	一百四十卷
武康縣志	李　堂等	民國八年	十二卷
嘉善縣志	柳上珪等	康熙二十五年(序)	二卷
松陽縣志	潘拱辰等	民國十七年	五卷
南浔縣志	蔡蓉鏡等	民國十年(序)	二十卷
清浦縣志	林登虎等	民國十七年	十卷
沙縣志	羅克涵等	民國十七年	十二卷
永春縣志	臥雲樓主人	民國十九年	六卷
長泰縣志	張鍾瑞等	民國十一年(序)	六卷
莆化府莆田縣志	彭必洋等	民國十五年	二十卷
同安縣志	吳鍾岱等	民國十八年	十二卷
歷洋縣志	林　鶴等	同治十九年(序)	四卷
建陽府志	蔡振豐等	民國十八年(序)	十二卷

十四　廣東省

書名	著作者	版期	卷數
廣東省通志	陳昌齊等	同治三年	一百二十卷
寧波縣志	陳　朝等	宣統三年	二十一卷
續寧縣志	陳漢章等	民國十四年	三卷

南海縣志	桂　坫等	宣統二年	十四卷
赤溪縣志	賴際熙等	民國九年	五卷
雲山縣志	李　黼等	宣統三年	二十六卷
三水縣志	汪宗任等	嘉慶二十三年	八卷
清遠縣志	鄧　俊等	嘉慶二十六年(序)	三卷
潮州府志	周碩勳等	光緒十九年	二十五卷
潮陽縣志	張其翻等	光緒十九年	十六卷
高要縣志	何　元等	道光六年(序)	十卷
肇慶府志	胡　森等	道光十三年	二十二卷
高要縣續志	黃登瀛等		一卷
龍川縣志	李黼吉等	嘉慶二十年(序)	八卷
新寧縣志	林國賞等	民國十年	一卷
韶州府志	單興治等	同治十三年	二十四卷
寶安縣志	王崇熙等	民國十九年	二卷
海陽縣志	吳道鎔等	光緒二十六年	十二卷
陽江縣志	桂文燦等	光緒十八年	十卷
英德縣續志	凌鶴書等	民國二十年	八卷
曲江縣志	歐越等等	光緒二年	八卷
紫金縣志	宋知棠等	民國十九年	四卷
博羅縣志	章壽彭等	乾隆四十八年	六卷

順慶縣續志	周朝佩等	民國十八年	十一冊
綿陽州志	朱一新等	光緒二十年	十冊
樂昌縣志	袁宗藩等	民國二十年	四冊
香山縣志	張　鼎等	同治十五年	十八冊
順慶縣志	胡廷楷等	咸豐三年	十六冊
花化縣志	郭鳳藻等	民國十九年	一冊
感恩縣志	袁宗堯等	民國十九年	四冊
青神縣志	史　浩等	同治十年	十六冊
仁壽縣志	王壽朋等	民國十七年	一冊
始興縣志	張及甫等	民國十五年	十冊
南江縣志	李　雍等	道光二年	五冊
陸豐縣志	馬沂蒙等	民國二十一年	一冊

十五　廣西省

志書名稱	著作者	版　　期	冊　數
廣西通志	胡　虔等	光緒十七年	八十冊
武鳴縣志	詹作霖等	道光二十四年	五冊
平樂府志	胡啟仁等	光緒二年	十六冊
百色廳志	梁本政等	光緒十七年	四冊
修仁縣志	任士鑑等	道光十二年	十冊
四林縣志			一冊

綿川志	謝鍾鑫等	光緒二十五年	八冊
綿竹縣志	曾受之等	同治十二年	六冊
平樂縣志	全天炳等	光緒三年	六冊
四川州志稿	王泰舍等	民國十二年(序)	一冊
鄰水州志	文雲瑞等	光緒十八年	十冊
馬平縣志	吳鍾麟等	光緒二十一年	六冊
龍縣志	吳紹勳等	民國二十二年(鈔)	四冊
武昌縣志			二冊
天河縣志	楊家參等		一冊
新寧州志	張樂善等	光緒五年	六冊
瀘縣縣志	范光啟等	道光二十四年	八冊
特縣志	劉成產等	光緒二十二年(序)	十冊
永淳縣志	黃天錫等	民國十三年(序)	四冊
富川縣志	顧國誥等	光緒十六年	六冊
寧明州志	黃申產等	光緒九年(序)	二冊
永福縣志	林光棣等	道光八年(序)	四冊
永寧縣志	劉登瀛等	光緒十一年	六冊
賓州志	陸廷圭等	光緒十二年(序)	十二冊
馮祥土州鄉土志			一冊
慕義縣志	謝　鴻等	道光一年	一冊

永安州志	郭文洲等	光緒二十四年	四冊
業河州志	汪容白等	康熙三十三年	一冊
宜山縣志	姚春鏞等	民國七年(序)	三冊
慶遠府志	英　秀等	道光九年(序)	一冊
上林縣志	周世纘等	光緒二年	四冊
思恩州外志			七冊
隆安縣志	胡　虔等	光緒六年	十六冊
賓淵縣志	胡元燾等	康熙四十八年	四冊
羅城縣志	李化人等	道光二十四年(序)	四冊
貴縣志	陳吉祥等	光緒十九年	五冊
昭平縣志	陸　煇等	同治十年	八冊
明江縣志			一冊
明江廳鄉土志			一冊
明江廳上石州鄉等			一冊
恭城縣志	許克業等	光緒三十四年	二冊
修仁縣志	林光棣等	道光十年(序)	四冊
全州志	曹文洪等	嘉慶四年(序)	十冊
鎮安府志	羊復禮等	光緒十七年	十二冊
鎮順直隸州志	顏嗣徽等	光緒二十五年	六冊
鬱州縣志	陳名善等	康熙十二年	二冊

賀縣志	蘇煜坡等	光緒十六年	十六冊
陸川縣志	呂海寰等	民國十二年	十冊

十六　雲南省

志書名稱	著作者	版　　期	冊　數
雲南通志	陳廷珍等	光緒二十年	一百九十二冊
續雲南通志	龍元僖等	光緒二十七年	一百冊
東川府志	方　桂等	光緒二十四年	五冊
雲南縣志	項聯奎等	光緒十六年	五冊
元江志稿	劉達武等	民國十一年	十二冊
河西縣志	童　樞等	民國十四年	四冊
騰衝縣志	郭重熙等	民國十年(序)	十一冊
嶍峨縣志	郭友蓮等	民國九年(序)	六冊
馬關縣志	王宮臣等	民國二十一年(序)	十冊
鹽津縣志	趙端禮等	光緒十三年	十冊

十七　貴州省

志書名稱	著作者	版　　期	冊　數
貴州通志	鄂海寧等		二十二冊
平壩縣志	陳廷棻等	民國二十一年	六冊
貴陽府志	周作城等	道光三十年	三十二冊
貴陽府志餘編	周作城等		七冊

新西州續志	謝啟昆等	光緒十年(序)	二卷
新西州志	倉慶添等	嘉慶二十五年(序)	五卷
新西州志	徐文弼等	嘉慶八年(序)	六卷
八家縣志稿	王世鎮等	民國二十年	四卷
興安府志	全慶蘭等	光緒九年	十四卷
合浦文獻紀要	劉增貴等	民國八年	一卷

十八　廣西省

誌書名稱	著作者	版期	卷數
八旗通志	佟吉圖等	雍正五年(序)	八十卷
東平縣鄉土志	姚國鼎等		一卷
遼陽州志			一卷
海龍府鄉土志	海龍府勸學所	光緒三十四年	一卷
奉天縣志			二卷
鐵山縣志	梁 樾等	光緒三十三年	一卷
欽定盛京通志	劉謹之等	乾隆四十三年(序)	六十四卷
鐵嶺縣鄉土志			一卷
錦中縣志	范炳勳等	民國十八年	八卷

十九　吉林省

誌書名稱	著作者	版期	卷數
吉林通志	李桂林等	光緒十七年(序)	四十九卷

二十　黑龍江省

誌書名稱	著作者	版期	卷數
黑河縣志	宋秉文等	民國十八年	六卷
賓縣縣志	李炎武等	民國十八年(序)	四卷
等字縣志	楊文昭等	民國十三年(序)	六卷
方正縣志	楊步雲等	民國八年(序)	一卷
望奎縣志	張鴻儀等	民國十四年(序)	四卷
依蘭縣志	楊步雲等	民國九年(序)	一卷

二十一　新疆省

誌書名稱	著作者	版期	卷數
新疆通志	王樹枏等	宣統三年(序)	一百十七卷
回疆通志	和寧等	民國十四年	四卷

二十二　甘肅省

誌書名稱	著作者	版期	卷數
甘肅新通志	安維峻等		八十卷
大通縣志	慕錫疇等	民國八年(序)	六卷
西寧府新志	楊應琚等	乾隆十二年(序)	十二卷
泰州直隸州志	余澤春等	光緒十五年	十六卷

二十三　青海省

誌書名稱	著作者	版期	卷數
土官調查報告書附民族調查	柯 巒		一卷
土官調查報告書附民族調查	馬 健	民國二十二年	一卷
調查新疆民族概況		民國二十一年	一卷
調查新疆民族概況	張茹周	民國二十一年	一卷
調查綏遠民族概況		民國二十一年	一卷
調查察哈爾民族概況		民國二十一年	一卷
調查寧夏民族概況		民國二十一年	一卷
調查甘肅民族概況		民國二十一年	一卷
調查青海民族概況		民國二十一年	一卷
調查西康民族概況		民國二十一年	一卷
調查民和縣風土調查		民國十一年	一卷

二十四　察哈爾省

誌書名稱	著作者	版期	卷數
延慶州志	張惟驤等	光緒七年	十卷
龍門縣志	袁 桷等	嘉慶五十一年(序)	四卷
宣化縣新志	郭維城等	民國十一年	十一卷
蔚州志	慶之金等	光緒三年	八卷
懷來縣志	許座選等	光緒八年(序)	六卷
赤城縣志	張風翥等	同治五年	四卷

二十五　綏遠省

誌書名稱	著作者	版期	卷數
臨河縣志	王文璟等	民國二十年(序)	三卷

二十六　特別區域

誌書名稱	著作者	版期	卷數
綏遠通志稿			一卷
青海調查記	允 樹等	民國二年	一卷
大青山調查記	于英華	民國二年	一卷
安達縣志稿		民國二年(序)	一卷
蘇州縣志稿	張 鎮等	民國二年	一卷
訥河縣志			一卷
海倫縣志	李天成	民國二年	一卷
呼蘭府志	黃維翰等	民國四年	五卷
科爾沁旗志		民國三年	一卷
錫西縣志	王英敏		一卷
綏江縣志	胡秉堂等	民國二年	一卷
綏化縣圖志	李庭芝等		一卷

滕河志	吳宗湘等	民國十二年	八卷
滕河三志	張汝參	民國二十一年(序)	六卷
海城新志	方觀承等	乾隆十四年	四卷
荊州萬城堤志	倪文蔚	光緒二年	六卷
荊州萬城堤續志	舒 惠	光緒二十年	四卷
擁山樓堤志	張 敦	乾隆五十五年	四卷

雍享志	周慶雲	宣統三年(序)	二冊
西天月湖山志	黃實	光緒二年	四冊
石鼓山志	李成謀等	光緒九年	八冊
鹿山志	毛鎮宇等	同治十年	十六冊
青原志略	施閏章等	康熙八年(序)	四冊
南嶽志	高自位等	乾隆十八年	六冊
九嶷山志	吳國龍	嘉慶二年	二冊
衡岳志	黃本驥等	康熙三年(序)	八冊
武當山志	董天工等	道光二十六年	八冊
鳳凰山志	孫星衍等	光緒十年	三冊
昭慶寺志	宜潤宗師	光緒八年	四冊
吳沙開墾始末	余正煥等	同治七年(序)	八冊
淮關統志	吳棠等	乾隆四十三年	六冊

第四章　地政機關

民國成立以來，土地行政一項，初未為人注意。北京政府於民國三四年間，雖有全國編界局之舉設，旋因政事之變遷，成立年餘，即行裁撤。迨國民政府奠都南京以後，遵奉 總理主義，認為中國目前之土地問題，亟有解決之必要，於內政部設司主管，以專責成。數年來孜孜苦圖，對於事業之進行，不遺餘力，尤以第二次全國內政會議以後，知土地法規之擬訂，土地調查之實施，以及指導督促各省市地政進行事項，尤有顯著之成績。至各省市地政機關組織，內政部前於第二次全國內政會議時，曾經擬定提案，通飭各省市關於設置地政機關提案，送出大會合併討論，決定原則二項。（一）各省市應逕設立省市地政機關，未能成立以前，應由民政廳或財政局設科辦理。（二）已設有地政機關之各省市，其他併技機關，應予裁撤。內政部密於二十二年一月，根據大會決議，令請各省市政府查照辦理。二十三年二月，內政部為謀事實之便利，復根據土地法原則，重擬各省市辦理地政程序大綱，該大綱第一項，規定各省市地政事宜，暫由民政廳或財政局設科辦理，於必要時，得成立地政機構，直屬於省政府。至執行政院會議通過，頒布施行。茲將中央暨地方地政機關之沿革組織，分別敘述於後。

全國土地行政機關系統表

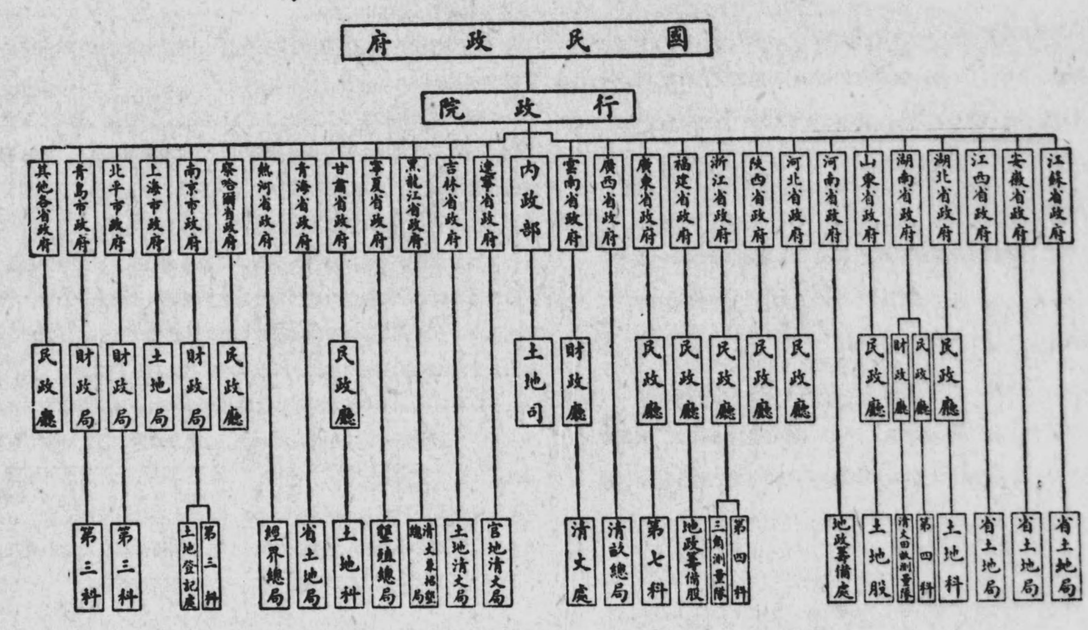

第一節　中央地政機關

第一目　中央地政機關之沿革

一　經界局時期

民國成立以後，國於全國土地行政事宜，統歸內務部主管。二年秋，該部曾有全國土地調查設備費之設，派專門技術專家有經驗人員，悉心研討，擬定大綱，其要旨計有六端。曰程序，曰辦法，曰組織，曰年限，曰人才，曰經費。正待分別實施，適奉大總統申令，飭該部籌議經界辦法，并有另行派員專辦之令，該部所設全國土地調查處，因以撤銷。三年十二月，令派蔡鍾奇辦全國經界事宜，是為政府決心辦理經界之第一步。蔡就職後，即於四年一月，設立全國經界籌備處，籌備開辦費三萬元，暫設處務處，呈派范治煥為主任，擬期以兩月為限，月需經費九千八百餘元。復以吉國土地廣袤，辦理測丈，事至繁雜，迅速難步，如要不顧其餘，先建乃就建內組織，計議委員會，除委員兼由事務自兼外，議派專任委員五人，另設兼任委員三十五人，每星期計議三次，會期定為兩月，自設處開辦後，凡所設施，均遵經決案，始有經界大綱之議定，頗以經費無著，於進行方針，多困難。至四年三月，籌辦之期屆滿，該處呈明一切組織及經費，仍照以前籌辦辦理。嗣後事務日繁，始將經界局暫行編制，增派專辦一人，呈請以京兆經界行局名稱頒發式樣表，並任命參二人，增設清丈員，測量員科員科員技士等官，月增新金七千七百元，每月經費共為一萬七千五百元，呈由國務院令飭財政部分別辦理，奉批照准。至六月經界局乃組織成立。五年五月京兆經界因感受抗拒而暫停，國會所議，於各省之清丈，亦多困難，河南等省，紛電政府請予停止，於七月十一日奉大總統令，飭經界局暫行辦理。茲將當時經界局內務部組織計辦理。茲將當時經界局內務部組織計辦理。

第一條　經界局直隸於大總統，掌全國土地之調查測量清丈事宜。

第二條　經界局置左列各員。

一　總務員。

一　調查員。

一　測丈員。

第三條　總務員掌事務如左。

一　關於所轄職員之設置資格事項。

一　關於本局及所轄職員之職員事項。

一　關於印信及守事項。

一　關於文件之收發及編輯保存事項。

一　關於本局及所轄各職員之預決算事計事項。

一　關於官物保管事項。

一　關於庶務事項。

一　關於圖書事項。

一　關於統計事項。

一　關於本局庶務及其他不屬於各員事項。

第四條　調查員掌事務如左。

一　關於調查事務之計劃及實行事項。

一　關於調查事務之監督事項事項。

一　關於方清之調查事項。

所屬之經界局官制，經界員暫行編制，俟後公布。

經界局官制

第一條　經界局直隸於大總統，掌各全國土地之調查測量清丈事宜。

第二條　經界局置左列各員。

一　總務員。

一　調查員。

一　測丈員。

第三條　總務員掌事務如左。

一　關於所轄職員之設置資格事項。

一　關於本局及所轄職員之職員事項。

一　關於印信及守事項。

一　關於文件之收發及編輯保存事項。

一　關於本局及所轄各職員之預決算事計事項。

一　關於官物保管事項。

一　關於庶務事項。

一　關於圖書事項。

一　關於統計事項。

一　關於本局庶務及其他不屬於各員事項。

第四條　調查員掌事務如左。

一　關於調查事務之計劃及實行事項。

一　關於調查事務之監督事項事項。

一　關於方清之調查事項。

第五條　測丈員掌事務如左。

一　關於測丈人員之業成事項。

一　關於測繪器具丈量器具事項。

一　關於測丈之計劃及實行事項。

一　關於測丈之監督事務事項。

一　關於測量事項。

第六條　經界局置左列各員。

一　關於庶務事項。

一　關於會計事項。

一　關於會議事項。

一　關於統計事項。

一　關於文書事項。

一　關於圖書事項。

一　關於技正技士事項。

第七條　事務一人承大總統之命，綜理本局事務，監督指示所屬職員，並所轄各職員。

第八條　會辦一人輔助事務繁剧處務，事務有專故由特代理其職務。

第九條　委員二人承長官之命，管理本局主任事務。

第十條　書記三人承長官之命，分掌局務。

第十一條　繪圖二人承長官之命，掌管繪圖事務。

第十二條　食事人人至十二人承長官之命，分掌各種事務。

第十三條　主事十人至二十人承長官之命，助理各種事務。

第十四條　技正技士承長官之命，掌理技術事務。

第十五條　食事主事技正技士之員額由經界局事務繁簡事務之要則酌量由大總統核定。

第十六條　經界局特設講技經界事務專理專員經費支給手續細則。

第十七條　經界局因事務之必要，得聘用雇員及傭員。

第十八條　經界局及實行測丈事分支機關別行設置場地方，設經界行局，其組織方法之。

設立經界行局場地方以設場地方專員行政長官先經界局會辦，會同各別行政區域場地方，設經界行局，其組織方法之。

第十九條　經界局因事務之必要，得呈明大總統設置諮議員若干人於經界事宜。

第二十條　本官制自公布日施行。

經界局暫行編制

第一條　經界局掌各全國土地之調查測丈登記事宜。

第二條　經界局置職員如左。

事務一人會辦一人書記二人技士二人技士六人至八人技士十二人至十六人技正二人技士四人至八人雇員若干人。

第三條　事務承大總統之命，掌理本局事務，監督指示所屬職員並所轄各職員。

第四條　會辦輔助事務繁剧處務，事務有專故由特代理其職務。

第五條　祕書承長官之命，掌管機要事務。

第六條　處長承長官之命，掌管本處事務。

第七條　科長承長官之命，掌管本科事務。

第八條　科員辦事員承長官之命，分掌各科事務。

第九條　技正技士承長官之命，掌理技術事務。

第十條　總務處掌理事務如左。

關於經界機關之設置或廢止事項。

關於本局及所轄機關之職員事項。

關於文件收發印信典守及圖書保存事項。

關於本局及所轄各機關之預算決算會計事項。

關於統計報告及圖書印刷官物保管事項。

關於其他不屬於各處事項。

第十一條　清丈處掌理事務如左。

關於調查測量事業之計劃及監督考核事項。

關於册籍編纂及製圖事項。

關於經界審查委員會事項。

關於調查測丈人員之養成事項。

第十二條　經界局因事業上之必要得酌聘顧問。

第十三條　經界局得設臨時經界評議委員會及編譯所。

第十四條　經界局於實行測丈者分及特別行政區域地方，得就各該省及各特別行政區域經界行局，其組織另定之。

設立經界行局地方，以該地方最高行政長官充經界局會辦，會同會辦辦理該省經界事務。

第十五條　本編制自呈准之日施行。

二　中央地政機關籌備處時期

國民政府奠都南京後，所有全國土地行政事宜，歸內政部設司主管。二十年一月明令設立中央地政機關籌備處，以吳尚鷹為主任。同年四月，修正內政部組織法，關於土地法所規定各項土地行政，即不屬內政部主管範圍。該籌備處并擬定組織規程，及第一期籌備辦法，呈奉國民政府指令應准照辦；茲將該項規程辦法，附錄於後。

中央地政機關籌備處組織規程

第一條　中央地政機關籌備處直轄於行政院，依據土地法之規定及為施行土地法之需要，擬具關於土地行政之各種實施計劃與技術方案。

第二條　籌備處置主任一人，承行政院之命，綜理全處事務並指揮監督所屬員司。

第三條　籌備處置祕書二人，辦理機要及撰核文稿事項。

第四條　籌備處設左列五組。

（一）總務組。

（二）測量設計組。

（三）登記設計組。

（四）估價設計組。

（五）行政設計組。

第五條　總務組掌理事務如左。

關於撰擬文稿事項。

關於保管檔案及印信事項。

關於辦理收發及繕校文件事項。

關於考核及銓敘事項。

關於會計庶務事項。

關於不屬其他各組事項。

第六條　測量設計組掌理事務如左。

關於研究及造具全國地籍測量與地質探勘之實施計劃及技術方案事項。

關於測量技術人員之訓練事項。

關於審查其他有關土地測量之一切事項。

第七條　登記設計組掌理事務如左。

關於研究及計劃全國土地登記之進行程序及造具實施方案事項。

關於登記技術人員之訓練事項。

關於審查其他有關土地登記之一切事項。

第八條　估價設計組掌理事務如左。

關於研究及造具估計地價計劃及實施方案事項。

關於估價技術人員之訓練事項。

關於審查其他有關地價估計之一切事項。

第九條　行政設計組掌理事務如左。

關於研究及規劃地方地政機關之組織事項。

關於整理及編定各組所擬具各種計劃方案及章則事項。

關於籌備期間各地方土地行政情形之審核及調查事項。

關於研究及擬具施政程序事項。

關於行政事務人員之訓練事項。

關於其他有關於行政設計之一切事項。

第十條　各組設組長一人並分設專員十人至十五人，助理專員十五人至二十人，又學習專員三十人至四十人，辦事員二十人至二十五人。

第十一條　各組專員及助理員除前條規定職務外，兼負訓練技術人員與行政事務人員責任。

第十二條　籌備處需用外國專門技術人員時，得呈請行政院核准聘任之。

第十三條　籌備處在籌備期間對於各地方土地行政事宜，認為於土地法之施行有妨礙者，得呈請行政院或會商該主管或監督機關令飭提交審查，擬具意見，呈候行政院核奪。

第十四條　籌備處關於應行籌備事項，得分期進行，其分期籌備辦法，呈由行政院核定之。

第十五條　籌備處得酌用僱員，分辦各組繕校事務。

第十六條　籌備處職員暫由主任令委呈行政院備案，俟正式地政機關成立時，再行分別呈請任命。

第十七條　籌備處辦事細則另定之。

第十八條　本規程自呈奉核准日起施行。

附籌備處第一期籌備辦法

第一條　本辦法依照中央地政機關籌備處組織規程第十四條之規定，為第一期籌備辦法。

第二條　中央地政機關籌備處組織規程所規定之職務除因經費及員額限制於第一期籌備期間暫緩實行外，關於其餘各條之規定仍照辦理。

第三條　籌備處於第一期籌備期間，置總會一人，辦理機要，綜核文稿，及一切總務事項。一等辦事員二人，辦理會計庶務及文牘事項。二等辦事員二人，幫辦文牘事項。三等辦事員四人，分別幫辦會計庶務收發掌卷及典守印信各事項。

第四條　籌備處於第一期籌備期間置專員五人，辦理關於土地測量，地質探驗，土地登記，及地價估計各種事項之研究調查，與徵集參考資料，並草擬各種施行法規及擬具關於登記與估價各種方案事項。另設助理專員五人，分別幫同辦理。調查員四人，專辦調查事項。

第五條　籌備處於第一期籌備期間，因轉校文件表冊等事，得酌用僱員若干人。

內政部——土地司

- 一、關於土地徵收事項
- 二、關於移民實邊事項
- 三、關於水利之調查測繪及水源水道之保護事項
- 四、關於水災之防禦事項
- 五、關於疆界之整理及圖籍之徵集編審事項
- 在中央地政機關未成立前關於土地行政及土地調查測量登記估價之籌備事項暫由土地司掌理之

第一科

- 一、關於經界之整理事項
- 二、關於圖籍之徵集編審事項
- 三、關於國內移民事業之規劃及調查統計事項
- 四、關於國內移民事業之管理獎勵考覈事項
- 五、關於所屬官署辦理土地行政之督促考覈事項
- 六、關於公地之處理及設計開發事項
- 七、關於其他不屬本司各科事項
- 暫行兼理事務如左
- 一、關於全國土地調查之規劃事項
- 二、關於路權測量地質探驗之設計事項
- 三、關於地方地政機關之規劃組織事項
- 四、關於訓練地政人員之進行支配事項

第二科

- 一、關於土地徵收及評價事項
- 二、關於公地之撥入開放事項
- 三、關於荒地交換及保管事項
- 四、關於土地墾殖之調查及開墾事項
- 五、關於土地所有權之處理事項
- 六、關於外人租賃民產事項
- 七、關於業佃間關係事項
- 暫行兼理事務如左
- 一、關於土地計值之設計事項
- 二、關於土地稅之變更規劃事項
- 三、關於土地登記之設計事項
- 四、關於土地價值申報估計事項
- 關於土地使用及之項劃之設計事項

第六條　本辦法自呈奉核准日起施行。

第二目　中央地政機關之現況

二十年六月，中央地政機關籌備處主任吳尚鷹因病呈請辭職，經提出行政院第二十七次會議決議照准，暫交內政部接管。內政部以該項要政，未便久延，即於二十一年四月呈准，凡中央地政機關籌備處一應職掌，仍歸內政部辦理。並於同年八月轉奉國府指令，中央地政機關籌備處組織規程，著即廢止。十月，國民政府修正內政部組織法第十條條文，在中央地政機關未成立前，關於土地行政及土地調查測量登記估價之籌備事項，暫由土地司掌理之。該部當於十一月修正內政部各司分科規則第五條條文，制定土地司第一二兩科暫行兼理事務，以部令公布之。茲將該司組織系統及其職掌列表於次。

第二節　地方地政機關

第一目　省地政機關

一　江蘇省

江蘇土地行政機關，於民國十七年二月成立，茲將其組織變遷，分為下列數時期言之。

1. 土地整理委員會時期

民國十七年二月，省政府舉行臨時會議，議決定於二月十日成立土地整理處，推定何玉書，陳世璋，張壽鏞，陳和銑，高魯五人為土地整理處委員。先由江寧江都兩縣試辦，俟辦有成績再行分期推行。後經省政府第三十次會議議決，改稱為江蘇省政府土地整理委員會，又通過該委員會組織大綱，為該組織大綱，為委員五人，由省政府委員兼任，開會時互推一人為主席。委員之下，設祕書一人，登記，測丈，總務三科，各設科長一人，科員若干人。大綱及委員既經規定，遂任朱宗良為祕書，于定，王官壽為總務，開始籌備，於三月二十日呈報啓用關防，該會即宣告成立。維時事屬創始，人才缺乏，各科均未組織，除祕書總務科員外，僅有辦事員書記數人。關因組織大綱，僅規定組織要領，對於各項辦事細則及各科主管事務，未經列舉，爰於該會第二十次會議議決該會組織條例草案，經省府核准，並呈報國民政府備案。該項條例，規定委員人數增為七人，並於委員中推三人為常務委員，處理日常事務，其重要事件，以會議行之。此外又增技正技士等員，至於祕書科長科員則仍舊。委員中除原有之何玉書等五人外，加推茅龍權，鈕永建。其常務委員則為陳和銑，陳世璋，高魯等三人。關於實施測丈事項，則有測丈隊之組織，為培養人材起見，復有測丈人員養成所之設立，招考學生，計分三角地形清丈登記調查四班。各項章則，由三科負責起草，循序漸進，規制粗備，惟自經上次改訂組織後，著重實施，而執行方面，處事貴速，責任宜專，庶免各項事務，流於紆緩，仍認為有修正組織條例之必要，乃於十七年九月二十六日省委會第一三九次會議，修正土地整理委員會組織條例。將原條例第二條修正為「本會由省政府委員會互推委員七人組織之，並於委員中推定一人為主任。」第三條修正為「主任處理會務，其重要事件，由委員會議議決之。」當推陳和銑為土地整理委員會主任委員，其餘六人仍舊。陳主任委員乃於十月十二日就職視事。一方於計劃上，規定實施步驟，一方於組織上，加以充分糾正。當第二次組織時代，委員以下僅有祕書及總務科，其測丈科正在規劃，登記科僅在籌備，均未正式成立。關因十九年三月，江蘇省政府組織變更，規定土地測丈土地行政，均屬民政廳之職掌，爰於十九年六月改為省土地局，隸屬民政廳，繼續辦理全省土地整理事宜。查土地整理委員會計自十七年二月至十九年六月，兩載經營，頗著成績，以培養測丈人才為初步，預實土地戶籍為第二步，清丈登記為第三步，其間更以江寧，鎮江為實施模範區，循序推進，蓋已確立後來整理土地事業之基礎矣。

2. 隸屬民政廳之省土地局時期

民國十九年省政府改組，委員人數削減，因之不能兼顧土地事務，於是改會為局，隸屬民政廳，繼續辦理整理土地事宜，並擬具土地局組織條例，呈准行政院轉呈國民政府備案，並任朱文鑫為局長，刊發關防，以資信守。其組織狀況，局內計設三課，第一課職掌測丈，第二課職掌登記，第三課職掌總務，職員則分局長、課長、課員、技正、技士、技佐、辦事員、錄事等職。事業方面，設測丈隊一隊，總隊長一人，下設三角測量第一分隊，地形測量第一分隊，及清丈第一第二兩分隊。原有土地測丈人員養成所，仍繼續辦理，由局長兼任所長，旋因省令緊縮，經費較前大減，養成所

即於二十年三月停辦。至所屬各縣土地局，除鎮江、江寧兩縣局早經成立，加委局長辦理外，並擬具江蘇全省土地整理程序表，及原則五條，預定自二十年度起，全省六十一縣土地清丈，分六期逐年次第設局舉辦，所需經費，援照成案，於各縣開始籌備年度起，帶徵清丈費，以資挹注，經民財建三廳會核，復經省政府委員會議決照辦。嗣為劃一編制起見，將原有之測丈隊，改為全省土地測量隊，總隊之下，設四分隊，以第一隊任圖根工作，第二至第四各分隊任清丈工作，正向各縣次第推行間，距於二十年秋匯禦水災迭見，加以遍戰連起，省縣財政均感困難，凡百計劃，大都難於實行，土地行政幾至停頓，朱局長亦因病辭職，惟其時省府甫經改組，顧主席及民政廳趙廳長，皆認為該局事業，為結束訓政，完成自治之首要工作，疑在省庫奇絀之際，土地事宜，仍由各科隊秉承民政廳之命，繼續進行，局員於艱苦困

江蘇省土地局組織系統表

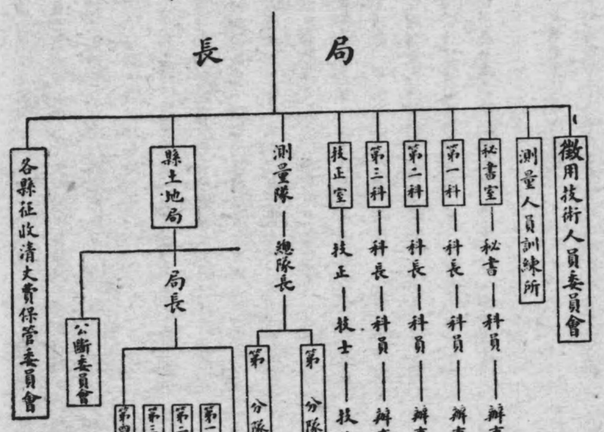

雖之中，不廢工作。同時趙廳長為早日實現土地政策計，於是擬訂五年完成及三年計劃方案，經省府委員會議決施行。復因指揮便利，增進效率起見，省委會議決，省土地局應提高職權，直轄於省政府，局長由民政廳長兼任。

3. 提高職權後之省土地局時期

民國二十一年九月，民政廳長趙啓聲兼領局務，內部遂設諮議一人，以資助理，經省府分別呈咨院部復准備案，其餘職員，悉仍其舊，並令委鎮江、江寧、青浦等三縣縣長兼任各該縣土地局局長，以一事權。至按照江蘇土地整理程序表，二十一年度應行開辦各縣，暫設縣土地局籌備員者，計有丹陽、武進、無錫、吳縣、常熟、崑山、太倉、嘉定、寶山、上海、松江、奉賢、南匯、川沙、金山、崇明、啓東、南通、海門、如皋、沛縣等二十二縣，除奉賢另委專員籌備外，其餘一律由各縣縣長兼任，限期實施清丈，規定每縣設清丈分隊一隊，圖根組一組，并因擴充各縣業務，技術人員需用孔殷，組織徵用技術人員委員會，徵用測量人員，其組織除該局諮議、技正、科長為當然委員外，並聘局外專家為考詢委員。同時按照測量人員訓練大綱，舉設訓練所，整成各縣基本人員，由局長兼任所長，分期訓練，全省額定二千至三千人。其組織系統如上表。

4. 第二次隸屬於民政廳時期

民國二十二年九月，兼局長趙啓聲，因局內事務繁雜，無暇兼顧，辭去土地局長兼職，並聘土地局諮議會顧志泉升充局長，同時修正土地局組織條例，改歸民政廳直轄。嗣省政府改組，現任主席陳果夫，遵遵中央政治學校教授，曾濟寬為江蘇土地局長，兼全省測丈人員訓練所所長。

5. 第二次提高職權時期

曾濟寬於二十二年十月三十日接事，并經省府第六零九次委員會議議決修正組織條例，改屬於省政府，內部組織，亦略有變更，該局當於十一月十六日遵照改組。二十三年四月曾濟寬辭職，省府改以祝平繼任。其附屬機關，則有全省土地測量隊，全省測丈人員訓練所等。該局組織系統如次。



二　安徽省

民國十六年安徽省設有土地局，十七年改設全省土地管理局，十八年七月復改為土地整理委員會，十九年四月裁併於建設廳，六月改歸民政廳，八月恢復土地整理委員會，十月重併於民政廳，二十一年三月復立全省土地整理籌備處，四月又行裁撤，仍由民政廳辦理。綜計自十六年最初設立之土地局始，至二十一年四月止，地政機關凡九經變革，六易主管，時期則數月年餘不等，多係甫經設立，即遭變易，故一切章則計劃，均未及草訂，自無成績可言。迨二十一年九月，設立安徽省土地整理籌備處，乃決定籌備範圍，分別擬定調查、陳報、丈量、評價、登記各種計劃，整章則表冊，并劃定八都湖為試辦測量區。原定籌備期間為四個月，後因八都湖測丈，以兩雪愆期，未能結束，展限兩個月，至二十二年四月十六日始得正式成立土地整理處。嗣因行政院令飭各省市舉辦地政程序大綱，規定各省市於必要時，得成立土地局，直屬於省市政府，遵飭各省市政府遵照以後，該省當即擬訂安徽省土地局組織規程，於二十三年八月咨請內政部備案，并將原設之土地整理處，改組為省土地局，仍以何崇傑為局長。內部分設三科，第一科掌理關於土地測量計算繪製圖冊之計劃復核，及測丈人員之訓練考核，并保管儀器，暨其他技

衛事項。第二科掌理關於調查登記給照估價統計及宣傳事項。第三科掌理關於文書會計庶務及不屬於他科事項。辦事人員則有局長一人，祕書一人，科長三人，科員九人，技正一人，又辦事員五人，書記八人。并附設測丈隊，及測丈隊駐和（和縣）駐當（當塗）兩事務所。測丈隊內部組織，計有隊長一人，總書查一人，組長書查員各若干人，測量員、清丈員、清丈生、求積員、求積生、繪圖員、繪圖生各若干人，事務員、雜事若干人。全年經費，共計九萬六千零六十三元，統由省庫撥給，其中行政費占三萬六千九百九十六元，事業費占五萬九千零六十七元。

三　江西省

民國十二年間，設有墾務總局，辦理放墾事宜，成立年餘，即行撤銷，十七年四月水利局成立，所有放墾事項，即劃歸兼辦。是年省政府頒佈江西省土地局組織大綱，於三月組織成立，直隸於省政府，辦理全省土地事宜。設局長一人，祕書一人，科長二人，科員八人，技正一人，技士二人，調查員，辦事員各若干人。成立伊始，即擬訂計劃大綱八項，并按照本省情形，及地方財力，權衡緩急，以清查田畝，養成測量人才，實施土地測量，設立縣土地局四項，較為切要，決定先行舉辦。至十九年七月，因測丈費收入甚微，測量隊經費無着，奉令結束，是年十月，復因政費支絀，省土地局遂亦裁撤，南昌縣土地局，亦於二十年四月停辦，江西地政遂告停頓。嗣省政府以土地測量關係重要，擬將南昌、新建、豐城、清江、進賢、安義、新淦、高安等八縣田畝界址，分坵用飛機測量，當於二十一年五月間，電請參謀本部陸地測量總局擬具計劃，派員來贛商定辦法，先從南昌縣着手辦理，再及其餘七縣，以收逐步進展之效。至清查事務，則由財政廳同時組織田賦清查處辦理。關於調查估價計積製圖造冊登記等事，均為地政中之重要業務，事屬創舉，頭緒紛繁，為辦理敏捷起見，自應成立專管機關，以一事權，當經財政廳於二十二年八月提議，請將田賦清查處改為江西省土地整理處，直隸於省政府，掌理全省土地行政事宜，俾專責成，而利推行。即以原任田賦清查處主任熊澈冰為該處處長，處內分設兩科，及調查計積製圖造冊四組。至二十三年三月，行政院令發各省市舉辦地政程序大綱，遵飭施行後，該省政府當即令飭土地整理處，改組為省土地局，仍以原土地整理處處長熊澈冰為局長，并於同年六月檢同江西省土地局暫行組織規程，分別呈奉行政院暨內政部備案。該局內分第一、第二兩科，設局長祕書各一人，科長二人，技正一人，技士一人至三人，科員辦事員書記等各四人至六人，并因事業上之需要，得設調查、計積、製圖、造冊等四組，分辦各項業務。

四　湖北省

湖北省主管地政機關，於民國十五年為政務委員會土地股，嗣改為總設土地股，十六年為農工廳第四科，嗣改為民政廳土地股，管理土地公產逆產水利各事宜。其後組織之變遷，可分為下列兩時期言之。

1.　武漢土地清丈處時期

漢口市自二十年夏間，改設為普通市後，財政局辦理土地清丈事宜，移交於民政廳負責進行。民政廳鑒於訓政開始，不特漢市土地，急須整理完成，而湖北全省土地，亦有亟加整理，以為施行自治依據之必要。并以茲事體大，且屬創舉，因決定先在武漢試辦，用為全省推行之張本，提經省府會議議決，設立武漢土地清丈處，直隸民政廳，掌管武昌、漢陽兩縣暨漢口市，一切土地清丈事宜。內設處長一人，技正一人，分設三課，各課設課長一人，由技士兼任，技士技佐課員清丈員繪圖員各若干人，處長承民政廳長之命，總管並指揮全處一切事務，技正則承處長之命，掌管一切技術設計考工事項，第一課掌理關於文牘會計庶務以及土地申報事項。第二課掌理關於各種調查測量計劃及實施事項。第三課掌理關於編製各種圖表及檢算戶地面積事項。

2.　地政機關之現狀

甲　民政廳土地科

民政廳之土地科，於二十二年一月組織成立。設科長一人，承民政廳長之命，掌理土地科一切事務，下設行政、清查、測丈三股。行政股設股長一人，技士一人，科員二人，辦事員二人，掌理全省公私產權糾紛，以及經界整理，行政區域劃分，荒地之調整與屯墾，水利堤防之整理，劃匪區內土地之處理，暨土地徵收，土地行政訴願等事項。清查股設股長一人，科員二人，技佐三人，辦事員二人，掌理全省土地清查計劃與章則之製定，清查之督促與指導，人員之訓練與任免，經費之編製，圖冊之審核及保管，清查之宣傳，以及土地之統計等事項。測丈股設股長一人，技士六人，技佐二人，辦事員一人，掌理全省土地測丈之計劃與實施，測丈之督促及指導，圖籍之審查及繪製，人員之訓練與任免，經費之支配，測丈之宣傳，暨圖籍儀器之保管等事項。測丈股之下，另以清丈員四十八人編成測丈隊，計分清丈組四組，每組五班六班不等，以技士兼充組長，設考工組一組，以技佐一人兼充組長，專事實施外業，並以繪圖員十七人編成繪圖組一組，由技佐一人兼充主任，專事繪算內業，均受測丈股長之指揮與監督。

乙　民財兩廳會辦

湖北自武漢土地清丈處裁撤後，關於土地行政一切事宜，原由民政廳設立土地科負責進行。嗣豫鄂皖三省剿匪總司令部以湖北稅額年短，田賦之積弊滋深，令頒整理湖北田賦辦法，暨進行程序表，飭即遵照施辦。爰於二十二年五月間，由民財兩廳籌商會辦，擬訂進行計劃，惟以湖北財政困難，日常行政經費，猶仰賴於中央補助，而一面更感民生之憔悴，赤匪肆虐，流亡民業尚急待撫輯，故不能全省同時為大規模之大小三角測量，定為簡易查丈辦法，并以武昌、漢陽、漢川三縣為試辦區域。財政廳由第二科主管，原設田賦、稅捐、公產三股，由田賦股擔負專責。民政廳由土地科主管，土地科原設行政、清查、測丈三股，仍根據原擬武漢清丈計劃，繼續從事正式清丈外，另由清查股擔負專責。

五　湖南省

民國六年十月，該省省長譚延闓，以瀟湖之南縣、沅江、湘陰、岳陽、華容、安鄉、澧縣、常德、漢壽等九縣，新墾淤地，糾紛時聞，欲清理訟源，非實行清丈不為功，特設專局，派曾繼輝為局長，妥籌辦法。至民國十八年，因疊奉中央命令，限期舉辦土地測量，整理地稅，該省政府遂即創設湖南地方自治訓練所，由省府委員曾繼梧曹典球先後兼任所長。二十一年六月，該所測量科學生一百七十八名，統計科學生八十五名，修業期滿，遂計劃土地整理，并有於省垣設立地政處，以便管轄整理土地事宜之擬議。惟因湘省水災之後，民生凋敝，地方經費，異常支絀，縱雖照案舉辦，此項土地整理之計劃，遂未能見諸事實。所有土地行政事務，則由民政廳於二十一年十月，增設第四科負責辦理。并因田畝占土地面積之大部，關係省稅民生，均極重要，爰於同年九月，復經省政府第三百零五次常會議決，舉辦全省田畝清丈事宜，由財政廳主辦，於十月一日成立清丈田畝測量隊，凡三隊，其舉辦次序，分湘省全境為五大區，以濱湖各縣為第一區，湘中西部為第二區，湘中東部為第三區，湘南各縣為第四區，湘西各縣為第五區，先從第一區着手，依次進行。至清丈田畝測量隊，直隸於湖南省財政廳，受廳長之指揮，監督，秉承第一科科長及技正之命，辦理指定之測量清丈事務。每隊設隊長一人，掌理全隊事務。測量員，即由廳長委任自治訓練所測量科畢業生一百七十八人充之。以四十七人編為第一隊，分為三組，辦理基線三角天文水準測量，以一百〇三人編為第二隊，分為五組，辦理圖

根碑部測量，以二十八人編爲第三隊，分爲二組，辦理碑部測量及製圖印刷事宜。

六　河南省

豫省土地行政，最初係民政廳第二科自治股兼辦。二十一年六月，於民政廳第五科增設第三股，設主任科員一人，科員四人，專責辦理，刊有河南省整理土地各種計劃章則彙刊一冊，定試辦區域爲開封全縣，其經費概算總數爲十二萬一千八百七十八元，試辦期間，定爲十個月，隨於二十二年三月呈奉豫鄂皖三省剿匪總司令部核准備案。嗣因廳長更易，事幾進行，暫告停頓，及後任廳長履任，賡續籌備，延至同年九月一日，始成立試辦土地清丈辦事處。該辦事處係採獨任制，設處長一，其下設主任副主任各一，并分置總務丈務登記三課及測量隊等四部。試辦清丈期間，由縣政府於試辦各區，設立土地調解委員會，土地評價委員會，及內業外業兩股，分別掌理各項事務。此外并附設清丈員訓練班，爲期三月，即行結束。其組織系統如下。

二十三年五月，清丈辦事處因業務工作，將次完成，而整理全省地政，亟應先事籌備，乃將清丈處名義改爲地政籌備處，並擬具簡章，呈請省政府咨准內政部暫准備案。該處設處長一人，由民政廳長兼任，主任一人，總會二人，內分第一第二第三三科，及測丈隊，設科長三人，隊長一人，課員辦事員調查員十人至二十人，檢查員分隊長組長測量員清丈員會記各若干人，并設設計委員會，以委員十一人組織之，協助處長擔任籌備期間一切設計事宜。該處經費，每月約爲三千元。

河南省試辦土地清丈辦事處組織系統表

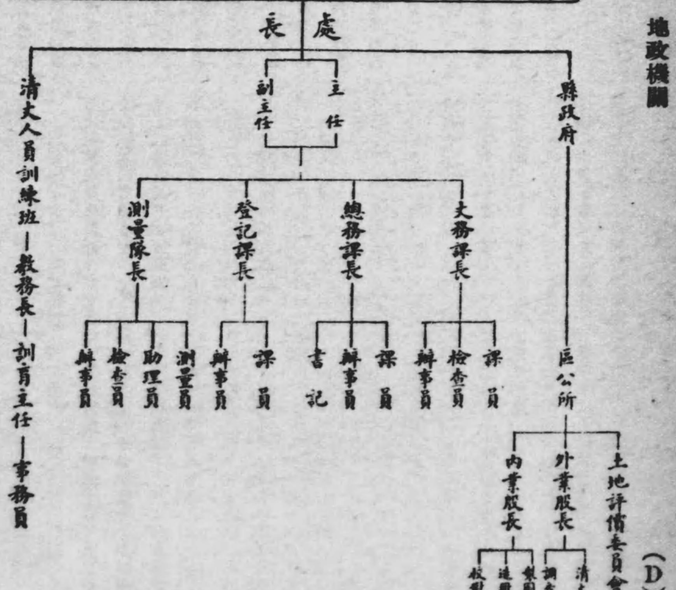

七　河北省

民國十八年七月間，民政廳曾會同工商廳，擬組設河北省土地整理委員會，及各縣土地整理分會，旋因經費難籌，所有整理土地事項，仍由民政廳辦。關於全省官產事項，則另設官產總處掌理之。

八　陝西省

民國四年四月，巡按使呂調元，以漢中道之興漢一帶，其中無賦之田，雖以數計，咨准北京內務部，於興漢等處，試辦清查。所設籌備處於漢中道尹公署，以財政廳長任總辦，其會辦委漢中道尹充之。各縣應立分處者，設主任一人，即以縣知事兼充，先自南鄭、安康兩縣實行試辦，未及一年，因奉令停止清丈，遂即中輟。現在所有全省土地行政事務，由民政廳兼辦。

九　浙江省

民國十六年設立土地廳，旋即裁撤，地政事宜，劃歸民政廳設科辦理。十八年爲籌辦清丈，成立省土地局，至二十年二月，因省預算不敷，實施緊縮，奉命裁撤，歸併民政廳另組測丈隊，繼續辦理測丈事業，該隊設主任一人，掌理隊務。內分行政事業兩部，行政方面，設總務技士文牘審核會計出納儲藏庶務各員。事業方面，設大三角測量，小三角測量，圖根測量，清丈各隊，每隊以隊長領之，另設調查、求積、製圖、統計、發照各組，每組以組長領之，其各隊組內有應行分班或分股者，另置班長或股長管理之，各隊組置測量、清丈、檢查、調查、求積、製圖、印刷、統計、發照各員，分任各項職務。至於全省土地行政事務，則另歸民政廳第四科主管。二十三年四月間，因測丈隊試辦杭市縣清丈，業已結束，爰將該隊改爲三角測量隊，專辦三角測量。該隊內部組織，設隊長一人，技士技佐檢查員組長測量員書記各若干人，由民政廳分別委派。全年經費五萬三百二十八元，其中行政費占百分之四十三，事業費占百分之五十七，全部爲實施大小三角測量之用。

十　福建省

民國四年，成立土地調查籌備處，并於省垣設立經界評判會，旋即裁撤。十七年省民政廳增設土地科，嗣改由第三科兼管，至二十二年十月，由民政廳設立土地整理處，委定李鑫、邱筱爲該處正副主任，籌劃全省地政事宜，并指定福州市爲試辦區，先行舉辦，惟開辦不久，國變發生，即行停止。所有土地行政事項，現由民政廳第一科辦理。

十一　廣東省

民國成立來，設有清查官產處。十五年設置土地廳，十六年十二月，改設土地處，歸併財政廳，至十七年三月，裁歸廣東沙田清理處接管，七月財政廳復設立土地局，接辦土地沙田官產鹽荒田賦契稅各事務。至十八年七月，改爲第二科，隸屬財政廳，二十一年改爲民政廳第七科辦理土地行政事宜。

十二　廣西省

民國四年，桂省預算不敷一百八十餘萬，擬整理田賦，以資彌補。是年七月，巡按使張鳴岐呈准組織清賦總局，設總辦一員，以財政廳廳長兼任，另設駐局總辦一員，委朱新模充之，會辦六人，以南寧、鎮南、田南、蒼梧、柳江、桂林六道道尹兼充，統由巡按使呈請大總統委任之，旋即裁撤。十七年八月，設立清理田畝總局，至十八年八月，以政變結束，迨二十年省局底定，於七月間，從事恢復清畝，先設立測丈隊辦事處，由財政廳主管，召集舊日設所訓練畢業之測丈學員，至十一月一日，始將總局恢復。現在內部組織，計分三科，設局長一人，總會一人，各科各置科長一人，合科員辦事員技務員僱員等，計四百二十餘人。并附設鎮結清畝分局，及測量隊，點驗評判隊，給單處等機關。至全年經費數目，據二十三年度預算，共爲四十萬零七千八百四十二元，其中行政費，占百分之十八，爲七萬一千五百八十元，事業費占百分之八十二，爲三十三萬六千二百六十二元。該局於成立之始，係附屬於財政廳，二十二年二月，改歸省政府直轄，迨二十三年十月，復查塡，其組織系統如下。

廣西省清訟總局組織系統表

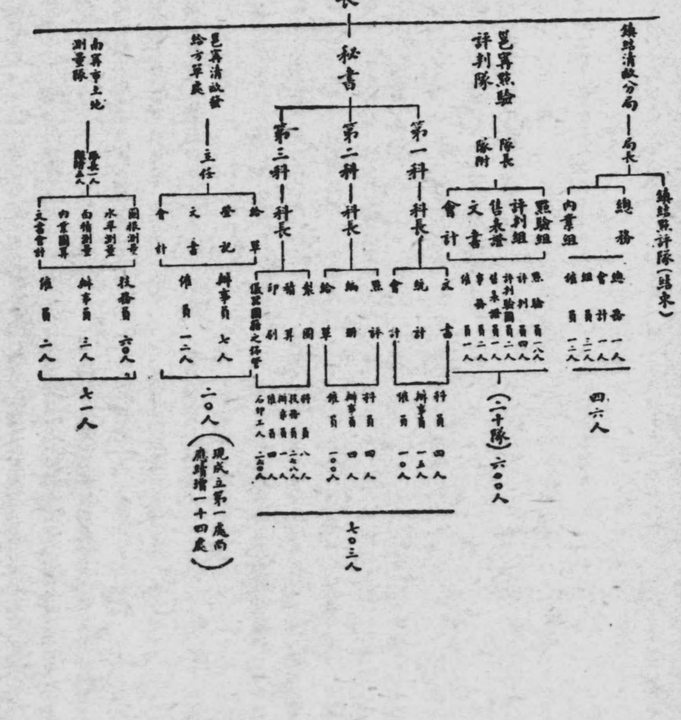
局長
秘書
第一科
第二科
第三科
會計
統計
文書
會計
文書
會計
會計
會計

一　南京市

民國十六年南京特別市政府成立，以劉紀文爲市長，於是年七月成立土地局，委桂崇基任局長，八月因市庫支絀而停辦。十一月何民魂繼任市長，以市內土地行政，未可長此停頓，乃於財政局內添設土地課，下分登記地稅兩股，負責辦理。

南京市土地局組織系統表

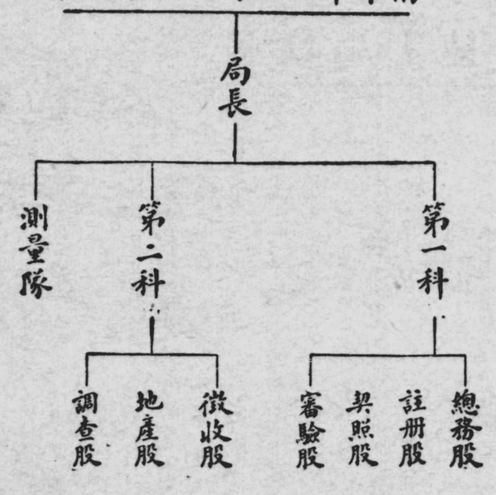

惟以事繁人簡，且是時正擬接收族產族地，舉辦全市測量等工作，迨於十七年四月，由何市長呈准國民政府，仍設土地局，并以財政局長沈勵爲局長。內部組織，計分總務登記地稅三課，十八年七月改課爲科，并以測繪工作繁重，特增設一科，以專責成，此時全局共有文書事務統計審驗註冊契照調查徵收估價測量考工繪圖等十二股，分別掌理各項事務。十九年三月奉令緊縮，裁併各局總務科，另設總務股辦理。五月因地籍測量亟待完竣，將測繪科擴充爲隊，內分四分隊，人數則增至一百九十人，多爲從事技術業務者。其組織系統如上。

此外尚有市政府明令設立之土地評價委員會，及清理族產委員會，均以土地局長爲主席。土地評價委員會，原名土地估價委員會，以市府參事二人，及各局長處長祕書長爲委員，凡市內地價，均由該會評定之。至於清理族產事項，在何市長任內係由土地局與族民生計處共同組織族產清理處管理。劉紀文復任市長時，復設立族產清理委員會，以各局長處長爲委員，原有之族產清理處，改隸於該會之下。二十一年石瑛繼任市長後，即於五月一日，將土地局併入財政局，縮爲一科，即現在財政局之第三科。內分審查註冊地政契照四股，此外并設測量隊，掌理全市測量勘丈等事，嗣以事實上之便利，復改測量隊爲測繪股，下分四組，直隸於第三科。并附設土地登記處，辦理土地登記事宜。

二十三年六月，因開辦全市土地總登記，添設土地登記處，旋以登記案件擁擠，復於二十四年三月，合併財政局第三科，及土地登記處，改組爲財政局土地處，分設三課十二組，其組織系統如次。

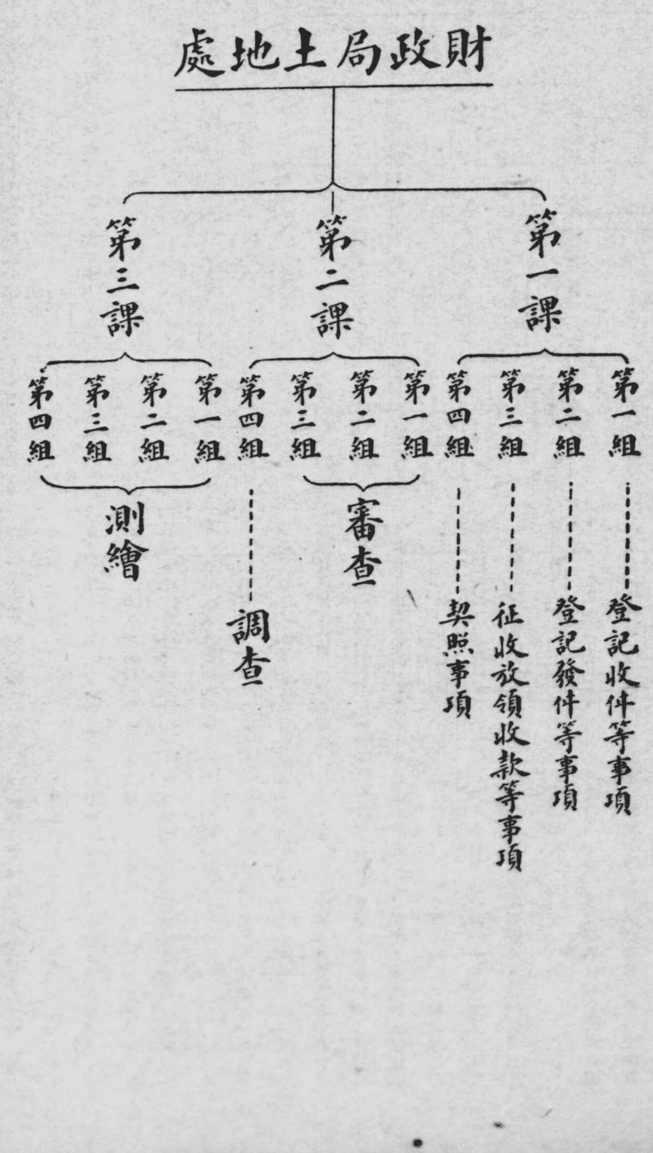

二十四年四月，馬重長京市，因感於土地登記之重要；復迭奉蔣委員長電令，趕速辦完全市登記，愛訂二十四年度內辦竣計劃，於本年七月二十日，恢復土地局，委周湘爲局長，分設三科十四股六隊一室，其組織系統如次。

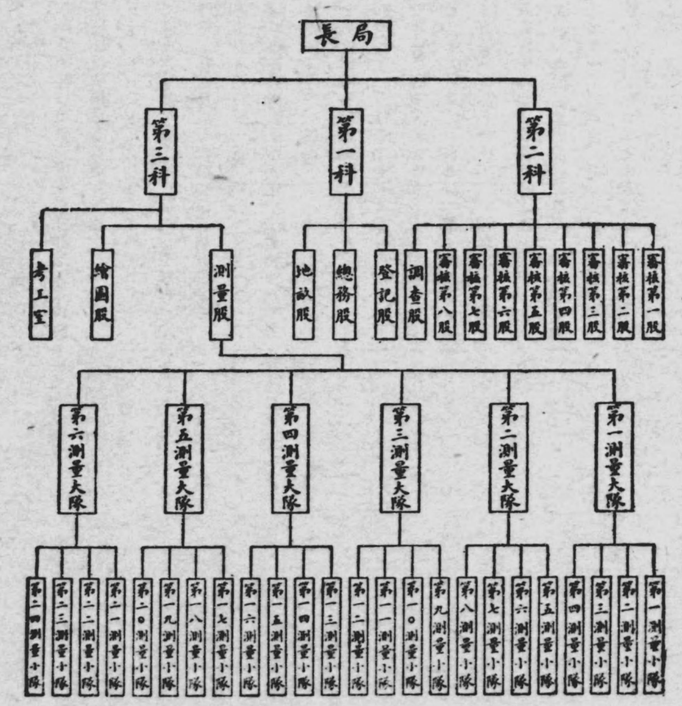

民國十六年春間，特別市政府成立以後，即於六月間派朱炎爲土地局籌備員，着手籌備，并組織籌備委員會，從事起草章程，物色人員。七月市政府正式任命朱炎爲土地局長，以前上海清丈局原址爲局所，八月由局派員接收上海縣清丈局，將該局原設之上海市，蒲淞市，曹境鄉，法華鄉四分局，一律改爲上海特別市土地局清丈分辦事處。原設之城廂組及一區二區辦事處，均改稱上海特別市土地局第一第二第三清丈分所。十二月浦東市政管理處奉令裁撤，該局即在該處設立市土地局浦東辦事處。并於局內附設契紙總發行所，所屬各區，則陸續設置分所。十七年七月，奉令接收上海寶山兩縣劃入市區之十七鄉市案卷，接辦賦稅契稅年租各事項，并改已接收之十七鄉市一律爲區。十九年二月，接收上寶會丈洋商租地局，改爲市土地局滬北臨時辦事處，七月結束，所有會丈局經辦事宜，分別劃交該局各主管科接管辦理。至巨額逕路會丈局原址，則正式設立市土地局滬北辦事處。同年十二月會同各局接收港務局各項業務。十六年時，曾訂有土地評價委員會，旋即取銷。現在因徵收地價稅關係，復組織評價委員會，由財政工務社會土地各局及市府各派一人組織之。其內部組織，計分四科，第一科掌總務事項，第二科掌外人及外國教會租地，地價估計公地處理等事項，第三科掌土地測丈事項，第四科掌發照登記等事項。每科設科長一人，科以下分股，每股設主任一人，共計科長四人，科員二十七人，技正三人，技士十七人，專門委員二人，其他辦事員技佐測繪員雇員等，總共三百七十一人。全年經常費二十九萬二千六百十四元，又籌備徵收地價稅特別費十三萬五千元，統由市庫撥發，其中行政費占百分之三一·三，事業費占百分之六八·七。其組織系統如下。

上海市土地局組織系統表

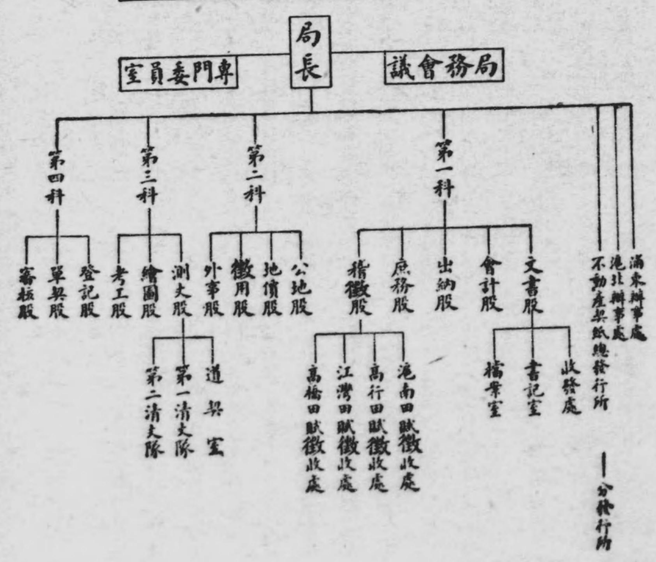

三　北平市

民國十七年市政府成立後，爲事實上之需要，乃於八月間，遵照特別市組織法之規定，組織土地局，局長爲黃中漢。局內除祕書室外，分設三科，第一科下設文書會計庶務三股，第二科下設清查評價審核清丈四股，第三科下設登記墨契二股，并附設測丈隊，分爲測量清丈繪圖三組，及評價委員會，時全局辦事人員約八十餘人，是爲平市有獨立完整地政機關之始。十八年六月黃局長去職，改由財政局長謝宗周兼代，設事務主任一人，下置文書測丈驗註三股，掌理全市土地事務。後行政院以此項組織，抵觸中央法令，未予備案，乃取消事務主任，改爲第一科科長，同時兼領第二第三兩科科長，而於第一科下設文書一股，第二科下設測丈一股，第三科下設驗註一股。至關於土地調查評價審核以及官產等事項，皆由測丈隊辦理之，範圍縮小，全局職員不過三十人。民國十九年三月，張市長以爲土地局名存實亡，爲縮改政費計，遂裁併於財政局，改設土地科，專理全市土地及公產並轉移登記測繪等事。五月間將文書股改爲公產股。至二十年四月蔡元任財政局長，土地科改稱爲財局第四科。同年七月間，財局曾經一度裁撤，其職掌歸併市府祕書處管理，於是土地科遂一變而爲土地股。迨十月一日財局再行恢復，因經費關係，僅設兩科，土地一股附於第二科下。嗣現任局長程遠帆，因該市土地事務日趨繁雜，復將土地股擴充爲第三科，以專責成。內分審查登記測繪與照公產等五股，並設測量大隊及測繪人員養成所，分別辦理外業及培植測繪人員等事宜。全年經費，共計七萬一千七百五十一元，統由市庫支用，其中行政費占百分之十五，事業費占百分之八十五。

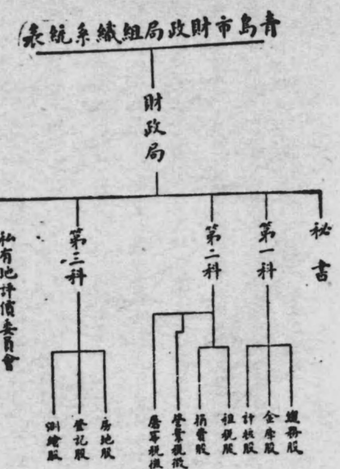

四　青島市

青島市地政機關，自德人租借膠澳時，始告成立，中間因時局之推移，迄於今日，更改殊多。茲述其經過及現狀如後。

1.　沿革

德人租借膠澳時代，設有地政局及土地登錄局，專管土地買賣租借登記等事。至民國十一年十二月，我國接收後，山東督軍熊炳琦委任膠澳商埠督辦，組織督辦公署，而以財政課兼理地政。十二年三月，財政課改爲財政局，則設房地科主管。十三年四月，高恩洪繼任督辦，分別改組，藉財政局爲財政科，復將房地科縮小爲股，專司地政事宜，并因臨時清丈房地事務，另設清理官產處。十一月，高恩洪去職，王翰章權攝督務，爲日無邊，遂樹德繼之，組織一稽其審。十四年七月，總辦趙琪接辦膠澳事務，改督辦公署爲商埠局，藉徹清理官產處，歸併財政科，內設房地清丈兩股，專管地政事宜，旋又將清丈事務併入房地股。及至民國十八年春，革命統一告成，六月間乃以明令規定青島爲特別市依國民政府公布之特別市組織法，設立特別市土地局，十九年三月因政費支絀，提議減政，由市政會議議決，將土地局裁撤，併入財政局，內設四科，而以第四科專理地政事宜。

2.　現在組織

青島市財政局既改組爲三科，遂以第三科專管地政，內設房地、登記、測繪三股，其組織系統如左表。

五　漢口市

漢口本爲夏口之一部，自民國十五年九月間劃爲市區成立市府後，遂直隸於省府。因感於商業繁盛，地價昂貴，土地整理之切要，爰有土地登記清丈委員會之成立。其委員由工財兩局長兼任，擬就具體計劃，先從測量入手，繼以登記與清理。十八年三月間，復爲劃一事權，便利進展起見，改組爲土地登記清丈處，積極進行。同年該市升格爲特別市，遂於七月間將登記清丈處擴充爲土地局。十九年一月，因經費支絀，重將土地局裁併於財政局，而由財政局設立第五科繼續進行。二十年夏，漢口市復改爲特別市，財政局亦因而裁撤，爰將清丈土地未了事宜，劃交於民政廳接辦，市區土地行政事宜，則由市府第二科第三股司理之。二十一年十月，市府擬辦本市土地發照註冊，特根據本市整理土地規程第二條之規定，擬成立土地發照註冊所，呈請省府核議，直至二十二年九月，始由省府會議議決通過，於十月正式成立。內分第一第二兩課，設局長一人，課長二人，技士技佐課員查丈員繪圖員雇員等三十餘人。每月經費預算爲二千六百四十一元，就所收發照註冊等費開支，該所係專辦土地發照註冊事項，不辦其他行政，所有開支各費，應全爲事業費。至地政人員之訓練，該市曾於十八年十月，由土地局開辦土地清丈人員養成所，招收學生二百名，十九年一月，土地局裁撤，由財政局繼續辦理，五月該所畢業人數約一百二十名，分發財局辦理本市清丈，二十年七月，改由湖北省民政廳接辦。

六　廣州市

民國十五年，廣州市市政委員會委員長孫科，委蔡增基爲籌備員，派赴香港小呂宋膠州等處，考察地政返省，呈請省政府，令行司法部，將廣州登記局裁撤。八月二日正式成立土地局，隸屬市政府，相沿至今。迨於局內組織郊外測量隊，設隊長一人，由局內測量股主任兼任，測量員印圖員等十四人，掌理郊外土地測量事宜。土地局之組織如左。

廣州市土地局組織系統表

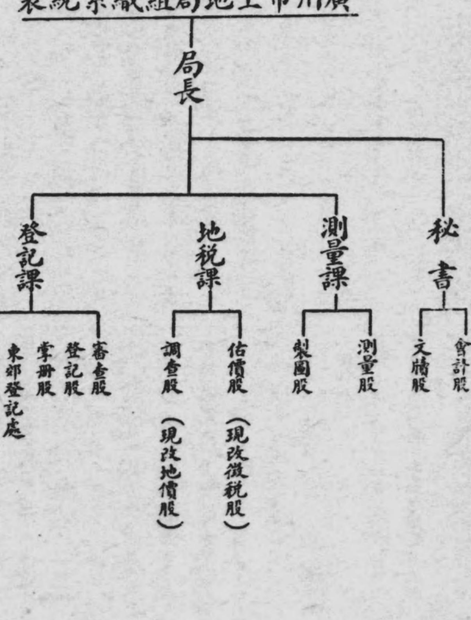

七　天津市

天津市之土地行政，肇始於民國十七年土地局之成立。十七年以前，關於不動產轉移稅契事項，皆歸天津縣主管。至於市內官產之清查，保管及處置等，自民國以來，即由官產局負責辦理。十七年六月，天津特別市政府成立後，土地局亦於是年八月一日成立，十一月開始辦公，本市一切土地行政事務，皆劃歸該局辦理。二十一年一月，河北省政府自北平移回天津，特別市政府名義取消，市政府改隸於河北省政府，復因是年四月間，市政會議議決，縮減經費，於是土地局裁併於財政局為第三科，關於官產事項，則另於市政府下設一官產處辦理之。至二十一年二月，官產事項亦劃歸於財政局第三科主管，當時周龍光氏為市長兼財政局長，於是年五月間，復取消財政局第三科，另設土地官產辦事處。二十二年五月，復將土地官產辦事處取消，恢復為財政局第三科，辦理本市地政事項，其經費既經縮減，規模亦較前狹小。至該科內部組織，計分土地官產測量三股，置科長一人，總書一人，股主任三人，科員八人，辦事員十二人，書記五人，管卷員一人，測量技術人員十九人，分別掌理各項事務。

第三目　縣地政機關

一　江蘇省

縣土地局內分四課，第一課職掌總務，第二課職掌測丈，第三課職掌登記、調查，第四課職掌審核地價。鎮江縣土地局於十八年四月，江寧縣土地局於十八年八月，青浦縣土地局於二十一年十月，均經分別組織成立。所有局長一缺，并經委任各縣縣長兼充。其丹陽、上海、松江、南匯、奉賢、金山、川沙、太倉、嘉定、寶山、崇明、啓東、海門、吳縣、常熟、崑山、吳江、武進、無錫、南通、如皋、沛縣等二十二縣，亦經委任各縣縣長兼任縣土地局籌備員，限期組織成立，兼綜理本縣實施測量登記應行準備一切事項。

二　安徽省

各縣於十六年在有官荒地方，設立墾務專局，專辦墾務事宜，至十八年七月始行裁撤，改設墾務辦事處，專事清理墾價事務，未幾復裁歸縣政府接辦。

三　江西省

省土地局成立之始，各縣設清查田畝總局，以縣長兼充局長。清查區域以部為單位，每部設立清查田畝分局，由縣長遴選本部正紳為分局長，十八年五月成立南昌縣土地局，設局長一，課長二，課員六，辦事員若干。二十年四月奉令停辦。

四　湖北省

各縣土地行政事務，由科兼辦，惟試辦土地清查各縣，於縣政府設土地清查處，由民財兩廳各派指導員一人，協助縣長督率區保，各就所屬之原有鄉鎮區域辦理之。處內設查丈賦稅兩課，查丈課長由民政廳之指導員兼任，下設測繪員助理員各若干人，掌理全縣土地區劃之規定，查丈實施與監督，圖冊審查與復丈，以及丈量人員之訓練等事，並設城市丈量班五班，每班以測繪員一人，測工三人組織之。賦稅課長由財政廳之指導員兼任，下設編審員登記員助理員各若干人，掌理土地稅冊編製，方單發給與登記，審核地契與地價，處理公有土地與升科，以及經費之收支與保管等事。查丈課所屬之測繪員，由民政廳考選或訓練，分發各縣委用，賦稅課所屬之編審登記各員，由財政廳指導員遴選，送交縣長委用，其餘職員，則由指導員商承縣長委用之。並為整辦勸導調解暨評判地價起見，由清查處組織土地評判委員會，附設於縣政府，其人選由縣長聘任承審員一人，指導員二人，主管科長一人，暨地方士紳四人組織之，而以縣長為主席。至各區辦理土地清查，則設立區土地清查處，由區長承縣長之命，主辦其事。除由縣派測繪員登記員協助外，并視事務之繁簡，酌設丈量組若干組，設助理員履員若干人，辦理查丈登記事宜。丈量組之組織，以正副丈量員各一人，丈量夫二人為一班，十班為一組，以一測繪員為組長管理之。各班設領丈一人，則由保甲長或聘請地方正紳充任。另設區土地評判委員會，附設於區公所，由區長聘請該區士紳四人至六人為常務委員，委派各保保長為當然委員組織之，以區長為主席。

五　湖南省

各縣土地行政，由縣政府兼辦。

六　河南省

各縣尚未組織地政機關，所有土地行政事務，概由縣政府第二科兼辦。

七　河北省

各縣土地行政，由縣政府兼辦。

八　陝西省

各縣土地行政，統由縣政府兼辦，未設立其他地政機關。

九　浙江省

現辦清丈縣分，為餘杭、海寧、嘉興、嘉善、平湖、海鹽、崇德、吳興、長興、德清、鎮海、紹興、諸山、餘姚、上虞等十五縣，均設立清丈處。設主任一人，由縣長遴選，呈請民政廳委任，內分總務、測丈、圖照三股，分掌各項事務。

十　福建省

民國四年，各縣設縣經界評判會，未幾亦即裁撤。近年來本省少數縣份，曾先後設立土地整理機關，內分技術、行政兩部，嗣因經費困難，或即裁撤，或即歸併其他機關兼管。

十一　廣東省

民國十五年三月，中山、開平、始興、等縣，潮梅、石龍、江門、佛山等處，均各設立土地局，嗣因土地廳裁撤，各局先後停辦。至十九年二月二十日九月中山、南海兩縣土地局，復先後成立。二十一年三月，汕頭市請准設立土地科，繼於二十三年復先後成立南海、番禺、新會、台山、茂名、汕頭、順德、東莞、清遠、合浦、高要、開平等市縣土地局。

十二　廣西省

縣設清理田畝分局，附屬於縣政府。

十三　雲南省

民國二十年十月，於呈貢、晉寧兩縣設立清丈分處，二十一年五月復於昆陽、宜良兩縣設立清丈分處。

十四　遼寧省

各縣土地行政，由縣政府兼辦。

十五　吉林省

各縣土地行政，由縣政府兼辦。

十六　黑龍江省

各縣土地行政，由縣政府兼辦。

十七　寧夏省

各縣土地行政，由縣政府兼辦。

十八　甘肅省

各縣土地行政，由縣政府兼辦。

十九　青海省

各縣前設墾務分局，辦理縣墾務事宜。至十九年十月將分局歸併縣政府兼辦，改為清墾分處。至二十一年復另設清賦分處，歸省田賦組直接管轄，設主任一人，由各縣縣長兼任，專員一人，清丈員二人至四人，辦理土地丈量及升科等事。

二十　熱河省

各縣土地行政，由縣政府兼辦。

二十一　察哈爾省

民國元年，各縣設立墾務行局，十六年三月與總局一併裁撤，改設清丈放墾處，價三處，及十七年復將三處裁歸各縣辦理。十九年十一月以荒欠甚多，當將收價處撤復，專辦清理舊欠事宜。關於各縣土地行政，則仍由各縣政府兼辦。

第五章　土地測量

第一節　中央土地測量

我國舉辦測量，創始於清光緒初年，以人才缺乏，辦理殊少成績。至宣統元年，始於軍諮府設第四廳以為掌管全國測量行政及測量計劃之最高機關，一方面在京師開辦測繪學堂，培植專才，一方面督促各省設立同樣之培養測繪人才機關。迨民國成立，乃由參謀本部專設第五局管理全國測量事宜，在北京設測量局，製圖局，及測量學校，同時擬定各種章則及計劃，續要各省成立省測量局，趕測五萬分一軍用地圖，以應軍事之急需。至民國二、三年間，內地十八省及奉天各測量局，逐漸成立，按照參謀本部所頒計劃實測五萬分一圖，並編輯五十萬及百萬分一輿圖。但我國幅員遼闊，若全國繪製五萬分一地圖，則有三萬六百餘幅，縱令各省同時舉辦，亦非一二十年時間所能完成，於是參謀本部乃擬定調查十萬分一圖，各項章則，頒令各省測量局，除將全體專科人員五分之四擔任五萬分一測圖業務外，其餘五分之一人員，應派往實地調查十萬分一圖，大省限期五年，中省四年，小省三年完成。惟因地方多故，經費支絀，如期告竣之省份，實佔少數。至十七年國民政府成立後，參謀本部設陸地測量總局，掌管全國陸地測量行政，繼辦實施業務，曾促各省測量局，限期完成五萬分一圖，及十萬分一、二十萬分一調查圖，並計劃辦理全國主要三角點，成立航空測量隊，積極進行各項重要業務。茲將民國元年起，至二十二年止，完成五萬分一圖及二十萬分一圖，分別列表於后。

全國五萬分一圖幅數及限期完成年限表（由民國二十年起）

省別	五萬分一圖總幅數	已測成圖幅數	未測圖幅數	限期完成年限
安徽	三二五	九四	二三一	限六年完成
江西	四八〇	一九〇	二九〇	限五年完成
湖北	四七八	三〇二	一七六	限五年完成
湖南	五三四	六〇	四七四	限八年完成
四川	九三〇	一二六	八〇四	限十年完成
山東	三八〇	八〇	三〇〇	限七年完成
河北	四四六	一八〇	二六六	限六年完成
河南	五〇二	二六四	二三八	限六年完成
陝西	六二九	一五二	四七七	限八年完成
浙江	三五〇	三二〇	三〇	限一年完成
福建	三九二	無	三九二	限九年完成
廣東	七〇六	一五七	五四九	限五年完成
廣西	七〇〇	三二	六六八	限十年完成
雲南	八四〇	四四	七九六	同右
貴州	三七九	一一四	二六五	限九年完成
遼寧	七四五	四二六	三一九	限八年完成
吉林	七六四	七五	六八九	限九年完成
黑龍江	一六七五	二〇二	一四七三	限十年完成

省別	安徽	江西	湖北	湖南	黑龍江	吉林	遼寧	熱河	綏遠	察哈爾	納河	青海	甘肅	寧夏	新疆
二十萬分一圖幅數	四四	五四	五八	五七	一五八	九八	八二	一一	五一	一一	一一	一一	一一	一一	一一
已完成幅數	四四	五四	五八	五七	一五八	九八	八二	一一	五一	一一	一一	一一	一一	一一	一一
未完幅數															
限期完成年限															

全國二十萬分一圖完成幅數表

省別	二十萬分一圖幅數	已完成幅數	未完幅數	限期完成年限
新疆	一一〇〇		無	限十年完成
寧夏	五一〇		無	同右
甘肅	一〇一九		無	限十年完成
青海	一六八〇		無	同右
納河	五四〇		無	限八年完成
察哈爾	五四七		無	同右
綏遠	五四七		無	同右
西康	一一一〇		無	同右
西藏	一八〇〇		無	同右
外蒙	一一四四六		無	同右
附記	一、新疆、察哈爾、綏遠、寧夏、外蒙圖幅數係已除去戈壁地三分之二樓算者。 二、二十萬分一圖係由十萬分一圖縮編而成。 三、另有詳細計劃載在全國測量十年計劃書中。			

省別	二十萬分一圖幅數	已完成幅數	未完幅數	限期完成年限
新疆	一一四〇	一一四〇		限六年完成
寧夏	一一〇	一一〇		限五年完成
四川	一〇〇	四〇	六〇	限六年完成
山東	四九	四九		
山西	六八	六八		
河南	五三	五三		
河北	四二	四二		
陝西	六五	六五		
浙江	三七	三七		
福建	四一	四	三七	限五年完成
廣東	七六	七六		
廣西	六三	六三		
雲南	一一〇	一一〇		
貴州	五一	五一		
遼寧	八二	八二		
吉林	九八	九八		
黑龍江	一五八	一五八		
新疆	一一四〇		一一四〇	限六年完成
寧夏	一一〇		一一〇	限五年完成

以上係陸地測量辦理經過之情形，至前北京政府設立中央測量專校，自民國元年起至十七年止，培養高等科專門人才兩期，計三角科二四十人，地形科七八十人，製圖科二四十人，專修科共辦五期，每期約七八十人，計有三四百人，總高等科專業人員共有四五百人，加以前清宣統年間所辦之高等科一班，約四五十人，三角科畢業生三三十人，總計北京政府所培養之專科人才有五百餘人，得

邊要地區航空攝影測量業務分配表

年度	測區	組數	月數	面積	組數	月數	面積
第一年	東三省邊要地區	四	八	八〇、〇〇〇·〇方公里	八	一二	二二、〇〇〇·〇方公里
第二年	東三省邊要地區	四	八	八〇、〇〇〇·〇	一二	一二	四八、〇〇〇·〇
第三年	東三省邊要地區	五	八	一〇〇、〇〇〇·〇	一六	一二	六四、〇〇〇·〇
第四年	東三省及青海邊要地區	五	八	一〇〇、〇〇〇·〇	一六	一二	六四、〇〇〇·〇
第五年	青新邊要地區	五	八	一〇〇、〇〇〇·〇	一六	一二	六四、〇〇〇·〇
第六年	青新及川康滇桂邊要地區	五	八	一〇〇、〇〇〇·〇	一六	一二	六四、〇〇〇·〇
第七年	川康滇桂邊要地區	五	八	一〇〇、〇〇〇·〇	一六	一二	六四、〇〇〇·〇
第八年	川康滇桂邊要地區	五	八	一〇〇、〇〇〇·〇	一六	一二	六四、〇〇〇·〇
第九年	蒙藏邊要地區	五	八	一〇〇、〇〇〇·〇	一六	一二	六四、〇〇〇·〇
第十年	蒙藏邊要地區	五	八	一〇〇、〇〇〇·〇	一六	一二	六四、〇〇〇·〇
第十一年	蒙藏邊要地區	五	八	一〇〇、〇〇〇·〇	一六	一二	六四、〇〇〇·〇
第十二年	蒙藏邊要地區	五	八	一〇〇、〇〇〇·〇	一六	一二	六四、〇〇〇·〇

附記

一、測量組每組六人每年作業力二〇、〇〇〇·〇方公里，製圖組每組六人每年作業力四、〇〇〇·〇方公里。

二、另有詳細計劃載全國測量十年計劃中。

又大三角測量，為各種測量之基礎，無論陸地測量與土地測量，需要大三角點均甚急切，如令各省分辦，不但技術方面難以統一，且經費人才儀器三者俱感缺乏，是以內政部有鑒於此，於二十二年春間派科長駱力學技正王瀛峻，迭次與參謀本部陸地測量總局磋商，決定一二等三角點統由中央辦理，並擬定全國大三角測量實施辦法大綱，及中央大三角測量隊組織規則，並計劃預算書等呈經行政院核准，於二十三年度七月成立大三角測量隊，預備先施測重要區域三角點以應急需，後因國庫支絀，該隊經費無法籌措，不得已於九月間將大三角測量隊暫行撤銷，俟二十四年度國家財政稍裕時，再行舉辦，及至二十四年度國庫支絀仍如往昔，後又經行政院會議議決，「本案極關重要，准於二十五年度開始興辦，不再遇緩」等因，令行到部，內政部決定遵照院會議決辦法，待至二十五年度再行成立大三角測量隊，按照計劃，先行施測需要最急切之區域，以為各種測量之依據也。

第二節　各省市土地測量

自十七年國民政府遷都南京以來，各省均紛紛組織地政機關，對於各該省土地着手整理。然當時土地法規尚未訂定頒佈，各省舉辦土地整理，遂亦無所依據。關於地政機關之組織，各立名稱，有設立土地委員會者（如江蘇省），有成立土地廳者（如浙江省），關於辦理方法，亦不一致，有先辦陳報調查而後着手測量者，有不辦陳報調查即着手測量者，迨民國十九年土地法公佈以後，整理土地事宜各省雖有所依據，而江、浙等省均因經費困難，仍不能依照計劃進行，不過將土地整理委員會，或土地廳改組為土地局，以期縮減行政費用，增加實地測量工作經費。若測量工作在江、浙兩省則由大三角測量順次進行以及於戶地清丈，在皖、贛、湘、滇、黔、粵、桂等省，則以經費所限，僅能由小三角測量辦起，各省辦理土地測量經過情況，及其成績分目述之如次。

第一目　江蘇省土地測量

一　省主要圖根測量

江蘇省於民國十七年設立土地整理委員會，羅致專門人才規劃進行，而舉辦測量，又必須由大三角測量開始，因一省地面遼闊，非先設大三角點為之控制，遂漸推進縮小範圍，則各縣之小三角點，無所根據，碎部測量，無從着手，而清丈工作，更無準確。於是有東西及南北大三角測量兩大幹線之決定，東西幹線西起江浦，東經江寧、句容、鎮江、丹陽、武進、江陰、無錫、吳縣、崑山、太倉、嘉定、青浦、松江、上海、金山、奉賢，以達海濱，分為三段，以江浦至丹陽為第一段，丹陽至吳縣為第二段，吳縣至奉賢為第三段，全程長千餘里。南北幹線，南起無錫，江陰，北渡江經靖江，折東，經泰興、泰縣，如皋，北折經東台、興化、鹽城、阜寧、高郵、淮安、淮陰、泗陽、溧水、灌雲、睢寧、沛縣、蕭縣、豐縣，以達碭山，全程長近二千里。經積極籌備，於同年十月開始東西幹線大三角工作。民國二十二年七月，南北幹線開始勘察，十月該線大三角測量亦開始工作。現東西幹線大三角測量業經完成，南北幹線大三角測量，亦積極進行中。惟因經費支絀，南北幹線大三角測量有改歸中央辦理之議，故二十二年底即停辦。

二　各縣主要圖根測量

各縣主要圖根測量，在二十一年度以前次第舉辦者計為江寧、鎮江、丹陽、嘉定、青浦、奉賢、無錫、吳縣、武進等九縣，二十二年度內計開辦常熟、南匯、川沙、松江、金山、寶山、上海、崑山、太倉、如皋、啓東、吳江等十三縣，二十三年度內計開辦宜興、南通、高淳、六合、儀徵、句容、靖江、泰興、揚中、江陰、海門、金壇等十二縣，二十四年度開辦者計為泰縣、江浦等二縣，至各縣主要圖根測量完成時期列表如下。

縣別	開辦日期	完成日期	作業時間	備考
江寧	十八年十月	十九年五月	八個月	
鎮江	十八年三月	十九年四月	十四個月	
丹陽	十九年五月	十九年十一月	七個月	

嘉定	二十一年十一月	二十二年七月	九個月
青浦	二十一年十月	二十二年十月	十三個月
奉賢	二十一年十月	二十二年八月	十一個月
武進	二十二年二月	二十三年十一月	二十二個月
無錫	二十二年二月	二十三年十月	二十一個月
吳縣	二十二年二月	二十三年十月	二十一個月
常熟	二十二年七月	二十三年十月	十六個月
南匯	二十二年八月	二十三年九月	十四個月
川沙	二十三年九月	二十三年十一月	三個月
松江	二十二年十月	二十三年八月	十一個月
金山	二十三年九月	二十三年十二月	四個月
寶山	二十三年二月	二十三年七月	六個月
上海	二十二年十一月	二十三年二月	四個月
崑山	二十二年十月	二十四年七月	十七個月
太倉	二十三年三月	二十四年三月	十三個月
如皋	二十二年十一月		
崇明	二十三年一月	二十四年三月	十五個月
啓東	二十三年一月	二十四年七月	十九個月
吳江	二十三年一月	二十四年一月	十三個月

縣別	開辦日期	完成日期	共需時間	備考
江寧	十九年度			該縣因改組爲自治實驗縣，清丈業務於二十二年二月停止進行。
鎮江	十八年七月			該縣係先測地形，至二十二年度止，先後僅丈三十餘萬畝，因經費支絀，人員未能派足，工作進行甚延滯，現已丈成一百餘萬畝。
丹陽	十一年十月			該縣調辦以後，即先測道線點及調查工作，至二十一年度止，計丈萬餘畝，關後亦因經費支絀，進行迂緩，至現在止共丈八十六萬餘畝。
青浦	二十二年二月	二十四年三月	二年又二月	
嘉定	二十二年二月	二十四年一月	一年又十月	
奉賢	二十二年二月	二十三年十一月	十個月	
武進	二十二年十月	二十四年六月	一年又九月	
無錫	二十二年十月			二十三年十月改辦航空測量，現正趕繪中。
吳縣	二十二年十月	二十四年九月	二年	該縣清丈因人數不敷，未能如限丈竣，現正在積極辦理，計於本年九月完成。
松江	二十三年四月	二十四年三月	一年	
常熟	二十三年四月	二十四年八月	一年又五個月	
南匯	二十三年四月	二十四年一月	十個月	
上海	二十三年四月	二十三年十二月	九個月	
吳江	二十三年四月			該縣清丈開辦未久，業經正在積極推進，限於二十四年十二月底完成。
崇明	二十四年二月			同上
金山	二十四年五月			同上
川沙	二十四年五月			同上
啓東	二十四年六月			同上
太倉	二十四年四月			同上

四　土地測量

蘇省所辦土地測量業務，大部分爲四種，即省圖根，縣圖根，道線測量及戶地清丈等，各項業務之進行，除省圖根東四系幹線，已於二十二年度內辦理完成，南北系幹線已改歸中央辦理外，其先後舉辦之各縣縣圖根測量，截至二十三年度止（即二十四年六月份止），計共完成鎮江等二十二縣，正在施測而尚未完成者，計爲如皋等十二縣，各縣戶地清丈業務已辦理完成者，計爲青浦、奉賢、上海、嘉定、南匯、松江、武進、常熟、吳縣等九縣，將次完成者，計有鎮江、丹陽、川沙等三縣，及吳縣城市（該縣城市係另行派隊測量），正在實施尚未辦竣者，計爲金山、崇明、太倉、啓東、吳江、海門等六縣，無錫縣則早於二十三年十月改辦航空測量，航線業經完成，現正趕辦調繪工作，不久即可告竣，至南通、崑山二縣，因各該縣在前已由各該縣自辦清丈，與其他各縣情形略異，業經另訂分區道線測量，及抽查覆丈計畫，於本年六月間分別派組前往辦理，所有各項省縣圖根測量，逐月成績及用費，暨各縣清丈業務逐月成績及用費，茲特分別製成各種統計表彙載於次，以資比較。

（1）全省主要圖根測量逐月成績與工作人數統計表

(2)各縣圖根測量成績總計及每點用費表

(3)各縣清丈案務經費每畝攤費比較表

全省主要圖根測量東四系幹線逐月成績與工作人數統計表

年月	工作人數			工作成績		
		選點	造標	觀測	基線	
十七年十月	三	三				
十七年十一月	三	二				
十八年二月	一二	三	一			
十八年三月	一二	三	二	八分之一		
十八年四月	一二	三	二	八分之一		
十八年五月	八	一	三	八分之一		
十八年六月	八	二	二	八分之一		
十八年七月	八	二	三	八分之一		
十八年八月	八		二	八分之一		
十八年九月	八		二	八分之一		
十八年十月	四		二	三		
十八年十一月	二			三		
十八年十二月	二			二		
十九年一月	二			二		
十九年二月	二			三		
十九年十二月	八	八				
二十年一月	八	四				
二十年二月	八	二			五分之一	
二十年三月	一一	三			五分之一	
二十年四月	一一		三		四分之一	
二十年五月	一二	四	二		五分之一	
二十年六月	一八	七	四		五分之一	
二十年七月	一八	六	八			
二十年八月	一六	四	四	三		
二十年九月	一二	四	一	三		
二十年十月	八	一	一	四		
二十年十一月	六	二	一			
二十年十二月	六		一			
二十一年一月	六		二			
二十一年十月	三		一			
二十一年十一月	三					
二十一年十二月	四			三		
二十二年一月	四			一		
二十二年二月						
二十二年三月	四		二			

江蘇省各縣圖根測量成績總計及每點用費表

二十二年四月	五	二		
二十二年五月	五	二		
二十二年六月	五	二		
二十二年七月	六	三		
二十二年八月	四	三		
二十二年九月	六	一	一	
二十二年十月	五	一	二	
二十二年十一月	四	一	三	
二十二年十二月	四	二	二	
二十三年一月	五	二	二	四分之一
二十三年二月	六		一	四分之一
二十三年三月	六			一
二十三年四月	四		一	二
二十三年五月	五		二	五
二十三年六月	五			五
共計	六四	六四	六四	三

附註

一、十七年十二月至十八年一月籌備工作，十九年三月至十一月調作小三角測量，二十一年二月至九月因時局停頓，二十二年二月因改編調度故，皆無成績。

一、本表所列均係外業成績，至於計算工作均由內業人員辦理，故未列入。

一、每月天氣晴雨不定，實際工作日數不等，又因工作有難易之別，故逐月工作人數與成績數，不能成比例。

一、省主要圖根東四系共計本點六十三點，補點一點，基線三條，平均每點用費（選點造標觀測計算全部完成合為一點並包括基線測量在內）約需洋一千二百元左右。

類別	縣別	測量成績			開始日期	完成日期	作業期間	共計用費	平均每點用費	備考
		圖根點	基線	水準						
已完	鎮江	二五八點	一條	八五點	十八年三月	十九年四月	十四月	一二、七六〇.〇〇元	四九.四六元	該縣圖根點計算均由內業人員擔任故其經費未列在內又內有東北部三十點為二十二年二三四各月派員測設者計算由內業人員擔任用費未列入
	江寧	三六六	一	一一〇	十八年十月	十九年五月	八月	一六、八三六.〇〇	四六.〇〇	同上
	丹陽	二六二	一	八八	十九年五月	十九年十一月	七月	一一、四四〇.〇〇	四三.六六	

| 縣 | 完成之各縣 | | |

江蘇省各縣清丈業務經費每畝雜費比較表



附記

一　最近開辦清丈各縣因業務甫經開始故未係列以前概用一千分一比例尺故用費較多

一　上海縣清丈係用一千分一之比例鎮丹青奉嘉五縣在二十三年五月

一　每畝雜費係合圖根清丈兩項作業費用統計之數

一　本表所列係第一期清丈各縣無錫因改辦航空測量故未列入

五　無錫縣土地航空測量

查航空測量為最近發明之捷法，我國各省除江西省南昌縣曾由測量總局派遣航空測量隊辦理該縣之土地航測業務外，其他各省尚未採用，良以航測需用之飛機及儀器並航測人才均未充備，未能廣為推行，蘇省各縣土地測量正在積極推進，頗感於人工測量之費時，航空測量之便捷，決定採用以資試驗，指定以無錫為航測區域，如辦理有效，再推行於其他各縣，曾與測量總局會同擬定航測計畫，於二十三年十月開始辦理，所有控制點測量，航空攝影，及糾正復照各項業務已辦理完竣，現正在積極辦理調繪補測工作，不久即可告竣，茲將計畫附錄於后，以便參考。

無錫縣土地航空測量計畫

區域　無錫縣全境，計實地面積一千三百三十三平方公里，約合二百萬市畝，約合比例尺二千分一圖幅 40cm.×50cm. 地畝原圖一千六百六十七幅，惟有縣界能銷，常有不能銷幅者，茲按一千九百幅計。

業務　航測無錫縣全境地畝原圖，城市戶地除外，三角點由土地局完成之邊長以三千三百公尺為限，其航測業務，分為控制點測量，航空攝影，糾正，復照，調繪補測五項至完成地畝圖為止。

控制點測量　三角點由無錫縣土地局圖根班擔任完成，控制組係擔任控制點測量，控制點每兩點距離以〇·七公里至〇·八公里為限，根據三角圖根點用三角法，三點接或交會法以決定控制點之坐標，以供直接糾正航片為四千分一照片圖之用，共需測定控制點三千點。

航空攝影　全縣擬用二十一公分焦距航攝儀，按八千分一尺度，一次航攝之航空軟片以 17cm.×17cm. 片幅計算，左右重複百分之五十，前後重複百分之六十，每片有效面積為〇·四一五平方公里。無錫縣全境約計一千三百三十三平方公里，共約需照片三千三百片。

糾正業務　根據八千分一航空照片與三角圖根點及控制點糾正為四千分一照片鑲嵌成圖，約計 80cm.×100cm. 圖幅一百二十圖板，以資溼板放大之用。

復照業務　由四千分一鑲嵌圖板，以柯洛丁藥劑製成之溼板復照之放大為二千分一底片，然後曬成藍圖，每張曬印一份以供調查計積之用。

調繪補測　藍圖完成之後，派員攜赴實地逐坵檢對，劃分坵界，注明地目，藍圖上如有陰影不清森林陰蔽之處，則用測板測圖法補行測繪，宅地除外，計算完成全縣二千分一地畝原圖共約一千九百幅 40cm.×50cm. 圖幅，地畝原圖之精度，可至千分之二左右。

工作時間之程序如左表

次	工作項目
第一個月	一、分隊部成立　二、航攝組航攝地形
第二個月	一、航攝組繼續航攝地形　二、控制組測量控制點
第三個月	一、航攝組繼續航攝地形　二、控制組繼續測量控制點
第四個月	一、航攝組工作本月完畢　二、控制組繼續測量控制點　三、糾正組開始糾正照片
第五個月	一、控制組工作本月底完成　二、糾正組繼續糾正照片　三、復照組開始復照
第六個月	一、糾正組繼續糾正照片　二、復照組繼續復照　三、調繪組開始調繪藍圖
第七個月	一、糾正組及復照組工作均於本月完畢　二、調繪組繼續調繪藍圖

時間航空攝影　此項業務先於已成之三角點區域，第一個月開始工作預計航攝十七次，補攝及視察七次，共約需飛行二十四次，每月飛行六次，需時六個月。

控制點測量　每組每日平均選點觀測各二點（不測水準），以十六組為單位擔任之，每組一人，約需作業九十四日，遞站三日，風雨及其他約二十三日，共一百二十日計四個月。

糾正業務　糾正八千分一航片為四千分一照片，約計一百二十圖板，每月糾正完正三十圖板（以一架糾正機作業力計算），共需時四個月。

復照業務　溼版復機每日夜可放製二十五幅藍圖，約計一千九百幅，需時三個月。

調繪補測　查地畝原圖約計 40cm.×50cm. 圖幅一千九百幅，每員每月調繪十幅，以調繪員五十人擔任之，約需時四個月。