

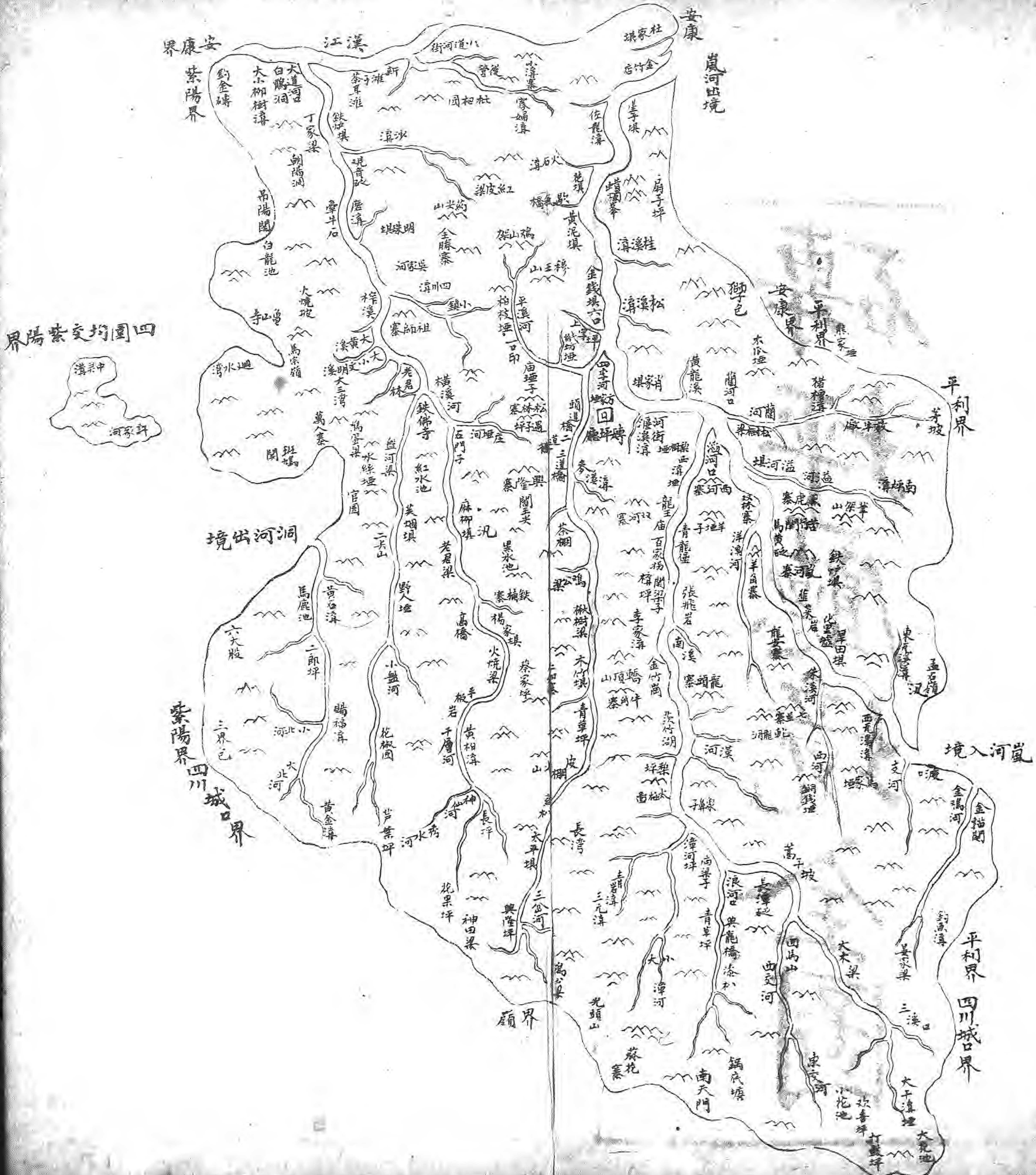


1107

31653

磚坪廳境全圖





安康界  
紫陽界

安康  
嵐河出境

四圍均交紫陽界

洞河出境

紫陽界  
四川城界


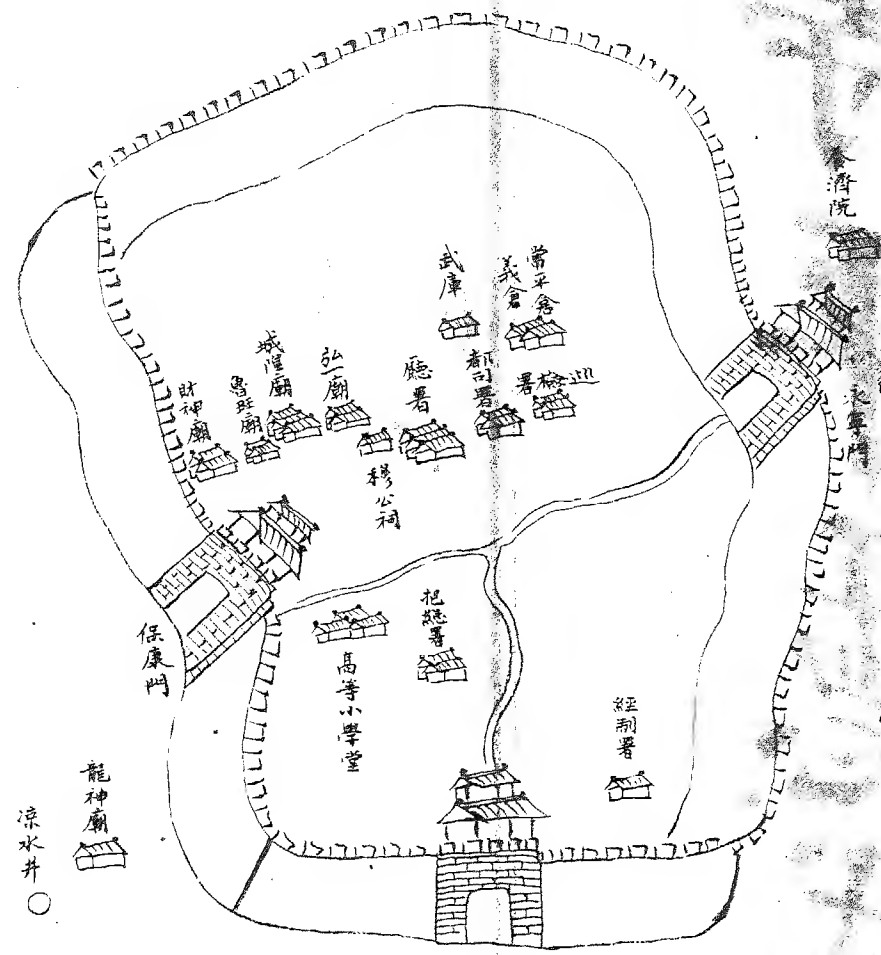
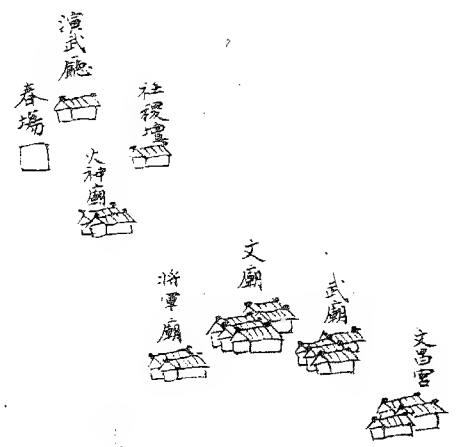
嵐河入境

平利界  
四川城界

顧界



磚坪廳城圖





臨嶺門




東



永安門



移公祠



任康門



涼水井

磚坪地理志

廳治沿革攷

磚坪禹貢梁州域也商周時為庸國春秋文公十六年併於楚戰國秦惠王取楚漢中六百里此地與焉迨始皇列為縣曰西城屬漢中郡漢隸益州王莽易名新城東漢建安二十年置為西城郡魏改郡魏興西城附郭隸荊州晉因之劉宋改隸梁州梁改南梁州魏興郡西城隸之西魏王雒平魏興因其地產金尋更名金州後周置安康郡天和四年西城併吉安

入金州治隋初復置西城郡隸梁州義寧二年仍以名縣唐武德元年仍改為金州領西城隸山南東道逮天寶乾元間兩更郡名曰安康曰漢陰後復更名金州自五代以迄兩宋數百年中迭更六朝而金州西城之名罔替惟元經兵燹後廢西城縣乃降為散州仍秦治屬漢中明萬曆十一年易興安州二十四年改為直隸州

國朝乾隆四十八年復陞為府安康首縣其地盡歸管轄縣境遼濶因設縣丞一員駐西南磚坪專司緝捕

磚坪之設官自此始嘉慶季年秦楚蜀大吏會奏以三省邊疆山深林密為盜賊藪請移鳳翔通判於此靖邊撫民

制曰可道光二年改設廳治屬興安府

附節錄改磚坪廳通判原摺

一陝西邊境應改設文員以資治理也查陝西興安府屬之安康所管地方跬步皆山該縣迤南磚坪營與四川太平廳城口廳營連之大界嶺楊泗巖南天門兩扇門等處未開老林袤長三四百里地極險要

原設縣丞不足以資治理應改設撫民通判並設巡  
檢一員兼司獄事其地距安康二百四十里係通蜀  
要路添設廳治自安康南直抵川界俱歸通判管理  
與知縣分疆治理庶無鞭長莫及之虞查有鳳翔府  
通判與該府同城事簡等閒可以裁抵改為磚坪撫  
民通判該處界連川楚地方緊要請照孝義甯陝留  
壩定遠等處廳邊俸之例定為在外題調之要缺五  
年俸滿保題陝省繁缺其應需巡檢一員查留壩廳  
南星巡檢係屬閒曹應即裁汰改為磚坪巡檢兼司

獄事舊設磚坪縣丞一員查漢中府屬之黑河棧壩  
一帶綿亘數百里地甚險要應請將磚坪縣丞移駐  
黑河適中之略陽觀音寺改為略陽縣縣丞專司巡  
緝以昭嚴密

附考梁州域

通志復為庸國

尚書牧誓庸蜀羗

記金州周庸國春秋文十六年楚資政錄商周時為

庸國號楚地春秋文十六年楚資政錄商周時為



安 隋書地理志魏改吉安屬金州襄宇記後魏吉安

通志周天和四年省西城并吉安入金州治

地 里

磚坪地處省南距省九百六十里在興安府之西南

相距三百四十里初為安康縣丞分駐地道光初撥

安康小道河大道河嵐河三鋪平利維新一里地改

陞為廳其疆域東路由廳至蘭河口十五里由蘭河

口至草鞋壩十五里由草鞋壩至放牛廠二十五里

由放牛廠至茅坡梁二十五里與平邑交界又由蘭

河口分枝至溢河壩十五里溢河壩至化鯉壩四十

里化鯉壩至孟氏嶺汎三十里孟氏嶺汎至金貓關

三十里亦與平邑交界南路由廳至梅家寨三十里

梅家寨至梅坪二十里梅坪至漳河坪五十里漳河

坪至回馬山四十里回馬山至打鼓坪四十里與四

川交界又南由廳城至麥溪溝三十里麥溪溝至木

竹壩三十里木竹壩至界梁一百里與四川交界西

路由廳城至一口印二十五里一口印至小鎮泰山

廟二十五里泰山廟至明珠壩三十里明珠壩至吊

陽關十五里與紫陽交界又西由明珠壩分枝至大道河口五十里與安康交界北路由廳城至方家壩五里方家壩至六口十五里六口至黃泥壩十里黃泥壩至花壩十里花壩至佐龍溝二十里佐龍溝至杜家壩三十里與安康交界

山

本境山脈可分為五一中梁子東為蟒蛇吐箭西為穆王寨再西為萬人寨其在嵐河之東北者為南宮觀山其山俱發源於巴嶺橫亘廳南儼如屋脊嶺以

南為四川城口北即廳境自西北斜貫東南綿長二百五十餘里

中梁子山脈自巴嶺之光頭山起山左為大漳河腦右為滄水河腦蜿蜒北走十五里許突起一峰為三元寨濱於漳河之西再北七十餘里又聳出秀峰為轎頂山之左為木竹壩右為茨竹湖而保民寨八家寨皆峙於其北又二十里為雙河寨又二十里為梅家寨山勢至此漸次擴張分數十丈向東北抵嵐河而盡其正枝再北十五里為梯雲寨寨之麓廳城

在焉再五里至方家壩再十五里至水圍城而盡蟒  
蛇吐箭山脈發巴嶺之火花池其東即平利界也此  
山分枝甚多其正枝向西北斜行而分枝皆向北直  
行其第一枝為金貓關山脈山左水入金鷄河山右  
水入平利牙河本廳與平邑即以此山分水嶺為界  
此分枝計長七十里至金貓關抵嵐河而盡第二支  
自鳳形山分脈至高視巢止長四十餘里山左水入  
支河右水入金鷄河第三支自天柱山分脈至貓兒  
寨山左水入朱溪河右入支河計長四十五里其第

四枝自小天山分脈至羊角寨止計長三十餘里山  
左水入洋溪河右水上截入朱溪河下截入嵐河以  
上四枝均北行抵嵐河而盡正枝自朱溪河腦束腰  
為峽迤西北行層巒疊嶂有藥王寨閣王尖俱險自  
控斷崗以下山勢稍平至滔河口蟒蛇吐箭處而盡  
即俗傳水賊劉宏墓處也山左水入滔河右入嵐河  
計長一百三十餘里  
穆王寨山脈在中梁子脈之西起於巴嶺之楊泗巖  
北下三十里有俗呼為小拳天嶺者峯極峭麗再北

八十里至遇子坪始迤而西至柏枝塢山腰為之一  
束再北三十里即穆王寨山勢突起峯極高峻而山  
頂平廣約百餘畝明末為山賊所據有跑馬場大石  
磨諸遺迹環境諸山以此為最高再北則分數枝峯  
峻谷深林箐深密一枝自紅皮梁西北行約三十里  
為藥尖山此山為西北巨鎮山上多藥故名又三十  
里至沙溝而盡一枝自青巖寨西北抵漢江南之磨  
盤山而盡山左水由沙溝入大道河右入小道河有  
太平金星白巖安樂諸險寨其正枝傍嵐河而北至

小道河腦山腰畧為一束右即佐龍溝之南源再北  
十餘里至廖家壩為佐龍溝北源入安康境三十里  
抵漢江而盡此山約長二百四十里直貫廳境之中  
其在本境者二百一十里入安康境者僅三十里山  
之右自穆王山以上水入四率河以下均入嵐河山  
左自青巖寨以上水入大道河以下水入漢江  
萬人寨山脈自巴嶺之潘家山發脈起首即分東西  
二處如戟指然其東枝右依盤河左傍橫溪河至鐵  
佛寺而盡計長九十餘里西枝左為洞河源即大小

北河右挾盤河迤北五十里至大小水綠埡為芙蓉煙壩官園東西相通孔道再北三十里即萬人寨寨極高大凡鍾靈溝班鳩關諸堡入城多取道於此自此以北則亂山高下巒嶂複雜至吊楊關而勢為一束此西來孔道亦要地也自此迤而西北山勢復聳直抵漢濱安康嘴而盡山右水均入大道河山左水均入洞河其山左諸堡如班鳩關如响水溝如迴水灣如許家河如鄔家塢如鍾靈溝皆懸紫陽境內星羅棋布不與麻境毗連者也

南宮觀山山脈在嵐河東北發源於平利之化龍山至東瓦溪溝腦獨樹巖始入廳境山左分枝在廳境中者有三一自獨樹巖分枝為筆架山秀峯高聳石盡人立有寶蓮石門諸勝境又有蓮盆為五瓣石片所成高懸巖側人工不及為嵐河名山之一西為黑虎寨寨之麓苦竹關在馬關前為麻柳冲即周副將玉堂繫會匪處也再西北至柴埡寨而盡計長四十二里山左水入嵐河右入溢河其自塢頭山分枝者右三星寨山脈西行至松樹梁而盡計長五十餘里山

左水入溢河右入蘭河其自平頭山分枝西北行者  
 為雲霧山脈山左水入嵐河右入香河為安康境至  
 雲蓋峯迤而北有蠟燭山再北由獐子溝腦入安康  
 境至香河口而盡計長百餘里在境約八十餘里  
 白鶴巖山 在廳東距廳城二里許形  
 中梁子山 在廳南距廳城五里許  
 梯雲寨山 在廳西距廳城三里許山半  
 營盤梁山 在廳北距廳城四里許山環水抱  
 龍安寨山 在廳東距廳城八里許山發脈於龍山迤  
 遠而東至寨下而止寨舊有石城不完固

筆架山

臘燭山 羊耳寨山

光緒二十九年監生戚肇  
 南獨出賢重修如鐵壁然  
 在廳東距廳城百里有寶蓮洞鄉人就此建有廟方  
 池大旱不涸廳下有石對立中石筍高標下石  
 廟外向左右觀武石挺立石相掩映  
 門子出此覩鷄公石奇石五相掩映  
 蓮花石盆又有古木奇石互相掩映  
 此皆天造地設令人叫絕真仙境也  
 在廳北距廳城四十里兩峯然  
 對峙上凌霄漢如臘燭然  
 在廳南距廳城四十里發源於龍山  
 在廳南距廳城四十里發源於龍山  
 望空閣舊有鐵寨之名傍有孤峯卓  
 立形極峭拔有一柱擎天之勢然

按本境之山概發源於西蜀踰界梁以來分枝漸

多或入平利界或入紫陽界或入安康界或至本境而止或至漢江而止凡有名之山與廳城有關係有古蹟者俱採訪叙明其餘疊嶂層巒枝峯蔓壑前此無志書可考無畫圖可按自來無名故不悉志

東鄉

蘭河口距廳城十五里東草鞋塹西城關南溢河壩北直上大梁接安康界溯河數里有相子廟形式狹小迤北忠信寨頗險峻土人避賊恆於此

草鞋塹距城三十里東與放牛廠連西蘭河口南溢河口交界北至木瓜塹與安康交界其地初等小學堂暫租民屋俟經費足後即擇地改設

放牛廠距城五十里西界草鞋塹南界溢河上保東至茅坡梁北至熊家塹交平利界香爐山聳其北山建祖師廟頗稱勝境山石為凌霄寨尤高聳其初等小學堂亦暫租民房俟後改建  
溢河壩上保距城七十里東至界嶺與平利接西與下保接界南至曾子石與化鯉壩接界北與放牛廠

草鞋埡接界其初等小學堂設於二郎廟上下保均附於此

溢河壩下保距城三十里東界與上保西南龍王廟南化鯉墟西南洋溪河北蘭河口東北草鞋埡街臨嵐河自此河可通舟至花壩歇慙橋其南苦竹關即昔安康平利分界處

洋溪河距城四十五里東連化鯉墟東南與朱溪河連西南接茨竹湖界西構坪北龍王廟東北溢河壩化鯉墟距城八十里東抵瓦溪溝南抵朱溪河西抵

洋溪河北抵溢河上保其地有土主廟齋室尚多初等小學堂寓其內距街二里有關帝廟廟前有明石爐一鍾一街下十餘里有韭菜巖壁立千仞下臨嵐水土人於巖腹鑿為通衢最稱險要街上數里開羊壩為楊忠武公破賊處其碑碣尚存

朱溪河距城一百二十里東北瓦溪溝界東支河南東郊河界西漢河界西北洋溪河界

瓦溪溝距城一百二十里東至毛家溝梁與平利交界南交支河界西南與朱溪河交界西交化鯉墟界



北交平利界其地孟氏嶺為分汛所駐係東路要區  
迤西旱田壩有祖師廟棟宇宏敞昔為興善學舍今  
雖稍毀然初等小學堂寓其內尚屬裕如  
支河距城一百四十里東北至嵐河接平利界東接  
金鷄河界南接三溪口界西接朱溪河界北接瓦溪  
溝界  
金鷄河距城一百六十里東界平利南界三溪口西  
界支河北界平利其東金貓關為嵐河入境之地最  
稱險要

南鄉

龍王廟距城三十里東北與溢河下保連東與洋溪  
河連南與構坪交界西與麥溪溝交界西北與城關  
接界北與蘭河交界其初等小學堂設關梁子勢頗  
高敞  
構坪距城五十里東與洋溪河交界南交茨竹湖界  
西南交木竹壩界西北交麥溪溝界北交龍王廟界  
其地舊為關卡今則上山老林開墾已盡人煙稠密  
為南北通衢不復稱險要矣

茨竹湖距城八十里東北與洋溪河接界南與漢河  
接界西與木竹壩接界北與構坪接界其地臨滔河  
河之南有泰山廟屋宇尚多初等小學堂寓其內  
漢河距城一百里東抵朱溪河界南抵漳河坪界西  
抵木竹壩之滄水河界北抵茨竹湖界其初等小學  
堂設立迤東之玉皇廟迤西有祖師廟係前明萬曆  
時舊址碑碣猶存

漳河坪距城一百二十里東交西郊河界南直上界  
嶺交四川界西南交漳河界西交木竹壩之滄水河

界北交漢河界其地上截漆松街舊頗繁盛近因洋  
茅不熟居民寥落故初等小學堂擇地於下截之長  
潭編其對面山梁有德繼勇侯營壘故址下街頭關  
帝廟亦德公建樑柱尚存

大小漳河距城一百四十里東北與漳河坪連界南  
與四川城口連界西與滄水河連界地多不毛人煙  
亦稀故初等小學堂未能興辦其河腦葵花寨勢極  
險峻嘉慶時白蓮教匪盤踞於此  
東西郊河三溪口距城一百六十里東抵平利南界

界嶺抵四川界西抵漳河坪北抵金鷄河平溪  
頭道橋距城十五里東與城關交界南與麥溪溝交  
界西至遇子坪與鐵佛寺交界北至爐架山與平溪  
河交界其地石橋甚固石頭道二道三道之名頭橋  
上十里許有泰山廟舍宇尚闊因設為初等小學堂  
麥溪溝距城三十里東界龍王廟南界木竹壩西南  
界橫溪河西界小溝北界頭道橋街臨四季河多民  
居而貿易者無幾距街二里許有文昌宮殿堂濶大  
設初等小學堂於其中南手攀巖鷄公梁等處素稱

險要嘉慶時我兵扼其地以剿教匪獲全勝焉  
木竹壩距城一百二十里東與茨竹湖交界南與四  
川城口交界西與神仙河交界北與麥溪溝交界其  
地舊與三岔河為二保近因上山居民稀少故合為  
一區但山頂楊泗巖十八拐等處地極狹誠天險也

### 西鄉

平溪河距城二十五里東至方家壩與城關連界南  
與頭道橋連西至柏枝壩與小鎮連界北與六口連  
界一口印山居其中山頂蓋初等小學堂地勢頗佳

其迤南雍灣有白龍洞禱雨輒應  
小鎮距城五十里東界連平溪河南界至光頭嶺接  
鐵佛寺西南至仙女池梁接梓溪西與明珠壩交界  
北至紅皮梁與小道河上保交界有祖師寨山形小  
而秀盤鎮中央均以小鎮名其初等小學堂暫借花  
廟子俟經費籌足後當更改建  
明珠壩距城八十里東至夏家墳與小鎮交界東南  
交梓溪界南至吊陽關接紫陽界西接鐵爐壩界北  
接小道河上保界市鎮居中貿易頗盛街後有泰山

廟為土人會議之所距街里許即四聖殿附設初等  
小學堂街對面山相傳古有夜明珠照徹數里行人  
來往無須秉燭故以為名

鐵爐壩距城一百五十里東接明珠壩界南交紫陽  
界西通大道河界北交小道河中保界舊有市鎮近  
年被水冲突傾圮頗多東西通明珠壩處為觀音塢  
兩山壁立磴道盤空土人於道中立一碣門有一夫  
當關萬夫莫開之勢故同治初川逆粵逆均迂道出  
吊陽關境內得免其害

大道河距城一百三十里東與鐵爐壩交界南至安  
康嘴與紫陽交界西即漢水與安康分界北接小道  
河下保界街面臨漢帆檣上下商務暢興街後有泗  
王廟屋尚寬濶因借設初等小學堂  
榨溪距城九十里東與小鎮交界北至火燒坡交明  
珠壩街東南至文明溪交鐵佛寺界南與三灣交界  
西抵柴埡子交迎水灣界

鐵佛寺距城七十里東至大梁交頭道橋界東南連  
小溝界南接橫溪河界西接三灣界西北交榨溪界

北連小鎮界市鎮臨盤河橫溪河交口處街面有鐵  
佛寺廟初等小學堂附其內

小溝距城五十里東至閻王尖交麥溪溝界南至老  
君梁交橫溪河界西北均交鐵佛寺界

橫溪河距城九十里東與木竹壩相連南界神仙河  
西接芙蓉壩北界鐵佛寺東北交小溝界地僻市小  
商務不興其初等小學堂臨大小河交口處山水頗  
佳距街二十里為麻柳壩汎地又東十里有高橋窰  
壑上轟如虹卧空橋下又二里有得勝塢相傳為楊

忠武公殺賊處

神仙河距城一百一十里東與三岔河交界南四川  
城口界西接千層河界北接橫溪河界其地係書院  
公業舊出洋芋人煙頗多近因洋芋歉收與千層河  
兩處共數十戶而已  
千層河距城一百二十里東與神仙河連界南與城  
口連界西接盤河界北接橫溪河界  
三灣距城九十里東交鐵佛寺界南界芙蓉壩西南  
交官園界西至萬人寨交紫陽界北與榨溪交界

芙蓉壩距城一百里東接榨溪界南交盤河界西接  
官園界北交三灣界

大小盤河距城一百二十里東與千層河交界南至  
牛角灣交城口界西交北河與芙蓉壩界

大小北河距城一百四十里東與盤河交界南至漆  
松灣交城口界西接八大股交紫陽界北與官園界  
官園距城一百二十里東與芙蓉壩接界南接北河  
界西至天橋寨接紫陽古家村界北接三灣界嘉慶  
初楊忠武公率兵駐此剿賊故以官園名其營壘

故址前數載尚餘牆數堵今圯街面闕帝廟亦公鑿  
修棟宇崇宏今附設初等小學堂距街五里有龍洞  
灣每久晴望洞中有白雲騰起必大雨禱雨亦無不  
應  
班鳩關距城一百五十里東至河南玉屏山西土水  
壩滴水巖均交紫陽界市鎮雖小然販運川鹽者麇  
集於此故貿易尚佳街面德興公廓乎有容初等小  
學堂亦附於內距街半里許為紫陽汎地汎後尖峯  
十餘丈上有小洞相傳者昔有石班鳩一對故地名

以此義也

迴水灣距城一百四十里東至紫坵子交梓溪界西  
南北三面均交紫陽界街面臨河可通小舟故貿易  
甚為便易

鍾靈溝距城二百七十里四圍均交紫陽界

北鄉

六口河東距城二十里東至大梁交安康西境至河  
交西保寨南至蕭家壩交城關界北與黃泥壩交界  
六口河西距城二十里東至河與東保分界南至上

字坪西至大梁均交平溪河界北黃泥壩其接黃泥壩之處有觀音埭係北出要途路上建觀音廟前臨大河後倚危巖頗堪游眺黃泥壩距城三十里東交安康界南交六口界西至大梁北交花壩街頭有泰山廟建置甚早距街五里有橋石歇憇頗完固嵐水自此以下至火石溝亂石縱橫不通舟楫商賈苦之

花壩距城四十里東交安康界南黃泥壩界西小道河上保界北佐龍溝界街近嵐河以不通舟楫商務不

暢距街十里為火石溝兩山壁立一水中通最為險要同治初土人防堵於此川粵各逆均不敢越此而敗北

佐龍溝距城六十里東至天瑞交安康界南交花壩界西至寡婦溝腦交小道河界北交杜家壩界水陸交通街市繁盛街北即佐龍溝溝面絙以鐵索橋逾橋而北道旁有泰山廟規模濶大為閭廡諸廟之最初等小學堂即設其中

杜家壩距城九十里東境至河交安康界南至戴花



嶺與佐龍溝交界西至廖家埕交小道河下保界北  
抵嵐河交安康界

小道河上保距城八十里東至紅皮梁與小鎮交界  
南極樂山尖與明珠壩交界西至沙溝交鐵爐壩界

北與中保交界  
小道河中保距城一百里東與佐龍溝交界南與上  
保交界西與鐵爐壩交界北與下保交界其街市臨

河河建橋甚固  
小道河下保距城一百二十里東與杜家壩交界南

與中保交界北抵漢交安康界

嵐河水出太平北平利南之界嶺水自嶺北發源初

名嵐溪西北流四十里橫當河右注之又二十里名

高嵐河正陽河挾竹橋河水右注之又二十里八仙

河左注之又四里左納劄石河又十里右納讓河又

六十里至松樹坪又會白沙河嵐河之名始著白沙  
河又名漢河源出化龍山行九十五里入嵐河郡志  
謂出化龍山者為嵐河誤也自白沙河流三十里左

得牙河又五十里經孟氏嶺右納蛇蚤河又八里至  
金貓關入磚坪境金鷄河古注之又二十五里支河  
左注之又十五里左納朱溪河又二十里經苦竹關  
又二十里左納洋溪河又十五里右納溢河又八里  
左會滔河滔河水於東西二處東郊水出兩扇門西  
郊水出漆松各行七八十里合流始名滔河次第納  
浪河大漳河漢河諸水以入於嵐蓋支流中最大者  
矣嵐河又五里右納蘭河又十四里經磚坪老城又  
一里經今城又十五里經水圍城四季河挾滄水河

平溪河左注之以上皆西北流至此轉而東北流又  
五里經六口又十五里經黃泥壩又十里經花壩再  
十里經火石溝又二十里至佐龍溝溝水左注之又  
二十里大香河受小香河蹺蹊河水右注之復西北  
流十里經杜家壩入安康境又四五里堰渠河右注  
之又三十里入於漢計長五百餘里其水自火石溝  
以下皆通舟楫以上自歇憇橋亦可泛舟至溢河壩  
按廳境之水以嵐河為最安康縣志貢生謝玉瑛  
攷嵐河源記甚詳但間有與本境不合者特錄原

記而竊以己意增補之大道河之源有二左千層  
河右神仙河千層河發源於界嶺神田梁西北流  
二十里秀水河左注之又東北流二十里與神仙  
河會神仙河亦發源於界嶺北流四十里與千層  
河會合流五里黃柏溝水右注之又北流四十里  
為橫溪河小河水右注之又北流十五里經麻柳  
壩又十五里小溝水自黑水池發源西流行二十  
里左注之又北流十里至石門子莊洋河水左注  
之又十里至鐵佛寺街前盤河水亦自界嶺潘家

坪發源行一百一十里由左來會又西流五里小  
文明溪水左注之又五里大文明溪水左注之又  
十里大橫溪水自管家山來左注之又十二里納  
榨溪水其水自柴埡子發源行三十里來會又東  
北流十里小鎮河水右注之又二里許納無瑕河  
水又十五里經明珠壩街磨溝水右注之又十里  
納紙房溝水又十五里沙溝水自紅皮梁發源流  
三十餘里右注之又里許經鐵爐壩又二十五里  
至大道河街前入於漢山水源委均在本境其流

域計長二百餘里  
 小道河之源於本保水溝寨西北流十五里銀杏  
 溝水右注之又十里左納黃泥溝水又五里經小  
 道河街又西流十五里入於漢  
 洞河之水亦發源於廳境黃金溝西流十里許石  
 板溝水左注之又二十五里後小河水自藥松灣  
 發源北行三十里左注之又北流二十里至官園  
 黃田溝水右注之又西流至滴水巖入紫陽境又  
 西十里至倒開門仍入廳境又西北流十五里入

道水自紫陽界入本境官園挾北道河水經班鳩  
 關來左注之又北流二十里右納相木溝水又十  
 里經迴水灣又五里為目連橋目連溝水左注之  
 又五里為七木溝出碑坪界  
 嵐河在廳東源委前已叙明廳城以上石滾壩約灌  
 田在廳東源委前已叙明廳城以上石滾壩約灌  
 金雞河在廳東源委前已叙明廳城以上石滾壩約灌  
 支河在廳東源委前已叙明廳城以上石滾壩約灌  
 朱溪河在廳東源委前已叙明廳城以上石滾壩約灌  
 溢河在廳東源委前已叙明廳城以上石滾壩約灌

金龍關 橫溪河 小河道 大溪河 平溪河 四季河 滔溪河 洋溪河 蘭溪河

皆在壁立相距去丈餘東龍涎而於界相  
 在廳南廳道城一有石龍涎地而  
 落水注大廳漢廳鐵佛李灌十田里發十源於界  
 在廳西入江廳佛李灌十田里發十源於界  
 寨在廳西入江廳佛李灌十田里發十源於界  
 水在廳西入江廳佛李灌十田里發十源於界  
 在坡在坡在坡在坡在坡在坡在坡在坡  
 在界在界在界在界在界在界在界在界

魚洞子

鐵佛寺

觀音碕

青西現有石龍頭蜿蜒而入其下黃色潭內有大  
 餘微值天鱗甲雨則入其背人臨深之潭內有大  
 魚每值天鱗甲雨則入其背人臨深之潭內有大  
 故以金龍天鱗甲雨則入其背人臨深之潭內有大  
 在廳南出距城八里路之背人臨深之潭內有大  
 魚自湧南出距城八里路之背人臨深之潭內有大  
 百餘年漸少十人亦里路之背人臨深之潭內有大  
 近數年漸少十人亦里路之背人臨深之潭內有大  
 在廳西漸少十人亦里路之背人臨深之潭內有大  
 餘相傳有廳城少十人亦里路之背人臨深之潭內有大  
 不建廟移一人城少十人亦里路之背人臨深之潭內有大  
 於此能廟移一人城少十人亦里路之背人臨深之潭內有大  
 在於此能廟移一人城少十人亦里路之背人臨深之潭內有大  
 所在不廳西建廟移一人城少十人亦里路之背人臨深之潭內有大  
 觀音所能西建廟移一人城少十人亦里路之背人臨深之潭內有大  
 各一音不廳西建廟移一人城少十人亦里路之背人臨深之潭內有大  
 年冬將至所到巖腹城之因尊城少十人亦里路之背人臨深之潭內有大  
 人為將至所到巖腹城之因尊城少十人亦里路之背人臨深之潭內有大  
 以冬將至所到巖腹城之因尊城少十人亦里路之背人臨深之潭內有大

仙人掌

在廳北距廳城五十里有巨靈手足之迹望之似不

天池

本天造地設周圍四百里餘步水從中出大旱

涼水井

在城外東北隅水自土中湧出冬温

川

磚坪之地本安康平利紫陽所分西南與城口太平  
接界其水多發源於界梁東北與安康平利紫陽接  
界其水亦多發源於界梁正河所灌平地之田前已  
備志其餘小河小溪小溝所灌之田或數畝或數十

畝高下不一廣狹不同大小長短不齊採訪所及逐  
問置田之人亦不能悉計其畝數非若安康漢陰之  
田也

道路

廳城東路東行五里至渡船口過渡十里為蘭河口  
涉蘭河十五里至溢河壩逾溢河十五里至馬蝗碛  
越碛又十五里至興隆坪又十里至田家壩又十里  
至鐵爐壩又十里至化鯉壩又十里至旱田壩又十  
里至石滾壩又十里至孟氏嶺入平利境此東行正

路其支路自蘭河口行十里至草鞋壩二十里至放  
牛廠又十五里至茅坡梁入平利境  
廳城南路有二一自廳城向東南行五里至梨樹壩  
十里至埡頭溪十五里至梅家寨十里至關梁子十  
里至構坪十里至金竹岡二十里至太極圖五里至  
象鼻子十五里至漳河坪自漳河坪分三支路一支  
二十五里至大漳河四十五里至界嶺一支二十里  
至小漳河四十五里至界嶺一支自漳河坪十里至  
浪河口自浪河又分二支一支五十里至漆松二十

五里至界嶺一支二十里至長潭碛二十五里至三  
溪口三十五里至界嶺北東南通四川城口廳之路  
也其正南路則自廳城行五里至方家壩又十里至  
頭道橋又十五里至麥溪溝又四十里至木竹壩又  
十五里至滄水河又十五里下茨棚又十五里至藥  
松又十里至腰棚又十五里至三公河又十里至鷄  
公梁交界嶺北正南通四川之要路也  
廳城西路亦有二一自廳城西南行至頭道橋十五  
里至三道橋十里西行至韓家塢十里又西行上關

王尖十里又至天福堂十里又下至橫溪河街十里  
至銅燈埡十里至芙蓉煙壩十里至此上水絲埡十里  
下至官園十里又十里至滴水巖出本廳境此正西  
路也其少偏北一路則自廳城西行六里至四季河  
橋又二十里至一口印又十五里至柏枝埡又十里  
至小鎮又三十里至明珠壩分一夫路渡水行十五  
里逾吊陽關入紫陽其正路則自明珠壩至鐵爐壩  
二十五里鐵爐壩至大道河又二十五里交安康境  
廳城北路則自廳境行二十里至六口又十里至黃

泥壩又十里至花壩又二十里至佐龍溝自佐龍溝  
分枝路行四十里至小道河街又十五里出小道河  
口交安康境其正路則自佐龍溝行三十里至杜家  
壩渡嵐河入安康境

### 田賦

原額係於道光二年由安平二縣分撥實熟地三十  
二頃七十畝二分二毫六忽七微六纖四塵一渺每  
畝起科不等共折色糧六十八石八斗八升三合一  
勺二抄六撮二粟共額徵折色銀一百六十兩四錢



八分六厘三毫七微一纖四塵八渺二漠四沙九洙  
六洒  
丁銀實徵二十八兩六錢八分六厘有奇  
均徭銀實徵二十六兩八錢三分六厘有奇  
遇閏加徵銀六兩一錢五分六厘有奇  
祿米實徵一十三石六斗五升三合有奇  
鹽課銀四十三兩六錢四分三厘  
茶課銀二十三兩九錢三分三厘  
地稅銀二十五兩一錢五分七厘

係茶商出辦  
係買房土業主  
係輸納原無定額  
係輸納原無定額

畜稅銀六兩六錢六厘

係買主輸納原無  
係買主輸納原無

### 倉儲

義倉 光緒三年通判徐公敷瀚奉文勸捐義谷城  
鄉共捐存京斗稻谷一千九百七十五石三斗有奇  
六年又續捐京斗義谷一千零五十三石五斗七年  
通判李聰勸捐義谷京斗共六千二百七十餘石除  
修倉提用外實存京斗谷五千三百二十餘石分九  
倉儲之城內一倉化鯉墟一倉興隆坪木竹壩各一  
倉黃泥壩佐龍溝各一倉明珠壩鐵佛寺官園各一

倉迨二十三年振濟後迄今各倉尚存京斗谷一千二百餘石

常平倉 光緒十九年通判魯公沛稟請常平買谷紋銀二十兩共買京斗稻谷二千三百六十六石五斗二升三合隨即賑濟貧民動用二十年陝西布政司李 札發庫平紋銀四千兩為常平倉本陸續採買現存京斗稻谷三千五百四十二石五斗五升二合

