

Gesetz- und Verordnungsblatt



Gesetz- und Verordnungsblatt für Berlin

Herausgeber: Senatsverwaltung für Justiz und Verbraucherschutz

70. Jahrgang Nr. 28

Berlin, den 16. Dezember 2014

03227

Inhalt

24.11.2014	Veröffentlichung zum Bestand des Sondervermögens Immobilien des Landes Berlin.....	415
	630-10	

Veröffentlichung
zum Bestand des Sondervermögens Immobilien des Landes Berlin

Gemäß § 1 Absatz 2 Satz 5 des Gesetzes über die Errichtung eines Sondervermögens Immobilien des Landes Berlin vom 4. Dezember 2002 (GVBl. S. 357), zuletzt geändert durch Gesetz vom 14. Juli 2006 (GVBl. S. 832), wird der neue Gesamtbestand des Sondervermögens zum 31. Dezember 2014 wie folgt veröffentlicht:

Berlin, den 24. November 2014

Senatsverwaltung für Finanzen

Im Auftrag
Hans-Jürgen R e i l

Anlage (zu § 1 Absatz 2 Satz 1)

A – Allgemeiner Bestand –

Lage / Adresse	Bezirk	Gemarkung	Flur	Flurstück	Grundstücksfläche in m ²	Bemerkungen
Albrecht-Achilles-Str. 61–64	Charlottenburg-Wilmersdorf	Wilmersdorf	2	406	4.793	
Albrechtstr. 1, 2, 3, Kuhligshofstr. 1, 2, 3, 4, 5, 6, Schloßstr. 78, 79, 80, 81 und 82	Steglitz-Zehlendorf	Steglitz	2	2189	17.620	50/100 landeseigener Miteigentumsanteil nach WEG
Alt-Friedrichsfelde 60	Lichtenberg	Lichtenberg	608 608 608 709 709 609 45 48 59 63 76 47	1 2 3 214 218 64 15 48 82 1 830 47	381 243 12.849 35.573 1.559 41.469 15 8.822 82 1 830 1.418	Lagebez. Alt-Friedrichsfelde Lagebez. Alt-Friedrichsfelde Lagebez. Alt-Friedrichsfelde Lagebez. Alfred-Kowalke-Str. Lagebez. Alfred-Kowalke-Str. 23 Lagebez. östl. A.-Kowalke-Str. 25 Lagebez. Alfred-Kowalke-Str. Lagebez. Alfred-Kowalke-Str. Lagebez. öst. Charlottenstr. 1 A
Am Festungsgraben 1, Dorotheenstraße 5–7, Hinter dem Gießhaus 2	Mitte	Mitte	820	243	ca. 4.493	Teilfläche, beschreibender Flächenverlauf a;b;c;d;e;f;g;h;i;C;B;a (Anlage A 1)
Am Köllnischen Park 3 Rungestr. 29	Mitte	Mitte	718	275	5.716	
An der Urania 2, 4, 6, 8, 10, Kurfürstenstraße	Tempelhof-Schöneberg	Schöneberg	82	241	4.641	Objektanschrift „An der Urania 4–10“
Auf dem Grat 2 (Clayallee 138)	Steglitz-Zehlendorf	Dahlem	24	30	5.527	
Belziger Str. 52–58, Gothaer Str. 09–14, (Wartburgstr. 44–46)	Tempelhof-Schöneberg	Schöneberg	33	55/1 54	15.428 351	
Bismarckstr. 48 Spielhagenstr. 16, 17, 18	Charlottenburg-Wilmersdorf	Charlottenburg	4	761	10.087	
Bredtschneiderstr. 5, Meerscheidtstr. 2, Messedamm 4	Charlottenburg-Wilmersdorf	Charlottenburg	9	147	3.949	
Brodauer Str. 16-22	Marzahn-Hellersdorf	Marzahn	174	311	1.485	
Brunnenstr. 186	Mitte	Mitte	120	458	712	
Brunnenstr. 187	Mitte	Mitte	120	456	813	
Brunnenstr. 188–190	Mitte	Mitte	120	392	3.240	
Bülowstr. 85, 88 (Potsdamer Str. 140)	Tempelhof-Schöneberg	Schöneberg	81	168/7	2.809	
Buschkrugallee 95	Neukölln	Neukölln	208	70 72	1.389 3.627	
Eichborndamm 208	Reinickendorf	Wittenau	2	39/27	6.599	
Fehrbelliner Platz 1, Hohenzollerndamm 30, 31, Württembergische Str. 5	Charlottenburg-Wilmersdorf	Wilmersdorf	2	78/5	10.664	

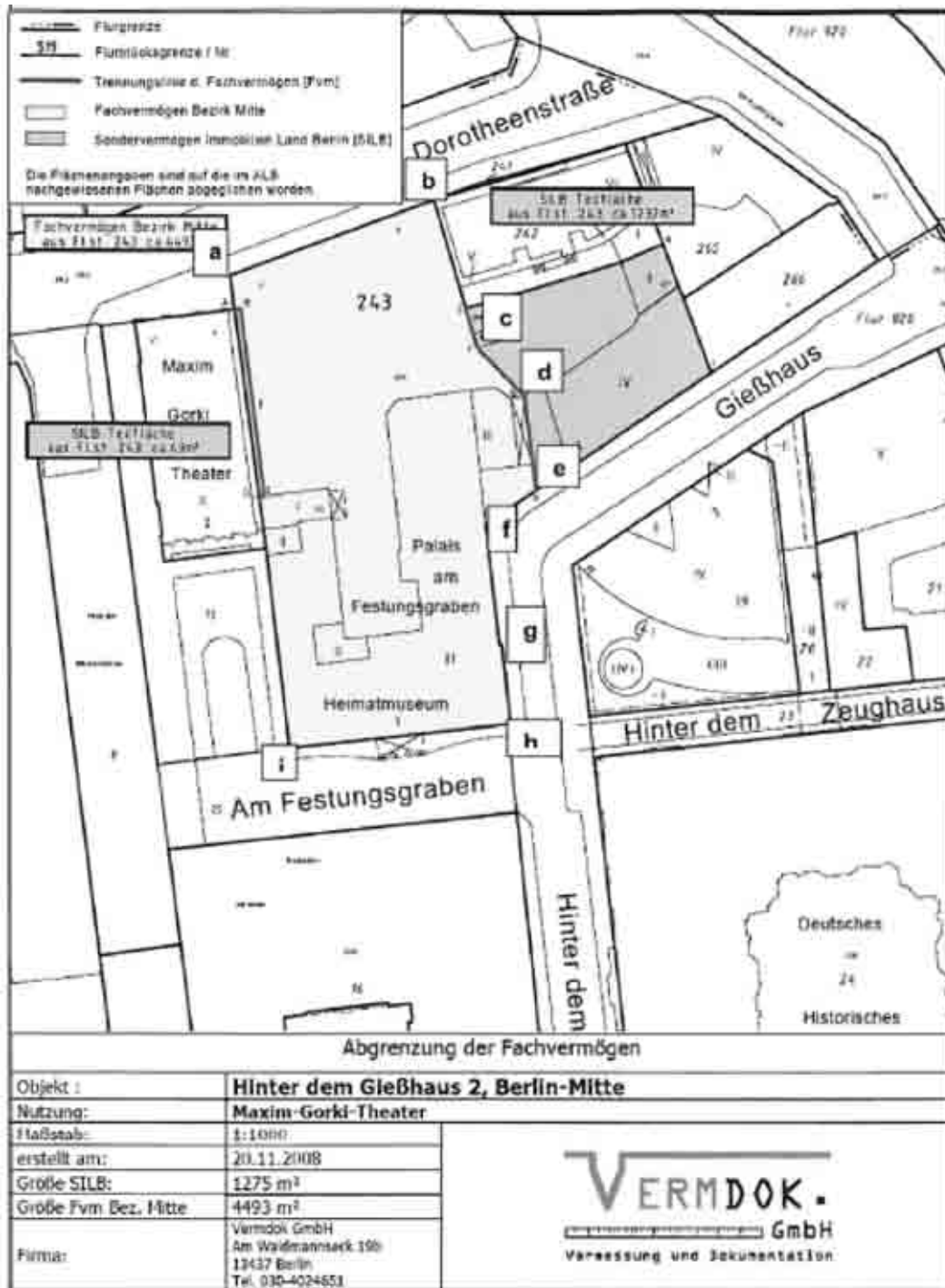
Lage / Adresse	Bezirk	Gemarkung	Flur	Flurstück	Grundstücksfläche in m ²	Bemerkungen
Fehrbelliner Platz 2, Sächsische Str. 34	Charlottenburg-Wilmersdorf	Wilmersdorf	2	78/14	3.552	
Fehrbelliner Platz 4, Brienner Str. 16, 16a, Barstr. 6	Charlottenburg-Wilmersdorf	Wilmersdorf	002	20/032	10.826	
Friedrich-Krause-Ufer 24/25, Friedrich-Krause-Ufer, Friedrich-Krause-Ufer 24/25	Mitte	Tiergarten	37	281	12.045	
				186 283	4.864 139	
Friedrichstr. 219, Puttkamerstr. 16, Puttkamerstr. 15, Puttkamerstr. 14, Puttkamerstr. 13, Friedrichstraße 221	Friedrichshain-Kreuzberg	Kreuzberg	189	188 204 205 206 207	5.260 396 492 514 741	
Hardenbergstr. 22, 23, 24	Charlottenburg-Wilmersdorf	Charlottenburg	007	167 165	2.678 745	
Hartmannsweiler Weg 39, 45, 47 und 65 Ecke Wilskistr. 78	Steglitz-Zehlendorf	Zehlendorf	5	519	ca. 1.362,40	Objektanschrift „Hartmannsweiler Weg 63“ Teilfläche, beschreibender Flächenverlauf: A;B;C;D; E;F;G;H;I;K;L;M;N;O;P; Q;R;S;TU;V;W;X;Y;Z; AA;AB;AC;A (Anlage A 2)
Havelchaussee 149–151	Charlottenburg-Wilmersdorf	Charlottenburg	17	378	2.285	
Invalidenstr. 60	Mitte	Tiergarten	52	623	7.724	
Jüdenstr.1, Spandauer Str. 24, Rathausstr. 15 (Berliner Rathaus)	Mitte	Mitte	819	60	8.721	
Juliusstr. 67, 68	Neukölln	Neukölln	132	79 130	1.263 35	
Klosterstr. 47, Jüdenstr. 42, Parochialstr. 2, Stralauer Str. 15	Mitte	Mitte	819	210	10.141	
Klosterstr. 59, Rolandufer 13, Stralauer Str. 48–56	Mitte	Mitte	819 818	142 32	4.119 2.351	
Leonorenstr. 70	Steglitz-Zehlendorf	Lankwitz	1	205/37	1.794	
Levetzowstr. 1 und 2	Mitte	Tiergarten	50	135/2	1.229	
Magdalenenstr. 23, 25, 27, Normannenstr. 20, 22	Lichtenberg	Lichtenberg	812	171	8.117	Objektanschrift „Magdalenenstr. 25“
Martin-Buber-Str. 20, 20 A	Steglitz-Zehlendorf	Zehlendorf	10	76/22	10.314	
Martin-Luther-Str. 105, Domenicusstr. 2, 4, 6, 8, 10	Tempelhof-Schöneberg	Schöneberg	31	81	4.114	
Max-Brunnow-Str. 4	Lichtenberg	Lichtenberg	15	9013	1.658	
Mehringdamm 22	Friedrichshain-Kreuzberg	Kreuzberg	6	3099	5.081	
Mehringdamm 110–114	Friedrichshain-Kreuzberg	Kreuzberg	6	2998	7.079	

Lage / Adresse	Bezirk	Gemarkung	Flur	Flurstück	Grundstücksfläche in m ²	Bemerkungen
Mohriner Allee 137	Neukölln	Neukölln/ Britz	21	1/4 1/5 2/4 2/5 3/5 3/8 4/3 239	302 3.158 151 1.585 1.614 121 8.271 4.963	
Müllerstr. 147	Mitte	Wedding	20	516	ca. 7.972	Teilfläche, beschreibender Flächenverlauf A;B;C;D; E;F;G;H;A (Anlage A 3)
Neue Roßstraße 4–5, Wallstraße 32	Mitte	Mitte	719	710	ca. 16.395	Teilfläche, beschreibender Flächenverlauf A;B;C;D; E;F;G;H;I;J;K;L;M;A (Anlage A 4)
Niedstr. 1, 2, Lauterstr. 19, 20, Rheinstr. 1	Tempelhof-Schöneberg	Friedenau	001	98/019	3.021	
Nöldnerstr. 35, 36	Lichtenberg	Lichtenberg	512	159 257	7.029 481	
Nonnendammallee 15–21	Spandau	Spandau/ Haselhorst	6	79	6.053	
Oranienstr. 99-105, Linden- str. 36, 37, Feilnerstr. 2, 3, 7–12	Friedrichshain- Kreuzberg	Kreuzberg	190	623	213	
Oranienstr. 106, Feilnerstr. 5 und 6, Alte Jakobstr. 117	Friedrichshain- Kreuzberg	Kreuzberg	190	680	7.028	
Osloer Str. 37	Mitte	Wedding	8	491	8.942	
Parochialstr. 1, 3	Mitte	Mitte	819	441, 420 423, 437 439	2.296, 105 174, 672 136	
Potsdamer Str. 61, 63, 65, Bissingzeile 2, 4, 6	Mitte	Tiergarten	5	94/9		Sonderung, nur Gebäudeflächen
Gebäudeflächen: KG = 1.534 m ² , Flächenverlauf: A-B-C-D-E-F-G-H-J-K-L-M-N-O-P-Q, (Anlage A 5) EG = 2.262 m ² , Flächenverlauf: AA-AB-AC-AD-AE-AF-AG-AH-AL-AJ-AK-AM-AN-AO-AP-AQ-AR-AS-AT-AU-AV- AW-AX-AY-AZ-BA-BB-R-S-T-U-V-W-X-Y-Z, (Anlage A 6) 1. OG = 2.213 m ² , Flächenverlauf: BC-BD-BE-BF-BG-BH-BJ-BK-BL-BM-BO-BP-BQ-BR-BS-BT, (Anlage A 7) 2. OG = 220 m ² , Flächenverlauf: BV-BW-BX-BY-BZ-CA, (Anlage A 8) 3. OG = 290 m ² , Flächenverlauf: CB-CC-CD-CE-CF-CG, (Anlage A 9) 4. OG = 290 m ² , Flächenverlauf: CH-CJ-CK-CL-CM-CN, (Anlage A 10)						
Potsdamer Str. 186	Tempelhof-Schöneberg	Schöneberg	81	114/7	1.908	
Rubensstr. 111 Rubensstraße 113 Peter-Vischer-Str. 24	Tempelhof-Schöneberg	Schöneberg	75	53/1	4.648	Objektanschrift „Rubensstr. 111“
Sächsische Str. 28	Charlottenburg- Wilmersdorf	Wilmers- dorf	2	78/13	2.921	
Sächsische Str. 30	Charlottenburg- Wilmersdorf	Wilmers- dorf	2	267	1.078	
Salzburger Str. 21–25	Tempelhof-Schöneberg	Schöneberg	39	39/4	5.463	
Sarrazinstr. 4	Tempelhof-Schöneberg	Schöneberg/ Friedenau	1	62/4	4.123	

Lage / Adresse	Bezirk	Gemarkung	Flur	Flurstück	Grundstücksfläche in m ²	Bemerkungen
Schleizer Str. 67	Lichtenberg	Hohenschönhausen	20 21	385 391 393 406 428	6.347	
Schloßstr. 58, 59	Steglitz-Zehlendorf	Steglitz	2	9/7	4.948	
Seelenbinderstr. 91, 93, 95, 99	Treptow-Köpenick	Köpenick	474	321	10.643	
Storkower Str. 134	Pankow	Prenzlauer Berg	115	255	5.740	
Storkower Str. 97	Pankow	Prenzlauer Berg	215	239	3.129	
Straßburger Str. 56	Pankow	Prenzlauer Berg	19	92	2.371	
Tempelhofer Damm 234, Tempelhofer Damm 236, Viktoriastr. 19, 20	Tempelhof-Schöneberg	Tempelhof	3	239	6.344	Objektanschrift „Tempelhofer Damm 234–236“
Turmstr. 21, Birkenstr. 62, Lübecker Str. 6 Birkenstr. 62	Mitte	Tiergarten	46 42	440 292/2	77.213 351	
Turmstr. 21	Mitte	Tiergarten	46	423	4.381	
Turmstr. 22	Mitte	Tiergarten	46	351	5.904	
Turmstr. 86	Mitte	Tiergarten	46	272	ca. 6.000	Teilfläche, beschreibender Flächenverlauf A;B;C;D;E;F;G;H;I;K;L;M;N;O;P;A (Anlage A 11)
Wilhelmstr. 67	Mitte	Mitte	821	506	640	
Württembergische Str. 6, Pommersche Str. 24	Charlottenburg-Wilmersdorf	Wilmersdorf	2	78/10	7.826	

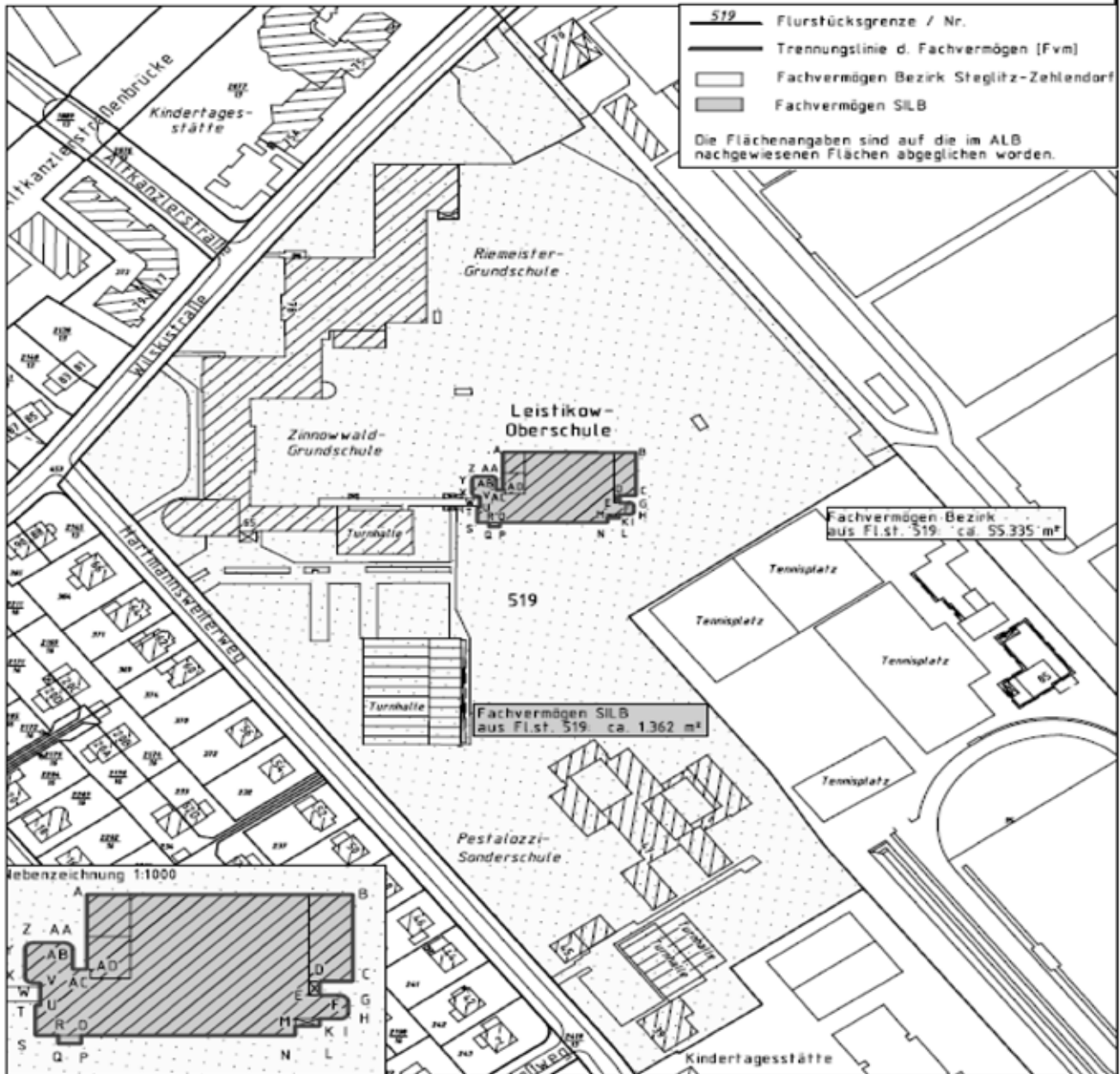
Anlage A 1

Berlin-Mitte, Am Festungsgraben 1, Dorotheenstraße 5-7, Hinter dem Gießhaus 2



Hartmannsweilerweg 65

Berlin – Steglitz - Zehlendorf

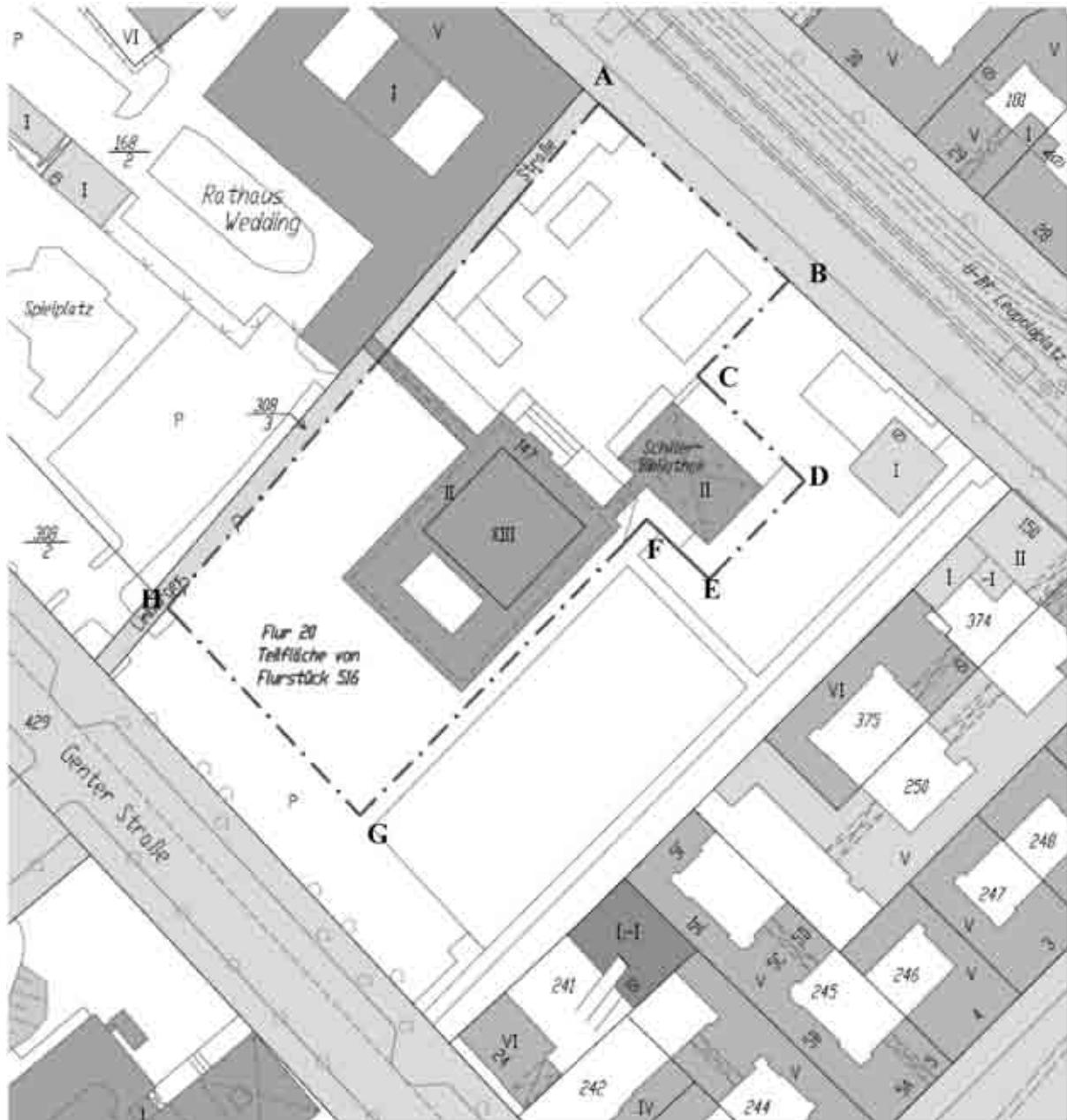


Objekt :	Hartmannsweilerweg 65 , 14163 Berlin-Steglitz-Zehlendorf	
Nutzung:	Leistikowschule	
Maßstab:	1:2000	
erstellt am:	12.06.2007	
Größe SILB:	1.362 m ²	
Größe Fvm Bezirk:	55.335 m ²	
Firma:	Vermdok GmbH Am Waldmannseck 19b 13437 Berlin Tel. 030-4024651	

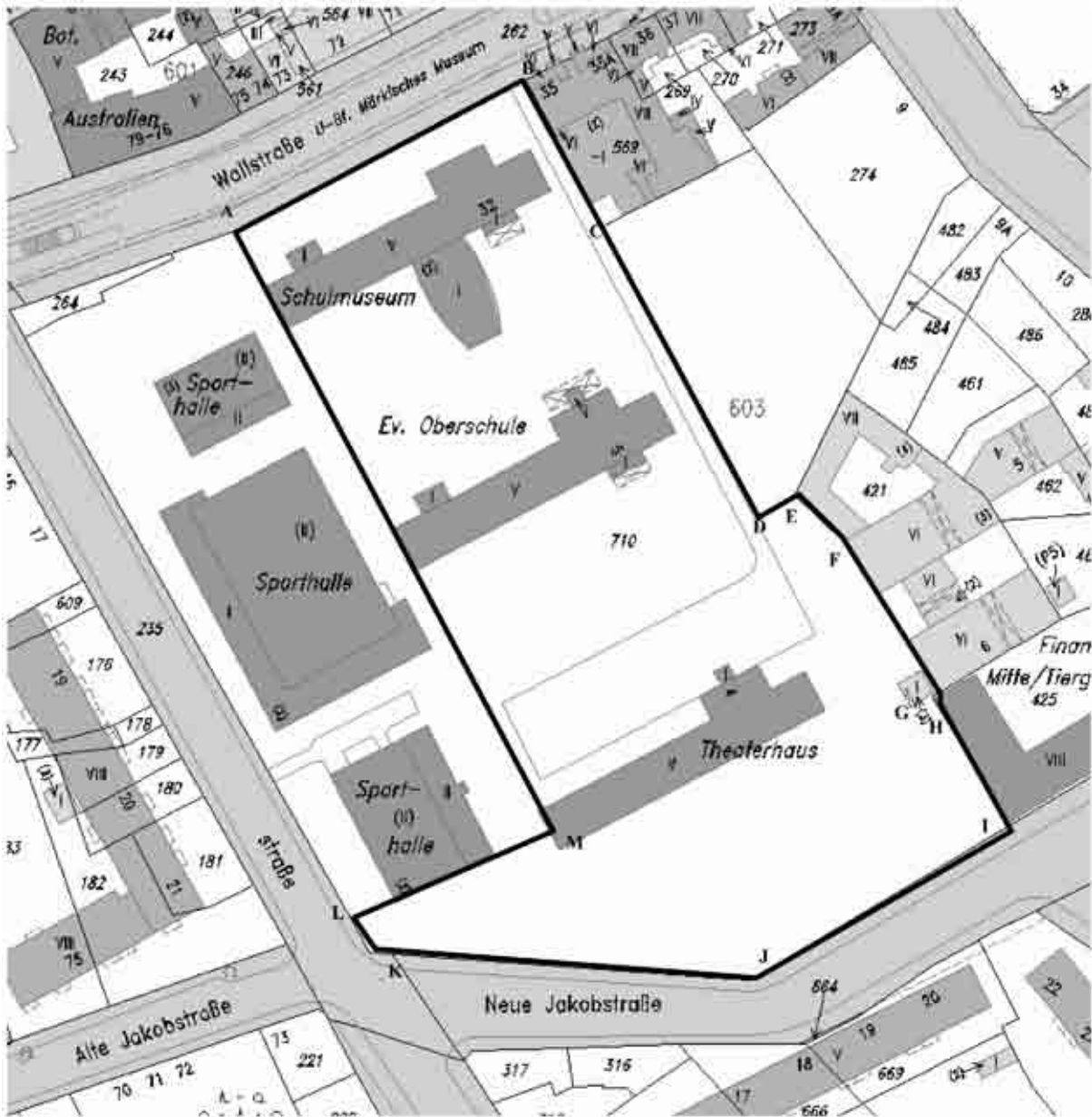


Anlage A 3

Berlin-Mitte, Müllerstr. 147



Anlage A 4
Berlin-Mitte, Neue Roßstr. 4-5, Wallstr. 32



Anlage A 5

Berlin-Mitte, Potsdamer Straße 61/65 – KG

Skizze zur Abgrenzung der SILB Teilfläche

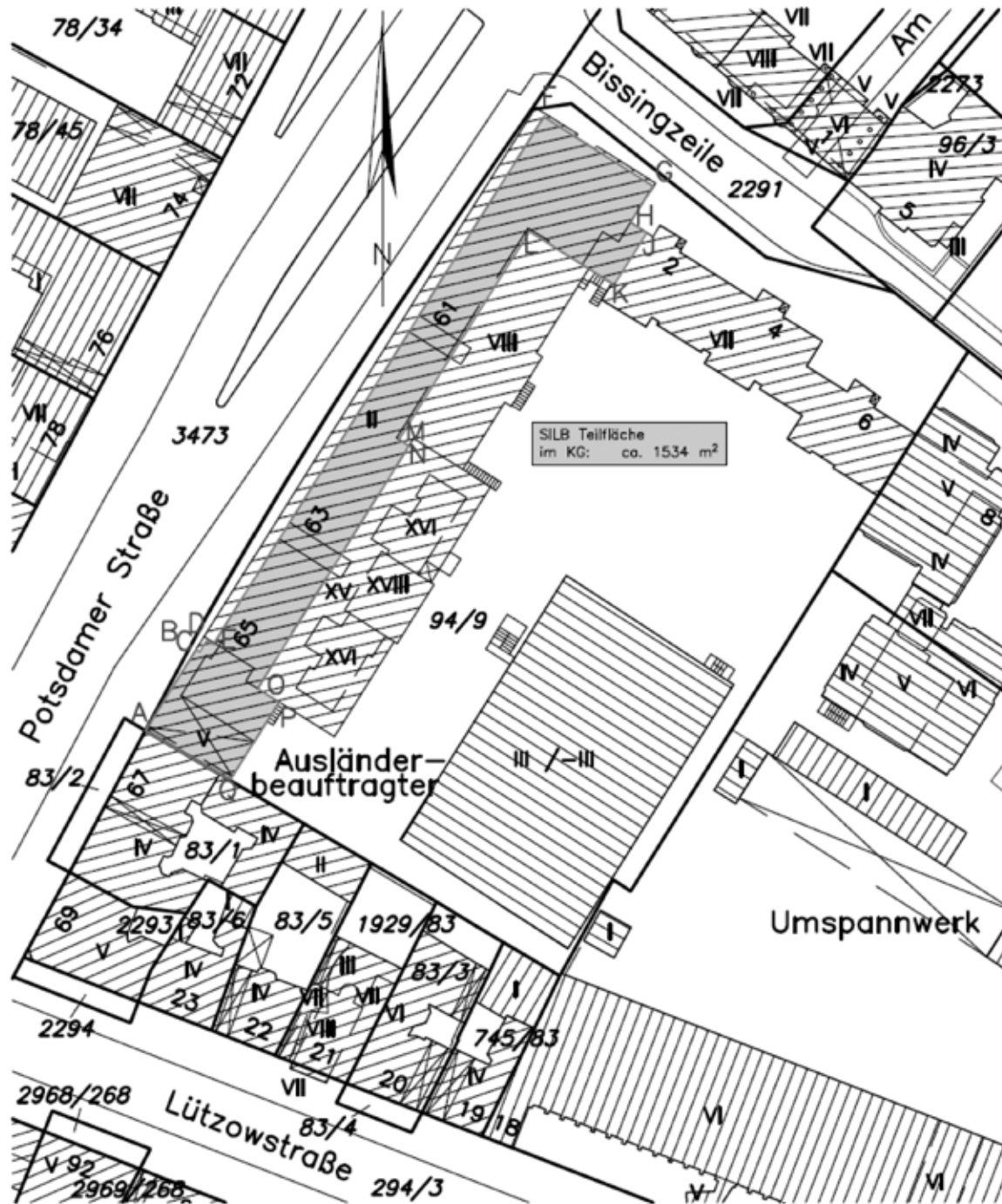
Maßstab 1:1000

— ALK Stand August 2005

— Abgrenzung der Gebäudenutzung der SILB Teilfläche
(grafisch ermittelt)

■ SILB Teilfläche

Hinweis: Die Flächenangaben beziehen sich auf die Bruttogeschossfläche.



Dr.-Ing. Horst Borgmann
 Öffentl. best. Verm.-Ing.
 Märkisches Ufer 34
 10179 Berlin
 Tel.: 278 79 60

SILB_Teilfläche_KG
 5424SK03
 20.09.05

Anlage A 6
 Berlin-Mitte, Potsdamer Straße 61/65 – EG

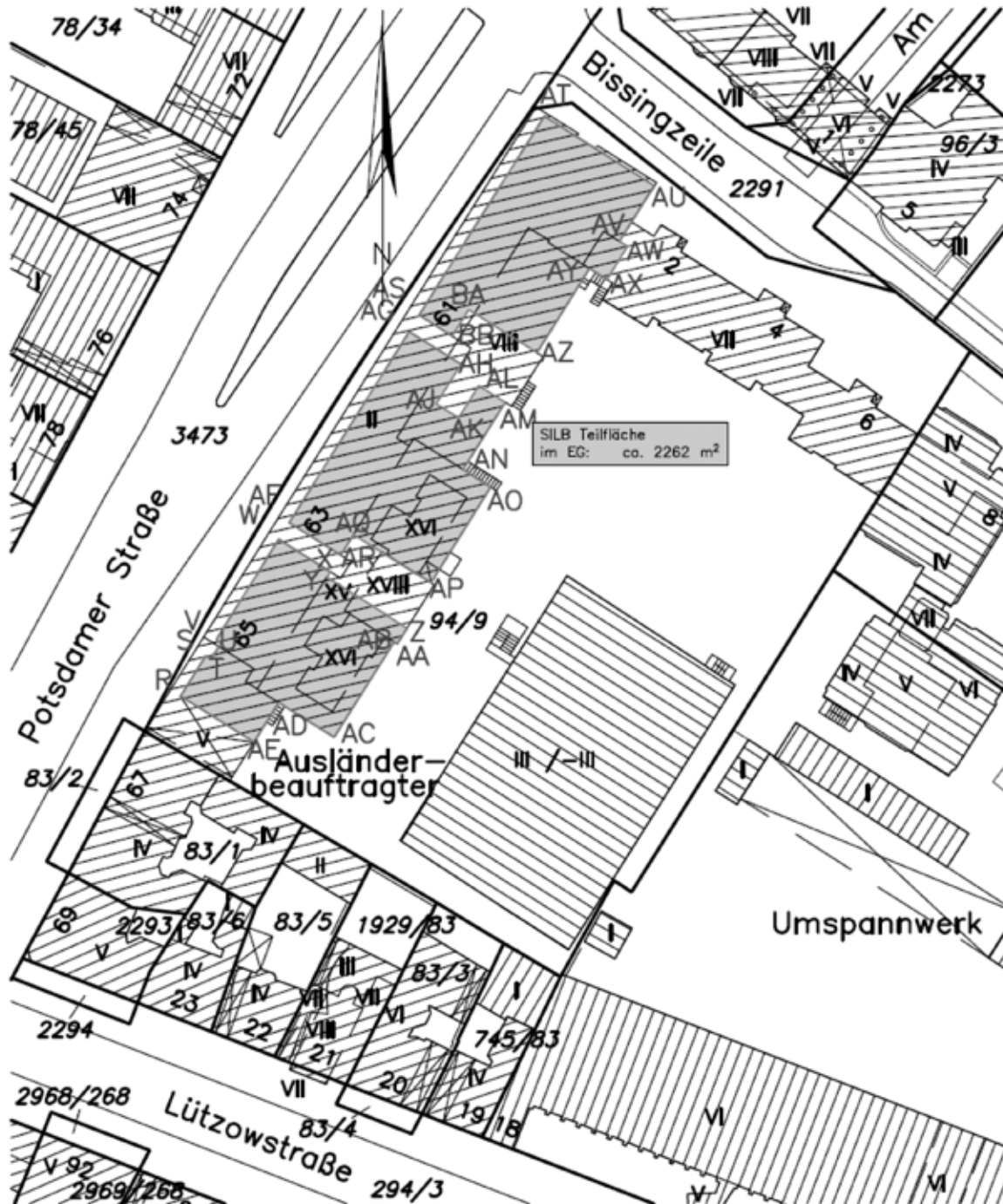
Skizze zur Abgrenzung der SILB Teilfläche

Maßstab 1:1000

- ALK Stand August 2005
- Abgrenzung der Gebäudenutzung der SILB Teilfläche (grafisch ermittelt)

SILB Teilfläche

Hinweis: Die Flächenangaben beziehen sich auf die Bruttogeschossfläche.



Dr.-Ing. Horst Borgmann
 Öffentl. best. Verm.-Ing.
 Märkisches Ufer 34
 10179 Berlin
 Tel.: 278 79 60

SILB_Teilfläche_EG
 5424SK03
 20.09.05

Anlage A 7

Berlin-Mitte, Potsdamer Straße 61/65 – 1. OG

Skizze zur Abgrenzung der SILB Teilfläche

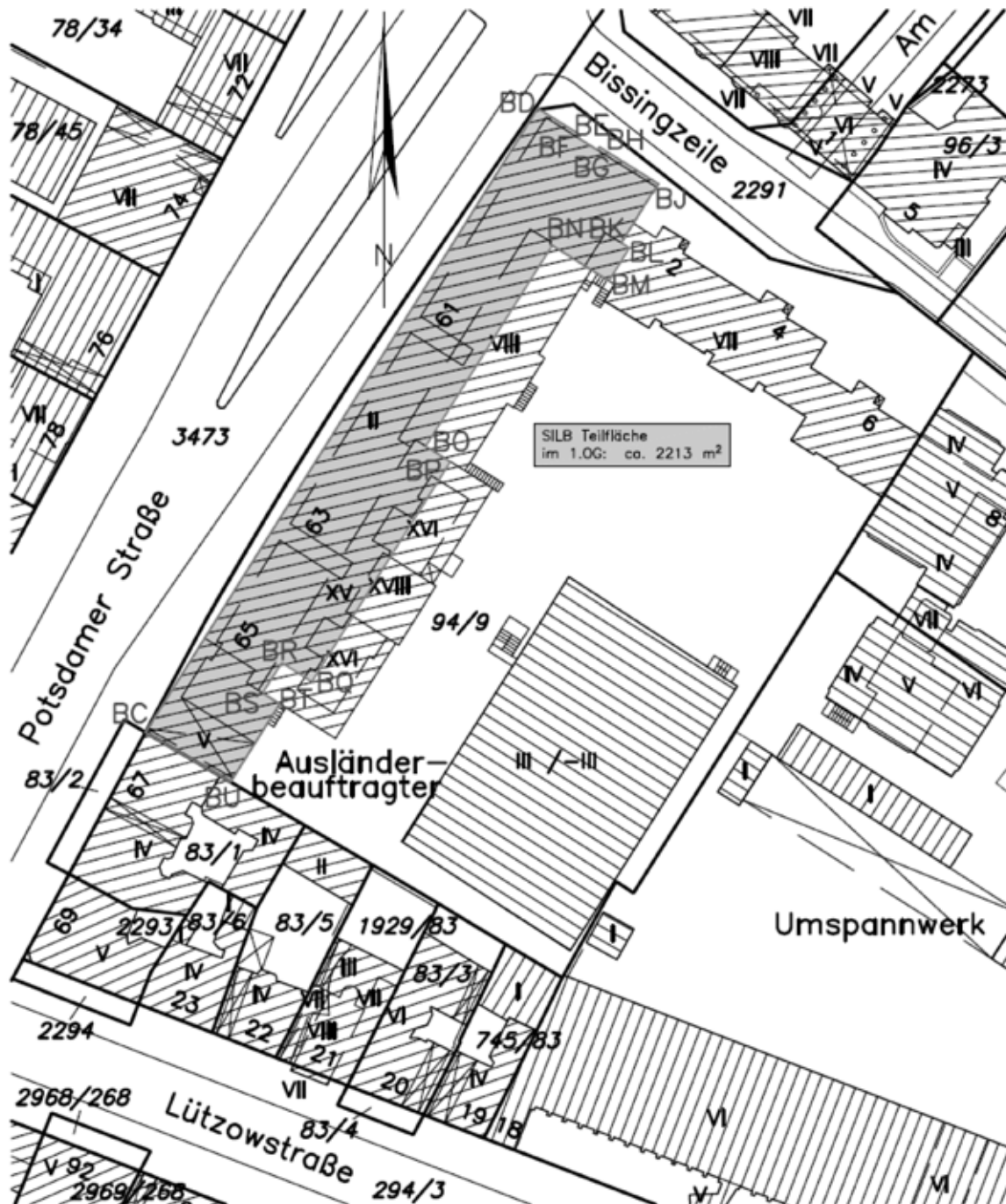
Maßstab 1:1000

— ALK Stand August 2005

— Abgrenzung der Gebäudenutzung der SILB Teilfläche
(grafisch ermittelt)

■ SILB Teilfläche

Hinweis: Die Flächenangaben beziehen sich auf die Bruttogeschossfläche.



Dr.-Ing. Horst Borgmann
 Öffentl. best. Verm.-Ing.
 Märkisches Ufer 34
 10179 Berlin
 Tel.: 278 79 60

SILB_Teilfläche_1.OG
 5424SK03
 20.09.05

Anlage A 8
 Berlin-Mitte, Potsdamer Straße 61/65 – 2. OG

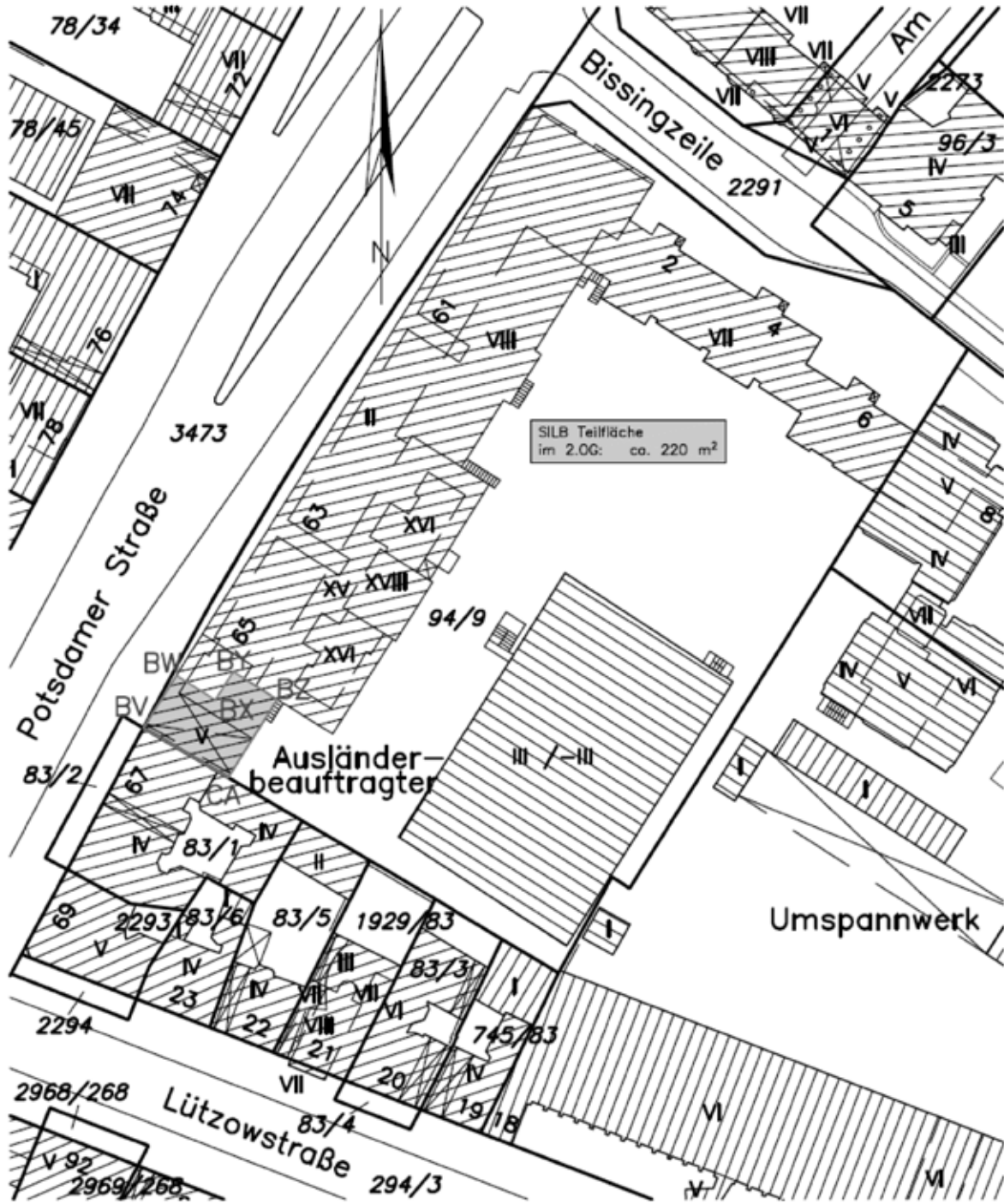
Skizze zur Abgrenzung der SILB Teilfläche

Maßstab 1:1000

- ALK Stand August 2005
- Abgrenzung der Gebäudenutzung der SILB Teilfläche (grafisch ermittelt)

 SILB Teilfläche

Hinweis: Die Flächenangaben beziehen sich auf die Bruttogeschossfläche.



Dr.-Ing. Horst Borgmann
 Öffentl. best. Verm.-Ing.
 Märkisches Ufer 34
 10179 Berlin
 Tel.: 278 79 60

SILB_Teilfläche_2.OG
 5424SK03
 20.09.05

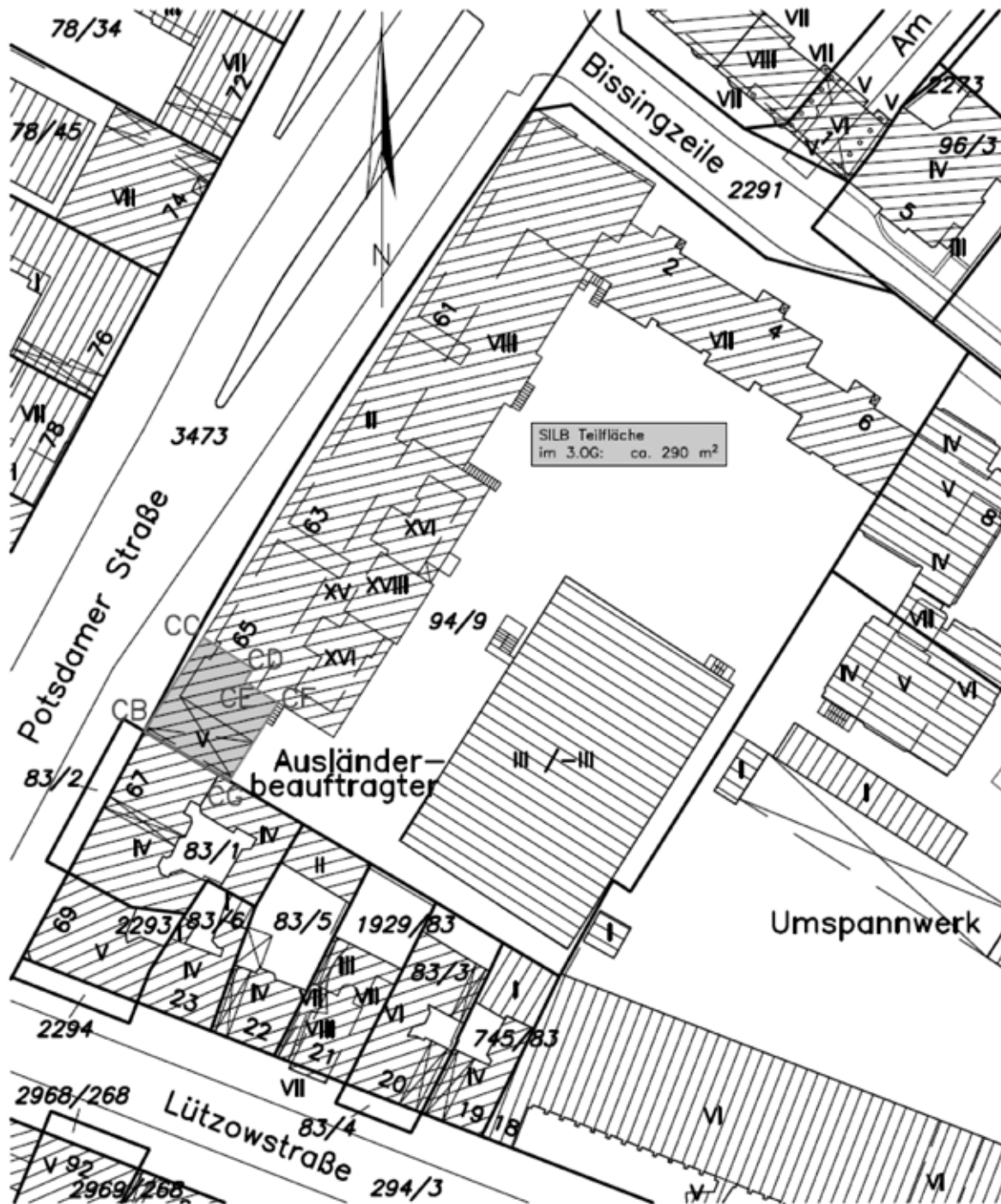
Anlage A 9

Berlin-Mitte, Potsdamer Straße 61/65 – 3. OG

Skizze zur Abgrenzung der SILB Teilfläche

Maßstab 1:1000

— ALK Stand August 2005

— Abgrenzung der Gebäudenutzung der SILB Teilfläche
(grafisch ermittelt)
 SILB Teilfläche
Hinweis: Die Flächenangaben beziehen sich auf die Bruttogeschossfläche.

Dr.-Ing. Horst Borgmann
 Öffentl. best. Verm.-Ing.
 Märkisches Ufer 34
 10179 Berlin
 Tel.: 278 79 60

SILB_Teilfläche_3.OG
 5424SK03
 20.09.05

Anlage A 10
 Berlin-Mitte, Potsdamer Straße 61/65 – 4. OG

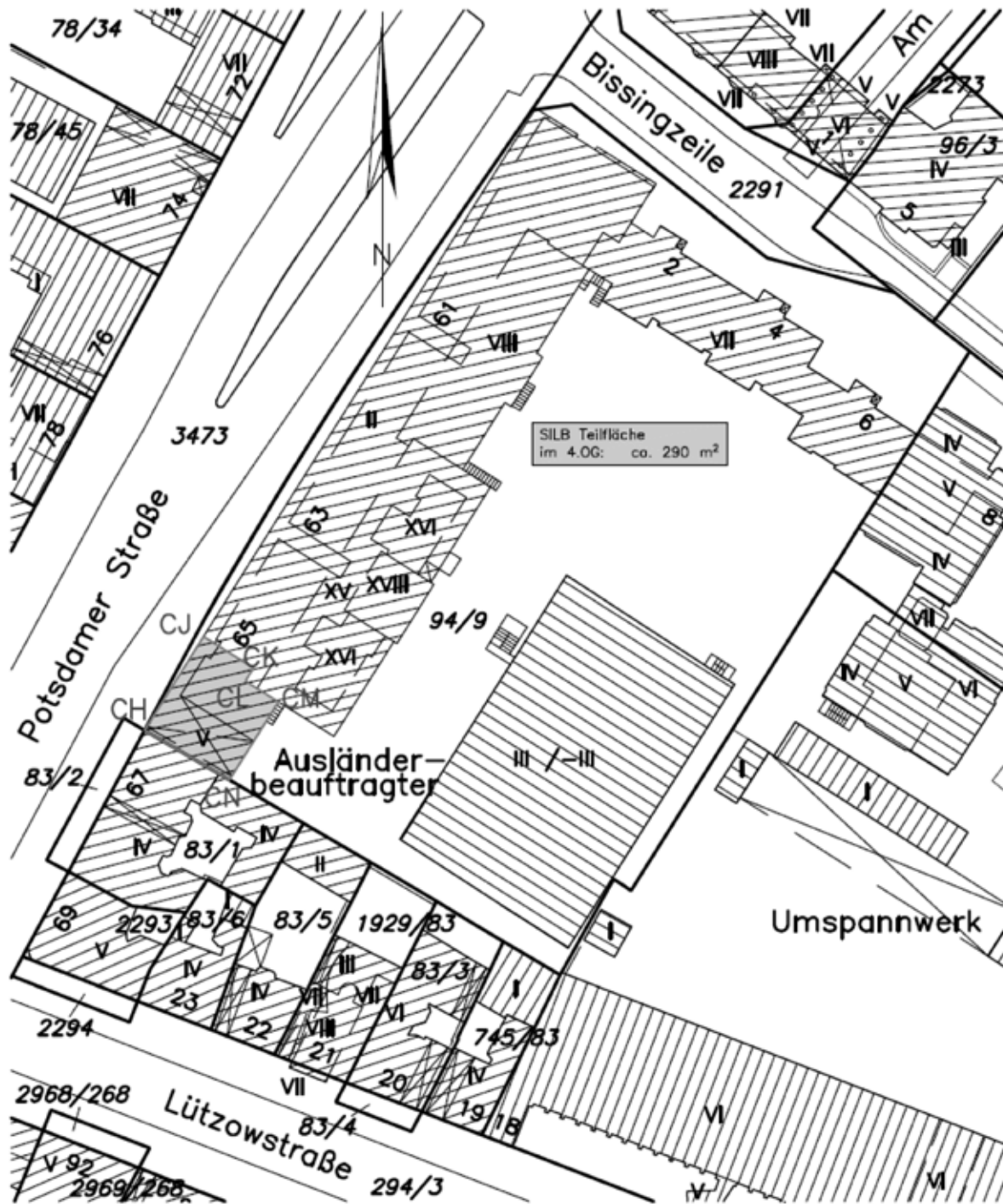
Skizze zur Abgrenzung der SILB Teilfläche

Maßstab 1:1000

- ALK Stand August 2005
- Abgrenzung der Gebäudenutzung der SILB Teilfläche (grafisch ermittelt)

SILB Teilfläche

Hinweis: Die Flächenangaben beziehen sich auf die Bruttogeschossfläche.

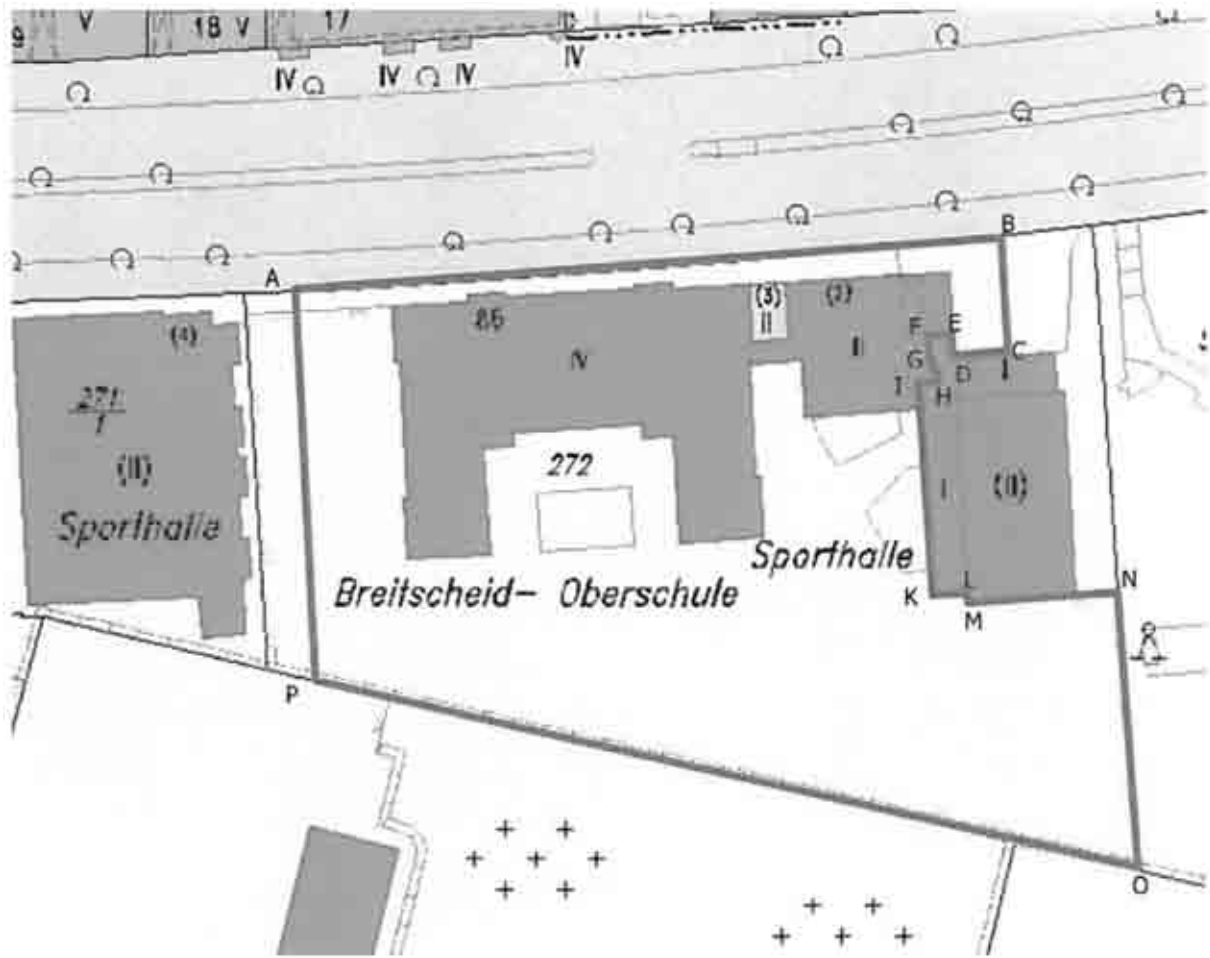


Dr.-Ing. Horst Borgmann
 Öffentl. best. Verm.-Ing.
 Märkisches Ufer 34
 10179 Berlin
 Tel.: 278 79 60

SILB_Teilfläche_4.OG
 5424SK03
 20.09.05

Anlage A 11

Berlin-Mitte, Turmstr. 86



B – Grundstücke der Gerichte –

Lage / Adresse	Bezirk	Gemarkung	Flur	Flurstück	Grundstücksfläche in m ²	Bemerkungen
Alt Moabit 5	Mitte	Tiergarten	52	614	5.624	
Alt-Moabit 12, 12a, 13, 17, Rathenower Str. 79a, 80, 81, Turmstr. 91, Wilsnacker Str. 3, 4, 5	Mitte	Tiergarten	47	255	36.795	Teilfläche, beschreibender Flächenverlauf: W-AV-AW-AX-AY-AZ-W,BA-BB-BC-BD-BE-BF-AX-AW-BA, BE-BF-BG-BH-BE, A-B-C-D-E-F-G-H-J-K-L-M-N-O-P-Q-R-S-T-U-V-W-X-Y-Z-AA-AB-AC-AD-AE-AF-AG-AH-AJ-AK-AL-AM-AN-AO-AP-AQ-AR-AS-AT-AU-A (Anlage B 1)
Altstädter Ring 7, Martin-Albertz-Weg 1	Spandau	Spandau	28	71	8.025	
Brunnenplatz	Mitte	Wedding	15	461	605	Teilfläche, beschreibender Flächenverlauf: A-B-C-D-E-F-G-H-J-K-L-M-N-O-P-Q-R-S-T-U-V-W-X-Y-A und Z-AA-AB-AC-AD-Z (Anlage B 2)
Brunnenplatz 1, Schönstedtstr. 6	Mitte	Wedding	15	422	3.652	
Elßholzstr. 30–33	Tempelhof-Schöneberg	Schöneberg	81	115/3	12.873	
Gothaer Str. 1, 2, Grunewaldstr. 66, 67, Martin-Luther-Str. 75	Tempelhof-Schöneberg	Schöneberg	34	50	4.829	
Große Seestr. 110, Parkstr. 71	Pankow	Weißensee	265	156	3.143	
Hallesches Ufer 62, Kleinbeerenstr. 1, Möckernstr. 130	Friedrichshain-Kreuzberg	Kreuzberg	6	321/5	388	
Hallesches Ufer 62, Kleinbeerenstr. 1, Möckernstr. 130	Friedrichshain-Kreuzberg	Kreuzberg	6	3060	1.054	
Hallesches Ufer 62, Kleinbeerenstr. 1, Möckernstr. 130	Friedrichshain-Kreuzberg	Kreuzberg	6	3078	10.231	
Hardenbergstr. 31, Jebensstr. 4	Charlottenburg-Wilmersdorf	Charlottenburg	6	1039/154	7.429	
Heidestr. 1, Invalidenstr. 52	Mitte	Tiergarten	43	64/3	4.896	
Herschelstr. 18	Charlottenburg-Wilmersdorf	Charlottenburg	11	2979/168	1.006	
Herschelstr. 19, Osnabrücker Str. 12–15, Tegeler Weg 17–20	Charlottenburg-Wilmersdorf	Charlottenburg	11	330	8.849	
Karl-Marx-Str. 77, 79, Schönstedtstr. 17	Neukölln	Neukölln	109	390	4.422	
Kissingenstr. 5, 6 Arkonastr. 62, Lohmestr. Arkonastr. 56, 60, Borkumstr. 20, 21	Pankow Pankow	Pankow Pankow	164 164	55 56	2.806 300	Teilfläche, beschreibender Flächenverlauf: A-B-C-D-A (Anlage B 3)
Lehrter Str. 59	Mitte	Tiergarten	42	437	83	Teilfläche, beschreibender Flächenverlauf: A-B-C-D-E-F-A (Anlage B 4)

Lage / Adresse	Bezirk	Gemarkung	Flur	Flurstück	Grundstücksfläche in m ²	Bemerkungen
Lehrter Str. 60, 61	Mitte	Tiergarten	42	248	1.023	Teilfläche, beschreibender Flächenverlauf: G-H-J-K-L-M-N-O-P-D-C-B-G (Anlage B 4)
Littenstr. 12–17	Mitte	Mitte	818	429	15.851	
Mandrellaplatz 6	Treptow-Köpenick	Köpenick	474	174	2.255	
Orthstr. 10, Schönstedtstr. 5	Mitte	Wedding	21	705	2.974	
Puchanstr. 12, Seelenbinderstr. 26	Treptow-Köpenick	Köpenick	474	173	3.868	
Ringstr. 9, Söhtstr. 7a	Steglitz-Zehlendorf	Lichterfelde	1	4465	3.703	
Roedeliusplatz 1, Alfredstr. 11	Lichtenberg	Lichtenberg	712	33	3.364	Teilfläche, beschreibender Flächenverlauf: A-B-C-D-E-F-G-H-A (Anlage B 5)
Tegeler Weg 21	Charlottenburg-Wilmersdorf	Charlottenburg	11	264	1.465	
Wartenberger Str. 40	Lichtenberg	Hohenschönhausen	3	2667/1	8.193	
Witzlebenstr. 22, Amtsgerichtsplatz 1	Charlottenburg-Wilmersdorf	Charlottenburg	8	2226/128	4.325	
Witzlebenstr. 22, Amtsgerichtsplatz 1	Charlottenburg-Wilmersdorf	Charlottenburg	8	2227/101	19	

Anlage B 2

Berlin-Mitte, Brunnenplatz 1 u.a.

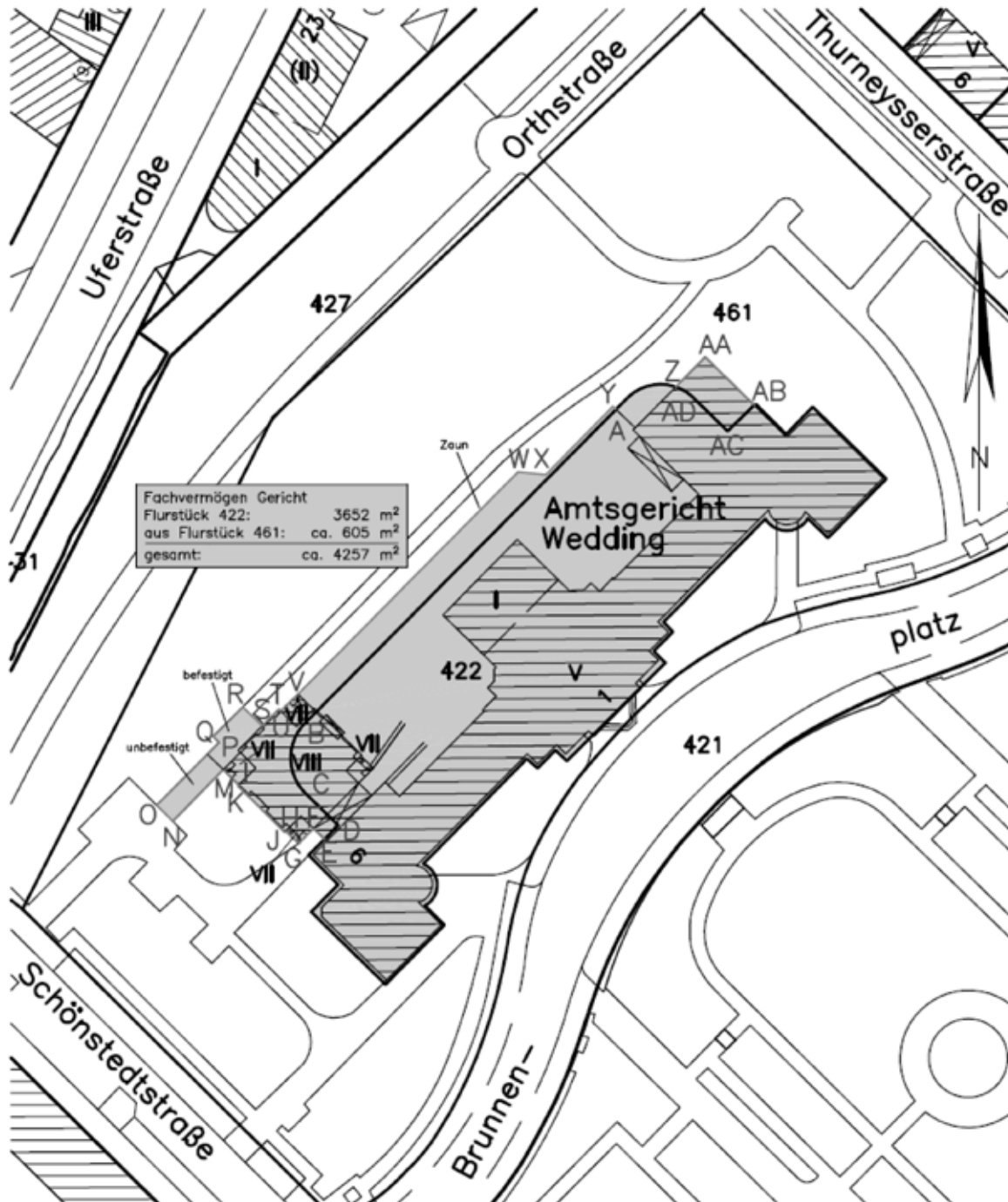
Skizze zur Abgrenzung der Fachvermögen

Maßstab 1:1000

- ALK Stand Mai 2005
 — Trennungslinie zwischen Fachvermögen Gericht und Bezirk - Grünfläche (ermittelt nach Messung vom 02.06.2005)

Fachvermögen:
 ■ Gericht

Hinweis: Die Flächenangaben sind auf die im ALB nachgewiesenen Flächen abgeglichen worden.



Dr.-Ing. Horst Borgmann
 Öffentl. best. Verm.-Ing.
 Märkisches Ufer 34
 10179 Berlin
 Tel.: 278 79 60

5418SK02
 16.06.05



Anlage B 3

Berlin-Pankow, Arkonastr. 56, 60, Borkumstr. 20, 21, Kissingenstr. 5-6

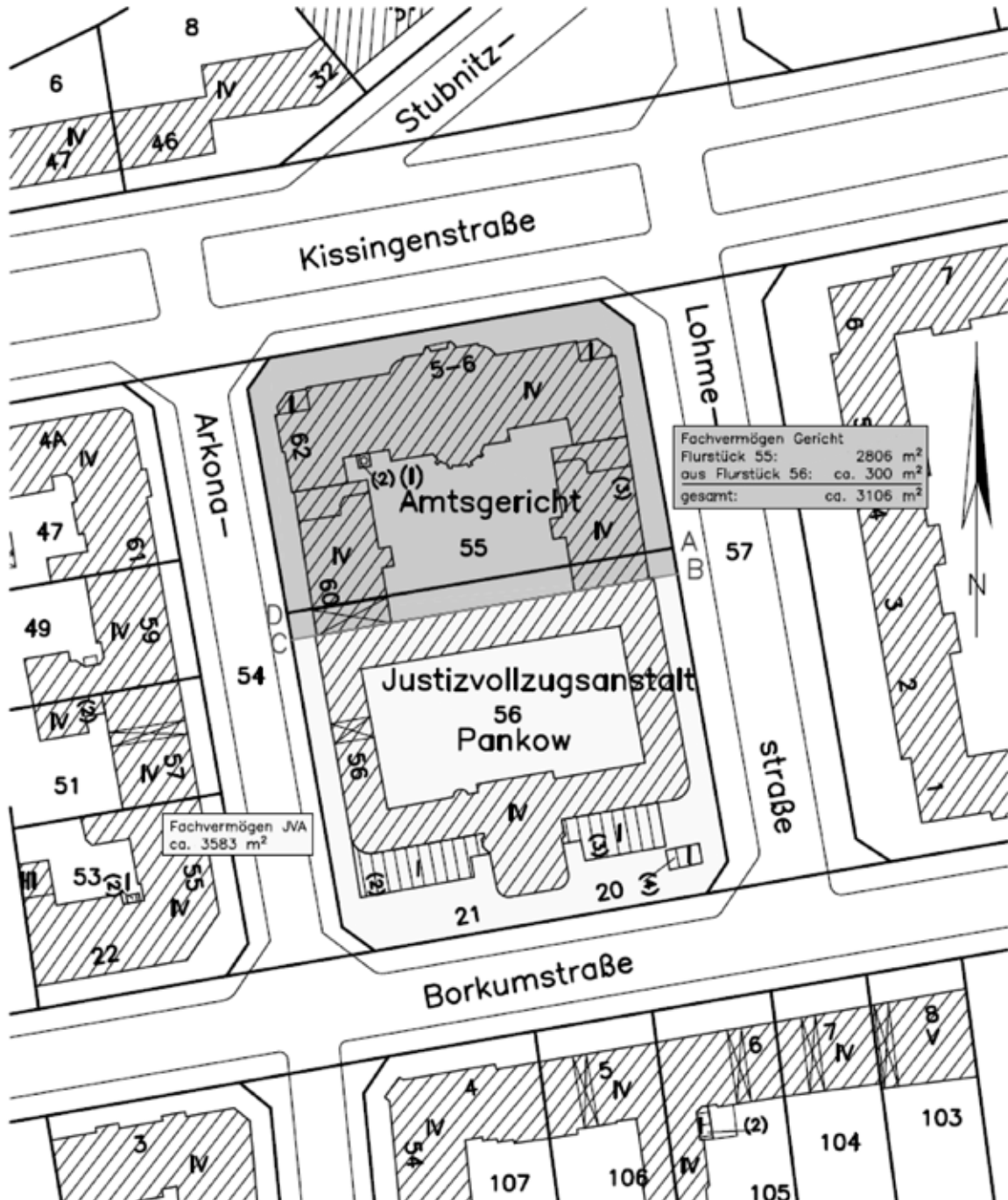
Skizze zur Abgrenzung der Fachvermögen

Maßstab 1:1000

- ALK Stand Juni 2005
- Trennungslinie zwischen Fachvermögen Gericht und JVA (ermittelt nach Messung vom 02.06.2005)

- Fachvermögen:
-  Gericht
 -  Justizvollzugsanstalt

Hinweis: Die Flächenangaben sind auf die im ALB nachgewiesenen Flächen abgeglichen worden.



Dr.-Ing. Horst Borgmann
 Öffentl. best. Verm.-Ing.
 Märkisches Ufer 34
 10179 Berlin
 Tel.: 278 79 60

5419SK02
 16.06.05

Anlage B 4

Berlin-Mitte, Lehrter Straße 60, 61

Skizze zur Abgrenzung der Fachvermögen

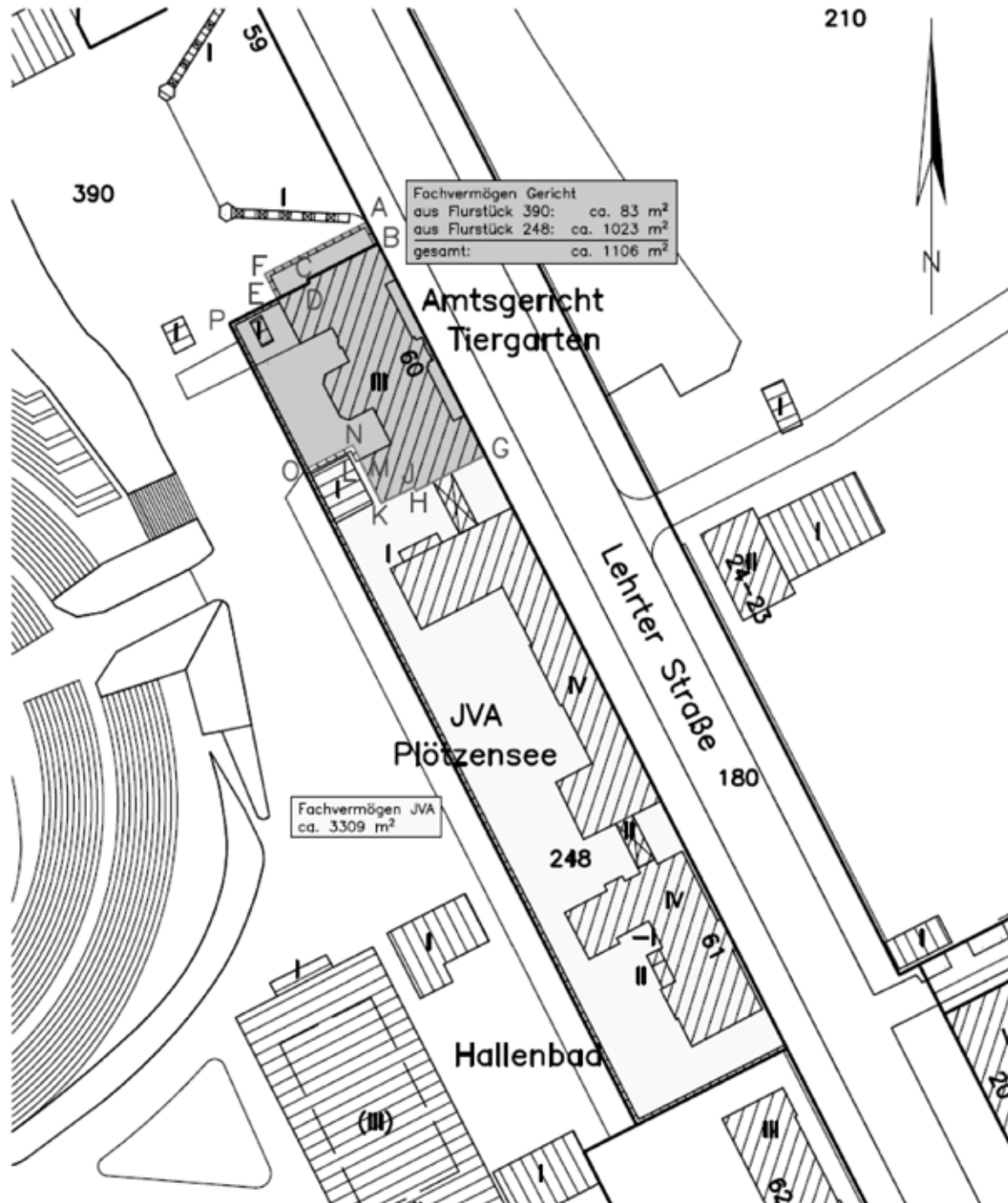
Maßstab 1:1000

- ALK Stand Mai 2005
 — Trennungslinie zwischen Fachvermögen Gericht und JVA (ermittelt nach Messung vom 31.05.2005)

Fachvermögen:

- Gericht
 □ Justizvollzugsanstalt

Hinweis: Die Flächenangaben sind auf die im ALB nachgewiesenen Flächen abgeglichen worden.



Dr.-Ing. Horst Borgmann
 Öffentl. best. Verm.-Ing.
 Märkisches Ufer 34
 10179 Berlin
 Tel.: 278 79 60

5403SK02
 15.06.05

Anlage B 5
 Berlin-Lichtenberg, Roedeliusplatz 1 u.a.

Skizze zur Abgrenzung der Fachvermögen

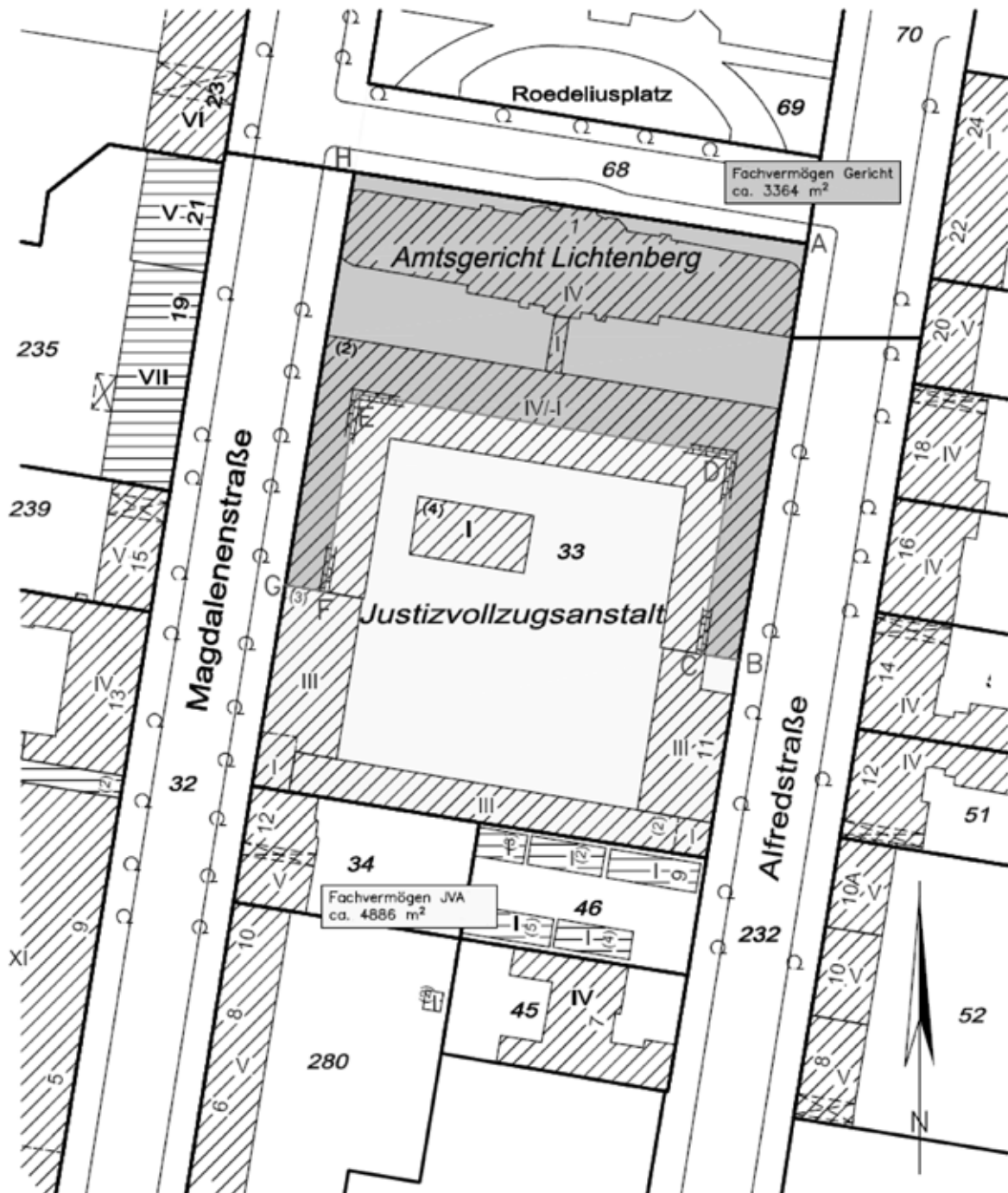
Maßstab 1:1000

- ALK Stand Juni 2005
- Trennungslinie zwischen Fachvermögen Gericht und JVA (ermittelt nach Messung vom 01.06.2005)

Fachvermögen:

- ▨ Gericht
- Justizvollzugsanstalt

Hinweis: Die Flächenangaben sind auf die im ALB nachgewiesenen Flächen abgeglichen worden.



Dr.-Ing. Horst Borgmann
 Öffentl. best. Verm.-Ing.
 Märkisches Ufer 34
 10179 Berlin
 Tel.: 278 79 60

5406SK02
 15.06.05

C – Grundstücke der berufsbildenden und zentral verwalteten Schulen –

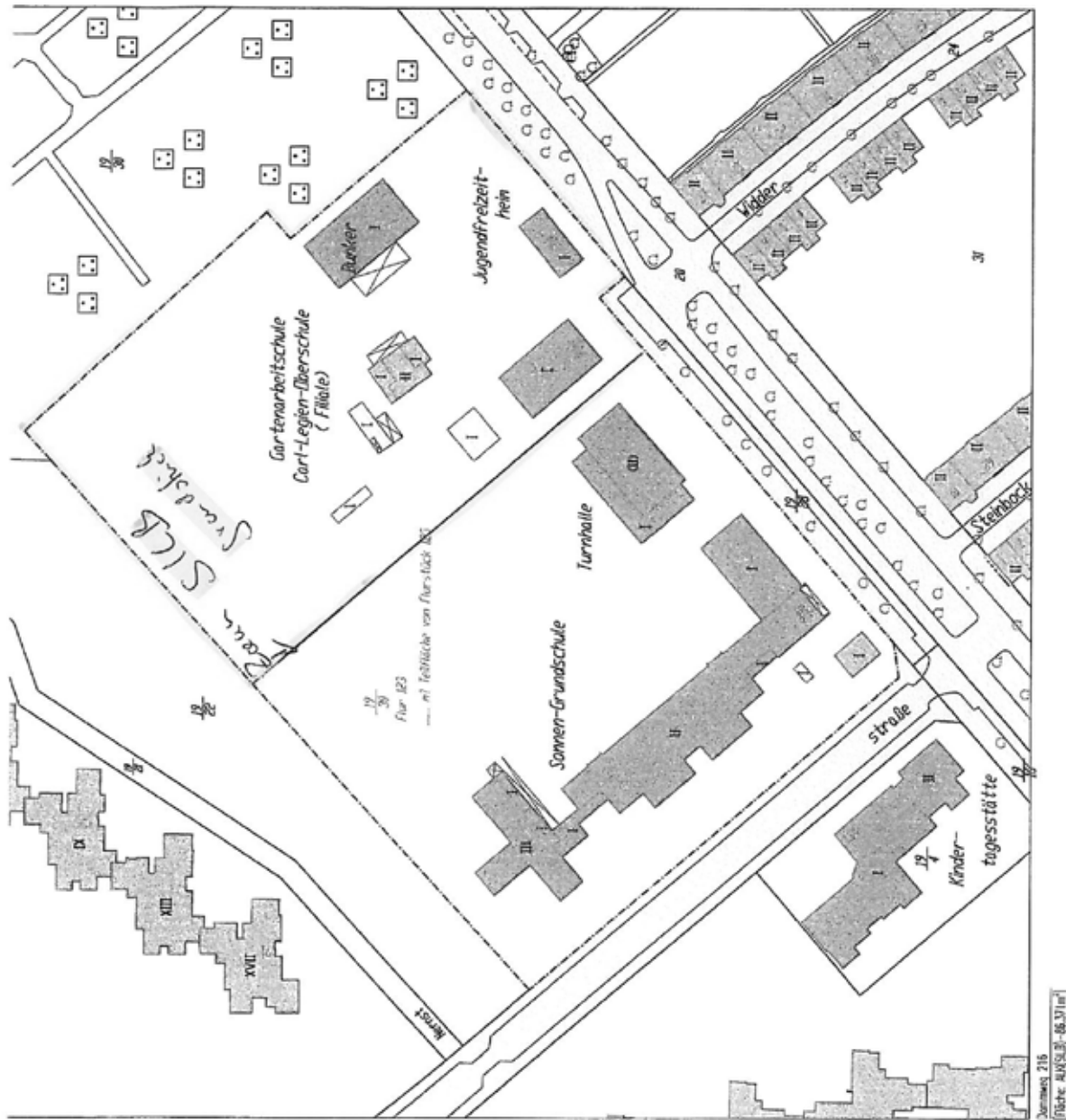
Lage / Adresse	Bezirk	Gemarkung	Flur	Flurstück	Grundstücksfläche in m ²	Bemerkungen
Albrechtstraße 27, Panke	Mitte	Mitte	921	19	3.329	
Albrechtstraße 27, Panke	Mitte	Mitte	921	22	39	
Allee der Kosmonauten 18	Lichtenberg	Lichtenberg	910	58	16.990	
Alt-Moabit 10	Mitte	Tiergarten	42	342 343	20.263 888	
Altonaer Straße 104, Brunsbütteler Damm 111, Nauener Str. 12, 13, 14	Spandau	Klosterfelde	1	862	1.578	
Altonaer Straße 106, Brunsbütteler Damm 113	Spandau	Klosterfelde	1	864	1.532	
Alt-Stralau 40–41	Friedrichshain-Kreuzberg	Friedrichshain	34	92, 95 89	40, 472 7.066	
Am Fort 48D	Spandau	Staaken	1	2053 2054	17.985 375	
Am Fort 48D	Spandau	Staaken	1	1664	578	
Am Fort 48D	Spandau	Staaken	1	1662	17	
Apostel-Paulus-Straße 38, Merseburger Straße 9, 10	Tempelhof-Schöneberg	Schöneberg	18	94	1.017	
Babelsberger Straße 19–22, Kol. Stadtpark	Charlottenburg-Wilmersdorf	Wilmersdorf	3	104/3	1.614	Teilfläche, beschreibender Flächenverlauf: A-B-C-D-A (Anlage C 1)
Birkenstraße 11, 13, 15	Treptow-Köpenick	Köpenick	453 452 452	317 90 91	29.323 99 14.213	
Bismarckstraße 20	Charlottenburg-Wilmersdorf	Charlottenburg	4	1216	13.631	
Bismarckstraße 20	Charlottenburg-Wilmersdorf	Charlottenburg	4	1057	262	
Bochumer Straße 8, 8A, 8B	Mitte	Tiergarten	50	361	8.635	
Buschallee 23 a (Sulzfelder Str. 11) (Hansastr. 153)	Pankow	Weißensee	253 243	223 4088 4082 4084 4087 4090	14.495 82 6.010 918 2.858 1.105	
Conrad-Blenkle-Str. 34	Pankow	Prenzlauer Berg	116 115	158 238	28.077 2.913	
Cyclopstraße 1, 3, 5, 7	Reinickendorf	Wittenau	1	392	30.241	Objektanschrift „Cyclopstr. 1–7“
Cyclopstraße 1, 3, 5, 7	Reinickendorf	Wittenau	1	1531/38	601	
Cyclopstraße 1, 3, 5, 7	Reinickendorf	Wittenau	1	1642/38 1643/38	3 546	
Cyclopstraße 1, 3, 5, 7	Reinickendorf	Wittenau	1	1641/38 1644/38	630 77	
Dammweg 216	Neukölln	Neukölln	123	19/30	ca. 12.943	Teilfläche, (Anlage C 2)
Danckelmannstr. 25, 26, 27, 28 (Sophie-Charlotten-Str. 69, 70, 71, 72)	Charlottenburg-Wilmersdorf	Charlottenburg	004	978	10.626	
Darßer Str. 97	Lichtenberg	Malchow Gut	001	1.735	36.210	

Lage / Adresse	Bezirk	Gemarkung	Flur	Flurstück	Grundstücksfläche in m ²	Bemerkungen
Driesener Str. 22 Malmöer Str. 8/9	Pankow	Prenzlauer Berg	519	321	6.511	Teilfläche, beschreibender Flächenverlauf: A;B;C;D;E;F;G;H;J;A u. A;B;C;D;E;F;G;H;A (Anlage C 3)
Dudenstraße 35, 37, Mussehlstraße 3, Bayernring	Tempelhof-Schöneberg	Tempelhof	5	31/11 31/12	1.466 22.753	
Erbeskopfweg 6, 8, 10, Kirchstraße 17, 19	Pankow	Pankow	130	404	2.971	
Erich-Weinert-Str. 103 Gubitzstr. 17 B, C Hosemannstr. 51	Pankow	Prenzlauer Berg	317	176	29.036	
Fischerstr. 32 (Schlichtallee 20, 24)	Lichtenberg	Lichtenberg	512	318	61.311	
Fischerstr. 36 (Schlichtallee 20, 24)	Lichtenberg	Lichtenberg	512	165	881	
Florastraße 13, Holsteinische Straße 3	Steglitz-Zehlendorf	Steglitz	1	56/10	6.394	
Fritz-Lesch-Str. 35	Lichtenberg	Hohenschönhausen	006 012	53 46	22.370 38.598	
Gierkeplatz 1, 3	Charlottenburg-Wilmersdorf	Charlottenburg	004	1043	8.426	
Goldbeckweg 8, 10, 12, 14	Spandau	Gewehrplan u. Pulverfabrik	001	426	16.624	
Goltzstraße 43, 44	Tempelhof-Schöneberg	Schöneberg	17	94/1	940	
Gustav-Adolf-Str. 66 (Amalienstr. 19 a)	Pankow	Weißensee	265	96	35.353	
Gustav-Adolf-Str. 66 (Amalienstr. 19 a)	Pankow	Weißensee	266	1046	3.017	
Haarlemer Straße 23, 27	Neukölln	Britz	208	122/6	39.172	
Halemweg 24	Charlottenburg-Wilmersdorf	Charlottenburg	010	456 452 472 477	27.105 3.642 158 2.037	
Hartmannsweilerweg 29, 35, 37	Steglitz-Zehlendorf	Zehlendorf	005	557 558	27.364 1.259	Teilfläche, beschreibender Flächenverlauf: A;B;C;D;E;F;G;H;I;J;K;A (Anlage 4)
Helmholtzstr. 37, Nalepastr. 201 Nalepastr. 211, 213 Helmholtzstr. 29	Treptow-Köpenick	Köpenick	791 781 791 480 490	3085 7048 3044 201 228	2.786 2.683 4.672 2.857 1.258	
Hermann-Hesse-Straße 34, 36, Wilhelm-Wolff-Straße 19	Pankow	Pankow	147	372 371	4.808	Teilfläche; beschreibender Flächenverlauf: A-B-C-D-E-A (Anlage C 5)
Immenweg 6/10, 10A	Steglitz-Zehlendorf	Steglitz	3	132/9	36.591	
Klixstraße 6, 7, Grünwaldstraße 77, Apostel-Paulus-Straße	Tempelhof-Schöneberg	Schöneberg	18	96	5.008	
Kochstraße 8, 9, Puttkamerstraße 19	Friedrichshain-Kreuzberg	Kreuzberg	189	570	481	

Lage / Adresse	Bezirk	Gemarkung	Flur	Flurstück	Grundstücksfläche in m ²	Bemerkungen
Kochstraße 8, 9, Puttkamerstraße 19	Friedrichshain-Kreuzberg	Kreuzberg	189	572	8.402	Teilfläche; beschreibender Flächenverlauf: A-B-C-D-E-F-G-H-J-K-A (Anlage C 6)
Kühleweinstraße 5	Reinickendorf	Reinickendorf	003	482	ca. 37.124	Teilfläche; beschreibender Flächenverlauf: A-B-C-D-E-F-G-H-A (Anlage C 7)
Leinestraße 37	Neukölln	Neukölln	119	101 102 103	409 5.096 410	
Lippstädter Straße 9, 11	Steglitz-Zehlendorf	Lichterfelde	6	1492	25.841	
Lobeckstraße 76 (Alexandrinenstr. 5)	Friedrichshain-Kreuzberg	Kreuzberg	195	183/2 169/4	109 15.691	
Loschmidtstraße 19 Wartburgzeile 8	Charlottenburg-Wilmersdorf	Charlottenburg	4	250/31	12.085	Teilfläche; beschreibender Flächenverlauf: A-B-C-D-E-F-G-H-J-K-L-M-N-O-P-Q-R-S-T-U-V-W-A (Anlage C 8)
Mandelstraße 6, 8	Pankow		316	20	5.481	
Marktstr. 2, 3 (Schreiberhauer Str. 45, westl. Marktstr. 2, 3)	Lichtenberg	Lichtenberg	513 613	2, 476 1345	4.921, 746 2.720	
Marzahner Chaussee 231	Marzahn-Hellersdorf	Marzahn	208	4 5 8	12.076 5.080 3.873	
Naglerstr. 1, 2, 3, Ehrenbergstr. 24, 25, 26	Friedrichshain-Kreuzberg	Friedrichshain	030	194 6 7	8.179 104 350	
Niederwallstr. 6–7	Mitte	Mitte	720	137	2.395	
Nonnendammallee 140–143	Spandau	Haselhorst	5 6	67, 68, 79 39	35.612	
Oschatzer Ring 13	Marzahn-Hellersdorf	Hellersdorf	3	808	1.082	
Oschatzer Ring 13	Marzahn-Hellersdorf	Hellersdorf	3	1004	12.381	
Oschatzer Ring 13	Marzahn-Hellersdorf	Hellersdorf	3	1006	158	
Osloer Straße 23, 24, 25, 26 (Koloniestr. 17)	Mitte	Wedding	008	493	26.698	
Ostpreußendamm 39–41, Königsberger Straße 33	Steglitz-Zehlendorf	Lichterfelde	3	09/06	6.084	
Pappelallee 30, 31	Pankow	Prenzlauer Berg	318	448	3.233	
Persiusstr. 9	Friedrichshain-Kreuzberg	Mitte	031	9	12.844	
Peter-Weiss-Gasse 8, Lyonel-Feininger-Straße 6, Tangermünder Straße 126 C, 128	Marzahn-Hellersdorf	Hellersdorf	1	116	10.450	
Pfalzburger Str. 22	Charlottenburg-Wilmersdorf	Wilmersdorf	3	3181/196	914	
Pfalzburger Str. 23	Charlottenburg-Wilmersdorf	Wilmersdorf	3	3182/196	4.542	
Güntzelstr. 35, Pfalzburger Str. 30	Charlottenburg-Wilmersdorf	Wilmersdorf	3	427	8.623	

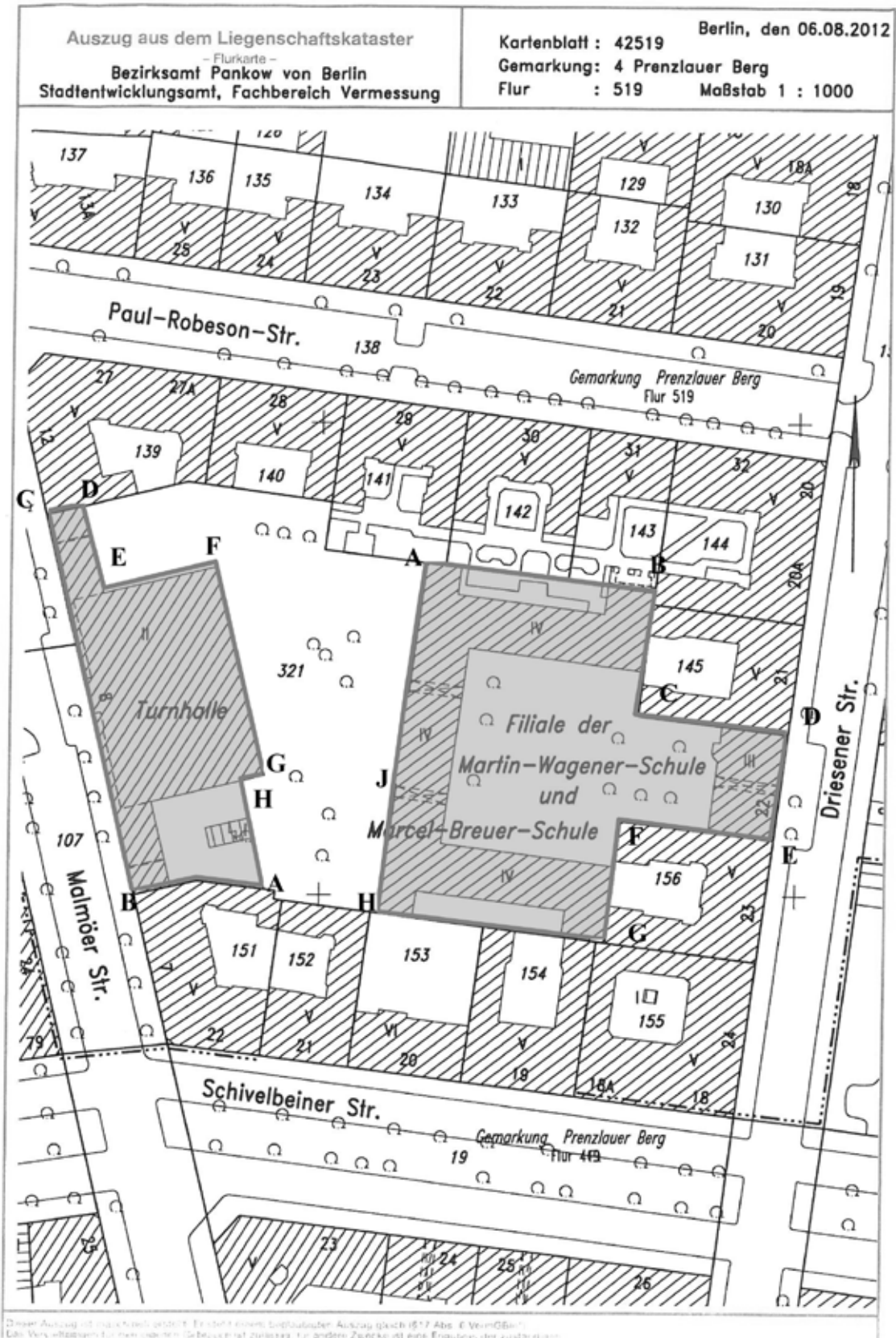
Lage / Adresse	Bezirk	Gemarkung	Flur	Flurstück	Grundstücksfläche in m ²	Bemerkungen
Prinzregentenstraße 32, 35	Charlottenburg-Wilmersdorf	Wilmersdorf	3	442 445 446 447	6.833	
Prinzregentenstraße 60, Babelsberger Straße 24, 25	Charlottenburg-Wilmersdorf	Wilmersdorf	3	99/10	11.609	
Rheinsberger Str. 4, 5	Mitte	Mitte	220	44 249	3.044 1.463	
Brunnenstr. 148				52	911	
Rudower Str. 184	Neukölln	Buckow	311	79 88/7	929 15.423	
Schwarzer Weg 101, 103, 105, Scharfenberg	Reinickendorf	Tegel-Gut	003	321	121.905	
Schillerstr. 120, 121 (Schlüterstr. 81)	Charlottenburg-Wilmersdorf	Charlottenburg	005	731 729	13.242 47	
Schwyzer Str. 6, 8	Mitte	Wedding	006	162	24.982	
Steinmetzstraße 79, Kurfürstenstraße 160	Tempelhof-Schöneberg	Schöneberg	81	430	4.026	
Straßmannstr. 14, 14 a, 16	Friedrichshain-Kreuzberg	Friedrichshain	009	256 257 26	296 7.180 769	
Wollenberger Str. (1)	Lichtenberg	Hohenschönhausen	009	190	1.742	
Wrangelstraße 98 (Zeughofstr. 24, 25) Zeughofstr. 26	Friedrichshain-Kreuzberg	Kreuzberg	198	498 490	46.738 1.505	

Anlage C 2
Berlin-Neukölln, Dammweg 216



Anlage C 3

Berlin-Prenzlauer Berg, Driesener Str. 22, Malmöer Str. 8/9



Anlage C 5



Berlin-Pankow, Hermann-Hesse-Straße 34, 36 u.a.

Hermann-Hesse-Straße 34, 36 u.a. Berlin-Pankow

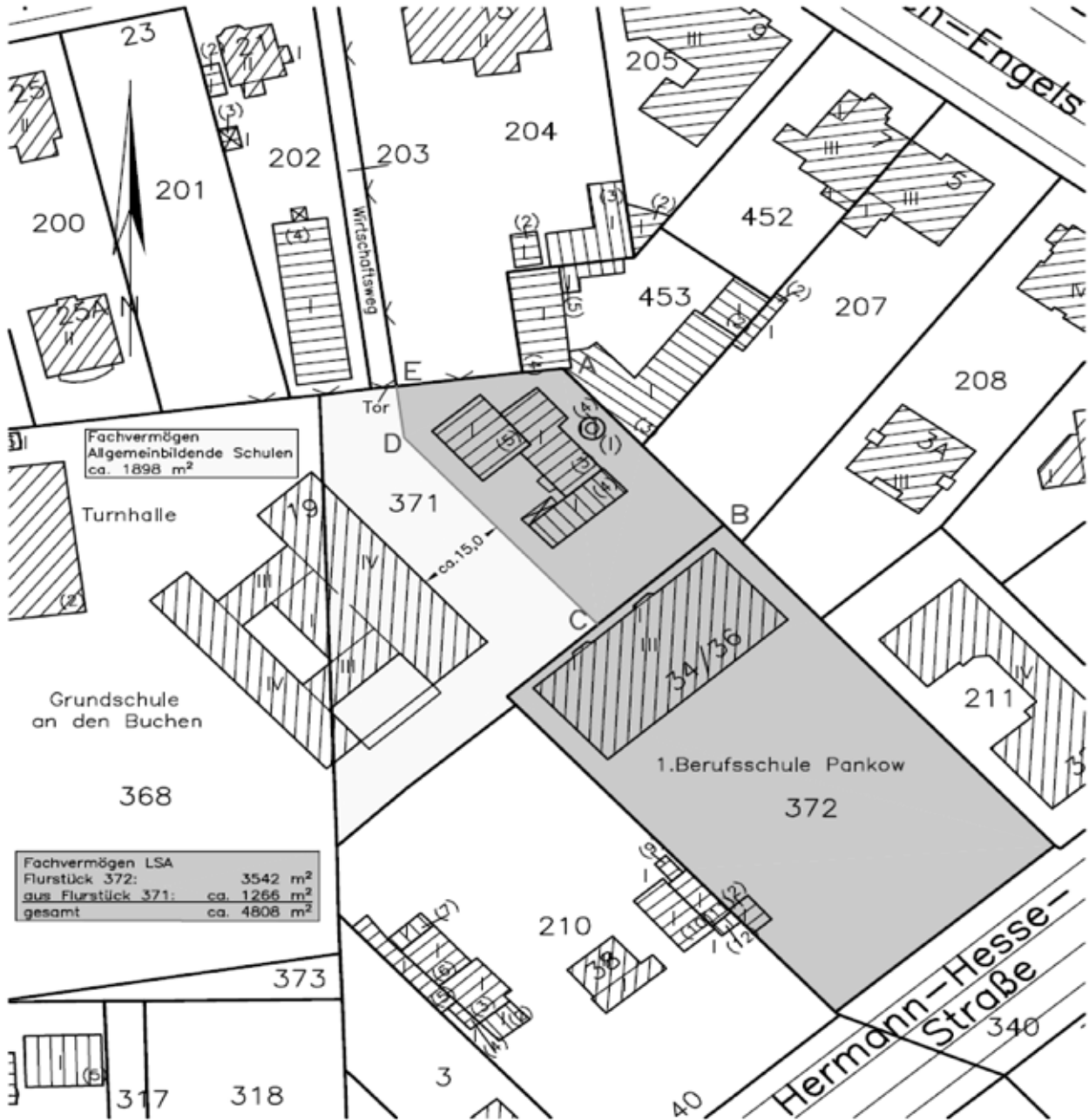
Skizze zur Abgrenzung der Fachvermögen

Maßstab 1:1000

- ALK Stand November 2005
- Abgrenzung des Fachvermögens Landesschulamt (SenBJS) (grafisch ermittelt)

- Fachvermögen:
-  Landesschulamt (LSA)
 -  Allgemeinbildende Schulen

Hinweis: Die Flächenangaben sind auf die im ALB nachgewiesenen Flächen abgeglichen worden.



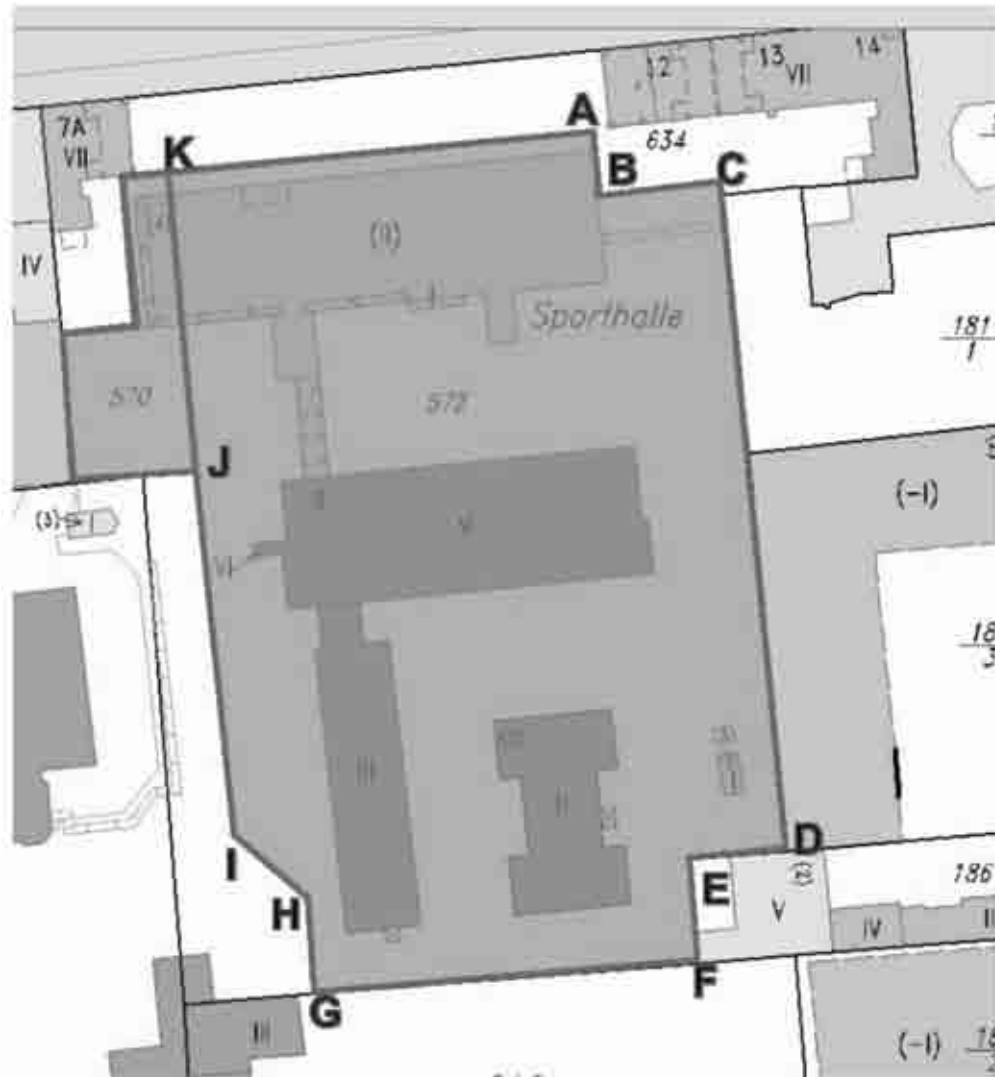
Fachvermögen
Allgemeinbildende Schulen
ca. 1898 m²

Fachvermögen LSA	
Flurstück 372:	3542 m ²
aus Flurstück 371:	ca. 1266 m ²
gesamt	ca. 4808 m ²

Dr.-Ing. Horst Borgmann
Öffentl. best. Verm.-Ing.
Märkisches Ufer 34
10179 Berlin
Tel.: 278 79 60

5509K01
22.12.05

Anlage C 6
Berlin-Friedrichshain/Kreuzberg, Kochstr. 8, 9



Loschmidtstraße 19 u.a.

Berlin-Charlottenburg-W.

Skizze zur Abgrenzung der Fachvermögen

Maßstab 1:1000

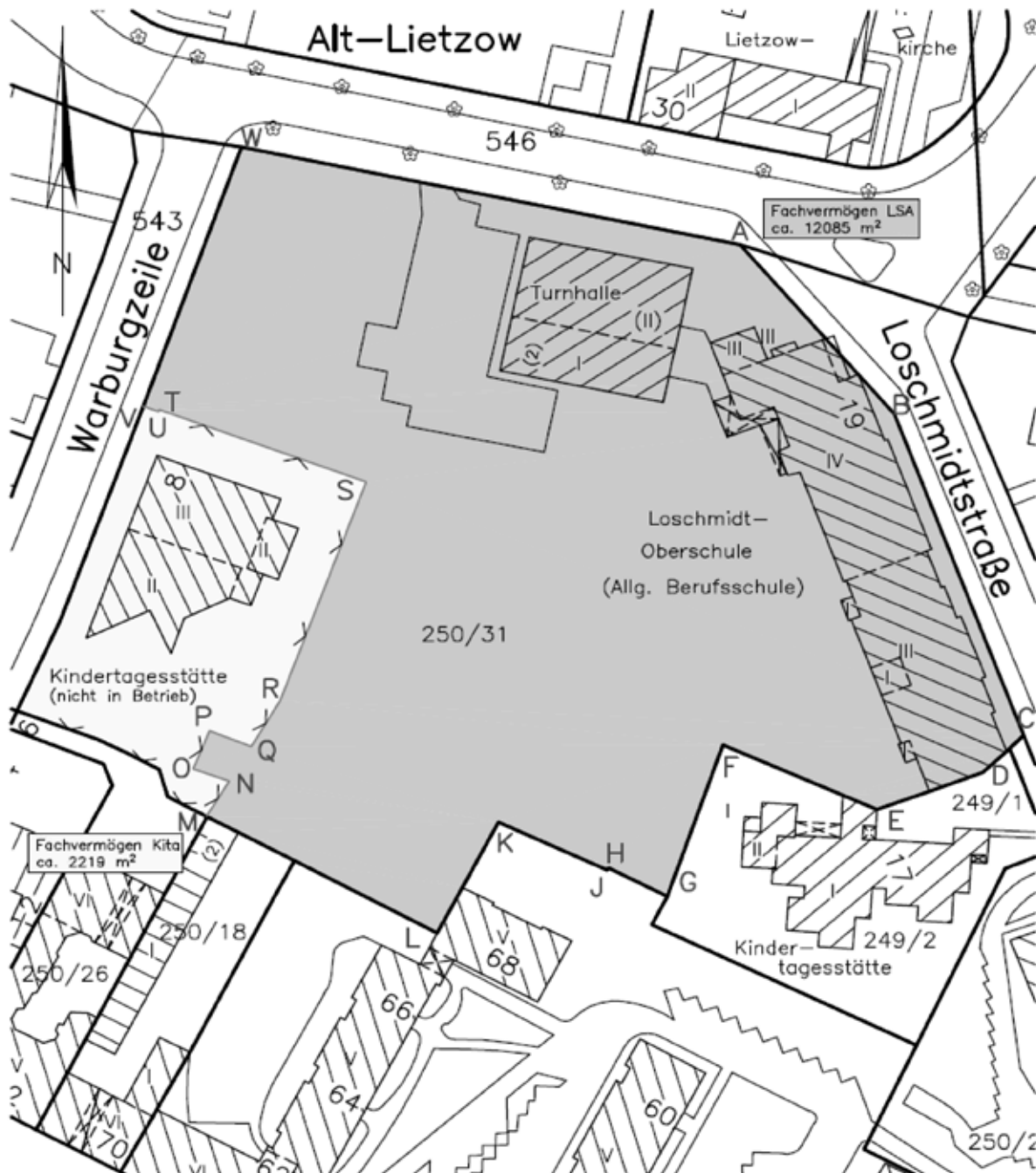
— ALK Stand November 2005

— Abgrenzung des Fachvermögens Landesschulamt (SenBJS)

Fachvermögen:

■ Landesschulamt (LSA)

□ Kita

Hinweis: Die Flächenangaben sind auf die im ALB nachgewiesenen Flächen abgeglichen worden.

Dr.-Ing. Horst Borgmann
 Öffentl. best. Verm.-Ing.
 Märkisches Ufer 34
 10179 Berlin
 Tel.: 278 79 60

5507SK01
 21.12.05

D – Grundstücke der Polizei –

Lage / Adresse	Bezirk	Gemarkung	Flur	Flurstück	Grundstücksfläche in m ²	Bemerkungen
Alemannenstr. 10, Hohenzollernplatz 5	Steglitz-Zehlendorf	Nikolassee	1	213	4.076	
Alt-Biesdorf/ Köpenicker Str. 1	Marzahn-Hellersdorf	Marzahn	166	54	ca. 297	Teilfläche, beschreibender Flächenverlauf A;B;C;D;E;F;G;H;I;J;A; (Anlage D 1)
Alt-Biesdorf 33, Köpenicker Str. 1	Marzahn-Hellersdorf	Marzahn	166	53	1.903	
Alt-Moabit 143–145, Elisabeth-Abegg-Str. 2	Mitte	Tiergarten	52	530 532	104 4.070	
Am Borsigturm (Berliner Str. 35)	Reinickendorf	Tegel Gemeinde	2	619 621	352 6	gehört zum Standort Berliner Str. 35
Am Borsigturm (Berliner Str. 35)	Reinickendorf	Tegel Gemeinde	2	735	12	gehört zum Standort Berliner Str. 35
Am Nordgraben 6–8	Reinickendorf	Wittenau	2	39/12	9.962	
An der Spree, Baumschulenstr. 1	Treptow-Köpenick	Treptow	121 118	317 61	2.065 3.992	
Baumschulenstr. 1	Treptow-Köpenick	Treptow	121	319	2.009	
Baumschulenstr. 1	Treptow-Köpenick	Treptow	118	60	ca.1.093	Teilfläche; beschreibender Flächenverlauf, A;B;C;D;E;A; (Anlage D 2)
Apostel-Paulus-Str. 9, Gothaer Str. 19, Grünwalderstr. 69	Tempelhof-Schöneberg	Schöneberg	34	3	6.446	
Augustaplatz 7	Steglitz-Zehlendorf	Lichterfelde	1	66/39	25.038	
Bayernring 1, Kaiserkorso 150, Tempelhofer Damm 12	Tempelhof-Schöneberg	Tempelhof	5	104	76	Objektanschrift „Tempelhofer Damm 12“
Bayernring 1, Kaiserkorso 150, Tempelhofer Damm 12	Tempelhof-Schöneberg	Tempelhof	5	58/2	272	Objektanschrift „Tempelhofer Damm 12“
Bayernring 1, Kaiserkorso 150, Tempelhofer Damm 12	Tempelhof-Schöneberg	Tempelhof	5	73 74	12.890 1.144	Objektanschrift „Tempelhofer Damm 12“
Bayernring 44, Tempelhofer Damm 20	Tempelhof-Schöneberg	Tempelhof	5	38/2	3.722	Objektanschrift „Bayernring 44“
Bayernring 44, Tempelhofer Damm 20	Tempelhof-Schöneberg	Tempelhof	5	58/4	264	Objektanschrift „Bayernring 44“
Berliner Allee 210	Pankow	Weißensee	264	103	616	
Berliner Allee 210	Pankow	Weißensee	264	104	608	
Berliner Allee 210, Bernkasteler Str. 83,	Pankow	Weißensee	264	105	1.097	
Berliner Allee, Bernkasteler Str. 82, Trarbacher Str. 23	Pankow	Weißensee	264	186	1.965	
Trarbacher Str. 23				181 183	168 59	

Lage / Adresse	Bezirk	Gemarkung	Flur	Flurstück	Grundstücksfläche in m ²	Bemerkungen
Berliner Str. 35 Berliner Str. Berliner Str. 35	Reinickendorf	Tegel Gemeinde	2	623 624 625 678 734	1.178 24 103 295 231	
Bismarckstr. 111	Charlottenburg- Wilmersdorf	Charlotten- burg	5	124/4	1.482	
Brunnenstr. 175, Invalidenstr. 163, Brunnenstr. 176	Mitte	Mitte	120	579 580	1.641 1.005	
Bulgarische Straße	Treptow-Köpenick	Treptow	114	41	ca. 320	Teilfläche, beschreibender, Flächenverlauf, A,B,C,D,A (Anlage D 3)
Bulgarische Str. 51, KGA Parkstr.	Treptow-Köpenick	Treptow	114	44	1.502	
Bulgarische Str. 55, Köpenicker Landstr. 1 Köpenicker Landstr. 1, KGA Parkstr.	Treptow-Köpenick	Treptow	114	40 42	429 2.822	
Cecilienstr. 92	Marzahn-Hellersdorf	Marzahn	206	173	1.050	
Cecilienstr. 92	Marzahn-Hellersdorf	Marzahn	206	174	67	
Cecilienstr. 92	Marzahn-Hellersdorf	Marzahn	206	175	2.023	
Cecilienstr. 92	Marzahn-Hellersdorf	Marzahn	206	178	6.292	
Cecilienstr. 92	Marzahn-Hellersdorf	Marzahn	206	179	4.425	
Cecilienstr. 92	Marzahn-Hellersdorf	Marzahn	206	291	1.391	
Cecilienstr. 92 Blumberger Damm	Marzahn-Hellersdorf	Marzahn	206	289	20.114	
(Cecilienstr. 92), Kornmandelweg	Marzahn-Hellersdorf	Marzahn	206	182	3.636	
(Cecilienstr. 92), Kornmandelweg	Marzahn-Hellersdorf	Marzahn	206	183	10.266	
(Cecilienstr. 92), Kornmandelweg	Marzahn-Hellersdorf	Marzahn	206	185	36	
(Cecilienstr. 92), Kornmandelweg	Marzahn-Hellersdorf	Marzahn	206	187	54	
(Cecilienstr. 92), Kornmandelweg	Marzahn-Hellersdorf	Marzahn	206	241	1.142	
(Cecilienstr. 92), Kornmandelweg 21	Marzahn-Hellersdorf	Marzahn	206	184	484	
(Cecilienstr. 92), Kornmandelweg 21	Marzahn-Hellersdorf	Marzahn	206	186	6	
(Cecilienstr. 92), Kornmandelweg 23/33	Marzahn-Hellersdorf	Marzahn	206	188	18.374	
(Cecilienstr. 92), Kornmandelweg 31, 33, Blumberger Damm	Marzahn-Hellersdorf	Marzahn	206	293	92.063	
(Cecilienstr. 92), Kornmandelweg	Marzahn-Hellersdorf	Marzahn	206	189	109	
Charlottenburger Chaussee 67, 75, 77	Spandau	HeerstraÙe	3	30/8 30/10	193 139.934	
Charlottenburger Chaussee 67, 75, 77	Spandau	HeerstraÙe	3	154	623	

Lage / Adresse	Bezirk	Gemarkung	Flur	Flurstück	Grundstücksfläche in m ²	Bemerkungen
Charlottenburger Chaussee 67, 75, 77	Spandau	Heerstraße	3	171	1.227	
Charlottenburger Chaussee 67, 75, 77	Spandau	Heerstraße	3	172	184	
Charlottenburger Chaussee 57/93, Am Hain	Spandau	Heerstraße	3	10/22 10/17 10/19	970 7.738 781 9.489	
Charlottenburger Chaussee 67	Charlottenburg-Wilmersdorf	Charlottenburg	17	48/57	283	
Charlottenburger Chaussee 67	Charlottenburg-Wilmersdorf	Charlottenburg	17	181	638	
Charlottenburger Chaussee 67	Charlottenburg-Wilmersdorf	Charlottenburg	17	192 194 195 596	62.670 29.827 34.625 68.056	
Charlottenburger Chaussee 67	Charlottenburg-Wilmersdorf	Charlottenburg	17	598 600	ca. 142.478	Teilfläche, beschreibender Flächenverlauf, A-B-C-D-E-F-G-H-J-K-L-M-N-O-A (Anlage D 4)
Eiswaldstr. 2, 18, 28, Gallwitzallee 87, 95, Gallwitzallee 95	Steglitz-Zehlendorf	Lankwitz	1	170/11 557	121.573 393	
Falkenberger Chaussee 78, 80, Pablo-Picasso-Str. 2, 4, 8, 12	Lichtenberg	Wartenberg Gut	3	460	ca. 12.006	Teilfläche; beschreibender Flächenverlauf: A-B-C-D-E-F-G-H-J-K-L-M-N-O-P-Q-R-S-T-U-V-W-X-Y-Z-A und AA-AB-AC-AD-AE-AF-AG-AH-AJ-AK-AL-AM-AA (Anlage D 5)
Friedenhorster Str., Sewanstr. 262	Lichtenberg	Lichtenberg	410	159	4.202	
Friedenstr. 31	Friedrichshain-Kreuzberg	Friedrichshain	7	221	271	
Friedenstr. 31	Friedrichshain-Kreuzberg	Friedrichshain	7	256	68	
Friedenstr. 31	Friedrichshain-Kreuzberg	Friedrichshain	7	315	651	
Friedenstr. 32	Friedrichshain-Kreuzberg	Friedrichshain	7	90	582	
Friesenstr. 16, Golßener Str. 6, Jüterboger Str. 2-4	Friedrichshain-Kreuzberg	Kreuzberg	4	931	113.090	
Götzstr. 6	Tempelhof-Schöneberg	Tempelhof	2	184/1	4.779	
Grünauer Str. 132,	Treptow-Köpenick	Grünau	2	1595/123	360	Objektanschrift „Grünauer Str. 140 westl. Grünauer Str.“
Grünauer Str. 134	Treptow-Köpenick	Grünau	2	123/42	302	Objektanschrift „Grünauer Str. 140 westl. Grünauer Str.“
Grünauer Str. 136	Treptow-Köpenick	Grünau	2	123/46	1.235	Objektanschrift „Grünauer Str. 140 westl. Grünauer Str.“
Grünauer Str. 138	Treptow-Köpenick	Grünau	2	123/49	2.331	Objektanschrift „Grünauer Str. 140 westl. Grünauer Str.“

Lage / Adresse	Bezirk	Gemarkung	Flur	Flurstück	Grundstücksfläche in m ²	Bemerkungen
Grünauer Str. 140	Treptow-Köpenick	Grünau	2	1597/123	2.442	
Grünauer Str.	Treptow-Köpenick	Grünau	2	112/1 123/32 123/34 123/36 123/38 123/40 123/41 123/45 123/51 123/50 1660 1648 1650 1651 1654 1656 1658 1703 1752	15 1.317 1.330 1.389 1.399 1.289 795 661 466 18 115 48 38 108 113 110 417 76 739	Objektanschrift „Grünauer Str. 140 westl. Grünauer Str.“
Hadlichstr. 37	Pankow	Pankow	160	150	3.412	
Hadlichstr. 37	Pankow	Pankow	160	152	1.099	
Hauptstr. 8	Lichtenberg	Lichtenberg	412	141	ca. 4.644	Teilfläche; beschreibender Flächenverlauf: A-B-C-D-A (Anlage D 6)
Hauptstr. 44, 45	Tempelhof-Schöneberg	Schöneberg	32	28	6.216	
Heinrich-Grüber-Str. 35, Hellersdorfer Str. 8	Marzahn-Hellersdorf	Hellersdorf	183	323	21.914	
Hohenzollernring (122, 122a, 123), Radelandstr. 21 (u. 31), Kisselnallee 19	Spandau	Spandau	248	28 27	64.229 7.180	Objektanschrift „Radelandstraße 21“
Hohenzollernring 125, Kisselnallee Pionierstr. 10 und 36	Spandau	Spandau	248	09/3	71.643	Objektanschrift „Radelandstraße 21“ Teilfläche, beschreibender Flächenverlauf: A-B-C-D-A und -E-F-G-H-J-K-L-E und L-K-J-H-M-N-O-P-Q-R-S-T-U- V-W-X-Y-Z-AA-AB-AC-AD- AE-AF-AG-AH-AJ-AK-AL- AM-AN-AO-AP-AQ-AR-AS- AT-L (Anlage D 7)
Hohenzollernring 125, Pionierstr. 10 und 36, Radelandstr. 21	Spandau	Spandau	248	09/5	5.056	Objektanschrift „Radelandstraße 21“
Horstweg 42, Kaiserdamm 1, Sophie-Charlotte-Platz 1	Charlottenburg- Wilmersdorf	Charlotten- burg	8	4459/32	63	
Horstweg 42, Kaiserdamm 1, Sophie-Charlotte-Platz 1	Charlottenburg- Wilmersdorf	Charlotten- burg	8	4460/38	4.902	
Idastr. 6	Pankow	Pankow	148	164	823	
Idastr. 6	Pankow	Pankow	148	165,166	1.646	
Invalidenstr. 57, 58	Mitte	Tiergarten	52	317/1	12.398	
Karlstr. 8	Treptow-Köpenick	Köpenick	444	93	672	
Karlstr. 8	Treptow-Köpenick	Köpenick	444	94	826	

Lage / Adresse	Bezirk	Gemarkung	Flur	Flurstück	Grundstücksfläche in m ²	Bemerkungen
Karlstr. 8	Treptow-Köpenick	Köpenick	444	97	1.004	
Karlstr. 12	Treptow-Köpenick	Köpenick	444	98	ca. 26	Teilfläche, beschreibender: Flächenverlauf: A-B-C-D-A; (gehört zum Grundstück Karlstr. 8, Flurst. 97, Überbau) (Anlage D 8)
Keithstr. 28, 30, 32	Mitte	Tiergarten	8	4120	4.160	
Kiefheider Weg 46, 68, Ruppiner Chaussee 240, 268, 292 B111 Weg an der An- schlussstelle Ruppiner Chaussee Kiefheider Weg 74	Reinickendorf	Tegel Forst	5	1172 811 806 913 915 917	289.301 5.822 354 1.417 19.779 728	Teilfläche Teilfläche Objektanschrift „Ruppiner Chaussee 240, 268“
Koenigsallee 75	Charlottenburg- Wilmersdorf	Grunewald- Forst	6	52/15	12.959	
Königstr. 5, Potsdamer Str. 45, 46	Steglitz-Zehlendorf	Zehlendorf	10	829	10.755	
Kruppstr. 14a	Mitte	Tiergarten	42	222/3	2.181	
Kruppstr. 15	Mitte	Tiergarten	42	353	4.673	
Kruppstr. 2	Mitte	Tiergarten	42	378	17.421	
Kruppstr. 4, Feldzeugmeisterstr. 18, Perleberger Str. 61a, 61b	Mitte	Tiergarten	42	359	62.957	
Lichtenrader Damm 211	Tempelhof-Schöneberg	Lichtenrade	1	236	3.604	
Magazinstr. 5	Mitte	Mitte	818	59	10.162	
Magazinstr. 5	Mitte	Mitte	818	443	60	
Malteserstr. 77	Steglitz-Zehlendorf	Lankwitz	1	1399	9.220	
Marchlewskistr. 60, 66, Wedekindstr. 10, Rüdersdorfer Str. 57, 61	Friedrichshain- Kreuzberg	Friedrichs- hain	20	308	11.812	
Marchlewskistr. 60, 66, Wedekindstr. 10, Rüdersdorfer Str. 57, 61	Friedrichshain- Kreuzberg	Friedrichs- hain	20	310	166	
Märkische Allee 174, Poelchastr. 1	Marzahn-Hellersdorf	Marzahn	228 218	278 334	17.480	
Märkische Allee 189	Marzahn-Hellersdorf	Marzahn	228	247	9.436	Teilfläche von insges. 9.919 m ² , Restfläche von 483 m ² wird von Feuerwehr genutzt, vgl. Anlage D Grundstücke der Feuerwehr
Marktstr. 13	Lichtenberg	Lichtenberg	614	9008	ca. 2.063	Teilfläche; beschreibender Flächenverlauf: A-B-C-D-E-F- G-H-J-K-L-M-N- -A (Anlage D 9)
Mertensstr. 140	Spandau	Spandau	7	652	19.920	
Moritzstr. 10 (ehemals Galenstr. 38) Altstädter Ring, Falkenseer Damm	Spandau	Spandau	23 12	19 3/57 3/82 46/25	20.558 1.512 56 2.334	
Neues Ufer 1	Mitte	Tiergarten	39	248	5.730	
Nipkowstr. 23, Radickstr. 30	Treptow-Köpenick	Treptow	168	270	1.749	

Lage / Adresse	Bezirk	Gemarkung	Flur	Flurstück	Grundstücksfläche in m ²	Bemerkungen
Bernhard-Weiß-Str. 6, Keibelstr. 35, 36	Mitte	Mitte	918	1011	11.600	
Pankstr. 28, 29	Mitte	Wedding	22	257	20.234	
Pionierstr. 160, 164, 166 bis 200, Radelandstr. 131, 133, 135 bis 161 (An der Bötzwobahn)	Spandau	Spandau	4	272	291.135	
Rathausstr. 11, 12, Möllendorffstr. 4	Lichtenberg	Lichtenberg	813	2096	ca. 2.610	Teilfläche; beschreibender Flächenverlauf A-B-C-D-E-F-G-H-J-K-L-M-N-A (Anlage D 10)
Rathausstr. 12	Lichtenberg	Lichtenberg	813	2097	3.382	
Rudolstädter Str. 79/85	Charlottenburg-Wilmersdorf	Wilmersdorf	2	14/196	6.777	
Schmidt-Knobelsdorf-Str. 27	Spandau	Spandau	19	200	1.659	
Segelfliegerdamm 42	Treptow-Köpenick	Johannisthal	21	48	8.266	
Segelfliegerdamm 42	Treptow-Köpenick	Treptow	157	436 437	3.329 1	(Herrenhausstr. 5, 5a)
Sonnenallee 107	Neukölln	Neukölln	110	129	3.610	
Wackenbergrstr. 81	Pankow	Pankow	141	342 374	878 2.851	
Wassersportallee 56, 58	Treptow-Köpenick	Köpenick	305	3203	5.206	Teilfläche
Wilhelmstr.	Spandau	Spandau	19	210	1.161	
Wilhelmstr.	Spandau	Spandau	19	88/5	735	
Zwickauer Damm 58	Neukölln	Rudow	416	150/1	342	
Zwickauer Damm 58	Neukölln	Rudow	416	303	2.752	
Zwickauer Damm 58	Neukölln	Rudow	416	304	659	
Zwickauer Damm 56	Neukölln	Rudow	416	300	2.033	

Anlage D 1

Berlin-Marzahn-Hellersdorf, Alt-Biesdorf/Köpenicker Str. 1

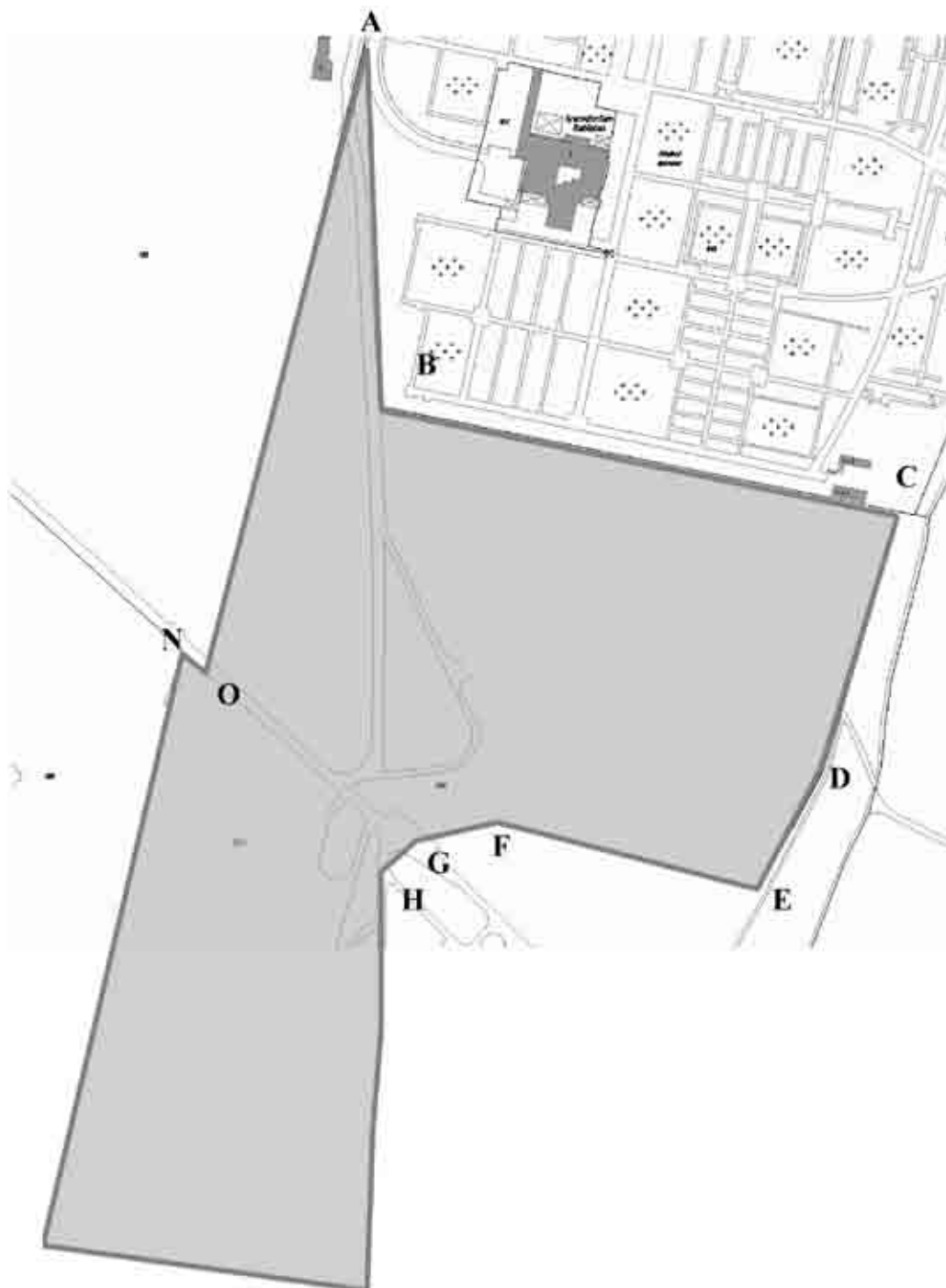


Anlage D 3

Berlin-Treptow-Köpenick, Bulgarische Straße



Anlage D 4
Berlin-Charlottenburg/Wilmersdorf, Charlottenburger Chaussee 67–75



Anlage D 5

Berlin-Lichtenberg, Falkenberger Chaussee 78, 80 u.a.

Skizze zur Abgrenzung der Fachvermögen

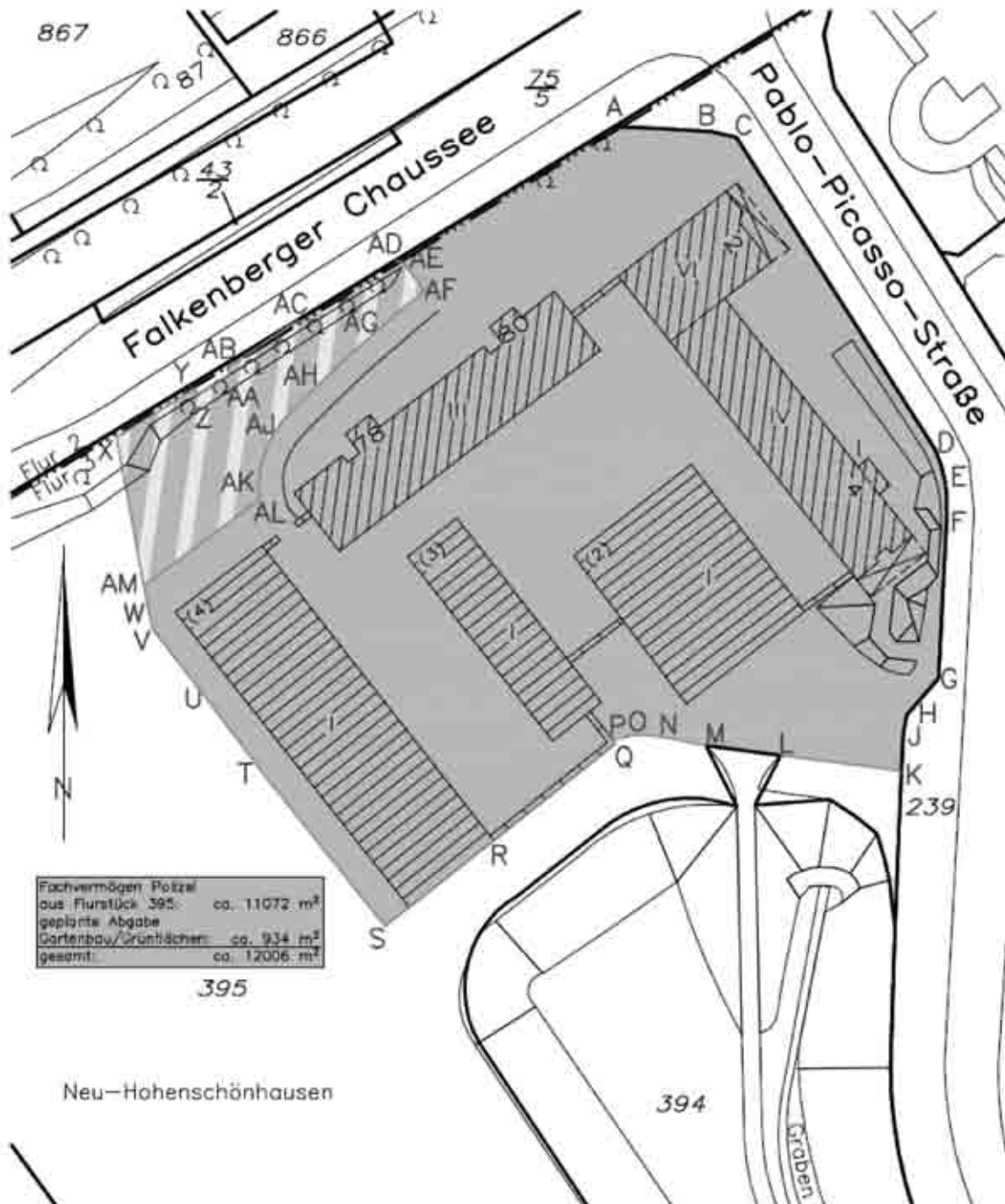
Maßstab 1:1000

- ALK Stand September 2005 in Verbindung mit aktueller Messung
 — Abgrenzung des Fachvermögens Polizei
 (ermittelt nach Messung vom 06.10.2005)

Fachvermögen:

- Polizei
 Gartenbau/Grünfl. (gepl. Abgabe)

Hinweis: Die Flächenangaben sind auf die im ALB nachgewiesenen Flächen abgeglichen worden.

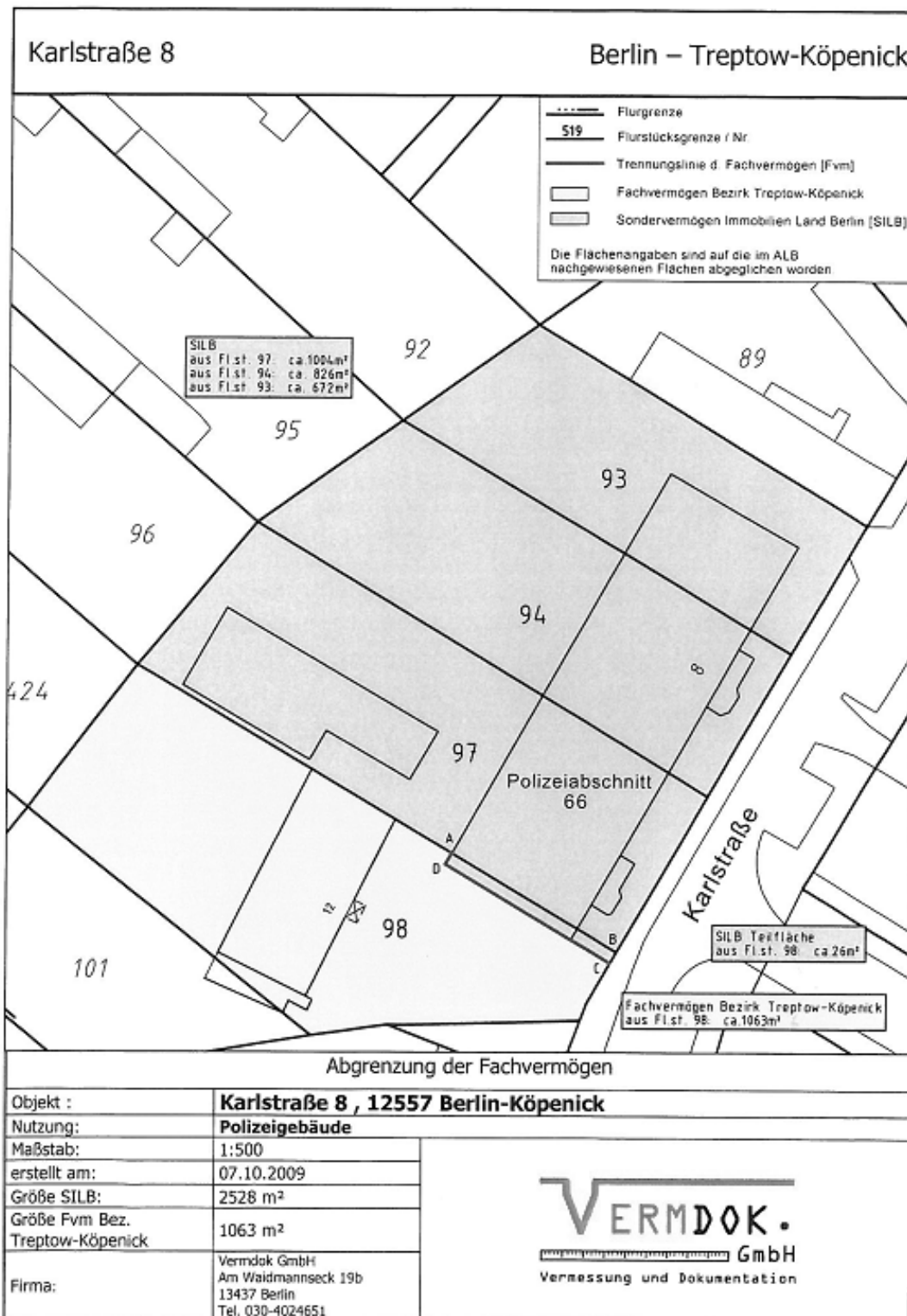


Dr.-Ing. Horst Borgmann
 Öffentl. best. Verm.-Ing.
 Märkisches Ufer 34
 10179 Berlin
 Tel.: 278 79 60

5458SK01
 11.10.05

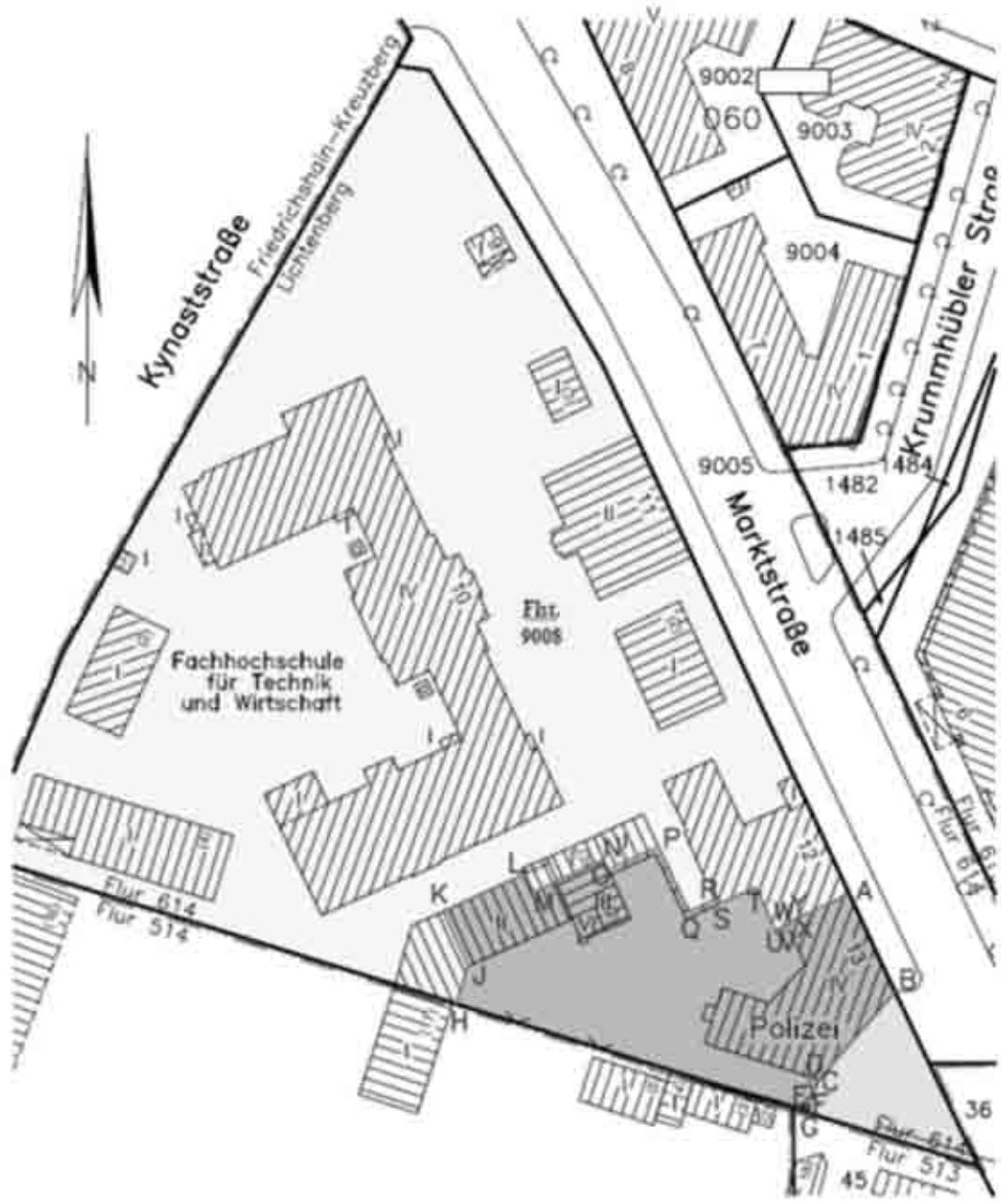
Anlage D 8

Berlin-Treptow-Köpenick, Karlstr. 12 (bzw. 8)



Anlage D 9

Berlin-Lichtenberg, Marktstraße 13



Anlage D 10
Berlin-Lichtenberg, Rathausstraße 10, 11 u.a.

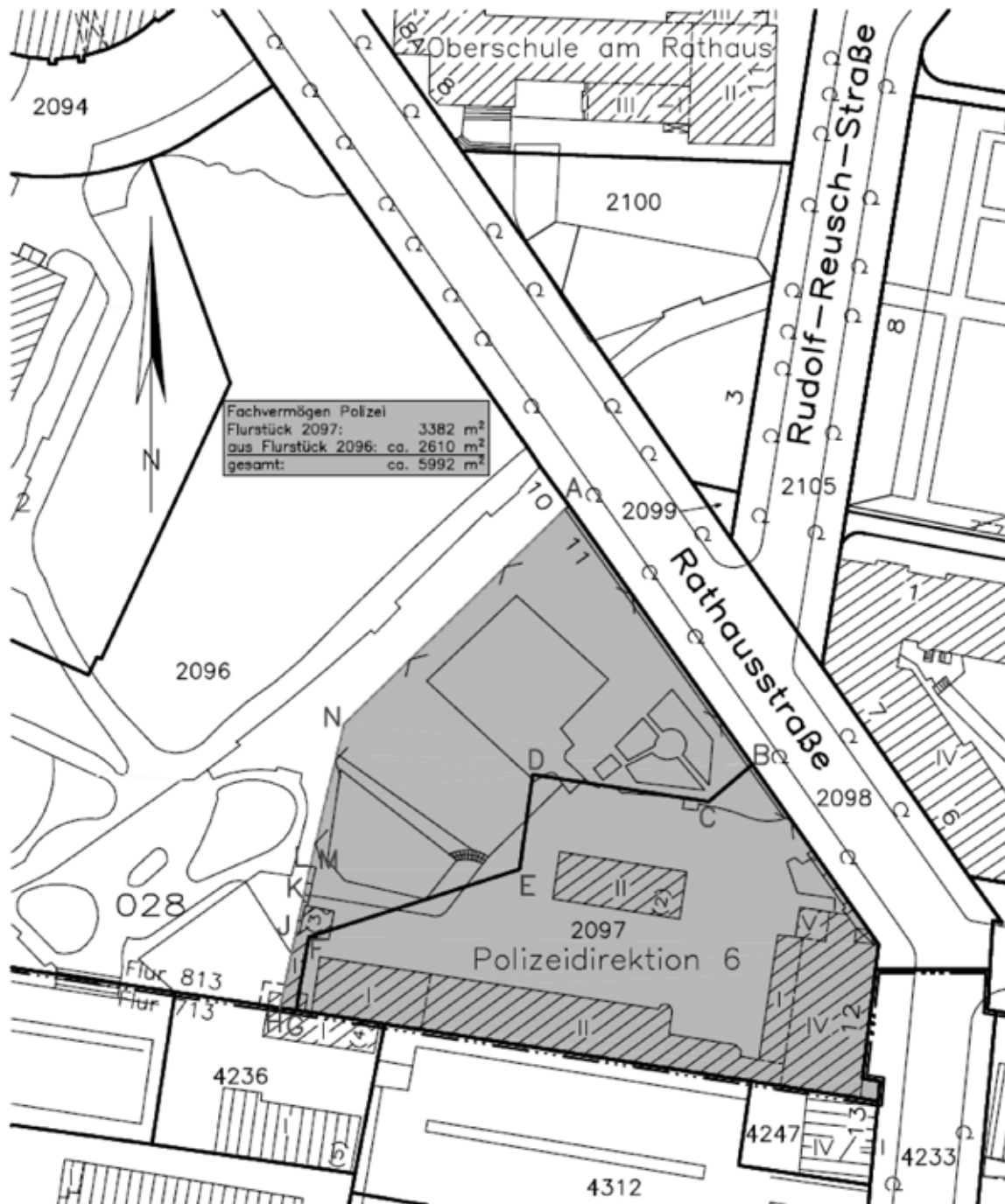
Skizze zur Abgrenzung der Fachvermögen

Maßstab 1:1000

- ALK Stand September 2005
- Trennungslinie zwischen Fachvermögen Polizei und Erholungsfläche (ermittelt nach Messung vom 26.09.2005)

Fachvermögen:
 Polizei

Hinweis: Die Flächenangaben sind auf die im ALB nachgewiesenen Flächen abgeglichen worden.



Dr.-Ing. Horst Borgmann
 Öffentl. best. Verm.-Ing.
 Märkisches Ufer 34
 10179 Berlin
 Tel.: 278 79 60

5460SK01
 06.10.05

E – Grundstücke der Feuerwehr –

Lage / Adresse	Bezirk	Gemarkung	Flur	Flurstück	Grundstücksfläche in m ²	Bemerkungen
Adlergestell 782	Treptow-Köpenick	Schmöckwitz	2	1691	258	
Ahrensfelder Chaussee 41	Lichtenberg	Falkenberg Gemeinde	2	224	231	
Almazeile 1, Friederikestr. 19	Reinickendorf	Heiligensee	4	170/30	1.291	
Almazeile 1, Friederikestr. 19	Reinickendorf	Heiligensee	4	388/33	286	
Alt-Biesdorf 58	Marzahn-Hellersdorf	Marzahn	176	47	2.811	
Alt-Blankenburg 9	Pankow	Weißensee	325	47	945	
Alt-Gatow 30	Spandau	Gatow	3	80	180	
Alt-Heiligensee 68	Reinickendorf	Heiligensee	6	449	594	
Alt-Karow 10	Pankow	Weißensee	353	276	855	
Alt-Karow 11	Pankow	Weißensee	353	275	983	
Alt-Lübars 12	Reinickendorf	Lübars	10	10, 12	256	Teilfläche, beschreibender Flächenverlauf: A-B-C-D-E-F-A; G-H-J-K-G; L-M-N-B-L (Anlage E 1)
Alt-Rudow 67, 69	Neukölln	Rudow	424	365	3.168	
Alt-Rudow 67, 69	Neukölln	Rudow	424	367	259	
Am Großen Müggelsee	Treptow-Köpenick	Köpenick	135 125	267 313	1.931 786	
Berliner Str. 16, Veitstr. 5	Reinickendorf	Tegel Gemeinde	1	163/17	5.052	
Betckestr. 13, 14, 14a	Spandau	Spandau	20	55, 58, 59	8.064	Teilfläche, beschreibender Flächenverlauf: A-B-C-D-E-F-G-H-J-K-L-M-N-P-Q-R-S-T-U-V-A und W-X-Y-Z-AA-AB-AC-AJ-AK-AL-AM-AN-W (Anlage E 2)
Betckestr. 14, 14a	Spandau	Spandau	20	45 51	27	Teilfläche, beschreibender Flächenverlauf: AC-AD-AE-AF-AG-AH-AJ-AC (Anlage E 2)
Blenheimstr.	Marzahn-Hellersdorf	Marzahn	236	195	46	
Blenheimstr. 65, 67	Marzahn-Hellersdorf	Marzahn	236	193	53	
Blenheimstr. 65, 67	Marzahn-Hellersdorf	Marzahn	236	194	2.520	
Blenheimstr. 65, 67	Marzahn-Hellersdorf	Marzahn	236	198	97	
Borussiastr. 16	Tempelhof-Schöneberg	Tempelhof	2	707	1.561	
Borussiastr. 17	Tempelhof-Schöneberg	Tempelhof	2	36/2	1.366	
Charlottenburger Str. 10, 12	Steglitz-Zehlendorf	Zehlendorf	10	365	6.503	
Charlottenburger Str. 10, 12	Steglitz-Zehlendorf	Zehlendorf	10	367	190	
Dönhoffstr. 31	Lichtenberg	Lichtenberg	209	200	1.271	
Dorfstr. 4	Lichtenberg	Wartenberg (Gut)	2	11	130	
Dorfstr. 4	Lichtenberg	Wartenberg Gemeinde	2	1011	2.625	
Ebersstr. 8, Feurigstr. 58	Tempelhof-Schöneberg	Schöneberg	25	8	3.079	

Lage / Adresse	Bezirk	Gemarkung	Flur	Flurstück	Grundstücksfläche in m ²	Bemerkungen
Edelweißstr. 35	Pankow	Pankow	137	193	2.280	
Edinburger Str. 7	Mitte	Wedding	6	243	2.933	
Emser Str. 132, Kirchhofstr. 20	Neukölln	Neukölln	126	62/2, 61	3.599 156	
Ferdinand-Schultze-Str. 128, 130, 132	Lichtenberg	Hohenschönhausen	15	234	2.598	
Frankenbergstr. 23	Treptow-Köpenick	Köpenick	138	379	643	
Frankenbergstr. 23	Treptow-Köpenick	Köpenick	138	378	200	
Gasteiner Str. 19, 20	Charlottenburg-Wilmersdorf	Wilmersdorf	3	4570/138	2.064	
Gatower Str. 333	Spandau	Gatow	3	862	2.382	
Goethestr. 7	Steglitz-Zehlendorf	Lichterfelde	3	10/1	3.738	
Gravensteinstr. 10, 12	Pankow	Pankow	107	191	2.005	
Gravensteinstr. 18	Pankow	Pankow	107	192	1.890	
Gravensteinstr. 4	Pankow	Pankow	107	190	564	
Gravensteinstr. 9	Pankow	Pankow	107	202	5.848	
Groß-Berliner Damm 18 Groß Berliner Damm	Treptow-Köpenick	Johannisthal	12 14	41/14 110	6.868 2.204	
Grunowstr.	Pankow	Pankow	159	252	691	
Grunowstr. 18	Pankow	Pankow	159	253	1.580	
Hackbuschstr. 65	Spandau	Staaken	3	319	1.826	
Hauptstr. 14	Pankow	Pankow	84	52	1.152	
Hauptstr. 14	Pankow	Pankow	84	100	579	
Hausvaterweg 16	Lichtenberg	Falkenberg Gemeinde	2	204/74	3.207	
Hechtstr. 2, Mühlenweg 8	Treptow-Köpenick	Köpenick	146	586	1.283	
Heinsestr. 24	Reinickendorf	Hermsdorf	1	205/2	3.829	
Hellersdorfer Str. 143/147	Marzahn-Hellersdorf	Hellersdorf	1	1170	3.573	
Hellersdorfer Str. 143, 145, 147 Hellersdorfer Str. Alte Hellersdorfer Str.	Marzahn-Hellersdorf	Hellersdorf	1	1175 1176 1177 828	10 3 2 ca. 8	Anlage E 3
Hellersdorfer Str. 143, 145, 147	Marzahn-Hellersdorf	Hellersdorf	1	1178	7	
Im Domstift 22	Tempelhof-Schöneberg	Lichtenrade	1	491	3.276	
(Imkerweg 42a), Insel Werderchen	Treptow-Köpenick	Schmöckwitz	3	50/1	2.523	
Jagowstr. 31	Mitte	Tiergarten	50	24	5.008	
Josef-Orlopp-Str. 69	Lichtenberg	Lichtenberg	912	13, 14	13.352	
Josef-Orlopp-Str. 69	Lichtenberg	Lichtenberg	912	15	1.822	
Katzengraben 1, 1a	Treptow-Köpenick	Köpenick	454	296 299 300	3.627 32 52	
Kladower Damm 367	Spandau	Kladow	3	386	2.230	Teilfläche, beschreibender Flächenverlauf: A-B-C-D-E-F- G-H-J-K-L-M-N-A (Anlage E 4)

Lage / Adresse	Bezirk	Gemarkung	Flur	Flurstück	Grundstücksfläche in m ²	Bemerkungen
Kniprodestr. 6A, 7 bis 15, Danziger Str. 180, 182, 184, 186, Margarete-Sommer-Str. 1, 7, 8, 9, 10	Pankow	Prenzlauer Berg	116	90	6.200	Teilfläche, beschreibender Flächenverlauf: A-B-C-D-E-F- A (Anlage E 5)
Krampenburger Weg 1, 3	Treptow-Köpenick	Köpenick	214	28	1.202	
Kronprinzessinnenweg 20	Steglitz-Zehlendorf	Wannsee	10	641	5.166	
Kummerower Ring 80	Marzahn-Hellersdorf	Kaulsdorf	1	92	4.112	
Langer See (Dahme) zur Wendenschloßstr. 348	Treptow-Köpenick	Grünau	01	3186	203	
Linienstr. 128, 129	Mitte	Mitte	21	240	660	
Littenstr. 3, Voltairestr. 2, 2a	Mitte	Mitte	818	498	5.365	
Mädewalder Weg 21, 23	Marzahn-Hellersdorf	Hellersdorf	164	154	2.108	
Märkische Allee	Marzahn-Hellersdorf	Marzahn	218	222	4	
Märkische Allee 181 Märkische Allee 189	Marzahn-Hellersdorf	Marzahn	218 228	253 247	11.918 ca. 483	Teilfläche
Müggelseedamm 178	Treptow-Köpenick	Köpenick	151	236 235	912 545	
Nikolaus-Groß-Weg 2	Charlottenburg- Wilmsdorf	Charlotten- burg	10	253, 255, 374 375, 376	565 93 35.585 1.105 318	
Oderberger Str. 24, 25	Pankow	Prenzlauer Berg	219	4046	1.761	
Oderberger Str. 26	Pankow	Prenzlauer Berg	219	4047	772	
Parkstr. 38, 39	Pankow	Weißensee	254 254 255	5 7 121	ca. 3.738 ca. 1 2.999 ca. 6.738	Teilfläche, beschreibender Flächenverlauf: A-B-C-D-E-F- G-H-J-K-L-M-N-P-Q-R-S-T-U- V-W-X-Y-Z-AA-AB-AC-AD- AE-AF-AG-A (Anlage E 6)
Pasewalker Straße	Pankow	Pankow	150	335	ca. 2.662	Teilfläche, beschreibender Flächenverlauf A;B;C;D;E;F; G;H;A (Anlage E 7)
Paulsternstr. 34	Spandau	Haselhorst	4	11	1.597	
Paulsternstr. 34	Spandau	Haselhorst	4	14	0	
Plantagenstr. 12–14, Südenstr. 18a	Steglitz-Zehlendorf	Steglitz	3	5134	2.614	
Pölnitzweg 3, 5	Pankow	Pankow	54	16	3.736	
Rankestr. 10, 11, 12	Charlottenburg- Wilmsdorf	Charlotten- burg	7	202 3021/23 3019/23	207 1.269 509	
Rathausstr. 70–72	Tempelhof-Schöneberg	Mariendorf	1	78/8	4.588	
Reinickendorfer Str. 15a–15c	Mitte	Wedding	60	567	2.647	
Remstaler Str. 9	Reinickendorf	Frohnau	3	1578/49	1.014	
Roedernallee 55	Reinickendorf	Reinicken- dorf	2	566	277	
Roedernallee 55	Reinickendorf	Reinicken- dorf	2	567	1.497	
Roedernallee 55	Reinickendorf	Reinicken- dorf	2	67/8	1.764	

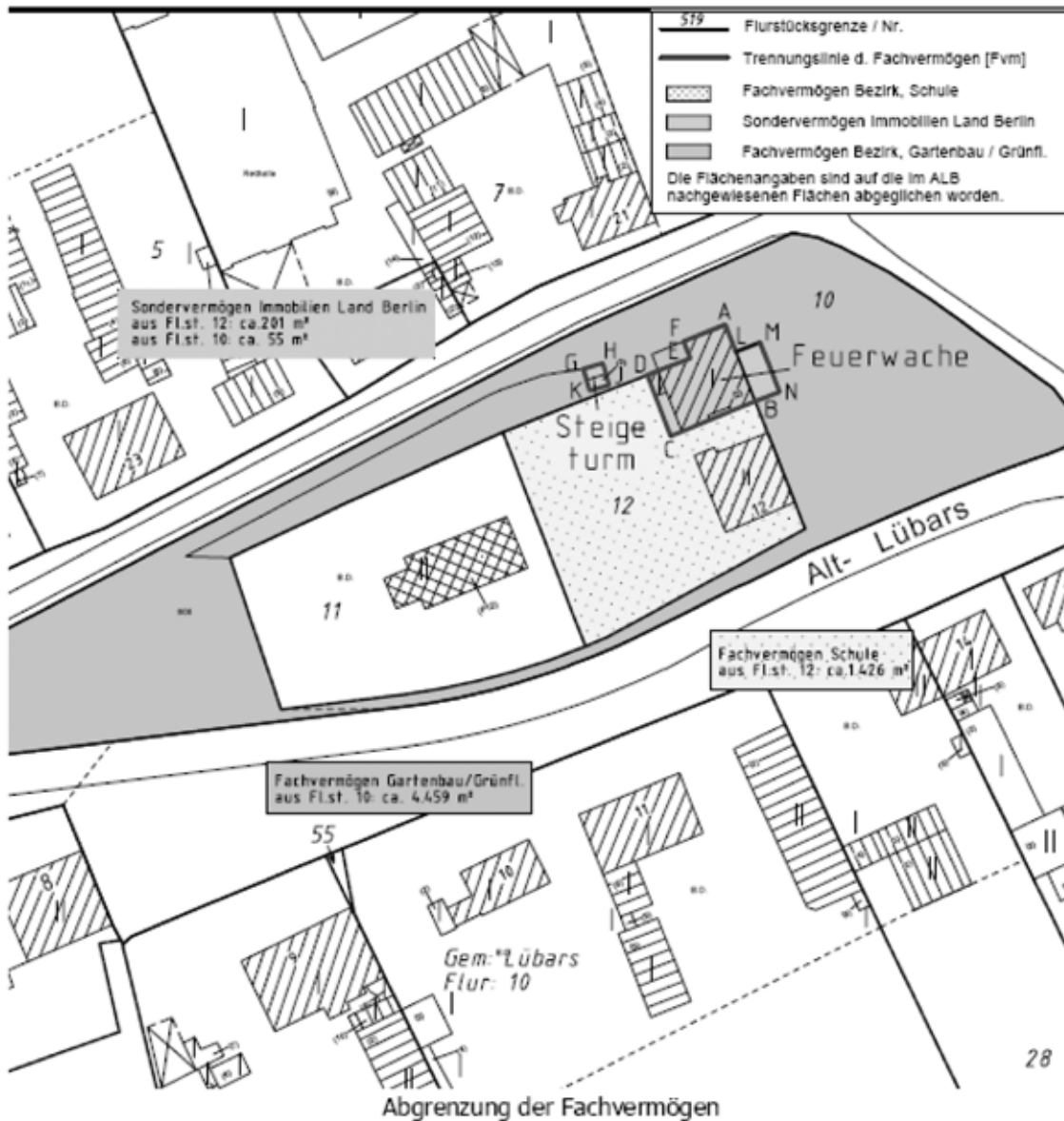
Lage / Adresse	Bezirk	Gemarkung	Flur	Flurstück	Grundstücksfläche in m ²	Bemerkungen
Roedernallee 55	Reinickendorf	Reinickendorf	3	569	139	
Roedernallee 55	Reinickendorf	Reinickendorf	2	568	1.232	
Romain-Rolland-Str. 103	Pankow	Weißensee	286	192	609	
Romain-Rolland-Str. 105	Pankow	Weißensee	286	191	614	
Romain-Rolland-Str. 107	Pankow	Weißensee	286	190	1.661	
Rudower Str. 126, Johannisthaler Chaussee 222	Neukölln	Buckow	3	163/8	3.298	
Schieritzstr. 24, 26	Pankow	Prenzlauer Berg	316	22	2.126	
Schmöckwitzer Damm 60	Treptow-Köpenick	Schmöckwitz	4	03/1	426	
Schlierseestr. 8, 12 Dahmestr.	Treptow-Köpenick	Grünau	3	651/37	2.031	Objektanschrift „Schlierseestr. 10“
Selchowstr. 2, Dörpfeldstr. 54, 56	Treptow-Köpenick	Treptow	168	250	96	Teilfläche, beschreibender Flächenverlauf: C-D-E-F-G-H- J-K-L-M-R-C (Anlage E 8)
Selchowstr. 3, 4	Treptow-Köpenick	Treptow	161	182	914	Teilfläche, beschreibender Flächenverlauf: A-B-C-R-M-N- P-Q-A (Anlage E 8)
Semmelweisstr. 83, 85 Semmelweisstr. 87	Treptow-Köpenick	Glienicke	2	5098/ 13 6000/13	2.515 384	
Siemensstr. 22	Treptow-Köpenick	Köpenick	480	263	1.223	
Stiftsweg 1a	Pankow	Pankow	160 155	142 197	2.105	
Suarezstr. 9, 10, Witzlebenstr. 34, 35	Charlottenburg- Wilmersdorf	Charlotten- burg	8	2898/91	2.116	Teilfläche, beschreibender Flächenverlauf: A-B-C-D-E-F- G-H-A; Tiefgarage (C-J-K-G-F-E-D-C; Fläche ca. 534 m ²) wird von FW genutzt, darüber Sportplatz, von der Schule genutzt (Anlage E 9)
Triftstr. 8, 9	Spandau	Spandau	8	1020/123	3.146	
Waltersdorfer Str. (107) 108	Treptow-Köpenick	Bohnsdorf	3	3529/98	899	
Wendenschloßstr. 348	Treptow-Köpenick	Köpenick	9	8234/171	5.552	
Wiener Str. 64	Friedrichshain- Kreuzberg	Kreuzberg	1	3885 3937 3919	3.297 253 40	
Wiener Str.	Friedrichshain- Kreuzberg	Kreuzberg	1	3935	153	
Wilhelm-von-Siemens- Str. 15	Tempelhof-Schöneberg	Mariendorf	4	213	4.876	
Wilmsstr. 19, 20	Friedrichshain- Kreuzberg	Kreuzberg	2	2091/113	2.599	

Anlage E 1

Berlin-Reinickendorf, Alt Lübars 12

Alt-Lübars 12

Berlin – Reinickendorf



Abgrenzung der Fachvermögen

Objekt :	Alt-Lübars 12 , 13469 Berlin-Reinickendorf
Nutzung:	FF Lübars
Maßstab:	1:1000
erstellt am:	05.05.2008
Größe SILB:	256 m ²
Größe Fvm Schule:	1.426 m ²
Größe Fvm Gartenbau/ Grünfl.:	4.459 m ²
Firma:	Vermdok GmbH Am Waldmannseck 19b 13437 Berlin Tel. 030-4074651

VERMDOK.
GmbH
Vermessung und Dokumentation



Anlage E 2
Berlin-Spandau, Betckestraße 13

Skizze zur Abgrenzung der Fachvermögen

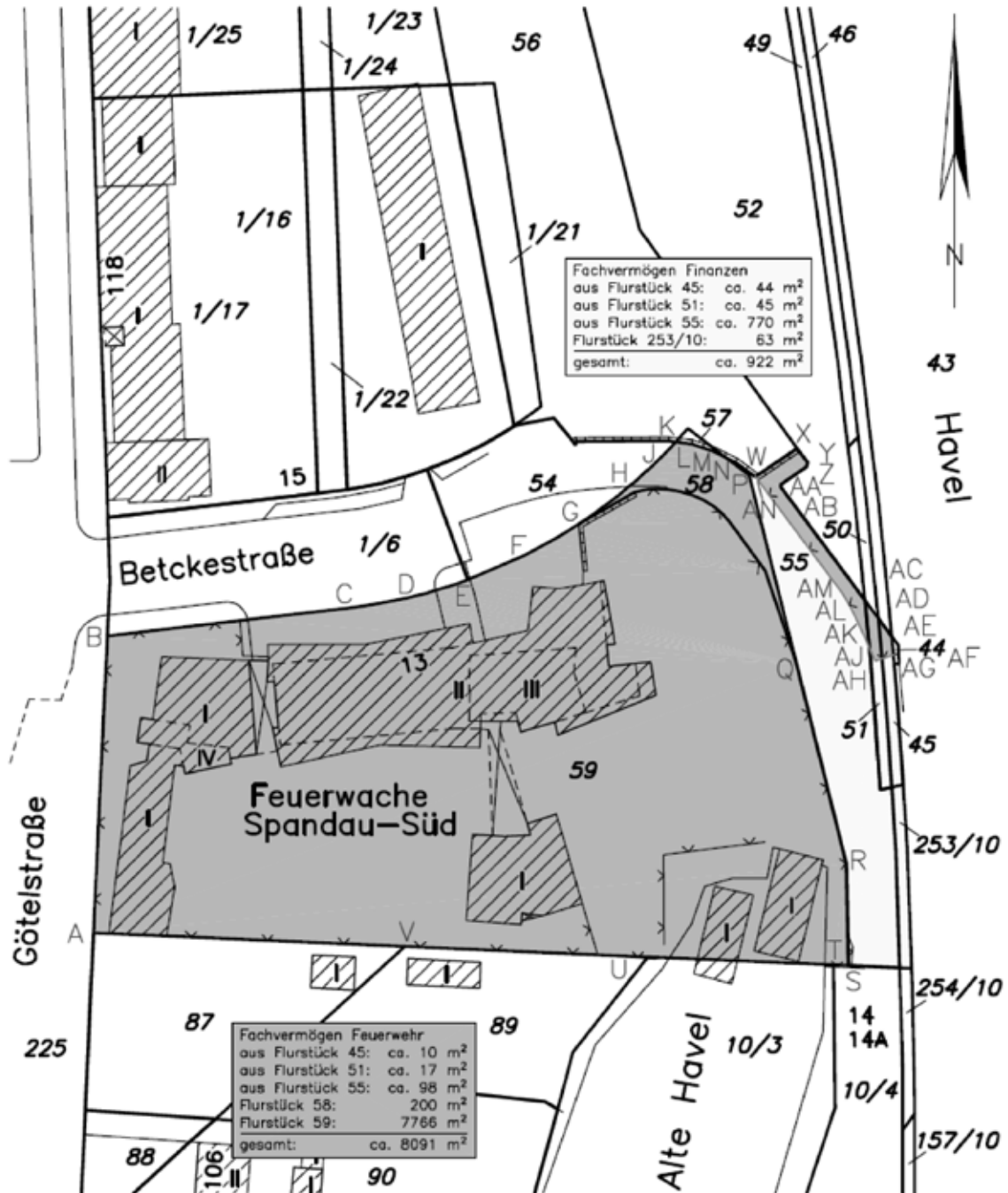
Maßstab 1:1000

- ALK Stand Juli 2005
- Trennungslinie zwischen Fachvermögen Feuerwehr und Finanzen (ermittelt nach Messung vom 22.07.2005)

Fachvermögen:

-  Feuerwehr
-  Finanzen (Bezirksverw.)

Hinweis: Die Flächenangaben sind auf die im ALB nachgewiesenen Flächen abgeglichen worden.



Dr.-Ing. Horst Borgmann
Öffentl. best. Verm.-Ing.
Märkisches Ufer 34
10179 Berlin
Tel.: 278 79 60

5428SK01
28.07.05

Anlage E 3

Hellersdorfer Str. 143, 145, 147



bereits im SILB (Flurstück 1170, Flurstück 1178)

Teilfläche des Flurstückes 828 (8 m²), Flurstück 1177 (2 m²), Flurstück 1176 (3 m²),
Flurstück 1175 (10 m²)

Anlage E 4
Berlin-Spandau, Kladower Damm 367

Skizze zur Abgrenzung der Fachvermögen

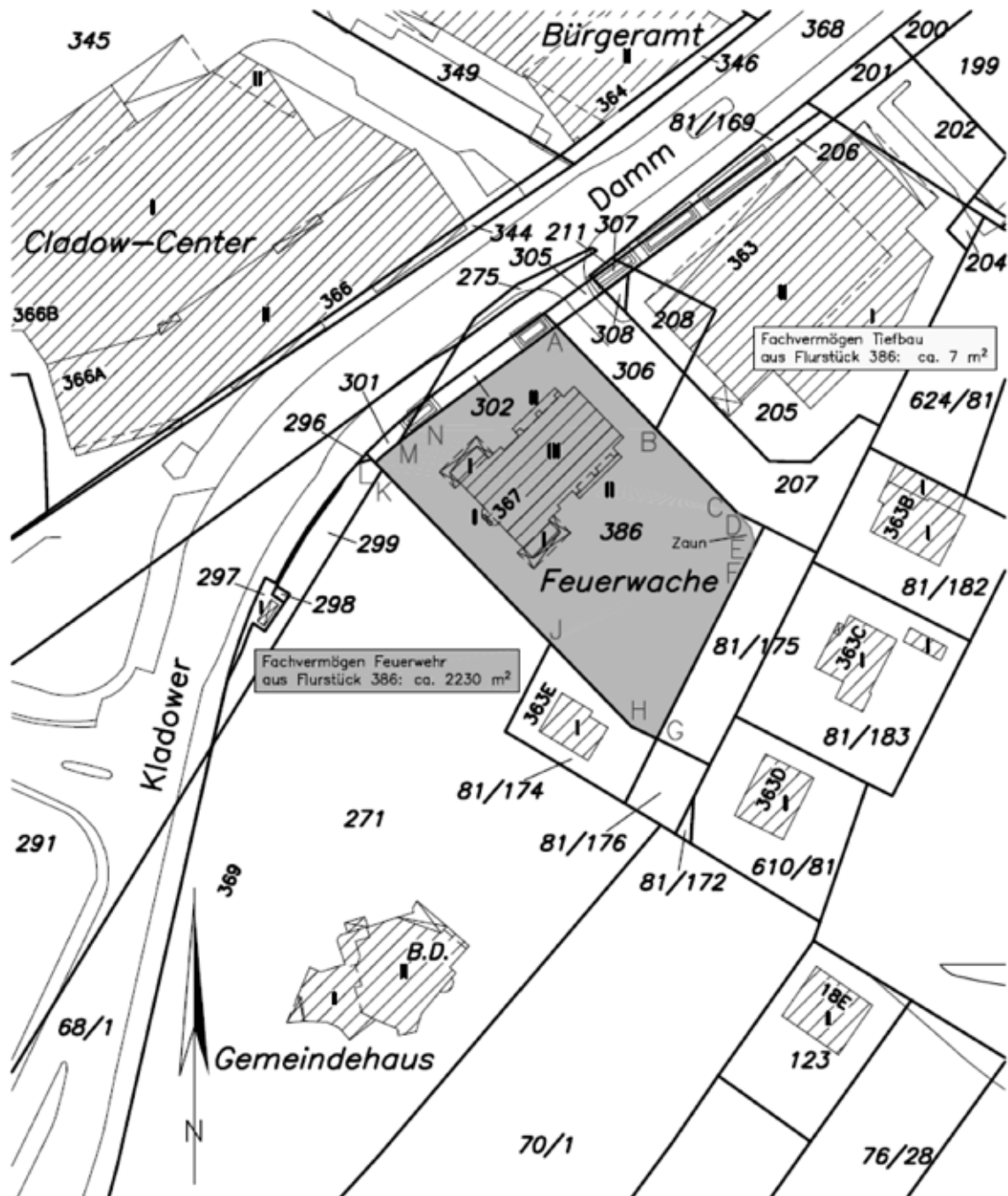
Maßstab 1:1000

- ALK Stand Juli 2005
 — Trennungslinie zwischen Fachvermögen Feuerwehr und Tiefbau (ermittelt nach Messung vom 08.08.2005)

Fachvermögen:

- Feuerwehr
 □ Tiefbau (Bezirk)

Hinweis: Die Flächenangaben sind auf die im ALB nachgewiesenen Flächen abgeglichen worden.



Dr.-Ing. Horst Borgmann
 Öffentl. best. Verm.-Ing.
 Märkisches Ufer 34
 10179 Berlin
 Tel.: 278 79 60

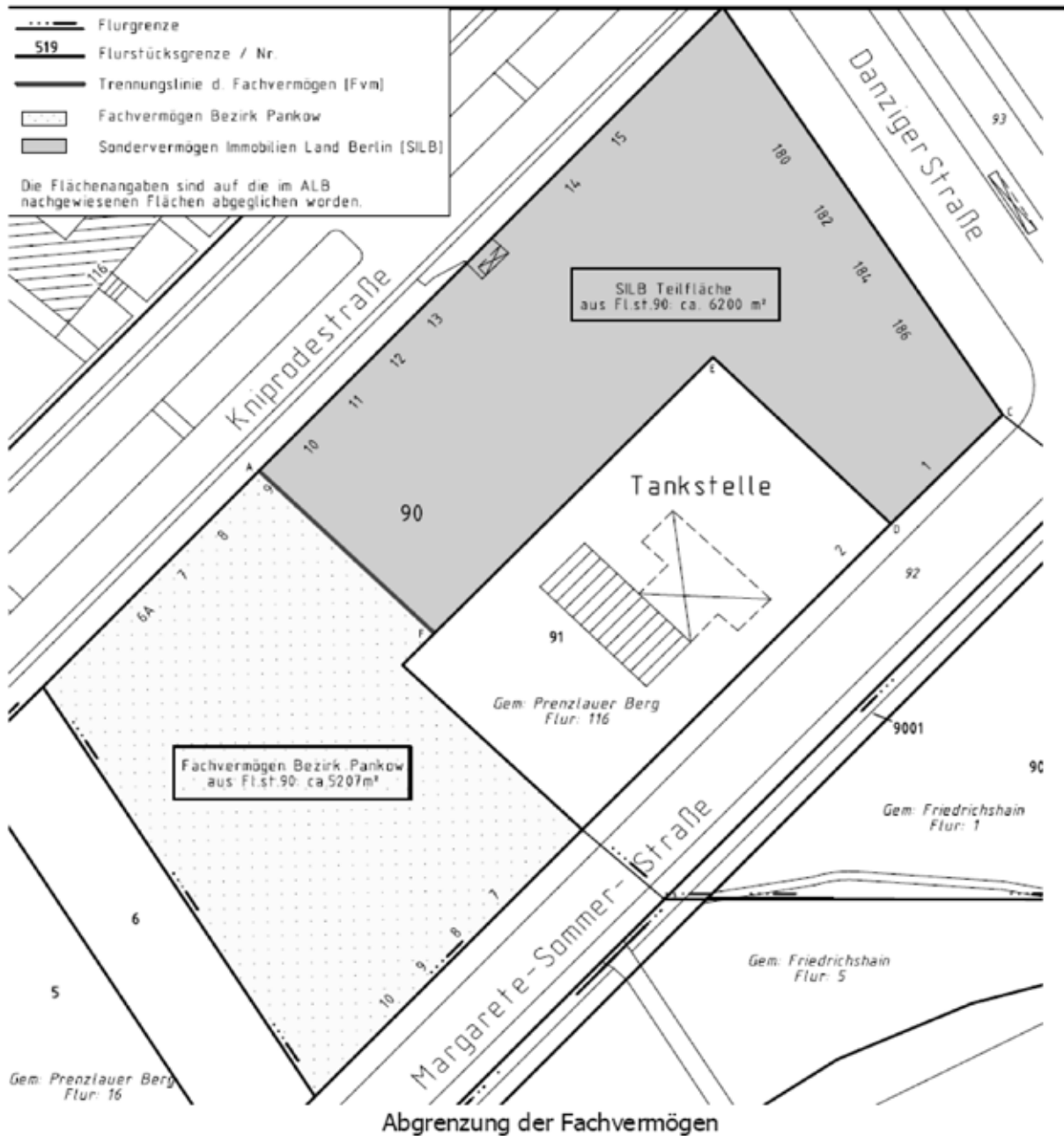
5437SK01
 25.08.05

Anlage E 5

Kniprode-Danziger-/Margarete-Sommer-Straße

Kniprodestr./Danziger Straße

Berlin – Pankow



Objekt:	Kniprodestr. / Danziger Straße, 10407 Berlin-Pankow	
Nutzung:	Feuerwehr	
Maßstab:	1:1000	
erstellt am:	18.12.2007	
Größe SILB:	6200 m ²	
Größe Fvm Bez.Pankow:	5207 m ²	
Firma:	Vermdok GmbH Am Waldmannseck 19b 13437 Berlin Tel. 030-4024651	



VERMDOK.
 Vermessung und Dokumentation GmbH

Anlage E 6
Berlin-Pankow, Parkstraße 38–39

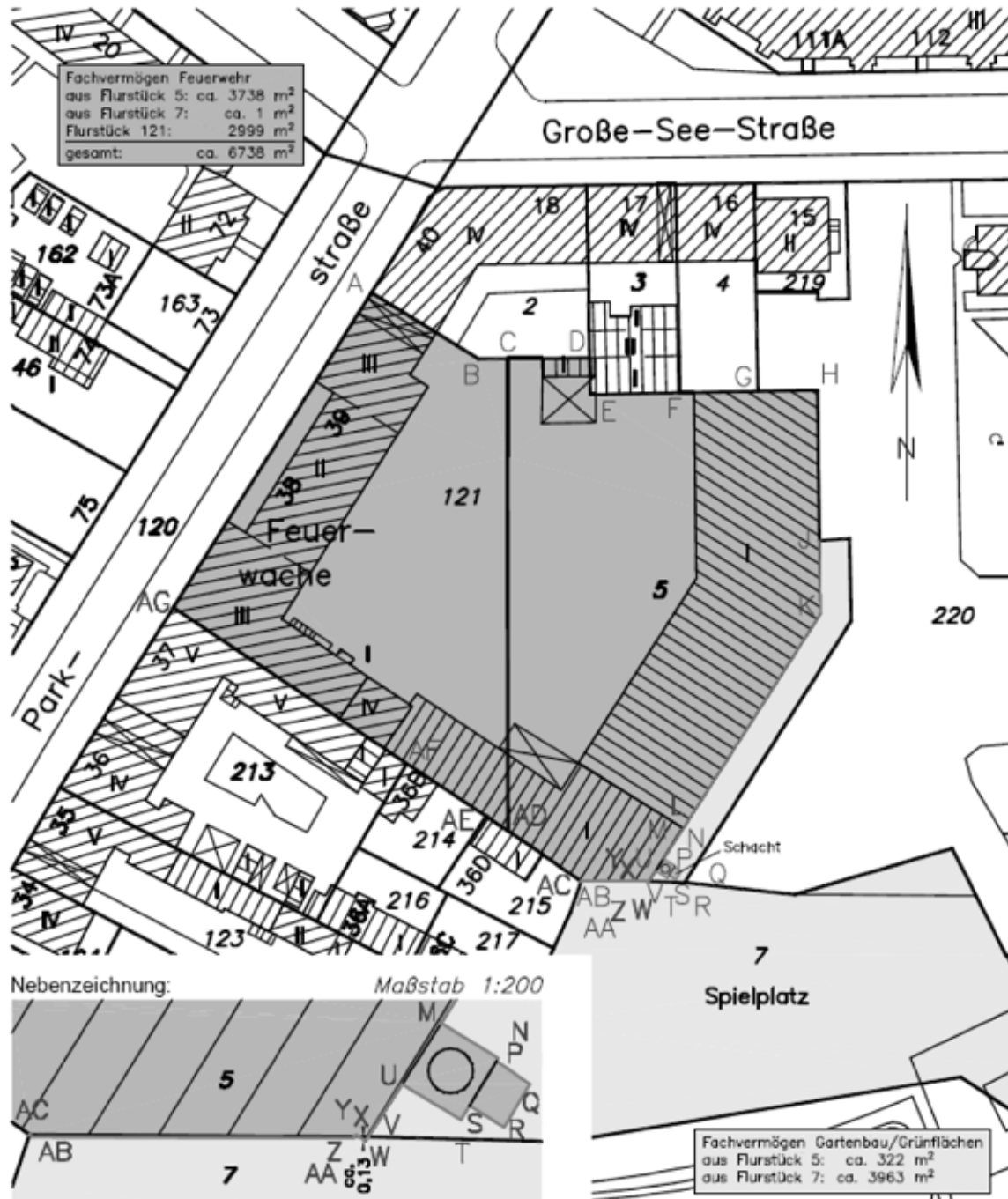
Skizze zur Abgrenzung der Fachvermögen

Maßstab 1:1000

- ALK Stand Juli 2005
- Trennungslinie zwischen Fachvermögen Feuerwehr und Gartenbau/Grünfl. (ermittelt nach Messung vom 01.08.2005)

- Fachvermögen:
-  Feuerwehr
 -  Gartenbau/Grünfl. (Bezirk)

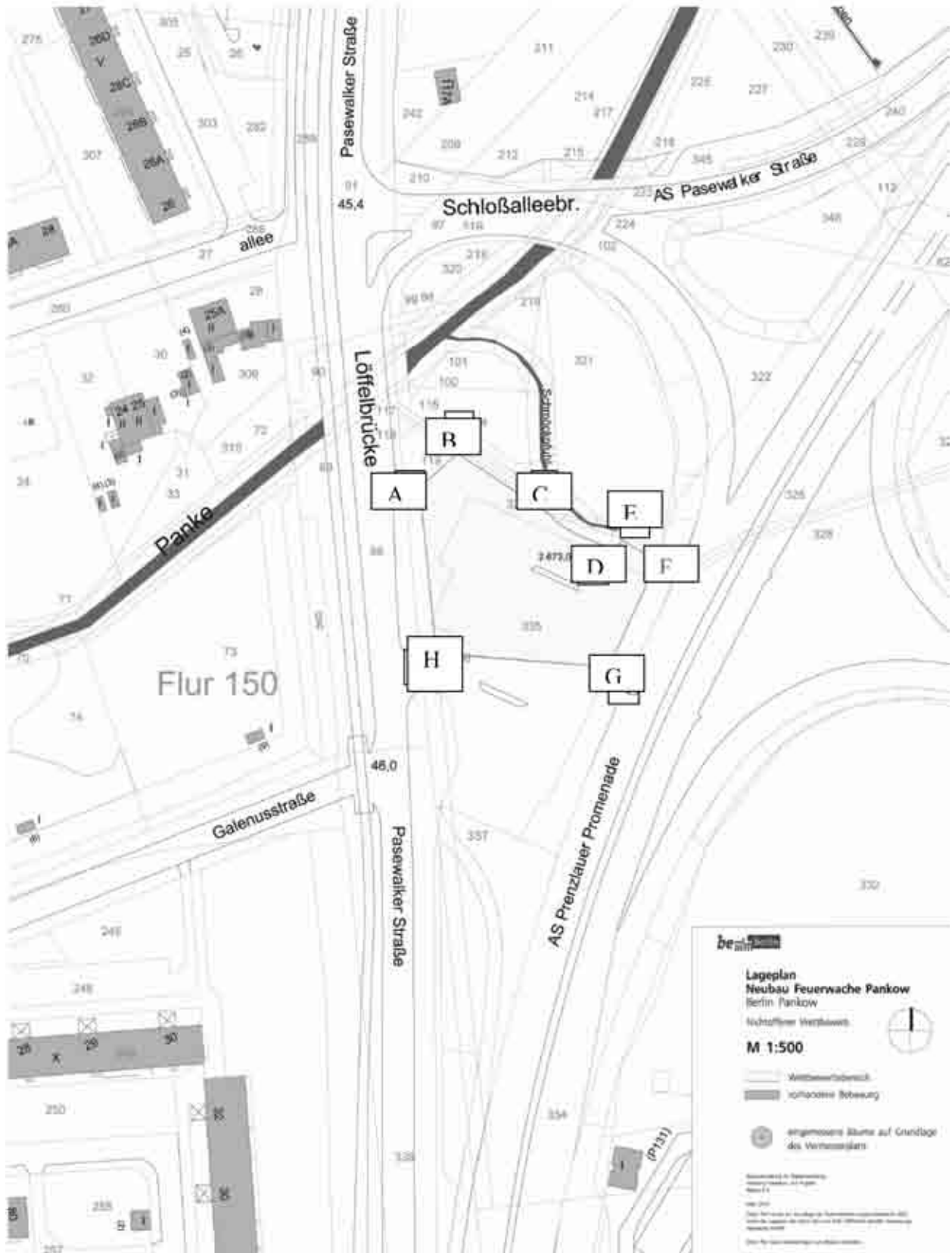
Hinweis: Die Flächenangaben sind auf die im ALB nachgewiesenen Flächen abgeglichen worden.



Dr.-Ing. Horst Borgmann
Öffentl. best. Verm.-Ing.
Märkisches Ufer 34
10179 Berlin
Tel.: 278 79 60

5438SK01
19.08.05

Anlage E 7
Berlin-Pankow, Pasewalker Straße



Anlage E 9

Berlin-Charlottenburg-Wilmersdorf, Suarezstr. 9, 10, Witzlebenstr. 34, 35

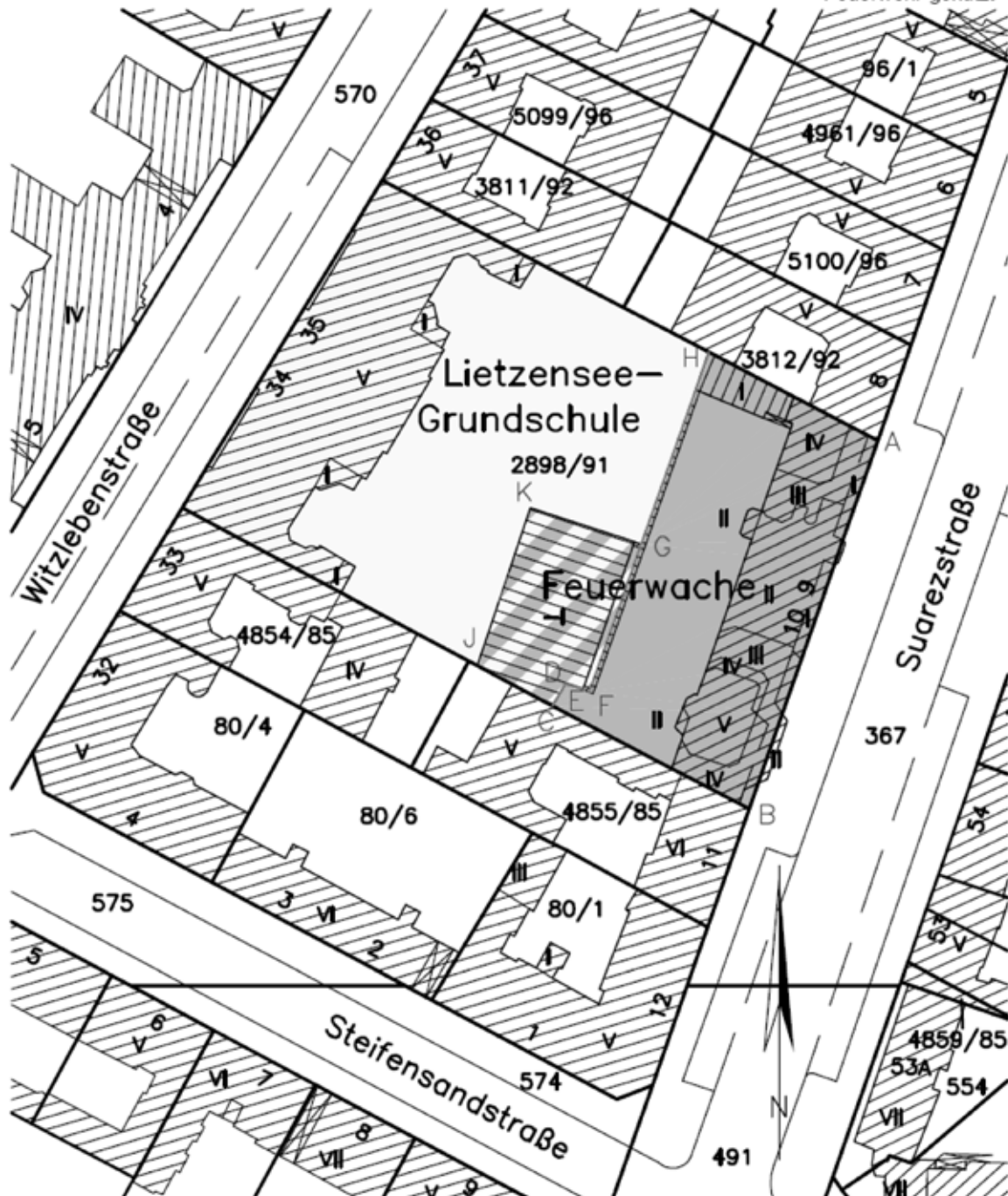
Skizze zur Abgrenzung der Fachvermögen

Maßstab 1:1000

- ALK Stand Juli 2005
 — Trennungslinie zwischen Fachvermögen Feuerwehr und Schule (ermittelt nach Messung vom 21.07.2005)

Fachvermögen:

- Feuerwehr
 □ Schule
 ▨ Schule, Tiefgarage von Feuerwehr genutzt



Dr.-Ing. Horst Borgmann
 Öffentl. best. Verm.-Ing.
 Märkisches Ufer 34
 10179 Berlin
 Tel.: 278 79 60

5427SK02
 31.08.05

F – Grundstücke der Kultureinrichtungen –

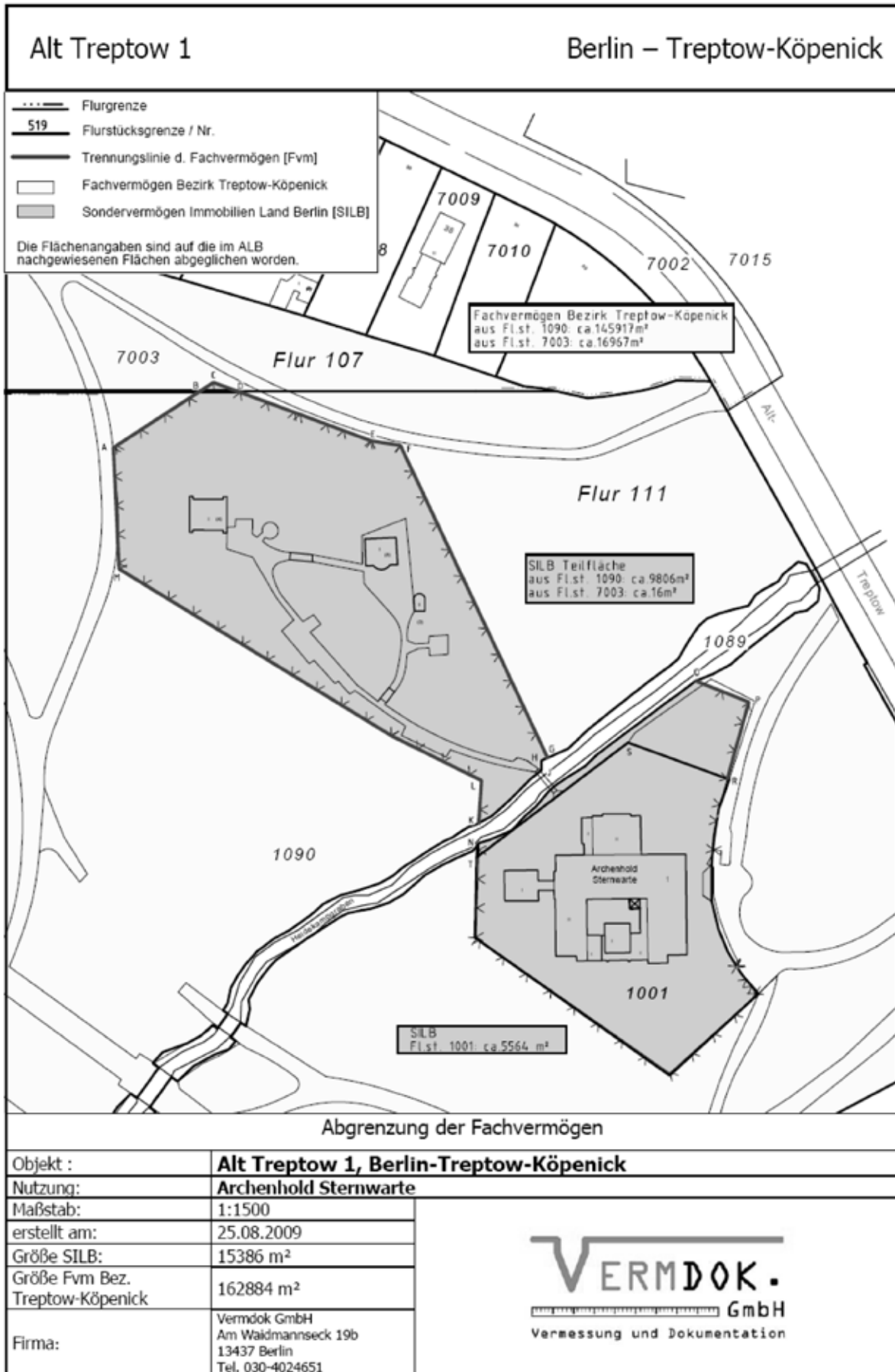
Lage / Adresse	Bezirk	Gemarkung	Flur	Flurstück	Grundstücksfläche in m ²	Bemerkungen
Albrechtstr. 20	Mitte	Mitte	921	175	2.826	
Alte Jakobstr. 128	Friedrichshain/ Kreuzberg	Kreuzberg	190	714	8.653	
Alt-Treptow 1, Alt-Treptow, Bulgarische Str., Treptower Park Puschkinallee, Treptower Park	Treptow/Köpenick	Treptow	111 107	1001 1090 teilweise 7003 teilweise	5.564 ca. 9.806 16	Teilfläche, beschreibender Flächenverlauf, A;B;C;D;E;F; G;H;J;K;L;M;A und N;O;P;R;S;T;N, Teilfläche, beschreibender Flächenverlauf B;C;D;B, (Anlage F 1)
Am Großen Wannsee 58	Steglitz/Zehlendorf	Wannsee	11	246	26.219	
Am Kölnischen Park 4	Mitte	Mitte	718	329	1.646	
Am Kölnischen Park 4 A	Mitte	Mitte	718	327	45	
Am Kölnischen Park 5, Wallstr. 52–54	Mitte	Mitte	718	5	3.935	
Am Sandwerder 5	Steglitz/Zehlendorf	Wannsee	10	143	7.139	
Bismarckstr. 110, Schillerstr. 9	Charlottenburg/ Wilmersdorf	Charlotten- burg	5 5 5 5	122/01 126/01 5850/124 6273/122	6.840 1.919 702 255	
Blücherplatz 1 Blücherstr. 3 Blücherstr.	Friedrichshain/ Kreuzberg	Kreuzberg	02	2932 350/2 344/4 344/6	12.841 149 888 119	
Breite Straße 30–37, Schlossplatz 7	Mitte/ Tiergarten	Mitte	819	101	ca. 11.710	Teilfläche, beschreibender Flächenverlauf, A;B;C;D;E;F; G;H;I;J;A (Anlage F 2)
Britzer Str. 5 (Köllnische Str. 1–3)	Treptow/Köpenick	Treptow Kanne Kanne	142 01 01	96 2381 2382	1.628 13.384 1.084	
Bussardsteig 9, Käuzchensteig 8, 10, 12	Steglitz/Zehlendorf	Dahlem	22	44	9.744	
Chausseestr. 125	Mitte	Mitte	21	77	691	
Clauerstr. 11	Steglitz/Zehlendorf	Düppel	02	763 764	73.133 ca. 11.462	Teilfläche
Colomierstr. 3, Am Großen Wannsee 42	Steglitz/Zehlendorf	Wannsee	07	112	6.731	
Dorfstr. 3	Wewelsfleth	Wewelsfleth	8	88/34	463	
Dorfstr. 3	Wewelsfleth	Wewelsfleth	8	88/62	523	
Fasanenstr. 23	Charlottenburg/ Wilmersdorf	Charlotten- burg	7	1869/9	2.068	
Friedrich-Olbricht-Damm 8–36, Saatwinkler Damm 1, 1 A, Hüttigpfad	Charlottenburg/ Wilmersdorf	Charlotten- burg	12	475	116.739 davon ca. 3.381	Teilfläche, beschreibender Flächenverlauf, A;B;C;D;E; F;G;H;I;J;K;L;M;A, (Anlage F 3)
Friedrichstr. 107, Ziegelstr. 32	Mitte-Tiergarten	Mitte	921	210	11.655	Teilfläche
Gendarmenmarkt 1, 2	Mitte	Mitte	720	74 75 303 304	958 1.354 8 8	
Gendarmenmarkt 3–4	Mitte	Mitte	720	9	3.844	

Lage / Adresse	Bezirk	Gemarkung	Flur	Flurstück	Grundstücksfläche in m ²	Bemerkungen
Genslerstr. 66	Lichtenberg	Hohenschönhausen	14	70	17.313	
Hallesches Ufer 34, 36, 38	Friedrichshain/ Kreuzberg	Kreuzberg	6	3386	1.510	
Herbert-von-Karajan-Str. 1/11, Scharounstr. 7	Mitte	Tiergarten	05	2673	22.958	
Hinter dem Gießhaus 2, Am Festungsgraben 1, Dorotheenstr. 7 und 5	Mitte	Mitte	820	243 teilweise	1.275	Teilfläche; beschreibender Flächenverlauf: A-B-C-D-A, E-F-G-H-I-K-E, (Anlage F 4)
Jägerstr. 20, Charlottenstr. 55, Charlottenstr. 56 und Taubenstr. 31, 32, 33	Mitte	Mitte/ Tiergarten	720	6 7 8	719 1.004 1.734	
Kantstr. 11–11A, 12	Charlottenburg/ Wilmersdorf	Charlotten- burg	07	173 178	218 3.991	
Kantstr. 12 A, Fasanenstr. 82	Charlottenburg/ Wilmersdorf	Charlotten- burg	07	4025/3 3/05	179 2.930	
Klingelhöferstr. 14	Mitte	Tiergarten	8	3476 3477 2135/223 3549	2.088 4.302 831 516	
Klosterstr. 68, Waisenstr. 25	Mitte	Mitte	819	381	4517	
Köllnische Str. 17 Rudower Str. 3 B	Treptow/Köpenick	Treptow	142	155	1.198	
Königin-Luise-Str. 49 Pacelliallee 30 Franz-Grothe-Weg (Domäne Dahlem Gutshof)	Steglitz/Zehlendorf	Dahlem	09 03	97 99 200/4	85.663 70.001 1.296	
Kurfürstendamm 153	Charlottenburg/ Wilmersdorf	Wilmers- dorf	02	111 107 25/04 108	579 804 3.863 1.522	
Möckernstr. 26 Möckernstr. 42, 44 Trebbiner Str. 8, 9	Friedrichshain/ Kreuzberg	Kreuzberg	6	3089, 3184 3185, 3337 3338, 3339 3340, 3344 3345, 3342, 3347 3182, 3183	754, 12.361 602, 1.218 1.095, 142 2.960, 11 19.845, 2.038, 474 1.923, 4.804	
Monumentenstr. 15	Tempelhof/ Schöneberg	Schöneberg	63	42	1.562	
zw. Yorkstr. und Monumen- tenstr.	Tempelhof/ Schöneberg	Schöneberg	67	37	13.412	
Nikolaikirchplatz/ Ecke Probststr.	Mitte	Mitte	819	305	2.138	
Osloer Str. 102/ Badstr. 40	Mitte	Wedding	15	467	4.049	
Pariser Platz 8	Mitte/Tiergarten	Mitte	822 821	11 101 22	750 225 161	
Parkau 23/25/27/29	Lichtenberg	Lichtenberg	813	2006 2024	ca. 11.111 26	

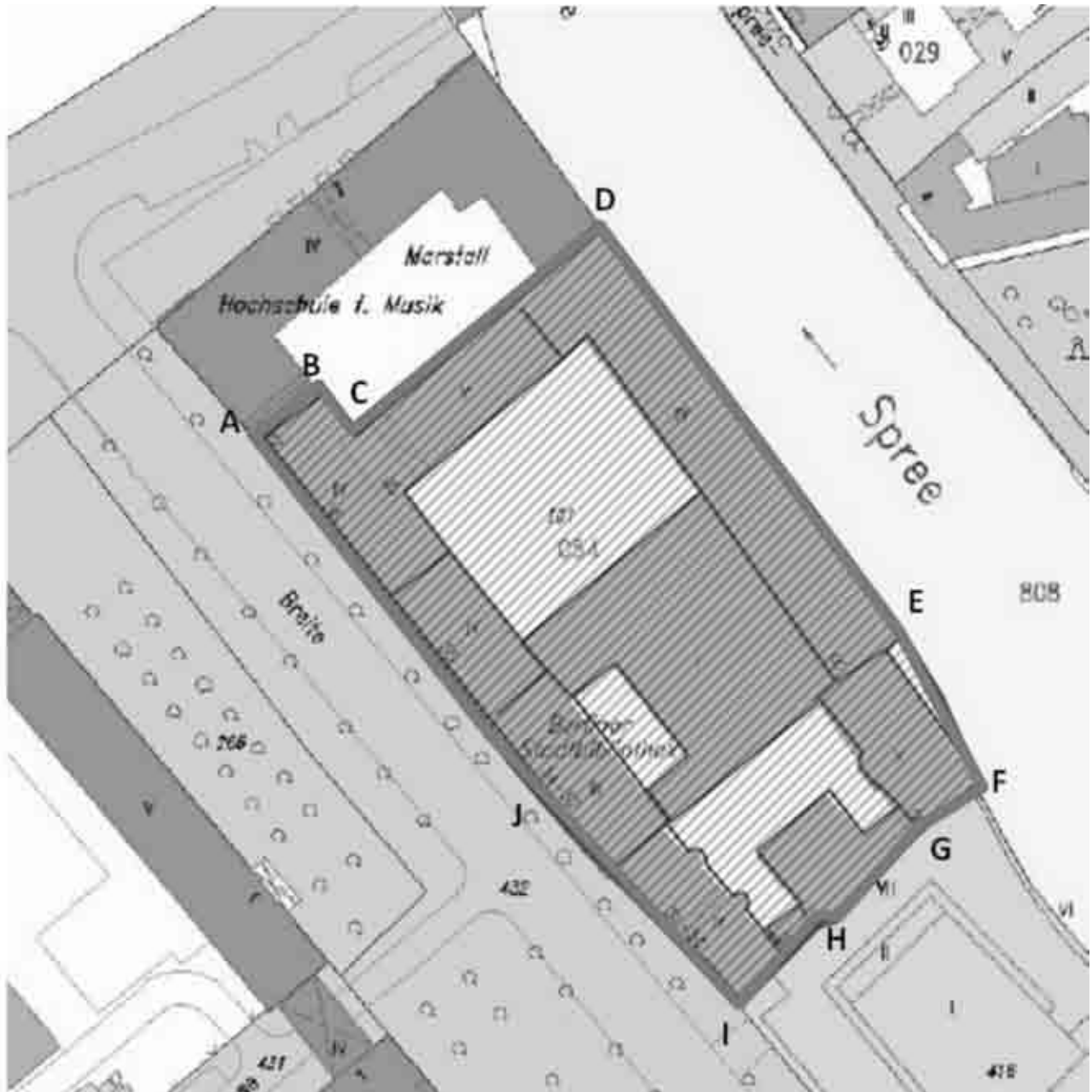
Lage / Adresse	Bezirk	Gemarkung	Flur	Flurstück	Grundstücksfläche in m ²	Bemerkungen
Prenzlauer Allee 80	Pankow	Prenzlauer Berg	317	158	2.619	
Poststr. 16/ Spreeufer	Mitte	Mitte	819	316	862	
Poststr. 23	Mitte	Mitte	819	312	214	
Rosa-Luxemburg-Platz 1, Linienstr. 227	Mitte/Tiergarten	Mitte	19	2342	6.304	
Schloßstr. 1/1A, Spandauer Damm 17	Charlottenburg/ Wilmerdorf	Charlottenburg	04	156/5	ca. 2.560	Teilfläche, beschreibender Flächenverlauf, A;B;C;D;E;F; G;H;I;J;A (Anlage F 5)
Schumannstr. 11–14A Schumannstr. 15	Mitte/Tiergarten	Mitte	921	409 274	11.299 119	
Spandauer Damm 19	Charlottenburg/ Wilmerdorf	Charlottenburg	04	2829/156	666	
Stresemannstr. 29/29a/31	Friedrichshain/ Kreuzberg	Kreuzberg	06	366/001 2654/369 3055 3170 2653/370	810 489 1.440 555 497	
Stresemannstr. 110 Niederkirchnerstr. 7	Friedrichshain/ Kreuzberg	Kreuzberg	189	556	5.334	
Thulestr. 77/79	Pankow	Pankow	171	14	4.393	
Trebbiner Str. 8, Trebbiner Str. 9	Friedrichshain/ Kreuzberg	Kreuzberg	6	269/2 269/3 2519/269 2520/269 3093 3123 3164 3166 3253 3392 3393	1.451 118 902 63 1.368 48 714 690 998 43.405 1.835	
Wrangelstr. 2, Wulffstr. 5 Wulffstr. 1	Steglitz/Zehlendorf	Steglitz	02	2212 38/16	1.636 1.109	

Anlage F 1

Berlin-Treptow-Köpenick, Alt-Treptow 1, Bulgarische Straße, Puschkinallee

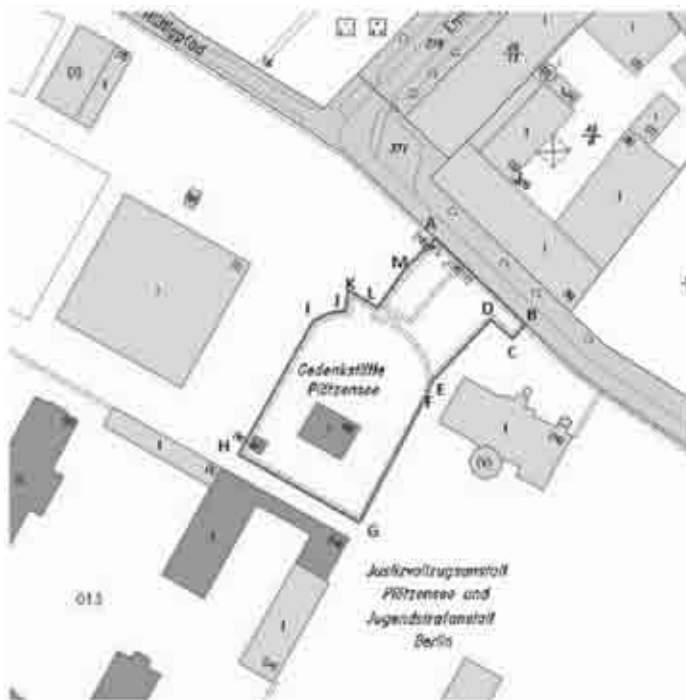


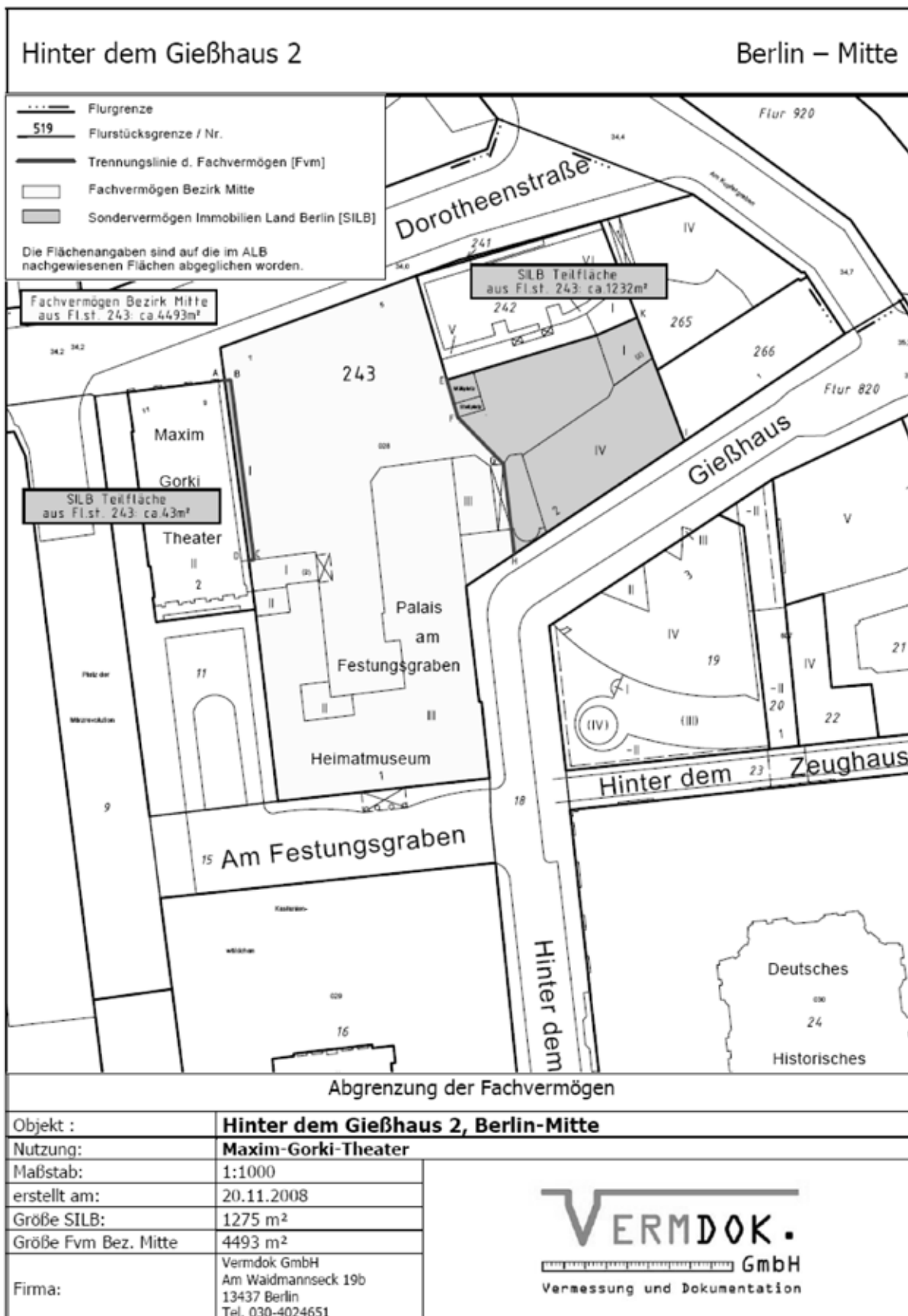
Anlage F 2
Berlin-Mitte, Breite Str. 30–37, Schloßplatz 7



Anlage F 3

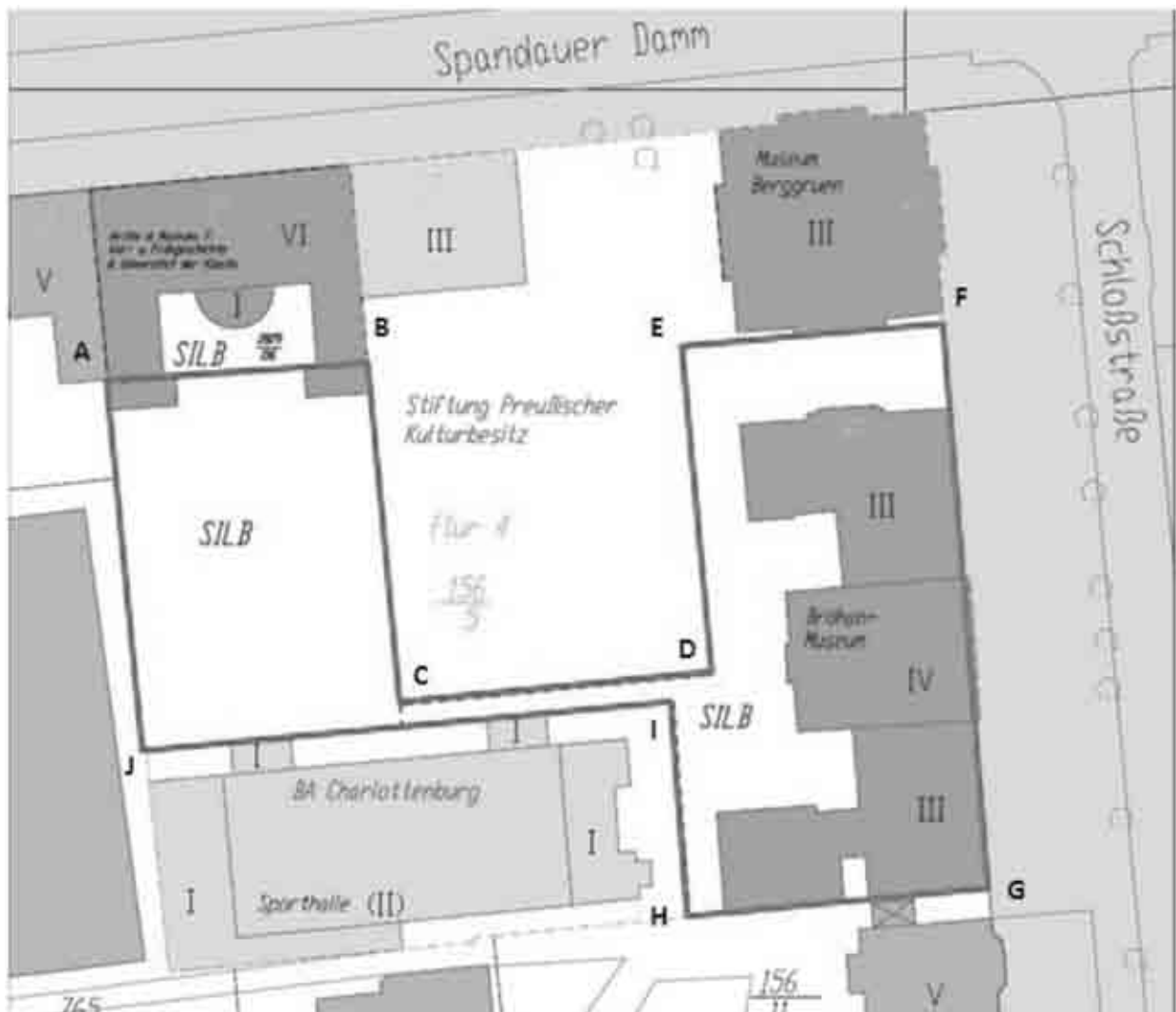
Berlin-Charlottenburg-Wilmersdorf, Friedrich-Olbricht-Damm 8-36, Saatwinkler Damm 1, 1 A





Anlage F 5

Berlin-Charlottenburg-Wilmersdorf, Schloßstr. 1 A



G – Grundstücke der Justizvollzugseinrichtungen –

Lage / Adresse	Bezirk	Gemarkung	Flur	Flurstück	Grundstücksfläche in m ²	Bemerkungen
Alfredstr. 11, Roedeliusplatz 1	Lichtenberg	Lichtenberg	712	33	4.886 (Teilfl.)	vgl. Anlage B 6
Alt Moabit 12 a	Mitte	Tiergarten	047	255	39.987	
Arkonastr. 56/60, Borkumstr. 20, 21	Pankow	Pankow	164	56	3.583	
Friedrich-Olbricht-Damm 8–36, Saatwinkler Damm 1, 1a, Hüttigpfad	Charlottenburg-Wilmersdorf	Charlottenburg	12	475	113.358 m ²	Flurst. 475 insges. 116.739 m ² , davon werden ca. 3.381 m ² für kulturelle Zwecke genutzt (vgl. Abschnitt F, Anlage F 4).
Friedrich-Olbricht-Damm 15, 17	Charlottenburg-Wilmersdorf	Charlottenburg	10	231	43.342	
Friedrich-Olbricht-Damm 40	Charlottenburg-Wilmersdorf	Charlottenburg	12	318	39.472	
Hohenzollernring 125, Kisselnallee Hohenzollernring 125, Kisselnallee, Pionierstr. 10, 36	Spandau	Spandau	248	9/3	ca. 1.549	Teilung; beschreibender Flächenverlauf, A;B;C;D;E;F;A (Anlage G1)
Hohenzollernring 125, Kisselnallee	Spandau	Spandau	248	47/9	77	
Kisselnallee 19	Spandau	Spandau	248	27	7.180	
Kiefheider Weg 72	Reinickendorf	Tegel-Forst	05	949 1065	6.078 91	
Lehrter Str. 61	Mitte	Tiergarten	42	248	3.309	vgl. Anlage B 5
Lützowstr. 45, Kirchhainer Damm 66	Tempelhof-Schöneberg	Lichtenrade	1	83/003	41.564	
Neuwedeller Str. 4	Neukölln	Neukölln	120	50/02 51/002 245/001	629 259 479	
Niederneuendorfer Allee (Buchenweg, Eschenweg 2, Woendsiedlg. Eschenweg)	Spandau	Spandau	1	216	ca. 88	Teilung; beschreibender Flächenverlauf, A;B;C;D;E;F;G;A (Anlage G 2)
Niederneuendorfer Allee 140–150	Spandau	Spandau	01	214 215, 217 219 291 328	10.730 99, 601 399 (Teilfl.) 1.327 581 (Teilfl.)	
Ollenhauerstr. 128	Reinickendorf	Reinickendorf	001	532	3.981	
Robert-von-Ostertag-Str. 2	Steglitz-Zehlendorf	Düppel	02	772	19.462	

Seidelstr. 33, 34, 37-44	Reinickendorf	Tegel- Gemeinde	002	110/008	984	
				110/009	45.050	
				110/010	33.484	
				110/012	53.447	
				110/013	338	
				110/018	3.617	
				110/019	1.916	
				110/020	1.896	
				110/021	1.883	
				110/022	1.704	
				110/023	6.379	
				110/024	2.598	
				110/025	1.770	
				110/026	1.868	
				110/027	1.823	
110/028	1.855					
110/029	649					
Im Eisenbahnring (Straße der Jugend/Straße der Einheit)	Großbeeren/ OT Neubeeren	Großbeeren	1	452, 454	10.550, 834	
				457, 458	14.316, 797	
				461, 463	977, 19.427	
				465, 467	1.241, 1.216	
				469, 471	1.641, 9.486	
				473, 475	283, 895	
				477, 479	599, 739	
				481, 483	878, 23.972	
				485, 487	1.197, 4.880	
				489, 491	1.677,	
				494, 495	29.903	
				219/1,	131, 25	
				220/2	956, 17.098	
				221/1,	3.077, 837	
				329	1.413, 949	
				330, 331	2.129	
				332	ges. 152.123	

Anlage G 1
Berlin-Spandau, Kisselallee



Teilfläche A, B, C, D, E, F, A



Zuweisung der Teilfläche (A; B; C; D; E; F; A) des Flurstückes 9/3 mit 1.549 m² ins SILB

- bereits im SILB (Portfolio Polizei und JVA):
- Flur 248, Flurstück 9/3 (Teilfläche 71.643 m²);
- Flur 248, Flurstück 9/5 (5.056 m²);
- Flur 248, Flurstück 27 (7.180 m²);
- Flur 248, Flurstück 28 (64.229 m²);

Anlage G 2


Berlin-Spandau, Niederneudorfer Allee



Teilfläche A, B, C, D, E, F, G, A



seit 01.01.2012 im SILB



Flurstück 216

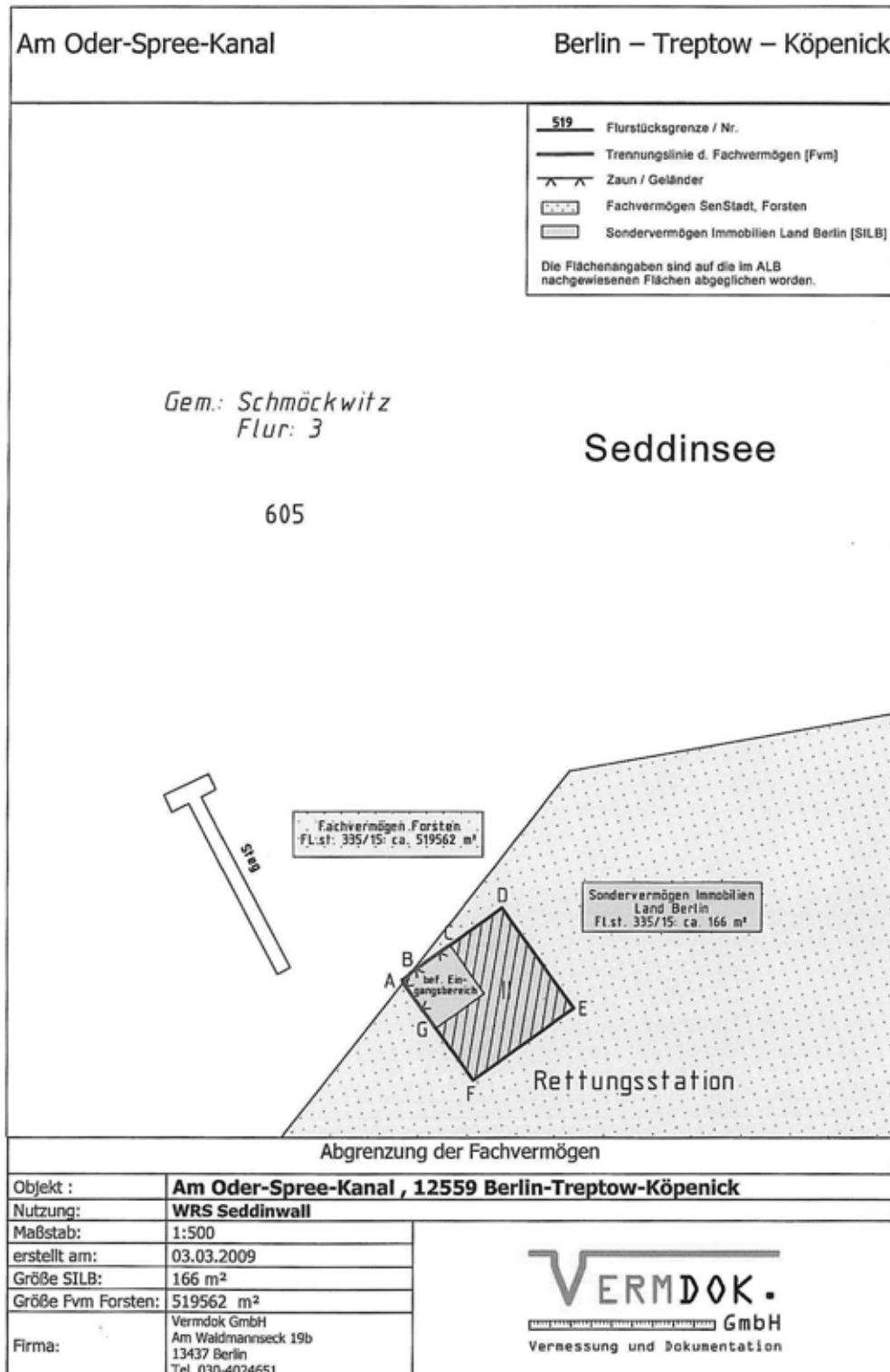
Teilfläche des Flurstückes 216 (80 m²)

H – Grundstücke der Wasserrettung –

lfd. Nr.	Liegenschaft	Bezirk	Gemarkung	Flur	Flurstück	Grundstücksfläche in m ²	Bemerkung
1	WRS Am Seddinwall, Berliner Stadtwald, Am Oder-Spree-Kanal	Treptow-Köpenick	Schmöckwitz	3	335/15	166	Teilung; beschreibender Flächenverlauf A,B,C,D,E,F,G,A (Anlage H 1)
2	WRS Zeuthener See, Schmöckwitzer Werder, Schmöckwitzer Damm	Treptow-Köpenick	Schmöckwitz	4	1295	248	Teilung; beschreibender Flächenverlauf A,B,C,D,E,F,G,A (Anlage H 2)
3	WRS Krossinsee, Wernsdorfer Str. 38	Treptow-Köpenick	Schmöckwitz	3	37/4	166	Teilung; beschreibender Flächenverlauf A,B,C,D,E,F,A (Anlage H 3)
4	WRS Bammelecke, Sportpromenade 13	Treptow-Köpenick	Grünau	4	1441/1	166	Teilung; beschreibender Flächenverlauf A,B,C,D,E,F,A (Anlage H 4)
5	WRS Seddinsee, Schwarzer Weg 6	Treptow-Köpenick	Schmöckwitz	3	659	226	Teilung; beschreibender Flächenverlauf A,B,C,D,E,F,G,A (Anlage H 5)
6	WRS Große Krampe, Gosener Damm 34	Treptow-Köpenick	Köpenick	214	179	166	Teilung; beschreibender Flächenverlauf A,B,C,D,E,F,A (Anlage H 6)
7	WRS Teppich, Müggelschlößchenweg, Großer Müggelsee und Müggelspree, Kämmereiheide	Treptow-Köpenick	Köpenick	441	13	43	Teilung; beschreibender Flächenverlauf A,B,C,D,E,F,G,A und H,J,K,L,H (Anlage H 7)
8	WRS Kamerun, Müggelseedamm	Treptow-Köpenick	Köpenick	452	75	101	Teilung; beschreibender Flächenverlauf A,B,C,D,E,F,G,H,J,K,L,A (Anlage H 8)
9	WRS Kleiner Müggelsee, Am Kleinen Müggelsee, Berliner Stadtwald	Treptow-Köpenick	Köpenick	125	300	32	Teilung; beschreibender Flächenverlauf A,B,C,D,A und E,F,G,H,E (Anlage H 9)
10	WRS Friedrichshagen, Josef-Nawrocki-Str. 24	Treptow-Köpenick	Köpenick	151	346	646	Teilung; beschreibender Flächenverlauf A,B,C,D,E,F,G,A (Anlage H 10)
11	WRS Schildhorn, Str. am Schildhorn (Priv. Str) 7, Berliner Forst Grunewald	Charlottenburg-Wilmersdorf	Grunewald-Forst	5	120/23 121/24	91 18	Teilung; beschreibender Flächenverlauf A,B,C,D,E,F,G,H,J,K,L,A und M,O,P,Q,M (Anlage H 11)
12	WRS Kuhhorn, Havelchaussee 83	Charlottenburg-Wilmersdorf	Grunewald-Forst	5	117/21	68	Teilung; beschreibender Flächenverlauf A,B,C,D,E,A (Anlage H 12)
13	WRS Grunewaldturm, Havelchaussee 79	Charlottenburg-Wilmersdorf	Grunewald-Forst	5	16/4	29	Teilung; beschreibender Flächenverlauf A,B,C,D,A (Anlage H 13)
14	WRS Großes Fenster, Havelchaussee	Steglitz-Zehlendorf	Zehlendorf	13	148/20	668	Teilung; beschreibender Flächenverlauf A,B,C,D,E,F,G,H,A (Anlage H 14)
15	WRS Heckeshorn, Am Großen Wannsee/ Heckeshorn	Steglitz-Zehlendorf	Wannsee	11	147	62	Teilung; beschreibender Flächenverlauf A,B,C,D,E,F,G,A und H,J,K,L,H (Anlage H 15)
16	WRS Jagen 95, Unterhavel Seenstrecke, Berliner Forst Düppel, Jagen 95, 104	Steglitz-Zehlendorf	Wannsee	11	214/49	68	Teilung; beschreibender Flächenverlauf A,B,C,D,E,F,G,A (Anlage H 16)
17	WRS Jagen 97 Pfaueninselchaussee	Steglitz-Zehlendorf	Wannsee	11	295 2966	39	Teilung; beschreibender Flächenverlauf A,B,C,D,A (Anlage H 17), Vermessung erfolgt

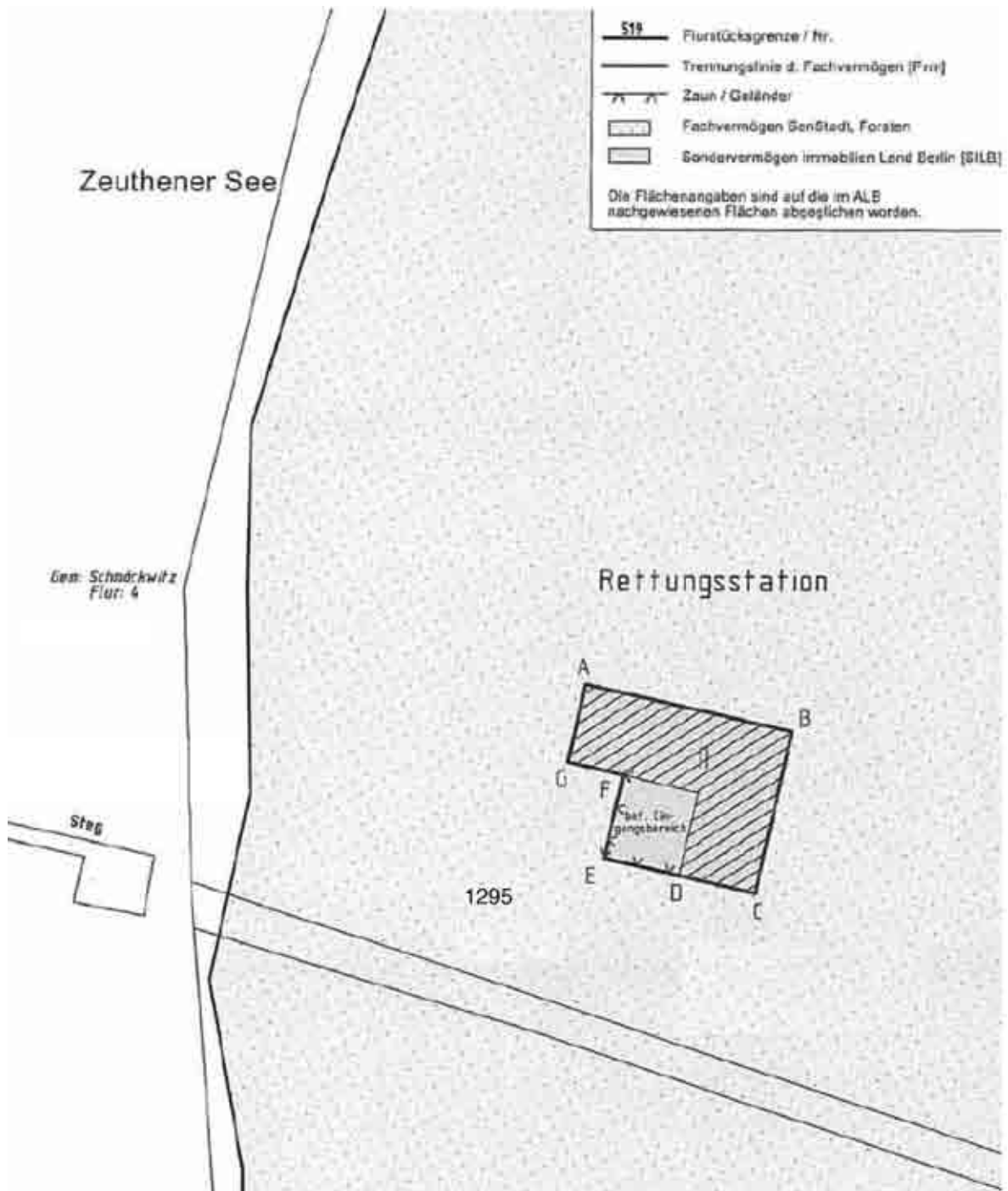
lfd. Nr.	Liegenschaft	Bezirk	Gemarkung	Flur	Flurstück	Grundstücksfläche in m²	Bemerkung
18	WRS Forsthaus Tegel, Berliner Forst Tegel	Reinickendorf	Tegel-Forst	4	549 550	102 301	Teilung; beschreibender Flächenverlauf A,B,C,D,E,F,G,H,A (Anlage H 18)
19	WRS Scharfenberger Enge, Berliner Forst Tegel	Reinickendorf	Tegel-Forst	4	553	112	Teilung; beschreibender Flächenverlauf A,B,C,D,E,F,G,H,I,A (Anlage H 19)
20	WRS Reiswerder Berliner Forst Tegel	Reinickendorf	Tegel-Forst	2	389 390	68 14	Teilung; beschreibender Flächenverlauf A,B,C,D,E,A und F,G,H,J,F (Anlage H 20)
21	WRS Stößensee, Siemenswerderweg 54, Pichelswerder Süd, Unterhavel Seenstrecke	Spandau	Pichelswerder	1	88	68	Teilung; beschreibender Flächenverlauf A,B,C,D,E,A (Anlage H 21)
22	WRS Bürgerablage, Niederneuendorfer Allee 79, 80, Jagen 11	Spandau	Spandau	1	262	63	Teilung; beschreibender Flächenverlauf A,B,C,D,E,F,G,A (Anlage H 22)

WRS = Wasserrettungsstation

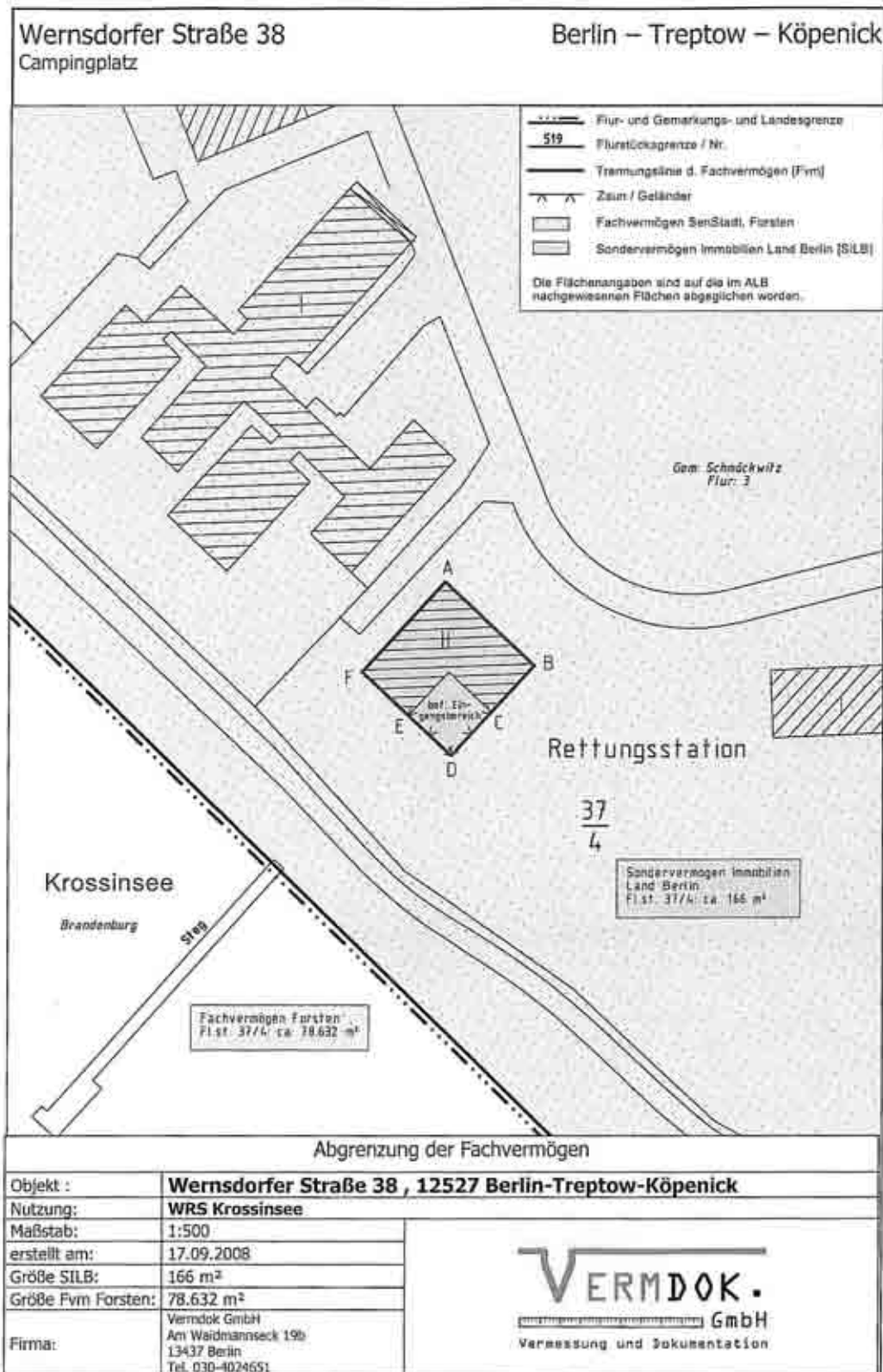


Anlage H 2

Berlin-Treptow-Köpenick, WRS Zeuthener See

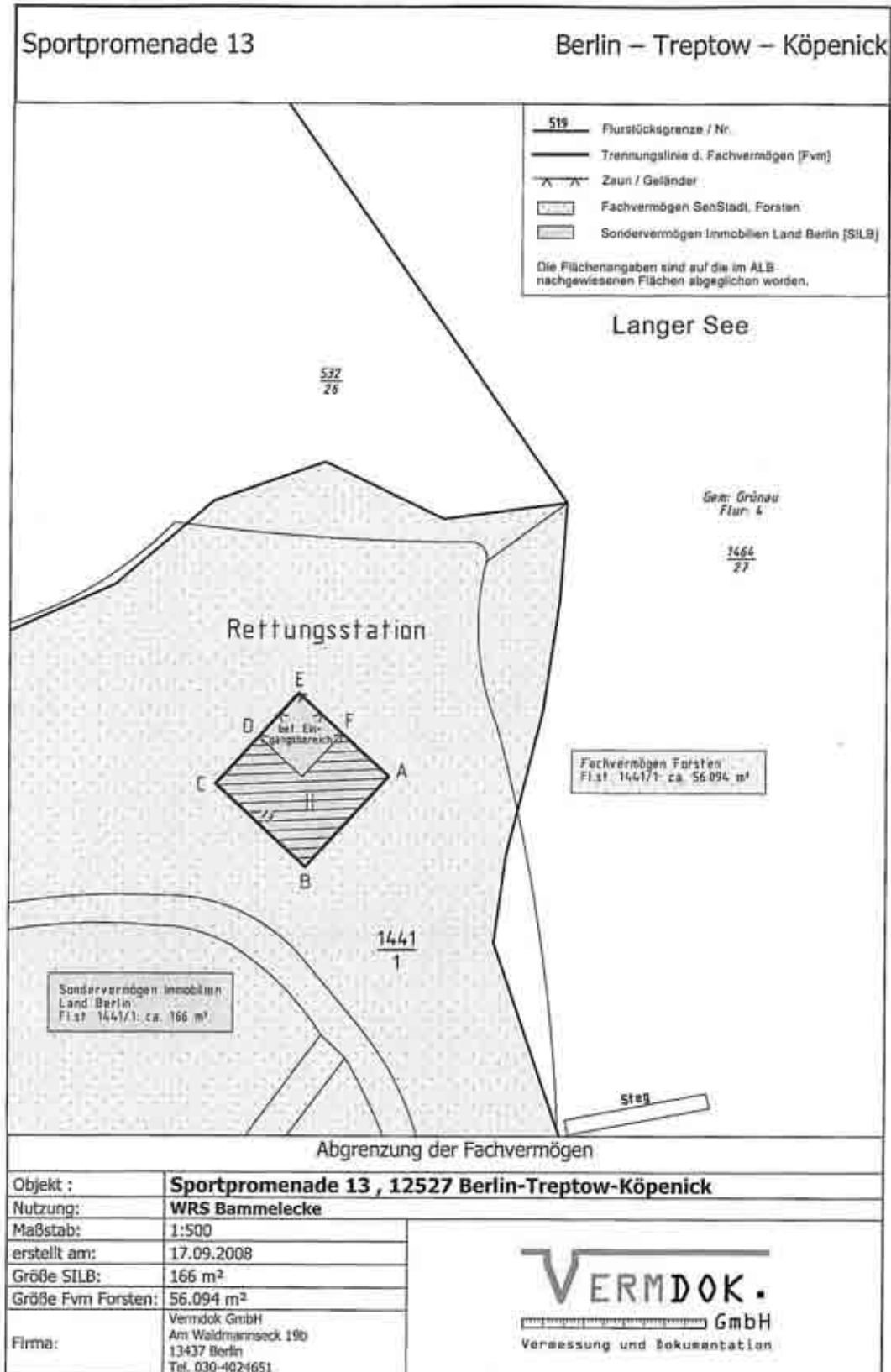


Anlage H 3
Berlin-Treptow-Köpenick, WRS Krossinsee

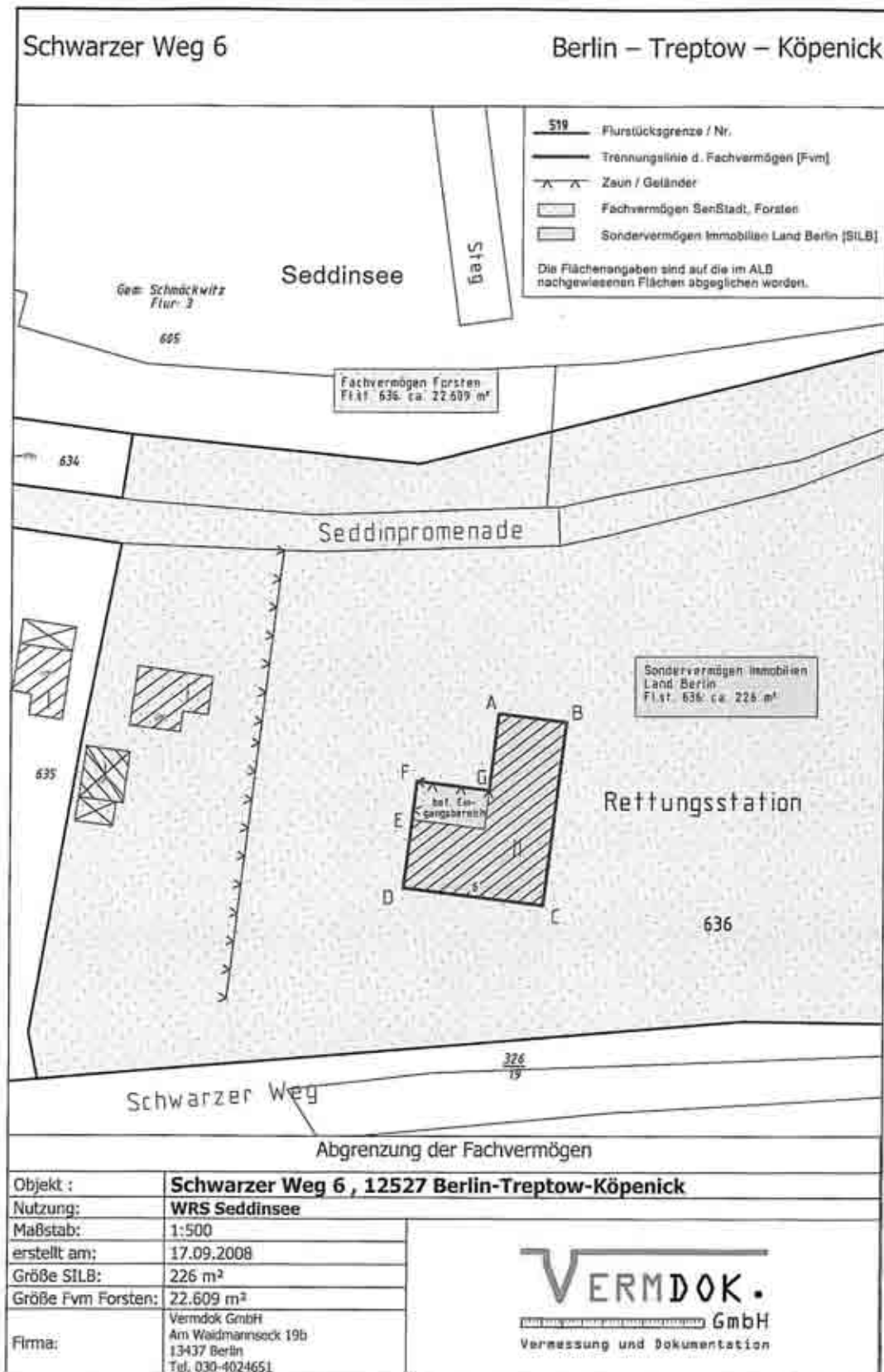


Anlage H 4

Berlin-Treptow-Köpenick, WRS Bammelecke

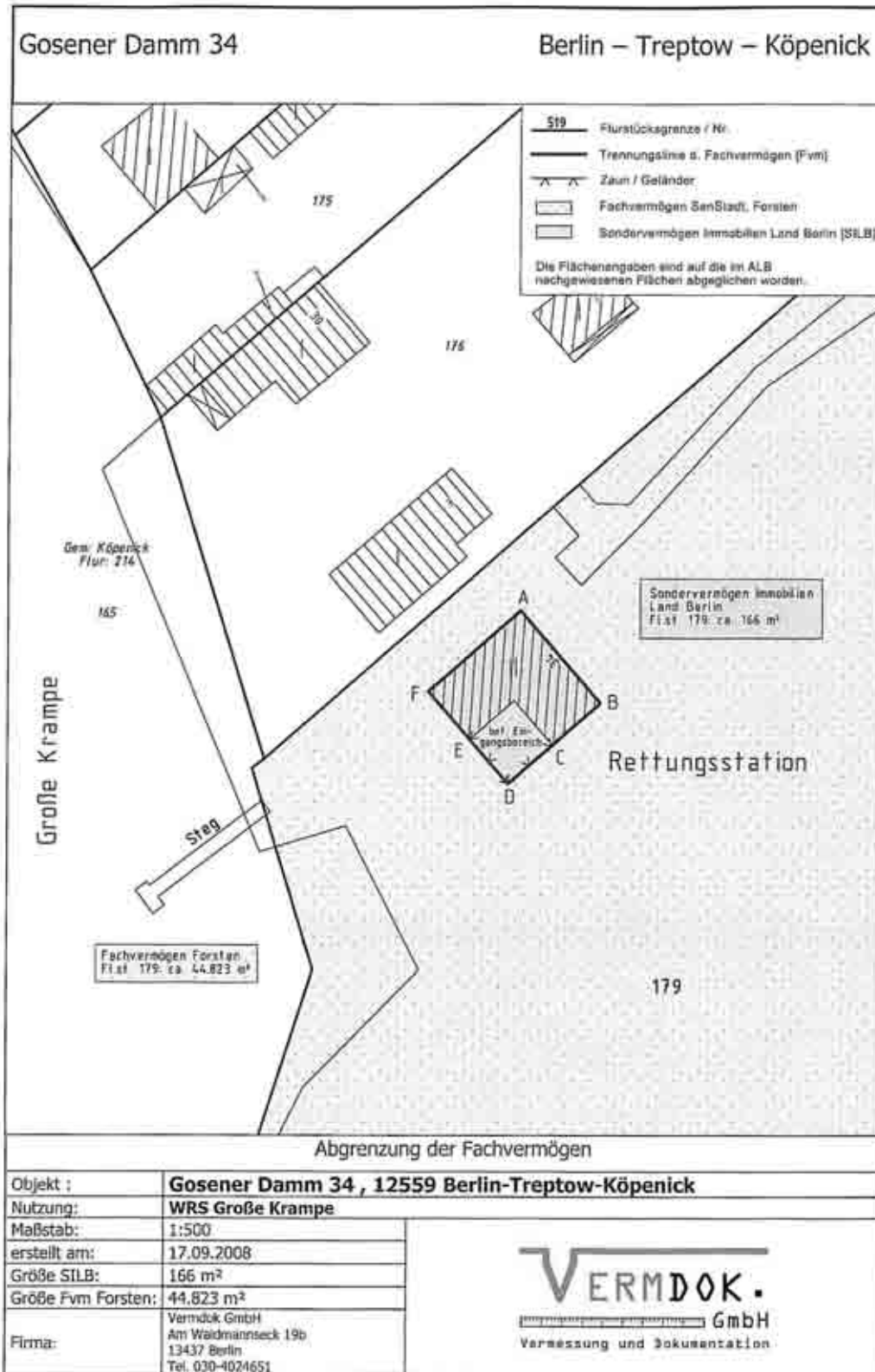


Anlage H 5
Berlin-Treptow-Köpenick, WRS Seddinsee

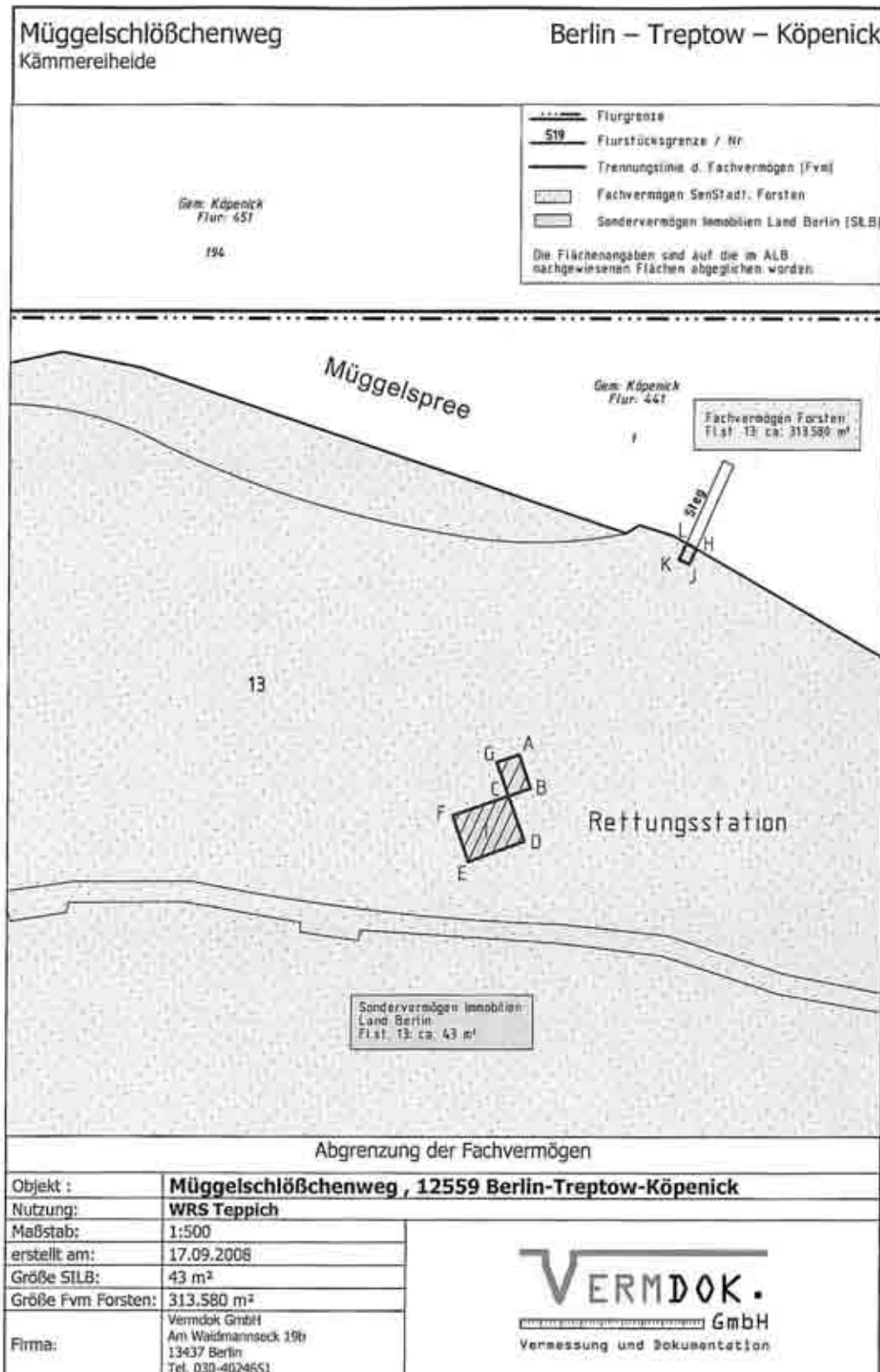


Anlage H 6

Berlin-Treptow-Köpenick, WRS Große Krampe

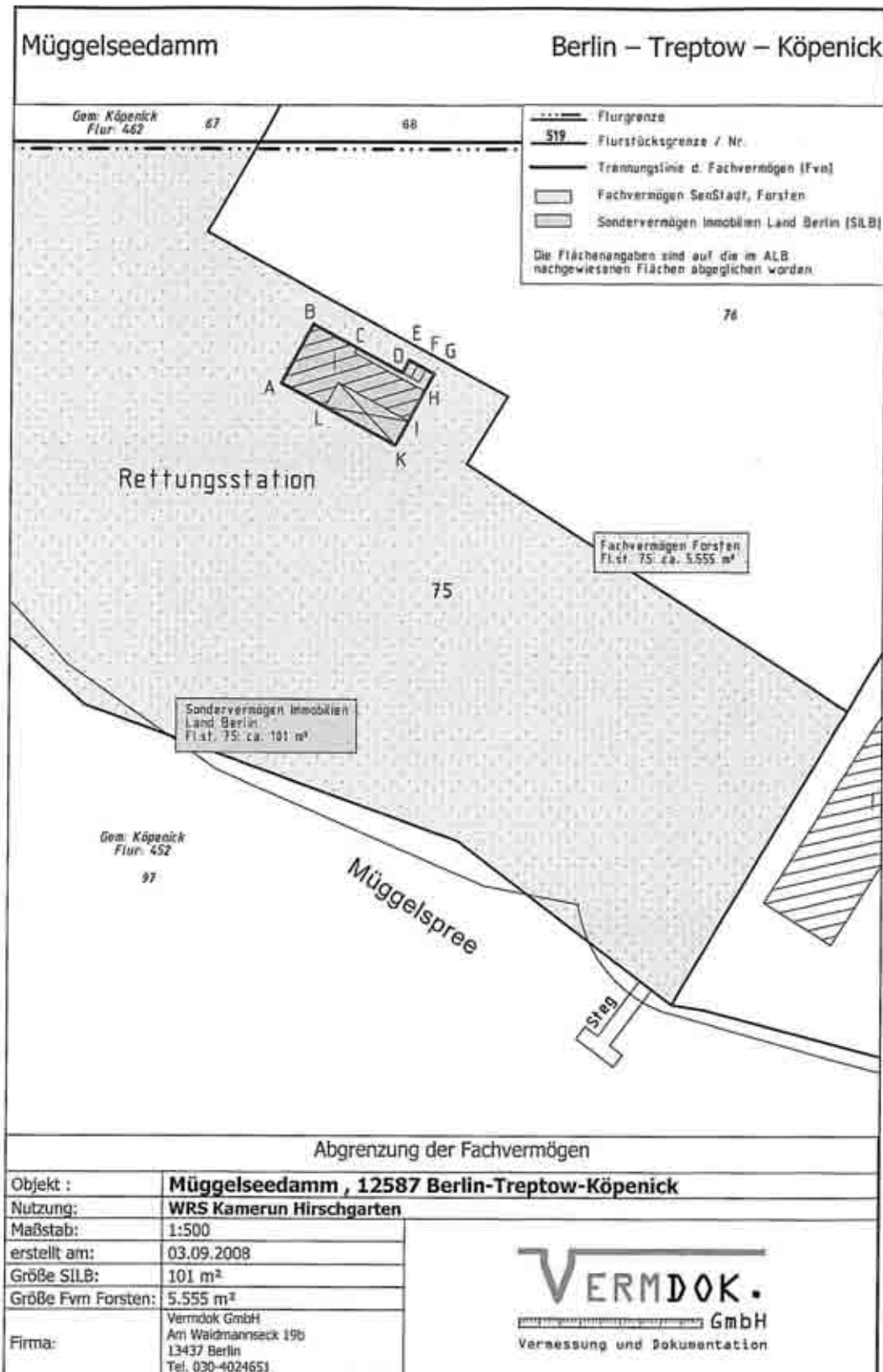


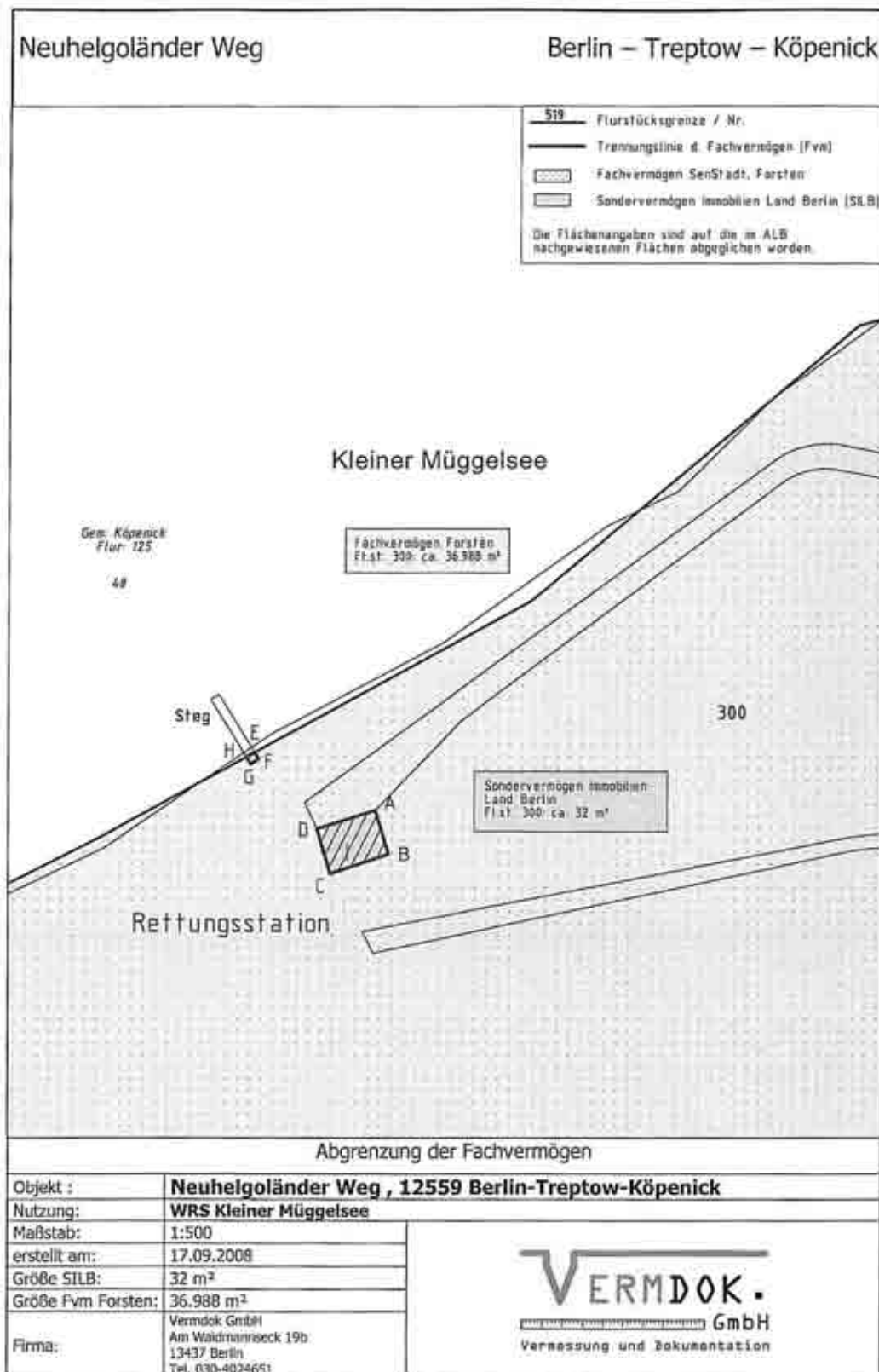
Anlage H 7
 Berlin-Treptow-Köpenick, WRS Teppich



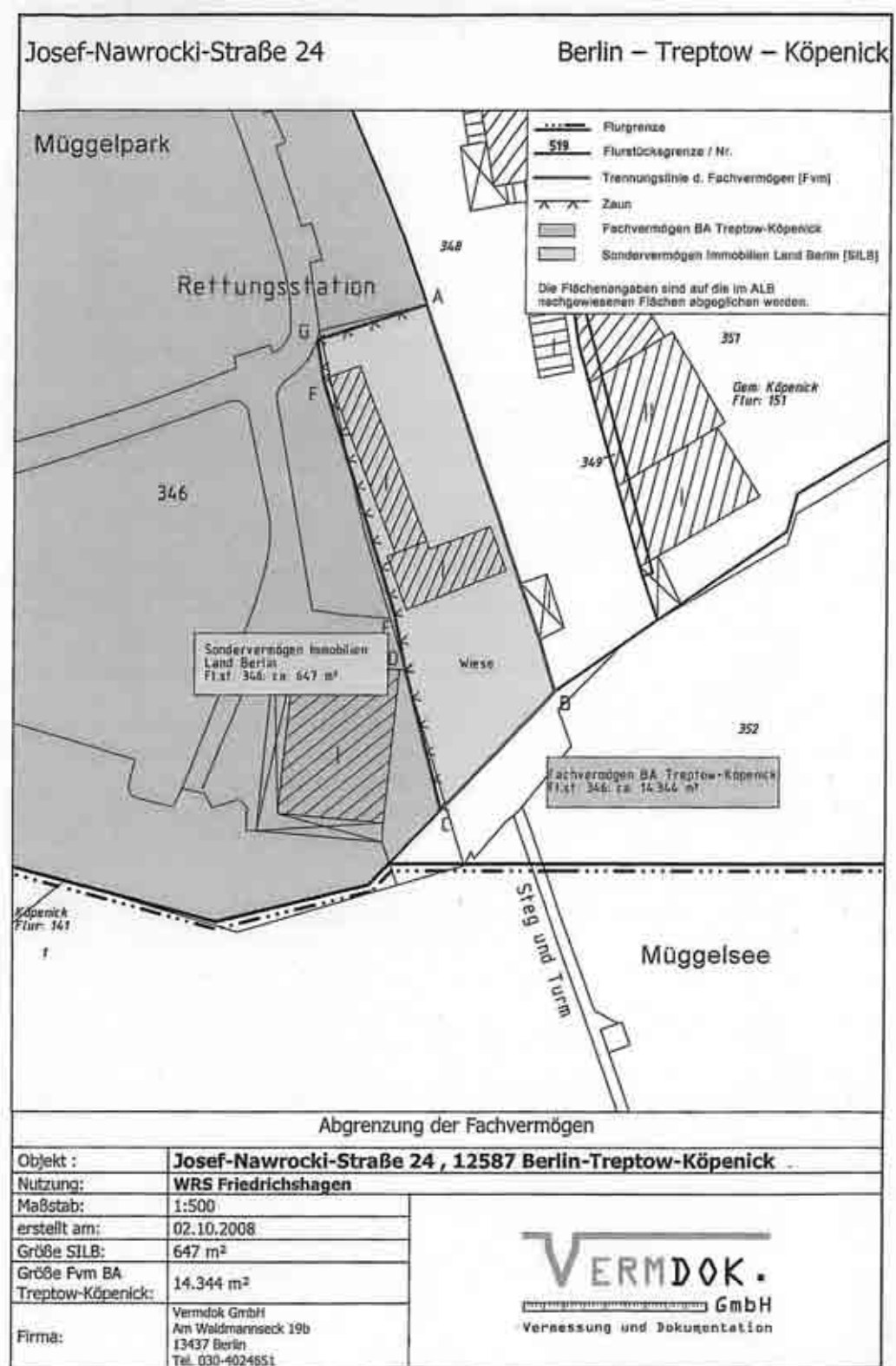
Anlage H 8

Berlin-Treptow-Köpenick, WRS Kamerun

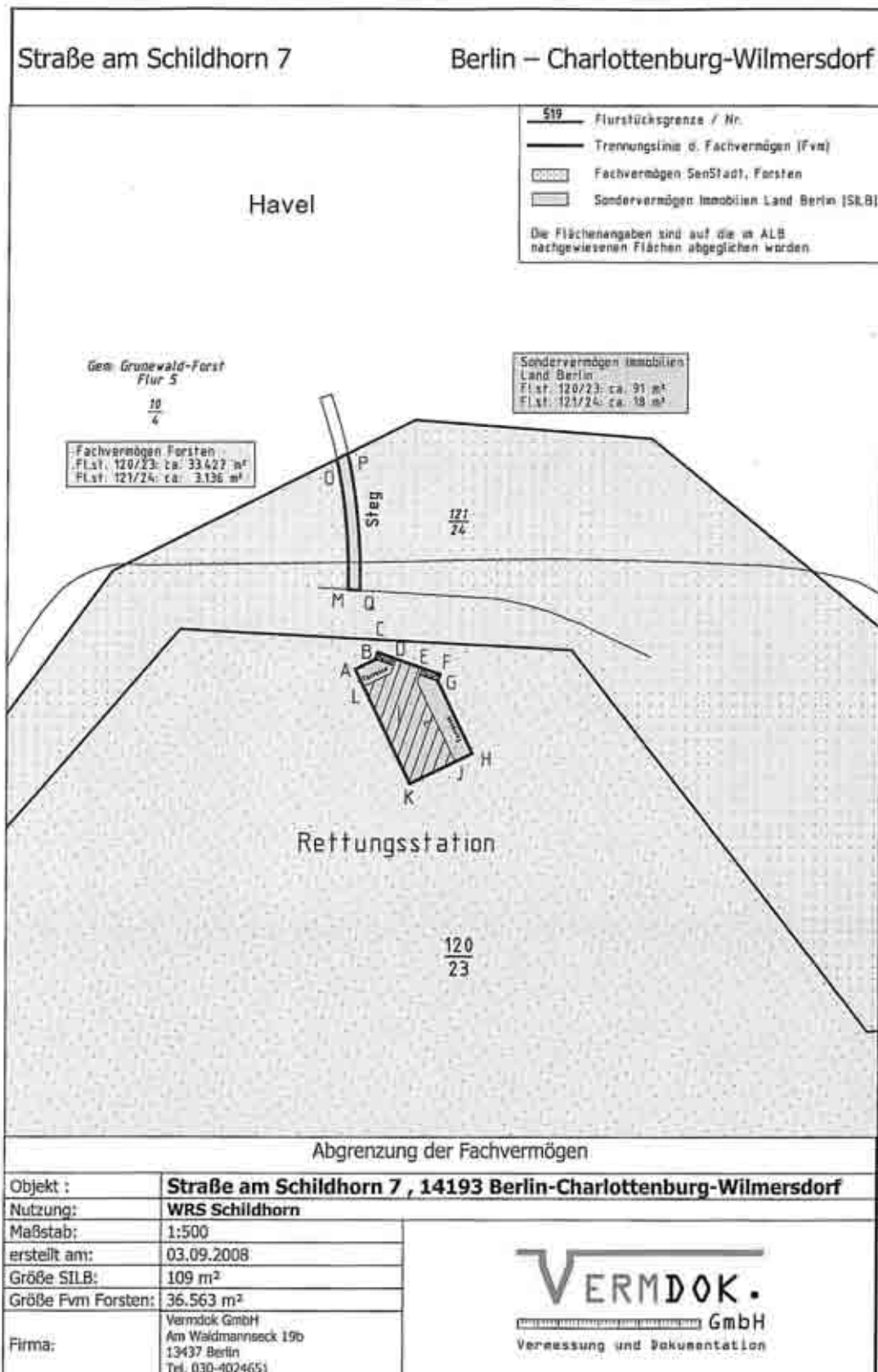




Anlage H 10
 Berlin-Treptow-Köpenick, WRS Friedrichshagen

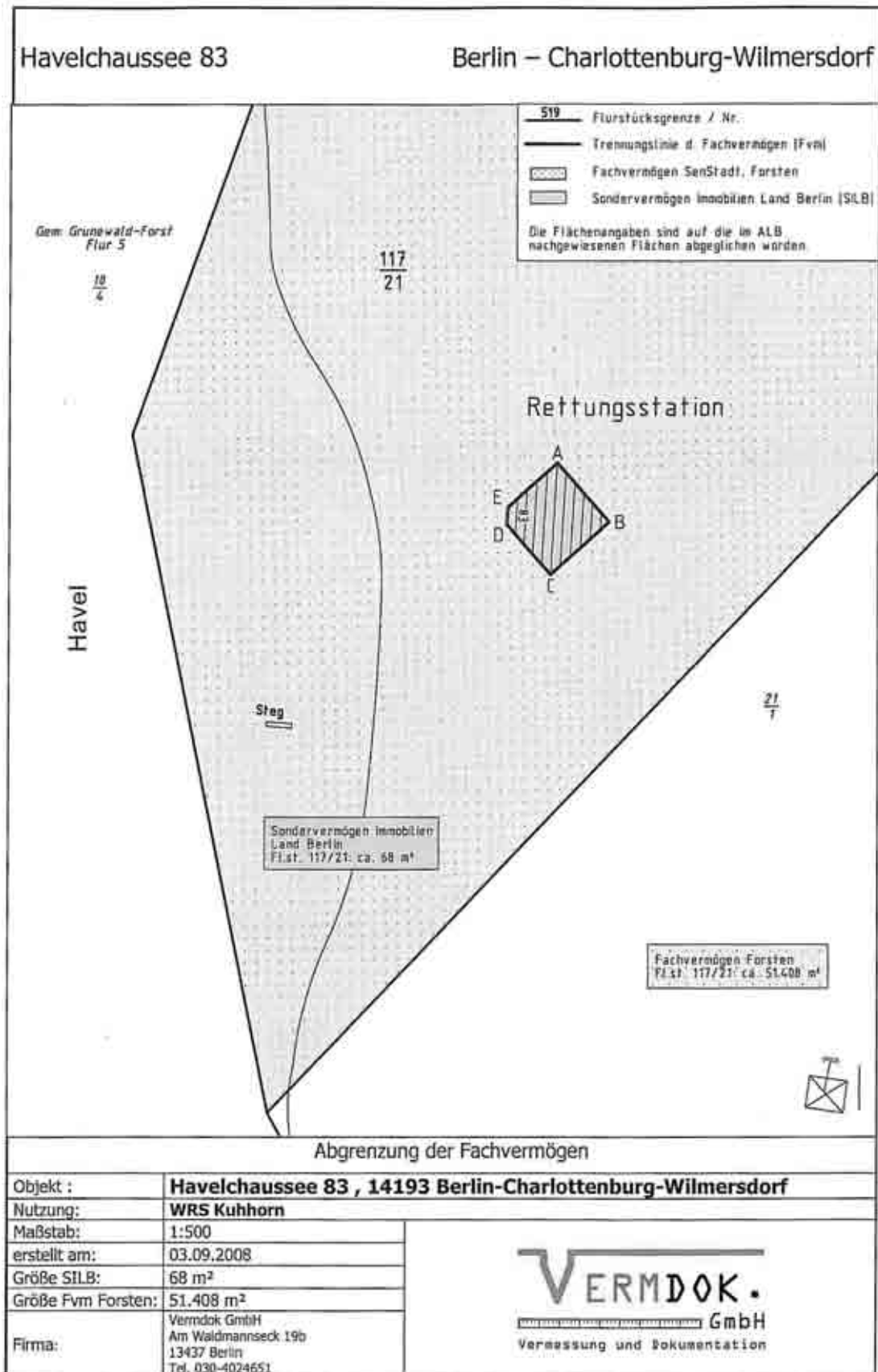


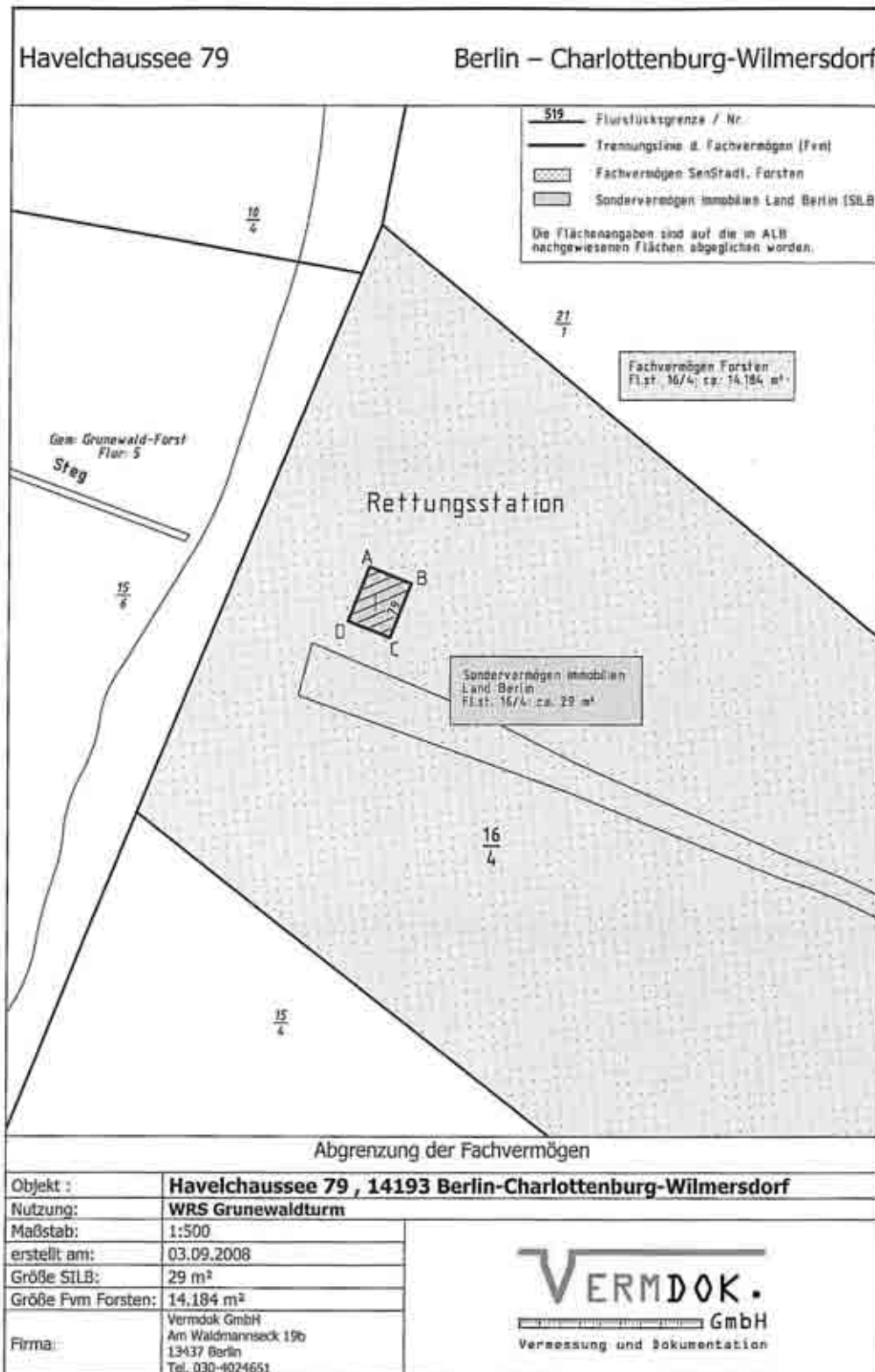
Anlage H 11
 Berlin-Charlottenburg-Wilmersdorf, WRS Schildhorn



Anlage H 12

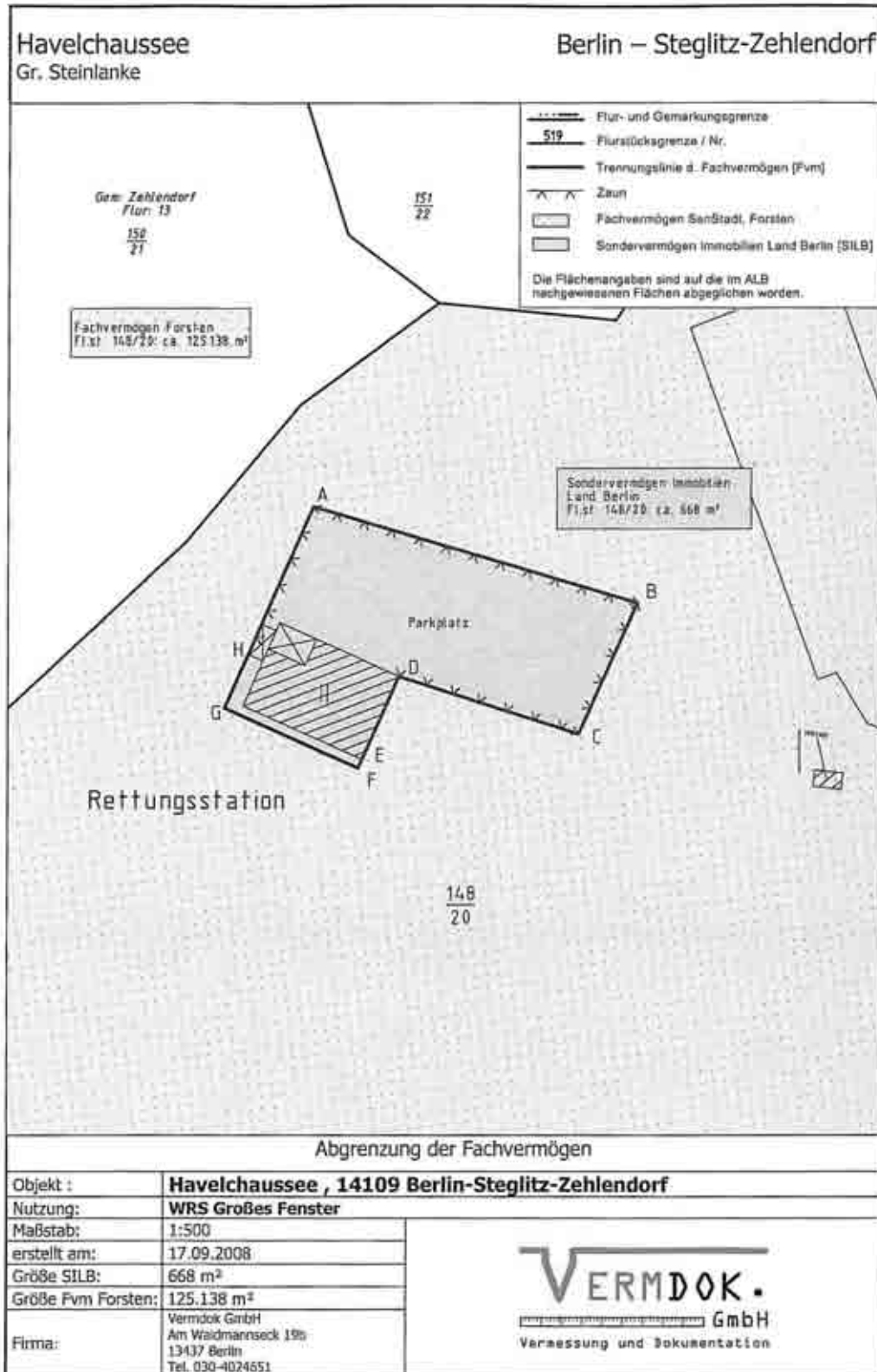
Berlin-Charlottenburg-Wilmersdorf, WRS Kuhhorn



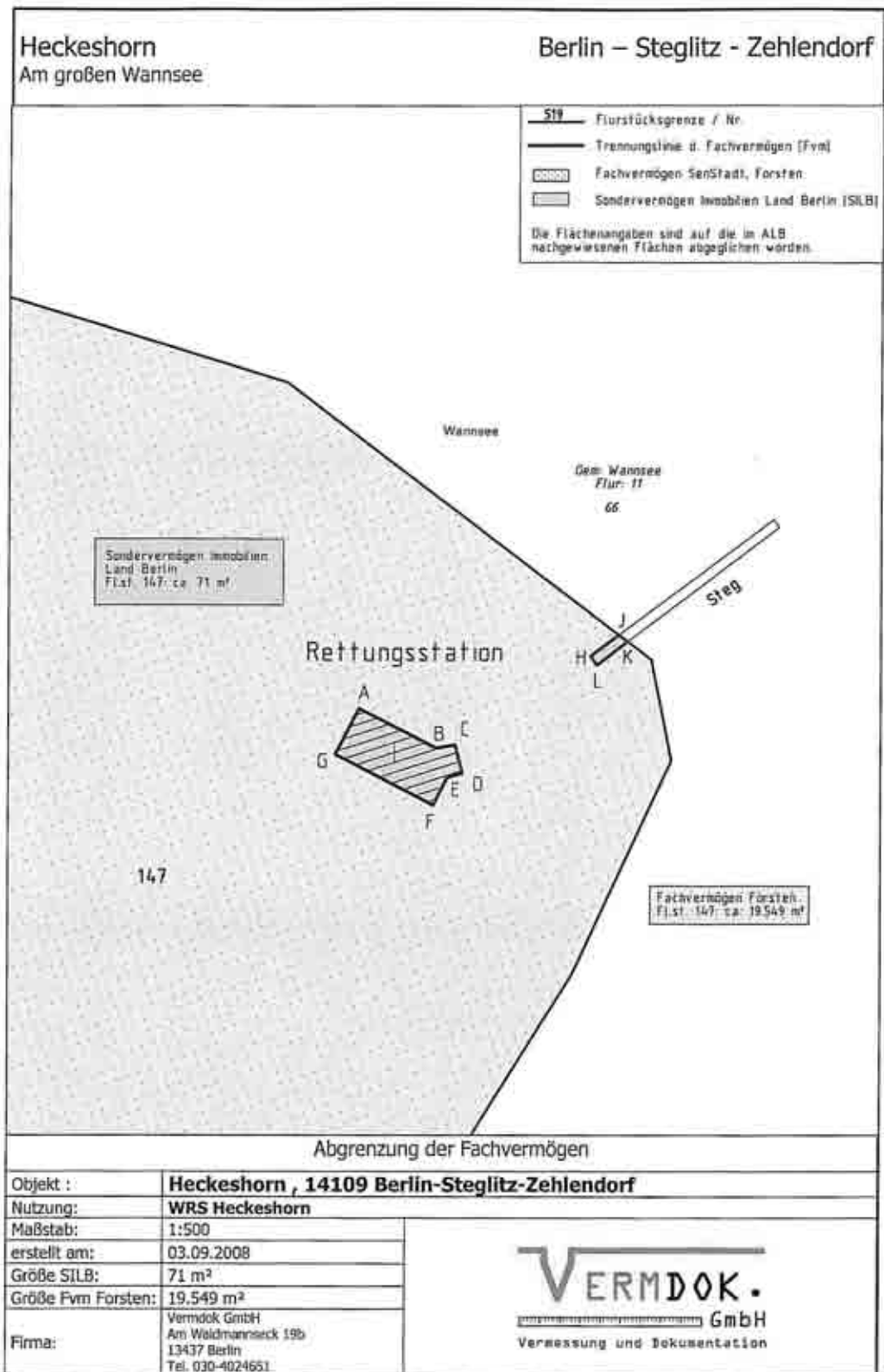


Anlage H 14

Berlin-Steglitz-Zehlendorf, WRS Großes Fenster

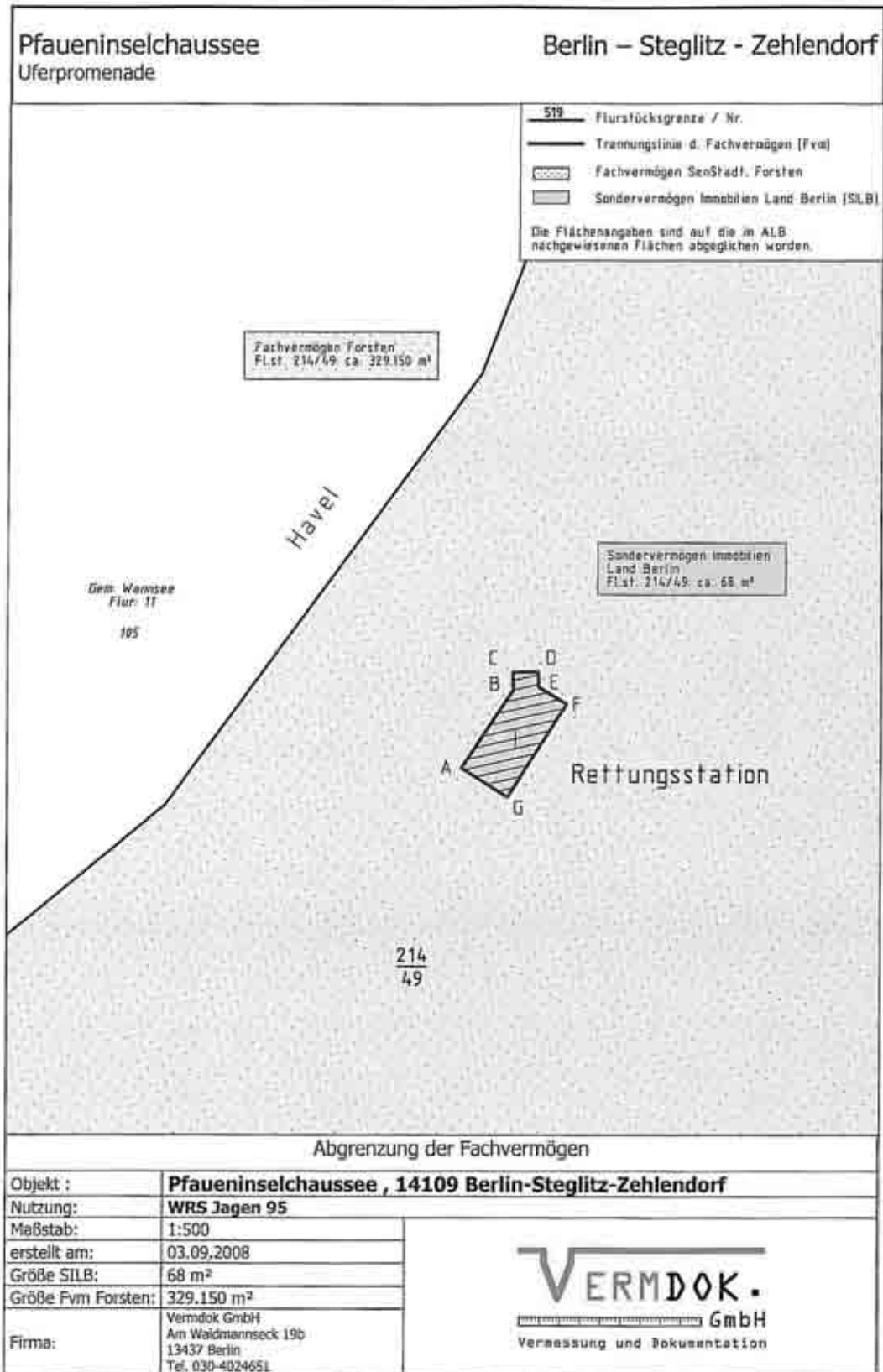



Anlage H 15
Berlin-Steglitz-Zehlendorf, WRS Heckeshorn



Anlage H 16

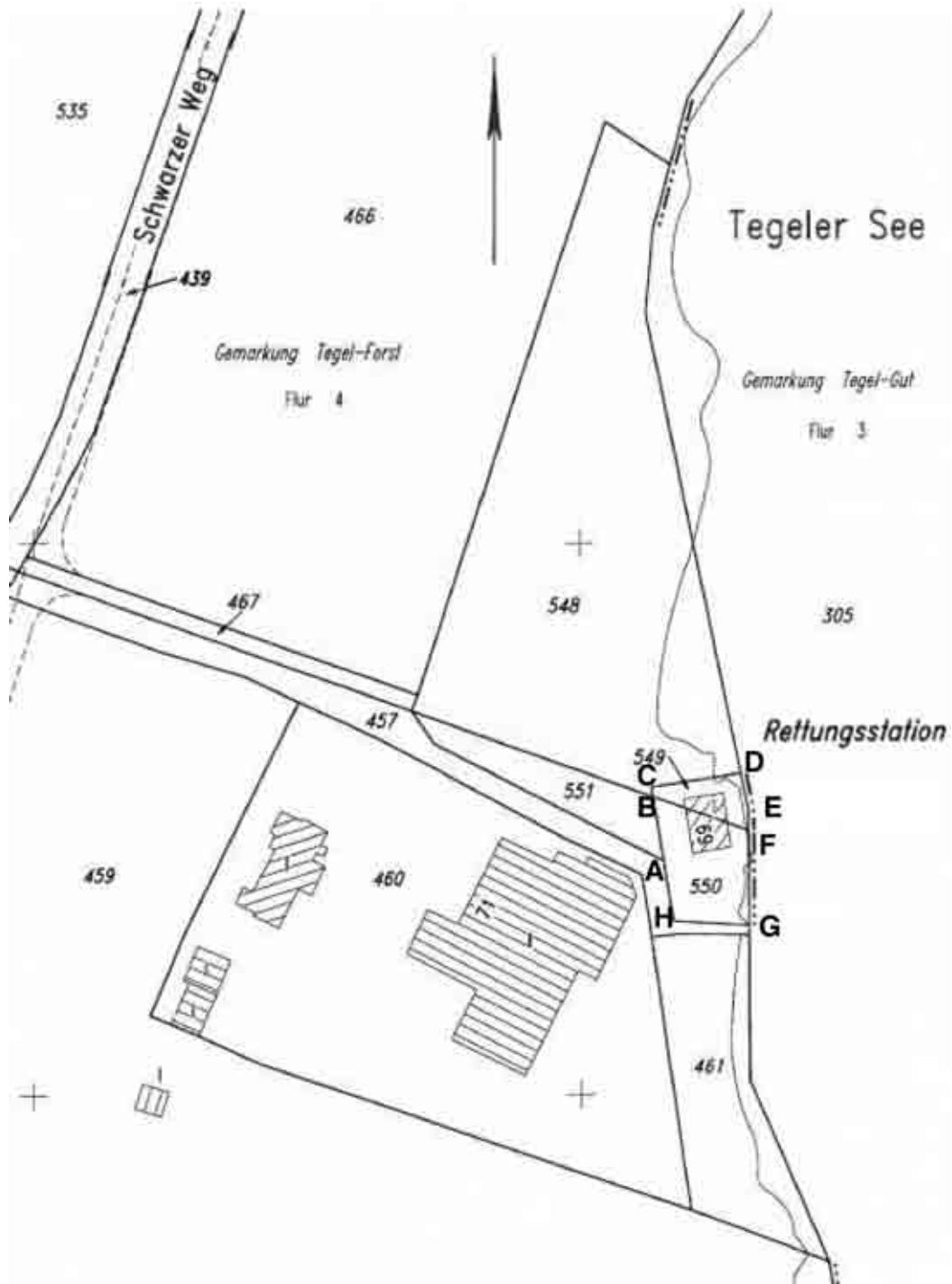
Berlin-Steglitz-Zehlendorf, WRS Jagen 95



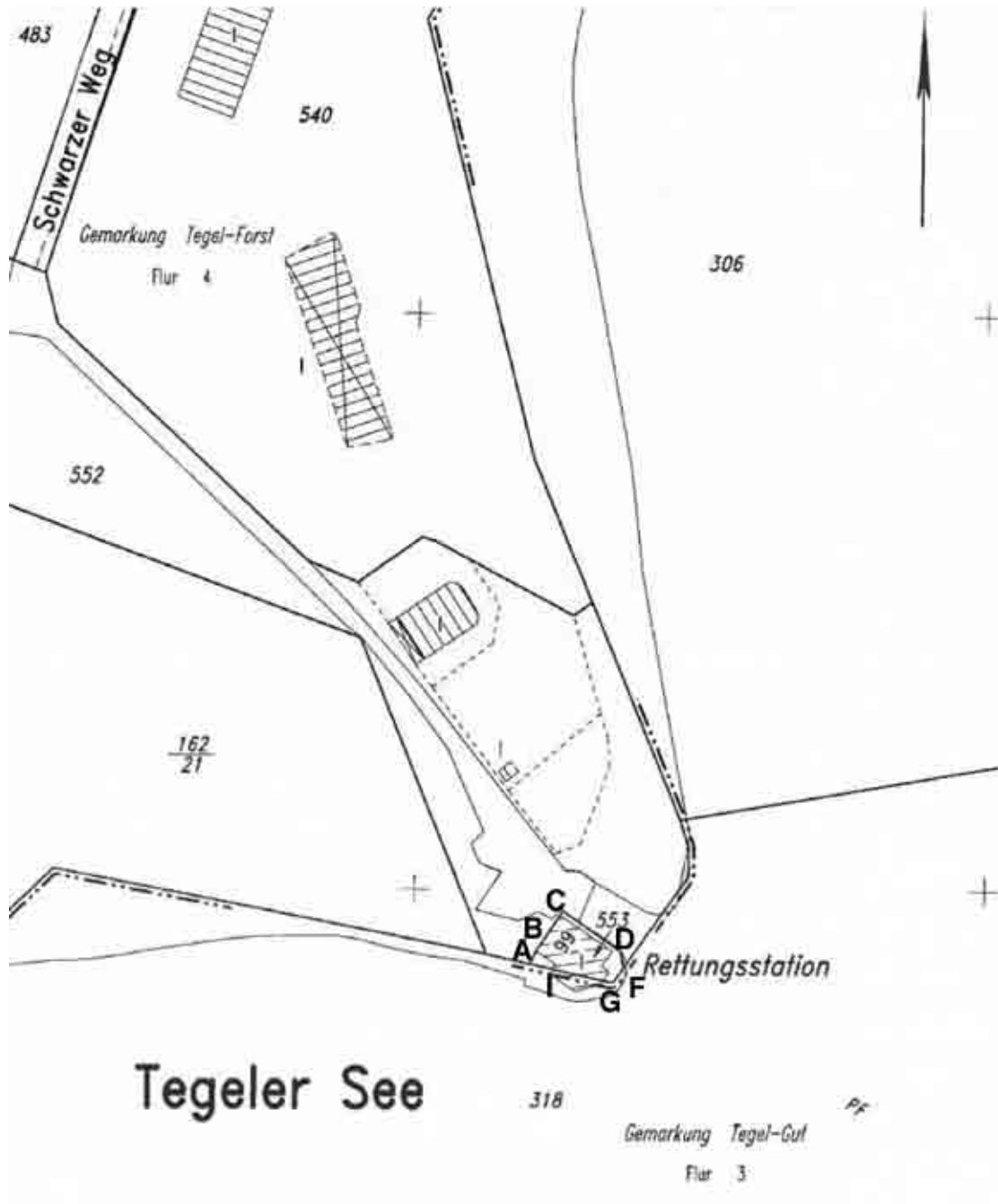


Anlage H 18

Berlin-Reinickendorf, WRS Forsthaus Tegel

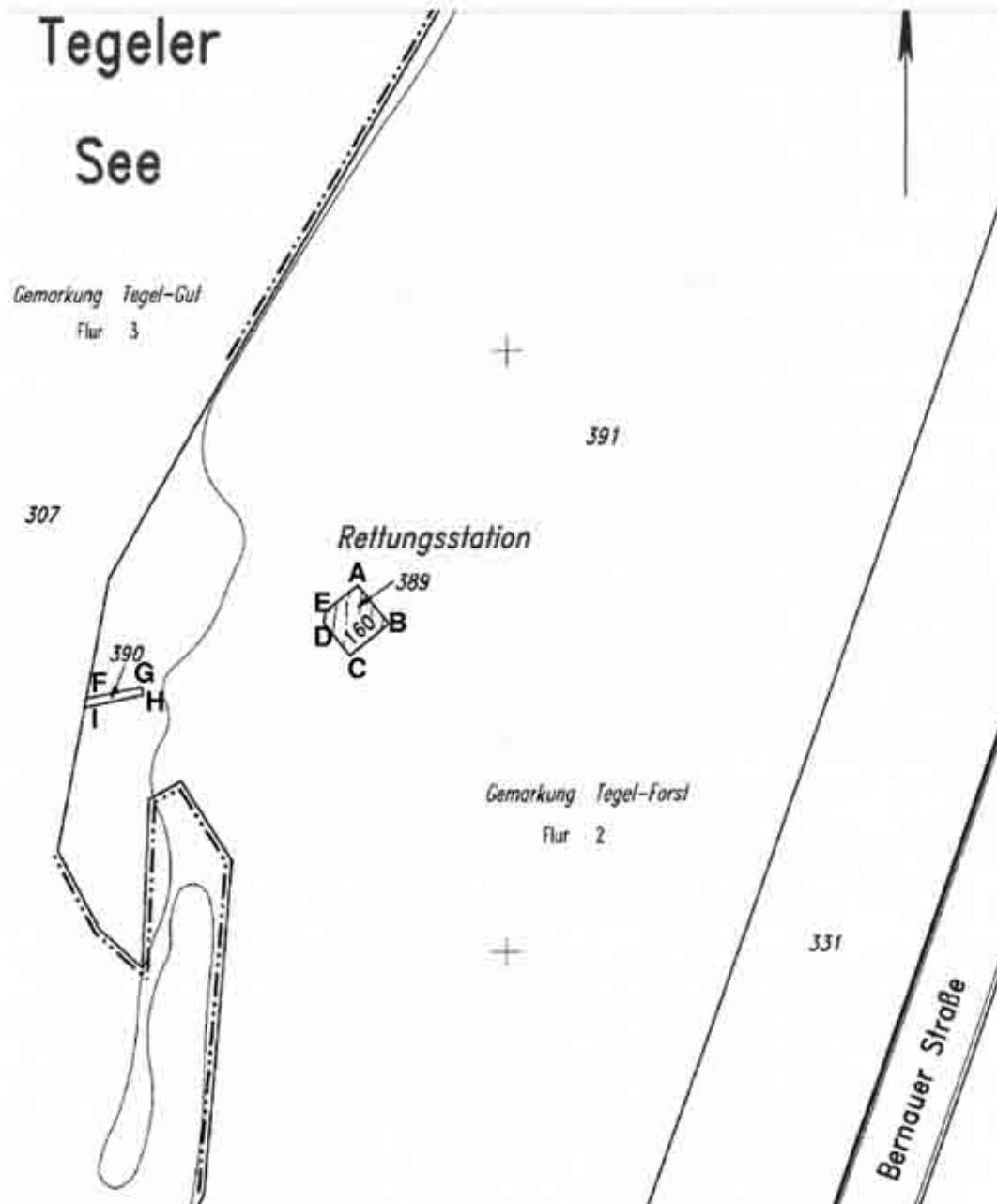


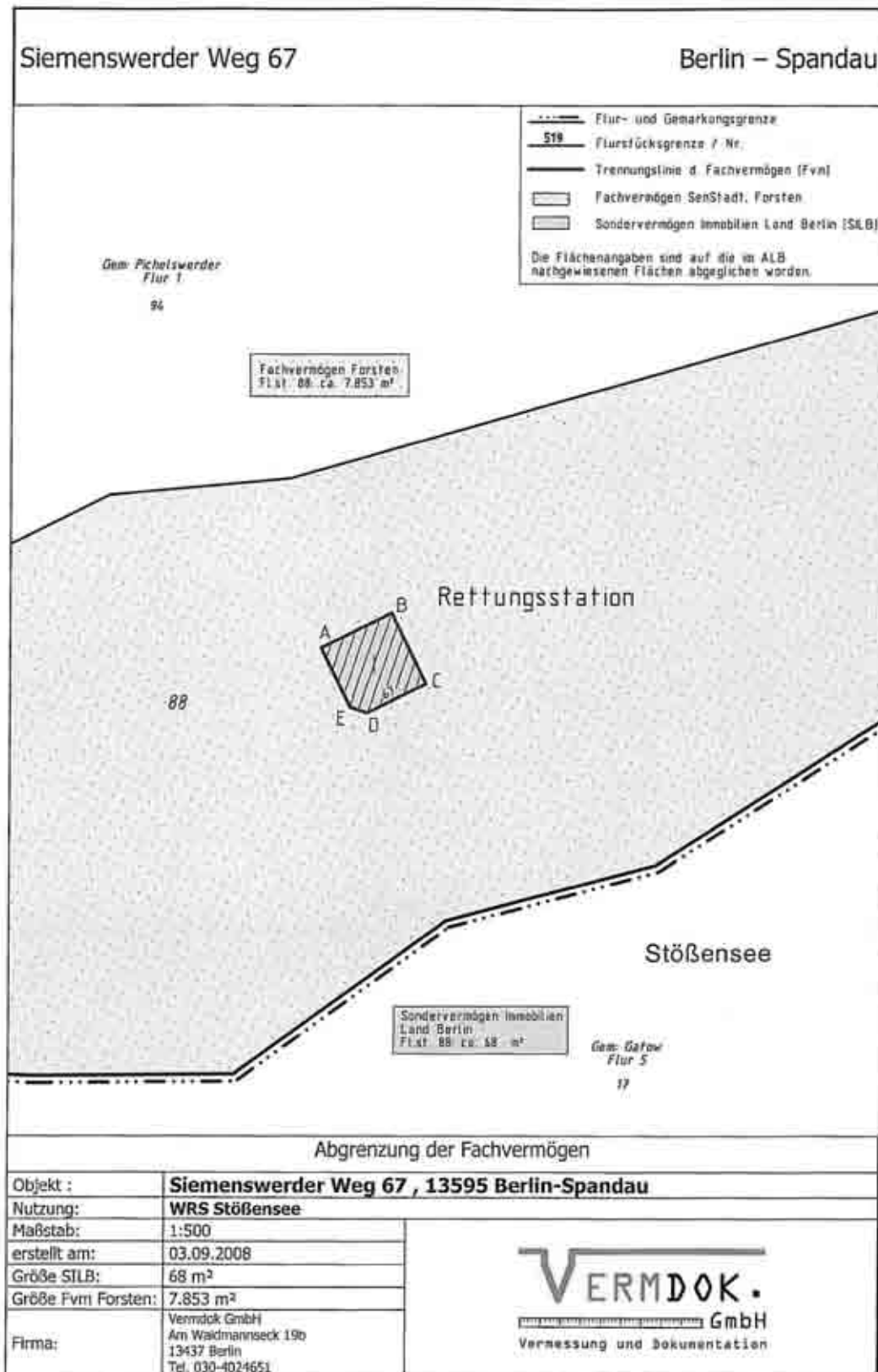
Anlage H 19
Berlin-Reinickendorf, WRS Scharfenberger Enge



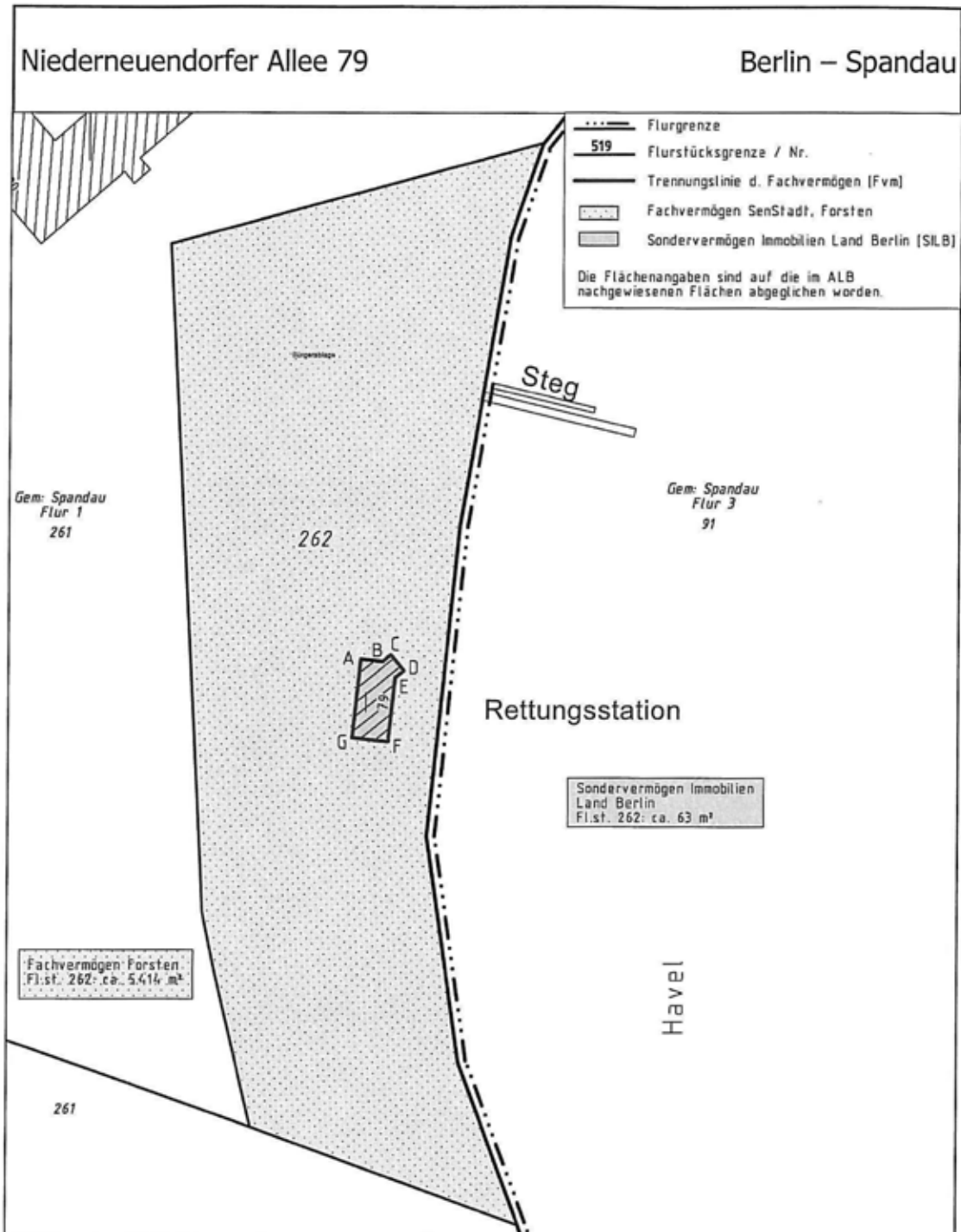
Anlage H 20

Berlin-Reinickendorf, WRS Reiswerder





Anlage H 22
 Berlin-Spandau, WRS Bürgerablage



Abgrenzung der Fachvermögen

Objekt :	Niederneuendorfer Allee 79, 13587 Berlin-Spandau	
Nutzung:	WRS Bürgerablage	
Maßstab:	1:750	
erstellt am:	21.07.2008	
Größe SILB:	63 m ²	
Größe Fvm Forsten:	5.414 m ²	
Firma:	Vermdok GmbH Am Waldmannseck 19b 13437 Berlin Tel. 030-4024651	



Herausgeber:

Senatsverwaltung für Justiz und Verbraucherschutz,
Salzburger Straße 21–25, 10825 Berlin

Redaktion:

Salzburger Straße 21–25, 10825 Berlin
Telefon: 030/9013 3380, Telefax: 030/9013 2000
E-Mail: Denise Hempel@senjust.berlin.de
Internet: www.berlin.de/senjust

Verlag und Vertrieb:

Wolters Kluwer Deutschland GmbH, Luxemburger Straße 449, 50939 Köln
Telefon: 0221/94373-7000, 0263 1/801-2222 (Kundenservice)
Fax 02631/801-2223 (Kundenservice), E-Mail: info@wolterskluwer.de
Internet: www.wolterskluwer.de

Bezugspreis:

Vierteljährlich 17,40 € inkl. Versand und MwSt.
bei sechswöchiger Kündigungsfrist zum Quartalsende.
Laufender Bezug und Einzelhefte durch den Verlag.
Preis dieses Heftes 7,35 € zzgl. Versand
(Deutsche Bank München, Konto 222 02 75, BLZ 700 700 10)

Druck:

Druckhaus Tecklenborg, Siemensstraße 4, 48565 Steinfurt

Wolters Kluwer Deutschland GmbH
Heddesdorfer Straße 31a • 56564 Neuwied
Postvertriebsstück • 03227 • Entgelt bezahlt • Deutsche Post AG