

水-27




1200701601078

大正七年一月一日調査

水路圖誌目錄

水路部





凡例


東經百十三度ト同百六十度トノ間ニシテ北ハ北緯五十五度ヲ以テ
 限リ南ハ北緯二十一度三十分ヲ以テ限リタル間ノ諸海圖ヲ第一區
 第一部海圖トス

東經九十五度ト同百七十度トノ間ニシテ北ハ北緯六十五度ヲ以テ
 限リ南ハ東經九十五度ト同百十度トノ間ハ南緯十度ヲ以テ限リ東
 經百十度ト同百三十度トノ間ハ赤道ヲ以テ限リ東經百三十度以東
 ハ北緯二十一度三十分ヲ以テ限リタル間ニシテ第一部海圖ヲ除キ
 タル諸海圖ヲ第一區第二部海圖トス

第一部第二部ニ跨ル所ノ海圖ハ總テ之ヲ第一部海圖トス

尺度欄内ニ掲クル數ハ總テ一海里即チ緯度一分ニ當ル吋數ヲ掲ク
 但小尺度ニ係ルモノハ緯度一度ノ吋數ヲ掲ケ*符ヲ附ス然レトモ
 該數ハ總テ尺度ノ概略ヲ示スモノナリ

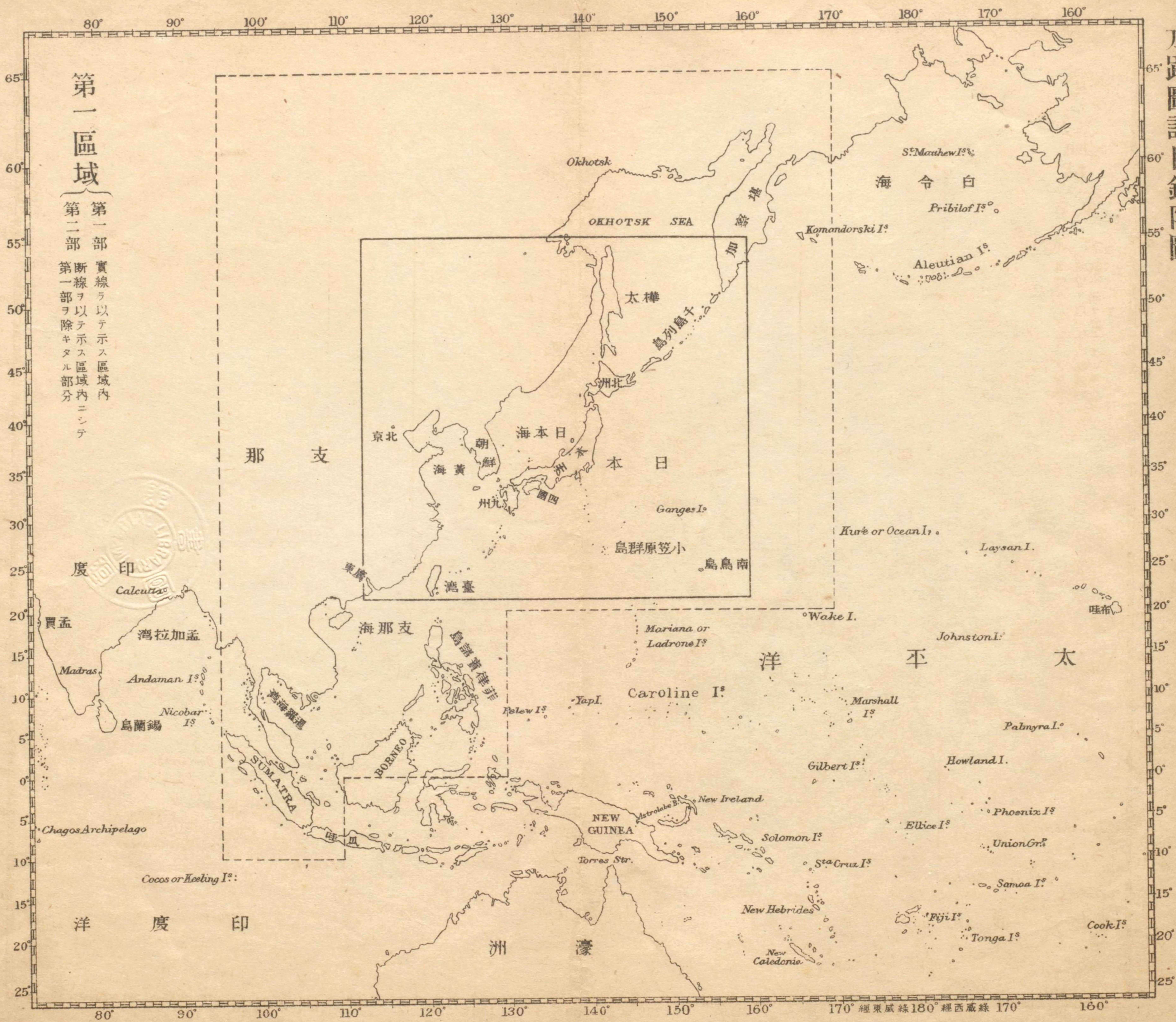
凡例



凡例

全紙ハ内輪廓大約縦三十八吋横二十五吋ナルモノヲ謂ヒ二分一ハ全紙ノ折半、四分一ハ二分一ノ折半トシ大紙ハ全紙ヨリ大ナルモノヲ謂フ
沿岸ノ區域ニ依リ圖名ヲ索メントスル者ハ左ノ目次ニ據リ又番號ニ依リ之ヲ索メントスル者ハ巻尾ノ目次ニ據ルヘシ

水路圖誌目錄附圖



第一區域
 第一部 實線ヲ以テ示ス區域内
 第二部 断線ヲ以テ示ス區域内ニシテ
 第一部ヲ除キタル部分



目次

○海圖

第一區第一部海圖

總圖

一頁

北洲、千島列島

一至五

本洲東岸、南岸、南方諸島

六至一一

內海、四國

一二至一五

本洲北西岸、北岸

一六至一八

九州、南西諸島、臺灣

一九至二七

朝鮮沿岸

二八至三二

樺太、東亞露領沿岸

三三至三八

支那沿岸(揚子江以北)

三九至四二

揚子江

四三至四五

支那沿岸(揚子江以南)

四六至五二

第一區第二部海圖

東亞露領沿岸

五三頁

海南島附近及交趾支那

五四至五七

暹羅海灣及馬來半島東岸

五八至六〇

菲律賓諸島及セレベス島附近諸島

六一至六九

ボルネオ島及附近諸島

七〇至七四

新嘉坡、麻刺加海峽及スマトラ東岸

七五至七八

スマトラ西岸及ジャバ島

七九至八二

ベンガル灣東岸

八三至八五

雜圖

雜圖

八六至九〇

○書誌

備品之部

水路誌、同附錄

九一至九四頁

航海報告

九五

雜書

九六至九八

英版書誌

九九、一〇〇

消耗品之部

水路誌追補

一〇一

燈臺表

一〇二

水路報道

一〇三

水路雜俎

一〇四

雜書

一〇五

野紙其他參考圖誌

一〇六

○附錄

貸與品之部

水路航海ノ參考トナルヘキ圖誌

一一一頁


海圖 備品之部

第一區第一部海圖

總圖

番號	圖名	尺 度	刊行年月	大改正年月	再版年月	圖積	版種
一	日本總部及附近諸海	〇、七〇*	四〇、三	大正五、一二	四三、一	全	銅
二	日本中部及朝鮮	二、一八*	三九、三	四二、一一		全	銅
三	北洲 千島列島 〔關係水路誌 日本水路誌第七卷〕	四、九四*	四二、九	四五、五		全	銅
四	北洲及千島列島 附載 擇提島及國後島 附露領沿海州及樺太	二、一五*	三八、三	四五、五		全	銅
五	小樽港	三、一三	二七、八	四二、五		二分一	銅
六	函館港	三、六〇	三六、一二	大正四、四		二分一	銅
七	占守島附近	〇、四八	大正三、一〇	大正五、四	大正六、三	二分一	銅

總圖、北洲、千島列島



北洲、千島列島

番號	圖名	尺度	刊行年月	大改正年月	再版年月	圖積	版種
八	瑤瑠水道 千島列島諸分圖	一、八四	二〇、一〇	大正三、三		二分一	銅
九	新知島、春平古丹島、磨勘留島、武魯頓島、雷公計島、志林規島、得撫島、松輪島、牟知列岩、溫爾古丹島、宇志知島及附近諸岩、羅處和島、捨子古丹島及越渴磨島、智理保以島、計吐夷島、床丹灣、驕龍錨地	種々	二八、五			二分一	銅
一〇	津輕海峽 (分圖)小泊灣、白尻灣	〇、三二	三七、一			全	銅
一一	岩內至江差 (分圖)江差錨地、瀨棚錨地、上ノ國錨地	〇、四四	三六、二			全	銅
一二	擇捉島諸分圖第一 留別灣、振別錨地、老門灣	種々	三八、三		大正元、九	二分一	銅
一三	擇捉島諸分圖第二 葉取錨地、別飛及紗高部錨地、內保灣、宇多須都灣、丹根萌灣及萌消灣	種々	四三、四		四五、七	二分一	銅
一四	室蘭港	四、〇〇	三六、一二	四五、四		二分一	銅
一五	古釜府灣	三、九七	三七、四	大正二、六	三八、七	四分一	銅

一七	膽振灣 一名內浦灣	〇、五〇	三七、五		三八、七	二分一	銅
一八	野付水道	〇、九六	二五、三	四三、八		二分一	銅
一九	膽振灣諸分圖 虻田錨地、辨邊錨地、紋龜錨地、森港、有珠灣	種々	大正元、二			全	銅
二〇	擇捉島諸分圖第三 茂世路灣、紗那灣	種々	四三、四		四五、三	二分一	銅
二一	利尻及禮文島諸錨地 香深錨地、鬼脇錨地、鷺泊灣	種々	三〇、一一			二分一	銅
二二	北洲北岸諸錨地 網走錨地、枝幸錨地	種々	三九、四	三九、九		四分一	石
二三	津輕海峽諸錨地 涌元錨地、尻岸內錨地、日浦錨地	種々	四〇、四		大正六、二	四分一	亞
二五	濱中至西別 (分圖)花咲錨地、暮霧磯灣、根室港	〇、九六	四五、七		大正二、八	全	銅
二六	釧路至濱中 (分圖)釧路泊地	〇、七五	二七、五	三八、一〇		全	銅
二八	增毛至岩內 (分圖)增毛泊地、茅沼及茶津內、岩內錨地	〇、四四	三三、一二	三八、八		全	銅

北洲、千島列島

北洲、千島列島

番號	圖名	尺	度	刊行年月	大改正年月	再版年月	圖積	版種
三〇	厚岸灣	一、七一	三七、六				二分一	銅
三一	壽都港	三、〇〇	三三、三				四分一	銅
三二	奧尻島	一、〇〇	三四、一〇				四分一	銅
三三	宗谷海峽 附 亞庭灣 (分圖) 乳根泊地	〇、二四	四一、四四五、五				全	銅
三四	襟裳岬至色丹島 (分圖) 茂寄錨地	〇、一八	三八、五	大正元、三	四二、二		全	銅
三五	幌筵島附近諸分圖第一 加熊別灣、鯨灣、阿賴度島東部	種々	大正四、三			大正四、六	二分一	銅
三七	色丹島至紋別錨地 (分圖) 紋別錨地	〇、一九	大正三、三				全	銅
三九	福島及福山錨地	三、六二	三五、一一				四分一	銅
四〇	北洲西岸北部諸分圖 稚內錨地、天鹽川口、船泊灣	種々	三七、七			三八、八	二分一	銅
四一	枝幸至小樽 (分圖) 天賣及燒尻島、羽幌泊地、鬼鹿泊地、留萌泊地、雄武泊地	〇、一九	三三、九	四二、二	二二		全	銅

北洲、千島列島

四二	國後島及近海 (分圖) 穴洞灣、松ヶ濱灣、斜里泊地、羅臼泊地	〇、三〇	四五、六			大正元、一一	全	銅
四三	小樽港至襟裳岬 (分圖) 樣似錨地、浦河錨地、幌泉錨地	〇、一八	三七、五四〇、一				全	銅
四四	乳香路泊地及斜古丹港	種々	三七、四	大正二、六			四分一	石
四五	擇捉島	〇、三一	四三、一一	四五、二	大正二、一一		全	銅
一一一	幌筵島諸港泊地 乙前灣、四岩附近、武藏灣錨地	種々	大正五、四				二分一	亞
一一二	幌筵島及近海	〇、三〇	大正六、六				全	亞
一一四	新知灣	三、〇〇	大正六、一一				二分一	亞

本洲東岸、南岸、南方諸島

番號	圖名	尺度	刊行年月	大改正年月	再版年月	圖積	版種
二七	由良内及比井灣	三、九七	三四、五			二分一	銅
三六	古和及方座港	四、〇〇	三五、四			四分一	銅
四六	勝浦灣及近海	三、五〇	三五、五			二分一	銅
四七	本洲東岸南部諸分圖 那珂港、會瀨泊地、中之作泊地、小濱泊地	種々	三七、九			四分一	石
四八	南方諸島 (分圖)南鳥島	一、八二	大正四、三		大正四、一二	全	銅
四九	南方諸島諸分圖第一 父島列島、西之島、二見港	種々	大正元、一〇	大正三、	八大正二、一〇	二分一	銅
五〇	南方諸島諸分圖第二 母島列島、北硫黃島、硫黃島	種々	大正元、一〇		大正三、二	二分一	銅
五一	伊豆諸島	〇、四六	大正四、三		大正五、六	全	銅
五二	本村泊地	五、〇〇	大正元、一〇			四分一	石

五三	大舟渡港及山田港	種々	三七、六			二分一	石
五四	石之卷灣至宮古港 (分圖)釜石港及大槌灣、氣仙沼灣、宮古港	〇、四二	三七、一一			全	銅
五五	館山灣	二、五一	二四、一二	大正三、	六	二分一	銅
五六	陸前諸港灣 野蒜灣、荻之濱港、遠島半島附近	種々	三七、六			二分一	石
五七	犬吠埼及内浦灣	種々	三三、一一	大正四、	三	二分一	銅
五八	勝浦灣及附近	六、〇〇	三三、一二			二分一	銅
五九	紀伊水道諸港 鷹島泊地、小松島錨地、大崎灣、湯淺灣	種々	二五、一一	三四、	二	四分一	銅
六〇	品川灣	二、四七	二五、八	大正五、	四	全	石
六一	橫濱至浦賀	一、八三	三八、一	大正四、	六	全	銅
六二	東京海灣至金華山 (分圖)平潟泊地、松島灣、小名濱灣	〇、一六	二一、五	三七、	一一	全	銅

本洲東岸、南岸、南方諸島

本洲、東岸、南岸、南方諸島

番號	圖名	尺度	刊行年月	大改正年月	再版年月	圖積	版種
六三	根岸灣	五、五〇	四一、五	大正四、五	四三、三	二分一	銅
六四	石濱及附近	四、〇〇	三五、七			全	銅
六五	浦賀港	二四、〇〇	三四、七	大正六、一		二分一	銅
六六	橫濱港近海	四、〇〇	三一、七	大正五、一〇		二分一	銅
六七	橫濱港	七、一〇	三七、七	大正五、一〇		二分一	銅
六八	金田灣 <small>(分圖) 江奈港</small>	三、九五	四〇、一			二分一	銅
七〇	伊勢海及三河灣 <small>(分圖) 附近沿岸</small>	〇、五〇	二六、五	四二、一〇		全	銅
七二	金華山至津輕海峽 <small>(分圖) 鮫錨地、久慈灣、船越灣</small>	〇、一七	二一、三	三七、一〇		全	銅
七四	田邊灣	三、九七	三五、六			二分一	銅
七五	尾鷲灣及近海 <small>(分圖) 九木浦</small>	二、〇〇	三六、五			全	銅
七六	赤石鼻至合口鼻 <small>(分圖) 錦灣</small>	二、〇〇	三六、二			全	銅

七七	尾鷲灣至和歌浦灣 <small>(分圖) 木ノ本泊地、御坊錨地</small>	〇、四九	三七、一			全	銅
七八	濱島港及近海 <small>(分圖) 追間浦</small>	二、〇〇	三六、三			全	銅
七九	的矢港	四、〇〇	大正五、七		大正六、九	二分一	銅
八〇	劍崎至御前崎	〇、四六	四〇、一	大正三、一		全	銅
八一	御藏島至鳥島 <small>(分圖) 八丈島、神湊泊地、八重根泊地、洞輪澤泊地、青ヶ島</small>	〇、一五	大正三、一〇		大正四、九	全	銅
八二	妻良子浦及江之浦	種々	二四、一一			二分一	銅
八三	鳥島至母島列島 <small>(分圖) 鳥島</small>	〇、一五	大正三、五		大正四、七	全	銅
八四	伊豆西岸諸港 <small>田子、安良里港、戸田港</small>	種々	二四、五	三三、七		四分一	銅
八六	小笠原群島及火山列島	〇、三〇	大正四、三		大正四、二	二分一	銅
八八	網代港及近海	〇、八〇	二三、七			四分一	銅
八九	清水港	三、七四	大正五、五			二分一	亞
九〇	東京海灣 <small>(分圖) 江之島泊地</small>	〇、七五	二六、五	大正四、二		全	銅

本洲東岸、南岸、南方諸島

番號	圖名	尺度	刊行年月	大改正年月	再版年月	圖積	版種
九七	靱津	六〇〇	二七、四			四分一	銅
一〇〇 ^甲	內海一名瀬戸内東部	〇、二五	四二、二			全	銅
一〇〇 ^乙	內海一名瀬戸内西部	〇、二五	四二、三 四五、五			全	銅
一〇一	神戸港	六、二三	三六、九	大正二、一〇	三八、八	二分一	銅
一〇三	三原瀬戸及附近	二、〇七	三三、四	大正四、五		大	銅
一〇五	須崎港及野見浦	三、〇〇	二六、二			二分一	銅
一〇六	和泉灘及播磨灘 <small>(分圖)加太瀬戸、洲本港、由良港</small>	〇、五四	三八、九			全	銅
一〇七	橋浦	一、八〇	三九、八			四分一	銅
一〇八	室戸埼至足摺埼	〇、四七	四四、六	大正二、九		全	銅
一〇九	岩松港及平城港	種々	大正元、一〇		大正二、六	二分一	銅
一一〇	浦戸港及高知 <small>(分圖)浦戸港口</small>	五、〇〇	二六、一			二分一	銅

一一一	鳴門近海	二、〇〇	三四、九	大正四、二		二分一	銅
一一二	鳴門	四、〇〇	三七、四			全	銅
一一三	玖波灣 <small>(分圖)大野瀬戸</small>	三、〇二	三七、三			二分一	銅
一一四	尾道瀬戸	四、一五	四〇、四			二分一	銅
一一九	宿毛港及附近	三、〇〇	大正元、二		大正三、一〇	二分一	銅
一二五	宇品港	四、五〇	三七、八	四一、二		二分一	銅
一二六	徳山灣及附近	一、四四	三八、七			二分一	亞
一二七	下關海峽東口附近	一、四六	三八、八	大正二、六		二分一	亞
一二八	門司及下關港	八、〇〇	三八、一二	大正六、九		二分一	亞
一二九	周防灘諸分圖 <small>仙島水道、宇島港、秋穂灣及附近</small>	種々	三八、六			四分一	石
一三〇	內海西部諸分圖 <small>三机港、姫島錨地、上之關海峽</small>	種々	二六、二	三九、三		二分一	石
一三一	明石瀬戸及附近	一、〇四	三一、一〇	四五、七		二分一	銅
一三二	來島海峽	五、九二	三三、四			二分一	銅

本洲北西岸、北岸

〔關係水路誌 日本水路誌第四卷〕

番 號	圖 名	尺 度	刊行年月	大改正年月	再版年月	圖 積	版 種
七二	濱田近海	七四〇	二五、七			二分一	銅
一一五	油谷灣	二、一二	二三、八			二分一	銅
一一六	境港及附近 (分圖)境港	四、〇〇	二五、六 三七、六			四分一	銅
一一七	宮津灣近海 (分圖)舞鶴港	二、〇〇	大正二、三		大正二、二	二分一	銅
一二八	宮津灣及栗田灣	四、〇〇	大正二、二		大正四、六	二分一	銅
一二〇	能登半島 (分圖)輪島泊地、岩瀨錨地、伏木錨地	〇、五〇	三八、五 大正三、一一			全	石
一二一	穴水及七尾灣	一、九五	三九、三 四一、四			全	石
一二二	佐渡島 (分圖)夷港、小木港	〇、八七	二四、二 三八、八			全	銅
一二四	隱岐全島 (分圖)西郷港、福浦灣、加茂港及都滿灣	〇、七五	三六、一二		大正二、九	全	石
一二三	出雲海岸 (分圖)江角浦、加賀浦、七類浦、笠浦、鷺浦	〇、七〇	三七、一一		四〇、一二	全	銅

一三四	瀬戸崎港	二、〇〇	三六、一一			二分一	銅
一三六	角島至江崎港 (分圖)萩灣、須佐港	〇、七〇	四〇、一〇			全	銅
一三九	餘部崎至安島崎 包括 若狹灣 (分圖)津居山港、柴山港	〇、四七	二五、六 大正三、四			全	銅
一四三	陸奥海灣	〇、七九	大正五、一〇			全	亞
一四四	新潟港至津輕海峽 (分圖)鹽越鼻、大波渡灣	〇、一七	三〇、八 三九、三			全	銅
一四五	新潟港至男鹿半島 (分圖)飛島、粟生島、飛島錨地、粟生島泊地	〇、三三	三四、二 三九、四			全	銅
一四六	敦賀灣至新潟港 (分圖)九十九灣、新潟港、直江津港	〇、一六	三〇、八 三八、九			全	銅
一四七	奥羽越沿岸諸分圖 深浦、能代錨地、土崎錨地、平澤灣、酒田港、鼠ヶ關港、瀨波泊地、加茂港	種々	三八、九			二分一	石
一四八	船川灣	四、五〇	二七、二			四分一	銅
一五八	七尾灣	三、九二	三二、六 四一、八			全	銅

番號	圖名	尺度	刊行年月	大改正年月	再版年月	圖積	版種
一五九	高山岬至三國港 (分圖) 江崎港、溫泉津浦橋津泊地、 賀露及濱阪泊地	〇、一六	二七、一二	四五、七		全	銅
一六〇	三國港及敦賀灣	種々	四〇、九			四分一	銅
一六一	經ヶ岬至常神埼	一、〇七	四〇、九	大正三、一		全	石
一六二	日本海西部	三、九四*	四三、一一			全	亞
一六七	二見灣及附近 (分圖) 二見錨地	一、〇〇	三八、八			二分一	石
一二五二	三既錨地	二、五〇	大正四、一〇			二分一	亞
一二五二	津輕海峽及陸奥海灣諸港泊地 茂浦港、大間灣、青森港	種々	大正五、一〇			全	亞

九州、南西諸島、臺灣

〔關係水路誌 日本水路誌第二卷上、第五卷及第六卷〕

八五	松島水道	三、〇一	二五、一一	三四、一〇		二分一	銅
一五四	佐伯灣	二、七〇	三九、一一		四〇、一〇	二分一	銅
一六五	伊萬里灣口至生月瀬戸	二、〇〇	四〇、九			全	銅
一六六	伊萬里灣附近 (分圖) 日比水道	二、〇〇	四二、一			全	銅
一六八	嚴原及阿須港	五、〇〇	三二、三			二分一	銅
一六九	島原海灣	〇、七一	四〇、七	大正三、六		全	銅
一七〇	八代海北部	一、六五	大正二、四		大正三、六	二分一	銅
一七一	若松港	五、〇〇	三七、七	四三、四		二分一	石
一七二	三池港及泊地	三、三五	四一、五			二分一	石
一七三	對馬全島	〇、六九	三二、一二	三九、五		全	銅
一七四	八代海	一、三九	大正二、三			全	銅
一七五	泉浦及西泊灣	五、九三	三六、一二			四分一	銅

番號	圖名	尺度	刊行年月	大改正年月	再版年月	圖積	版種
一七六	對馬諸港 佐須奈港、鹿見港	種々	三二、二			四分一	銅
一七七	壹岐島	一、六五	二四、四			全	銅
一七八	長島海峽	二、〇〇	四五、六		大正三、一一	全	銅
一七九	九州北部 下關海峽至平戶瀨戶 (分圖) 芦屋浦、倉良瀨戶、 相ノ島錨地	〇、三九	四五、四			全	銅
一八〇	九州	〇、一三	四二、一一	四五、四		全	銅
一八一	油津及外浦	四、〇〇	三七、六		大正四、七	二分一	銅
一八二 ^甲	鹿兒島海灣口至奄美大島 (分圖) 口之島泊地	〇、一九	三八、一一	四五、三		全	石
一八二 ^乙	奄美大島至沖繩島	〇、一九	四〇、一〇	四四、一二	四二、八	全	銅
一八三	山村灣及龜津泊地	種々	四〇、八			二分一	銅
一八四	猪之串及米水津畧	種々	一八、一二			二分一	銅
一八五	有明灣	一、四〇	三七、六		大正三、五	二分一	銅

一八六	伊萬里外灣	三、〇〇	三六、一一			三九、七	四分一	銅
一八七	九州北西部 長崎至對馬	〇、二九	三九、七	大正三、九			全	銅
一八八	唐津灣	二、〇〇	三七、二				二分一	銅
一八九	九州南部 牛深至折生道	〇、二九	四〇、四	大正三、一一			全	銅
一九〇	福岡灣	二、〇一	三七、一				二分一	銅
一九一	九州東岸諸分圖 細島港、美々津錨地、折生道錨地、 內海近海	種々	三七、四				二分一	石
一九二	九州西岸諸分圖 島原錨地、口之津灣、樺島水道、崎 津灣、富岡灣、黑瀨戶、阿久根錨地、 串木野錨地、片浦灣、泊浦	種々	大正元、一一			大正四、七	全	銅
一九三	平戶瀨戶 附 薄香灣及江袋灣	六、〇〇	三七、三				二分一	銅
一九四	三角港附近	六、〇〇	三七、五				二分一	銅
一九五	呼子港及附近 (分圖) 辨天瀨戶	四、五〇	三六、一二				二分一	銅
一九六	下關海峽至釜山港	〇、三〇	三八、八	大正三、六			全	銅

番號	圖名	尺度	刊行年月	大改正年月	再版年月	圖積	版種
一九七	長崎港 (分圖) 小菅修船所、三菱造船所附近	六〇〇	三八、六	四三、一	三九、四	二分一	銅
一九八	伊萬里外灣至長崎港口 (分圖) 蠣浦港	〇、七一	三八、四	大正元、八		全	銅
一九九	船浮港	二、五〇	三七、八	大正四、六		二分一	銅
二〇〇	牛深港及附近	二、五〇	大正三、三			二分一	亞
二〇一	下關海峽西口	一、五〇	三九、四	四三、四		二分一	石
二〇二	假屋港	四、二〇	三七、二			四分一	石
二〇三	長崎至口之津	〇、九三	三七、二	大正二、五		二分一	銅
二〇四	寺島水道	三、六〇	三六、六			二分一	銅
二〇五	長崎至山東高角	四、二二*	四一、五	大正四、五		全	銅
二〇六	天草列島及八代海	〇、七〇	大正四、一〇			全	亞
二〇七	阿久根至枕崎	〇、七〇	三七、四	大正二、四		全	銅

二〇八	柳之瀬戸附近	六、〇〇	三七、七		四五、四	二分一	銅
二〇九	中甌浦及附近	三、四〇	三七、四		四四、二	二分一	銅
二一〇	長崎至厦門	二、八三*	三〇、三	四四、八		全	銅
二一一	淡水港及後壠泊地	四、〇〇	三八、一			二分一	石
二一二	舊港泊地及中港泊地	四、〇〇	三七、二			四分一	石
二二三	大立島至甌列島	〇、三九	大正二、九		大正四、三	全	銅
二二四	鹿兒島港及附近	三、〇〇	大正四、一			二分一	亞
二二五	平戶島南部及附近	二、〇〇	三七、六			全	銅
二二六	南西諸島諸分圖第一 島間泊地、大浦、馬毛島、西之表灣、宮之浦、口永良部島、口永良部灣、一湊	種々	四四、三		四五、三	全	銅
二二七	五島列島諸分圖 有川灣、鯛之浦、若松浦、奈摩浦、福江泊地	種々	三六、一二			二分一	銅

番號	圖名	尺度	刊行年月	大改正年月	再版年月	圖積	版種
二二八	南西諸島諸分圖第二 早町泊地、名瀨港、寶島泊地、切石泊地	種々	四四、四		大正二、四	二分一	銅
二一九	鳳鼻頭至枋寮	一、五〇	三〇、一二		四四、一〇	二分一	銅
二二〇	卑南至花蓮港 (分圖)成廣灣、麻老漏泊地	〇、四八	四三、五	大正二、二		全	銅
二二一	鹿兒島海灣 (分圖)濱市泊地、枕崎灣、大泊灣	〇、六九	四一、二	大正四、一		全	銅
二二二	沖繩島南部	〇、九八	三七、三			全	銅
二二四	石垣泊地	二、五〇	二一、一二	大正三、五		二分一	銅
二二五	奄美大島	〇、六〇	四四、四		大正三、二	全	銅
二二六	沖繩群島 (分圖)名護灣	〇、三六	二九、三四〇、二			全	銅
二二七	運天港	三、八〇	大正六、九			二分一	亞
二二八	單列八島	四、〇〇	三九、一			二分一	石

二二九	伊平屋列島南部	二、四六	三九、一〇		四〇、六	二分一	銅
二三〇	基隆港	五、七三	三七、四	大正六、六		二分一	石
二三一	花蓮港至三貂角 (分圖)花蓮港泊地	〇、四九	四三、四	大正三、三	四四、五、一	全	銅
二三二	臺灣全島	〇、一六	大正三、五			全	銅
二三三	火烧島及紅頭嶼諸分圖 東清灣、矢代灣、南寮灣及中寮灣	種々	四三、二		四四、五	二分一	銅
二三四	舊港泊地至海口泊地 (分圖)海口泊地	〇、四九	三七、二二			全	亞
二三五	澎湖列島	〇、七四	三五、四	四四、二、五		全	銅
二三六	澎湖水道	〇、四九	四二、五			全	銅
二三七	慶良間海峽	二、〇〇	三九、一〇		四一、一〇	二分一	銅
二三八	久米島南部	三、五八	四〇、四			二分一	石
二三九	臺灣東岸諸分圖 卑南泊地、八瑤灣、港口灣、蘇澳灣	種々	四三、三		四五、一	二分一	銅
二四〇	瀨底錨地	五、九四	三四、九			二分一	銅
二四一	狩股錨地	一、七〇	二二、六	大正四、七		二分一	銅

番號	圖名	尺度	刊行年月	大改正年月	再版年月	圖積	版種
二四二	大浦灣	二、九六	三九、一一		四一、六	二分一	銅
二四三	那霸港	三、九〇	三八、九	三九、五		二分一	石
二四四	臺灣島及海峽	〇、一〇	四二、一	大正元、二	四五、六	全	銅
二四五	臺灣西岸諸分圖第一 安平泊地、布袋嘴泊地	種々	二八、一二	大正三、九		二分一	銅
二四六	臺灣西岸諸分圖第二 大安港、塗葛窟港	種々	大正六、九			二分一	亞
二四七	臺灣西岸諸分圖第三 鹿港泊地、蕃港泊地	種々	大正六、一〇			二分一	亞
二四八	三貂角至舊港泊地 (分圖)深澳灣附近	〇、四九	四三、五		四五、三	全	銅
二四九	車城泊地	三、〇〇	四〇、一〇		四一、四	四分一	銅
二五〇 ^甲	鶯鑾鼻至卑南	〇、四八	四二、一	四二、一一		全	銅
二五〇 ^乙	打拘至鶯鑾鼻 (分圖)東港泊地、大板轆錨地	〇、四八	四一、二	四二、六		全	銅
一一〇一	山川港附近	二、六〇	大正四、一			二分一	石
一一〇二	打狗港	六、〇〇	大正四、四			二分一	亞

一一〇三	沖繩島至臺灣	〇、〇八	大正四、一〇	大正六、九		全	銅
一一〇四	宮古島至石垣島	〇、三三	大正四、九		大正五、八	全	銅
一一〇五	宮古列島	〇、七〇	大正四、五		大正五、八	全	銅
一一〇六	八重山列島 (分圖)與那國島	〇、七〇	大正四、七		大正五、一二	全	銅
一一〇七	石垣島至三貂角	〇、三一	大正四、一〇		大正五、八	全	銅
一一〇八	大瀨崎至濟州島 (分圖)男女群島	〇、二四	大正四、三		大正五、八	全	銅

朝鮮沿岸		〔關係水路誌 日本水路誌第十卷〕				
番號	圖名	尺度	刊行年月	再版年月	圖積	版種
三〇一	朝鮮	三、九〇	三九、三	大正四、一	全	銅
三〇二	朝鮮叢島南部	〇、一六	四二、八	大正五、七	全	銅
三〇三	三島至大黑山群島	〇、三〇	大正五、一〇		全	銅
三〇四	朝鮮南東岸及對馬	〇、三〇	三五、七	大正三、六	全	銅
三〇五	釜山港至竹邊灣 (分圖)竹邊灣、五山浦	〇、三〇	三九、九		四四、三	全
三〇六	竹邊灣至水源端 (分圖)巨津泊地、注文津泊地、鬱陵島	〇、三一	四二、六		四四、一〇	全
三〇七	水源端至咸興灣	〇、三一	四二、七		四三、一二	二分一
三〇八	咸興灣至舞水端 (分圖)葛麻浦、梨湖錨地	〇、三一	四一、五	四二、六	六四、四	全
三〇九	舞水端至豆滿江 (分圖)清津灣、漁大津灣、梨津灣	〇、三二	四一、三	四二、五	五四、三	全
三一〇	永興灣	〇、九九	三一、五	四二、一	四三、七	二分一
三一〇	元山津及西湖津	四、〇一	四二、五	四五、三		二分一

三一一	釜山港	四、〇〇	三七、三	大正二、二		全	銅
三一二	退潮浦及附近	一、八〇	四二、三		大正元、九	二分一	銅
三一三	朝鮮東岸北部諸分圖第一 羅津浦及洛山灣、沙津灣、龍渚灣及內隻浦	種々	四一、二			二分一	亞
三一四	朝鮮東岸北部諸分圖第二 造山灣、茶津灣、浦項灣、大良化灣、黃津灣	種々	四一、二		四五、五	二分一	銅
三一五	朝鮮東岸北部諸分圖第三 黃岩及洋島錨地、利原泊地	種々	四一、三		八四、五	三分一	銅
三一六	朝鮮東岸北部諸分圖第四 城津浦及臨溟海、遮湖灣、新昌灣	種々	四一、三		四五、七	二分一	銅
三一七	咸興灣	一、八〇	四二、二		四三、七	二分一	銅
三一八	朝鮮東岸諸錨地 新浦錨地、長箭洞錨地、蔚山港	種々	四〇、三	四二、六		二分一	亞
三一九	濟州島諸錨地 兄弟島錨地、飛揚島錨地	種々	大正三、一		大正五、一〇	二分一	銅
三二〇	仁川港(濟物浦錨地)	三、〇〇	三六、二	大正元、二		四分一	銅
三二一	牙山錨地及附近	一、〇〇	大正二、六		大正二、一〇	二分一	銅

番號	圖	名	尺	度	刊行年月	大改正年月	再版年月	圖積	版種
三二六		漢江近海	〇、三〇		三八、一一	大正三、二	大正四、四	全	銅
三二七		仁川港及近海 <small>(分圖) 舊島錨地</small>	一、〇〇		大正二、七		大正三、六	全	銅
三二八		三島近海	三、〇〇		大正二、一〇		大正四、二	二分一	銅
三二九		沙長浦 <small>(分圖) 沙長浦口</small>	一、〇〇		四〇、四四	二、四		全	銅
三三〇		牛島及附近	二、五〇		大正二、九		大正三、一	二分一	銅
三三一		所安港	二、五〇		三二、九			二分一	銅
三三三		群山浦及附近	一、七五		三九、五	大正二、三		二分一	石
三三四		大黑山群島至格列飛列島	〇、三〇		大正五、七			全	銅
三三五		古群山群島 <small>(隔音群島)</small>	二、〇〇		大正三、一〇			二分一	亞
三三六		羅州群島北部附近	一、〇〇		四一、二			全	銅
三三九		木浦港及附近	二、〇〇		三九、五			全	銅
三四〇		珍島東部至長直路	一、〇七		四〇、一〇			全	亞

三四一		孟骨群島至珍島西部	一、〇〇		三九、六			二分一	銅
三四三		小乳嶽角至鴨綠江口 <small>(分圖) 大東灣</small>	〇、三三		三九、三四	〇、一二		全	銅
三四八		大同江 <small>(分圖) 鐵島錨地</small>	一、一二		三八、九			大	銅
三四九		多獅島錨地	三、〇〇		三九、四			二分一	石
三五〇		鴨綠江	一、〇〇		三九、八			全	亞
一二五一		釜山港至馬山浦 <small>(分圖) 知世浦</small>	一、〇〇		大正四、一			全	銅
一二五二		巨濟島近海	一、〇〇		大正四、二			全	石
一二五三		南海島及附近	一、〇一		大正三、七			全	銅
一二五四		麗水半島及附近	一、〇一		大正三、七			全	銅
一二五五		得糧灣及附近 <small>(分圖) 損竹島錨地</small>	一、〇一		大正三、七			全	銅
一二五六		時牙海及附近	一、〇〇		大正四、二			二分一	石
一二五七		牛耳群島及附近	一、〇〇		大正四、二			二分一	石
一二五八		濟州海峽	〇、五〇		大正四、三		大正五、一〇	全	銅

番 號	圖	名	尺 度	刊 行 年 月	大 改 正 年 月	再 版 年 月	圖 積	版 種
一二五九		大黑山群島	二、〇〇	大正五、一			二分一	亞

樺太、東亞露領沿岸 (關係水路誌 露領沿海州水路誌)

番 號	圖	名	尺 度	刊 行 年 月	大 改 正 年 月	再 版 年 月	圖 積	版 種
二五一		オコツク海 (分圖) アイアン港、コンスタンチン 灣、ザビヤカ灣、オラ錨地	〇、〇三	二九、九三九、三			全	銅
二五二 ^甲		黒龍江第一 江口至チヌイラツク角	一、七〇	二八、六三七、三三五、二			全	亞
二五二 ^乙		黒龍江第二 チヌイラツク角至グラランド、ヂユ ク、アレキサンデル島	一、七〇	二八、六		三五、三	全	亞
二五四 ^甲		韃靼海灣北部 (分圖) アレキサンドロアスキー及 ツエ泊地、アンゲホ附近、コルサコ バ灣、モソロバ灣及スレズン、ツ河 口、スタルカ灣口、ダター名ツムニ ン河口、ストローヂ灣、バニナ灣、セ ント、イノケンチャ灣、コツピ河口	〇、一六	大正六、八			全	亞
二五四 ^乙		韃靼海灣南部 (分圖) カロツセビチャ灣、アダミ河 口、プリトニアク灣、子ルマ河 口、ルダ河口、トロブイギナ河 口、スビエトラヤ河口	〇、一六	三七、三四四、一一			全	銅
二五五		アメリカ灣	二、一五	三四、六	大正三、六		二分一	銅

樺太、東亞露領沿岸

番 號	圖 名	尺 度	刊 行 年 月	大 改 正 年 月	再 版 年 月	圖 積	版 種
二五六	間宮海峽及黑龍江口	〇、二	四〇、五	大正五、三		全	銅
二五七	スラビアンスキ灣及シジミ灣	二、六五	三三、七	三八、三		二分一	亞
二五八	ポストク灣	四、二九	三四、六			二分一	銅
二五九	樺太北部諸分圖 クエグダ港、アヌーチエナ港、 アスランベゴフ島及海峽	種々	三八、一			全	石
二六〇	チカヤ港	一、五七	一七、九			二分一	銅
二六二 ^甲	樺太南部	〇、一一	大正三、九			全	銅
二六二 ^乙	樺太北部	〇、一二	三八、三	三九、二		全	亞
二六三	アムール灣附近 (分圖)ニウ、ジギト灣、日本海峽附 近	〇、五六	三一、一	大正三、二		全	銅
二六四	セント、ウラジミル灣	三、〇〇	二八、七			二分一	亞
二六五	シヨウウフ灣	四、〇〇	二八、七			二分一	亞

二六六	日本海峽至東ボスボラス海峽西口	三、〇	三六、七	大正三、九		全	銅
二六七	烏蘇里灣 (分圖)エンドレエベ灣	一、三	三七、三	大正三、一〇	大正二、一	全	亞
二六八	浦鹽斯德港 (分圖)投錨地區劃圖	八、六八	大正二、二			全	亞
二七〇	露領沿海州諸分圖第一 クレストバヤ灣、タツコマ河口、ム ツク河口、グレート、シゼミン河口、 テルネ灣、アゴベ河口、グズネッソ バ河口、クンタミ河口、チユチカ河 口、アング河口、カエムベ河口、ラフ ネ河口	種々	大正三、一			二分一	亞
二七一	露領沿海州諸分圖第二 ナエヅニク灣、スイフン灣、ウグロ ホイ灣、ベスチャニ灣	種々	四〇、四			二分一	亞
二七三	スツレローク灣至アメリカ灣	〇、九	三六、三	大正三、九		全	銅
二七五	エキスペチシオン灣及ノアゴロード 灣	一、三	三八、一二	大正四、六		二分一	亞

番 號	圖 名	尺 度	刊 行 年 月	大 改 正 年 月	再 版 年 月	圖 積	版 種
二七六	ポロト岬至モソロバ角 (分圖) セレント、バレンティン灣、バ ンゲン河口、メルコボドナヤ 灣、プ、スン河口、セレント、オ ルガ灣、スツケ河口、タウク河 口、セレント、ユースタヒヤ灣	〇、二五	三九、九			全	石
二七七	洛山灣至ウスベニヤ灣 包有浦鹽斯德近海 (分圖) クラニトメイ灣、ウスベニヤ 灣、カドグ灣、ラヅホイニク 灣、トリニチー灣	〇、二五	三九、五	大正四、四		全	石
二七九	アバチヤ灣 (分圖) ベートロポーロブスク港	一、〇〇	二八、六	三三、七	八	二分一	石
二八〇	アバチヤ外灣 (分圖) ベイストニグ灣	〇、二〇	二八、七	三八、六		二分一	石
二八一	東ボスポラス海峽 附 浦鹽斯德港	三、〇〇	二八、八	大正五、三		全	銅
二八二	樺太東岸諸分圖第三 散江泊地、元泊泊地、東白浦泊地、 敷香泊地	種々	大正二、一〇			二分一	銅
二八三	露領沿海州諸錨地 カストリース灣、イムペラト ルスカヤ港(バラゴータ港)、 コンスタンチノブスキー灣	種々	三七、八	大正五、二		二分一	亞

二八六	ロバツカ岬至ストルボ岬 (分圖) 堪察加河口	四、九*	大正三、四			全	亞
二八七	堪察加半島	二、八五*	四四、九			全	亞
二九〇	堪察加東岸諸分圖 ガルガ岬附近錨地、モルゾバヤ灣、 ベチエビンスカヤ灣、チキルカ灣及 アコムテン灣、ビリユチンスカヤ灣	種々	四〇、五	大正二、五		二分一	亞
二九一	樺太東岸諸分圖第一 愛郎灣、皆別泊地、富内泊地	種々	四三、四		四五、四	全	銅
二九二	大泊泊地	三、五〇	四一、一	大正四、四	四三、一	二分一	銅
二九三	亞庭灣諸分圖 留多加泊地、地邊濱泊地、西能登 呂岬	種々	四一、四		大正二、一	二分一	銅
二九四	樺太西岸諸分圖第一 吐鯤保泊地、阿幸泊地、宗仁岬及 附近、海馬島	種々	四二、四		大正二、二	二分一	銅
二九五	樺太西岸諸分圖第二 久春内泊地、泊居泊地、北名好錨 地、野田寒泊地、鵜城灣	種々	四三、五		大正元、一〇	全	銅
二九六	真岡港及幌泊泊地	五、〇〇	四二、四		大正二、一	二分一	銅

樺太、東亞露領沿岸

番 號	圖 名	尺 度	刊 行 年 月	大 改 正 年 月	再 版 年 月	圖 積	版 種
二九七	樺太東岸諸分圖第二 北知床岬、海豹島、榮濱泊地	種々	大正二、八			二分一	銅
二九九	オコツク海北部 (分圖)ロシヤゲーナーナヤ灣	*二、六五	四一、三四四、八			全	亞
一三〇一	愛郎岬至松村川	〇、一八	大正三、六			全	銅

支那沿岸(揚子江以北)		〔關係水路誌 支那沿岸水路誌第三卷〕					
三五三	遼河第一 河口至田庄臺 包有營口	一、〇〇	四三、二			全	石
三五四	遼河第二 河口至曹家塘	種々	大正六、九			全	亞
三五五	遼河第三 曹家塘至懷子臥	一、四三	大正六、八			二分一	亞
三五六	大清河至山海關 (分圖)灤河口、青河口、北塘河口、 岐河口	〇、二一	三〇、二 大正五、七			全	銅
三五七	金州灣至復州灣	〇、七五	四一、一〇 四五、六 四二、一一			全	銅
三五八	旅順港及近海	三、四〇	四〇、五 大正五、一 四一、三			二分一	銅
三五九	紅石嘴至遼河口	〇、六五	四三、二			全	石
三六〇	出島至芝罘圓崖 (分圖)芝罘一名煙臺上陸所	〇、九八	三九、三			全	銅
三六一	龍門港	九、〇〇	二八、四			二分一	銅
三六二	旅順港	九、〇〇	四三、九 大正五、三 大正六、三			二分一	銅
三六三	遼東半島及附近	〇、二〇	四一、一二 四三、四 四四、八			全	銅

支那沿岸 (揚子江以北)

支那沿岸 (揚子江以北)

番號	圖名	尺	度	刊行年月	大改正年月	再版年月	圖積	版種
三六四	威海衛及附近	二、〇〇	四一、九四五、六				全	銅
三六五	大孤山泊地	一、二〇	三九、六			大正六、五	二分一	亞
三六六	威海衛錨地	五、九〇	四一、六	大正二、六			全	銅
三六九	關東半島及附近	〇、七五	四〇、九	大正五、一二	四二、一一		大	銅
三七〇	山東省沿岸諸分圖 馬蘭及レンエン灣、愛倫灣、養魚池灣、裡島灣、王家灣	種々	三九、一一			四〇、一一	二分一	銅
三七一	膠州灣至萊州灣	〇、一八	四一、六	四二、四			全	銅
三七二	石島灣至山東高角	一、〇〇	三九、一〇				全	銅
三七三	烏嘴頭至石島灣	〇、九八	四〇、三				大	銅
三七四	裡島灣至出島 包有威海衛港	〇、九八	三八、一〇			四一、一	全	銅
三七五	龍口港	三、〇〇	大正五、六				二分一	亞
三七六	腰島岬至烏嘴頭	〇、四七	四三、三				全	石

三七七	秦皇島近海 (分圖)秦皇島泊地	一、一二	三七、七四五、一				二分一	石
三七八	青島港及附近	二、五〇	大正六、六				全	亞
三七九	膠州灣	一、三〇	三六、一二	大正三、三			全	銅
三八一	香港至遼東海灣	二、〇〇*	四四、九				全	銅
三八七	石島灣及附近	三、〇〇	大正六、九				二分一	亞
三九〇	裏長山列島近海	〇、七一	三九、二				全	石
三九一	ソルトン港	三、一〇	一五、二三	三七、一二			二分一	銅
三九二	黃海北部及渤海 (分圖)羊角溝、大清河、名利津河、大口河、名大三河口	五、一九*	大正四、一				全	石
三九六	大連灣	二、五〇	四〇、七	大正六、六	四二、六		全	銅
三九七	直隸海峽 (分圖)堂鑾錨地	〇、四〇	四一、九			四二、九	二分一	銅
四二九	白河一名北京河第一 河口至葛沽	二、三	三八、五	大正六、四	三八、一〇		大	銅
四三〇	白河一名北京河第二 葛沽至天津	二、三	一九、一二	大正四、七			全	石

支那沿岸 (揚子江以北)

支那沿岸 (揚子江以北)

四二

番號	圖名	尺度	刊行年月	大改正年月	再版年月	圖積	版種
四三二	白河一名北京河第三	二三〇	二八、六			全	銅
四三三	白河一名北京河第四	二三〇	二八、七			全	銅

揚子江

關係水路誌

揚子江水路誌第一卷、第二卷、第三卷及支那沿岸水路誌第二卷

三五二	揚子江 夔州府至重慶府	〇、五一	三五、一〇			全	銅
三八五	上海港	一〇、〇〇	四一、一二			全	石
三九八	崇明島南側	一、〇一	大正五、八			全	亞
三九九	狼山濬及附近	一、〇一	大正五、七			全	亞
四〇〇	吳淞江及附近	二、〇〇	四一、五	大正六、三	大正元、一〇	全	亞
四〇一	吳淞江 <small>一名黃浦</small> (分圖)吳淞江口	三、七〇	四四、四	大正元、一〇		大	石
四八七	九江及附近	六、〇	大正三、一一			二分	亞
四八九	揚子江口	〇、九〇	大正四、五	大正五、九		全	石
四九三	揚子江 上海至南京	〇、四八	三三、九	大正二、二		全	石
四九四	揚子江 南京至東流 (分圖)南京附近錨地	〇、五	大正四、二	大正五、三		全	石
四九五	揚子江 東流至漢口	〇、五	三四、三	大正五、一		全	銅
四九六	揚子江 漢口至コンプトン直路	〇、五	三三、一二	大正四、七		全	銅

揚子江

四三

揚子江

番 號	圖 名	尺 度	刊 行 年 月	大 改 正 年 月	再 版 年 月	圖 積	版 種
四九七	揚子江 岳州府至夔州府 分圖) 崆嶺灘略圖チン、タン略圖	〇、五〇	三五、四四一、六			全	銅
四九八	漢水 漢口至安陸府	〇、五	大正三、九			二分一	亞
四九九	漢口	五、六〇	三七、七			全	石
五〇〇	揚子江諸分圖第一 木母洲南水道、金口列岩、リ一列岩 赤壁石及エラ列岩	種々	四三、七			全	石
五〇一	揚子江諸分圖第二 城陵直路、磨盤石	六、〇〇	三六、五			二分一	亞
五〇二	揚子江諸分圖第三 宜都直路、宜昌、沙市錨地	種々	四二、七	大正三、五		二分一	石
五〇三	揚子江諸分圖第四 鎮江府及焦山島 泗源溝至焦山島	種々	四〇、一〇	大正四、五		全	亞
五〇四	揚子江諸分圖第五 蕪湖錨地、ウエード島灣及大黃洲 水道	種々	四二、七			二分一	石
五〇五	鄱陽湖	〇、五	大正四、一			全	亞
五〇六	湘江第一 岳州府至灣河口	二、〇〇	四一、一〇			全	亞

揚子江

五〇七	湘江第二 灣河口至馬家河	二、〇〇	三七、六四一、一二			全	亞
五〇八	沅江第一 臨泚口至沅江	二、〇〇	三七、七四五、二			全	亞
五〇九	沅江第二 沅江至常德	二、〇〇	三七、七三九、六			全	亞
五一〇	湘江諸分圖 白魚磯、劉家坡灣、下泥港、纜子灘	一〇、〇〇	三七、七	大正二、三		二分一	亞
五一一	洞庭湖及湘江 分圖) 長沙	〇、二〇	三九、六四一、一〇			全	亞
五一二	沅江第三 南嘴至接港口	二、〇〇	三九、六			全	亞
五一三	サンデー島至南嘴	二、〇〇	三九、六四五、一			全	亞
五一四	岳州至南嘴	一、〇〇	四五、二			全	亞

支那沿岸 (揚子江以南)

番 號	圖 名	尺 度	刊行年月	大改正年月	再版年月	圖 積	版 種
三三七	大潭灣	六、〇〇	二八、二			二分一	銅
三五一	澳門至大星簪岩 <small>包有香港</small>	〇、四	三五、八	大正三、一一		全	銅
三六七	バイアス灣 <small>(分圖)三門泊地</small>	〇、八六	三六、三	四三、一一		二分一	銅
三六八	三都澳南部	一、九九	三六、一			全	銅
三八二	支那海	〇、九*	三八、一一	大正三、一一		全	銅
三八六	長塗港及附近	一、〇〇	三二、五			二分一	銅
四〇二	閩江 門洲及附近 <small>(分圖)金牌門</small>	一、一	三五、五	大正三、九		全	銅
四〇三	碣石灣	一、二三	四〇、二			二分一	銅
四〇四	トロ港及附近諸錨地	五、〇〇	三七、一二			全	銅
四〇五	ロング港及附近	六、〇〇	三八、一			全	銅
四〇六	金星門港	三、〇〇	二八、五			二分一	銅

支那沿岸 (揚子江以南)

(關係水路誌 支那沿岸水路誌第一卷及第三卷)

四〇七	東引至温州灣	〇、二	三九、七	大正三、一一		全	銅
四〇八	三洲灣	五、八九	三八、六			二分一	亞
四〇九	灣竹洲至ブラザース角	五、九七	四一、一二	大正六、九		大	石
四一〇	西江第三 硯廠至梧州府 <small>(分圖)梧州府、德慶</small>	〇、七	三二、三	大正五、二		全	亞
四一一	北江 三水至韶州府 <small>(分圖)連州江</small>	〇、七	大正四、三			全	石
四一二	西江第二 三洲至硯廠 <small>(分圖)三水直路</small>	〇、七	三二、二	大正四、六		全	亞
四一三	黃埔至廣東第一	六、〇	四一、一〇	大正三、九		全	石
四一三	黃埔至廣東第二	六、〇	四一、一〇	大正三、五		全	亞
四一四	廣東港	一一、〇八	四一、三			全	亞
四一五	珠江三角洲	〇、八	大正三、五			全	石
四一六	南了東水道	四、七〇	三八、四			全	銅
四一七	アバーデーン港	一〇、〇〇	三八、三			四分一	銅
四一八	三都澳附近	〇、七五	三六、一〇	四五、六		全	銅

支那沿岸 (揚子江以南)

支那沿岸 (揚子江以南)

番號	圖名	尺度	刊行年月	大改正年月	再版年月	圖積	版種
四一九	香港東部	五、九五	四〇、六	大正五、一二		全	銅
四一九	香港西部	五、九五	三八、一	大正六、二		全	銅
四二〇	香港島 <small>(分圖)佛堂門</small>	二、四〇	二九、六	大正二、四		全	銅
四二一	香港附近	〇、七	三六、六	大正三、四		全	銅
四二二	香港	一一、〇〇	三六、一〇	大正二、五		全	銅
四二三	珠江一名廣東河及西部支流 <small>(分圖)石龍岩、ボツダム灣、ナム、シヤ灣</small>	〇、四	三五、一二	大正四、六		大	亞
四二四	珠江一名廣東河第二 <small>龍穴嘴至タイガ島 包有川鼻水道及ボカ、タイギリス</small>	三、〇	四一、一二	大正四、七		全	亞
四二五	珠江一名廣東河第三 <small>タイガ島至セコンド、パー塔</small>	三、〇〇	二七、一二	四一、一〇		全	石
四二六	珠江一名廣東河第四 <small>セコンド、パー塔至黃埔及長山島</small>	三、〇〇	四一、一〇			全	亞
四二七	珠江一名廣東河第五 <small>黃埔水道及長山島至廣東</small>	三、〇	四一、一〇	大正三、五		全	亞
四二八	スターリング灣及附近	五、九六	四一、一		四三、一一	大	銅

四三三	香港至大鵬灣	一、一〇	四一、一一			全	銅
四三四	大鵬灣	二、〇〇	三九、一二			全	銅
四三五	廈門內港	一五、〇〇	四〇、五			全	銅
四三六	廈門外港	六、〇	三八、九	大正五、六	四一、五	大	銅
四三七	廈門港及附近	二、〇	四〇、三	大正五、八		大	銅
四三八	シエルトー港及ロッキー港	四、六四	四一、二			全	亞
四三九	温州灣至菲山列島	〇、二	三七、八	大正四、一	四一、三	全	銅
四四〇	馬尾至福州府	三、一五	四三、四			二分一	石
四四一	菲山列島至揚子江 <small>包有舟山叢島</small>	〇、二五	三四、一二	四五、三		全	銅
四四一	杭州灣	〇、二五	四一、七	大正五、一二		四分一	銅
四四二	菲山列島至象山浦	〇、八	二九、二	大正四、二		二分一	銅
四四三	兄弟嶼至烏坵嶼 <small>(分圖)定臺灣、レッド灣</small>	〇、二四	四一、一〇	大正二、二	四五、四	全	銅

支那沿岸 (揚子江以南)

支那沿岸 (揚子江以南)

番 號	圖 名	尺 度	刊行年月	大改正年月	再版年月	圖 積	版 種
四四四	甬江附近 (分圖) 鎮海至寧波、餘姚慈谿江及奉化江、寧波錨地	五、八六	三九、五四、一、三			全	銅
四四五	温州港及附近	一、〇	二七、七	大正四、三		全	銅
四四六	烏坵嶼至東引 (包有臺灣北部舊港泊地至基隆港)	〇、二	三三、七	大正三、四		全	銅
四四七	羅星島錨地及附近	五、〇	三八、二	大正三、九		二分一	石
四四八	海壇海峽	一、〇〇	三一、一〇			全	銅
四四九	海壇海峽狹部	三、〇〇	三〇、六			全	銅
四五〇	紅日、ラッゲッド二島間之水道 (分圖) ドワーフ錨地	三、〇〇	四〇、一			二分一	銅
四五八	定海港及附近	三、九〇	三六、四			二分一	銅
四六三	銅山港及浮頭灣 (分圖) リース航門	一、〇〇	一六、六	三三、八		二分一	銅
四六四	支那東岸諸分圖 詔安灣、柘林灣錨地	種々	四二、八			全	亞

四六五	支那海岸諸錨地 浮頭山クラブ角間諸錨地、甲子角錨地、蓮花峯角錨地及東澳泊地	種々	三九、六			二分一	銅
四六六	泉州港	一、五〇	二七、七			二分一	銅
四六七	圍頭及深滬灣	一、〇〇	一六、五	二〇、五		二分一	銅
四六九	香港至兄弟嶼 (分圖) 汕尾澳、ゴート島錨地	〇、二四	三五、三	四四、六		大	銅
四七一	象山浦至甬江	〇、八三	二九、六			全	銅
四七二	象山浦	〇、七五	二八、二	四四、七		二分一	銅
四七三	三門灣及石浦港	〇、七〇	二八、一〇			二分一	銅
四七四	南澳島	〇、七三	四二、七			二分一	石
四七五	汕頭港	三、一〇	二九、八	四一、七		全	銅
四七七	沙埕港 (南關港)	一、八四	二八、四			二分一	銅
四九〇	揚子江南方附近 ビデオ至揚子岬	〇、五	三〇、三	大正四、六		全	銅
四九一	揚子江口附近	〇、五〇	三二、四	大正五、九		全	石

支那沿岸 (揚子江以南)

支那沿岸 (揚子江以南)

番 號	圖 名	尺 度	刊 行 年 月	大 改 正 年 月	再 版 年 月	圖 積	版 種
四九二	揚子江口南方近海諸分圖 パーカー列島、アラクリチー、錨地	種々	大正三、六			全	石
五二二	電白港至澳門 (分圖) シト灣、南嶼港、海陵山港、澳門港	〇、二	四五、三	大正三、一	四五、四	全	銅
五二五 _甲	支那海北部西區	二、八*	三七、一二	大正三、一二	三九、一〇	全	銅
五二五 _乙	支那海北部東區	三、〇*	四一、三	四五、七		全	銅
一四五二	急水門至ボカ、タイグリ (北區)	一、五	大正五、二			全	亞
一四五二	急水門至ボカ、タイグリ (南區)	一、五	大正五、四			大	亞

第一區第二部海圖

東亞露領沿岸

〔關係水路誌 露領沿海州水路誌〕

二六一	堪察加東岸北部諸錨地 パロン、コルフア海灣、カラギン スキ島、ロズヌイク、ピエステイ 灣、カラガ港、ラプロバ港	種々	三四、一〇	四二、七		二分一	亞
二八四	ペーリング海	〇、八*	四〇、六	大正三、五		全	銅
二八五	ナチキンスキー岬至アナヅイリ灣	三、四*	大正三、五			全	亞
二八八	オコツク海諸分圖 ギジンスク灣、ギジンスク灣北部、 チゲル河口、ボドカゲルナイア灣、 オコツク河口、ウダ河口	種々	三七、八			二分一	亞
二八九	エイリネア灣	二、〇〇	大正二、二			二分一	銅
二九八	オゼルニ岬至カラガ港	〇、三二	大正二、二			全	亞
三〇〇	コマンドルスキー列島 (分圖) ニコルスキー錨地、プレホアラ セニヤ港、スタラヤ港、バスチヤ ノイ灣、ステラリス、アーチ附 近、ユシン角附近	種々	三三、一一	大正二、九		全	亞

東亞露領沿岸

海南島附近及交趾支那

番 號	圖 名	尺 度	刊行年月	大改正年月	再版年月	圖 積	版 種
四五二	支那海諸礁 ロアイ、タ島及諸礁、チ、ツ島諸礁及 スピ礁、北險礁、チザード堆及諸礁	〇、六四	三三、五			全	銅
四五二	海南島南岸諸港灣 榆林港、ナム、ホイ、チュン及チュエ、 タウ錨地、サマ、タイ、チャウ錨地、 清蘭港、ガロン灣	種々	三三、七			二分一	銅
四五三	海口灣	二、〇〇	三五、一〇		大正五、一二	二分一	亞
四五四	海南海峽 (分圖) 内航門	〇、五〇	二八、二	大正三、二		大	石
四五五	クルルベール港附近 ヌイ、カク、バ島及バク、ハ、ムン間ノ 内部諸水道 (分圖) バク、ハ、ムン錨地	一、〇	三五、一二	大正三、五		全	銅
四五六	チャム島 附載 フアイ、ホ河口	一、五〇	三五、三			二分一	亞
四六〇	パラセル群島 (分圖) 多樹島	〇、二一	三三、一			二分一	銅
四六二	キン、ホン港一名シ、ナイ港、フエ河口、 ラク、クエン河	種々	三六、三	大正三、五		二分一	銅

海南島附近及交趾支那

四六八	フエン灣及ク、モン港	二、〇〇	三五、一一	三九、五		二分一	銅
五二六	廣州灣附近	一、八〇	三七、一二	四〇、一二	三九、五	全	銅
五二七	マッシー河	一、七五	三九、三			全	銅
五二八	電白港	二、五	大正三、一〇			二分一	亞
五二九 ^甲	支那海南部東區	三、〇〇	三七、一〇	四五、四	三八、九	全	銅
五二九 ^乙	支那海南部西區	二、八	三七、一〇	大正三、四		全	銅
五三〇	プラタス礁及プラタス島	一、〇	一六、六	大正四、二		二分一	銅
七〇三	ファン、ラン灣至安南海灣 (分圖) フエ河一名スルガン、テイン、 ツイレイン灣、ツイレイン港	〇、一	三六、六	大正五、二		全	銅
七〇四	柴棍河至カム、ラン灣	〇、二	三五、一二	大正四、四		全	銅
七〇五	キ、キク灣及附近沿岸	〇、七八	三五、九			二分一	亞
七〇六	ファン、ラン灣 (分圖) パダラン岬北側錨地	一、二二	三八、一			二分一	亞
七〇九	安南海灣 (分圖) 南灣	〇、一	三九、一〇	大正三、一二		全	銅

番 號	圖 名	尺 度	刊 行 年 月	大 正 年 月	再 版 年 月	圖 積	版 種
六二四	新嘉坡近海	〇、一四	四〇、四			全	銅
七二九	プロ、コンドル群島	一、四五	三三、三四一、七			二分一	銅
七三一	暹羅海灣第一 タ子角至タ、クツト島	〇、二五	三三、一			二分一	銅
七三二	暹羅海灣第二 タクト島至リアント岬 (分圖) バン、パク、コン河、GRAM島灣	〇、三	三四、一大正三、三			全	銅
七三三	暹羅海灣第三 リアント岬至クト島 (分圖) チエンタアン河、バンヤオ河 及ワイン溪	〇、二	三四、一〇 大正三、三			全	銅
七三四	暹羅海灣第四 クト島至灣島	〇、二五	三三、一二四一、七			全	銅
七三五	暹羅海灣第五 灣島至オビ島 (分圖) オビ島、ダマ島錨地	〇、二五	三三、一二			全	銅

暹羅海灣及馬來半島東岸 (關係水路誌 支那海水路誌第六卷上及第六卷下)

七三六	暹羅海灣諸分圖 ウエイ島一名クワン、ノイ島、バン ジャン島、サラセン灣	種 々	三五、九			二分一	銅
七三七	暹羅海灣	〇、〇五	三五、六			全	銅
七三八	盤谷河一名湄南河 (分圖) アユシヤ府ノ墟址	一、八	三七、一二 大正三、九			全	石
七三九	コー、シチャン港	五、四	三四、一〇 大正五、六			二分一	亞
七四〇	ラコン泊地至タネ角	〇、二三	三四、九			全	銅
七四一	カバス島至ラコン泊地 (分圖) シンゴラ泊地、大レダン港、 ツリンガノ、パタニ泊地	〇、一	三五、六 大正三、一一			全	銅
七四二	盤谷港	五、〇〇	四〇、七			二分一	石
七四三	トロン島及カムプト附近	〇、五〇	三五、一〇 四一、九			全	銅
七四四	馬來半島東岸諸分圖 パハン河口、ジョアラ灣、ルムビン 河口、クアンタン河口	種 々	大正五、一			二分一	亞
七四六	暹羅海灣諸港泊地 コー、プラ錨地及附近、リエム灣	種 々	四二、一二 大正五、一一			二分一	亞

番 號	圖	名	尺 度	刊 行 年 月	大 改 正 年 月	再 版 年 月	圖 積	版 種

菲律賓諸島及セレベス島附近諸島 關係水路誌 支那海水路誌第七卷上,第七卷下, 東叢島水路誌第一卷及第二卷

五二七	ウルガン灣 <small>一名バノグ</small>	二五〇	三五七			二分一	亞
五一八	セント、ホールズ灣至エマーゼンシー角 包有 バルトン港	一〇〇	三六三			全	銅
五二一	スピック港及シラングイン港	一四五	三六四			二分一	銅
五三三	ボンガオ錨地	一〇〇	三七一一		三九、六二	二分一	亞
五三七	バナ南至モツオ島	〇五八	三六七			全	銅
五三九	チラムタ港至ツラデンギ角	〇四八	三六七			全	亞
五四九	バシラン海峡	一〇	三七七	大正六、七	三三八、九	全	銅
六二五	ジロロ島諸錨地 ホバニ灣及パシル、プチー錨地、シ ヤイロロ泊地、ガレラ泊地、エコル 泊地、フオツヤ錨地、テルネート 泊地、テルネート泊地及水道、ドデ ンガ灣、グラビエン錨地、ロロダ灣	種 々	三九、一〇			二分一	亞

菲律賓諸島及セレベス島附近諸島

番 號	圖 名	尺 度	刊 行 年 月	大 改 正 年 月	再 版 年 月	圖 積	版 種
六四五	呂宋島北部 附載 バシイ水道及バリントン カ水道 (分圖) サン、ピオーブ港、ムサ灣、ヂマ ランサン港、ビコビアン港、ヂ リクエ灣	〇、一	三八、八	大正三、四		大	石
六四六	巴旦列島 (分圖) イブゴス、サブタン兩島間海 峽、サンドミンゴ、イバナ	〇、四〇	二六、九			三九、三二分一	亞
六四七	馬尼刺灣 (分圖) マリベルス港	〇、五二	三三、二	大正二、一〇	三八、八	全	銅
六四八	馬尼刺及カビテ錨地	二、四〇	三九、六	大正二、六		二分一	石
六四九	サンタ、クルーズ港	二、四三	四三、一〇			二分一	亞
六五〇	呂宋島南東岸諸分圖 グバト港、マトノグ灣及チクリン 海峽	種々	三八、一一			二分一	亞
六五一	呂宋島西岸諸錨地 サント、トーマス港、サン、フェルナ ンド港	種々	三七、一二			二分一	亞

六五三	呂宋島北西岸諸分圖 サンチアゴ灣、ソルベク灣、サン、エ ステバン港及ナルホ灣、ダリガヨ ス灣	種々	四一、三			二分一	亞
六五五	菲律賓諸島諸港第一 プスアンが島南側諸港、クリオン 港、バタン港、バクイト(タリン ダク港)	種々	四〇、一二	大正四、五		二分一	亞
六五六	菲律賓諸島諸港第二 パルアン灣、ルク灣、ルグ港、ロムア ロン港	種々	三二、九三七、八			二分一	亞
六五七	菲律賓諸島諸港第三 マウバン灣、リバス港、カトパロガ ン、プリア及ガラジュアイ諸錨地、パ ラサン港及附近、ホロンガン港	種々	四三、一〇			全	石
六五八	菲律賓諸島諸港第四 パサカオ錨地、プシン港、ホカ、エン ガノ港、パラバガ港及ラオアン灣、 プスゴ港、プサインガ港	種々	三六、五四五、四三八、四二分一			二分一	銅

菲律賓諸島及セレベス島附近諸島

番 號	圖 名	尺 度	刊 行 年 月	大 改 正 年 月	再 版 年 月	圖 積	版 種
六五九	菲律賓諸島諸港第五 パラノカ港、カタインガン港、シホ ンガ港、スリガオ港、ガボ港	種々	三七、一二			全	全 亞
六六〇	イロイロ海峽 (分圖)ギーマラス海峽、イロイロ河	一、四〇	四一、一〇			全	全 亞
六六一	菲律賓諸島諸港第七 カレラ港及バラデロ灣、カノアン 港、サブラヤン錨地、コンセプシ ョン港	種々	大正六、 八			二分一	二分一 亞
六六二	菲律賓諸島諸港第八 シブコ灣、ダビタン灣、カナラサン 灣、サンタ、マリヤ港、パロムボン 港、バシアウアン灣、レバク港、パ ラク港、ナシビト港、カガヤン錨 地、アグサン河口	種々	三七、 三四三、 一			二分一	二分一 石
六六三	菲律賓諸島諸錨地第一 カナハウアン諸島、サン、ジャシン ト港	種々	三七、 一二			八分一	八分一 石
六六四	菲律賓諸島諸錨地第二 カシ克蘭灣、ウエスト、ジラサク 灣、アラバト港、ラムボン港、サン、 ビセント港	種々	三七、 一一	大正四、 四		二分一	二分一 亞

六六五	セブ港及附近 (分圖)チナン錨地、セブ錨地	二、四〇	三七、 一二	大正五、 一二		全	全 亞
六六六	ダナオ河及附近 (分圖)ダナオ河ノ上流	四、七〇	四四、 三			二分一	二分一 石
六六七	ルセナ錨地、パグピラオ灣及ラグイ マノク港	一、三六	四一、 一二			二分一	二分一 亞
六六八	ミンダナオ北岸諸港泊地 ランガラン港、ミサミス港	種々	大正六、 七			全	全 亞
六六九	菲律賓諸島及近海 モルツカ航門至馬尼刺	二、八〇*	四四、 五			全	全 石
六七〇	セミララ、イリン及アムポロン島 附ミンドロ南鄙	一、〇	大正四、 一二			全	全 亞
六七一	ニン灣及マンダオン港	三、〇〇	三七、 一二			二分一	二分一 亞
六七二	ミンダナオ 及セレベス間諸錨地 ベオ灣、サムボアラ灣、ミウル錨地、 リルン泊地、セリー灣、タプカン泊 地、クルル錨地、ベツタ錨地、カム ボン、ウル錨地、タ克蘭ダ及ルア ン島間水道、ノース灣、カウイオ錨 地、ガリパ、エン灣、サワン泊地及ウ ル泊地、アランカー錨地、ダゴ灣、カ ラトン錨地、エサン灣	種々	三七、 一二			二分一	二分一 亞
六七三	サン、ベルナルデノ海峽及ミンドロ海峽間 附載附近諸島	〇、一〇	四二、 四	大正元、 八		全	全 石

菲律賓諸島及セレベス島附近諸島

番 號	圖 名	尺 度	刊 行 年 月	大 改 正 年 月	再 版 年 月	圖 積	版 種
六七四	セレベス海東部 (分圖)ミアンガス一名パルマス島サ ウス、イースト錨地、サラング ニ島ツマナオ港、サラング 島ボライ港	〇、一〇	四三、三四三、一二			全	石
六七五	セレベス島北部略測諸分圖 ケマ泊地、コラ、コラ灣、ベラン コタ、ブナ泊地、ボラン、パン 角至モリ角、ドミシル灣、パ リ、アムラン泊地、ヒマナ灣、スマ ラ泊地、ムトン泊地、ビエンチャ ン灣	種々 四一、五	四一、四四四、八			二分一	亞
六七六	ホルネオ及 ニューギニー間諸分圖 サイアン島、バヤへ泊地、ボワチ錨 地、シミア泊地、ガム、スンギ泊地、 タルナ灣、サリバ島南東側錨地、 ウエダ泊地、マバ泊地、マンガニ 灣、ビツヨリ一名ウオッサ泊地、リ ム海峽狭部、タリッセ泊地、メナ ド泊地、リクパン泊地、ケットルウ エル灣、セレベス島北部	種々 四一、一一	四一、四四四、八			二分一	石
六七七	セレベス東岸諸錨地 ブルビ泊地、ゴロンタロ河、リム 灣、パシヨン錨地、バグジャマ 口、トミニ泊地、トクク灣、チ ラムタ港、ラムプヌ泊地	種々 四〇、一一	四〇、一一			二分一	亞
六七八	スル一名ミンドロ海東部	〇、一〇	大正二、七			全	石

六七九	東叢島東部西區	二、七五*	大正二、七			全	石
六八〇	東叢島東部東區 包有フロレス海、バンダ海及ア ラフラ海及支那ニ至ル東方 諸航路	二、七五*	大正二、八			全	亞
六八一	サン、ペドロ灣至リブカン諸 島 包有サン、ジュアニコ海峽	〇、七三	三六、一一三九、一二			全	銅
六八二	モツオ島至ルツノ角	〇、五八	三六、五			二分一	銅
六八三	プジャダ灣	一、六七	三五、一二			二分一	亞
六八四	ルツノ角至ドンド角	〇、五九	三七、一一			全	亞
六八五	スールー叢島 (分圖)マイブン錨地、ラミヌサ錨地、 ホロー泊地	〇、二一	四四、七 大正五、六			全	石
六八六	スル叢島諸港 マルサ灣、ダリムプル港	種々	三七、一二			二分一	亞
六八七	リブカン諸島至ナロ灣	〇、七二	三七、一二			全	亞
六八八	ツマンキラス灣	一、〇〇	三七、一二			二分一	亞

番 號	圖 名	尺 度	刊行年月	大改正年月	再版年月	圖 積	版 種
六九〇	ムルシエラゴス灣	二、四〇	三七、一一			二分一	亞
六九一	ハルセイ港	三、六四	三七、一一		三九、二	二分一	亞
六九三	バタン島至サン、ベルナルヂノ島及ヒ マガアン灣至イナモク	〇、七二	三八、五			全	亞
六九四	スアル港及カバリチアン灣附近	四、八〇	三九、一〇			全	亞
六九五	ポリナオ港及附近	二、七五	三九、一一			全	亞
六九六	スールー叢島及ボルネオ北 東岸 (分圖) ボンガオ港、ラバク島及シアッ シ島間水道ノ北口	〇、一	三七、六	大正四、一二		全	銅
六九七	菲律賓諸島諸分圖第二 サロマーカ港及ラボグ灣、クルリ マオ港及ガン灣	種々	四〇、五			二分一	亞
六九九	マリングケ島諸分圖 サンタ、クルーズ港及マサガサイ 灣、バラナカン港	種々	四五、五		大正三、五	二分一	銅
七〇〇	マシシロク港、マタルビ港及パラウイ グ灣	二、七〇	四二、一〇			二分一	亞

七五一	マラムパヤ浦	一、五〇	三六、五			全	銅
七五二	バラワン島	〇、一〇	三六、二	四四、六		全	銅
七五三	マラスット灣及ナコダ灣	二、六八	三七、三			四分一	石
七五六	プリンセサ港(ローヤリスト港)	一、八八	三五、七	三八、一		二分一	亞
一六〇一	ベルデ、アイランド水道	〇、四九	大正五、二			全	亞
一六〇二	ベルデ、アイランド水道至ブ ーリアス島	〇、二五	大正五、二			全	亞
一六〇三	ブーリアス島至サン、ベルナ ルヂノ海峽	〇、四九	大正五、三			全	亞
一六〇四	ポリロ海峽至サン、ミーゲル 灣	〇、三一	大正六、二			全	亞
一六〇五	ラゴノイ海灣附近諸島嶼	〇、三一	大正六、五			全	亞
一六〇七	ミンドロ海峽	〇、三〇	大正六、一一			全	亞
一六〇八	アムボロン島至ナソ角	〇、二五	大正六、七			全	亞

番 號	圖 名	尺 度	刊 行 年 月	再 版 年 月	圖 積	版 種
五三一	シブコ灣北岸	〇、七	三七、二	大正四、七	大	銅
五三二	デント港、タワオ泊地	種々	大正元、一二		二分一	石
五三四	ボルネオ東岸諸灣及諸錨地 サンクリラン灣、ミアンベサル北 側錨地、ケルムパン灣、カニサンガ ン島、バリクパパン灣、ブジャ及マ ニムボラ錨地、バリクパパン灣東 角錨地	種々	三七、一二三、八、四		二分一	亞
五三五	カガヤン、スル及附近諸島	一、〇〇	三七、一一		二分一	亞
五三六	シマタハン河及セルドン河 (分圖)シリムボホン河上流	三、〇〇	大正二、一		全	石
五三八	サンダカン港	四、五〇	大正二、一一		全	石
五四〇	シラム港	四、二〇	三七、一一		全	銅
五四一	ガヤ灣至サンダカン港 包有バンクエー南水道及カガヤ ン、スル南西部	〇、二四	三七、一二四、五、一四二、六		全	銅

關係水路誌 支那海水路誌第五卷下、第六卷上、第七卷上、東叢島水路誌第一卷及第二卷

五四二	タガナク島至タウイタウイ島	〇、三六	三七、一二		全	亞
五四三	ジエセルトン港	九、〇〇	三九、八		二分一	亞
五四八	マンカリハット角至サンタ ン角	〇、三〇	大正六、六		全	亞
五五一	パラムバンガン島及パラバツク島諸 錨地 ノース港、カランドラン灣、サウス 港、ダラワン灣、クラレンドン灣	種々	三七、一二		全	亞
五五二	タムベラン群島 (分圖)タムベラン灣	〇、九	三六、五	大正三、一一	全	銅
五五三	ミットフォード港	五、〇〇	三九、九		二分一	亞
五五四	パラバツク海峡及婆羅、パラワン間諸 水道	〇、五〇	三五、一一		全	銅
五五六	サムバー角至ベラス、バサー角	〇、四〇	大正二、九		大	銅
五五八	ランカヤン至サンダカン港	〇、七	三七、七	大正四、九四三、六	大	銅
五五九	ダーベル灣	〇、七	三七、五	大正四、一一	大	銅
五六〇	マルヅ灣 (分圖)マルヅ河錨地及タンジョン、 バツ錨地、カッチ、フアクト リー錨地	一、〇	四三、三	大正五、八	全	亞

番 號	圖 名	尺 度	刊 行 年 月	大 改 正 年 月	再 版 年 月	圖 積	版 種
五六一	マラワレ島至ランカヤン	〇、七五	三七、五	四一、一〇		全	石
五六二	婆羅北西岸第三 サラワク河至シリク岬	〇、二五	三四、一			二分一	銅
五六三	婆羅北西岸第四 シリク岬至タタン角	〇、二五	三四、一			二分一	銅
五六四	ボルネオ諸分圖 クダト港	三、〇〇	四二、九			全	亞
五六五	婆羅北西岸第五 タタン角至バラム角	〇、二五	三四、一			二分一	銅
五六六	アムボン灣及ウスカン灣 (分圖)アバイ河上流	四、〇〇	大正二、四			全	銅
五六七	アムボン灣至サムパンマンギオ角	〇、五	大正三、四			全	石
五六八	ダムビル角至ガヤ頭 包有ガヤ島	二、五〇	四一、八		大正三、一	全	石
五六九	ノソン角至アムボン灣 (分圖)ゲナワシ船地	〇、五	四四、二	大正四、一〇		大	亞
五七〇	ブルニ灣及附近 (分圖)ブルニ河	〇、七二	大正五、一〇			全	亞
五七一	ムアラ港及ブルニ河附近 (分圖)外船地及ムアラ洲	二、三〇	三六、一一			全	銅

五七二	ビクトリア港	五、八	大正三、五			二分一	銅
五七四	ボルネオ北西岸第六 バラム角至ノソン角	〇、二	三四、一〇	大正二、五		全	銅
五七五	サラワク河 (分圖)サラワク河一部	一、〇〇	三四、一二			全	銅
五七六	ボルネオ北西岸第二 アビ角至サラワク	〇、二五	三五、一二	四三、一		二分一	亞
五七七	ナツナ諸島諸分圖 セダナウ水道、ローヤリスト港、テロツク、セラハン至テロツク、ラナイ、パンジヤン海峡、ラウト島、ラブレリス海峡及附近	種々	四三、五			全	石
五七八	バユング角至ダツ角 包有南ナツナ群島	〇、三六	四三、二			全	銅
五七九	北ナツナ諸島	〇、三六	四三、四			大	亞
五八〇	アナムバ列島北東群島	〇、九八	三四、一二			全	銅
五八一	アナムバ列島	〇、四二	三五、三			全	銅
五八二	シブコ灣北西部	〇、七	大正四、七			大	亞
五八三	ポンチアナク至バユング角	〇、三六	四二、一〇			全	銅
五八四	マサ、チガ島至ポンチアナク	〇、三五	四三、四			全	銅

ボルネオ島及附近諸島

番 號	圖	名	尺 度	刊行年月	大改正年月	再版年月	圖積	版種
五八五		ベラス、バサー角至マサ、チガ島	〇、三六	大正元、八			全	銅
六八九		マカツサル海峽北部 <small>(分圖) ネグリ、バル灣、リンガダン泊地及ベロソリオー灣</small>	〇、一〇	三七、六四一、二			全	銅
六九八		セサジャプ及ブルンガン河	〇、四九	四〇、六			全	亞

新嘉坡、麻刺加海峽及スマトラ東岸		〔關係水路誌 支那海水路誌第五卷上〕	
四八〇	リオ海峽	〇、六五	三五、一二
四八一	新嘉坡至チオマン島	〇、二四	三五、三
四八二	新嘉坡海峽 <small>(分圖) シンキ水道</small>	〇、七	大正四、八
四八三	ヅリアン、スギ及チヨムボル諸海峽	〇、六五	三五、三
四八四	ペラク河附近 <small>(分圖) ペラク河</small>	一、〇〇	三五、五
四八五	ゲンゲン諸島及水道	三、〇〇	三六、二
四八八	ブタン群島至ベララ島	二、五〇	三五、五 大正六、四
五八六	バンカ海峽至新嘉坡	〇、一五	三六、七 三八、一一
五八七	バンカ海峽	〇、四一	三八、八
五八八	カリマタ海峽	〇、一五	三六、六 四四、三
五八九	バンカ及ガスバル海峽 <small>(分圖) ナンカ諸島</small>	〇、一四	三四、九 四五、一
五九〇	バンカ海峽附近 <small>(分圖) ムントク泊地</small>	〇、二五	三六、五 三七、一〇

新嘉坡、麻刺加海峽及スマトラ東岸

番 號	圖 名	尺 度	刊 行 年 月	大 改 正 年 月	再 版 年 月	圖 積	版 種
五九一	バンカ海峽南口 ルシバラ水道及スタントン水道	〇、七〇	三五、一〇	四一、七四	一、二二	全	銅
五九二	ガスバル海峽	〇、四〇	四一、六			全	亞
五九五	タンジョン、バンドン附近	一、三二	四〇、六			二分一	亞
六一八	アチエー頭至ダイアモンド角 (分圖) オレーレ灣及アチエー河、アラ クン、ヅル川、ラジュヤ川、タミア ン川、エヂー、ラジュエト川、シム パン、オリム川、クルアン灣、ク ルン、ラジャ灣、バルケン及サ ンド灣、ラムバレー灣、ギゲン 泊地	〇、二一	三三、一一			全	銅
六一九	ダイアモンド角至ベララ島 (分圖) テリ川	〇、一五	三三、三四	〇、五		二分一	銅
六二〇	麻刺加海峽 附載 馬來半島東岸部	四、八〇*	三七、一一	四五、四		全	銅
六二一	麻刺加海峽諸錨地 ウォンテラー灣、アラシ、アラシ錨 地、ムアル河	種々	四四、九			二分一	石
六二二	ラチャド角至新嘉坡 (分圖) 麻刺加附近	〇、二	三四、三	大正四、七		大	銅

六二三	ピラミッド淺灘及ベサル島	〇、五〇	三七、一二			二分一	亞
六二五	新嘉坡泊地	五、七	大正六、二			全	銅
六二六	ケッペル港(新港)	一一、〇	三二、一〇	大正六、二		全	銅
六二七	新嘉坡本海峽 樹島(アングプ島)至バタム灣	〇、九九	三三、一一	四四、一〇		二分一	銅
六二九	スマトラ、リンガ及シンケプ諸島間 諸水道	〇、二五	三八、一			全	銅
六三一	スマトラ東岸諸分圖 ランサル灣、ビリム川口、ランサル 川口	種々	四〇、四			二分一	亞
六三二	アル灣	一、二〇	四〇、五			二分一	亞
六三三	クラン海峽北口附近	一、一五	四四、一二			二分一	銅
六三四	スウェッテンハム港	九、七〇	四三、七	大正六、八		全	亞
六三五	クラン海峽及附近	一、四〇	四四、四	大正六、六		全	亞
六三六	ベララ島至ラチャド岬	〇、二一	大正三、一〇			大	亞
六三七	ペナン港及附近	一、四三	四三、九			全	亞

番 號	圖 名	尺 度	刊行年月	大改正年月	再版年月	圖 積	版 種
六四二	彼南港	二、九五	四三、三	大正六、五	四五、六	二分一	銅

スマトラ西岸及ジャバ島 (關係水路誌 支那海水路誌第五卷下)

五九三	サンダ海峽及附近 (分圖) フオース角至オールド、アンジ エル泊地、カラムバヤン港、ニユ ー、アンジエル泊地	〇、二三	三七、一二		三八、七	全	銅
五九六	蘇麻答臘西岸諸分圖 シマラペー灣及シメルト灣、ブン ガ灣、ハーロック灣、カウル一名サ ムバト灣、シウバン灣、ヒサン港及 クロエ泊地、セメバパイ灣	種々	三四、六			二分一	亞
五九八	コニンジン灣及パダン泊地	五、一四	三四、六			二分一	亞
五九九	マサン角至インドラプラ角	〇、二八	三四、九	三七、一二		全	銅
六〇〇	蘇麻答臘西岸諸錨地 パンシヤク諸島、タパヌリ灣及マ ンサラル島、タプス泊地、タプシヨ ン泊地、タパヌリ港、マンサラル灣	種々	三四、五			二分一	亞

番 號	圖 名	尺 度	刊 行 年 月	大 改 正 年 月	再 版 年 月	圖 積	版 種
六〇一	スマトラ北西岸諸分圖 ブラス島及スマトラ間諸航門、 ラムプヂヤン海峡	種々	四一、一二			全	亞
六〇二	スマトラ西岸第一 アチエー頭至チンクク灣 (分圖) メラブ、クワラ、バツ及スス、ス ス、プアン、マキ灣、タムパト、ツ アン灣、トルモン泊地、バロス 泊地、アエル、パンギエス泊地、 プリアマン泊地、チコ泊地、ラジ ヤ海峡、ナタル泊地	四、四〇*	三六、二	大正元、九		全	銅
六〇三	スマトラ西岸第二 チンクク灣至サンダ海峡 (分圖) シカカプ海峡、エンガノ灣、ベ リムピン灣、パロヒア錨地、シ マンガシヤ泊地、ラプアン、 シヤウ泊地、テヌムバン灣、シ ラプアラ錨地、ベケンス灣、ベ ンクローン泊地	〇、〇七	四〇、九			全	銅

六〇四	スマトラ西岸錨地諸分圖 シナバン灣、ラムベソイ灣、リアウ 及レホン灣、シドー灣、クルン、ラバ 灣、ルアゲンチ灣、ダラム灣、シアバ 灣、大小シマルル島間水道、タバク 灣、カトレイ灣口、シルグイ灣、シン ケル泊地、シンケル河、テルロ泊地、 ナク錨地	種々	三五、四四、五			二分一	石
六〇六	スマトラ西岸諸錨地第二 リガス及チャラン灣、タルサン灣、 タベカト灣	種々	四〇、一			二分一	亞
六〇七	スマトラ諸分圖 ラプアン、バシヤウ灣、シマルル島 一名バビ島、サバン灣、ルピア島 錨地	種々	三五、一〇四〇、二			二分一	亞
六〇八	スマトラ南岸諸分圖 ザフエン諸島、キルアン灣、ベト ン灣	種々	四〇、一〇	大正四、六		二分一	亞
六〇九	東叢島西部西區 包有シヤバ海及支那ニ至ル南方 諸航路	二、七五*	三七、一二四五、二			全	銅

番 號	圖 名	尺 度	刊 行 年 月	大 改 正 年 月	再 版 年 月	圖 積	版 種
六一〇	ジャバ沿岸諸分圖 チエリホン泊地、セゴロ、ウエデ灣、 チラチャブ港、カムパン島内、 側水道、バチタン灣、パンガル灣、 ジャバ泊地、チタン、サカ、 ブラ灣、セマラン灣、ザンド灣	種々	大正二、七			二分一	石
六一一	バタビア泊地	一、〇	三六、六	大正五、一		全	銅
六一二	ジャバ北岸諸分圖 ツパン泊地、テガル泊地、プロホリ ンゴ泊地、グリモン、ジャバ泊地、 スキ泊地	種々	大正二、一二			全	石
六一三	ジャバ南岸諸分圖 チ、ラウテウレウン灣、ウインコオ プス灣	種々	大正二、五			二分一	石
六一七	東叢島西部東區	二、七五*	大正二、七			全	銅
七四八	ジャバ島西部	〇、一	三六、一二	大正三、六		大	銅

ベンガル灣東岸 (關係水路誌 ベンガル灣東側水路誌)

七四五	プケト港 <small>一名トンカ港</small>	一、九五	三七、五			四分一	銅
七六一	パッセイン河至ペナン島 包有 アンダマン列島、ニコバル 列島及スマトラ北岸	三、〇〇*	三七、一二	四四、四	大正四、三	全	銅
七六二	コロンジ島至ホワイト角	〇、二〇	三八、一			大	亞
七六三	ラングーン河及附近 (分圖) ラングーン港、チャイナ、バキル河 口	一、三五	三八、三四	〇、一一		大	石
七六四	イラワチ河第一 河口至ラングーン及プロメ	〇、三三	三八、一			全	亞
七六五	イラワチ河第二 プロメ至エアンダボ	〇、三三	三七、一二			全	亞
七六七	モールメーン河及附近	一、二〇	三七、一二		三九、六	全	亞
七六八	モールメーン港	五、九〇	三七、一二			二分一	亞
七六九	エー河附近	二、〇〇	三七、一二			全	亞
七七〇	ホワイト角至メルギ	〇、二六	三七、一二			全	亞

番 號	圖 名	尺 度	刊 行 年 月	大 改 正 年 月	再 版 年 月	圖 積	版 種
七七二 <small>甲</small>	メルギ叢島北部 <small>ラフパロー島至メルギ</small>	〇、三〇	三七、一二	大正六、五		全	石 亞
七七二 <small>乙</small>	メルギ叢島南部 <small>サエル諸島至ラフパロー島 （分圖）レノン錨地、ピクトリヤ、ポ イント港</small>	〇、二五	三七、一二	大正六、五		全	石
七七三	メルギ港附近	〇、九七	三八、一			全	亞
七七四	メルギ港	四、〇〇	三八、一			全	亞
七七五	ヘースチングス港及附近諸島	一、〇〇	三七、一二			二分一	亞
七七六	サエル島至麻刺加海峽西口 ランカウイ島 包有サラン一名ジャンクシー ン島	〇、一五	三七、一二	大正元、九		全	石
七七七	モールメーン河至エー河	〇、五〇	三九、五			全	銅
七七八	タボイ河	一、〇〇	三七、一二			全	亞
七七九	ヒンゼ灣	二、一〇	三九、六			全	亞

七八〇 ベンチンク海峽

一、〇〇

大正六、八

二分一

亞

雜圖

(圖名欄×符ヲ付スルモ
ノハ第一種消耗品トス)

番號	圖名	名	尺	度	刊行年月	再版年月	圖積	版種
三〇〇一	天圖				二四、一		四分一	石
三〇〇二	世界全圖				二〇、一二		大	銅
三〇〇三	地磁氣水平力圖				大正六、六		二分一	亞
三〇〇四	地磁氣傾差圖				大正六、六		二分一	亞
三〇〇五	世界磁針偏差圖				大正元、一二		全	石
三〇〇六	北太平洋大圈航法圖				二五、一二		全	銅
三〇〇七	太平洋航跡圖				二一、七		全	銅
三〇〇九	揚子江本支流總圖				四〇、三四三、六		全	石
三〇一〇	地磁氣垂直力圖				大正六、六		二分一	亞
三〇一一	水路部刊行海軍海圖式	×			大正五、三		二分一	銅

三〇一二	海圖索引第一 世界全圖	×			大正七、一		二分一	亞
三〇一二	海圖索引第二 北洲、樺太及千島列島 附 露領沿海州	×			大正七、一		二分一	亞
三〇一二	海圖索引第三 本洲、四國及九州 附 朝鮮東部及露領沿海州南部	×			大正七、一		二分一	亞
三〇一二	海圖索引第四 內海及九州	×			大正七、一		二分一	亞
三〇一二	海圖索引第五 南西諸島、朝鮮及支那	×			大正七、一		二分一	亞
三〇一二	海圖索引第六 菲律賓諸島	×			大正七、一		二分一	亞
三〇一二	海圖索引第七 菲律賓諸島及東叢島東部	×			大正七、一		二分一	亞
三〇一二	海圖索引第八 支那海及東叢島西部	×			大正七、一		二分一	亞
三〇一四	世界電信線路圖第一				大正五、七		全	石
三〇一四	世界電信線路圖第二				大正五、七		全	石
三〇一四	世界電信線路圖第三				大正五、七		全	石

番號	圖名	名	尺度	刊行年月	大改正年月	再版年月	圖積	版種
三〇一五	世界汽船航路圖			四三、五	大正二、七		大	亞
三〇一七	刊行水路誌索引圖	×		大正五、三			四分一	石
三〇一八	サムナー氏經緯度法用圖	×		三八、七			二分一	銅
三〇二〇	航海用圖 速度、時間、距離用圖、方位及距離用圖	×		四三、九			二分一	銅
三〇二一	方位投錨及運動用圖	×		四四、三			二分一	銅
三〇二二	印度洋及太平洋西部 磁針偏差圖			大正二、二			全	石
三〇二三	太平洋東部 磁針偏差圖			大正二、二			全	石
三〇二四	日本近海磁針偏差圖			大正三、七			全	石
三〇二五	明石瀬戸潮流圖(九葉帙入)			大正六、四			各葉四分一	亞
三〇二六	友ヶ島水道潮流圖(九葉帙入)			大正六、九			各葉四分一	亞
三〇二七								

三〇二八								
三〇二九								
三〇三〇	北太平洋氣象圖 一月分			大正六、一二			全	亞
三〇三〇	北太平洋氣象圖 二月分							
三〇三〇	北太平洋氣象圖 三月分							
三〇三〇	北太平洋氣象圖 四月分							
三〇三〇	北太平洋氣象圖 五月分							
三〇三〇	北太平洋氣象圖 六月分							
三〇三〇	北太平洋氣象圖 七月分							
三〇三〇	北太平洋氣象圖 八月分							
三〇三〇	北太平洋氣象圖 九月分							
三〇三〇	北太平洋氣象圖 十月分							
三〇三〇	北太平洋氣象圖 十一月分							

番號	圖名	尺度	刊行年月	大改正年月	再版年月	圖積版種
三〇三〇 ^{十二}	北太平洋氣象圖 十二月分					
三〇三一 ^甲	北太平洋海流圖 十二、一、二月分		大正六、一二			全
三〇三一 ^乙	北太平洋海流圖 三、四、五月分					亞
三〇三一 ^丙	北太平洋海流圖 六、七、八月分					
三〇三一 ^丁	北太平洋海流圖 九、十、十一月分					

備品之部

水路誌、同附錄

書名	地方	刊行年月
日本水路誌第一卷 <small>第二版</small>	本邦一般情勢氣候、海流、航路等、東京海灣、本洲東岸及南方諸島	大正三、一〇
日本水路誌第二卷上 <small>第一版</small>	本洲南岸、四國南岸、九州東岸	四二、九
日本水路誌第三卷 <small>第二版</small>	內海、紀伊水道、豊後水道	四四、三
日本水路誌第四卷	本洲北西岸及北岸	大正五、一二
日本水路誌第五卷	九州北岸、西岸及南岸	大正五、一二
日本水路誌第六卷	南西諸島、臺灣、澎湖列島	四一、一〇
日本水路誌第七卷	北洲、千島列島、樺太南部	四五、三
日本水路誌第十卷	朝鮮全岸	四四、一二
露領沿海州水路誌	露領沿海州、樺太北部及堪察加半島	大正元、一一
支那沿岸水路誌第一卷	總記、珠江、名廣東、東河及珠江、西江間ノ諸水道、香港及附近諸島、フカイ角至厦門港	大正四、一〇

8.9卷

水路誌、同附録

書名	地方	刊行年月
支那沿岸水路誌第二卷	厦門港以北至揚子江口、舟山叢島、吳淞港、上海港	大正六、三
支那沿岸水路誌第三卷	揚子江以北ノ支那沿岸	大正五、三
揚子江水路誌第一卷	揚子江口至漢口	大正五、一二
揚子江水路誌第二卷	鄱陽湖内部及洞庭湖並漢口至宜昌	大正六、一一
揚子江水路誌第三卷	宜昌至屏山縣	大正六、一一
支那海水路誌第五卷上 <small>第一改版</small>	麻刺加海峽及新嘉坡海峽	四一、三
支那海水路誌第五卷下 <small>第一改版</small>	スマトラ西岸、ジャバ西半部及サンダ海峽至新嘉坡海峽	四二、三
支那海水路誌第六卷上 <small>第一改版</small>	ホルネオ西岸、北西岸及支那海南部諸島並パラバック海峽及附近	四一、二
支那海水路誌第六卷下 <small>第一改版</small>	馬來半島東岸至珠江一名廣東河口	四三、八
支那海水路誌第七卷上 <small>第一改版</small>	菲律賓諸島西部及ホルネオ東側	四一、七
支那海水路誌第七卷下 <small>第二改版</small>	菲律賓諸島東部、南部及セレベス海附近	四三、三
東叢島水路誌第一卷	呂宋島南西岸、ミンドロ西岸、バラワン東岸及ホルネオ北東岸	大正三、三

東叢島水路誌第二卷	パナイ、ネグロス、セブ、ホホル諸島、ミンドロ島北岸及東岸、マスバテ、レーテ、 兩島西岸及南岸、ミンダナオ島北岸、西岸、スールー群島	大正四、一
ベンガル灣東側水路誌 <small>第一改版</small>	ハッセー河至サラン島	大正二、三
大洋航路誌	原書英海軍本部編纂 世界各地航路ノ要領ヲ網羅シタルモノ	二九、一一
水路誌附録第一卷	港則規程類集(日本領土及租借地ノ部)	大正五、六
水路誌附録第二卷	港則規程類集(第一區ノ内、第一卷以外ノ部)	大正五、一一

水路誌、同附録

書名	地	方	刊行年月

航海報告

書名	註	記	刊行年月
軍艦鹿島香取日英間航海報告	軍艦鹿島香取カ明治三十九年五月英國ニ於テ竣工受領ノ日ヨリ同年八月本邦ニ歸着セル間ノ實驗記		四〇、三
明治四十一年練習艦隊錫蘭航海報告	軍艦殿島及橋立カ明治四十一年一月横須賀ヲ發シ香港、柴根、新嘉坡、彼南錫蘭島ニ至リパタビア、馬尼刺等ヲ經テ同年八月本邦ニ歸着セル航海記事		四二、八
明治四十二年練習艦隊北米西岸航海報告	軍艦阿蘇及宗谷カ明治四十二年三月横須賀ヲ出發シ布哇島ホノル、港、ヒロ港、米合衆國サンペドロ港、桑港、シアトル港、タコマ港、英領加奈陀バンクーバー港、エスキマルト港ヲ巡航シ同年七月函館港ニ歸着セル航海記事		四四、一
明治二十四年至同四十四年濠洲航海報告集	明治二十四年乃至四十四年軍艦金剛、比叡並ニ練習艦隊等濠洲航海報告ニ依リ調製セルモノ（附圖拾參葉別包）		大正二、二
大正元年至大正五年濠洲方面航海報告集	大正元年度練習艦吾妻及ヒ同四年度同五年度ニ於ケル練習艦隊ノ航海報告ヨリ摘録セルモノ		大正六、五

書名	註記	刊行年月
羅針儀自差論	羅針自差ノ總論及其測定法ヲ解ケルモノ	二〇、三
風理一斑	風理ノ要項ヲ摘記セルモノ	二二、七
海上氣象學	航海ニ關スル風候及海流等ヲ解ケルモノ ア子ロイド驗氣器ハ他ノ驗氣器ニ比スルニ簡便ニシテ有益ナルコトヨリ其組織取扱及用法附天氣豫知法	二三、八 二五、一一
支那海之颶風	香港電報發行所ノ出版ニシテ支那海全部ノ颶風ニ關スル記事ヲ譯出シタルモノ	二七、九
暴風問答	英國「リパープール」地方海務局試驗委員長豫備海軍大尉「マクナブ」ノ著述ニシテ颶風ニ關スル要件ヲ問答體ニ簡記セルモノ	三〇、三
水路測量術	元水路部測量科長海軍少將井内金太郎ノ著ニシテ氏カ多年ノ研讀ト豐富ナル蘊蓄トニ依リ現今ノ情形ニ適應スル如ク精練編述セルモノ	大正三、八
水路測量用諸表	水路測量用ノ諸表ヲ集成シタルモノ	四三、一〇
回旋暴風要覽	英國水路部ニ於テ發行ノ上航海上ノ指導書トシテ英國諸艦船へ供給セルモノヨリ譯刊シタルモノ	三一、一
潮候測定心得	英米諸邦等ニテ採用シタル最新檢潮調和分解法ヲ掲載シタルモノ	三二、一〇
銚子地方ニ於ケル霧ノ研究	千葉縣銚子測候所長大村信之助著	三七、一〇

書名	註記	刊行年月
航海表	海軍兵學校出版第五版	大正二、一二
氣象學	馬場信倫著	三六、九
索星指針	英國海軍「スタッフ、コンマンドル、マルチン」氏ノ著書ヲ譯成シタルモノ	三七、一二
日本沿岸氣象表	吳海軍測器庫ノ編纂ニ係ル本邦沿岸ノ氣象ニ關シ各種ニ類別詳説セルモノ	四〇、四
極東颶風論	馬尼刺觀象臺長ツヨセ、アルゲ氏ノ著セ、サイクロンズ、オプ、ゼ、フアー、イーストニ千九百〇四年再版ヲ譯成シタルモノ	四四、三
日本近海ノ潮汐	水路部測量科囑託理學士小倉伸吉ノ著ニシテ氏カ多年研鑽ノ學理ニ基キ各所ニ於テ驗測セル潮候ニ據リ日本近海ニ於ケル潮汐ノ狀態ヲ考覈編述セルモノ(附圖七葉添付)	大正三、一一
日本近海氣象圖	明治十五年ヨリ同四十三年ニ至ル二十九年間ノ帝國艦船ノ海上氣象報告ヲ採收シ中央氣象臺測候所海軍望樓隣邦氣象觀測所ノ各觀測成績ヲ參酌シ調製セルモノ	大正二、六

英版書誌

書名		刊行年月
日英海圖地名對照書	英國海軍省ノ刊行ニ係ルモノニシテ一般ニハ配附セス	
高度表 ホーレル氏 緯度〇度至三〇度		
高度表追補 ホーレル氏 緯度〇度至三〇度	一九〇七年出版(初版)ノ高度表ニノミ添付ス	
高度表 ホーレル氏 緯度三二度至六〇度		
高度表追補 ホーレル氏 緯度三二度至六〇度	一九〇七年出版(初版)ノ高度表ニノミ添付ス	
高度表 ホーレル氏 緯度二四度至六〇度		

消耗品之部

書名	地方	刊行年月
日本水路誌第二卷上追補第一 第一版	本洲南岸、四國南岸及九州東岸ノ内各地	大正五、六
日本水路誌第三卷追補第一	内海及豊後水道ノ内各地	大正二、九
日本水路誌第六卷追補第一	南西諸島、臺灣及澎湖列島ノ内各地	大正三、一
日本水路誌第七卷追補第一	北州千島列島及樺太ノ内各地	大正六、五
支那海水路誌第二卷追補第一	西江及北江	四〇、一二
支那海水路誌第六卷上追補第一	バラワン島及カラミアン群島全部	四二、三

水路誌追補

水路雜俎

水路雜俎		書名	註記	刊行年月
全	水路雜俎第一號	東亞細亞諸海ノ颶風(圖付)		三六、九
全	第二號	北海道氣象		三七、五
全	第三號	緯度發見ノ一法、經線儀運搬方及注意		三八、五
全	第四號	本邦海流調査		三八、五
全	第五號	霧中羅針自差ヲ求ムルノ法、商船常航路ニ於ケル未發見岩ニ關スル意見、大洋ノ波浪		三八、一二
全	第六號	明治三十九年八月軍艦高雄遭颶記事		三九、九
全	第七號	支那沿海ニ於ケル霧ノ記事(圖付)		三九、一〇

雜書

書名	記	事	刊行年月
水路圖誌目錄			年刊 (每年一月)
水路圖誌取扱心得			大正五、二
大正七年海軍航海年表 <small>卷上</small>			大正六、六
大正七年海軍航海年表 <small>卷下</small>			大正六、九
大正七年海軍航海年表附錄			大正六、一二
明治四十四年至大正二年年水路告示集			大正三、四
大正三年水路告示集			大正四、五
大正四年水路告示集			大正五、四
大正五年水路告示集			大正六、五
每年曆			

野紙其他參考圖誌

雜書 野紙其他參考圖誌

海軍海圖番號目次

海圖番號	頁數	海圖番號	頁數	海圖番號	頁數	海圖番號	頁數
1051	10	1116		1256	31	1601	69
1052	10	1117		1257	31	1602	69
1053	10	1118		1258	31	1603	69
1054	10	1119		1259	32	1604	69
1055	11	1120		1260		1605	69
1056				1261		1606	
1057				1262		1607	69
1058		1151	18	1263		1608	69
1059		1152	18	1264		1609	
1060		1153		1265		1610	
1061	11	1154				1611	
1062		1155				1612	
1063						1613	
1064	11					1614	
1065		1201	26	1301	38	1615	
		1202	26	1302		1616	
		1203	27	1303		1617	
		1204	27	1304		1618	
1101		1205	27	1305		1619	
1102		1206	27			1620	
1103		1207	27			1621	
1104		1208	27			1622	
1105		1209				1623	
		1210		1451	52	1624	
				1452	52	1625	
1111	5	1251	31	1453		1626	
1112	5	1252	31	1454		1627	
1113		1253	31	1455		1628	
1114	5	1254	31			1629	
1115		1255	31			1630	

海軍海圖番號目次

海圖番號	頁數	海圖番號	頁數	海圖番號	頁數	海圖番號	頁數
1631		3001	86	3024	88		
1632		3002	86	3025	88		
1633		3003	86	3026	88		
1634		3004	86	3027			
1635		3005	86	3028			
1636		3006	86	3029			
1637		3007	86	3030a	89		
1638		3008		3030b			
1639		3009	86	3030c			
1640		3010	86	3030d			
1641		3011	86	3030e			
1642		3012a	87	3030f			
1643		3012b	87	3030g			
1644		3012c	87	3030h			
1645		3012d	87	3030i			
1646		3012e	87	3030j			
1647		3012f	87	3030k			
1648		3012g	87	3030l			
1649		3012h	87	3031a	90		
1650		3013		3031b			
		3014a	87	3031c			
		3014b	87	3031d			
		3014c	87				
		3015	88				
		3016					
		3017	88				
		3018	88				
		3019					
		3020	88				
		3021	88				
		3022	88				
		3023	88				

海軍海圖番號目次

海圖番號	頁數	海圖番號	頁數	海圖番號	頁數	海圖番號	頁數
589	75	619	76	649	62	679	67
590	75	620	76	650	62	680	67
591	76	621	76	651	62	681	67
592	76	622	76	652		682	67
593	79	623	77	653	63	683	67
594		624	58	654		684	67
595	76	625	77	655	63	685	67
596	79	626	77	656	63	686	67
597		627	77	657	63	687	67
598	79	628		658	63	688	67
599	79	629	77	659	64	689	74
600	79	630		660	64	690	68
601	80	631	77	661	64	691	68
602	80	632	77	662	64	692	
603	80	633	77	663	64	693	68
604	81	634	77	664	64	694	68
605		635	77	665	65	695	68
606	81	636	77	666	65	696	68
607	81	637	77	667	65	697	68
608	81	638		668	65	698	74
609	81	639		669	65	699	68
610	82	640		670	65	700	68
611	82	641		671	65	701	
612	82	642	78	672	65	702	
613	82	643		673	65	703	55
614		644		674	66	704	55
615	61	645	62	675	66	705	55
616		646	62	676	66	706	55
617	82	647	62	677	66	707	
618	76	648	62	678	66	708	

海軍海圖番號目次

海圖番號	頁數	海圖番號	頁數	海圖番號	頁數	海圖番號	頁數
709	55	739	59	769	83	798	
710	56	740	59	770	83	799	
711		741	59	771	84		
712		742	59	772a	84		
713	56	743	59	772b	84		
714	56	744	59	773	84		
715		745	83	774	84		
716	56	746	59	775	84		
717	56	747		776	84		
718		748	82	777	84		
719	56	749		778	84		
720	56	750		779	84		
721		751	69	780	85		
722		752	69	781			
723		753	69	782			
724		754		783			
725		755		784			
726		756	69	785			
727	56	757		786			
728		758		787			
729	58	759		788			
730		760		789			
731	58	761	83	790			
732	58	762	83	791			
733	58	763	83	792			
734	58	764	83	793			
735	58	765	83	794			
736	59	766		795			
737	59	767	83	796			
738	59	768	83	797			

海軍海圖番號目次

海圖番號	頁數	海圖番號	頁數	海圖番號	頁數	海圖番號	頁數
354	39	384		413 ^b	47	441 ^b	49
355	39	385	43	414	47	442	49
356	39	386	46	415	47	443	49
357	39	387	41	416	47	444	50
358	39	388		417	47	445	50
359	39	389		418	47	446	50
360	39	390	41	419 ^a	48	447	50
361	39	391	41	419 ^b	48	448	50
362	39	392	41	420	48	449	50
363	40	393		421	48	450	50
364	40	394		422	48	451	54
365	40	395		423	48	452	54
366	40	396	41	424	48	453	54
367	46	397	41	425	48	454	54
368	46	398	43	426	48	455	54
369	40	399	43	427	48	456	54
370	40	400	43	428	48	457	
371	40	401	43	429	41	458	50
372	40	402	46	430	41	459	
373	40	403	46	431	42	460	54
374	40	404	46	432	42	461	
375	40	405	46	433	49	462	54
376	40	406	46	434	49	463	50
377	41	407	47	435	49	464	50
378	41	408	47	436	49	465	51
379	41	409	47	437	49	466	51
380		410	47	438	49	467	51
381	41	411	47	439	49	468	55
382	46	412	47	440	49	469	51
383		413 ^a	47	441 ^a	49	470	

海軍海圖番號目次

海圖番號	頁數	海圖番號	頁數	海圖番號	頁數	海圖番號	頁數
471	51	501	44	529 ^b	55	559	71
472	51	502	44	530	55	560	71
473	51	503	44	531	70	561	72
474	51	504	44	532	70	562	72
475	51	505	44	533	61	563	72
476		506	44	534	70	564	72
477	51	507	45	535	70	565	72
478		508	45	536	70	566	72
479		509	45	537	61	567	72
480	75	510	45	538	70	568	72
481	75	511	45	539	61	569	72
482	75	512	45	540	70	570	72
483	75	513	45	541	70	571	72
484	75	514	45	542	71	572	72
485	75	515		543	71	573	
486		516		544		574	73
487	43	517	61	545		575	73
488	75	518	61	546		576	73
489	43	519		547		577	73
490	51	520		548	71	578	73
491	51	521	61	549	61	579	73
492	52	522	52	550		580	73
493	43	523		551	71	581	73
494	43	524		552	71	582	73
495	43	525 ^a	52	553	71	583	73
496	43	525 ^b	52	554	71	584	73
497	44	526	55	555		585	74
498	44	527	55	556	71	586	75
499	44	528	55	557		587	75
500	44	529 ^a	55	558	71	588	75

海軍海圖番號目次

海圖番號	頁數	海圖番號	頁數	海圖番號	頁數	海圖番號	頁數
120	16	149		179	20	208	23
121	16	150	14	180	20	209	23
122	16	151	14	181	20	210	23
123		152	14	182a	20	211	23
124	16	153	14	182b	20	212	23
125	13	154	19	183	20	213	23
126	13	155	14	184	20	214	23
127	13	156	15	185	20	215	23
128	13	157	15	186	21	216	23
129	13	158	17	187	21	217	23
130	13	159	18	188	21	218	24
131	13	160	18	189	21	219	24
132	13	161	18	190	21	220	24
133	16	162	18	191	21	221	24
134	17	163	15	192	21	222	24
135	14	164	15	193	21	223	
136	17	165	19	194	21	224	24
137a	14	166	19	195	21	225	24
137b	14	167	18	196	21	226	24
138	14	168	19	197	22	227	24
139	17	169	19	198	22	228	24
140	14	170	19	199	22	229	25
141	14	171	19	200	22	230	25
142	14	172	19	201	22	231	25
143	17	173	19	202	22	232	25
144	17	174	19	203	22	233	25
145	17	175	19	204	22	234	25
146	17	176	20	205	22	235	25
147	17	177	20	206	22	236	25
148	17	178	20	207	22	237	25

海軍海圖番號目次

海圖番號	頁數	海圖番號	頁數	海圖番號	頁數	海圖番號	頁數
238	25	264	34	294	37	324	
239	25	265	34	295	37	325	29
240	25	266	35	296	37	326	30
241	25	267	35	297	38	327	30
242	26	268	35	298	53	328	30
243	26	269		299	38	329	30
244	26	270	35	300	53	330	30
245	26	271	35	301	28	331	30
246	26	272		302	28	332	
247	26	273	35	303	28	333	30
248	26	274		304	28	334	30
249	26	275	35	305	28	335	30
250a	26	276	36	306	28	336	30
250b	26	277	36	307	28	337	46
251	33	278		308	28	338	
252a	33	279	36	309	28	339	30
252b	33	280	36	310		340	30
253		281	36	311	28	341	31
254a	33	282	36	312	28	342	
254b	33	283	36	313	29	343	31
255	33	284	53	314	29	344	
256	34	285	53	315	29	345	
257	34	286	37	316	29	346	
258	34	287	37	317	29	347	
259	34	288	53	318	29	348	31
260	34	289	53	319		349	31
261	53	290	37	320	29	350	31
262a	34	291	37	321	29	351	46
262b	34	292	37	322	29	352	43
263	34	293	37	323	29	353	39

海軍海圖番號目次

海圖番號	頁數	海圖番號	頁數	海圖番號	頁數	海圖番號	頁數
1	1	31	4	61	7	91	10
2	1	32	4	62	7	92	
3	1	33	4	63	8	93	10
4	1	34	4	64	8	94	10
5	1	35	4	65	8	95	10
6	1	36	6	66	8	96	10
7	1	37	4	67	8	97	12
8	2	38		68	8	98	10
9	2	39	4	69		99	10
10	2	40	4	70	8	100a	12
11	2	41	4	71	16	100b	12
12	2	42	5	72	8	101	12
13	2	43	5	73		102	10
14	2	44	5	74	8	103	12
15	2	45	5	75	8	104	
16		46	6	76	8	105	12
17	3	47	6	77	9	106	12
18	3	48	6	78	9	107	12
19	3	49	6	79	9	108	12
20	3	50	6	80	9	109	12
21	3	51	6	81	9	110	12
22	3	52	6	82	9	111	13
23	3	53	7	83	9	112	13
24		54	7	84	9	113	13
25	3	55	7	85	19	114	13
26	3	56	7	86	9	115	16
27	6	57	7	87		116	16
28	3	58	7	88	9	117	16
29		59	7	89	9	118	16
30	4	60	7	90	9	119	13

附錄

水路航海ノ參考卜ナルヘキ貸與圖誌目錄

航海報告

- 軍艦金剛土耳其國航海報告(明治二十四年刊).....水路部
- 軍艦比叻土耳其國航海報告(明治二十五年刊).....全
- 軍艦金剛北太平洋航海報告(明治二十六年刊).....全
- 軍艦吉野自英國至日本航海報告(明治二十九年刊).....全
- 軍艦金剛呂宋清韓露航海報告(明治三十年刊).....全
- 軍艦富士自英國至日本航海報告(明治三十一年刊).....全
- 軍艦比叻北米沿岸及布哇國航海報告(明治三十一年刊).....全
- 軍艦八島自英國至日本航海報告(明治三十一年刊).....全
- 軍艦高砂自英國至本邦航海報告(明治三十一年刊).....全
- 軍艦比叻北米西岸及布哇島航海報告(明治三十二年刊).....全
- 軍艦八雲自獨國至英國航海報告(明治三十四年刊).....全

圖誌名

著者名

水路部

雜書

水路測量書(明治四十三年刊).....水路部
(ワートン氏著 一九九八年改版ノ譯書)

燈 臺大正三年刊.....工學士石川源二
 氣象觀測法(大正四年刊).....中央氣象臺
 學海探究之指針.....水路部

The "Newest" Navigation, Altitude and Azimuth Tables. (1912) By Radler de Aquino.
 Admiralty Manual for the Deviations of the Compass. (1912)..... British Admiralty.
 The China Coaster's Tide Book and Nautical Pocket Manual. (Annually)... By G. Gundry.
 General Tide Table (Annually) U. S. Coast & Geodetic Survey.
 Admiralty Manual of Navigation (1914)..... British Admiralty.
 Tables to Facilitate the Practice of Great Circle Sailing and the Determination
 of Azimuths and their Application to the Construction of the Gnomonic
 Chart (1916)..... John Thomas Towson & J. W. Atherton.

大正七年一月二十八日印刷
 全 年全月三十日發行

非賣品

發行者 水路部
 印刷者 水路部



