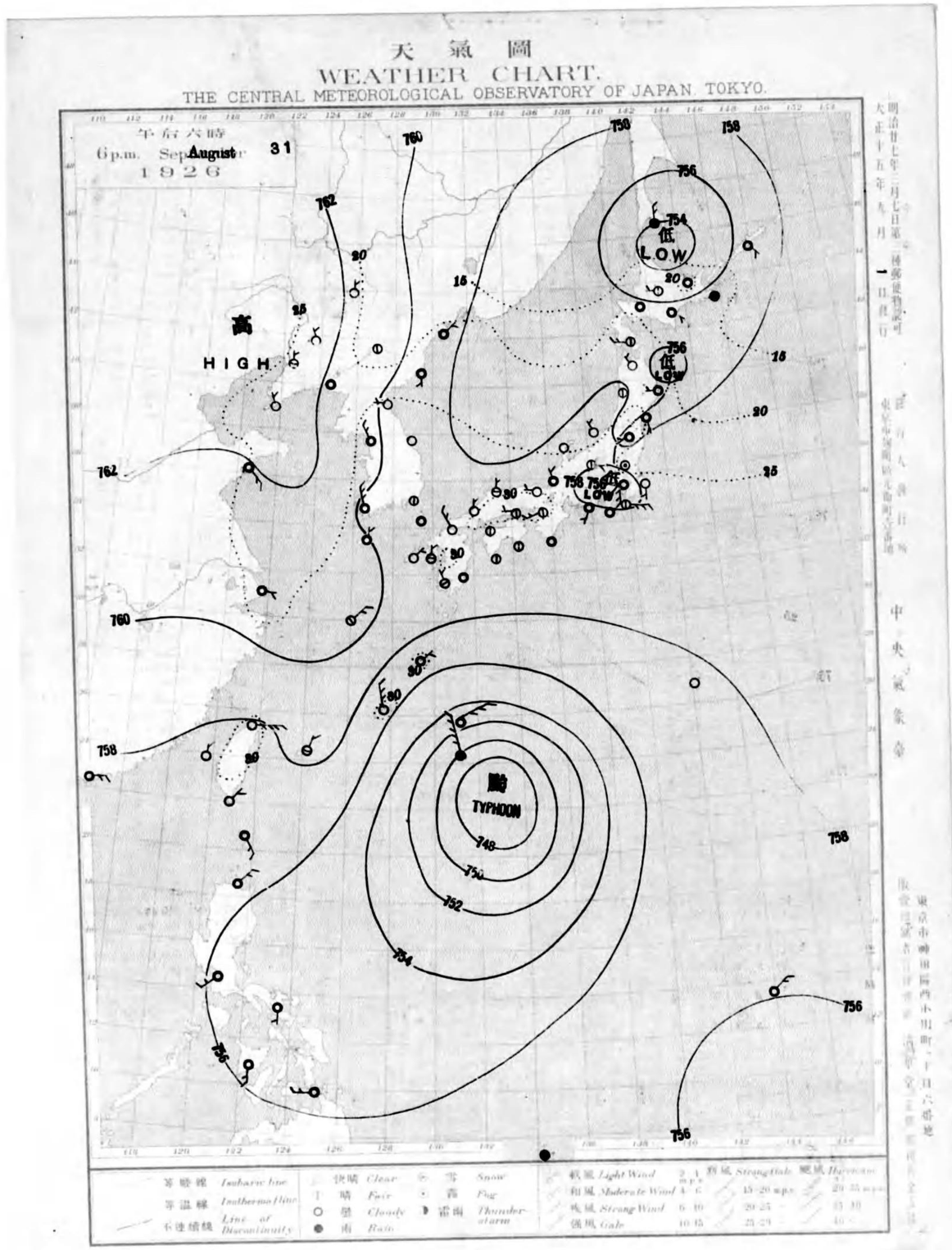
天氣圖
WEATHER CHART.
THE CENTRAL METEOROLOGICAL OBSERVATORY OF JAPAN. TOKYO.
午后六時
6p.m. Sep August 31
1926
高
HIGH
低
LOW
颱
TYPHOON
等壓線 Isobaric line
等溫線 Isothermal line
不連續線 Line of Discontinuity
快晴 Clear
晴 Fair
曇 Cloudy
雨 Rain
雪 Snow
霧 Fog
雷雨 Thunderstorm
軟風 Light Wind
和風 Moderate Wind
疾風 Strong Wind
強風 Gale
烈風 Strong Gale
颶風 Hurricane

始

八月參拾日午前六時各地觀測表

OBSERVATIONS at 6a.m. (135° M.S.T.) August/September 30 1926

測候所 STATIONS	氣壓 Air Press. mm. 700+	氣溫 Air Temp. °C	風向 Wind Direc.	風速 Vel. m/s	雲量 Clouds Amt.	雲形 Clouds Form	天氣 Weath.	雨量 Precip. mm. (1)
パラオ Palau								
恒春 Kōsyun	58.0	23.8	-	1	0	C	b	-
臺東 Taitō	59.4	23.3	NW	2	0	-	b	-
臺南 Tainan	58.2	24.6	-	1	7	SK	bc	-
澎湖 Hōko	58.5	25.7	-	1	0	-	b	-
臺北 Taihoku	59.1	24.3	SW	2	9	SC	c	-
石垣 Isigakizima	58.8	25.4	-	1	0	SK	b	-
那覇 Naha	58.8	23.4	-	0	0	K	b	-
名瀬 Naze	58.9	23.6	-	1	1	SK	b	-
鹿兒島 Kagosima	58.9	23.2	NW	2	1	SK	b	-
宮崎 Miyazaki	58.6	23.6	-	1	1	KC	b	-
熊本 Kumamoto	59.1	24.7	-	0	10	SK	c	3
足摺 Asizuri	58.2	26.3	-	0	0	C	b	-
高知 Kōti	58.4	23.7	-	1	10	K	c	-
室戶 Muroto	58.2	25.2	NE	4	0	-	b	-
德島 Tokusima	58.2	24.6	-	0	10	KC	c	-
和歌山 Wakayama	58.1	22.8	E	4	1	SK	b	-
潮岬 Siomisaki	58.1	24.8	NNE	2	1	SK	b	-
大分 Oaita	58.5	23.2	-	0	0	-	b	-
松山 Matuyama	58.8	25.8	-	0	10	SK	c	-
多度津 Tadotu	58.1	27.2	WSW	2	10	SK	c	-
廣島 Hirosima	58 6	24.8	-	1	10	SK	c	-
岡山 Okayama	58.4	24.6	-	0	5	SC	bc	-
神戶 Kōbe	58.5	24.8	-	0	8	SK	c	-
大阪 Oosaka	58.3	24.3	-	1	4	SK	bc	-
京都 Kyōto	58.6	22.0	-	0	10	SK	c	-
八木 Yagi	58.7	29.3	-	1	6	KC	bc	-
富江 Tomie	58.8	25.5	-	1	8	K	c	-
長崎 Nagasaki	59.1	25.2	-	1	1	K	b	12
佐賀 Saga	58.2	24.6	-	0	2	SK	c	2
福岡 Hukuoka	58.7	25.0	SE	2	8	K	c	-
飯塚 Iituka	58.2	26.5	NW	4	2	CK	b	-
下関 Simonoseki	58.4	26.7	W	2	8	SK	c	-
濱田 Hamada	58.4	25.2	SSW	3	10	N	t	3
境 Sakai	57.9	25.5	-	0	10	SK	c	8
宮津 Miyadu	58.2	22.8	-	1	1	SK	b	-
津 Tu	58.7	22.3	-	1	9	KC	c	-
岐阜 Gihu	58.2	21.8	-	0	10	C	c	-
名古屋 Nagoya	58.8	20.6	-	1	10	SK	c	-
濱松 Hamamatu	59.3	21.1	-	1	0	-	b	-
長津呂 Nagaturo	58.4	24.0	ENE	3	2	SK	b	-
沼津 Numadu	57.9	22.5	ENE	2	0	-	b	-
横濱 Yokohama	59.0	24.0	N	2	10	SK	c	-
東京 Tōkyo	58.9	23.6	NE	2	10	KR	c	-
熊谷 Kumagaya	59.1	23.7	-	0	10	SK	c	-
布良 Mera	58.1	24.4	-	0	4	K	bc	-
銚子 Tyōsi	58.4	23.5	N	2	10	S	c	-
八丈島 Hatidyozima	58.7	25.4	-	1	4	SK	bc	-
父島 Titizima	59.2	18.9	SSE	2	6	KC	bc	-
福島 Hukusima								
高山 Takayama	60.3	18.9	-	0	10	S	c	-
飯田 Iida	60.8	16.3	-	0	10	S	f	-
松本 Matumoto	60.6	16.1	-	0	0	-	b	-
長野 Nagano	59.0	20.4	-	1	6	K	bc	-
甲府 Kōfu	59.3	22.6	-	1	10	SK	c	-
前橋 Maebasi	59.1	23.5	-	1	10	SK	c	-
足尾 Asio	59.9	19.3	-	0	9	SK	c	-
宇都宮 Utunomiya	59.4	21.9	-	0	4	KC	bc	-
福島 Hukusima	59.0	22.0	-	0	10	S	c	-
彦根 Hikone	58.5	21.8	-	1	9	KC	c	-
伊吹山 Ibukisan	59.2	18.1	NW	7	10	S	f	-
福井 Hukui	58.2	21.6	-	1	10	SK	c	-
金澤 Kanazawa	57.7	21.4	E	2	2	SK	b	-
特月 Minaduki	58.0	22.6	SW	3	0	-	b	-
伏木 Husiki	58.5	20.1	SSW	2	0	SK	b	-
高田 Takata	58.7	21.2	-	0	10	KC	c	-
新潟 Niigata	58.9	22.4	-	1	1	SK	b	-
相川 Aikawa	58.1	22.4	NE	2	2	KC	b	-

測候所 STATIONS	氣壓 Air Press. mm. 700+	氣溫 Air Temp. °C	風向 Wind Direc.	風速 Vel. m/s	雲量 Clouds Amt.	雲形 Clouds Form	天氣 Weath.	雨量 Precip. mm. (1)
山形 Yamagata	59.1	19.6	-	0	6	S	bc	-
秋田 Akita	58.4	18.5	-	0	10	SK	c	-
水戶 Mito	59.0	21.4	-	1	7	KC	bc	-
金山 Kanayama	59.4	21.8	-	0	10	S	c	-
石巻 Isinomaki	59.8	21.1	ENE	2	10	SK	c	-
水澤 Midusawa	59.9	19.5	-	1	10	S	c	-
盛岡 Morioka	59.7	17.6	-	1	10	S	f	-
宮古 Miyako	59.1	17.7	W	3	6	KC	bc	-
青森 Aomori	58.7	18.3	-	1	10	SK	c	-
函館 Hakodate	59.4	16.9	-	0	10	SK	c	-
寿都 Suttu	58.8	17.6	S	6	10	SK	c	-
札幌 Sapporo	59.9	13.0	-	1	10	SC	c	-
稚内 Haboro	59.6	12.1	SE	4	4	KC	bc	-
旭川 Asahigawa	60.6	11.6	-	1	10	S	c	-
帯廣 Obihiro	61.1	10.1	-	1	10	SK	c	-
網走 Abasiri	60.9	12.9	N	3	10	S	c	-
釧路 Kusiro	60.2	11.2	-	1	2	SK	b	-
根室 Nemuro	59.5	13.8	WNW	7	0	SK	b	-
釧路 Syana	57.4	10.0	NNW	9	10	N	r	3
大泊 Ootomari	61.0	10.8	E	2	10	SK	c	-
敷香 Sikka								
釜山 Husan	58.0	23.3	-	1	0	K	b	-
濟州島 Saisyūtō	59.2	22.2	S	2	3	SK	bc	-
木浦 Moppo	58.6	24.0	NW	2	10	SK	c	-
仁川 Zinsen	58.8	22.6	W	3	10	KC	c	-
江陵 Kōryō	57.0	26.0	SW	3	10	KC	c	-
元山 Gensan	57.6	19.7	-	1	10	SK	c	-
城津 Zyōsin	56.6	19.9	-	1	10	SK	c	-
雄基 Yūki	56.3	17.0	-	1	1	SK	b	3
中江鎮 Tyūkōtin	57.2	15.5	-	0	10	KN	c	5
龍岩浦 Ryūganpo	57.9	16.6	N	2	0	SK	b	-
大連 Dairen	58.4	22.8	WNW	4	4	SK	bc	-
營口 Yinkow	58.5	19.3	-	1	0	-	b	-
奉天 Mukden	57.6	15.9	-	1	0	SK	b	-
長春 Changchun	55.4	16.2	N	2	10	N	r	-
天津 Tientsin								
青島 Tsingtau	59.3	23.4	NW	2	9	SK	c	-
上海 Shanghai	59.9	22.3	NW	4	10	N	r	22
羽伏島 Rasazima								
大東島 Oogarizima								

船名 SHIP.	東經 'E Long.	北緯 'N Lat.	氣壓 Air Pressure 700+	風向 Wind Direc.	風力 (3) Force	天氣 Weath.
Samaran maru	121	26	61.5	ENE	1	bc
Africa maru	154	42	52.6	W	5	c
Yamagata maru	128	31	59.5	NNW	4	bc
Sakaki maru	122	38	58.4	W	3	bc
Takoma maru	125	30	60.2	WSW	2	b
Inaba maru	124	27	61.5	N	2	bc
Sisuoka maru	127	32	57.4	ENE	3	bc

觀測所 STATIONS	時刻 Time	氣壓 Air Pressure 700+	風向 Wind Direc.	風力 (3) Force	氣溫 Air Temp.	天氣 Weather.
Hongkong						
Manila						
Appari						
Legaspi						
Hoilo						
Surigao						
Yap						
Guam						

天氣 Weather　晴 Clear b　晴 Fair br　曇 Cloudy c　雨 Rain r　雪 Snow s　霧 Fog f　雷雨 Thunderstorm t

記號 Notation

八月廿九日午后六時各地觀測表

OBSERVATIONS at 6p.m. (135° M.S.T.) August/September 29 1926

測候所 STATIONS	氣壓 Air Press. mm. 700+	氣溫 Air Temp. °C	風向 Wind Direc.	風速 Vel. m/s	雲量 Clouds Amt.	雲形 Clouds Form	天氣 Weath.	雨量 Precip. mm. (2)
パラオ Palau	58.2	26.5	-	0	10	SK	r	1
恒春 Kōsyun	57.7	30.0	NNE	2	1	K	b	-
澎湖 Hōko	57.7	29.9	WNW	3	7	KC	bc	-
臺北 Taihoku	56.6	31.0	WNW	3	8	CS	c	-
石垣 Isigakizima	58.6	28.8	E	3	1	SK	b	-
那覇 Naha	59.1	29.6	-	1	10	SK	c	-
名瀬 Naze	58.8	30.8	-	1	0	-	b	-
鹿兒島 Kagosima	58.0	30.0	W	2	1	K	b	-
宮崎 Miyazaki	56.8	32.4	-	1	0	K	b	-
熊本 Kumamoto	57.9	29.5	SW	2	1	SK	b	-
足摺 Asizuri	57.4	28.8	W	5	0	C	b	-
高知 Kōti	57.0	30.9	-	1	4	K	bc	-
室戶 Muroto	57.4	26.7	NE	2	2	C	b	-
和歌山 Wakayama	56.8	31.6	-	0	0	-	b	-
潮岬 Siomisaki	56.5	28.6	W	5	1	KC	b	-
大分 Oaita	57.2	29.4	-	0	3	K	bc	-
松山 Matuyama	57.3	30.4	SW	2	1	C	b	-
多度津 Tadotu	56.8	30.1	WSW	3	1	C	b	-
廣島 Hirosima	57.6	28.7	WSW	2	2	SK	b	-
岡山 Okayama	56.8	30.0	WSW	2	6	SK	bc	-
大阪 Oosaka	56.7	29.8	SW	3	0	-	b	-
富江 Tomie	58.2	28.5	W	4	2	K	b	-
長崎 Nagasaki	58.4	27.2	WNW	4	10	SK	c	1
福岡 Hukuoka	57.6	29.2	-	1	9	K	c	-
飯塚 Iituka	57.3	29.2	-	1	2	C	b	-
下関 Simonoseki	57.1	28.8	NW	4	1	SK	b	-
濱田 Hamada	57.0	28.7	SW	3	2	KC	b	-
境 Sakai	56.7	29.0	-	0	2	SK	b	-
宮津 Miyadu	57.3	27.2	ENE	2	0	-	b	-
名古屋 Nagoya	56.6	29.6	WNW	5	0	SC	b	-
濱松 Hamamatu	56.2	30.3	W	4	0	-	b	-
長津呂 Nagaturo	57.0	27.1	-	1	2	CS	b	-
横濱 Yokohama	57.2	27.5	E	3	9	KC	c	-
東京 Tōkyo	57.1	28.3	SE	4	8	SK	c	-
銚子 Tyōsi	56.7	24 8	ESE	3	6	C	bc	-
八丈島 Hatidyōzima								
父島 Titizima	58.5	28.5	-	0	0	-	b	-
福島 Hukusima	57.8	20.7	ESE	3	0	-	b	-
高山 Takayama	56.6	25.3	-	1	2	C	b	-
長野 Nagano	56.8	24.3	-	1	0	KC	b	-
甲府 Kōfu	56.1	27.7	-	1	7	SK	bc	-
前橋 Maebasi	56.9	27.5	ESE	3	6	SK	bc	-
宇都宮 Utunomiya	57.2	27.0	-	1	0	K	b	-
福島 Hukusima	56.3	27.3	-	1	0	K	b	-
伊吹山 Ibukisan	58.7	15.2	NNW	14	0	SK	b	-
福井 Hukui	57.1	26.9	-	1	0	-	b	-
特月 Minaduki	57.4	24.4	-	1	2	SK	b	-
新潟 Niigata	57.8	25.7	W	3	0	SK	b	-
相川 Aikawa	57.2	25.2	-	0	0	K	b	-
秋田 Akita	57.8	22.4	-	0	0	-	b	-
石巻 Isinomaki	57.9	22.4	ENE	3	3	SK	bc	-
盛岡 Morioka	57.3	23.6	S	2	1	K	b	-
宮古 Miyako	58.1	21.2	-	0	10	SK	c	-
青森 Aomori	58.2	22.1	-	1	8	KC	c	-
函館 Hakodate	57.8	21.1	WNW	7	1	SK	b	-
札幌 Sapporo	58.5	16.9	NW	3	0	S	b	-
旭川 Asahigawa	57.8	18.4	WNW	2	9	N	c	-
帯廣 Obihiro	57.5	18.4	E	2	1	SK	b	-
網走 Abasiri	58.1	13.6	NNW	4	10	S	c	-
根室 Nemuro	56.0	14.6	WNW	12	3	SK	bc	-
釧路 Syana	52.2	10.4	NNW	11	10	N	r	1
大泊 Ootomari	58.8	12.3	ENE	2	2	SC	b	-
敷香 Sikka								
釜山 Husan	56.8	27.1	W	2	8	C	c	-
濟州島 Saisyūtō	57.9	27.3	N	3	10	SK	c	-
木浦 Moppo	57.6	26.4	WNW	3	8	KC	c	-
仁川 Zinsen	57.2	25.4	WSW	3	10	KC	c	-

地名 STATIONS	午前六時 6am. 氣壓 Air Pressure 700+	風向 Wind Direc.	風力 Force	氣溫 Temp.	雨量 Precip.	天氣 Weather	正午 NOON 氣壓 Air Pressure 700+	風向 Wind Direc.	風力 Force	氣溫 Temp.	雨量 Precip.	天氣 Weather
漢口 *Hankow*			(4)						(4)			
芝罘 *Chefoo*	57.6	S	2	23	-	c	58.0	W	2	27	-	c

船名 SHIP.	東經 'E Long.	北緯 'N Lat.	氣壓 Air Pressure 700+	風向 Wind Direc.	風力 (3) Force	天氣 Weath.
Tukuba maru	131	31	58.2	WNW	3	b
Africa maru	151	40	53.4	W	5	c
1st.Sinsei m	123	36	54.4	NW	3	c
Harbin maru	127	34	56.7	SW	2	bc
Malacca maru	126	30	58.4	WSW	2	bc
Takoma maru	127	32	60.0	WSW	3	c
Kohoku maru	121	27	61.2	S	3	bc
Celebes maru	122	26	58.7	ESE	2	bc
Yamagata maru	127	31	59.2	SSW	3	bc

觀測所 STATIONS	時刻 Time	氣壓 Air Pressure 700+	風向 Wind Direc.	風力 (3) Force	氣溫 Air Temp.	天氣 Weather.
Hongkong	17	57.5	E	4	29	**overcast**
Manila	15	56.0	W	2	29	**overcast**
Appari	15	56.3	NNE	4	32	**fair**
Legaspi	15	55.1	ESE	1	30	**overcast**
Hoilo	15	56.9	S	4	30	**overcast**
Surigao	15	56.0	WSW	4	28	**overcast**
Guam	15	57.2	SW	2	-	**overcast**
Basco	15	56.9	NE	2	30	**overcast**
Wladiwostock	7	57.1	S	4	-	-
Irkutsk	7	64.7	SE	1	-	-
Tehita maru	7	63.4	-	0	-	-
Blagovestchensk	7	55.2	E	2	-	-
Manchuria	7	59.6	-	0	-	-
Tsitsihar	7	52.1	NW	2	-	-
Harbin	7	53.2	S	2	-	-
Nikolaievsk	7	60.5	E	2	-	-
Wladiwostock	13	57.2	SE	3	-	-
Harbin	13	53.5	S	4	-	-
Tsitsihar	13	52.5	NW	2	-	-

凡例

下前六時ノ雨量ハ前日午前六時ヨリ當日午前六時迄ノ降水量ヲ示ス

下午六時ノ雨量ハ當日午前六時ヨリ當日午後六時迄ノ降水量ヲ示ス

外國及艦船ノ風力ハビューホート階級ヲ示ス

觀日芝罘ノ風力ハ陸階ヲ示ス

Notes

(1) in the preceding 24 hours.

(2) in the preceding 6 hours.

(3) in Beaufort's scale.

(4) in the Land scale (0~6).

天氣圖
WEATHER CHART.

THE CENTRAL METEOROLOGICAL OBSERVATORY OF JAPAN. TOKYO.

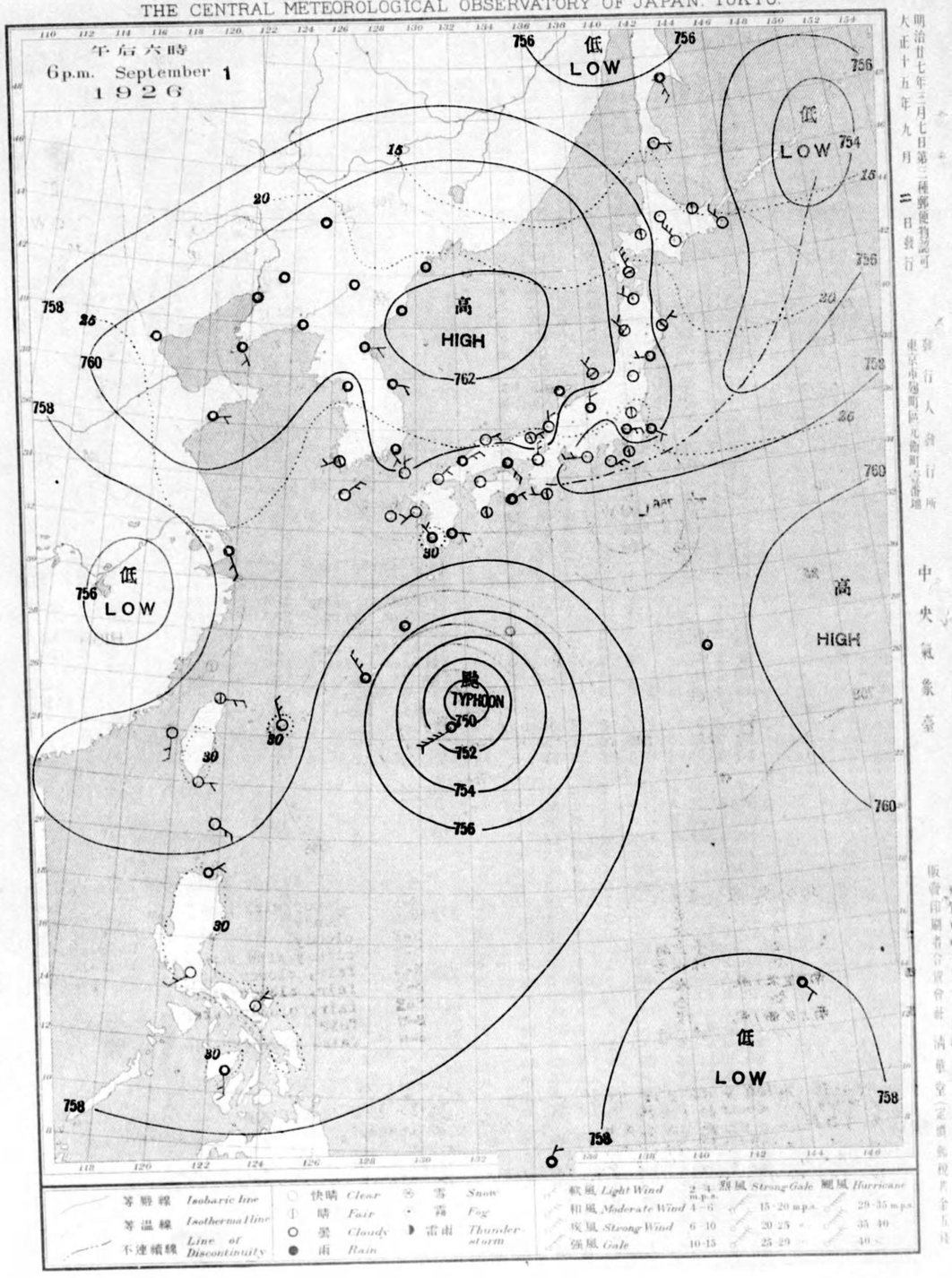

明治廿七年三月七日第三種郵便物認可
大正十五年九月廿三日發行

發行人兼印刷人 東京市神田區西小川町二丁目六番地 中央氣象臺

印刷者 東京市神田區元鍛冶町一丁目廿五番地 印刷所 東京印刷合資會社 活版部

等壓線 *Isobaric line*	○ 快晴 *Clear*	⊗ 雪 *Snow*	軟風 *Light Wind*	2-3 m.p.s.	強風 *Strong Gale*	颶風 *Hurricane*	
等温線 *Isothermal line*	◐ 晴 *Fair*	• 霧 *Fog*	和風 *Moderate Wind*	4-6	15-20 m.p.s.	29-35 m.p.s.	
不連續線 *Line of Discontinuity*	○ 曇 *Cloudy*	◗ 雷雨 *Thunder storm*	疾風 *Strong Wind*	6-10	20-25 "	35-40 "	
	● 雨 *Rain*		強風 *Gale*	10-15	25-29 "	40 "	

天氣圖第二圖參照

天氣豫報

第一區	北ノ方東ノ風 雲ノ多キ雨
第二區	北ノ方高キ風 晴
第三區	仝 仝
第四區	北ノ方東ノ風 仝
第五區	南ノ方西ノ風 仝
第六區	仝 仝
第七區	北ノ方西ノ風 仝
第八區	仝 仝
第九區	北ノ方東ノ風 雲

WEATHER FORECASTS

I	N-E	cloudy with some rain
II	N-W	fair
III	〃	〃
IV	N-E	〃
V	S-W	〃
VI	〃	〃
VII	N-W	〃
VIII	〃	〃
IX	N-E	cloudy

天氣概況

北又ハ北東ニ高気圧ハ七大三粍以上ニテ小笠原ノ遥カ北東洋上ニモ七大〇粍程度ノ高気圧ガアル。昨夜来台湾海峡ニ在ツタ小低気圧ハ東進シ國後島ノ北ガニアルモ漸次衰滅スルヤウデアル。又南方洋上ニハ颱風ガアツテ漸次北海道ノ方ニ進ムモノト思ハレル。今國一般ニ天気良ク偖ニ北海道ノ一部地方ノミハ雲天ガ九州ヤ琉球、台湾ハ快晴ガ多ク大陸方面ハ晴曇相半ス

東京豫報

TOKYO.

今晩ハ南ノ風天気良シ
明日ハ初メハ北ノ風曇リ後南ノ風天気良シ

暴風警報

第一号風雨強カルベシ二十一日午後八時四十五分警戒ス

八月廿壹日午前六時各地觀測表

OBSERVATIONS at 6a.m.(135° M.S.T.) September **August 31** 1926

測候所 STATIONS	氣壓 Air Press. mm. 700+	氣温 Air Temp. °C	風向 Wind Direc.	風速 Wind Vel. m/s	雲量 Clouds Amt.	雲形 Clouds Form	天氣 Weath.	雨量 Precip. mm. (1)
パラオ Palau	58.6	24.3	-	0	10	SC	c	74
恒春 Kôsyun	58.0	25.9	NE	2	0	-	b	-
臺東 Taitô	58.4	24.4	NW	2	0	-	b	-
臺南 Tainan	58.0	25.0	-	1	0	-	f	-
澎湖 Hôko	58.2	26.8	NNW	2	0	-	b	-
臺北 Taihoku	58.6	23.7	-	1	0	-	b	-
石垣 Isigakizima	59.1	25.0	-	1	2	K	b	-
那覇 Naha	58.2	27.5	N	5	1	SK	b	-
名瀬 Naze	58.1	27.5	NNE	2	8	SK	c	-
鹿兒島 Kagosima	59.0	23.9	NW	2	0	SK	b	-
宮崎 Miyazaki	59.0	23.0	-	0	0	-	b	-
熊本 Kumamoto	59.7	24.1	-	0	10	SK	c	-
足摺 Asizuri	59.0	25.6	-	1	0	KN	b	-
高知 Kôti	59.3	23.5	WSW	2	0	-	b	1
室戶 Muroto	59.3	25.3	NE	2	0	-	b	-
德島 Tokusima	58.9	25.3	-	0	8	SK	c	-
和歌山 Wakayama	58.8	25.2	E	3	3	SK	bc	-
潮岬 Siomisaki	59.1	25.2	NE	3	1	KC	b	-
大分 Ooita	59.5	22.1	-	0	0	-	b	-
松山 Matuyama	59.4	24.2	SSE	2	7	SK	bc	-
多度津 Tadotu	59.3	24.1	-	1	3	KC	bc	-
廣島 Hirosima	59.9	23.8	-	0	0	SK	b	-
岡山 Okayama	59.5	23.4	-	1	0	CS	b	-
神戶 Kôbe	59.5	24.9	-	1	10	SK	c	-
大阪 Oosaka	59.3	23.9	N	2	7	SK	bc	-
京都 Kyôto	59.8	22.0	-	0	10	SK	c	10
八本 Yagi	58.9	22.3	-	1	0	KC	b	-
富江 Tomie	60.0	24.7	-	1	2	KC	b	3
長崎 Nagasaki	60.1	23.4	-	1	3	CK	bc	-
佐賀 Saga	59.7	22.9	-	0	0	SC	b	-
福岡 Hukuoka	60.1	21.7	-	1	1	KC	b	-
厳原 Ituhara	60.1	24.1	-	1	10	SK	c	-
下關 Simonoseki	59.8	24.7	-	0	4	SK	bc	1
濱田 Hamada	60.0	21.8	NE	2	4	CK	bc	-
境 Sakai	59.2	21.8	-	0	2	KC	b	-
宮津 Miyadu	59.2	22.9	-	0	6	SK	bc	-
津 Tu	59.8	23.0	-	1	8	KC	c	-
岐阜 Gihu	59.6	23.2	-	0	1	SK	b	-
名古屋 Nagoya	59.7	22.7	ENE	2	0	CK	f	-
濱松 Hamamatu	59.5	22.5	-	1	0	-	b	-
長津呂 Nagaturo	59.5	25.5	-	0	7	SK	bc	-
沼津 Numadu	59.2	23.5	-	1	10	KC	c	-
横濱 Yokohama	59.9	24.6	-	1	8	S	c	-
東京 Tokyo	59.7	24.4	-	0	10	S	c	-
熊谷 Kumagaya	59.8	24.4	-	0	10	N	f	-
布良 Mera	58.9	26.3	E	4	3	KC	bc	-
銚子 Tyôsi	59.7	24.8	SSE	2	8	K	c	-
八丈島 Hatidyozima	58.1	23.5	-	0	0	-	b	-
父島 Titizima	60.1	20.6	-	1	10	S	f	-
筑波山 Tukubasan	60.5	20.6	-	0	10	S	c	1
高山 Takayama	60.5	22.0	-	0	10	S	c	-
飯田 Iida	60.1	19.7	-	0	4	SK	bc	-
松本 Matumoto	59.2	21.8	-	0	9	KC	c	-
長野 Nagano	60.1	22.6	-	0	10	SK	c	-
甲府 Kôfu	59.8	23.8	-	0	10	SK	c	5
前橋 Maebasi	60.4	20.3	-	0	6	SK	bc	2
足尾 Asio	60.0	23.9	-	0	10	S	c	-
宇都宮 Utunomiya	58.6	23.2	-	1	10	S	c	-
福島 Hukusima	59.5	21.2	-	1	10	SK	c	14
彦根 Hikone								
伊吹山 Ibukisan	61.0	17.6	WNW	2	10	S	c	-
福井 Hukui	59.2	23.5	-	1	10	SK	c	-
金澤 Kanazawa	59.1	24.1	-	1	9	KN	c	-
伏木 Husiki	59.1	23.7	SW	2	10	SK	c	-
高田 Takata	59.3	23.7	-	1	8	SK	c	-
新潟 Niigata	59.2	23.0	-	0	10	SK	c	-
相川 Aikawa	59.5	23.9	-	1	10	N	c	-
	58.7	24.3	-	0	10	N	c	-

測候所 STATIONS	氣壓 Air Press. mm. 700+	氣温 Air Temp. °C	風向 Wind Direc.	風速 Wind Vel. m/s	雲量 Clouds Amt.	雲形 Clouds Form	天氣 Weath.	雨量 Precip. mm. (1)
山形 Yamagata	59.4	22.2	-	0	10	S	f	-
秋田 Akita	58.6	21.1	-	1	10	SK	c	-
水戶 Mito	58.7	23.1	-	0	10	S	f	-
金山 Kanayama	58.9	22.2	-	0	10	SK	c	-
石巻 Isinomaki	59.4	22.9	-	1	10	S	f	4
水澤 Midusawa	59.3	21.9	-	0	10	S	c	-
盛岡 Morioka	59.2	21.0	-	1	10	S	f	-
宮古 Miyako	58.3	20.4	W	3	9	SK	c	-
青森 Aomori	58.2	18.8	-	0	4	SC	bc	1
函館 Hakodate	58.3	19.9	-	0	10	S	c	3
寿都 Sutiu	57.3	19.3	S	8	10	S	c	-
札幌 Sapporo	57.6	19.4	SE	4	10	SK	c	-
羽幌 Haboro	56.7	19.2	SSE	5	10	N	c	-
旭川 Asahigawa	57.5	17.1	-	0	10	CS	c	-
帶廣 Obihiro	60.0	14.6	-	0	10	N	r	1
網走 Abasiri	58.2	14.7	S	4	7	SK	bc	-
釧路 Kusiro	59.4	14.2	ESE	2	10	N	r	6
根室 Nemuro	60.6	13.2	SE	6	10	N	r	1
稚内 Syana	61.2	9.2	SE	2	10	SK	c	-
大泊 Ootomari	57.0	12.0	E	2	10	SK	c	2
敷香 Sikka	58.3	12.0	SSE	5	10	N	r	4
釜山 Husan	60.0	23.6	-	1	10	SK	c	-
濟州島 Saisyûtô	60.8	23.1	WSW	2	10	SK	c	-
本浦 Moppo	60.5	22.5	WNW	2	9	KC	c	-
仁川 Zinsen	60.9	20.8	WNW	2	0	K	b	-
江陵 Kôryô	59.0	21.6	WSW	2	0	SK	b	-
元山 Gensan	59.5	19.6	W	4	0	-	b	-
城津 Zyôsin	58.8	16.7	-	1	1	SC	b	-
鏡基 Yûki	58.4	18.5	-	1	10	SK	c	4
中江鎭 Tyûkôtin	60.1	14.4	-	1	10	S	c	-
龍岩浦 Ryûganpo	61.8	16.0	-	1	0	SK	b	-
大連 Dairen	62.9	19.9	WNW	2	0	-	b	-
營口 Yinkow	62.6	17.2	-	0	6	K	bc	-
奉天 Mukden	62.2	15.3	-	0	3	CK	bc	1
長春 Changchun	60.4	15.1	-	0	10	SK	c	8
天津 Tientsin	57.9	20.2	-	1	0	KC	b	-
青島 Tsingtau	62.0	21.4	-	1	0	CS	b	-
上海 Shanghai	60.9	23.3	ENE	3	10	N	r	5
琉球 Rasazima	53.6	27.4	N	15	10	N	r	0-10
大東島 Oosagarizima	55.1	-	NNE	5	10	SK	c	0-10

船名 SHIP.	東經 E Long.	北緯 N Lat.	氣壓 Air Pressure 700+	風向 Wind Direc.	風力 (3) Force	天氣 Weath.
Yawata maru	150	11	58.7	ENE	3	c
Inaba maru	127	31	62.0	N	3	c
Samarang maru	124	29	62.8	N	1	bc
Tokuzyu maru	129	35	59.5	NE	3	c
Koma maru	130	34	61.2	-	0	bc
Hongkong maru	127	34	60.0	NW	1	c
Tikuzen maru	138	9	58.7	N	2	r

觀測所 STATIONS	時刻 Time	氣壓 Air Pressure 700+	風向 Wind Direc.	風力 (3) Force	氣温 Air Temp.	天氣 Weather.
Hongkong	11	57.6	E	1	25	overcast
Manila	7	57.2	-	0	23	overcast
Appari	7	56.9	S	2	25	fair
Legaspi	7	56.6	-	0	25	fair
Hoilo	7	57.5	SW	1	26	overcast
Surigao	7	57.2	SW	1	25	overcast
Yap	7	57.8	WSW	1	-	overcast
Guam	7	57.2	NE	1	-	overcast
Basco	7	56.9	E	1	25	overcast

天氣 Weather　快晴 Clear b　晴 Fair bc　曇 Cloudy c　雨 Rain r　雪 Snow s　霧 Fog f　雷雨 Thunderstorm t

記號 Notation

八月參拾日午后六時各地觀測表

OBSERVATIONS at 6p.m.(135° M.S.T.) September **August 30** 1926

測候所 STATIONS	氣壓 Air Press. mm. 700+	氣温 Air Temp. °C	風向 Wind Direc.	風速 Wind Vel. m/s	雲量 Clouds Amt.	雲形 Clouds Form	天氣 Weath.	雨量 Precip. mm. (2)
パラオ Palau	58.8	23.8	-	0	10	KN	r	54
恒春 Kôsyun	57.3	29.0	ENE	4	1	SK	b	-
澎湖 Hôko	57.2	31.2	NW	3	1	CS	b	-
臺北 Taihoku	56.9	32.5	ESE	7	1	KC	b	-
石垣 Isigakizima	58.7	28.8	E	4	3	SK	bc	-
那覇 Naha	58.3	29.5	NNW	5	0	C	b	-
名瀬 Naze	57.8	29.5	N	5	4	SK	bc	-
鹿兒島 Kagosima	58.0	30.2	W	3	1	SK	b	-
宮崎 Miyazaki	57.9	29.2	SSE	3	1	KN	b	-
熊本 Kumamoto	58.4	30.4	NNW	2	1	K	b	-
足摺 Asizuri	58.0	29.4	SW	2	1	CK	b	-
高知 Kôti	58.3	30.0	-	1	3	KN	bc	-
室戶 Muroto	58.5	28.3	-	1	3	CK	bc	-
和歌山 Wakayama	58.1	29.4	SW	3	2	C	b	-
潮岬 Siomisaki	58.2	28.9	SSW	2	2	SK	b	-
大分 Ooita	58.6	27.2	S	2	10	KN	c	-
松山 Matuyama	58.0	29.8	SW	2	8	CS	c	-
多度津 Tadotu	57.6	30.2	WNW	4	3	KN	bc	-
廣島 Hirosima	57.8	29.9	-	1	7	KN	bc	-
岡山 Okayama	57.6	29.8	NNE	2	2	K	b	-
大阪 Oosaka	58.0	30.0	W	4	10	SK	c	-
富江 Tomie	58.7	28.1	NNE	2	1	C	b	-
長崎 Nagasaki	58.6	28.6	SW	4	0	SK	b	-
福岡 Hukuoka	58.7	30.2	WNW	2	7	SK	bc	-
厳原 Ituhara	58.4	28.4	-	1	7	C	bc	-
下關 Simonoseki	58.4	28.8	NW	4	4	SK	bc	-
濱田 Hamada	58.8	27.5	NNW	2	3	CS	bc	-
境 Sakai	57.7	27.8	NNW	3	2	KN	b	-
宮津 Miyadu	58.7	26.6	-	1	10	N	r	-
名古屋 Nagoya	58.0	28.3	S	5	2	K	b	-
濱松 Hamamatu	58.5	27.7	SE	2	1	SK	b	-
長津呂 Nagaturo	58.5	27.4	-	1	2	CS	b	-
横濱 Yokohama	58.3	29.1	-	1	9	SK	c	-
東京 Tokyo	58.2	28.4	SE	4	2	SK	b	-
布良 Mera	58.1	26.4	-	1	2	C	b	-
銚子 Tyôsi	58.3	25.4	SSW	2	0	-	b	-
八丈島 Hatidyôzima	57.9	28.0	-	1	4	SK	bc	-
父島 Titizima	58.9	21.8	SE	4	0	K	b	-
筑波山 Tukubasan	58.5	24.2	S	2	9	KN	c	1
高山 Takayama								
長野 Nagano	57.7	25.2	NNW	3	10	KC	c	-
甲府 Kôfu	57.4	27.5	-	1	1	SK	b	-
前橋 Maebasi	58.3	27.5	-	1	7	SK	bc	-
宇都宮 Utunomiya	58.8	27.4	ESE	2	0	KN	b	-
福島 Hukusima	58.0	25.2	ENE	3	10	N	c	-
伊吹山 Ibukisan	60.0	19.3	NW	4	6	SK	bc	-
福井 Hukui	58.2	27.4	NNW	2	9	N	c	-
金月 Minaduki	58.0	25.6	-	1	10	KC	c	-
新潟 Niigata	58.6	26.8	-	1	7	K	bc	-
相川 Aikawa	57.9	25.3	-	0	1	CK	b	-
秋田 Akita	58.2	25.6	-	1	9	KC	c	-
石巻 Isinomaki	59.3	22.4	SE	3	10	N	r	3
盛岡 Morioka	58.6	23.4	S	4	8	KC	c	-
宮古 Miyako	58.1	24.0	SW	4	10	SK	c	-
青森 Aomori	58.3	23.2	-	0	6	KC	bc	1
函館 Hakodate	59.0	20.4	-	1	10	S	r	-
札幌 Sapporo	58.5	19.6	SE	4	4	SK	bc	-
旭川 Asahigawa	58.3	20.7	-	0	10	SK	c	-
帶廣 Obihirô	60.5	16.7	SSE	2	10	N	r	-
網走 Abasiri	60.2	14.0	ESE	3	10	SK	c	-
根室 Nemuro	61.2	13.4	SE	3	2	SK	b	-
稚内 Syana	61.5	9.9	ESE	2	10	KC	c	-
大泊 Ootomari	60.7	12.4	SSE	2	10	S	c	-
敷香 Sikka	60.2	11.7	SSE	7	10	KN	c	-
釜山 Husan	58.1	27.2	SW	2	7	KC	bc	-
濟州島 Saisyûtô	59.5	27.0	N	2	10	SC	c	9
本浦 Moppo	59.3	26.5	WNW	3	10	SK	c	-
仁川 Zinsen	58.6	26.7	WSW	3	8	SK	c	-

地名 STATIONS	午前六時 6am. 氣壓 Air Pressure 700+	風向 Wind Direc.	風力 Force (4)	氣温 Temp.	雨量 Precip.	天氣 Weather	正午 NOON 氣壓 Air Pressure 700+	風向 Wind Direc.	風力 Force (4)	氣温 Temp.	雨量 Precip.	天氣 Weather
漢口 Hankow												
楚雄 Chefoo	58.9	SW	1	23	-	b	60.0	NW	3	28	-	b

船名 SHIP.	東經 E Long.	北緯 N Lat.	氣壓 Air Pressure 700+	風向 Wind (3) Direc.	風力 Force	天氣 Weath.
1st.Sinsei m.	121	39	56.1	N	3	bc
Sekkô maru	122	25	58.9	E	2	b
Samarang maru	123	28	61.2	E	2	bc
Alabama maru	123	30	56.9	NE	3	c
Inaba maru	125	29	61.2	NE	1	bc
Yamagata maru	130	34	58.9	W	2	bc
Tikuzen maru	136	8	58.9	NNE	3	r
Tukuba maru	136	33	58.2	SSE	1	bc
Reiyô maru	144	38	57.4	NE	2	b
Yawata maru	151	9	57.7	SSW	4	c
Africa maru	158	42	53.4	W	5	c

觀測所 STATIONS	時刻 Time	氣壓 Air Pressure 700+	風向 Wind (3) Direc.	風力 Force	氣温 Air Temp.	天氣 Weather.
Hongkong	17	57.8	NNE	1	26	rain
Manila	15	56.6	S	2	28	overcast
Vigan	15	55.7	W	4	30	overcast
Legaspi	15	55.4	SE	2	29	overcast
Hoilo	15	56.0	S	5	29	overcast
Surigao	15	55.7	W	4	30	fair
Guam	15	55.4	-	0	29	overcast
Vladiwostock	7	56.8	-	0	-	-
Blagövestchensk	7	59.3	NE	3	-	-
Manchuria	7	64.5	W	2	-	-
Tsitsihar	7	58.0	NE	4	-	-
Harbin	7	56.6	S	1	-	-
Nikolaievsk	7	54.4	E	2	-	-
Khabarovsk	7	56.9	NE	2	-	-
Olga	7	58.0	-	0	-	-
Vladiwostock	13	57.1	S	4	-	-
Harbin	13	56.8	NW	2	-	-
Tsitsihar	13	59.2	N	3	-	-
Nikolaievsk	13	57.8	-	0	-	-

備考 Notes

午前六時ノ雨量ハ前廿四時間ノ總量ニシテ (1) in the preceding 24 hours.

午后六時ノ雨量ハ前六時間ノ總量ナリ (2) in the preceding 6 hours.

外國丸船舶報ノ風力ハビューホート風ニシテ (3) in Beaufort's scale.

漢口、芝罘ノ風力ハ階級ナリ (4) in the Land scale (0~6)

天氣圖
WEATHER CHART.
THE CENTRAL METEOROLOGICAL OBSERVATORY OF JAPAN. TOKYO.

午后六時
6p.m. September 2
1926

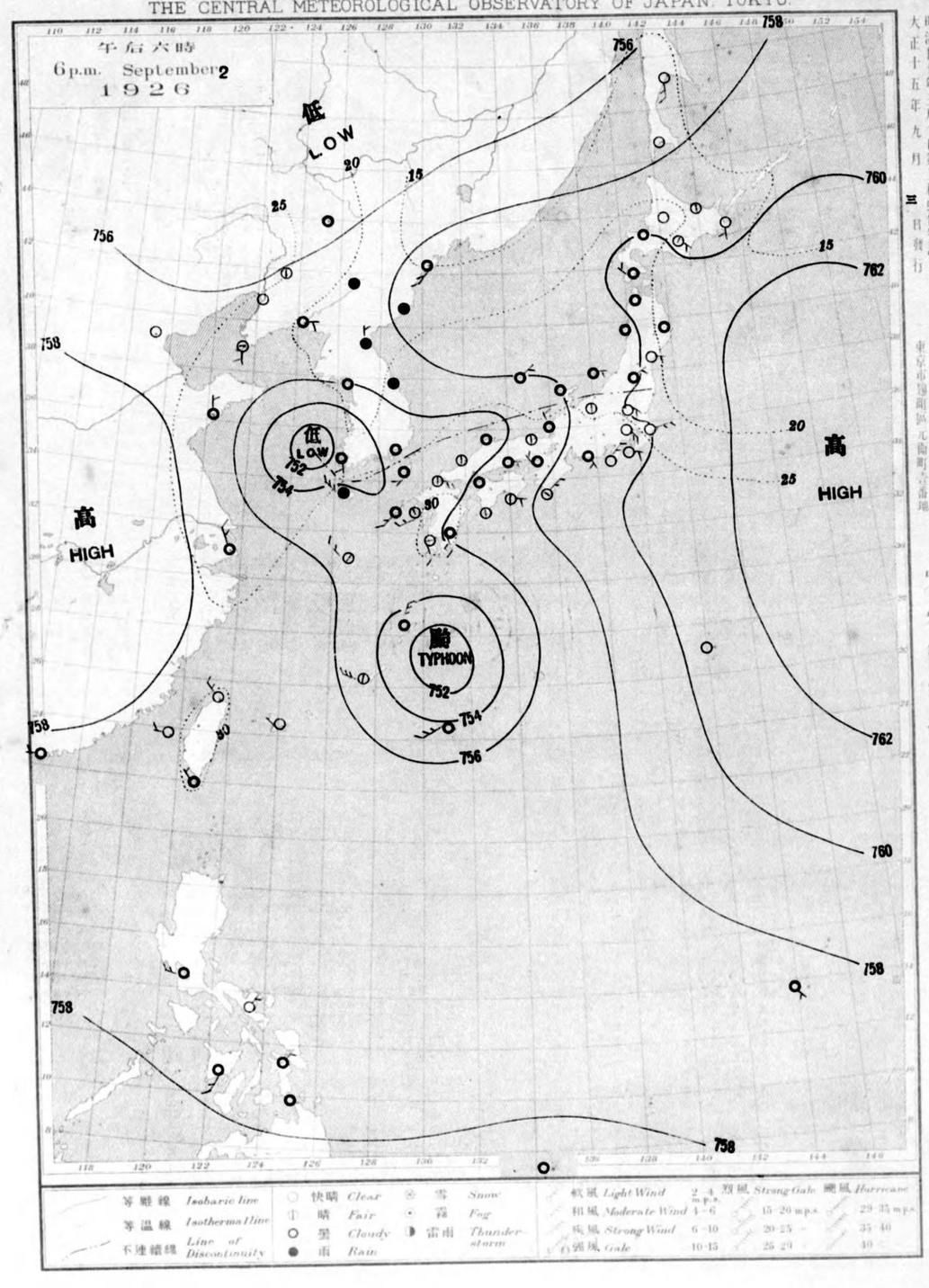

等壓線 Isobaric line
等温線 Isothermal line
不連續線 Line of Discontinuity
快晴 Clear
晴 Fair
曇 Cloudy
雨 Rain
雪 Snow
霧 Fog
雷雨 Thunder-storm
軟風 Light Wind 2-4 m.p.s.
和風 Moderate Wind 4-6
疾風 Strong Wind 6-10
強風 Gale 10-15
暴風 Strong Gale 15-20 m.p.s.
颶風 Hurricane 29-33 m.p.s.

明治廿七年三月七日第三種郵便物認可
大正十五年九月三日發行

發行人 兼 印刷所
東京市麹町區元園町壹番地
中央氣象臺
東京市神田區西小川町一丁目六番地

午前六時
6a.m. September 2
1926

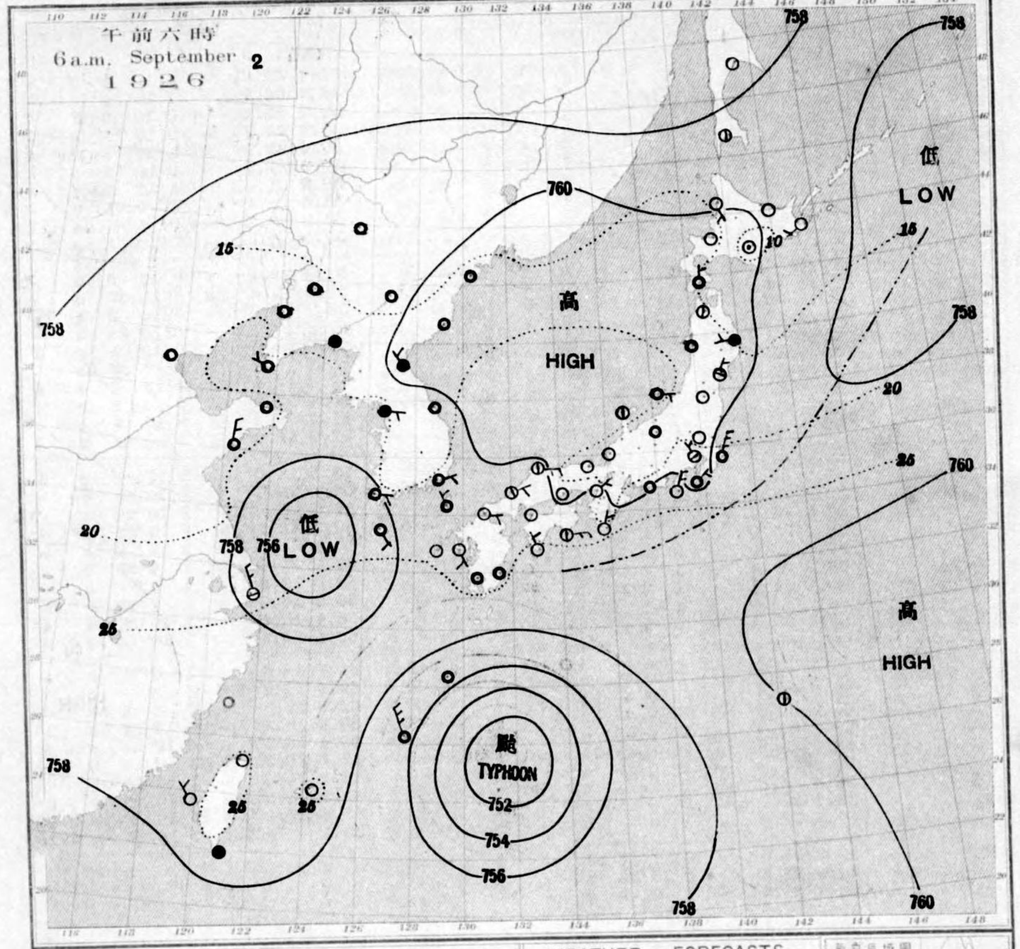

天氣圖第二圖

天氣豫報
第一區	北乃至東ノ風	曇少雨
第二區	仝	曇
第三區	仝	仝
第四區	仝	曇少雨
第五區	仝	晴后曇
第六區	南乃至東ノ風	仝
第七區	仝	仝
第八區	南乃至西ノ風	晴
第九區	仝	晴后曇

WEATHER FORECASTS
I	N-E	cloudy with some rain
II	N-E	cloudy
III	N-E	cloudy
IV	N-E	cloudy with some rain
V	N-E	fair, cloudy later
VI	S-E	fair, cloudy later
VII	S-E	fair, cloudy later
VIII	S-W	fair
IX	S-W	fair, cloudy later

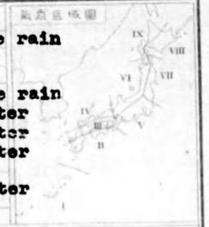

天氣概況
北六ー乾ノ高氣壓ガ日本海ト本州ノ覆ヒ全國一般ニ天氣良ク只ダ本州中部ト房總地方ハ曇ツテ居ル黄海南部ニハ北北東六粍ノ小低氣壓アリ東北東ニ進ムラシイ.タメニ朝鮮中部ハ殆ンド雨トナリ,ソノ他ハ滿州ト共ニ概ネ曇天ナリ.琉球南東沖合ノ颱風ハ遊行頗ル大ク.滯留ノ恐レ無シ.

東京豫報 TOKYO.
今晩ハ南ノ風後北ノ風天氣良シ
明三日ハ北寄リノ風天氣後ニ後ニハイクラノ雲ガ出ル.

暴風警報
第一.二區 風雨强カルベシ.一日午后八時四十五分警戒ス.

九月 壹 日午前六時各地觀測表

OBSERVATIONS at 6a.m.(135° M.S.T.) September 1 1926

測候所 STATIONS	氣壓 Air Press. mm. 700+	氣溫 Air Temp. °C	風向 Wind Direc.	風速 Vel. m/s	雲量 Clouds Amt.	雲形 Form	天氣 Weath.	雨量 Precip. mm. (1)
パラオ Palau	58.2	23.8	NNE	3	10	N	r	33
恒春 Kôsyun	58.6	24.7	-	1	0	-	b	-
臺東 Taitô	59.3	24.3	NW	2	0	K	b	-
臺南 Tainan	58.7	25.1	-	1	1	KC	b	-
澎湖 Hôko	59.0	26.5	-	1	6	SK	bc	-
臺北 Taihoku	59.1	24.4	E	3	3	KC	bc	-
石垣 Isigakizima	58.8	24.8	-	1	0	K	b	-
那覇 Naha	57.1	27.5	NNW	5	1	K	b	-
名瀬 Naze	57.6	26.0	-	1	10	N	r	3
鹿兒島 Kagosima	59.0	23.0	-	1	2	SC	b	-
宮崎 Miyazaki	59.4	22.8	-	1	1	KN	b	-
熊本 Kumamoto	59.4	22.1	-	0	0	SK	b	-
足摺 Asizuri	58.9	25.6	-	1	0	KN	b	-
高知 Kôti	59.0	22.8	W	2	0	CS	b	-
室戶 Muroto	59.0	25.0	NE	3	1	K	b	-
德島 Tokusima	59.2	24.2	NNW	3	3	SK	bc	1
和歌山 Wakayama	58.9	24.5	-	0	3	SK	bc	-
潮岬 Siomisaki	58.4	26.0	-	1	1	K	b	-
大分 Ooita	59.2	22.8	S	2	0	KC	b	-
松山 Matuyama	59.4	22.3	-	1	3	CS	bc	-
多度津 Tadotu	59.2	24.8	-	1	10	SK	c	-
廣島 Hirosima	60.0	23.1	-	1	1	SK	b	-
岡山 Okayama	59.6	24.2	-	0	10	SK	c	-
神戶 Kôbe	59.4	25.6	NNE	3	1	SK	b	-
大阪 Oosaka	59.4	24.8	N	2	7	SK	bc	-
京都 Kyôto	59.7	23.7	WNW	2	9	SK	c	-
八木 Yagi	59.8	23.4	-	1	10	SK	c	-
富江 Tomie	59.8	25.3	N	4	0	CK	b	-
長崎 Nagasaki	59.1	22.9	-	1	0	SK	b	-
佐賀 Saga	59.8	21.2	-	0	3	CS	bc	-
福岡 Hukuoka	60.2	19.7	-	1	0	CK	b	-
筑豫 Ituhara	60.4	20.8	-	1	10	KC	c	-
下関 Simonoseki	59.9	22.4	W	2	0	SK	b	-
濱田 Hamada	60.4	20.7	ENE	2	2	CK	b	-
境 Sakai	60.3	20.5	-	0	4	SK	bc	-
宮津 Miyadu	60.1	13.0	-	1	9	SK	c	-
津 Tu	59.2	23.6	W	2	3	CK	bc	-
岐阜 Gihu	58.9	22.4	-	1	1	SK	b	-
名古屋 Nagoya	59.4	22.6	N	3	2	KC	b	-
濱松 Hamamatu	58.5	23.3	-	1	0	-	b	-
長津呂 Nagaturo	58.4	26.1	WSW	2	10	SK	c	-
沼津 Numadu	58.0	23.7	NE	2	10	SK	c	-
横濱 Yokohama	59.1	22.8	N	3	7	KC	bc	3
東京 Tôkyo	59.0	22.7	N	2	10	SK	c	5
熊谷 Kumagaya	59.4	21.7	-	1	10	S	c	6
布良 Mera	58.3	25.1	-	0	9	SK	c	-
銚子 Tyôsi	58.5	22.5	E	3	10	SK	c	-
八丈島 Hatidyôzima	58.5	24.9	-	0	10	SK	c	-
父島 Titizima	58.9	19.5	W	2	6	S	bc	17
筑波山 Tukubasan								
高山 Takayama	60.6	19.7	-	1	6	SK	bc	-
伏山 Iuta	59.8	19.4	-	0	10	S	f	-
松本 Matumoto	60.9	18.4	NW	3	10	SK	c	-
秩父 Nagano	60.6	17.7	SE	2	3	SK	bc	-
甲府 Kôhu	59.2	22.4	-	0	8	SK	c	-
前橋 Maebasi	59.2	21.4	NNW	4	3	SK	bc	18
宇都宮 Utunomiya	59.5	17.5	-	1	6	SK	bc	8
福島 Hukusima	59.5	21.3	-	1	7	KC	bc	60
飛驒 Hikone	58.9	20.7	-	1	0	K	b	-
	59.4	21.5	-	1	9	SK	c	-
伊吹山 Ibukisan	60.5	15.0	NNW	11	4	SK	bc	-
福井 Hukui	59.6	21.6	-	1	2	KC	b	-
金澤 Kanazawa	59.9	21.3	E	2	0	SK	b	-
特月 Minaduki	59.8	22.0	-	1	4	SK	bc	-
伏木 Husiki	60.1	21.7	-	1	7	SK	bc	-
高田 Takata	59.8	18.4	-	1	0	-	b	4
新潟 Niigata	59.8	20.0	SW	3	2	C	b	-
相川 Aikawa	59.1	21.7	-	1	8	K	c	2

測候所 STATIONS	氣壓 Air Press. mm. 700+	氣溫 Air Temp. °C	風向 Wind Direc.	風速 Vel. m/s	雲量 Clouds Amt.	雲形 Form	天氣 Weath.	雨量 Precip. mm. (1)
山形 Yamagata	59.1	18.7	-	1	6	S	bc	-
秋田 Akita	58.4	19.1	-	1	10	SK	c	-
水戶 Mito	58.7	21.6	-	1	10	S	c	36
金山 Kanayama	58.6	19.8	-	0	3	SK	bc	1
石卷 Isinomaki	58.5	20.7	-	0	0	SK	b	-
水澤 Midusawa	58.9	16.1	-	1	4	CK	bc	-
盛岡 Morioka	58.8	16.0	-	1	6	CK	bc	-
宮古 Miyako	57.3	16.5	W	2	0	KC	b	-
青森 Aomori	57.8	18.1	-	0	1	K	b	-
函館 Hakodate	57.6	12.5	W	3	3	SK	bc	-
寿都 Suttu	57.3	16.8	N	4	10	S	c	16
札幌 Sapporo	57.2	15.5	-	1	10	N	c	11
羽幌 Haboro	55.7	17.4	NNW	6	10	N	c	14
旭川 Asahigawa	56.0	16.0	-	1	10	S	c	16
帶廣 Obihiro	55.9	15.4	-	0	9	S	r	-
網走 Abasiri	54.5	16.3	W	2	6	K	bc	12
釧路 Kusiro	55.0	13.9	-	0	10	S	f	9
根室 Nemuro	54.9	13.9	-	1	10	S	f	16
紗那 Syana	54.5	15.3	-	1	10	SK	c	6
大泊 Ootomari	56.2	11.9	N	2	10	N	r	7
敷香 Sikka	56.6	10.8	-	1	10	S	f	-
釜山 Husan	60.5	19.5	-	0	0	-	b	-
濟州島 Saisyûtô	60.6	18.6	-	1	0	-	b	-
木浦 Moppo	60.5	19.2	NNW	2	0	-	b	-
仁川 Zinsen	61.4	19.1	-	1	9	CS	c	-
元山 Gensan	60.8	18.7	SW	4	10	CS	c	-
城津 Zyôsin	63.2	16.8	WSW	2	10	C	c	-
雄基 Yûki	62.1	15.7	NNW	3	6	C	bc	-
中江鎭 Tyûkôtin	63.6	12.7	NE	2	10	S	c	3
龍岩浦 Ryuganpo	62.8	16.0	N	2	10	SC	c	-
大連 Dairen	60.6	20.0	NNW	2	10	SC	c	-
營口 Yinkow	63 7	15.9	-	1	10	CK	c	-
奉天 Mukden	63.4	13.5	-	1	10	C	c	1
長春 Changchun	63.3	11.1	-	0	0	-	b	-
天津 Tientsin	62.7	20.9	E	2	10	SK	c	-
青島 Tsingtau	62.2	21.4	NE	3	10	SK	c	-
上海 Shanghai	60.5	24.0	ESE	2	0	SK	b	-
ラサ島 Rasazima	50.0	26.3	W	19	10	N	r	20-30
大東島 Oogarizima								

船名 SHIP.	東經 'E Long.	北緯 'N Lat.	氣壓 Air Pressure 700+	風向 Wind Direc.	風力 (3) Force	天氣 Weath.
Tukuba maru	138	34	57.7	E	1	bc
Ooyama maru	130	33	58.2	S	2	bc
Samarang maru	127	32	61.5	NNE	4	bc
Dairen maru	122	35	58.7	NNE	2	bc
Tokuzyu maru	130	35	59.2	NNE	3	b
Tikuzen maru	138	10	57.9	ENE	3	c

觀測所 STATIONS	時刻 Time	氣壓 Air Pressure 700+	風向 Wind Direc.	風力 (3) Force	氣溫 Air Temp.	天氣 Weather.
Hongkong	11	58.1	ESE	2	26	**overcast**
Manila	7	57.8	E	1	25	**fair**
Appari	7	57.5	-	0	25	**fair**
Legaspi	7	57.5	-	0	24	**fair**
Hoilo	7	58.1	-	0	26	**overcast**
Surigao	7	57.5	SW	1	25	**fair**
Yap	7	57.8	ENE	1	-	**rain**
Guam	7	57.8	E	1	-	**overcast**

天氣 Weather　晴 Clear b　晴 Fair bc　曇 Cloudy c　雨 Rain r　雪 Snow s　霧 Fog f　雷雨 Thunderstorm t

記號 Notation

八月 廿壹 日午后六時各地觀測表

OBSERVATIONS at 6p.m.(135° M.S.T.) September August 31 1926

測候所 STATIONS	氣壓 Air Press. mm. 700+	氣溫 Air Temp. °C	風向 Wind Direc.	風速 Vel. m/s	雲量 Clouds Amt.	雲形 Form	天氣 Weath.	雨量 Precip. mm. (2)
パラオ Palau	58.1	25.7	-	1	10	KN	r	2
恒春 Kôsyun	57.4	29.0	NE	2	0	K	b	-
澎湖 Hôko	57.6	30.7	N	3	1	CS	b	-
臺北 Taihoku	57.4	30.8	E	4	2	CK	b	-
石垣 Isigakizima	58.5	29.2	NNE	3	7	C	bc	-
那覇 Naha	56.8	30.2	NNW	6	-	C	b	-
名瀬 Naze	57.0	30.4	NE	3	9	CS	c	-
鹿兒島 Kagosima	58.2	28.5	NW	2	4	KN	bc	-
宮崎 Miyazaki	58.4	28.4	-	1	10	SK	c	-
熊本 Kumamoto	58.1	30.2	-	1	6	SK	b	-
足摺 Asizuri	58.1	28.5	-	1	6	KN	bc	-
高知 Kôti	58.4	29.1	-	0	10	N	r	-
室戶 Muroto	58.5	27.7	-	1	4	CS	bc	-
和歌山 Wakayama	57.4	29.2	-	0	10	SK	c	-
潮岬 Siomisaki	57.9	29.1	-	1	10	SK	c	-
大分 Ooita	58.4	29.2	-	0	6	KC	bc	-
松山 Matuyama	57.9	29.6	-	1	7	KC	bc	-
多度津 Tadotu	57.6	32.2	W	2	8	KC	c	-
廣島 Hirosima	58.0	30.7	-	1	10	SK	c	-
岡山 Okayama	57.4	31.1	W	3	4	CK	bc	-
大阪 Oosaka	57.7	30.2	WSW	4	7	CS	bc	2
富江 Tomie	59.0	27.8	NE	3	2	C	b	-
長崎 Nagasaki	58.4	28.9	N	2	4	SK	bc	-
福岡 Hukuoka	58.7	28.2	N	3	2	CK	b	-
筑豫 Ituhara	59.2	28.0	-	1	9	C	c	-
下関 Simonoseki	58 2	28.4	NW	5	0	SK	b	-
濱田 Hamada	58.9	27.5	N	2	1	CK	b	-
境 Sakai	58.6	27.1	N	2	3	CS	bc	-
宮津 Miyadu	58.5	26.9	W	2	2	SK	b	-
名古屋 Nagoya	58.3	28.4	SW	4	8	SK	c	-
濱松 Hamamatu	58.0	27.2	SSW	2	10	C	c	-
長津呂 Nagaturo	58.3	27.9	-	0	8	CS	c	-
横濱 Yokohama	57.8	28.0	-	1	6	KC	bc	-
東京 Tôkyô	57.7	27.9	S	6	9	CS	c	-
布良 Mera	57.4	26.0	E	6	3	CS	bc	-
銚子 Tyôsi	58.3	26.0	S	3	0	CS	b	-
八丈島 Hatidyôzima	57.5	28.4	-	1	0	-	b	-
父島 Titizima	58.1	22.3	-	1	10	S	f	-
筑波山 Tukubasan	58.2	25.1	-	0	10	KN	c	-
高山 Takayama								
長野 Nagano	56.2	23.3	E	3	6	SK	bc	-
甲府 Kôhu	56.8	27.6	NW	2	8	CS	c	-
前橋 Maebasi	57.5	25.9	NNE	6	10	SK	c	-
宇都宮 Utunomiya	58.3	23.8	-	1	10	N	t	-
福島 Hukusima	57.5	26.7	SW	2	10	KN	c	-
伊吹山 Ibukisan	59.2	18.7	WNW	8	10	CK	c	-
福井 Hukui	58.5	27.4	NNW	2	10	SK	c	-
特月 Minaduki	58.6	24.6	-	0	1	C	b	-
新潟 Niigata	58.6	26.1	N	2	10	KN	c	-
相川 Aikawa	58.4	24.5	NW	2	0	SK	b	-
秋田 Akita	58.7	24.6	-	1	7	SK	c	-
石巻 Isinomaki	57.7	24.2	SSE	2	10	SK	c	-
盛岡 Morioka	57.7	24.0	SW	2	3	KC	c	-
宮古 Miyako	56.7	22.8	W	2	9	KC	c	-
青森 Aomori	57.1	24.4	NW	2	1	K	b	-
函館 Hakodate	57.0	23.4	W	4	3	SK	bc	-
札幌 Sapporo	56.5	21.7	-	1	9	N	c	7
旭川 Asahigawa	55.8	19.4	W	2	7	K	bc	7
帶廣 Obihiro	56.1	18.4	ESE	3	10	SK	c	-
網走 Abasiri	55.2	20.2	-	1	8	N	c	3
根室 Nemuro	56.3	15.1	-	1	10	N	r	1
紗那 Syana	57.1	14.5	SE	2	9	SK	c	-
大泊 Ootomari	55.5	13.6	N	5	10	N	Cr	-
敷香 Sikka	56.1	13.0	ENE	2	10	S	c	-
釜山 Husan	59.1	26.2	-	1	4	C	bc	-
濟州島 Saisyûtô	60.0	26.6	N	2	10	CK	c	-
木浦 Moppo	59.8	26.3	NNW	7	10	C	c	-
仁川 Zinsen	60.2	25.5	NW	4	10	CS	c	-

船名 SHIP.	東經 'E Long.	北緯 'N Lat.	氣壓 Air Pressure	風向 Wind Direc.	風力 (3) Force	天氣 Weath.
OSK. Yosino m.	125	29	57.7	NE	3	bc
Reiyô maru	148	40	57.2	S	1	c
Taihoku maru	130	29	57.2	NE	3	bc
Siberia maru	151	35	60.2	E	5	c
Samarang maru	126	30	61.5	NE	3	bc
Hongkong maru	125	36	61.0	NNW	3	bc

地名 STATIONS	午前六時 6am 氣壓 Air Pressure 700+	風向 Wind Direc.	風力 Force (4)	氣溫 Temp.	雨量 Precip.	天氣 Weather	正午 NOON 氣壓 Air Pressure 700+	風向 Wind Direc.	風力 Force (4)	氣溫 Temp.	雨量 Precip.	天氣 Weather
漢口 *Hankow*												
芝罘 *Chefoo*	62.6	-	0	20	-	b	63.5	-	0	26	-	b

觀測所 STATIONS	時刻 Time	氣壓 Air Pressure 700+	風向 Wind Direc.	風力 (3) Force	氣溫 Air Temp.	天氣 Weather.
Hongkong	17	57.5	E	4	30	**overcast**
Manila	15	55.1	SW	4	30	**overcast**
Appari	15	56.3	NE	4	29	**overcast**
Legaspi	15	55.1	S	2	32	**overcast**
Hoilo	15	55.7	S	4	30	**overcast**
Surigao	15	55.7	W	4	30	**overcast**
Guam	15	56.9	SE	4	32	**overcast**
Basco	15	56.6	NE	4	-	**overcast**
Wladiwostock	7	58.8	-	0	-	-
Blagovestchensk	7	61.7	NW	2	-	-
Manchuria	7	64.9	-	0	-	-
Tsitsihar	7	62.3	NW	2	-	-
Harbin	7	61.8	N	3	-	-
Nikolaievsk	7	58.4	N	2	-	-
Khabarovsk	7	58.2	NE	1	-	-
Olga	7	57.3	-	0	-	-
Wladiwostock	13	57.9	NW	2	-	-
Harbin	13	61.3	N	4	-	-
Tsitsihar	13	62.2	NW	1	-	-
Nikolaievsk	13	56.6	W	3	-	-

Notes

午前六時/雨量ハ前日午后六時ヨリ/總量ヲ示ス (1) in the preceding 24 hours.

午后六時/雨量ハ前六時間ノ/總量ヲ示ス (2) in the preceding 6 hours.

(3) in Beaufort's scale.

(4) in the Land scale (0~9).

天氣圖
WEATHER CHART.

THE CENTRAL METEOROLOGICAL OBSERVATORY OF JAPAN. TOKYO.

午后六時
6p.m. September 3
1926

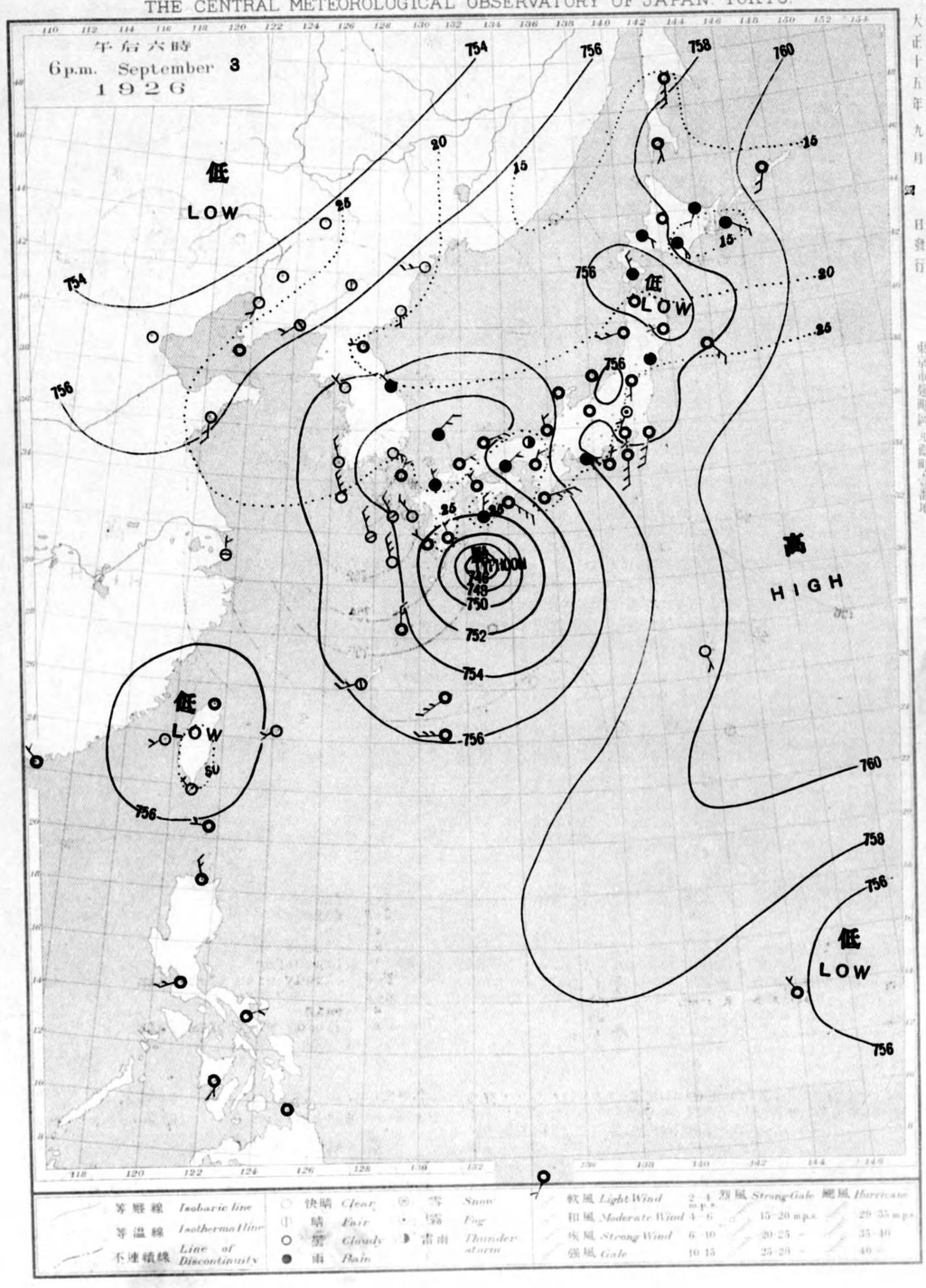

等壓線 Isobaric line
等温線 Isotherma line
不連續線 Line of Discontinuity
快晴 Clear
晴 Fair
曇 Cloudy
雨 Rain
雪 Snow
霧 Fog
雷雨 Thunder storm
軟風 Light Wind 2 3 m.p.s
和風 Moderate Wind 4~6
疾風 Strong Wind 6~10
強風 Gale 10~15
烈風 Strong Gale 15~20 m.p.s
颶風 Hurricane 20~25 / 25~30 / 30~35 / 35~40 / 40~

明治廿七年三月七日第三種郵便物認可
大正十五年九月 日發行
發行人 發行所
東京市麹町區元園町三番地
中央氣象臺
東京市神田區西小川町一丁目六番地
東京印刷合資會社 印刷者

天氣圖第二回大寫

午前六時
6a.m. September 3
1926

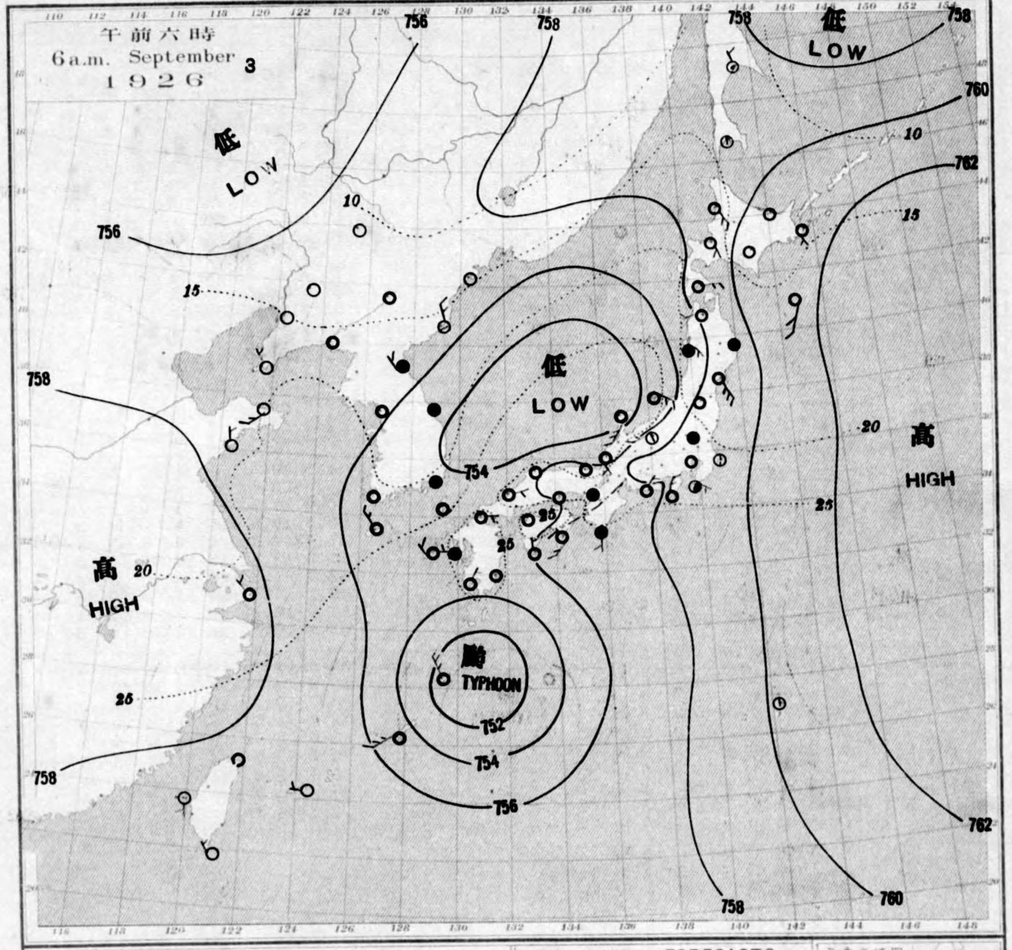

天氣概況

日本海ヰ部ニ七五一粍ノ低氣壓ヲ東北東ニ進ム。奄美大島ヲ颱風北上スルヲイカ大ニタダシテ居ルガ七六二粍ノ高氣壓ハ本州東海岸ヲ小笠原島東方ニアル拡張シテ居ル。全国概ネ曇天ヲ以テ近畿地方ヲ関東一部奥羽地方ハ小雨ヲ降セリ。満洲方面ハ大体良好ナルモ朝鮮ハ雨ヲ降セリ。

WEATHER FORECASTS

I	S-W	cloudy
II	N-E	changeable
III	〃	〃
IV	S-W	cloudy with some rain
V	N-E	〃
VI	S-W	〃
VII	〃	〃
VIII	N-E	〃
IX	〃	〃

	天氣豫報
第一區	南ノ方ヨリ西ノ風 曇
第二區	北ノ方ヨリ東ノ風 大体宜シカル
第三區	〃
第四區	南ノ方ヨリ西ノ風 曇少シ雨
第五區	北ノ方ヨリ東ノ風 〃
第六區	南ノ方ヨリ西ノ風 〃
第七區	〃 〃
第八區	北ノ方ヨリ東ノ風 〃
第九區	〃 〃

氣象區域圖

東京豫報 TOKYO.

今晩 東寄ノ風曇ノ勝チ時々雨
明四日 北東風曇少シ雨

暴風警報

第一号 三日午前九時三十分警戒ノ解ク。

九月 貳 日午前六時各地觀測表

OBSERVATIONS at 6a.m. (135° M.S.T.) September 2 1926

測候所 STATIONS	氣壓 Air Press. mm. 700+	氣溫 Air Temp. °C	風向 Wind Direc.	風速 Vel. m/s	雲量 Clouds Amt.	雲形 Form	天氣 Weath.	雨量 Precip. mm. (1)
パラオ Palau	58.7	23.4	-	0	10	N	c	45
恒春 Kôsyun	58.8	25.5	-	0	10	N	r	5
臺東 Taitô	59.7	25.4	W	2	7	SK	bc	-
臺南 Tainan	58.8	24.3	-	1	0	-	b	-
澎湖 Hôko	59.3	26.2	NW	2	0	-	b	-
臺北 Taihoku	58.9	23.4	-	1	1	SK	b	-
石垣 Isigakizima	58.7	24.3	-	0	1	K	b	-
那覇 Naha	56.4	28.3	NNW	8	10	SC	c	-
名瀬 Naze	56.4	26.2	-	1	9	SK	c	9
鹿兒島 Kagosima	58.4	24.5	-	1	9	SK	c	-
宮崎 Miyazaki	59.1	23.6	-	1	9	KN	c	-
熊本 Kumamoto	58.7	22.1	-	0	0	K	b	-
足摺 Asizuri	59.2	25.4	NNW	3	1	KN	b	-
高知 Kôti	59.5	24.1	-	1	4	KN	bc	7
室戶 Muroto	59.8	24.7	E	4	7	KC	bc	-
德島 Tokusima	59.5	22.1	-	1	9	KC	c	-
和歌山 Wakayama	59.8	21.8	E	2	0	-	b	-
潮岬 Siomisaki	59.5	24.8	ENE	2	0	-	b	-
大分 Ooita	59.5	21.6	S	2	0	-	b	-
松山 Matuyama	59.3	24.0	-	1	0	CK	b	-
多度津 Tadotu	58.7	22.1	-	1	6	SK	bc	-
廣島 Hirosima	59.9	23.2	NNE	2	10	SK	c	-
岡山 Okayama	60.2	21.0	-	1	1	CK	b	-
神戶 Kôbe	60.2	21.4	-	1	2	SK	b	-
大阪 Oosaka	59.9	21.8	NE	2	1	SK	b	-
京都 Kyôto	60.6	18.9	-	1	0	-	b	-
八木 Yagi	60.5	17.3	-	1	0	KC	b	-
富江 Tomie	58.6	23.4	-	0	0	C	b	-
長崎 Nagasaki	58.9	23.3	SSE	3	0	-	b	-
佐賀 Saga	59.0	21.2	-	1	1	SK	b	-
福岡 Hukuoka	58.9	20.6	-	0	4	KC	bc	-
嚴原 Ituhara	59.2	22.6	NNW	2	9	SK	c	-
下關 Simonoseki	59.0	23.4	E	2	1	SK	b	-
濱田 Hamada	59.2	20.4	ENE	2	3	K	bc	-
境 Sakai	59.5	23.8	E	4	7	SK	bc	-
宮津 Miyadu	60.4	18.4	-	1	0	SK	b	-
津 Tu	60.1	20.0	-	1	3	SK	bc	-
岐阜 Gihu	60.3	17.8	NW	2	0	SK	b	-
名古屋 Nagoya	60.4	18.4	NNW	3	0	-	b	-
濱松 Hamamatu	60.0	22.1	-	1	10	SC	c	-
長津呂 Nagaturo	60.2	23.1	NNE	4	2	SK	b	-
沼津 Numadu	59.9	23.2	E	2	7	CK	bc	-
横濱 Yokohama	60.6	22.7	NNW	3	3	SK	bc	12
東京 Tôkyo	60.6	21.7	NNW	2	7	CS	bc	3
熊谷 Kumagaya	60.6	21.6	-	0	4	CK	bc	-
布良 Mera	60.1	23.1	NE	2	10	SK	c	-
銚子 Tyôsi	59.7	22.9	NNE	7	10	K	c	2
八丈島 Hatidyozima	60.0	25.1	-	1	3	SK	bc	4
父島 Titizima	60.6	16.1	ENE	5	4	KC	bc	-
筑波山 Tukubasan								
高山 Takayama	62.0	15.6	-	0	10	S	c	-
飯田 Iida	62.1	14.5	-	0	10	S	f	-
松本 Matumoto	61.7	16.4	-	0	9	SK	c	-
長野 Nagano	61.0	16.2	-	0	10	SK	c	-
甲府 Kôhu	60.6	19.3	-	1	7	SK	bc	5
前橋 Maebasi	60.8	20.0	-	1	10	SK	c	-
足尾 Asio	60.9	16.4	-	1	8	SK	c	-
宇都宮 Utunomiya	60.9	18.3	-	0	2	KC	b	-
福島 Hukusima	60.8	16.2	-	0	1	C	b	-
彦根 Hikone	60.1	17.3	-	1	0	-	b	-
伊吹山 Ibukisan	60.9	16.0	WNW	8	0	C	b	-
福井 Hukui	60.5	15.8	-	1	0	K	b	-
金澤 Kanazawa	60.3	17.1	-	1	2	CS	b	-
特月 Minaduki	60.3	20.2	-	0	4	C	bc	-
伏木 Husiki	60.6	18.5	-	1	0	C	b	-
高田 Takata	60.7	17.1	-	1	1	C	b	-
新潟 Niigata	60.8	19.2	S	2	3	CK	bc	-
相川 Aikawa	60.1	20.5	E	2	9	KC	c	-

測候所 STATIONS	氣壓 Air Press. mm. 700+	氣溫 Air Temp. °C	風向 Wind Direc.	風速 Vel. m/s	雲量 Clouds Amt.	雲形 Form	天氣 Weath.	雨量 Precip. mm. (1)
山形 Yamagata	61.6	15.0	-	0	2	KC	b	-
秋田 Akita	60.6	13.5	-	0	10	SK	c	-
水戶 Mito	60.1	19.7	-	1	3	K	bc	-
金山 Kanayama	60.7	14.8	-	0	2	CK	b	-
石巻 Isinomaki	60.7	17.3	NNE	2	6	C	bc	1
水澤 Midusawa	61.1	14.0	-	0	3	C	bc	-
盛岡 Morioka	61.2	12.6	-	1	7	CK	bc	-
宮古 Miyako	60.5	15.0	W	3	4	KC	r	-
青森 Aomori	60.5	15.0	-	1	7	SK	bc	-
函館 Hakodate	60.7	14.2	N	3	10	CS	c	1
壽都 Suttu	60.3	15.9	S	3	8	C	c	-
札幌 Sapporo	60.3	16.0	-	1	2	C	b	-
羽幌 Haboro	59.0	14.9	SSE	3	0	SK	b	-
旭川 Asahigawa	60.5	11.1	-	0	10	S	f	-
帶廣 Obihiro	60.4	8.1	-	0	10	S	f	-
網走 Abasiri	58.8	13.4	-	1	0	-	b	5
釧路 Kusiro	59.3	10.0	-	1	2	SK	b	-
根室 Nemuro	58.3	14.2	SW	3	0	SK	b	-
紗那 Syana	56.2	11.2	NNW	9	10	S	c	6
大泊 Ootomari	58.3	13.7	-	0	6	SK	bc	-
敷香 Sikka	57.6	11.6	-	1	0	-	b	-
釜山 Husan	59.7	22.6	ENE	3	10	SK	c	-
濟州島 Saisyûtô	57.5	24.3	SE	3	10	SC	c	-
木浦 Moppo	58.0	22.8	E	3	10	SK	c	-
仁川 Zinsen	59.3	20.2	E	2	10	N	r	3
鎭南浦 Ryûganpo	59.0	18.0	-	1	10	N	r	1
大連 Dairen	59.3	20.3	WNW	2	10	SK	c	-
營口 Yinkow	58.6	17.7	-	0	10	S	c	-
奉天 Mukden	58.8	16.5	-	0	10	CS	c	-
長春 Changchun	59.2	14.1	-	0	10	SK	c	-
天津 Tientsin	59.8	20.0	-	1	10	SC	c	-
青島 Tsingtau	58.9	17.8	N	5	10	SK	c	14
上海 Shanghai	57.9	23.1	NNW	4	7	SK	bc	4
ラサ島 Rasazima	53.3	27.4	SW	8	10	N	r	100-200
大東島 Ooagarizima								

船名 SHIP.	東經 'E Long.	北緯 'N Lat.	氣壓 Air Pressure 700+	風向 Wind Direc.	風力 (3) Force	天氣 Weath.
Takasa maru	115	22	61.0	SW	1	c
Sakaki maru	121	36	58.4	N	4	r
Ginyô maru	122	27	58.7	SW	1	bc
Hôrai maru	125	29	57.2	N	1	bc
Siragi maru	129	35	57.9	NE	2	bc
Taito maru	130	31	57.4	SE	2	bc
Kagi maru	134	40	61.0	-	0	c
Kanzyu maru	135	34	56.7	NNE	1	bc
Esaki maru	138	34	61.5	NNW	1	c

觀測所 STATIONS	時刻 Time	氣壓 Air Pressure 700+	風向 Wind Direc.	風力 (3) Force	氣溫 Air Temp.	天氣 Weather.
Hongkong	11	59.3	ESE	1	26	fair
Manila	7	59.0	NE	2	24	fair
Vigan *Appari*	7	58.4	SE	2	25	overcast
Legaspi	7	58.4	-	0	24	fair
Iloilo	7	59.3	-	0	26	overcast
Massin *Basco*	7	58.4	N	1	25	overcast
Yap	7	58.4	-	0	-	overcast
Guam	7	58.1	SE	1	-	overcast

天氣 Weather　晴 Clear　晴 Fair　曇 Cloudy　雨 Rain　雪 Snow　霧 Fog　雷雨 Thunderstorm

記號 Notation　b　bc　c　r　s　f　t

九月 壹 日午后六時各地觀測表

OBSERVATIONS at 6p.m. (135° M.S.T.) September 1 1926

測候所 STATIONS	氣壓 Air Press. mm. 700+	氣溫 Air Temp. °C	風向 Wind Direc.	風速 Vel. m/s	雲量 Clouds Amt.	雲形 Form	天氣 Weath.	雨量 Precip. mm. (2)
パラオ Palau	58.5	26.3	NNE	2	10	N	c	3
恒春 Kôsyun	58.4	30.3	E	2	1	C	b	-
澎湖 Hôko	58.5	30.7	S	4	0	K	b	-
臺北 Taihoku	58.3	29.8	E	5	6	SK	bc	-
石垣 Isigakizima	58.6	30.0	NNW	4	1	K	b	-
那覇 Naha	56.6	29.7	NW	6	10	C	c	-
名瀬 Naze	56.7	29.5	-	1	10	CS	c	1
鹿兒島 Kagosima	58.1	30.0	NW	2	9	KN	c	-
宮崎 Miyazaki	58.4	28.4	E	2	9	SK	c	-
熊本 Kumamoto	58.0	29.7	NW	2	0	CK	b	-
足摺 Asizuri	58.5	28.7	-	1	4	C	bc	-
高知 Kôti	58.8	27.8	NW	2	10	N	t	-
室戶 Muroto	58.9	26.3	ENE	2	8	KN	c	-
和歌山 Wakayama	58.4	29.8	NNE	2	7	SK	bc	-
潮岬 Siomisaki	58.1	29.0	W	3	3	C	bc	-
大分 Ooita	58.3	28.2	-	0	10	K	c	-
松山 Matuyama	58.4	28.9	-	1	0	K	b	-
多度津 Tadotu	58.5	29.9	-	1	1	K	b	-
廣島 Hirosima	58.3	29.7	-	1	0	K	b	-
岡山 Okayama	58.8	28.6	SE	5	8	SK	c	-
大阪 Oosaka	58.9	28.5	N	5	1	SK	b	-
富江 Tomie	58.8	28.5	-	1	0	KC	b	-
長崎 Nagasaki	58.6	28.3	SW	3	0	K	b	-
福岡 Hukuoka	59.0	27.4	NNE	4	0	K	b	-
嚴原 Ituhara	59.7	26.2	N	3	0	SK	b	-
下關 Simonoseki	58.7	28.8	NE	3	0	SK	b	-
濱田 Hamada	59.4	26.4	ENE	4	10	KC	c	-
境 Sakai	60.1	24.8	ENE	2	1	SK	b	-
宮津 Miyadu	60.1	25.1	ENE	3	3	SK	bc	-
名古屋 Nagoya	58.4	26.6	NNW	6	1	K	b	-
濱松 Hamamatu	57.3	29.7	W	5	1	KC	b	-
長津呂 Nagaturo	57.6	26.8	ENE	4	0	SK	b	-
横濱 Yokohama	58.2	26.1	ESE	5	10	SK	c	-
東京 Tôkyô	58.3	26.2	E	4	10	N	c	-
布良 Mera	57.9	27.2	-	0	3	SK	bc	-
銚子 Tyôsi	58.2	23.2	ESE	3	10	SK	c	-
八丈島 Hatidyôzima	59.4	28.2	-	0	10	SK	c	1
父島 Titizima	58.5	19.5	ENE	7	8	SK	c	-
筑波山 Tukubasan	59.7	22.0	NNW	2	4	C	bc	-
高山 Takayama								
長野 Nagano	59.3	21.2	N	2	8	C	c	-
甲府 Kôhu	56.5	27.5	ENE	6	8	SK	c	-
前橋 Maebasi	58.3	24.8	NNW	4	6	K	bc	-
宇都宮 Utunomiya	58.6	25.5	-	1	4	KC	bc	-
福島 Hukusima	58.3	24.6	-	1	1	K	b	-
伊吹山 Ibukisan	60.4	15.0	NNW	12	0	C	b	-
福井 Hukui	60.1	24.8	N	3	0	C	b	-
特月 Minaduki	60.2	22.9	-	1	8	C	c	-
新潟 Niigata	60.1	24.2	NNE	2	8	C	c	-
相川 Aikawa	59.8	23.4	NW	3	6	C	bc	-
秋田 Akita	59.1	22.0	NW	2	7	SK	bc	-
石巻 Isinomaki	58.4	23.1	W	2	9	SK	c	-
盛岡 Morioka	58.0	22.7	WNW	4	6	KC	bc	-
宮古 Miyako	57.6	22.7	NE	2	3	K	bc	-
青森 Aomori	58.7	22.0	WNW	3	0	-	b	-
函館 Hakodate	58.4	20.4	NNW	6	7	SK	bc	-
札幌 Sapporo	58.8	17.4	-	1	6	SK	bc	-
旭川 Asahigawa	57.9	17.4	-	1	1	K	b	-
帶廣 Obihiro	57.0	10.1	NW	6	0	SK	b	-
網走 Abasiri	57.4	13.6	-	1	4	SK	bc	-
根室 Nemuro	56.5	15.2	NW	5	1	SK	b	-
紗那 Syana	54.3	11.6	NW	7	10	N	r	1
大泊 Ootomari	56.5	14.9	E	2	1	SK	b	-
敷香 Sikka	56.0	14.0	SSE	5	10	S	c	-
釜山 Husan	60.2	25.3	SE	2	8	SK	c	-
濟州島 Saisyûtô	59.3	25.4	NE	5	2	SK	b	-
木浦 Moppo	59.1	27.4	WSW	2	6	SK	bc	-
仁川 Zinsen	59.7	24.7	-	1	10	SC	c	-

地名 STATIONS	午前六時 6am. 氣壓 Air Pressure 700+	風向 Wind Direc.	風力 Force (4)	氣溫 Temp.	雨量 Precip.	天氣 Weather	正午 NOON 氣壓 Air Pressure 700+	風向 Wind Direc.	風力 Force (4)	氣溫 Temp.	雨量 Precip.	天氣 Weather
漢口 *Hankow*												
芝罘 *Chefoo*	62.6	NW	1	22	-	c	62.4	NW	1	23	-	c

船名 SHIP.	東經 'E Long.	北緯 'N Lat.	氣壓 Air Pressure 700+	風向 Wind Direc.	風力 Force	天氣 Weath.
Sakaki maru	122	38	61.5	SSE	2	c
Kanzyu maru	136	34	56.9	W	3	r
Reiyô maru	152	32	52.3	S	2	c
Korea maru	136	33	56.7	NW	3	r
Taihoku maru	134	33	57.7	ENE	2	bc
Siberia maru	142	35	59.5	N	1	c
Yoneyama maru	139	34	54.9	ESE	2	b
America maru	127	34	58.4	E	3	bc

觀測所 STATIONS	時刻 Time	氣壓 Air Pressure 700+	風向 Wind Direc.	風力 (3) Force	氣溫 Air Temp.	天氣 Weather.
Hongkong	17	58.7	SE	4	25	rain
Manila	15	56.9	WSW	4	32	fair
Appari	15	57.2	ENE	2	30	overcast
Legaspi	15	56.6	NE	2	34	fair
Iloilo	15	56.9	S	4	30	overcast
Massin	15	56.9	S	1	30	overcast
Basco	15	57.5	SE	2	-	overcast
Guam	15	58.1	ESE	4	32	fair
Wladiwostock	7	62.1	NE	2	-	-
Pavlovych	7	58.6	-	0	-	-
Blagovestchensk	7	59.6	NW	2	-	-
Manchuria	7	61.1	-	0	-	-
Tsitsihar	7	62.2	W	1	-	-
Harbin	7	63.2	S	1	-	-
Nikolaievsk	7	55.8	NW	3	-	-
Khabarovsk	7	58.1	W	3	-	-
Wladiwostock	13	61.5	-	0	-	-
Harbin	13	61.9	W	3	-	-
Tsitsihar	13	60.5	W	3	-	-
Nikolaievsk	13	55.2	W	4	-	-

例 Notes

午前六時ノ雨量ハ前廿四時間ノ總量ニシテ (1) in the preceding 24 hours.

午后六時ノ雨量ハ前六時間ノ總量ナリ (2) in the preceding 6 hours.

外國及船舶觀測ノ風力ハビユーホルト級ニシテ (3) in Beaufort's scale.

漢口、芝罘ノ風力ハ六階級ナリ (4) in the Land scale (0-6)

天氣圖
WEATHER CHART.
THE CENTRAL METEOROLOGICAL OBSERVATORY OF JAPAN. TOKYO.

午後六時
6p.m. September 4
1926

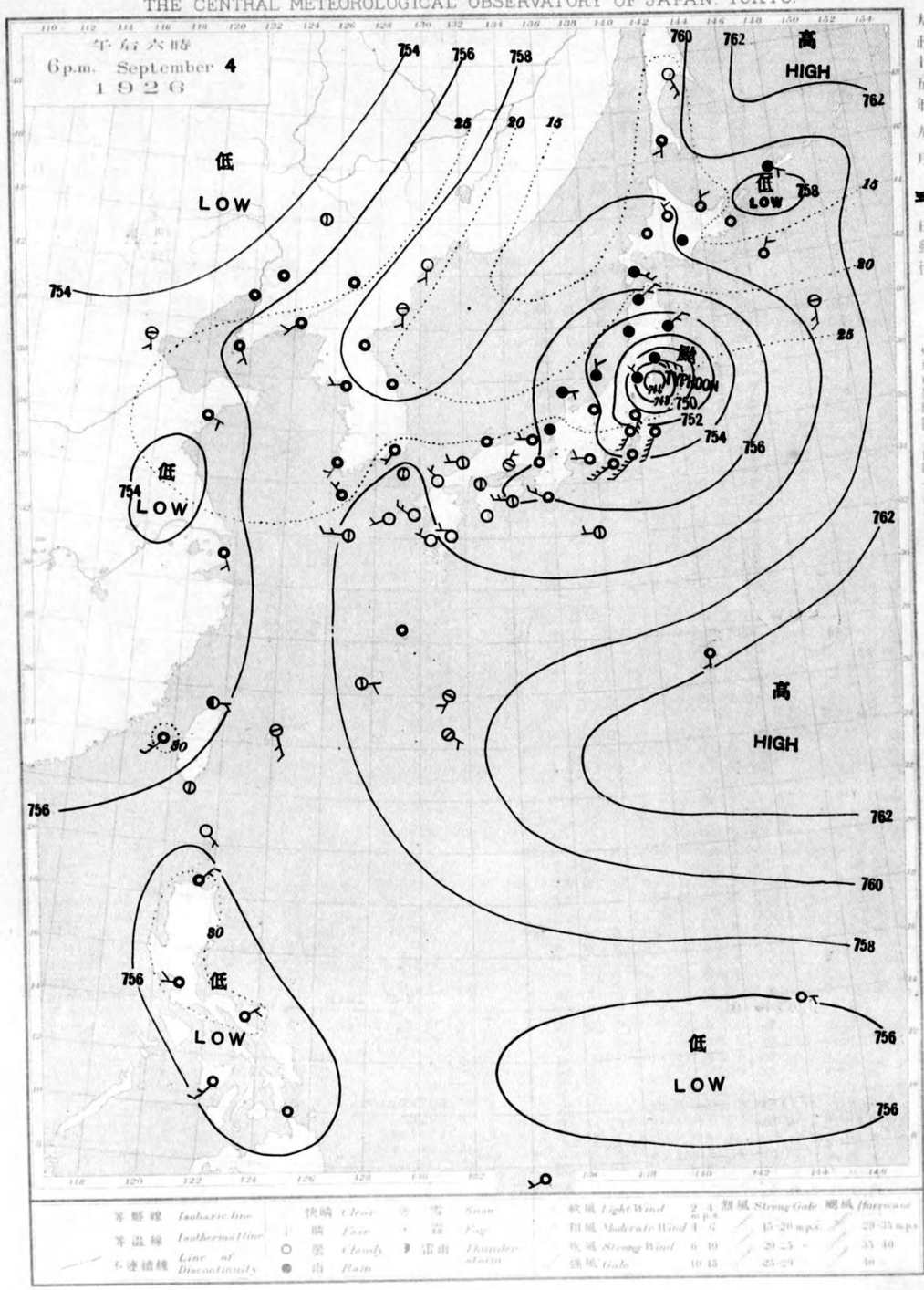

等壓線 Isobaric line　　快晴 Clear　雪 Snow　　軟風 Light Wind　2 4 Sept.　類風 Strong Gale　颶風 Hurricane
等温線 Isothermal line　上 晴 Fair　霧 Fog　和風 Moderate Wind　4 6　15-20 m.p.s.　28-35 m.p.s.
不連續線 Line of Discontinuity　○ 曇 Cloudy　雷雨 Thunder storm　強風 Strong Wind　6 10　20-25 〃　35 40
● 雨 Rain　強風 Gale　10 45　25-29 〃　40 〃

明治廿七年三月七日第三種郵便物認可
大正十五年九月　日發行

發行人　發行所
東京市麻布區西小川町一丁目六番地
印刷者　印刷所
東京市麻布區元龍町十番地

中央氣象臺

天氣圖第二圖七號

天氣圖
WEATHER CHART.
THE CENTRAL METEOROLOGICAL OBSERVATORY OF JAPAN. TOKYO.

午前六時
6a.m. September 4
1926

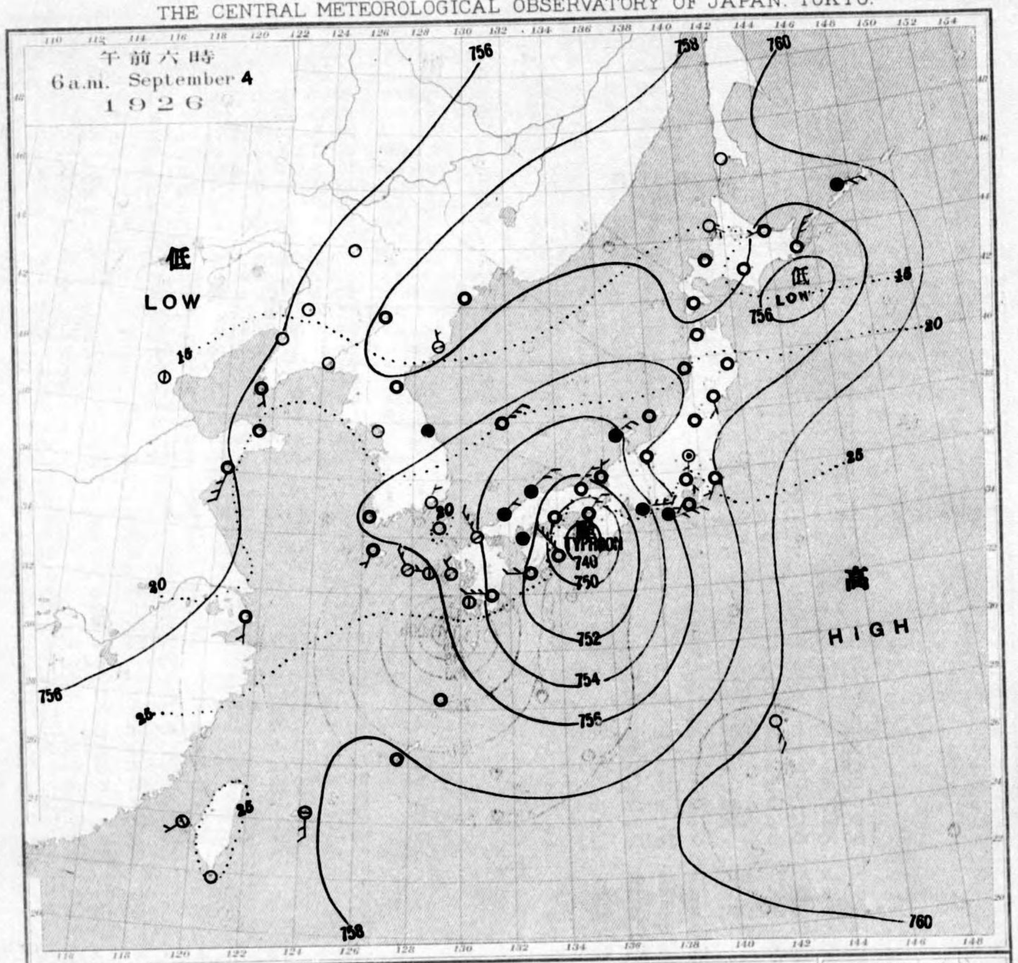

天氣概況

昨夜四国足摺ノ南方沖合ニ在ツタ七四〇粍前後ノ低氣壓ハ北東ニ進ミ今朝四国室戸崎ノ東二十里ノ海上ニアリ四国近海ヨリ静岡縣マデハ風西ノ方ニ強ク本州中部以東ハ概ネ曇天トナル九州ニアハ天候ガ恢復シ来タ「蒲洲朝東京ニアハ晴天ノ所ガ多イ高気圧ハ「ウラジオストック」海ニアリ大ニ発達ノ氣配ヲ示シ日本方面ニテモ余程度ノモノデアル

天氣豫報

第一區	南ノ方東ノ風	晴
第二區	南ノ方西ノ風	今ノ内曇
第三區	今ノ内	曇
第四區	今ノ内	天気良クナル
第五區	今ノ内	曇ノ内雨
第六區	北ノ方西ノ風	
第七區	北ノ方東ノ風	雨
第八區	今ノ内	曇ノ内雨
第九區	今ノ内	

WEATHER FORECASTS

I	S-E	fair
II	S-W	fair
III	〃	〃
IV	〃	cloudy
V	〃	improving
VI	N-W	cloudy with some rain
VII	N-E	〃
VIII	〃	rain
IX	〃	cloudy with some rain

東京豫報 TOKYO.

今晩ハ南西ノ風稍強ク曇リ時々雨
明五日ハ南西ノ風又気良クナル 雨モイクラカアル

暴風警報

第三九号風雨強カルベシ二日午后七時五十五分警戒ス
第四六号風雨強カルベシ二日午后八時十分警戒ス
東京地方風雨猶強カルベシ四日午前一時二十分警戒ス
東京地方四日午前六時四十分警戒ヲ解ク
東京地方風雨強カルベシ四日午前八時警戒ス
第七号風雨強カルベシ四日午前九時二十分警戒ス

九月 參 日午前六時各地觀測表

OBSERVATIONS at 6a.m.(135° M.S.T.) September 3 1926

測候所 STATIONS	氣壓 Air Press. mm. 700+	氣温 Air Temp. °C	風向 Wind Direc.	風速 Vel. m/s	雲量 Clouds Amt.	雲形 Form	天氣 Weath.	雨量 Precip. mm. (1)
パラオ Palau	58.1	25.5	-	0	8	SC	c	-
恒春 Kôsyun	57.1	25.9	NW	2	1	SK	b	5
臺東 Taitô	57.4	25.0	WNW	2	0	-	b	-
臺南 Tainan	57.7	24.0	E	2	0	-	b	-
澎湖 Hôko	57.8	27.6	S	3	4	N	bc	-
臺北 Taihoku	57.4	24.4	-	1	9	SK	c	-
石垣 Isigakizima	57.8	26.2	W	2	2	C	b	-
那覇 Naha	55.8	27.6	WSW	6	10	SC	c	-
名瀬 Naze	51.4	25.4	NNW	7	10	SK	c	31
鹿兒島 Kagosima	54.6	26.6	NE	3	10	SK	c	-
宮崎 Miyazaki	55.7	23.8	-	1	10	KN	c	2
熊本 Kumamoto	55.6	23.0	-	0	10	CS	c	-
足摺 Asizuri	56.0	25.4	N	2	10	C	c	6
高知 Kôti	56.8	24.0	-	1	10	SK	c	64
室戶 Muroto	56.7	25.3	SSW	4	10	N	c	33
德島 Tokusima	56.2	25.0	-	1	10	KN	t	7
和歌山 Wakayama	57.0	23.8	N	2	10	N	r	44
潮岬 Siomisaki	57.1	25.9	S	3	10	N	r	18
大分 Oita	55.4	22.4	-	0	10	CS	c	-
松山 Matuyama	55.8	23.2	-	1	10	CS	c	3
多度津 Tadotu	55.9	24.6	-	0	10	KN	c	-
廣島 Hirosima	55.6	24.9	-	1	6	S	bc	-
岡山 Okayama	56.0	25.4	-	0	10	SK	c	-
神戶 Kôbe	57.6	24.6	-	1	10	N	c	1
大阪 Oosaka	57.3	24.0	-	1	10	N	r	3
京都 Kyôto	57.4	22.6	-	0	10	N	r	-
八木 Yagi	57.3	22.7	-	1	10	N	r	1
富江 Tomie	55.0	25.2	WNW	3	10	CS	c	-
長崎 Nagasaki	55.2	24.0	W	2	10	N	r	8
佐賀 Saga	57.9	22.0	-	0	10	SK	c	-
福岡 Hukuoka	55.0	24.6	-	1	10	SK	c	-
銀座 Ituhara	54.6	23.3	-	1	10	SK	c	5
下關 Simonoseki	55.1	25.4	E	3	9	SK	c	1
濱田 Hamada	55.2	22.8	ENE	2	9	CS	c	-
境 Sakai	55.4	24.6	-	0	10	SK	c	-
宮津 Miyadu	56.2	26.7	-	1	10	N	c	-
津 Tu	57.8	24.6	-	1	10	N	c	-
岐阜 Gihu	57.6	23.4	WNW	2	7	S	b	20
名古屋 Nagoya	58.3	23.8	-	0	10	SK	c	-
濱松 Hamamatu	57.5	22.7	NE	3	9	SK	c	1
長津呂 Nagaturo	56.5	24.2	NNE	5	10	SK	c	-
沼津 Numadu	57.1	22.6	-	1	10	SK	c	2
横濱 Yokohama	59.7	22.2	-	1	10	S	c	-
東京 Tôkyo	59.7	21.4	-	1	10	N	c	1
熊谷 Kumagaya	59.8	21.5	-	1	10	SK	c	-
館其 Mera	59.3	25.5	ESE	2	10	SK	t	-
銚子 Tyôsi	59.1	23.8	-	1	7	SK	bc	-
八丈島 Hatidyozima	60.1	24.5	-	0	3	SK	bc	-
父島 Titizima	59.4	18.4	S	3	10	S	f	-
筑波山 Tukubasan								
高山 Takayama	58.1	20.1	-	0	10	N	c	10
飯田 Iida	58.2	21.6	-	0	7	SK	bc	-
松本 Matumoto	57.6	22.1	S	5	9	SK	c	2
長野 Nagano	56.8	22.9	WSW	4	3	SK	bc	2
甲府 Kôhu	59.3	21.2	-	0	7	SK	bc	-
前橋 Maebasi	59.9	20.0	-	1	10	N	r	-
足尾 Asio	59.1	18.4	-	0	10	N	r	5
宇都宮 Utunomiya	59.8	20.1	-	0	10	N	r	-
福島 Hukusima	58.9	19.8	-	1	10	S	c	-
彦根 Hikone	57.0	24.1	-	1	10	SK	c	-
伊吹山 Ibukisan	58.3	17.4	SE	10	10	S	f	1
福井 Hukui	55.8	25.6	SSW	2	8	KC	c	-
金澤 Kanazawa	54.7	21.8	-	1	3	KC	bc	-
特月 Minaduki	53.9	25.6	SSW	7	9	C	c	-
伏木 Husiki	54.8	21.0	SW	2	6	SK	bc	-
高田 Takata	54.8	25.7	SSW	4	10	C	c	-
新潟 Niigata	55.7	25.2	SSW	4	10	CK	c	-
相川 Aikawa	54.7	26.0	ESE	5	10	SK	c	-

測候所 STATIONS	氣壓 Air Press. mm. 700+	氣温 Air Temp. °C	風向 Wind Direc.	風速 Vel. m/s	雲量 Clouds Amt.	雲形 Form	天氣 Weath.	雨量 Precip. mm. (1)
山形 Yamagata	58.7	18.2	-	1	10	SK	c	-
秋田 Akita	57.0	19.8	SSE	2	10	N	r	2
水戶 Mito	59.5	19.0	-	1	10	SK	c	-
金山 Kanayama	58.7	16.9	-	0	10	SK	c	-
石卷 Isinomaki	59.8	21.7	SE	6	10	SK	c	-
水澤 Midusawa	59.6	19.7	SSE	5	10	S	c	-
盛岡 Morioka	59.5	17.7	-	1	10	-	c	-
宮古 Miyako	59.8	18.5	-	0	10	N	r	-
青森 Aomori	58.0	16.8	WSW	2	10	N	c	-
函館 Hakodate	59.4	18.9	E	4	10	SC	c	-
壽都 Suttu	58.8	18.3	SSE	9	10	SC	c	-
札幌 Sapporo	59.9	16.4	SE	2	10	SK	c	-
羽幌 Haboro	59.6	16.1	SE	4	10	SC	c	-
旭川 Asahigawa	60.6	13.0	-	0	10	S	f	-
帶廣 Obihiro	61.3	12.3	-	0	10	SK	c	-
網走 Abasiri	60.7	14.4	-	0	10	SC	c	-
釧路 Kusiro	60.7	11.3	-	1	10	S	c	-
根室 Nemuro	61.3	14.8	SSE	2	10	SC	c	-
紗那 Syana	61.2	12.2	SE	2	8	C	c	-
大泊 Ootomari	59.5	12.4	-	0	7	SC	bc	-
歌香 Sikka	58.1	10.3	NNW	2	10	S	f	-
釜山 Husan	54.5	22.4	-	1	10	N	r	8
濟州島 Saisyûtô	54.8	22.8	NW	4	10	SK	c	3
木浦 Moppo	55.4	20.8	-	1	10	N	c	28
仁川 Zinsen	56.1	18.2	-	1	10	KC	c	16
江陵 Kôryô	55.2	18.6	-	0	10	N	r	14
元山 Gensan	57.0	15.3	WNW	3	10	N	r	49
城津 Zyôsin	57.2	15.0	NNW	4	6	SK	bc	4
雄基 Yûki	57.4	15.0	-	1	1	SK	b	-
中江鎭 Tyûkôtin	56.6	14.5	-	0	10	SK	c	8
龍岩浦 Ryûganpo	57.6	17.0	-	1	8	SK	c	10
大連 Dairen	56.9	19.3	NW	2	0	S	b	-
營口 Yinkow	56.6	15.0	-	1	0	-	b	-
奉天 Mukden	56.5	14.1	-	1	0	-	b	-
長春 Changchun	56.8	12.6	-	0	0	-	b	-
天津 Tientsin	56.5	20.0	-	0	-	-	b	-
青島 Tsingtau	57.6	19.2	N	2	1	SK	b	-
上海 Shanghai	58.6	20.7	NW	3	8	SK	c	-
那覇 Naha	56.4	26.9	W	9	6	N	bc	0-10
大東島 Oogarizima	54.3	-	SW	10	10	SK	c	100-200

船名 SHIP.	東經 'E Long.	北緯 'N Lat.	氣壓 Air Pressure 700+	風向 Wind Direc.	風力 (3) Force	天氣 Weath.
Sydney maru	122	28	56.9	N	2	c
Ginyô maru	125	30	56.4	NNW	4	c
Sinano maru	128	33	55.4	NW	4	c
Hôeisan maru	154	45	57.2	NNW	6	c
Takoma maru	145	41	60.0	SSW	4	c
Montreal maru	142	36	58.2	S	2	bc
Egaki maru	136	34	58.9	NW	3	r
Taito maru	133	32	54.9	SE	3	bc
Celebes maru	128	31	56.4	NW	4	c
Sakaki maru	122	34	57.7	NNW	2	bc
Yoneyama maru	142	39	57.4	SE	4	c

觀測所 STATIONS	時刻 Time	氣壓 Air Pressure 700+	風向 Wind Direc.	風力 (3) Force	氣温 Air Temp.	天氣 Weather.
Hongkong	11	58.1	W	1	26	overcast
Manila	7	57.2	-	0	24	overcast
Appari	7	57.8	S	2	25	overcast
Legaspi	7	57.5	SW	1	24	fair
Iloilo	7	58.4	-	0	25	overcast
Massin	7	52.8	N	1	25	overcast
Yap	7	57.8	WSW	2	-	overcast
Guam	7	57.2	-	0	-	overcast

天氣 Weather　快晴 Clear　晴 Fair　曇 Cloudy　雨 Rain　雪 Snow　霧 Fog　雷雨 Thunderstorm

記號 Notation　b　bc　c　r　s　f　t

九月 貳 日午后六時各地觀測表

OBSERVATIONS at 6p.m.(135° M.S.T.) September 2 1926

測候所 STATIONS	氣壓 Air Press. mm. 700+	氣温 Air Temp. °C	風向 Wind Direc.	風速 Vel. m/s	雲量 Clouds Amt.	雲形 Form	天氣 Weath.	雨量 Precip. mm. (2)
パラオ Palau	58.5	27.7	-	1	10	KN	c	-
恒春 Kôsyun	56.6	30.2	NW	3	8	SK	c	-
澎湖 Hôko	57.3	30.8	W	3	0	-	b	-
臺北 Taihoku	56.4	32.5	NW	4	0	-	b	-
石垣 Isigakizima	57.1	29.6	WNW	3	1	C	b	-
那覇 Naha	55.0	29.1	W	5	7	SK	bc	-
名瀬 Naze	53.9	29.0	NNE	9	10	SK	c	-
鹿兒島 Kagosima	55.8	30.0	SSE	4	6	C	bc	-
宮崎 Miyazaki	56.5	28.9	SSE	5	10	C	c	-
熊本 Kumamoto	55.4	31.6	-	0	9	SK	c	-
足摺 Asizuri	57.5	29.3	-	1	4	C	bc	-
高知 Kôti	57.6	28.1	SSE	2	9	SK	c	-
室戶 Muroto	57.5	26.9	E	3	3	CS	bc	-
和歌山 Wakayama	57.0	29.8	SW	4	8	SK	c	-
潮岬 Siomisaki	58.1	26.4	NE	4	6	KC	bc	-
大分 Oita	55.2	30.2	SSE	4	7	KN	bc	-
松山 Matuyama	56.0	27.8	-	1	9	SK	c	3
多度津 Tadotu	56.3	29.6	-	1	8	C	c	-
廣島 Hirosima	56.4	28.7	-	1	9	SK	c	-
岡山 Okayama	56.5	28.5	E	2	9	SK	c	-
大阪 Oosaka	57.1	28.7	WNW	3	9	SK	c	-
富江 Tomie	55.8	28.7	SW	4	8	CK	c	-
長崎 Nagasaki	55.9	27.2	WSW	5	4	SK	bc	-
福岡 Hukuoka	55.7	28.8	N	2	10	SK	c	-
銀座 Ituhara	55.2	27.9	SSW	3	10	SK	c	-
下關 Simonoseki	55.4	26.4	E	5	7	SK	bc	1
濱田 Hamada	55.4	27.2	-	1	6	K	bc	-
境 Sakai	55.6	26.8	-	0	9	SC	c	-
宮津 Miyadu	56.9	26.4	-	1	4	SK	bc	-
名古屋 Nagoya	56.9	27.0	SSE	2	10	SK	c	-
濱松 Hamamatu	59.1	26.1	SE	2	9	SK	c	-
長津呂 Nagaturo	59.7	25.7	NE	4	0	CS	b	-
横濱 Yokohama	59.9	25.4	ESE	5	9	KC	c	-
東京 Tôkyo	59.8	26.0	SE	4	1	SK	b	-
館其 Mera	59.6	25.1	E	3	0	-	b	-
銚子 Tyôsi	59.7	22.9	ENE	5	0	CS	b	-
八丈島 Hatidyôzima	60.7	27.3	-	0	0	-	b	-
父島 Titizima	60.3	18.6	ESE	4	0	-	b	-
筑波山 Tukubasan	58.2	24.4	-	0	10	N	c	-
長野 Nagano	57.4	24.2	-	0	3	N	bc	-
甲府 Kôhu	59.1	25.7	SSE	3	10	SK	c	-
前橋 Maebasi	59.5	25.0	E	2	10	SK	c	-
宇都宮 Utunomiya	60.1	23.9	ESE	2	0	SK	b	-
福島 Hukusima	59.7	23.4	NE	2	10	K	c	-
伊吹山 Ibukisan	59.7	17.0	SW	7	9	KC	c	-
福井 Hukui	57.3	26.8	NNW	2	9	KC	c	-
特月 Minaduki	58.0	23.2	-	1	10	SC	c	-
新潟 Niigata	59.0	23.8	NE	2	4	C	bc	-
相川 Aikawa	58.5	23.1	E	2	9	C	c	-
秋田 Akita	59.7	20.9	-	1	10	SK	c	-
石巻 Isinomaki	61.8	20.7	E	2	1	SK	b	-
盛岡 Morioka	60.2	20.2	-	1	10	SC	c	-
宮古 Miyako	60.9	19.8	-	0	10	SK	c	-
青森 Aomori	60.2	21.3	-	0	10	SK	c	-
函館 Hakodate	60.4	21.0	WNW	3	10	SC	c	-
札幌 Sapporo	60.0	21.0	-	0	9	C	c	-
旭川 Asahigawa	59.4	20.0	-	1	1	C	b	-
帶廣 Obihiro	59.1	17.2	-	1	6	SK	bc	-
根室 Nemuro	59.6	16.6	S	2	0	-	b	-
紗那 Syana	60.9	19.4	N	2	10	CS	c	-
大泊 Ootomari	57.8	18.8	-	1	0	-	b	-
歌香 Sikka	56.2	16.4	S	5	0	-	b	-
釜山 Husan	55.3	24.8	-	1	10	SK	c	-
濟州島 Saisyûtô	54.6	25.0	WNW	7	10	N	r	3
木浦 Moppo	52.2	23.5	S	3	10	SK	c	25
仁川 Zinsen	56.2	18.4	-	1	10	N	c	4

地名 STATIONS	午前六時 6am. 氣壓 Air Pressure 700+	風向 Wind Direc.	風力 Force	氣温 Temp.	雨量 Precip.	天氣 Weather	正午 NOON 氣壓 Air Pressure 700+	風向 Wind Direc.	風力 (4) Force	氣温 Temp.	雨量 Precip.	天氣 Weather
漢口 Hankow			(4)						(4)			
芝罘 Chefoo	59.2	-	0	13	8	c	58.9	NW	2	23	-	c

船名 SHIP.	東經 'E Long.	北緯 'N Lat.	氣壓 Air Pressure 700+	風向 Wind (3) Direc.	風力 Force	天氣 Weath.
1st Sinsei m.	122	38	53.4	NW	2	b
Celebes maru	125	31	57.2	WNW	4	bc
Hôrai maru	127	31	54.9	WNW	4	bc
Yamasiro maru	128	33	51.6	SE	2	c
Seikai maru	131	34	52.3	N	3	c
Taito maru	132	31	55.6	E	2	bc
Kagi maru	135	38	58.2	NE	2	c
Tentyô maru	137	34	53.1	SSE	3	bc
Kureha maru	148	42	59.2	NW	4	bc
Reiyô maru	157	44	45.2	NW	5	c

觀測所 STATIONS	時刻 Time	氣壓 Air Pressure 700+	風向 Wind Direc.	風力 (3) Force	氣温 Air Temp.	天氣 Weather.
Hongkong	17	57.8	W	2	30	overcast
Manila	15	57.8	W	4	30	overcast
Appari	15					
Legaspi	15	57.5	NE	2	32	fair
Iloilo	15	57.8	SSW	4	30	overcast
Surigao	15	57.2	-	0	29	overcast
Tacloban	15	57.5	NE	2	29	overcast
Guam	15	57.2	ESE	2	-	overcast
Wladiwostock	7	61.0	-	0	-	-
Manchuria	7	56.0	-	0	-	-
Tsitsihar	7	58.0	W	3	-	-
Harbin	7	60.3	S	3	-	-
Olga	7	60.8	NE	2	-	-
Wladiwostock	13	60.0	-	0	-	-
Harbin	13	58.4	S	2	-	-
Tsitsihar	13	56.2	SW	4	-	-
Nikolaievsk	13	54.1	W	3	-	-

凡例
午前六時ノ雨量ハ前日午后四時ヨリ總量ニシテ
午后六時ノ雨量ハ前六時間ノ總量ナリ
外國及船舶ノ風力ハビユーホルト級ニシテ
漢口芝罘ノ風力ハ六階級ナリ

Notes
(1) in the preceding 24 hours.
(2) in the preceding 6 hours.
(3) in Beaufort's scale.
(4) in the Land scale (0~6).

天氣圖
WEATHER CHART.
THE CENTRAL METEOROLOGICAL OBSERVATORY OF JAPAN. TOKYO.

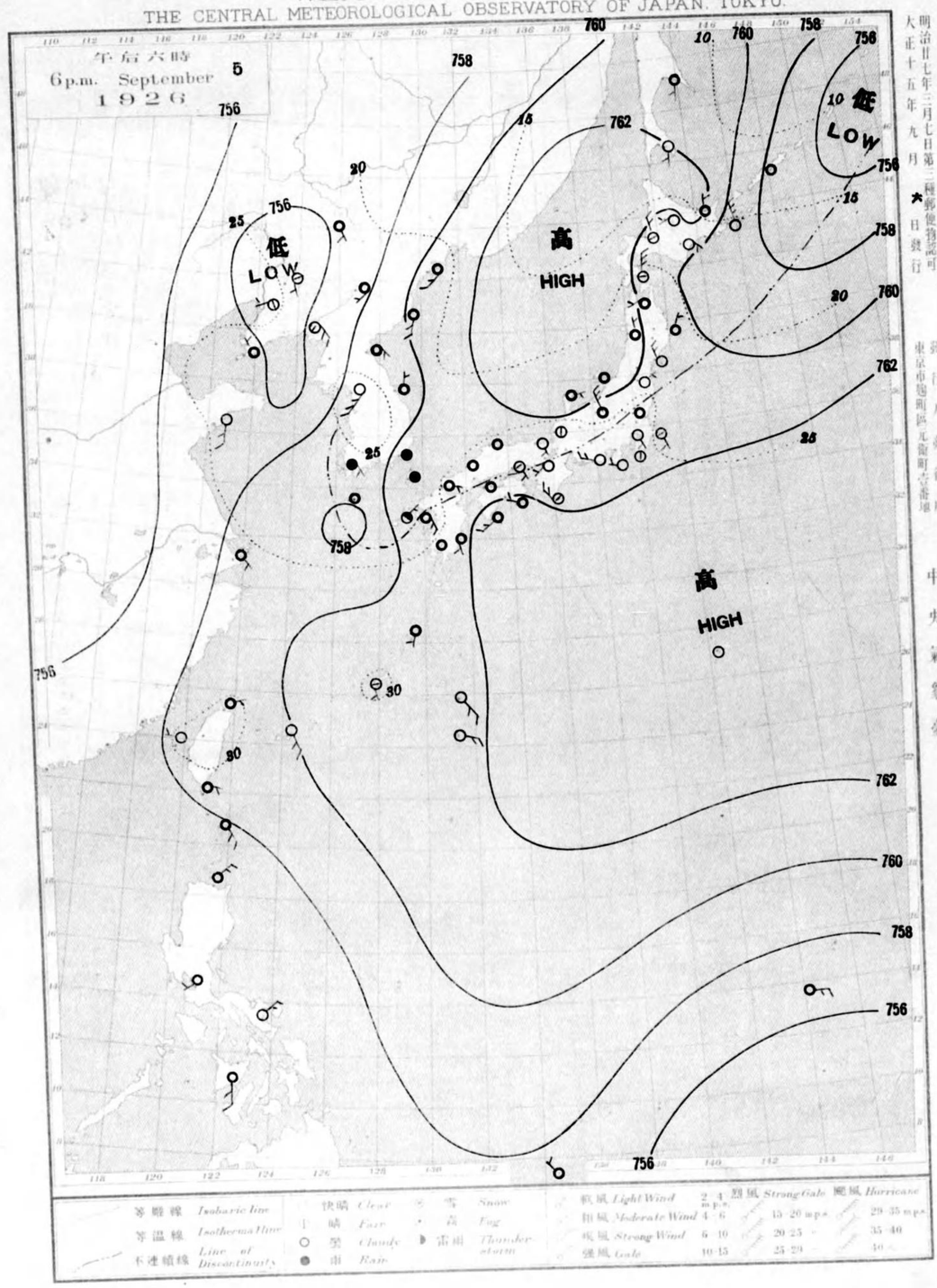

等壓線 Isobaric line	快晴 Clear	雪 Snow	軟風 Light Wind	2-4 m.p.s.	烈風 Strong Gale	颶風 Hurricane
等溫線 Isothermal line	晴 Fair	霧 Fog	和風 Moderate Wind	4-6	15-20 m.p.s.	29-35 m.p.s.
不連續線 Line of Discontinuity	曇 Cloudy	雷雨 Thunderstorm	疾風 Strong Wind	6-10	20-25	35-40
	雨 Rain		強風 Gale	10-15	25-29	40

明治廿七年三月七日第三種郵便物認可
大正十五年九月六日發行
發行人發行所 東京市麹町區元衛町壹番地
中央氣象臺
東京市神田區西小川町一丁目六番地
販賣印刷者合資會社清華堂 定價郵稅共金五錢

天氣圖
WEATHER CHART.
THE CENTRAL METEOROLOGICAL OBSERVATORY OF JAPAN. TOKYO.

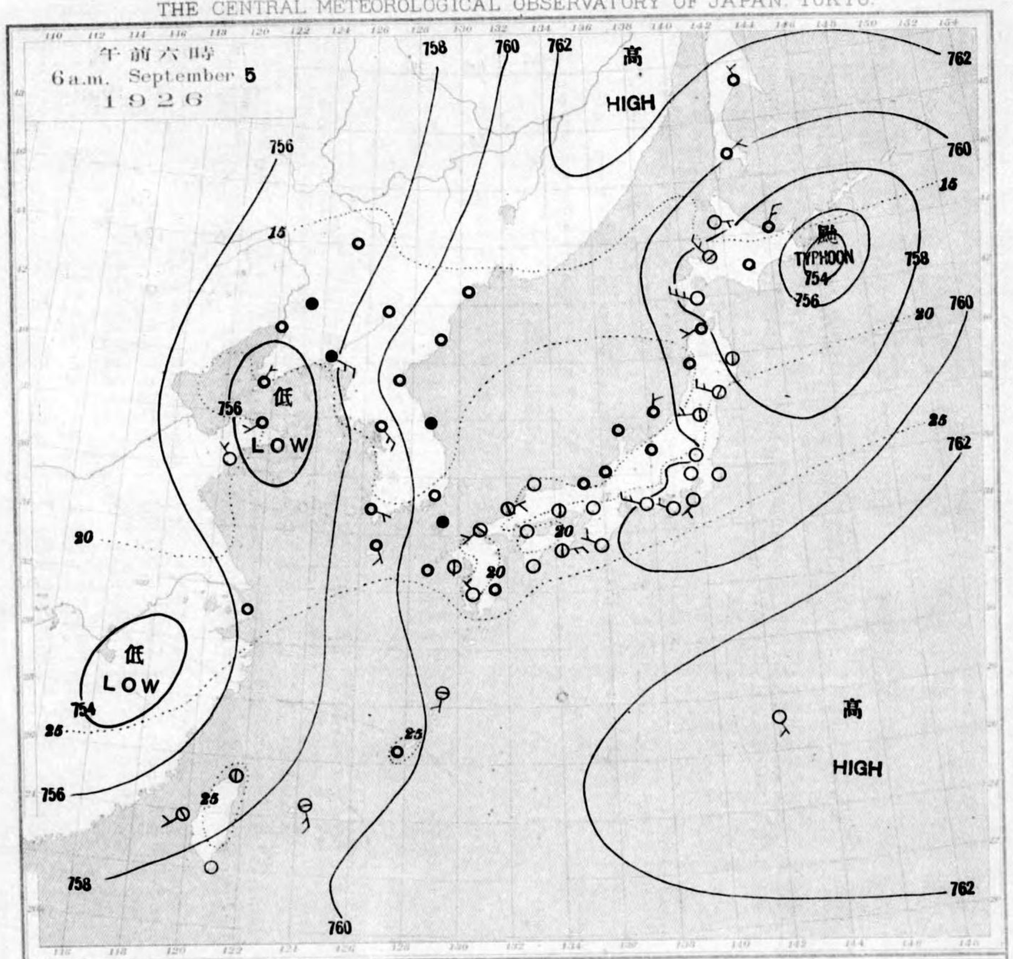

天氣圖第二四八號

天氣豫報

第一區	南乃至東ノ風	晴
第二區	南乃至西ノ風	仝
第三區	仝	仝
第四區	仝	曇少雨
第五區	仝	晴
第六區	仝	曇少雨
第七區	北乃至西ノ風	晴
第八區	仝	仝
第九區	仝	仝

WEATHER FORECASTS

I	S-E	fair
II	S-W	"
III	"	"
IV	"	cloudy with some rain
V	"	fair
VI	"	cloudy with some rain
VII	N-W	fair
VIII	"	"
IX	"	"



天氣概況

昨日本州中部ヲ通過シタル颱風(潮岬ニテ午前六時、七二八粍ヲ示ス)ハ浜松、甲府、福島附近ヲヘテ金華山沖ニ出デ今朝六時ニハ根室ノ南東沖合ニ達セルモ勢力衰ヘ風雨ヲ起スニ至ラズ全國一般ニ天候恢復シ僅ニ北海道ノ東半部ト北陸ノ一部ノミガ曇天デアル。黄海北部ニハ七五五粍ノ小低氣壓アリ。北東ニ進行中ニテ朝鮮滿州ニテハ概ネ曇天ナルモ降雨中ノ所モアリ。琉球、臺灣方面ハ晴天ノ處多シ。高氣壓ハ小笠原島方面デ七六三粍ヲ示ス。

東京豫報 TOKYO.

今晩ハ南ノ風天氣良シ
明日ハ北ノ風后南ノ風天氣良シ。

暴風警報

第五、六、七区暴風雨ノ虞アリ 四日午前十一時警戒ス
東京地方暴風雨ノ虞アリ 四日午前十一時十分警戒ス
第八、九区風雨強カルベシ 四日午后一時二十分警戒ス
第二、三、四区 四日午后一時三十分警戒ヲ解ク
東京地方 四日午后四時二十五分警戒ヲ解ク
第五区 四日午后五時警戒ヲ解ク
第六区 四日午后七時二十五分警戒ヲ解ク
第七区 五日午前六時十分警戒ヲ解ク
第八、九区 五日午前七時五十分警戒ヲ解ク

九月 四 日午前六時各地觀測表

OBSERVATIONS at 6a.m. (135° M.S.T.) September 4 1926

測候所 STATIONS	氣壓 Air Press. mm. 700+	氣温 Air Temp. °C	風向 Wind Direc.	風速 Wind Vel. m/s	雲量 Clouds Amt.	雲形 Clouds Form	天氣 Weath.	雨量 Precip. mm. (1)
パラオ Palau	56.8	24.1	-	0	0	C	b	-
恒春 Kôsyun	56.9	24.8	-	1	0	CS	b	-
臺東 Taitô	56.7	25.6	-	1	8	SK	c	8
臺南 Tainan	56.3	27.7	SW	3	6	SK	bc	-
澎湖 Hôko								
臺北 Taihoku	57.5	27.2	S	4	3	C	bc	-
石垣 Isigakizima	58.0	23.9	-	1	10	C	c	8
那覇 Naha	57.4	23.5	-	1	10	CS	c	4
鹿兒島 Kagosima	55.4	22.6	-	1	6	CS	bc	-
宮崎 Miyazaki	53.5	24.5	W	6	9	C	c	32
熊本 Kumamoto	55.1	23.3	-	0	9	SK	c	8
足摺 Asizuri	51.5	24.7	W	4	10	SK	c	27
高知 Kôti	50.8	24.9	W	3	10	N	c	18
室戸 Muroto	48.4	25.1	NW	16	10	SK	c	5
德島 Tokusima	58.5	25.6	NW	6	10	S	c	3
和歌山 Wakayama	52.4	26.4	NNE		7	10	SK	c
潮岬 Siomisaki	58.2	21.8	NW	19	10	N	t	
大分 Ooita	55.5	23.2	-	0	10	SK	c	12
松山 Matuyama	53.2	23.5	-	1	10	N	r	22
多度津 Tadotu	51.5	16.5	W	3	10	N	c	1
廣島 Hirosima	52.7	23.5	-	1	10	SK	c	25
岡山 Okayama	50.8	24.6	-	0	10	SK	c	5
神戸 Kôbe	48.5	28.2	NE	10	10	SK	c	-
大阪 Oosaka	47.7	26.5	NE	5	10	SK	c	5
京都 Kyôto	49.7	26.2	E	7	10	N	r	10
八木 Yagi	46.3	25.4	NNE	7	10	N	r	22
富江 Tomie	56.4	22.3	W	2	3	K	bc	-
長崎 Nagasaki	55.5	22.6	NW	3	7	SK	bc	5
佐賀 Saga	55.0	22.6	-	1	1	N	b	1
福岡 Hukuoka	54.6	24.4	NNW	4	4	SK	bc	23
筑原 Ituhara	55.5	19.6	-	0	0	K	b	-
下關 Simonoseki	54.0	24.2	NW	6	7	SK	bc	20
濱田 Hamada	53.1	25.1	NE	2	10	N	r	32
境 Sakai	52.5	23.6	NE	5	10	N	r	12
宮津 Miyadu	51.8	24.6	NE	5	10	N	c	7
津 Tu	50.1	25.4	E	11	10	N	r	58
岐阜 Gihu	52.9	22.7	SNE	6	10	N	r	59
名古屋 Nagoya	52.8	22.2	NE	6	10	N	r	24
濱松 Hamamatu	53.3	24.7	E	8	10	SK	r	31
長津呂 Nagaturo	55.0	25.3	ENE	9	10	N	r	1
沼津 Numadu	55.6	22.5	ENE	4	10	N	r	18
横濱 Yokohama	57.4	24.7	-	0	8	SK	c	2
東京 Tôkyo	57.4	25.1	SE	2	10	KC	c	10
熊谷 Kumagaya	57.2	27.3	SSW	3	10	SC	c	-
銚子 Tyôsi	57.5	24.0	SSW	3	10	KN	c	2
八丈島 Hatidyozima	60.8	23.5	SSE	4	1	SK	b	-
父島 Titizima	58.4	19.3	S	2	10	S	f	-
筑波山 Tukubasan								
高山 Takayama	55.3	18.7	-	0	10	N	r	51
飯田 Iida	58.4	19.6	-	0	10	N	r	30
松本 Matumoto	56.8	18.9	-	0	10	SK	c	8
長野 Nagano	56.0	20.5	-	1	9	SC	c	9
甲府 Kôfu	56.6	20.6	-	1	10	SC	c	1
前橋 Maebasi	57.3	21.5	-	1	10	SK	c	1
足尾 Asio	57.7	18.4	-	1	10	C	c	-
宇都宮 Utunomiya	56.9	22.7	-	0	10	S	f	1
福島 Hukusima	56.3	23.0	-	1	9	S	c	-
彦根 Hikone	51.4	23.7	ENE	4	10	N	c	71
伊吹山 Ibukisan	53.2	22.8	N	2	10	N	c	2
福井 Hukui	53.5	23.8	ENE	4	10	N	c	-
金澤 Kanazawa	54.1	22.8	ENE	4	10	N	r	49
伏木 Husiki	54.2	25.1	NNE	5	10	SK	c	3
高田 Takata	54.6	21.3	-	1	10	N	c	3
新潟 Niigata	55.9	23.5	-	1	10	S	c	2
相川 Aikawa	55.1	21.9	-	1	10	SK	c	20
山形 Yamagata	57.0	20.4	-	1	9	N	c	4
秋田 Akita	56.5	19.7	-	0	10	SK	c	24
水戸 Mito	57.5	23.0	-	1	10	N	r	1
金山 Kanayama	57.2	20.1	-	0	8	S	c	-
石巻 Isinomaki	57.7	23.3	SSE	2	10	S	c	-
水澤 Midusawa	57.7	20.9	-	0	0	-	f	21
盛岡 Morioka	57.8	20.5	SSW	2	10	S	c	18
宮古 Miyako	57.4	20.7	-	0	10	KC	c	1
青森 Aomori	58.1	19.4	-	1	10	SK	c	2
函館 Hakodate	58.3	17.9	-	1	10	SK	c	22
寿都 Suttu	58.1	17.8	-	1	10	KC	c	4
札幌 Sapporo	58.8	15.8	-	1	10	SK	c	9
羽幌 Haboro	57.7	14.3	ESE	3	2	SK	b	1
旭川 Asahigawa	58.2	15.1	-	0	10	S	c	5
帶廣 Obihiro	58.5	14.2	-	1	10	S	c	11
網走 Abasiri	57.9	14.7	WSW	2	9	SK	c	8
釧路 Kusiro	57.6	14.0	NE	4	7	SK	bc	16
根室 Nemuro	57.0	13.8	NNE	6	10	N	c	28
紗那 Syana	59.5	12.7	E	5	10	SK	r	3
大泊 Ootomari	59.3	13.8	-	0	1	SC	b	-
敷香 Sikka	57.7	11.0	NNW	3	10	S	r	-
釜山 Husan	55.5	20.4	NNE	2	0	K	b	-
濟州島 Saisyûtô	56.8	20.2	SSW	3	8	SK	c	-
木浦 Moppo	55.9	20.9	-	0	9	SK	c	-
仁川 Zinsen	56.4	18.4	-	1	0	SK	b	-
江陵 Kôryô	56.4	18.4	-	1	10	N	r	31
元山 Gensan	57.6	17.7	-	1	10	N	c	10
咸興 Zyôsin	58.4	14.8	NNW	2	6	SC	bc	-
雄基 Yûki	58.2	13.5	-	1	9	SK	c	-
中江鎭 Tyûkôtin	57.6	13.6	-	1	10	S	c	-
龍岩浦 Ryûganpo	56.9	17.2	-	1	1	SK	b	-
大連 Dairen	56.5	19.5	SSE	2	10	CS	c	10
營口 Yinkow	55.9	17.0	-	0	0	-	b	-
奉天 Mukden	56.3	14.6	-	0	0	-	b	-
長春 Changchun	56.4	14.1	-	0	0	-	b	-
天津 Tientsin	56.3	19.0	-	0	-	-	bc	-
青島 Tsingtau	55.7	20.1	SSW	6	10	N	r	5
上海 Shanghai	56.9	21.5	S	2	10	SK	c	-
ラサ島 Rasazima								
大東島 Oogarizima								

船名 SHIP.	東經 °E Long.	北緯 °N Lat.	氣壓 Air Pressure 700+	風向 Wind Direc.	風力 (3) Force	天氣 Weath.
Sinano maru	124	29	57.4	SE	1	b
Keelung maru	126	25	60.2	WSW	2	b
Tanba maru	128	33	56.4	NNW	3	bc
Ginyô maru	129	33	55.6	NW	3	bc
Tokusyu maru	130	35	53.9	N	3	bc
Seikai maru	132	38	53.9	NE	5	c
Tentyô maru	133	34	48.8	SW	2	c
Kureha maru	142	38	56.1	S	4	bc
Montreal maru	146	38	59.5	SSE	3	bc

觀測所 STATIONS	時刻 Time	氣壓 Air Pressure 700+	風向 Wind Direc.	風力 (3) Force	氣温 Air Temp.	天氣 Weather.
Hongkong						
Manila						
Appari						
Legaspi						
Hoilo						
Surigao						
Yap						
Guam						

天氣 Weather　快晴 Clear b　晴 Fair bc　曇 Cloudy c　雨 Rain r　雪 Snow s　霧 Fog f　雷雨 Thunderstorm t

記號 Notation

九月 參 日午后六時各地觀測表

OBSERVATIONS at 6p.m. (135° M.S.T.) September 3 1926

測候所 STATIONS	氣壓 Air Press. mm. 700+	氣温 Air Temp. °C	風向 Wind Direc.	風速 Wind Vel. m/s	雲量 Clouds Amt.	雲形 Clouds Form	天氣 Weath.	雨量 Precip. mm. (2)
パラオ Palau	57.5	27.3	SSW	3	10	SK	c	-
恒春 Kôsyun	55.6	30.6	NW	2	4	SK	bc	-
澎湖 Hôko	55.5	71.5	SW	3	0	SK	b	-
臺北 Taihoku	55.9	29.0		0	10	K	c	-
石垣 Isigakizima	56.9	29.0	ESE	2	2	K	b	-
那覇 Naha	56.8	28.4	WSW	4	4	C	bc	1
名瀬 Naze	54.1	27.8	N	4	10	CS	c	3
鹿兒島 Kagosima	51.6	28.8	WNW	3	10	SC	c	-
宮崎 Miyazaki	51.4	24.6	NNW	2	10	SK	c	11
熊本 Kumamoto	53.0	25.1	-	0	10	SK	c	8
足摺 Asizuri	52.1	24.6	N	4	10	N	r	18
高知 Kôti	53.9	25.0	-	1	10	N	c	16
室戸 Muroto	53.6	26.8	ESE	6	10	N	c	-
和歌山 Wakayama	54.5	29.8	S	2	10	SK	c	-
潮岬 Siomisaki	55.2	24.8	ENE	6	10	KN	c	-
大分 Ooita	52.5	26.5	-	0	10	SC	c	6
松山 Matuyama	53.3	26.1	NW	2	10	SK	c	-
多度津 Tadotu	53.2	27.5	E	2	10	SK	c	-
廣島 Hirosima	53.3	28.5	WSW	2	10	SK	c	-
岡山 Okayama	54.3	27.0	NE	3	10	KN	r	2
大阪 Oosaka	54.8	26.8	NNE	3	10	SK	c	-
富江 Tomie	54.0	25.2	NW	4	3	K	bc	-
長崎 Nagasaki	52.7	26.3	WNW	4	0	CS	b	-
福岡 Hukuoka	53.4	26.2	NW	2	10	N	r	2
筑原 Ituhara	57.3	25.6	NNE	2	10	SK	c	-
下關 Simonoseki	53.1	23.4	NNW	2	10	N	r	17
濱田 Hamada	53.7	23.8	ENE	3	10	N	c	63
境 Sakai	53.7	24.4	ENE	4	10	SK	c	8
宮津 Miyadu	55.0	26.9	-	1	10	N	t	1
名古屋 Nagoya	57.2	24.2	SSE	8	9	N	r	-
濱松 Hamamatu	57.2	24.8	E	2	10	N	r	8
長津呂 Nagaturo	58.0	24.9	NNE	2	10	SC	c	9
横濱 Yokohama	58.1	27.0	-	0	8	CS	c	-
東京 Tôkyo	57.8	26.9	S	3	10	SC	c	-
銚子 Tyôsi	58.2	27.4	S	6	10	SC	c	-
八丈島 Hatidyôzima	56.9	26.8	SSW	5	8	CS	c	-
父島 Titizima	59.9	28.8	SSE	2	2	SK	b	-
筑波山 Tukubasan	57.7	21.0	SSW	2	10	S	f	-
高山 Takayama	57.3	22.9	-	0	10	N	c	-
長野 Nagano	56.6	23.2	-	1	10	SC	c	1
甲府 Kôhu	58.1	24.4	-	0	10	SC	c	1
前橋 Maebasi	58.0	23.5	-	0	10	SK	c	1
宇都宮 Utunomiya	56.9	24.3	-	1	10	SK	c	-
福島 Hukusima	56.8	25.1	S	2	10	CS	c	-
伊吹山 Ibukisan	56.8	16.7	SSE	14	10	S	f	1
福井 Hukui	55.5	24.8	NNW	2	10	SK	c	-
皆月 Minaduki	56.6	20.7	-	1	10	N	c	5
新潟 Niigata	57.5	24.2	SSW	2	10	N	c	1
相川 Aikawa	56.6	22.0	-	0	10	N	c	4
秋田 Akita	56.1	23.8	WSW	4	10	SK	c	-
石巻 Isinomaki	57.3	23.1	-	1	10	N	r	-
盛岡 Morioka	56.3	21.2	S	7	10	N	r	11
宮古 Miyako	55.4	22.1	WSW	3	10	S	c	1
青森 Aomori	54.5	22.6	-	1	10	SK	c	1
函館 Hakodate	54.4	19.0	NNW	5	10	N	r	12
札幌 Sapporo	56.6	16.4	ESE	2	10	N	r	7
旭川 Asahigawa	57.1	16.0	-	1	10	S	c	4
帶廣 Obihiro	59.2	15.0	SE	3	10	N	r	10
網走 Abasiri	59.5	16.5	SSW	2	10	N	r	4
根室 Nemuro	60.6	14.9	ESE	4	10	N	r	2
紗那 Syana	60.7	17.4	SSW	4	10	SC	c	-
大泊 Ootomari	58.2	16.8	SSE	2	10	SC	c	-
敷香 Sikka	56.1	18.0	S	6	10	S	c	-
釜山 Husan	53.6	24.2	ESE	2	1	C	b	-
濟州島 Saisyutô	55.1	25.0	NNW	7	0	-	b	-
木浦 Moppo	54.8	24.9	NNW	5	2	SK	b	-
仁川 Zinsen	54.8	24.0	NW	3	0	SK	b	-
京城 Keizyô	55.5	20.0	NW	2	10	N	r	12
元山 Gensan	57.0	17.7	W	2	10	N	c	7
咸興 Zyôsin	57.3	21.3	S	2	2	SK	b	-
雄基 Yûki	56.5	23.1	SW	5	0	SK	b	-
中江鎭 Tyûkôtin	58.5	23.1	-	0	6	KC	bc	-
龍岩浦 Ryûganpo	55.4	24.0	SW	3	4	SK	bc	-
大連 Dairen	55.8	23.5	-	1	9	SK	c	10
營口 Yinkow	55.1	25.8	SSW	2	0	-	b	-
奉天 Mukden	54.8	26.6	-	0	0	-	b	-
長春 Changchun	54.4	25.3	-	1	0	-	b	-
天津 Tientsin	54.3	27.0	-	1	0	SK	b	-
青島 Tsingtau	55.8	24.1	S	5	1	SC	b	-
上海 Shanghai	57.1	26.3	N	3	3	SK	bc	-
ラサ島 Rasazima	56.4	29.4	W	6	9	KC	c	-
大東島 Oogarizima	55.8	-	SW	6	10	SK	c	-

地名 STATIONS	午前六時 氣壓 Air Pressure 700+	午前六時 風向 Wind Direc.	午前六時 風力 Force (4)	6am. 氣温 Temp.	6am. 雨量 Precip.	6am. 天氣 Weather	正午 NOON 氣壓 Air Pressure 700+	正午 NOON 風向 Wind Direc.	正午 NOON 風力 Force (4)	正午 NOON 氣温 Temp.	正午 NOON 雨量 Precip.	正午 NOON 天氣 Weather
漢口 Hankow												
芝罘 Chefoo	57.1	SW	2	20	-	b	57.7	N	2	25	-	b

船名 SHIP.	東經 °E Long.	北緯 °N Lat.	氣壓 Air Pressure 700+	風向 Wind Direc.	風力 (3) Force	天氣 Weath.
Sekko maru	133	32	50.6	NNE	7	c
Taito maru	136	33	54.4	NE	5	c
Seikai maru	131	36	51.3	NE	4	r
Sinano maru	126	31	55.9	NNW	5	bc
Montreal maru	144	37	58.2	SE	2	bc
Hôeizan maru	157	44	61.7	WSW	2	r
Tentyô maru	134	34	51.1	SSE	5	r
Tanba maru	126	32	55.9	NNW	3	bc
Nagano maru	127	31	55.6	NNW	5	c
Nagasaki maru	128	32	53.6	NNW	4	bc
Ginyô maru	127	32	52.3	NNW	4	c
Keelung maru	127	26	58.2	NW	3	b

觀測所 STATIONS	時刻 Time	氣壓 Air Pressure 700+	風向 Wind Direc.	風力 (3) Force	氣温 Air Temp.	天氣 Weather.
Hongkong	17	56.0	WNW	2	32	overcast
Manila	15	56.0	WSW	4	20	overcast
Appari	15	56.0	NNW	4	32	overcast
Legaspi	15	55.7	ENE	2	32	overcast
Surigao	15	56.0	S	2	30	overcast
Hoilo	15	56.0	NE	1	28	overcast
Basco	15	56.0	W	2	32	overcast
Guam	15	56.6	NW	2	-	overcast
Wladiwostock	7	57.7	-	0	-	-
Manchuria	7	53.7	-	0	-	-
Tsitsihar	7	55.2	SW	3	-	-
Harbin	7	57.5	S	2	-	-
Wladiwostock	13	57.3	W	2	-	-
Harbin	13	56.3	SW	3	-	-
Tsitsihar	13	54.1	SW	4	-	-

凡例

午前六時ノ雨量ハ前日四時間ノ總量ニシテ

午后六時ノ雨量ハ當日ノ午后六時間ノ總量ニシテ

外國丸船舶ノ風力ハ「ビューホルト」風力階級ニシテ

漢口、芝罘ノ風力ハ九階級ニシテ

Notes

(1) in the preceding 24 hours.
(2) in the preceding 6 hours.
(3) in Beaufort's scale.
(4) in the Land scale 0~9.

天氣圖
WEATHER CHART.

THE CENTRAL METEOROLOGICAL OBSERVATORY OF JAPAN. TOKYO.

午後六時
6p.m. September 6
1926

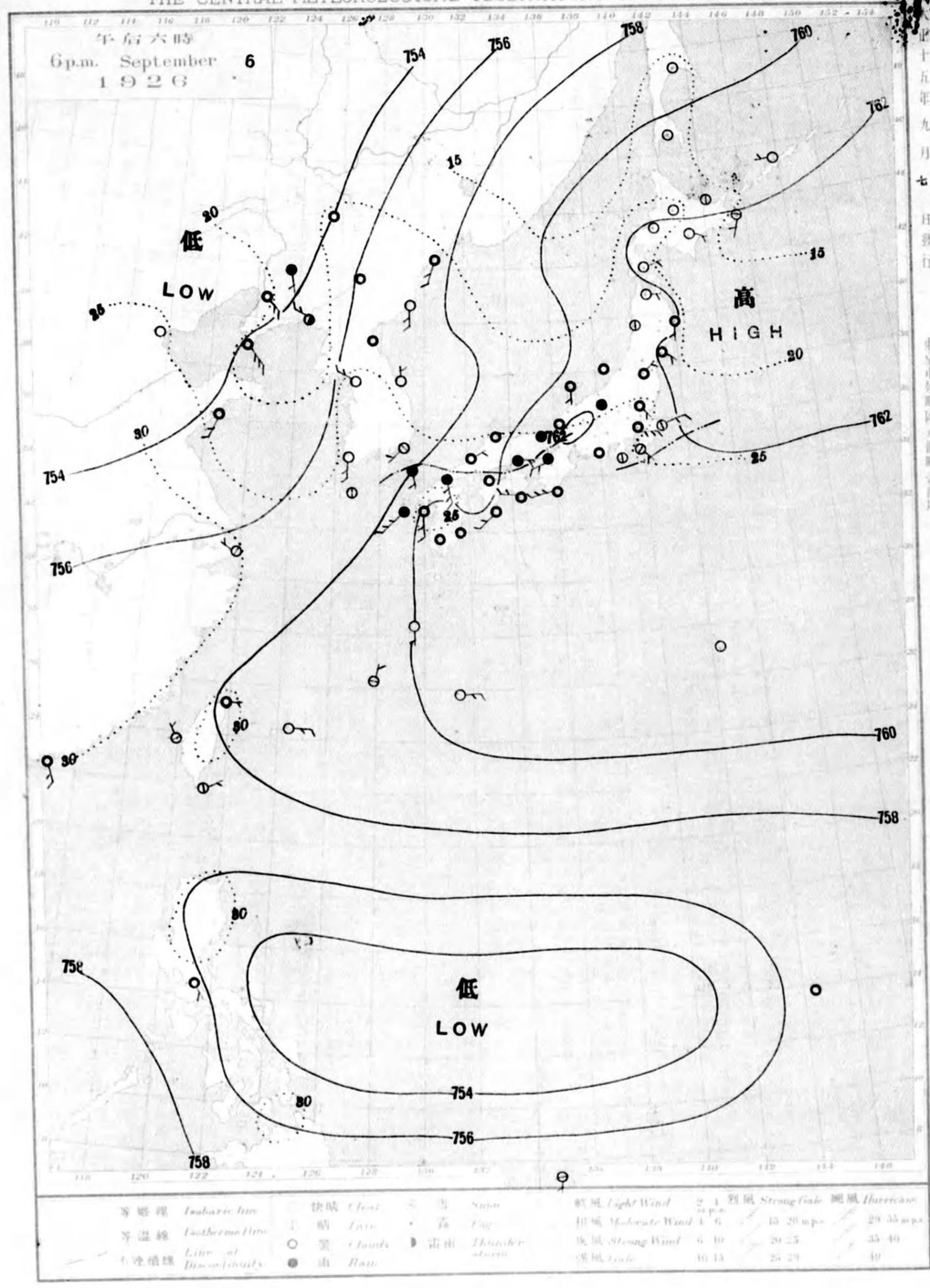

午前六時
6a.m. September 6
1926

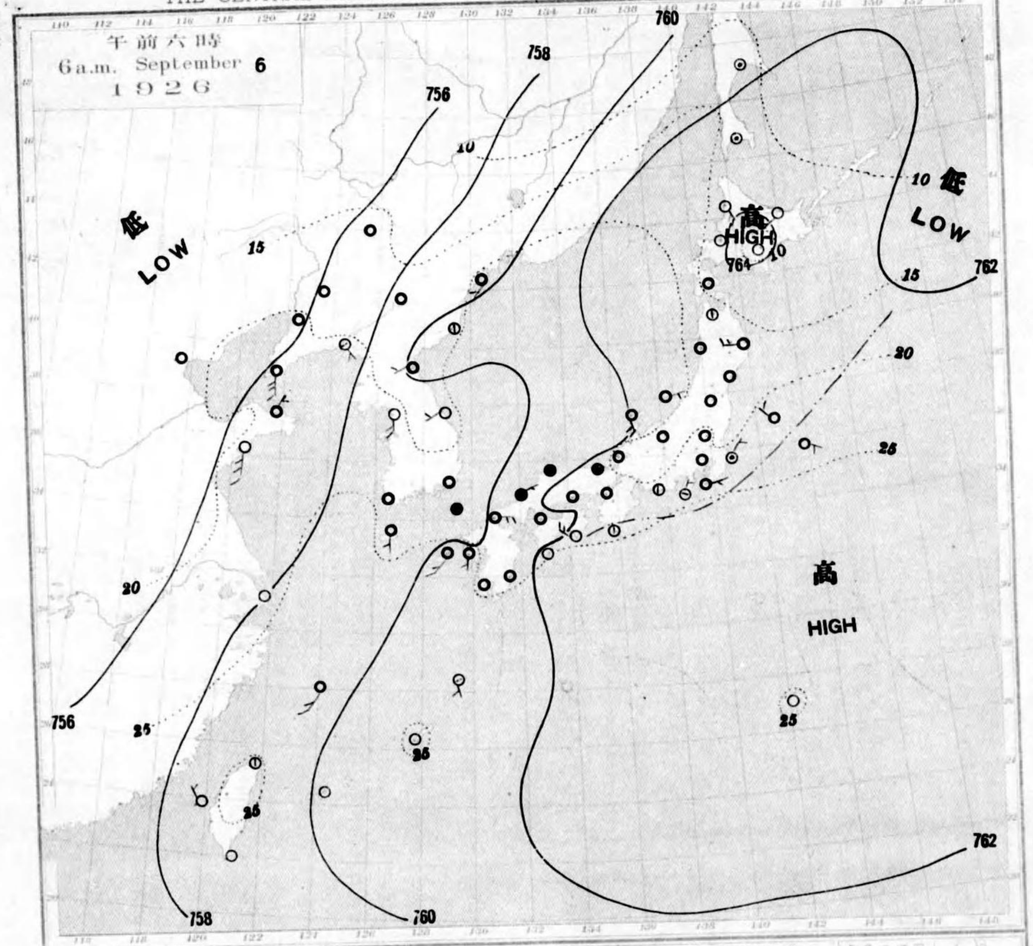

	天氣	氣溫
第一區	南ノ方東ノ風	晴
第二區	南ノ方西ノ風	全
第三區	全	全
第四區	全	曇少雨
第五區	全	晴曇少雨
第六區	全	曇少雨
第七區	南ノ方東ノ風	晴曇
第八區	南ノ方西ノ風	晴曇
第九區	南ノ方東ノ風	曇

WEATHER FORECASTS

I	S-E	fair
II	S-W	"
III	"	"
IV	"	cloudy with some rain
V	"	fair
VI	"	cloudy with some rain
VII	S-E	cloudy
VIII	S-W	fair
IX	S-E	cloudy

天氣概況

七六ニ粍以上ノ高氣壓ノ本邦ノ大半ノ覆ヒ北ニ擴大ノ南ニ小笠原島方面ニテ連ニテ居ル朝鮮東海岸ニ他ノ低氣壓アリ大ニシテ北海道ト本邦ノ太平洋岸ニ晴天ノ多イノ其ノ他全部曇天ニテ能登半島ノ九州北部ニ到ル日本海岸ニ雨天ナリ琉球台湾ニ快晴ノ處多キモ朝鮮滿洲ノ方面ニ概ネ曇天ナリ

東京豫報

今晩ハ東ノ風天気良シ
明七日ハ初ノ北風ニ勝チ右南寄リトナル天気良シ

東京市麻布區西小川町一丁目六番地
東京印刷株式會社印刷
東京市麻布區西小川町一丁目六番地
東京中央氣象臺發行

天氣圖第二號ノ九號

九月五 日午前六時各地觀測表

OBSERVATIONS at 6a.m.(135° M.S.T.) September 5 1926

測候所 STATIONS	氣壓 Air Press. mm. 700+	氣温 Air Temp. °C	風向 Wind Direc.	風速 Vel. m/s	雲量 Clouds Amt.	雲形 Form	天氣 Weath.	雨量 Precip. mm. (1)
パラオ Palau	57.9	25.1	-	0	10	CS	r	4
恒春 Kôsyun	58.1	25.1	-	1	1	SK	b	-
臺東 Taitô	58.9	23.5	-	1	0	-	b	-
臺南 Tainan	57.8	25.0	-	1	0	SK	b	-
澎湖 Hôko	57.7	27.8	SW	3	7	CS	bc	-
臺北 Taihoku	58.0	24.9	-	0	3	SK	bc	17
石垣 Isigakizima	59.0	27.0	SSE	4	7	C	bc	-
那覇 Naha	59.7	24.5	-	1	9	C	c	2
名瀬 Naze	60.2	25.4	S	2	7	SK	bc	6
鹿兒島 Kagosima	61.4	18.7	NW	2	0	K	b	-
宮崎 Miyazaki	60.8	20.7	-	1	10	SK	c	-
熊本 Kumamoto	61.9	22.7	-	1	0	SK	b	-
足摺 Asizuri	60.9	23.6	-	1	0	C	b	-
高知 Kôti	60.1	20.1	WSW	2	0	SK	b	-
室戸 Muroto	60.7	24.2	E	5	3	SK	bc	-
德島 Tokusima	61.2	22.3	NW	2	1	SK	b	-
和歌山 Wakayama	60.9	22.3	ENE	2	0	SK	b	-
潮岬 Siomisaki	60.5	22.8	WNW	2	0	K	b	8
大分 Ôita	60.9	20.0	SSE	2	1	KC	b	-
松山 Matuyama	61.6	19.4	-	1	0	-	b	-
多度津 Tadotu	61.1	21.5	-	1	1	SK	b	1
廣島 Hirosima	61.8	18.7	-	1	4	KC	bc	3
岡山 Okayama	61.4	21.1	-	1	4	SK	bc	-
神戸 Kôbe	61.3	21.6	N	2	1	CK	b	3
大阪 Oosaka	61.1	21.3	-	1	1	SK	b	-
京都 Kyôto	61.5	19.3	-	0	0	CK	b	-
八本 Yagi	61.4	20.4	-	1	3	KC	bc	4
富江 Tomie	60.9	24.3	-	1	10	SK	c	-
長崎 Nagasaki	61.5	20.9	-	1	4	SK	bc	-
佐賀 Saga	60.8	19.2	-	0	4	SK	bc	4
福岡 Hukuoka	61.3	19.5	-	1	2	KC	b	-
雲仙 Unzen	61.2	20.4	-	1	10	N	r	1
下關 Simonoseki	61.1	21.6	SW	2	4	SK	bc	-
濱田 Hamada	60.6	20.7	ENE	2	3	CK	bc	17
境 Sakai	60.6	19.6	-	0	2	SK	b	39
宮津 Miyadu	61.4	21.3	-	1	8	SK	c	19
津 Tu	60.9	22.1	W	4	0	-	b	86
岐阜 Gihu	60.4	20.4	-	1	3	SK	f	13
名古屋 Nagoya	60.8	21.1	NNW	3	0	-	b	29
濱松 Hamamatu	59.8	22.6	WNW	4	0	-	b	61
長津呂 Nagaturo	59.4	23.9	WNW	3	2	CS	b	17
沼津 Numadu	59.0	23.2	NW	2	0	-	b	49
横濱 Yokohama	59.2	23.6	-	0	0	KC	b	19
東京 Tôkyo	59.3	22.0	-	1	0	SK	b	17
熊谷 Kumagaya	59.4	20.6	-	1	0	-	b	169
布良 Mera	59.2	24.1	SW	2	0	C	b	16
銚子 Tyôsi	59.0	22.4	-	1	1	SK	b	11
八丈島 Hatidyôzima	62.8	28.0	SSE	3	0	SK	b	2
父島 Titizima	59.3	19.8	ENE	3	0	K	b	24
福島 Hukusima	61.6	15.2	-	0	10	N	c	11
飯田 Iida	61.3	17.7	-	0	10	S	f	36
松本 Matumoto	61.4	18.1	-	0	10	SK	c	33
長野 Nagano	60.9	19.6	-	0	10	SK	c	12
甲府 Kôhu	60.6	18.3	-	1	10	S	f	36
前橋 Maebasi	59.5	20.1	NW	4	0	SK	b	53
宇都宮 Utunomiya	60.2	15.7	-	1	0	-	b	113
水戸 Mito	60.1	18.1	-	0	0	-	b	52
秩父 Titibu	59.2	21.6	N	2	3	CK	bc	19
福島 Hukusima	61.2	21.6	-	1	4	SK	bc	5
伊吹山 Ibukisan	62.1	14.4	NW	7	10	S	f	10
福井 Hukui	61.5	21.3	-	0	10	SC	c	4
金澤 Kanazawa	61.1	21.6	-	1	10	N	c	20
高田 Takata	61.4	20.8	-	1	10	SK	c	16
新潟 Niigata	61.4	21.8	-	1	10	N	c	6
相川 Aikawa	61.2	21.7	-	0	10	N	r	55
秋田 Akita	60.9	22.9	-	1	4	K	bc	15
石巻 Isinomaki	60.6	22.1	-	1	3	K	b	16
盛岡 Morioka	60.8	21.1	NNW	3	0	-	b	29
宮古 Miyako	61.0	22.2	NW	3	0	-	b	61
青森 Aomori	61.2	21.2	-	1	10	SK	c	16
函館 Hakodate	61.2	21.2	-	1	10	SK	c	16
札幌 Sapporo	61.2	21.2	-	1	10	SK	c	16
旭川 Asahigawa	61.2	21.2	-	1	10	SK	c	16
帶廣 Obihiro	61.2	21.2	-	1	10	SK	c	16
網走 Abasiri	61.2	21.2	-	1	10	SK	c	16
根室 Nemuro	61.2	21.2	-	1	10	SK	c	16
釧路 Kusiro	61.2	21.2	-	1	10	SK	c	16
稚内 Wakkanai	61.2	21.2	-	1	10	SK	c	16
利尻 Risiri	61.2	21.2	-	1	10	SK	c	16
礼文 Rebun	61.2	21.2	-	1	10	SK	c	16
樺太 Karahuto	61.2	21.2	-	1	10	SK	c	16
山形 Yamagata	59.7	20.1	-	0	6	SK	bc	18
秋田 Akita	59.0	20.8	-	1	10	K	c	9
水戸 Mito	58.8	21.0	-	0	0	-	b	22
金山 Kanayama	58.6	23.2	-	1	3	SK	bc	23
石巻 Isinomaki	59.0	22.3	WNW	5	6	SK	bc	42
水澤 Midusawa	58.6	19.4	-	1	6	SK	bc	66
盛岡 Morioka	58.5	18.8	-	0	6	SK	bc	35
宮古 Miyako	57.6	18.9	-	0	3	KC	bc	102
青森 Aomori	58.0	19.3	WSW	2	8	SK	c	5
函館 Hakodate	57.5	19.3	WNW	6	2	C	b	1
札幌 Sapporo	57.7	19.4	NNW	7	6	SK	bc	-
帶廣 Obihiro	57.4	17.5	NW	4	3	S	bc	-
網走 Abasiri	57.7	14.4	NW	2	2	SK	b	-
旭川 Asahigawa	56.7	16.4	-	1	10	SK	c	5
寿都 Suttu	57.3	14.1	ENE	5	10	S	c	-
釧路 Kusiro	55.2	15.3	N	6	2	SK	b	11
根室 Nemuro	54.7	14.0	NNE	8	10	N	c	15
稚内 Wakkanai	56.1	12.3	-	1	10	S	c	-
大泊 Ootomari	60.1	13.0	NE	3	10	SK	c	-
色香 Sikka	60.8	13.5	NNW	2	10	S	c	-
豆山 Husan	60.8	20.6	-	1	10	SK	c	-
濟州島 Saisyûtô	59.3	22.1	SSE	2	10	SK	c	-
木浦 Moppo	59.1	20.8	ESE	2	9	KC	c	-
仁川 Zinsen	59.3	19.3	SE	4	8	KC	c	-
鎭南浦 Tyûkôtin	58.2	16.9	-	0	10	S	c	-
龍岩浦 Ryûganpo	57.6	19.6	ESE	4	10	N	r	1
大連 Dairen	55.6	20.0	NNE	3	10	W	c	1
營口 Yinkow	56.3	18.6	-	1	3	KC	c	-
奉天 Mukden	56.9	19.4	-	0	10	N	r	-
長春 Changchun	57.0	18.6	-	0	10	KC	c	-
天津 Tientsin								
青島 Tsingtau	56.3	19.2	NW	3	2	N	c	15
上海 Shanghai	56.0	22.8	-	0	10	SK	c	-
琉球 Rasazima	60.7	27.1	E	3	6	CS	bc	-
大東島 Oagarizima	61.4	-	-	0	4	C	bc	-

船名 SHIP.	東經 'E Long.	北緯 'N Lat.	氣壓 Air Pressure 700+	風向 Wind Direc.	風力 (3) Force	天氣 Weath.
Nagano maru	122	27	59.5	SW	4	c
Kasado maru	126	30	56.7	SSE	3	c
Konan maru	127	31	57.4	S	4	r
Sado maru	129	34	58.4	W	2	c
Tokuryu maru	129	35	59.5	NE	4	c
Anping maru	130	29	58.9	S	3	bc
Kagi maru	135	38	61.0	E	3	c
Hôeisan maru	146	40	49.5	NNW	9	c
Arisona maru	149	43	52.6	ENE	5	r
Montreal maru	151	41	53.2	SSE	3	f

觀測所 STATIONS	時刻 Time	氣壓 Air Pressure 700+	風向 Wind Direc.	風力 (3) Force	氣温 Air Temp.	天氣 Weather.
Hongkong	11	57.5	-	0	28	overcast
Manila	7	57.6	NE	1	22	overcast
Appari	7	57.2	-	0	25	fair
Legaspi	7	56.8	S	1	25	fair
Hoilo	7	57.5	-	0	26	overcast
Basco	7	56.6	-	0	28	overcast
Yap	7	-	SW	1	-	overcast
Guam	7	57.2	SE	1	-	overcast

天氣 Weather　晴 Clear b　晴 Fair bc　曇 Cloudy c　雨 Rain r　雪 Snow s　霧 Fog f　雷雨 Thunderstorm t

記號 Notation

九月四 日午后六時各地觀測表

OBSERVATIONS at 6p.m.(135° M.S.T.) September 4 1926

測候所 STATIONS	氣壓 Air Press. mm. 700+	氣温 Air Temp. °C	風向 Wind Direc.	風速 Vel. m/s	雲量 Clouds Amt.	雲形 Form	天氣 Weath.	雨量 Precip. mm. (2)
パラオ Palau	57.8	26.6	WSW	2	10	CS	c	-
恒春 Kôsyun	56.1	29.8	-	0	6	KC	bc	-
臺東 Hôko	55.7	30.8	SW	5	10	C	c	-
臺北 Taihoku	55.9	28.7	E	3	10	SK	t	14
石垣 Isigakizima	57.5	28.8	SSE	4	3	C	bc	-
那覇 Naha	53.3	28.6	E	2	4	SK	bc	2
名瀬 Naze	58.9	27.6	-	0	10	SK	c	-
鹿兒島 Kagosima	58.5	25.6	WNW	3	0	K	b	-
宮古 Miyako	57.1	28.6	W	3	0	-	b	-
熊本 Kumamoto	58.1	26.4	欠測	3	0	K	b	-
足摺 Asizuri	57.1	29.2	-	1	0	-	b	-
高知 Kôti	56.0	29.3	-	1	10	CS	c	-
室戸 Muroto	56.0	26.3	W	4	4	CS	bc	-
和歌山 Wakayama	55.9	29.1	-	0	10	C	c	-
潮岬 Siomisaki	56.0	27.0	ENE	4	8	C	c	-
大分 Ôita	57.3	27.4	NNW	4	1	K	b	-
松山 Matuyama	57.3	26.5	-	1	4	SK	bc	-
多度津 Tadotu	56.2	29.3	WSW	5	3	K	bc	-
廣島 Hirosima	57.4	26.9	N	2	7	SK	bc	-
岡山 Okayama	56.2	29.0	NNE	2	7	SK	bc	-
大阪 Oosaka	56.0	27.6	-	1	10	SK	c	-
富江 Tomie	58.9	25.5	WSW	3	0	K	b	-
長崎 Nagasaki	58.9	25.0	WNW	5	0	-	b	-
福岡 Hukuoka	56.3	26.5	NNW	3	7	K	bc	-
筑紫 Ituhara	58.0	25.3	-	1	4	CK	bc	-
下關 Simonoseki	57.9	26.4	NW	3	1	SK	b	-
濱田 Hamada	57.0	25.3	W	3	7	KN	bc	2
境 Sakai	57.1	24.2	-	0	8	SK	c	1
宮津 Miyadu	56.7	23.5	W	3	10	N	c	3
名古屋 Nagoya	56.5	25.8	SSW	2	6	SK	bc	-
濱松 Hamamatu	55.0	25.6	W	3	10	SK	c	-
長津呂 Nagaturo	54.8	25.1	SW	14	10	CS	c	-
橫濱 Yokohama	52.7	26.3	WSW	4	9	KC	c	2
東京 Tôkyô	52.1	26.6	SSW	6	10	SC	c	6
布良 Mera	54.1	25.4	SW	16	10	C	c	4
銚子 Tyôsi	52.4	25.3	SSW	15	8	S	c	4
八丈島 Hatidyôzima	61.6	29.4	S	3	10	CS	c	-
父島 Titizima	51.2	19.1	SSW	11	9	N	c	10
筑波山 Tukubasan	55.8	21.4	-	0	10	N	c	4
長野 Nagano	54.5	21.0	-	1	10	SK	c	9
甲府 Kôhu	53.0	24.4	-	1	10	CS	c	6
前橋 Maebasi	51.8	24.0	-	1	8	SK	c	15
宇都宮 Utunomiya	50.0	23.6	SSW	6	10	KC	c	24
福島 Hukusima	46.2	23.6	NW	2	10	N	r	19
伊吹山 Ibukisan								
福井 Hukui	55.8	25.2	-	1	10	N	r	-
金澤 Kanazawa	55.3	22.0	E	2	10	N	r	8
高田 Minaduki	52.3	23.1	N	1	10	N	c	13
新潟 Niigata	52.9	23.2	N	3	10	N	r	9
相川 Aikawa								
秋田 Akita	52.3	22.9	-	1	10	N	r	8
石巻 Isinomaki	48.6	24.0	ESE	9	10	N	r	38
盛岡 Morioka	53.0	20.1	N	3	10	N	r	14
宮古 Miyako	53.3	20.6	NE	4	10	N	r	20
青森 Aomori	55.0	21.0	NE	4	10	N	r	4
函館 Hakodate	53.6	18.3	ESE	5	10	N	r	1
札幌 Sapporo	57.7	18.7	-	0	10	SC	c	-
旭川 Asahigawa	57.6	18.1	NNW	2	10	SC	c	-
帶廣 Obihiro	58.2	17.2	-	0	10	N	r	1
網走 Abasiri	59.0	16.0	N	2	10	SC	c	-
根室 Nemuro	58.6	14.4	-	1	10	N	c	-
稚内 Wakkanai	59.0	12.6	ESE	3	10	N	r	-
大泊 Ootomari	59.5	15.8	S	2	8	SK	c	-
色香 Sikka	59.0	13.5	SSE	5	0	SK	b	-
豆山 Husan	57.6	26.0	SSW	2	10	KC	c	-
濟州島 Saisyûtô	57.8	24.8	NW	2	10	SK	c	-
木浦 Moppo	57.4	23.4	SSW	2	10	SC	c	-
仁川 Zinsen	57.5	24.0	W	3	10	KC	c	-

地名 STATIONS	午前六時 6am. 氣壓 Air Pressure 700+	風向 Wind Direc.	風力 Force (4)	氣温 Temp.	雨量 Precip.	天氣 Weather	正午 NOON 氣壓 Air Pressure 700+	風向 Wind Direc.	風力 Force (4)	氣温 Temp.	雨量 Precip.	天氣 Weather
漢口 Hankow												
芝罘 Chefoo	56.3	-	0	20	-	c	56.5	E	1	24	-	c

船名 SHIP.	東經 'E Long.	北緯 'N Lat.	氣壓 Air Pressure 700+	風向 Wind Direc.	風力 Force	天氣 Weath.
Batavia maru	127	32	54.4	W	3	bc
Dairen maru	122	38	55.6	SSE	2	bc
Hôeisan maru	147	42	53.4	NNE	2	c
6th Sinsen m.	130	29	56.9	NNE	2	c
Konan maru	138	32	57.4	W	1	bc
Montreal maru	149	40	59.5	S	3	bc

觀測所 STATIONS	時刻 Time	氣壓 Air Pressure 700+	風向 Wind Direc.	風力 (3) Force	氣温 Air Temp.	天氣 Weather.
Hongkong	17	54.8	SW	4	30	overcast
Manila	15	55.1	W	2	30	overcast
Appari	15	55.1	NE	4	32	overcast
Legaspi	15	55.4	NE	2	30	overcast
Hoilo	15	56.0	SW	4	29	overcast
Surigao	15	55.4	-	0	29	overcast
Guam	15	56.0	E	1	-	overcast
Basco	15	56.0	SE	2	32	fair
Wladiwostock	7	58.9	-	0	-	-
Tchita	7	48.0	-	0	-	-
Blagovestchensk	7	55.3	S	3	-	-
Manchuria	7	51.1	E	3	-	-
Tsitsihar	7	54.6	SW	4	-	-
Harbin	7	57.6	S	3	-	-
Nikolaievsk	7	54.5	-	0	-	-
Khabarovsk	7	57.5	-	0	-	-
Wladiwostock	13	58.6	-	0	-	-
Harbin	13	56.9	S	2	-	-
Tsitsihar	13	54.7	SW	4	-	-

凡例　Notes

午前六時ノ雨量ハ前日四時間ノ總量ヲ示ス　(1) in the preceding 24 hours.

午后六時ノ雨量ハ前六時間ノ總量ヲ示ス　(2) in the preceding 6 hours.

外國及船舶欄ノ風力ハビユーホート階級ニヨル　(3) in Beaufort's scale.

漢口、芝罘ノ風力ハ六階級ヲ用ヰ　(4) in the Land scale (0~6)

天氣圖
WEATHER CHART.
THE CENTRAL METEOROLOGICAL OBSERVATORY OF JAPAN. TOKYO.

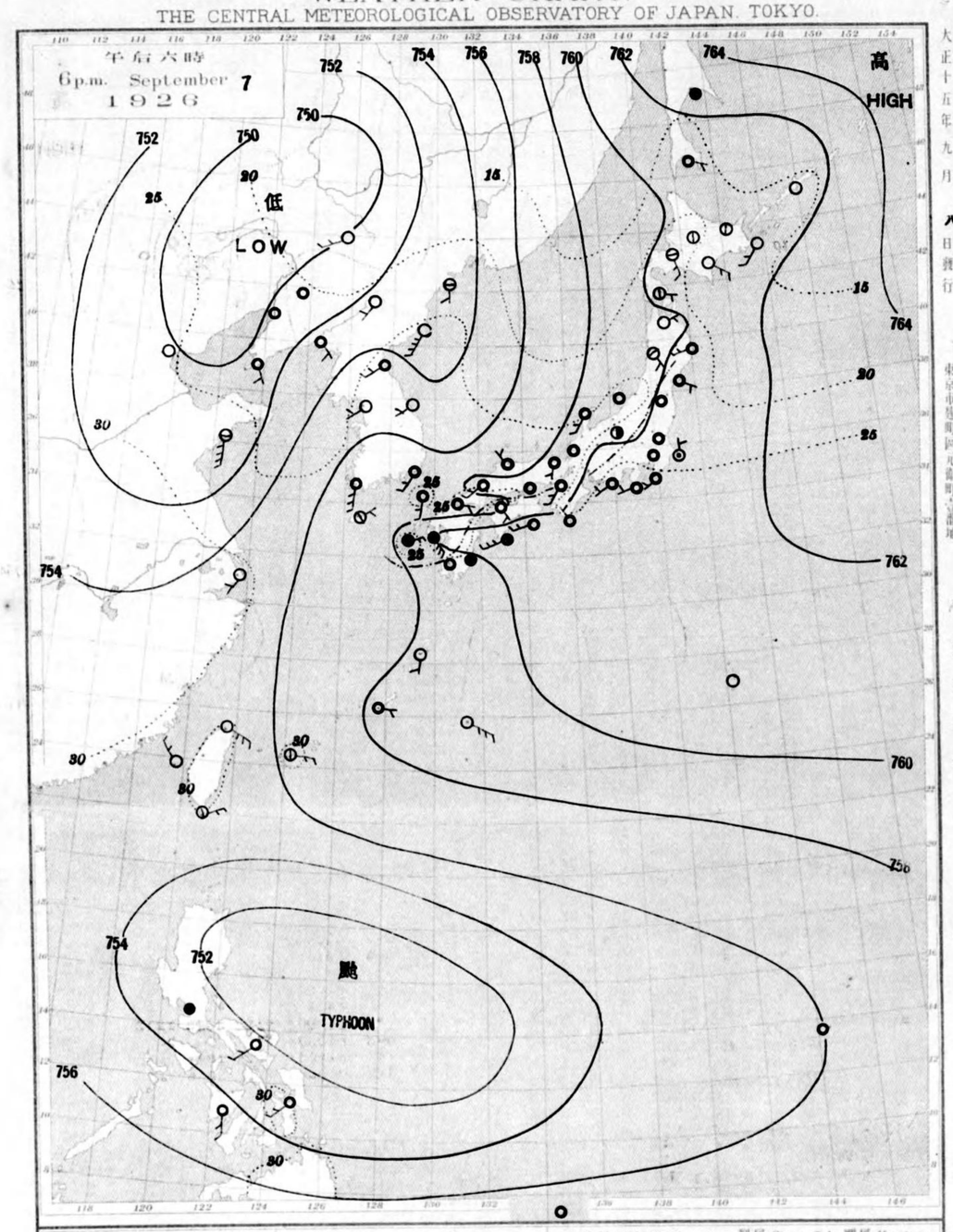

等壓線 Isobaric line	○ 快晴 Clear	⊗ 霧 Snow	軟風 Light Wind	2-4 m.p.s.	烈風 Strong Gale	颶風 Hurricane
等溫線 Isotherma line	⊕ 晴 Fair	⊙ 霧 Fog	和風 Moderate Wind	4-6	15-20 m.p.s.	29-35 m.p.s.
不連續線 Line of Discontinuity	○ 曇 Cloudy	◗ 雷雨 Thunder-storm	疾風 Strong Wind	6-10	20-25	35-40
	● 雨 Rain		強風 Gale	10-15	25-29	40

明治廿七年三月七日第三種郵便物認可
大正十五年九月八日發行
發行人發行所 東京市麹町區元衛町六番地
中央氣象臺
東京市神田區西小川町一丁目六番地
販賣印刷者合資會社 清華堂（定價郵稅共金五錢）

天氣圖
WEATHER CHART.
THE CENTRAL METEOROLOGICAL OBSERVATORY OF JAPAN. TOKYO.

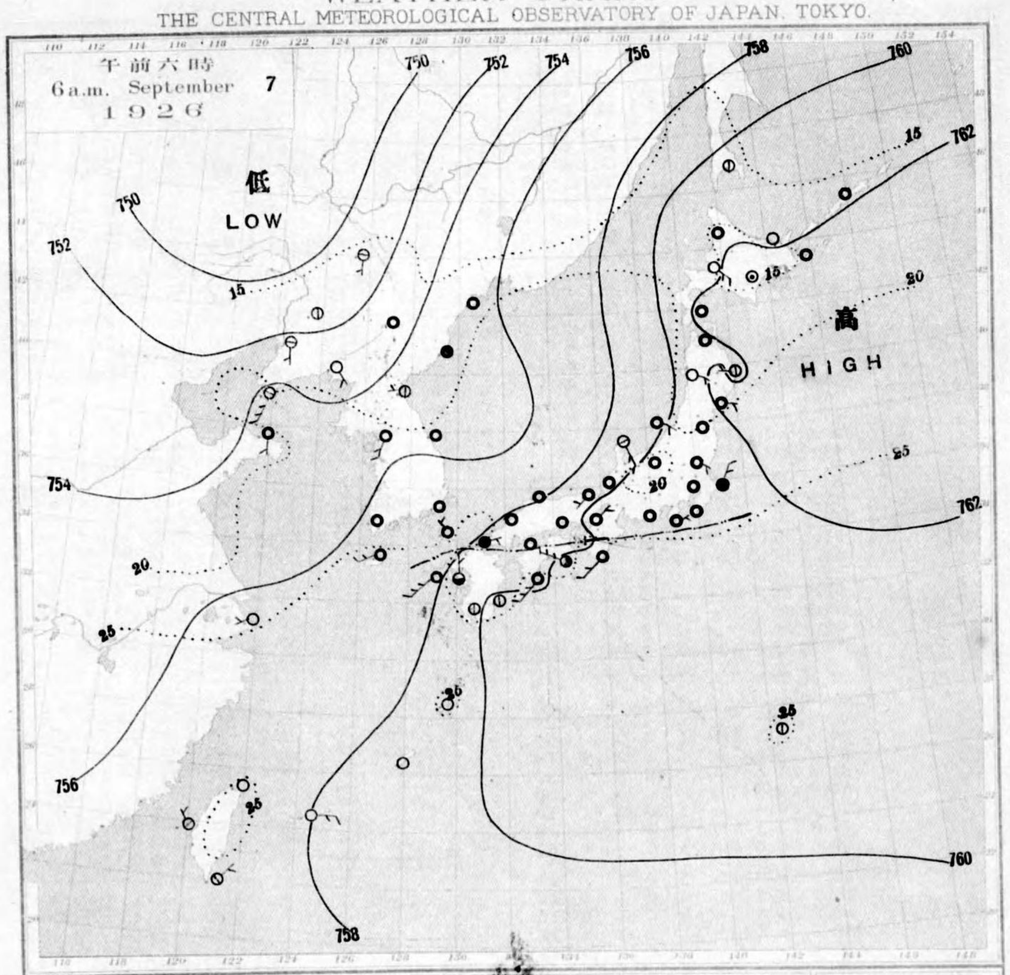

天氣圖第二五〇號

天氣豫報

第一區	南ノ至東ノ風	晴
第二區	南ノ至西ノ風	曇
第三區	仝	曇少雨
第四區	仝	曇
第五區	北ノ至東ノ風	仝
第六區	南ノ至東ノ風	仝
第七區	仝	仝
第八區	南ノ至西ノ風	晴
第九區	南ノ至東ノ風	曇少雨

WEATHER FORECASTS

I	S-E fair
II	S-W cloudy
III	" cloudy with some rain
IV	" cloudy
V	N-E "
VI	S-E "
VII	" "
VIII	S-W fair
IX	S-E cloudy with some rain

天氣概況

七大三粍ノ高氣圧ガ三陸ノ沖合ニアリ北支那方面ハ氣圧低ク七五〇粍以下ヲ示シテ居ル。東海道沿岸ヲ西ニ走リ瀬戸内ヲヘテ対馬海峡ニ近伴ヒテ居ル不連線ガアルタメニ本州中部以西ハ雨天ノ所多ク諸所ニ雷雨ガ発生シタ奥羽地方ハ一帯ニ曇天ニテ北海道ニテハ濃霧ガ発生セリ琉球台湾ハ快晴ノ所多ク大陸方面ハ曇天ノ所ガ多イ

東京豫報 TOKYO.

今晩ハ東ノ風曇天雨模様アリ
明日ハ北寄リノ風曇天后南東ノ風イクラカ晴レル

九月六日午前六時各地觀測表

OBSERVATIONS at 6a.m.(135° M.S.T.) September 6 1926

測候所 STATIONS	氣壓 Air Press. mm. 700+	氣温 Air Temp. °C	風向 Wind Direc.	風速 Wind Vel. m/s	雲量 Clouds Amt.	雲形 Clouds Form	天氣 Weath.	雨量 Precip. mm. (1)
パラオ Palau	58.0	25.3	-	0	10	SK	c	4
恒春 Kôsyun	59.1	25.6	-	1	6	C	bc	8
臺東 Taitô	59.3	25.0	WSW	2	6	SK	bc	-
臺南 Tainan	58.9	25.2	-	1	3	C	bc	-
澎湖 Hôko	58.8	27.6	NW	2	1	SK	b	-
臺北 Taihoku	60.0	24.9	-	1	3	C	bc	-
石垣 Isigakizima	60.5	25.6	-	1	1	K	b	-
那覇 Naha	61.2	24.1	-	1	0	SK	b	-
名瀬 Naze	61.1	25.4	SSE	2	7	CS	bc	-
鹿兒島 Kagosima	61.2	22.9	-	1	8	SK	c	10
宮崎 Miyazaki	61.7	22.2	-	0	8	CS	c	-
熊本 Kumamoto	61.0	22.4	NW	2	10	SK	c	-
足摺 Asizuri	62 1	25.0	-	1	0	SK	b	1
高知 Kôti	62.4	21.7	-	1	9	CK	c	-
室戶 Muroto	62.0	23.7	WNW	4	2	KC	b	-
德島 Tokusima	62.1	22.4	-	0	9	KC	f	-
和歌山 Wakayama	62.1	21.6	ENE	3	8	CK	c	-
潮岬 Siomisaki	62.2	23.8	-	1	3	KC	bc	-
大分 Ooita	61.2	22.2	-	0	10	SK	c	-
松山 Matuyama	61.7	22.4	-	1	10	SC	c	-
多度津 Tadotu	61.8	23.5	-	1	10	SK	c	-
廣島 Hirosima	62.1	22.4	NE	2	10	N	r	5
岡山 Okayama	62.3	22.8	-	1	10	S	c	-
神戶 Kôbe	62.4	22.8	-	0	10	SK	c	-
大阪 Oosaka	62.2	22.0	-	1	10	SK	c	-
京都 Kyôto	62.6	20.0	-	0	10	SK	c	-
八日本 Yagi	62.6	19.8	-	1	9	KC	c	-
富江 Tomie	60.2	26.1	SSW	4	10	SK	c	59
長崎 Nagasaki	61.0	25.9	S	3	10	SC	c	1
佐賀 Saga	59.6	19.6	-	0	10	N	r	10
福岡 Hukuoka	60.2	23.5	-	1	10	SC	c	8
厳原 Ituhara	59.9	23.1	-	1	10	N	r	73
下關 Simonoseki	60.9	23.3	E	5	10	SK	c	4
濱田 Hamada	60.9	21.3	NE	2	10	N	r	12
境 Sakai	61.8	21.4	-	0	10	N	r	16
宮津 Miyadu	62.1	21.5	-	0	10	SK	r	-
津 Tu	62.7	20.7	-	1	7	CK	bc	-
岐阜 Gihu	61.9	21.6	-	1	8	SK	c	-
名古屋 Nagoya	62.7	20.8	NNE	2	7	SC	bc	-
豊橋 Hamamatu	62.0	21.1	-	1	4	C	bc	-
長津呂 Nagaturo	62.5	23.5	NE	3	7	CS	bc	-
沼津 Numadu	62.2	20.9	NE	2	9	SK	c	-
横濱 Yokohama	63.0	23.3	NE	2	10	S	c	-
東京 Tôkyo	62.9	22.4	-	0	10	SK	c	-
熊谷 Kumagaya	62.7	23.1	-	1	8	S	c	-
前橋 Maebasi	62.3	22.4	ENE	2	10	C	c	-
銚子 Tyôsi	62.1	21.4	NE	3	10	S	f	-
八丈島 Hatidyozima	62.6	24.4	-	1	0	-	b	-
父島 Titizima	62.9	19.2	SSE	4	2	SK	b	-
筑波山 Tukubasan	63.7	19.0	-	0	10	S	c	-
高山 Takayama	62.5	18.4	-	0	10	S	f	-
飯田 Iida	63.6	19.3	-	0	8	KC	c	-
松本 Matumoto	62.7	20.0	-	0	10	SK	c	-
長野 Nagano	62.4	22.0	-	0	7	SK	bc	-
甲府 Kôhu	62.7	23.1	-	0	10	SK	c	-
前橋 Maebasi	62.4	19.5	-	1	10	SK	c	-
足尾 Asio	62.9	21.9	-	1	10	SK	c	-
宇都宮 Utunomiya	62.8	18.9	-	0	10	S	c	-
福島 Hukusima	62.3	19.5	-	0	10	SK	c	-
彦根 Hikone	63.7	16.7	NW	2	10	CS	c	-
伊吹山 Ibukisan	62.0	19.6	-	1	10	SK	c	-
福井 Hukui	61.6	20.6	ESE	2	10	SC	c	-
金澤 Kanazawa	62.0	22.8	SSE	4	10	SC	c	-
特月 Minaduki	63.0	21.4	-	1	10	SK	r	3
伏木 Husiki	62.2	20.8	-	1	10	SK	c	1
高田 Takata	62.9	21.0	-	0	10	KC	c	-
新潟 Niigata	62.1	21.1	ENE	2	10	SK	c	-
相川 Aikawa								

測候所 STATIONS	氣壓 Air Press. mm. 700+	氣温 Air Temp. °C	風向 Wind Direc.	風速 Wind Vel. m/s	雲量 Clouds Amt.	雲形 Clouds Form	天氣 Weath.	雨量 Precip. mm. (1)
山形 Yamagata	63.3	17.1	-	0	10	SK	c	-
秋田 Akita	62.6	17.0	-	1	10	KC	c	-
水戶 Mito	62.4	20.9	-	1	2	K	b	-
金山 Kanayama	59.9	18.8	-	0	10	SK	c	-
石巻 Isinomaki	63.2	18.4	-	1	10	SK	c	-
水澤 Midusawa	63.4	16.5	-	0	10	KC	c	-
盛岡 Morioka	63.8	15.4	-	1	8	KC	c	-
宮古 Miyako	63.2	16.6	W	4	9	KC	c	-
青森 Aomori	62.9	16.6	-	0	7	KC	bc	-
函館 Hakodate	63.2	14.7	-	1	10	SK	c	-
寿都 Suttu	63.0	15.4	SSE	4	2	KC	b	-
札幌 Sapporo	63.7	11.6	-	1	0	KC	b	-
羽幌 Haboro	62.9	13.8	SE	5	0	-	b	-
旭川 Asahigawa	64.0	12.2	-	1	10	S	f	-
帯廣 Obihiro	64.0	9.5	-	1	1	CS	b	-
網走 Abasiri	63.4	14.0	SW	2	1	SK	b	-
釧路 Kusiro	62.9	11.0	-	1	2	C	b	-
根室 Nemuro	62.9	14 9	NNE	4	0	-	b	-
紋那 Syana	62.5	10.6	W	2	10	S	c	-
大泊 Ootomari	62.5	14.0	-	0	10	S	f	-
敷香 Sikka	61.1	10.6	-	1	10	S	f	-
釜山 Husan	59.8	22.1	-	1	10	N	c	23
濟州島 Saisyûtô	58.8	25.2	S	2	10	SK	c	11
木浦 Moppo	58.8	22.5	-	1	10	SK	c	-
仁川 Zinsen	59.8	21.1	S	4	1	KN	b	-
江陵 Kôryô	59.2	19.0	WSW	2	0	SK	b	-
元山 Gensan	60.1	18.9	WSW	2	10	N	c	4
咸興 Zyôsin	60.2	18.4	-	1	3	SK	bc	-
雄基 Yûki	59.5	20.1	SSW	2	10	SC	c	-
中江鎭 Tyûkôtin	58.1	15.5	-	1	10	SK	c	-
龍岩浦 Ryûganpo	57.6	20.6	SE	2	6	SC	bc	27
大連 Dairen	56.8	20.5	S	8	10	SK	c	35
營口 Yinkow	55.8	20.1	-	1	10	CS	c	4
奉天 Mukden	56.1	19.3	-	1	10	CS	c	-
長春 Changchun	56.6	15.1	-	0	10	KC	c	1
天津 Tientsin	54.4	18.1	-	1	10	SK	c	14
青島 Tsingtau	56.9	23.4	S	7	1	KC	b	-
上海 Shanghai	58.0	24.1	-	0	0	SK	b	-
ラサ島 Rasazima	61.2	-	-	0	1	C	b	-
大東島 Oogarizima								

船名 SHIP.	東經 E Long.	北緯 N Lat.	氣壓 Air Pressure 700+	風向 Wind (3) Direc.	風力 Force	天氣 Weath.
Siragi maru	129	35	58.2	SSW	2	c
Kagi maru	132	42	60.2	E	3	r
Hongkong maru	130	34	60.0	ESE	2	r
Korea maru	144	36	61.2	ESE	1	c
Tokusyu maru	129	35	60.0	S	3	r
Yawata maru	141	28	64.5	SE	2	bc
Arisona maru	143	40	60.7	WNW	2	bc
Konan maru	124	28	58.7	SSW	4	c
Esaki maru	134	33	63.3	W	2	b
Dairen maru	122	33	57.7	SSE	2	c

觀測所 STATIONS	時刻 Time	氣壓 Air Pressure 700+	風向 Wind (3) Direc.	風力 Force	氣温 Air Temp. °C	天氣 Weather.
Hongkong	11	59.3	-	0	27	overcast
Manila	7	57.5	NE	1	24	overcast
Appari	7	58.1	-	0	25	fair
Calhayog	7	56.6	N	2	24	overcast
Iloilo	7	57.2	S	1	25	overcast
Surigao	7	56.0	-	0	24	fair
Yap						
Guam	7	57.5	SE	1	-	overcast
Basco	7	58.1	E	1	27	fair

天氣 Weather　快晴 Clear b　晴 Fair bc　曇 Cloudy c　雨 Rain r　雪 Snow s　霧 Fog f　雷雨 Thunderstorm t

記號 Notation

九月五日午后六時各地觀測表

OBSERVATIONS at 6p.m.(135° M.S.T.) September 5 1926

測候所 STATIONS	氣壓 Air Press. mm. 700+	氣温 Air Temp. °C	風向 Wind Direc.	風速 Wind Vel. m/s	雲量 Clouds Amt.	雲形 Clouds Form	天氣 Weath.	雨量 Precip. mm. (2)
パラオ Palau	58.7	24.9	NW	3	10	SK	c	1
恒春 Kôsyun	58.5	29.4	E	2	8	SK	c	-
澎湖 Hôko	58.3	31.2	W	3	1	SK	b	-
臺北 Taihoku	58.7	30.3	ENE	2	10	SK	c	-
石垣 Isigakizima	60.0	29.6	SE	4	2	SK	b	-
那覇 Naha	60.9	30.0	SSE	2	4	SK	bc	-
名瀬 Naze	61.0	29.2	S	2	9	CS	c	-
鹿兒島 Kagosima	61.2	28.1	-	1	9	SK	c	-
宮崎 Miyazaki	61.5	27.6	SSE	3	8	SK	c	-
熊本 Kumamoto	61.5	26.9	-	1	10	SK	c	-
足摺 Asizuri	62.2	27.7	SW	4	10	C	c	-
高知 Kôti	61.8	28.2	-	1	4	K	bc	-
室戶 Muroto	62.0	26.7	W	3	8	C	c	-
和歌山 Wakayama	61.4	26.0	-	0	4	SK	bc	-
潮岬 Siomisaki	61.5	26.8	WNW	5	3	CS	bc	-
大分 Ooita	61.2	27.2	NW	2	10	KC	c	-
松山 Matuyama	61.5	26.7	-	1	9	CS	c	-
多度津 Tadotu	61.5	29.0	W	2	9	SC	c	-
廣島 Hirosima	61.6	27.4	-	1	9	SK	c	-
岡山 Okayama	61.5	28.2	SE	2	4	CS	bc	-
大阪 Oosaka	59.4	28.0	SSW	2	1	CK	b	-
富江 Tomie	60.8	23.8	NE	2	10	N	t	49
長崎 Nagasaki	60.9	24.5	ESE	5	10	SC	c	1
福岡 Hukuoka	60.8	25.5	ENE	2	10	N	c	-
厳原 Ituhara	61.1	22.9	-	0	10	N	r	1
下關 Simonoseki	61.3	26.2	E	3	8	SK	c	-
濱田 Hamada	61.2	26.2	-	1	10	SK	c	-
境 Sakai	61.5	25.6	-	0	10	SC	c	-
宮津 Miyadu	61.7	26.0	SE	2	2	C	b	-
名古屋 Nagoya	61.3	28.4	SW	3	0	-	b	-
豊橋 Hamamatu	61.3	25.9	W	4	1	C	b	-
長津呂 Nagaturo	61.7	25.9	W	3	2	CS	b	-
横濱 Yokohama	60.0	27.8	W	2	0	-	b	-
東京 Tôkyo	61.0	27.4	SE	3	1	C	b	-
市原 Mera	61.0	26.2	-	0	3	C	bc	-
銚子 Tyôsi	60.9	24.0	SE	3	6	C	bc	-
八丈島 Hatidyôzima	63.3	28.0	-	1	0	-	b	-
父島 Titizima	61.4	21.6	SE	4	0	K	b	-
筑波山 Tukubasan	61.8	24.1	N	2	10	KN	c	-
高山 Takayama								
長野 Nagano	61.0	23.4	NNW	6	10	KC	c	-
甲府 Kôhu	60.3	26.6	-	1	7	SK	bc	-
前橋 Maebasi	60.7	27.6	ENE	2	9	SK	c	-
宇都宮 Utunomiya	61.3	26.9	-	0	10	SK	c	-
福島 Hukusima	61.3	24.7	NE	2	1	K	b	-
伊吹山 Ibukisan	63.4	16.4	NW	6	6	CS	bc	-
福井 Hukui	61.5	25.6	-	1	4	CK	bc	-
特月 Minaduki	62.1	22.1	ENE	2	10	KC	c	-
新潟 Niigata	62.7	23.4	-	1	9	CK	c	-
相川 Aikawa	62.2	22.9	-	0	9	K	c	-
秋田 Akita	62.4	21.4	NNW	3	10	SK	c	-
石巻 Isinomaki	61.6	23.3	NW	5	2	C	b	-
盛岡 Morioka	61.9	21.1	-	1	10	KC	c	-
宮古 Miyako	61.6	21.0	NNE	2	8	KC	c	-
青森 Aomori	61.4	21.8	WSW	3	10	SK	c	-
函館 Hakodate	61.4	21.7	N	7	4	SK	bc	-
札幌 Sapporo	61.8	18.3	NNW	5	4	C	bc	-
旭川 Asahigawa	60.9	19.4	WSW	2	2	C	b	-
帯廣 Obihiro	60.6	17.8	ESE	2	0	C	b	-
網走 Abasiri	62.0	14.2	N	3	10	S	c	-
根室 Nemuro	59.6	16.1	NNW	8	0	SK	b	-
紋那 Syana	57.1	11.7	-	0	10	S	c	-
大泊 Ootomari	62.0	11.4	S	3	1	SK	b	-
敷香 Sikka	60.9	13.3	S	2	10	S	c	-
釜山 Husan	60.8	23.2	-	0	10	N	r	6
濟州島 Saisyûtô	58.4	24.6	NNE	2	10	SK	c	10
木浦 Moppo	59.0	23.4	SSE	2	10	N	r	-
仁川 Zinsen	58.8	25.7	SSW	6	1	KN	b	-

地名 STATIONS	午前六時 6am. 氣壓 Air Pressure 700+	風向 Wind Direc.	風力 Force	氣温 Temp.	雨量 Precip.	天氣 Weather	正午 NOON 氣壓 Air Pressure 700+	風向 Wind Direc.	風力 Force	氣温 Temp.	雨量 Precip.	天氣 Weather
漢口 Hankow			(4)						(4)			
芝罘 Chefoo	55.4	SW	1	20	5	c	57.1	W	1	24	-	c

船名 SHIP.	東經 E Long.	北緯 N Lat.	氣壓 Air Pressure	風向 Wind ③ Direc.	風力 Force	天氣 Weath.
Toen maru	120	22	56.2	SSW	2	bc
Gentyû maru	120	23	56.7	SSW	2	bc
Nagano maru	121	26	58.7	SSW	2	bc
Sakaki maru	122	32	58.4	E	3	c
Nagasaki maru	124	31	58.4	E	3	c
Tyôsa maru	125	35	55.9	NW	1	bc
Sado maru	126	33	57.7	SE	3	c
Hôeisan maru	144	38	61.0	W	3	bc
Tikuzen maru	145	19	60.7	NE	2	c
Arizona maru	146	41	54.4	NE	5	b
Montreal maru	155	42	44.2	WSW	6	r

觀測所 STATIONS	時刻 Time	氣壓 Air Pressure 700+	風向 Wind ③ Direc.	風力 Force	氣温 Air Temp. °C	天氣 Weather.
Hongkong	17	56.9	W	2	30	overcast
Manila	15	56.6	WSW	1	32	overcast
Appari	15	56.6	NE	4	32	overcast
Legaspi	15	56.6	S	4	28	overcast
Iloilo	15	56.3	SE	1	30	overcast
Surigao	15	56.3	SE	1	30	overcast
Yap	15	56.6	SE	4	32	overcast
Guam	15	56.9	E	4	-	overcast
Basco	7	61.4	-	0	-	-
Vladiwostock	7	59.4	NW	2	-	-
Irktsk	7	49.0	-	0	-	-
Chita	7	58.7	SW	2	-	-
Blagovestchensk	7	52.2	E	4	-	-
Manchuria	7	57.5	NW	2	-	-
Tsitsihar	7	58.7	SE	2	-	-
Harbin	7	59.6	-	0	-	-
Khabarovsk	13	62.1	SW	2	-	-
Wladiwostock	13	58.0	S	3	-	-
Harbin	13	56.8	SW	4	-	-
Tsitsihar	13	56.8	SW	4	-	-

凡例

午前六時ノ雨量ハ前廿四時間ノ總量ニシテ

午后六時ノ雨量ハ前六時間ノ總量ナリ

外國及船舶ノ風力ハビユーホルト帆ニシテ

濱口、芝罘ノ風力ハ六階級ナリ

Notes

(1) in the preceding 24 hours.

(2) in the preceding 6 hours.

(3) in Beaufort's scale.

(4) in the Land scale (0~6).

天氣圖
WEATHER CHART.

THE CENTRAL METEOROLOGICAL OBSERVATORY OF JAPAN. TOKYO.

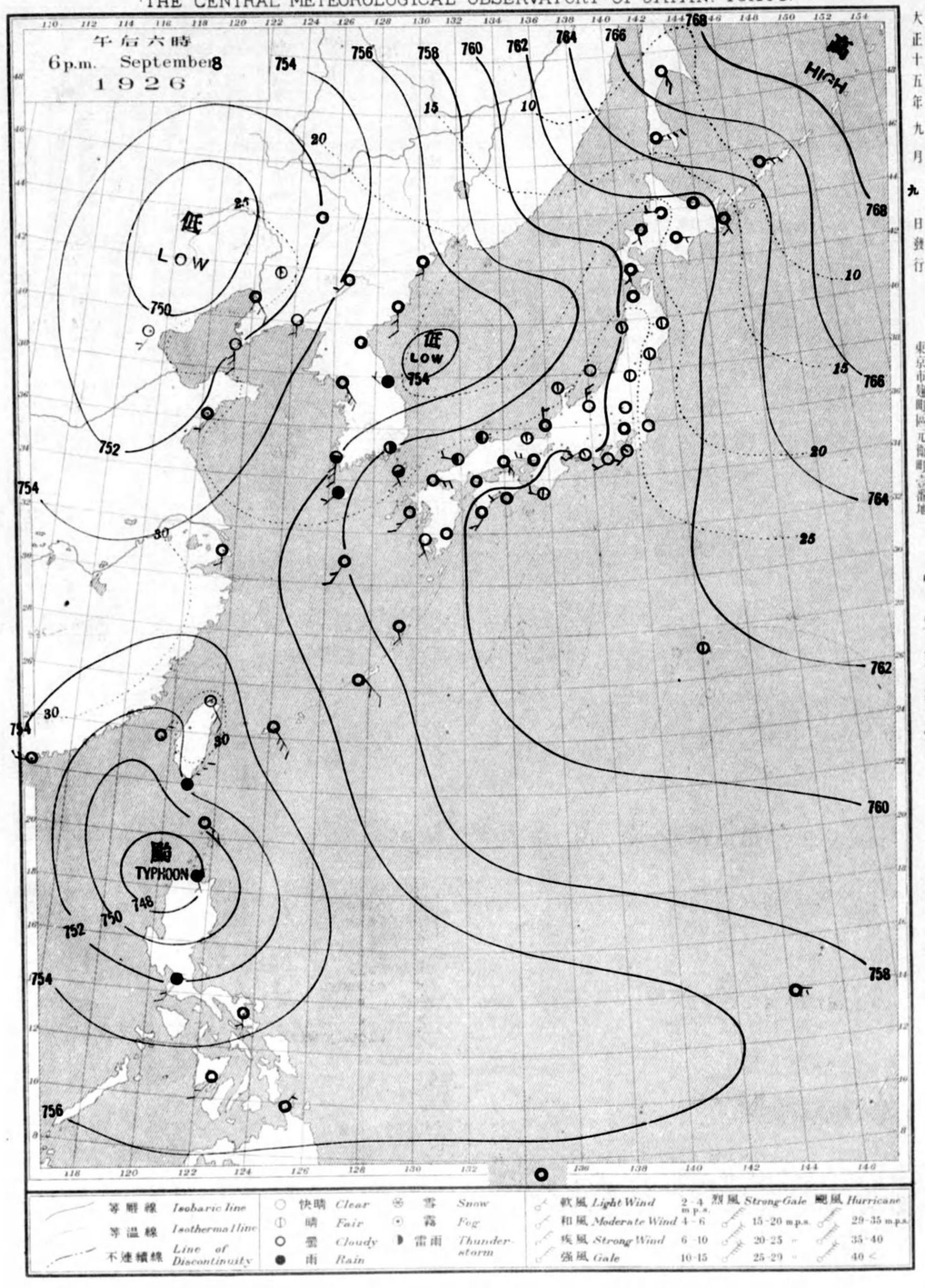

等壓線 *Isobaric line*	○ 快晴 *Clear*	⊗ 雪 *Snow*	*Light Wind*	2–4 m.p.s.	*Strong-Gale*	*Hurricane*
等温線 *Isothermal line*	① 晴 *Fair*	⊙ 霧 *Fog*	和風 *Moderate Wind*	4–6	15–20 m.p.s.	29–35 m.p.s.
不連續線 *Line of Discontinuity*	○ 曇 *Cloudy*	◑ 雷雨 *Thunder-storm*	疾風 *Strong Wind*	6–10	20–25 〃	35–40
	● 雨 *Rain*		強風 *Gale*	10–15	25–29 〃	40 <

明治廿七年三月七日第三種郵便物認可
大正十五年九月九日發行

發行人發行所
東京市麹町區元衛町二番地
中央氣象臺

東京市神田區西小川町二丁目六番地
販賣印刷者合資會社清華堂支店 郵稅共金五錢

天氣圖
WEATHER CHART.

THE CENTRAL METEOROLOGICAL OBSERVATORY OF JAPAN. TOKYO.

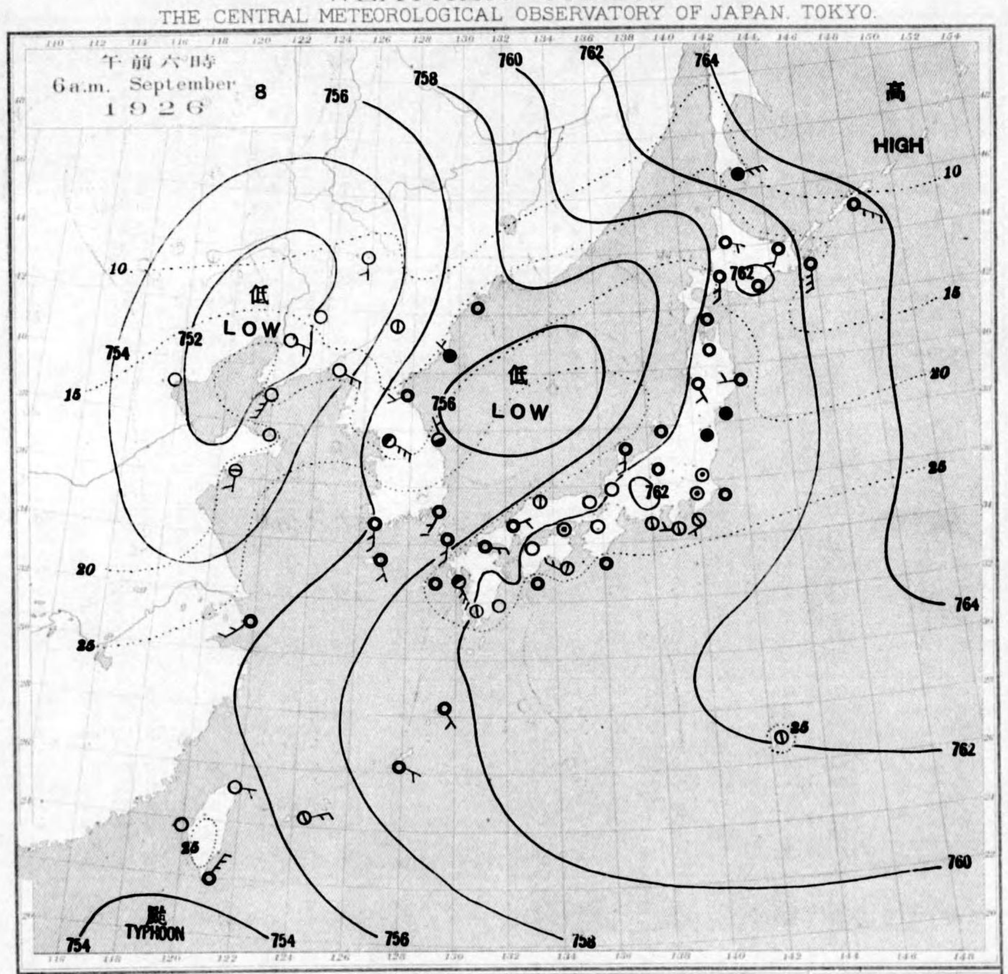

天氣圖第二號一覽

天氣豫報		
第一區	南乃至東ノ風	曇
第二區	南乃至西ノ風	晴
第三區	仝	仝
第四區	仝	曇
第五區	仝	晴
第六區	仝	曇少雨
第七區	南乃至東ノ風	曇
第八區	仝	曇少雨
第九區	北乃至東ノ風	仝

WEATHER FORECASTS		
I	S-E	cloudy
II	S-W	fair
III	〃	〃
IV	〃	cloudy
V	〃	fair
VI	〃	cloudy with some rain
VII	S-E	cloudy
VIII	〃	cloudy with some rain
IX	N-E	cloudy with some rain

天氣概況

ダホーツク海ノ南氣壓ハ勢力ヲ增シテ七大四糎トナリ、小笠原島附近ニアル七大二糎ヲ中心トシテ居ル。天津附近ニハ七五〇糎、日本海西部ニハ七五五糎ノ低氣壓アリ、何レモ東北東ニ進ムラシイ。本州中部ヤ關東地方ニハ霧ガ處ドコロ多ク三陸沿岸ハ一般ニ雨天トナツタ。北海道ハ南風ノ爲天ハ一應曇ツテ居ルガ近畿以西ハ天候恢復シ始メタ。滿州ニハ快晴ノ處多シ。朝鮮中部ニハ雷雨ガ發生シタ。

東京豫報 TOKYO.

今晩ハ南東ノ風曇リ一部ノ處晴レル。
明九日ハ北ノ風後南ノ風トナリ曇後天氣良クナル。

九月 七 日午前六時各地觀測表

OBSERVATIONS at 6a.m. (135° M.S.T.) September 7 1926

測候所 STATIONS	氣壓 Air Press. mm. 700+	氣溫 Air Temp. °C	風向 Wind Direc.	風速 Vel. m/s	雲量 Clouds Amt.	雲形 Form	天氣 Weath.	雨量 Precip. mm. (1)
パラオ Palau	51.2	26.0	-	1	9	K	c	4
恒春 Kôsyun	56.8	26.8	NE	3	3	K	bc	-
臺東 Taitô	58.0	24.1	NW	3	2	K	b	2
臺南 Tainan	57.0	24.1	-	0	0	-	b	-
澎湖 Hôko	57.0	27.5	NW	2	4	SK	bc	-
臺北 Taihoku	57.4	22.5	-	1	0	-	b	30
石垣 Isigakizima	58.0	27.3	E	5	1	SK	b	-
那覇 Naha	58.9	25.0	E	1	1	K	b	-
名瀬 Naze	59.6	24.4	-	0	2	SK	b	-
鹿兒島 Kagosima	59.8	22.8	-	1	4	C	bc	9
宮崎 Miyazaki	60.2	22.6	-	1	3	CK	bc	10
熊本 Kumamoto	59.0	22.6	-	1	9	SK	c	29
足摺 Asizuri	59.0	26.9	SW	7	10	SK	c	-
高知 Kôti	60.4	23.8	ESE	2	10	SK	c	15
室戶 Muroto	60.4	23.3	WNW	6	10	N	t	1
德島 Tokusima	59.5	23.6	-	1	10	SK	c	48
和歌山 Wakayama	59.9	25.1	-	0	10	N	r	-
潮岬 Siomisaki	60.4	26.6	SW	5	10	KN	c	4
大分 Ooita	58.7	23.4	-	0	10	N	r	1
松山 Matuyama	59.2	23.5	-	0	9	SK	c	-
多度津 Tadotu	59.4	23.4	-	1	10	N	r	9
廣島 Hirosima	59.3	23.5	-	0	10	N	r	14
岡山 Okayama	59.7	23.0	-	0	10	SK	c	-
神戶 Kôbe	60.1	24.4	W	3	10	KC	c	20
大阪 Oosaka	60.0	24.2	NE	2	10	SK	c	7
京都 Kyôto	60.3	22.2	-	0	10	SK	c	2
八木 Yagi	60.8	23.1	-	1	1	SK	f	1
富江 Tomie	57.6	27.2	SW	9	10	SK	c	73
長崎 Nagasaki	58.1	23.8	N	5	10	N	t	71
佐賀 Saga	58.4	23.9	S	3	10	N	c	32
福岡 Hukuoka	58.1	24.5	SSE	5	10	N	r	23
鞍原 Ituhara	56.9	22.5	NW	2	10	N	c	73
下關 Simonoseki	58.1	23.8	E	3	10	CS	r	25
濱田 Hamada	58.1	25.2	-	1	10	N	c	2
境 Sakai	57.8	23.0	-	0	10	SK	c	11
宮津 Miyadu	59.1	24.6	SW	2	9	N	c	5
津 Tu	60.7	23.4	-	0	10	S	c	3
岐阜 Gihu	61.7	22.1	-	1	8	SK	c	3
名古屋 Nagoya	61.0	22.5	-	1	10	SK	r	1
濱松 Hamamatu	60.8	23.2	-	1	10	SK	c	1
長津呂 Nagaturo	61.5	23.2	ENE	3	10	KN	c	-
沼津 Numadu	60.7	22.7	-	1	10	N	r	-
横濱 Yokohama	61.8	21.4	N	3	10	S	c	-
東京 Tôkyo	61.8	21.1	-	0	10	N	c	4
熊谷 Kumagaya	61.7	21.2	-	0	10	N	c	33
銚子 Tyôsi	61.3	22.9	-	1	10	SK	c	-
八丈島 Hatidyozima	60.8	21.5	NNE	4	10	N	r	1
父島 Titizima	61.8	24.7	-	1	3	SK	bc	-
筑波山 Tukubasan	62.2	18.0	ESE	2	9	S	c	12
高山 Takayama	62.0	18.3	-	0	10	N	r	2
飯田 Iida	61.5	20.6	-	0	10	N	r	2
松本 Matumoto	62.1	18.4	-	0	10	SK	c	1
長野 Nagano	61.1	20.9	-	0	10	SK	c	7
甲府 Kôhu	61.2	22.6	-	0	10	SK	c	-
前橋 Maebasi	61.6	21.0	-	1	10	SK	c	57
足尾 Asio	62.2	17.9	-	1	10	SK	c	27
宇都宮 Utunomiya	61.8	20.9	-	0	10	SK	c	16
福島 Hukusima	61.6	20.2	-	0	10	N	c	14
鳥根 Hikone	59.9	21.9	-	0	9	CK	c	3
伊吹山 Ibukisan	62.3	15.5	SSE	8	10	SK	c	10
福井 Hukui	59.2	21.7	-	1	10	N	c	5
金澤 Kanazawa	59.4	22.0	-	1	10	N	c	2
伏木 Husiki	59.2	22.3	SSE	5	4	SK	bc	2
高田 Takata	59.7	21.0	-	1	10	SK	c	4
新潟 Niigata	60.5	21.9	-	1	9	N	c	3
相川 Aikawa	60.9	21.6	-	1	10	N	c	-
山形 Yamagata	59.8	22.9	ESE	3	10	K	c	-
秋田 Akita	61.3	19.6	-	0	10	KC	c	1
水戶 Mito	60.9	18.0	ESE	2	2	KC	b	-
金山 Kanayama	61.3	20.4	-	1	10	S	c	8
石巻 Isinomaki	62.0	20.0	-	0	10	SK	c	5
水澤 Midusawa	62.1	20.8	E	2	10	SK	c	-
盛岡 Morioka	62.4	19.0	-	0	10	SC	c	-
宮古 Miyako	62.4	18.5	-	0	10	S	c	-
青森 Aomori	61.9	16.0	W	2	3	S	bc	-
函館 Hakodate	61.4	16.4	-	1	10	SC	c	-
寿都 Suttu	62.5	16.2	-	1	8	SK	c	-
札幌 Sapporo	61.1	18.8	SSE	9	2	SK	b	-
羽幌 Haboro	61.6	15.3	SE	5	0	-	b	-
旭川 Asahigawa	61.5	14.6	-	1	8	CS	c	-
帶廣 Obihiro	62.4	12.2	-	0	10	S	f	-
網走 Abasiri	63.0	11.9	-	1	10	S	f	-
釧路 Kusiro	61.6	16.6	-	0	1	SK	b	-
根室 Nemuro	62.3	13.2	-	1	10	S	f	-
紗那 Syana	62.1	15.8	-	1	10	S	c	-
大泊 Ootomari	61.7	15.5	-	1	10	KC	c	-
敷香 Sikka	60.8	15.6	-	1	4	KC	bc	-
釜山 Husan	61.0	14.1	-	1	10	N	r	-
濟州島 Saisyûtô	56.8	22.6	-	1	9	C	c	1
木浦 Moppo	56.5	25.0	WSW	4	10	CS	c	-
仁川 Zinsen	56.3	23.6	-	1	10	S	c	-
江陵 Kôryô	55.9	22.7	SSW	4	10	SK	c	-
元山 Gensan	55.2	19.3	W	2	7	SK	bc	-
城津 Zyôsin	55.1	19.8	-	1	10	SK	r	-
雄基 Yûki	54.4	19.9	-	0	10	SK	c	1
中江鎭 Tyûkôtin	53.2	16.1	-	0	9	KC	c	13
龍岩浦 Ryûganpo	53.3	17.4	SE	2	2	SK	b	61
大連 Dairen	54.1	20.5	SSW	9	3	S	bc	60
營口 Yinkow	52.4	16.0	S	2	7	KC	bc	13
奉天 Mukden	51.8	16.6	-	1	7	CS	bc	6
長春 Changchun	51.7	15.7	S	2	7	KC	bc	5
天津 Tientsin	52.6	17.8	-	1	0	-	b	-
青島 Tsingtau	54.7	21.6	SSE	3	0	-	b	26
上海 Shanghai	56.8	24.8	WSW	2	0	CS	b	-
ラサ島 Rasazima	59.4	-	ENE	2	10	C	c	0-10
大東島 Oogarizima								

船名 SHIP.	東經 'E Long.	北緯 'N Lat.	氣壓 Air Pressure 700+	風向 Wind Direc.	風力 (3) Force	天氣 Weath.
Keelung maru	122	25	60.2	S	3	b
Gosyû maru	123	31	56.9	SSW	2	bc
Maebasi maru	124	29	57.7	SW	3	bc
Tôen maru	125	26	63.0	ESE	2	bc
OSK.Konan maru	125	35	49.3	SSW	3	c
Tentyô maru	126	34	51.8	WSW	2	f
Harbin maru	127	34	56.4	NNW	2	c
Nanrei maru	128	34	56.0	WSW	2	r
Anping maru	129	28	58.2	SSE	2	bc
Tokusyu maru	130	35	56.0	SSW	2	c
Esaki maru	131	31	60.7	SSW	1	b

觀測所 STATIONS	時刻 Time	氣壓 Air Pressure 700+	風向 Wind Direc.	風力 (3) Force	氣溫 Air Temp.	天氣 Weather.
Hongkong	11	57.2	-	0	26	overcast
Manila	7	54.8	E	1	24	rain
Basco	7	55.4	-	0	27	overcast
Legaspi	7	53.3	SSW	2	24	overcast
Capiz	7	54.8	-	0	24	overcast
Surigao	7	54.8	WSW	2	24	overcast
Yap	7	57.2	NW	1	-	overcast
Guam	7	56.9	SE	1	-	overcast

天氣 Weather　快晴 Clear b　晴 Fair bc　曇 Cloudy c　雨 Rain r　雪 Snow s　霧 Fog f　雷雨 Thunderstorm t

記號 Notation

九月 六 日午后六時各地觀測表

OBSERVATIONS at 6p.m. (135° M.S.T.) September 6 1926

測候所 STATIONS	氣壓 Air Press. mm. 700+	氣溫 Air Temp. °C	風向 Wind Direc.	風速 Vel. m/s	雲量 Clouds Amt.	雲形 Form	天氣 Weath.	雨量 Precip. mm. (2)
パラオ Palau	57.0	27.7	S	2	5	K	bc	-
恒春 Kôsyun	57.6	28.9	ENE	3	4	K	bc	-
澎湖 Hôko	57.6	30.5	NW	5	6	SK	bc	-
臺北 Taihoku	58.1	31.3	E	3	10	SK	c	-
石垣 Isigakizima	58.9	29.6	E	5	1	K	b	-
那覇 Naha	59.7	29.1	NNE	3	3	K	bc	2
名瀬 Naze	60.0	29.2	S	2	1	C	b	-
鹿兒島 Kagosima	60.8	26.2	-	0	10	N	c	4
宮崎 Miyazaki	60.7	25.2	-	1	10	SK	c	10
熊本 Kumamoto	60.3	24.6	S	2	10	SK	c	23
足摺 Asizuri	60.7	27.2	SW	5	10	SC	c	-
高知 Kôti	60.9	25.8	SSE	2	10	SK	c	6
室戶 Muroto	60.9	25.3	W	5	10	SK	c	-
和歌山 Wakayama	60.3	28.4	SSW	3	10	SK	t	-
潮岬 Siomisaki	60.9	26.6	WSW	6	10	SK	c	-
大分 Ooita	59.5	25.4	-	0	10	SC	c	4
松山 Matuyama	59.4	25.6	-	1	10	SK	c	-
多度津 Tadotu	60.2	25.0	-	1	10	N	c	9
廣島 Hirosima	59.9	24.1	-	1	10	SK	c	8
岡山 Okayama	60.6	24.6	E	3	10	N	r	-
大阪 Oosaka	60.6	27.7	WSW	5	10	SK	r	-
富江 Tomie	59.1	25.3	SW	6	10	N	r	3
長崎 Nagasaki	60.0	24.5	S	5	10	SC	c	7
福岡 Hukuoka	59.0	24.5	SSE	4	10	N	r	2
鞍原 Ituhara	58.0	25.7	SSE	2	10	N	r	23
下關 Simonoseki	59.0	25.6	SSE	6	10	SK	r	3
濱田 Hamada	58.9	25.7	ENE	2	10	N	c	-
境 Sakai	59.5	25.6	-	0	9	SK	c	1
宮津 Miyadu	61.7	24.5	-	1	10	N	r	3
名古屋 Nagoya	61.1	26.5	-	1	10	SK	c	-
濱松 Hamamatu	61.2	25.9	-	1	10	C	c	-
長津呂 Nagaturo	61.4	25.5	-	1	3	CS	bc	-
横濱 Yokohama	61.1	26.9	-	1	10	SK	c	-
東京 Tôkyo	61.1	25.9	E	6	10	KC	c	-
銚子 Tyôsi	61.2	24.6	SE	2	7	C	bc	-
八丈島 Hatidyozima	61.2	22.2	ENE	5	7	SK	bc	-
父島 Titizima	61.8	28.2	-	0	1	SK	b	-
筑波山 Tukubasan	61.6	20.0	SE	3	9	SK	c	-
高山 Takayama	62.4	20.6	-	0	10	N	r	1
長野 Nagano	61.8	20.3	-	1	10	N	r	5
甲府 Kôhu	60.3	25.8	NNW	2	10	SK	c	-
前橋 Maebasi	61.6	23.3	NW	3	10	N	t	17
宇都宮 Utunomiya	61.6	23.9	E	2	10	SK	c	-
福島 Hukusima	61.7	22.2	NE	2	10	S	c	-
伊吹山 Ibukisan	62.5	17.4	S	3	10	S	t	6
福井 Hukui	61.2	22.8	-	1	10	N	c	1
皆月 Minaduki	60.4	22.0	S	3	10	N	c	1
新潟 Niigata	61.9	23.0	-	0	10	N	c	-
相川 Aikawa	61.3	22.9	-	1	10	SK	b	-
秋田 Akita	61.4	23.5	-	0	6	SK	bc	-
石巻 Isinomaki	62.6	21.0	ESE	2	10	SK	c	-
盛岡 Morioka	62.0	21.5	SSE	5	8	CK	c	-
宮古 Miyako	62.4	20.4	S	3	10	S	c	-
青森 Aomori	61.5	22.4	E	2	2	C	b	-
函館 Hakodate	62.6	20.6	ENE	3	0	SK	b	-
札幌 Sapporo	62.1	20.5	-	0	1	SK	b	-
旭川 Asahigawa	61.5	20.9	-	1	2	C	b	-
帶廣 Obihiro	62.2	17.6	ESE	3	0	C	b	-
網走 Abasiri	61.7	17.8	-	0	3	SK	bc	-
根室 Nemuro	62.3	14.4	SSW	5	4	CS	bc	-
紗那 Syana	61.8	12.1	W	2	1	SK	b	-
大泊 Ootomari	60.3	18.4	-	0	2	C	b	-
敷香 Sikka	58.3	15.8	-	0	0	SK	b	-
釜山 Husan	57.5	25.4	S?	5	4	SK	bc	-
濟州島 Saisyûtô	56.9	26.8	-	1	4	K	bc	-
木浦 Moppo	56.9	26.6	S	5	1	SK	b	-
仁川 Zinsen	57.3	25.7	WNW	4	0	SK	b	-
江陵 Kôryô	56.9	24.4	N	2	3	SK	b	-
元山 Gensan	57.1	22.4	-	1	10	N	c	-
城津 Zyôsin	56.9	22.6	S	5	2	SK	b	-
雄基 Yûki	57.4	21.0	SSW	4	10	SK	c	-
中江鎭 Tyûkôtin	53.6	23.0	-	0	10	SC	c	-
龍岩浦 Ryûganpo	55.7	19.0	WNW	4	10	KN	t	26
大連 Dairen	54.4	19.2	SE	8	10	S	c	59
營口 Yinkow	52.9	21.1	SE	5	9	SK	c	-
奉天 Mukden	53.5	19.7	SSE	2	10	N	r	6
長春 Changchun	52.9	20.6	-	1	10	SK	c	1
天津 Tientsin	62.7	25.1	-	1	0	-	b	-
青島 Tsingtau	54.6	22.1	SSW	4	9	SK	c	26
上海 Shanghai	56.6	31.1	WSW	2	4	SK	bc	-
ラサ島 Rasazima	59.7	29.5	E	4	6	N	bc	-
大東島 Oogarizima	60.3		E	5	2	SK	b	-

地名 STATIONS	午前六時 6am. 氣壓 Air Pressure 700+	風向 Wind Direc.	風力 Force	氣溫 Temp.	雨量 Precip.	天氣 Weather	正午 NOON 氣壓 Air Pressure 700+	風向 Wind Direc.	風力 Force	氣溫 Temp.	雨量 Precip.	天氣 Weather
漢口 *Hankow*			(4)						(4)			
芝罘 *Chefoo*	57.8	NE	1	22	-	c	55.9	S	2	27	-	c

船名 SHIP.	東經 'E Long.	北緯 'N Lat.	氣壓 Air Pressure 700+	風向 Wind Direc.	風力 Force	天氣 Weath.
Tentyô maru	127	34	55.1	E	1	c
Maebasi maru	126	31	57.7	SSW	4	c
Harbin maru	130	34	58.7	SSW	5	c
Korea maru	147	37	62.0	NNE	3	bc
Alugun maru	127	31	59.5	S	4	bc
Sizuoka maru	122	38	50.6	SSW	5	r
Kine maru	123	37	57.2	SSW	4	r

觀測所 STATIONS	時刻 Time	氣壓 Air Pressure 700+	風向 Wind Direc.	風力 (3) Force	氣溫 Air Temp.	天氣 Weather.
Hongkong	17	57.8	SSE	4	30	overcast
Manila	15	56.3	SE	2	28	overcast
Vigan	15	56.0	NW	4	30	overcast
Calbayog	15	54.8	W	2	30	overcast
Capiz	15	56.7	NW	2	30	overcast
Tagbilaran	15	55.1	S	1	30	overcast
Yap						
Guam	15	56.9	SW	1	-	overcast
Wladiwostock	7	60.9	SE	4	-	-
Blagovestchensk	7	59.2	W	1	-	-
Manchuria	7	55.7	E	3	-	-
Tsitsihar	7	56.6	SE	2	-	-
Harbin	7	57.7	S	4	-	-
Khabarovsk	7	60.2	-	0	-	-
Olga	7	61.9	-	0	-	-
Irkutsk	7	61.5	NW	2	-	-
Chita	7	54.1	E	3	-	-
Nikolaievsk	7	58.1	-	0	-	-
Wladiwostock	13	59.7	S	3	-	-
Tsitsihar	13	55.3	SW	4	-	-
Harbin	13	56.4	S	4	-	-
Nikolaievsk	13	53.1	E	4	-	-

Notes
(1) in the preceding 24 hours.
(2) in the preceding 6 hours.
(3) in Beaufort's scale.
(4) in the L and scale (0-6)

天氣圖
WEATHER CHART.

THE CENTRAL METEOROLOGICAL OBSERVATORY OF JAPAN. TOKYO.

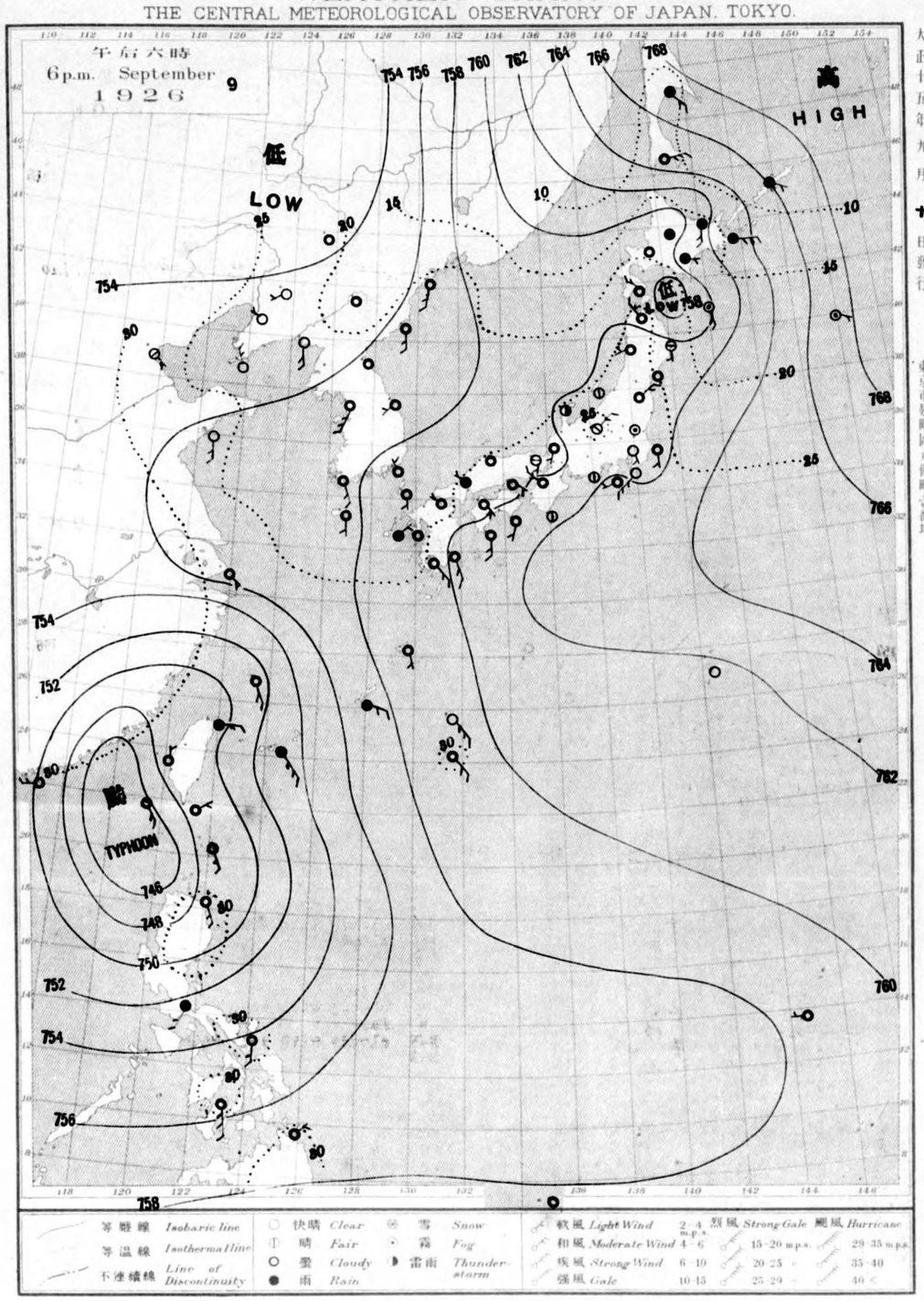

等壓線	Isobaric line	
等温線	Isothermal line	
不連續線	Line of Discontinuity	
○	快晴 Clear	
①	晴 Fair	
○	曇 Cloudy	
●	雨 Rain	
⊗	雪 Snow	
•	霧 Fog	
◑	雷雨 Thunder-storm	
軟風 Light Wind	2-4 m.p.s.	
和風 Moderate Wind	4-6	
疾風 Strong Wind	6-10	
強風 Gale	10-15	
烈風 Strong Gale	15-20 m.p.s.	
	20-25 "	
	25-29 "	
颶風 Hurricane	29-35 m.p.s.	
	35-40	
	40 <	

明治廿七年三月七日第三種郵便物認可
大正十五年九月十日發行

發行人發行所
東京市神田區西小川町二丁目六番地

中央氣象臺

東京市神田區西小川町二丁目六番地
振替口座 清華堂 定價郵稅共金五錢

天氣圖
WEATHER CHART.

THE CENTRAL METEOROLOGICAL OBSERVATORY OF JAPAN. TOKYO.

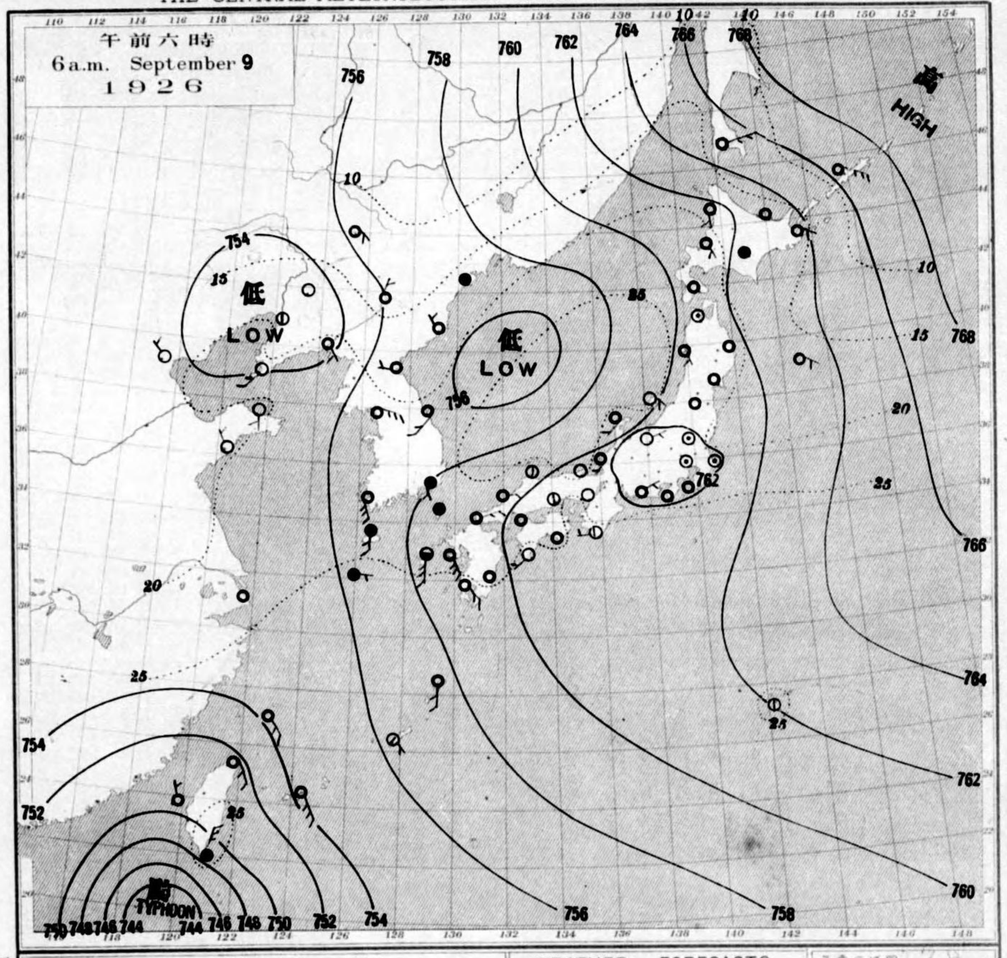

天氣圖第二號

天氣豫報

第一區	南ノ方東ノ風 曇
第二區	南ノ方西ノ風 晴
第三區	仝 仝
第四區	仝 曇晴
第五區	仝 曇
第六區	仝 仝
第七區	南ノ方東ノ風 仝
第八區	仝 仝
第九區	仝 曇少雨

WEATHER FORECASTS

I	S-E	cloudy
II	S-W	fair
III	〃	〃
IV	〃	cloudy
V	〃	fair
VI	〃	cloudy
VII	S-E	〃
VIII	〃	〃
IX	〃	cloudy with some rain

天氣概況

「オホーツク」海ニ高氣壓ノ勢力ヲ增シテ七日八日ニカケテ本邦ニ及ボシ居ル。日本海ニ低氣壓ヲ天津方面ニモ殆ンド衰滅シテレマツタラシイ。全國一般ニ天氣良クナツタガ北海道ト九州トニ曇天デ本州中部ヤ關東地方ニハ四五ヶ所ニ「霧霧」所ガアル。朝鮮ハ概ネ曇天ニテ滿洲ニ晴天ナリ。台灣島北面洋上ニ颱風ニ北西ニ進路ヲトリ支那大陸ニ入レルデアロウ。

東京豫報 TOKYO.

今晩、南ノ風天気ニ良クナイクラク曇ル。
明日ハ朝ノ北ノ風曇ノ后南ノ風天気良シ。

東京市神田區西小川町二丁目六番地
振替口座 清華堂 定價郵稅共金五錢

九月 八 日午前六時各地觀測表

OBSERVATIONS at 6a.m.(135° M.S.T.) September 8 1926

測候所 STATIONS	氣壓 Air Press. mm. 700+	氣溫 Air Temp. °C	風向 Wind Direc.	風速 Vel. m/s	雲量 Clouds Amt.	雲形 Form	天氣 Weath.	雨量 Precip. mm. (1)
パラオ Palau	57.8	25.4	-	0	10	CS	c	-
恒春 Kôsyun	54.3	27.2	NNE	6	8	SK	c	-
臺東 Taitô	56.0	25.5	NW	3	1	SK	b	-
臺南 Tainan	54.8	23.6	-	1	4	SK	bc	24
澎湖 Hôko	54.6	27.4	-	1	2	SK	b	8
臺北 Taihoku	55.0	25.1	E	2	1	SK	b	-
石垣 Isigakizima	56.7	27.0	ENE	5	4	SK	bc	-
那覇 Naha	58.6	26.7	ESE	2	9	SK	c	3
名瀬 Naze	59.4	27.4	SSE	2	10	SK	c	1
鹿兒島 Kagosima	60.0	22.9	-	1	4	SK	bc	17
宮崎 Miyazaki	60.4	21.7	-	1	0	C	b	-
熊本 Kumamoto	60.1	20.8	-	1	10	CS	c	13
足摺 Asizuri	60.7	25.8	-	1	10	CS	c	7
高知 Kôti	61.0	22.3	WSW	2	9	SK	c	14
室戶 Muroto	60.8	24.8	WNW	4	3	SK	bc	1
德島 Tokusima	60.6	22.2	-	0	0	KC	b	7
和歌山 Wakayama	61.0	23.2	ENE	3	0	-	b	16
潮岬 Siomisaki	60.9	25.6	-	1	9	C	c	6
大分 Oita	59.8	20.4	S	2	2	KC	b	2
松山 Matuyama	60.4	20.7	-	0	0	C	b	1
多度津 Tadotu	60.4	22.3	SSE	2	4	C	bc	-
廣島 Hirosima	60.8	21.0	-	1	4	SK	bc	8
岡山 Okayama	60.6	22.3	-	1	10	S	f	1
神戶 Kôbe	61.7	24.5	-	1	4	KC	bc	4
大阪 Oosaka	60.5	23.6	-	1	1	SK	b	1
京都 Kyôto	61.0	22.2	-	0	9	SK	c	1
八木 Yagi	61.0	21.4	-	0	2	C	b	1
富江 Tomie	59.0	24.4	-	1	10	N	c	53
長崎 Nagasaki	59.7	23.5	SSE	8	10	N	t	30
佐賀 Saga	59.6	20.5	-	2	10	N	r	65
福岡 Hukuoka	59.1	23.8	E	2	9	SK	c	64
厳原 Ituhara	57.6	26.8	S	5	10	N	c	4
下関 Simonoseki	59.6	23.8	E	5	10	SK	c	58
濱田 Hamada	58.1	22.1	ENE	2	8	SK	c	-
境 Sakai	59.5	21.1	-	0	7	CK	bc	-
宮津 Miyadu	59.7	23.0	-	1	1	CK	b	1
津 Tu	61.3	22.7	W	2	4	SK	bc	39
岐阜 Gihu	60.9	22.7	-	1	10	SK	c	10
名古屋 Nagoya	61.3	22.3	-	1	3	SC	f	5
濱松 Hamamatu	61.0	22.7	-	1	7	KC	bc	-
長津呂 Nagaturo	61.2	24.7	W	3	6	SK	bc	6
沼津 Numadu	60.6	24.7	-	1	10	SK	c	2
横濱 Yokohama	61.2	22.8	NNW	2	10	S	c	-
東京 Tôkyo	61.0	22.3	-	0	10	N	f	-
熊谷 Kumagaya	60.8	22.5	-	0	4	S	bc	2
銚子 Tyôsi	60.9	24.4	WSW	2	7	CK	bc	-
八丈島 Hatidyôzima	60.6	21.4	-	1	10	S	c	-
父島 Titizima	62.0	24.8	-	0	6	CS	bc	-
筑波山 Tukubasan	61.0	18.5	SSW	3	4	S	bc	1
高山 Takayama	62.6	18.4	-	0	10	C	f	15
飯田 Iida	62.3	19.0	-	1	10	S	f	21
松本 Matumoto	61.7	18.9	-	0	6	SK	bc	9
長野 Nagano	60.6	20.3	-	0	9	SK	c	30
甲府 Kôhu	61.5	21.7	-	1	10	SK	c	4
前橋 Maebasi	61.0	21.4	-	0	9	SK	c	3
足尾 Asio	60.4	19.2	-	0	10	S	c	1
宇都宮 Utunomiya	61.2	21.7	-	0	10	S	f	1
福島 Hukusima	60.6	21.4	-	1	10	N	r	4
彦根 Hikone	60.6	22.5	-	0	10	SK	c	13
伊吹山 Ibukisan	62.7	16.5	S	3	10	S	f	9
福井 Hukui	60.2	22.2	-	1	1	CK	b	6
金澤 Kanazawa	59.4	21.9	E	2	4	SK	bc	34
椿月 Minaduki	59.3	24.3	S	4	9	SK	c	3
代木 Husiki	60.0	22.5	-	1	8	SK	c	10
高田 Takata	60.1	22.3	-	0	10	N	c	7
新潟 Niigata	60.5	23.0	-	1	6	K	bc	2
相川 Aikawa	59.6	24.8	-	0	10	N	c	7
山形 Yamagata	60.9	21.2	-	0	10	N	r	6
秋田 Akita	60.0	21.9	SSE	2	10	SK	c	-
水戶 Mito	60.5	21.4	-	0	10	S	f	-
金山 Kanayama	60.6	21.0	-	1	10	N	r	5
石巻 Isinomaki	61.3	20.4	-	1	10	N	r	3
釜石 Isimaki	61.3	20.7	-	1	10	N	r	3
盛岡 Morioka	61.2	19.9	-	1	10	N	r	1
宮古 Miyako	60.4	21.0	W	3	10	S	c	-
青森 Aomori	60.0	20.4	-	0	10	S	c	-
函館 Hakodate	60.1	20.4	-	0	10	SK	c	-
帝都 Suttu	59.2	20.2	SSE	10	10	SK	c	-
札幌 Sapporo	60.6	19.6	S	5	10	SK	c	-
羽幌 Haboro	60.1	18.0	ESE	3	10	SK	c	-
旭川 Asahigawa	61.1	15.4	-	1	10	SK	c	-
帶廣 Obihiro	62.2	16.6	-	0	10	SC	c	-
大分 Oita	58.4	25.4	S	3	10	C	c	1
松山 Matuyama	57.9	25.4	SE	2	10	SK	c	1
多度津 Tadotu	58.9	26.2	-	0	10	SK	c	10
廣島 Hirosima	58.4	24.1	-	1	10	N	c	3
岡山 Okayama	58.8	26.1	-	1	10	SK	c	1
大阪 Oosaka	59.4	25.3	SSW	5	10	SK	c	1
富江 Tomie	59.5	22.7	ENE	4	10	N	r	36
長崎 Nagasaki	60.0	21.7	SE	3	10	N	r	51
福岡 Hukuoka	58.1	22.5	SE	3	10	N	r	10
厳原 Ituhara	57.6	24.3	S	4	10	SC	c	-
下関 Simonoseki	57.9	23.8	E	3	10	SK	c	14
濱田 Hamada	58.0	26.4	SW	5	10	SC	c	1
境 Sakai	57.8	26.6	NW	2	10	SK	c	-
宮津 Miyadu	58.5	25.8	S	3	10	SK	c	1
名古屋 Nagoya	60.6	24.4	-	1	10	N	r	5
濱松 Hamamatu	60.3	26.2	SW	2	10	SK	c	-
長津呂 Nagaturo	60.7	25.5	WSW	3	10	SK	c	-
横濱 Yokohama	60.8	24.8	-	1	10	S	c	-
東京 Tokyo	60.7	24.7	-	1	10	S	c	-
銚子 Tyôsi	60.7	21.6	N	2	10	S	f	-
八丈島 Hatidyôzima	61.1	27.8	-	1	0	-	b	-
父島 Titizima	61.0	18.9	-	1	10	SK	c	-
筑波山 Tukubasan	60.7	22.2	-	0	10	N	r	13
長野 Nagano	59.2	22.2	-	1	10	KN	t	29
甲府 Kôhu	60.7	25.7	NNW	2	10	SK	c	1
前橋 Maebasi	60.6	23.4	-	1	10	SK	c	-
宇都宮 Utunomiya	60.7	23.6	-	0	10	SK	c	-
福島 Hukusima	60.2	22.6	-	1	10	S	c	-
伊吹山 Ibukisan	61.7	17.3	S	4	10	S	f	9
福井 Hukui	59.6	25.3	-	0	10	N	c	3
皆月 Minaduki	58.4	24.9	SSW	4	10	SC	c	-
新潟 Niigata	59.5	25.2	-	0	10	N	r	-
相川 Aikawa	58.9	25.1	-	1	10	N	c	-
秋田 Akita	58.7	24.7	SE	3	4	SK	bc	-
石巻 Isinomaki	61.3	21.4	ESE	2	10	SK	c	1
盛岡 Morioka	60.7	21.3	-	1	10	N	r	-
宮古 Miyako	60.6	21.4	WSW	4	10	S	c	-
青森 Aomori	59.3	24.5	NE	3	2	C	b	-
函館 Hakodate	60.4	21.5	E	3	4	KC	bc	-
札幌 Sapporo	60.5	20.0	SSE	5	4	KC	bc	-
旭川 Asahigawa	60.3	21.2	-	1	6	SC	bc	-
帶廣 Obihiro	61.4	17.6	ESE	4	0	SK	b	-
網走 Abasiri	60.5	18.5	-	0	7	CS	bc	-
根室 Nemuro	61.8	15.8	SSW	4	0	SK	b	-
釧路 Syana	61.8	15.3	-	1	0	SK	b	-
大泊 Ootomari	61.2	17.2	E	3	10	SK	c	-
敷香 Sikka	63.4	13.0	-	0	10	N	r	1
豐山 Husan	57.4	25.4	SSW	5	10	S	c	-
澎湖島 Saisyûto	56.1	27.6	NE	2	4	KC	bc	-
木浦 Moppo	56.2	26.8	S	7	8	KC	c	-
仁川 Zinsen	55.5	26.0	SW	3	0	K	b	-

船名 SHIP.	東經 E Long.	北緯 N Lats.	氣壓 Air Pressure 700+	風向 Wind Direc.	風力 (3) Force	天氣 Weath.
Tôen maru	129	30	64.3	SSE	3	bc
Kuma maru	129	35	59.7	SW	3	c
Alabama maru	142	36	58.2	NE	1	bc
Tokusyu maru	130	35	54.9	SW	3	c
Tuyama maru	146	37	61.0	SE	3	c
Ityô maru	142	39	64.8	-	0	c
Tukuba maru	136	34	60.0	ENE	2	bc
Harbin maru	125	38	53.1	NW	1	bc
Inaba maru	128	33	60.0	S	4	t
Sisuoka maru	139	35	55.9	SW	4	t

觀測所 STATIONS	時刻 Time	氣壓 Air Pressure 700+	風向 Wind Direc.	風力 (3) Force	氣溫 Air Temp.	天氣 Weather.
Hongkong	11	55.1	-	0	26	fair
Manila	7	52.7	SE	1	?	overcast
Appari	7	50.9	NE	2	26	rain
Legaspi	7	50.9	S	2	25	overcast
Hoilo	7	55.4	E	4	25	overcast
Surigao	7	55.7	-	0	24	overcast
Yap	7	58.4	-	0	-	overcast
Guam	7	57.2	SE	1	-	overcast

天氣 Weather　快晴 Clear　晴 Fair　曇 Cloudy　雨 Rain　雪 Snow　霧 Fog　雷雨 Thunderstorm

記號 Notation　b　bc　c　r　s　f　t

九月 七 日午后六時各地觀測表

OBSERVATIONS at 6p.m.(135° M.S.T.) September 7 1926

測候所 STATIONS	氣壓 Air Press. mm. 700+	氣溫 Air Temp. °C	風向 Wind Direc.	風速 Vel. m/s	雲量 Clouds Amt.	雲形 Form	天氣 Weath.	雨量 Precip. mm. (2)
パラオ Palau	56.8	28.0	-	1	10	CS	c	-
恒春 Kôsyun	55.0	30.2	ENE	4	6	SK	bc	-
澎湖 Hôko	55.2	31.0	NW	4	1	C	b	-
臺北 Taihoku	54.9	32.4	ESE	6	0	K	b	-
石垣 Isigakizima	57.0	30.0	E	5	3	K	bc	-
那覇 Naha	58.2	29.6	E	3	8	N	c	-
名瀬 Naze	58.9	29.8	S	2	1	SK	b	-
鹿兒島 Kagosima	59.8	25.0	-	0	10	SC	c	17
宮古 Miyako	59.8	26.1	-	1	10	KN	r	-
熊本 Kumamoto	60.0	23.1	-	1	10	SK	c	12
足摺 Asizuri	60.1	27.5	WSW	6	10	N	r	10
高知 Kôti	60.0	25.6	E	2	10	SK	c	1
室戶 Muroto	60.2	26.0	WSW	5	10	CS	c	-
和歌山 Wakayama	59.5	24.4	E	2	10	SK	c	16
潮岬 Siomisaki	60.3	25.6	NW	2	9	KN	c	4
大分 Oita	58.4	25.4	S	3	10	C	c	1
松山 Matuyama	57.9	25.4	SE	2	10	SK	c	1
多度津 Tadotu	58.9	26.2	-	0	10	SK	c	10
廣島 Hirosima	58.4	24.1	-	1	10	N	c	3
岡山 Okayama	58.8	26.1	-	1	10	SK	c	1
大阪 Oosaka	59.4	25.3	SSW	5	10	SK	c	1
富江 Tomie	59.5	22.7	ENE	4	10	N	r	36
長崎 Nagasaki	60.0	21.7	SE	3	10	N	r	51
福岡 Hukuoka	58.1	22.5	SE	3	10	N	r	10
厳原 Ituhara	57.6	24.3	S	4	10	SC	c	-
下関 Simonoseki	57.9	23.8	E	3	10	SK	c	14
濱田 Hamada	58.0	26.4	SW	5	10	SC	c	1
境 Sakai	57.8	26.6	NW	2	10	SK	c	-
宮津 Miyadu	58.5	25.8	S	3	10	SK	c	1
名古屋 Nagoya	60.6	24.4	-	1	10	N	r	5
濱松 Hamamatu	60.3	26.2	SW	2	10	SK	c	-
長津呂 Nagaturo	60.7	25.5	WSW	3	10	SK	c	-
横濱 Yokohama	60.8	24.8	-	1	10	S	c	-
東京 Tokyo	60.7	24.7	-	1	10	S	c	-
銚子 Tyôsi	60.7	21.6	N	2	10	S	f	-
八丈島 Hatidyôzima	61.1	27.8	-	1	0	-	b	-
父島 Titizima	61.0	18.9	-	1	10	SK	c	-
筑波山 Tukubasan	60.7	22.2	-	0	10	N	r	13
長野 Nagano	59.2	22.2	-	1	10	KN	t	29
甲府 Kôhu	60.7	25.7	NNW	2	10	SK	c	1
前橋 Maebasi	60.6	23.4	-	1	10	SK	c	-
宇都宮 Utunomiya	60.7	23.6	-	0	10	SK	c	-
福島 Hukusima	60.2	22.6	-	1	10	S	c	-
伊吹山 Ibukisan	61.7	17.3	S	4	10	S	f	9
福井 Hukui	59.6	25.3	-	0	10	N	c	3
皆月 Minaduki	58.4	24.9	SSW	4	10	SC	c	-
新潟 Niigata	59.5	25.2	-	0	10	N	r	-
相川 Aikawa	58.9	25.1	-	1	10	N	c	-
秋田 Akita	58.7	24.7	SE	3	4	SK	bc	-
石巻 Isinomaki	61.3	21.4	ESE	2	10	SK	c	1
盛岡 Morioka	60.7	21.3	-	1	10	N	r	-
宮古 Miyako	60.6	21.4	WSW	4	10	S	c	-
青森 Aomori	59.3	24.5	NE	3	2	C	b	-
函館 Hakodate	60.4	21.5	E	3	4	KC	bc	-
札幌 Sapporo	60.5	20.0	SSE	5	4	KC	bc	-
旭川 Asahigawa	60.3	21.2	-	1	6	SC	bc	-
帶廣 Obihiro	61.4	17.6	ESE	4	0	SK	b	-
網走 Abasiri	60.5	18.5	-	0	7	CS	bc	-
根室 Nemuro	61.8	15.8	SSW	4	0	SK	b	-
釧路 Syana	61.8	15.3	-	1	0	SK	b	-
大泊 Ootomari	61.2	17.2	E	3	10	SK	c	-
敷香 Sikka	63.4	13.0	-	0	10	N	r	1
豐山 Husan	57.4	25.4	SSW	5	10	S	c	-
澎湖島 Saisyûto	56.1	27.6	NE	2	4	KC	bc	-
木浦 Moppo	56.2	26.8	S	7	8	KC	c	-
仁川 Zinsen	55.5	26.0	SW	3	0	K	b	-

測候所 STATIONS	氣壓 Air Press. mm. 700+	氣溫 Air Temp. °C	風向 Wind Direc.	風速 Vel. m/s	雲量 Clouds Amt.	雲形 Form	天氣 Weath.	雨量 Precip. mm. (2)
江陵 Kôryô	55.1	26.6	SW	2	0	CK	b	-
元山 Gensan	54.7	25.3	SW	4	8	N	c	-
城津 Zyôsin	53.6	25.5	SSW	11	0	SK	b	-
雄基 Yûki	53.2	22.3	S	3	7	SK	bc	-
中江鎭 Tyûkôtin	51.6	22.5	SSW	2	0	-	b	-
龍岩浦 Ryûganpo	53.4	23.7	SE	3	9	C	c	-
大連 Dairen	51.7	24.2	SSE	3	10	SK	c	-
營口 Yinkow	50.6	24.6	-	1	10	KN	c	-
奉天 Mukden	51.1	23.5	-	0	9	SK	c	-
長春 Changchun	50.9	21.2	WSW	5	0	K	b	-
天津 Tientsin	50.9	25.3	-	1	0	K	b	-
青島 Tsingtau	51.1	26.1	S	10	4	KN	bc	-
上海 Shanghai	55.2	31.0	SSW	3	2	K	b	-
ラサ島 Rasazima								
大東島 Oagarizima	58.7		- ESE	6	2	SK	b	-

地名 STATIONS	午前六時 6am. 氣壓 Air Pressure 700+	風向 Wind Direc.	風力 (4) Force	氣溫 Temp.	雨量 Precip.	天氣 Weather	正午 NOON 氣壓 Air Pressure 700+	風向 Wind Direc.	風力 (4) Force	氣溫 Temp.	雨量 Precip.	天氣 Weather
漢口 Hanko												
芝罘 Chefoo	54.6	S	1	18	15	c	53.3	SE	1	27	0	-

船名 SHIP.	東經 E Long.	北緯 N Lats.	氣壓 Air Pressure 700+	風向 Wind (3) Direc.	風力 Force	天氣 Weath.
Oomi maru	130	34	58.4	S	4	r
Esaki maru	130	32	60.7	ENE	3	c
NYK. Yosino m.	127	31	56.9	SW	3	bc
Yawata maru	140	34	62.5	?	4	c
Tuyama maru	149	38	62.5	W	1	bc
Taihoku maru	134	33	57.4	SW	4	c

觀測所 STATIONS	時刻 Time	氣壓 Air Pressure 700+	風向 Wind (3) Direc.	風力 Force	氣溫 Air Temp.	天氣 Weather.
Hongkong	17	56.0	S	3	30	cloudy
Manila	15	53.3	-	0	26	rain
Tacloban	15	53.0	SW	4	30	overcast
Legaspi	15	52.4	SW	4	26	overcast
Hoilo	15	54.2	S	4	25	overcast
Massin	15	53.9	SW	4	30	overcast
Yap						
Guam	15	56.0	N	1	-	overcast
Wladiwostock	7	58.7	SE	4	-	-
Blagovestchensk	7	55.1	NE	3	-	-
Manchuria	7	52.2	E	7	-	-
Tsitsihar	7	49.3	W	3	-	-
Harbin	7	52.7	S	3	-	-
Nikolaievsk	7	62.9	-	0	-	-
Khabarovsk	7	56.3	E	3	-	-
Olga	7	58.7	-	0	-	-
Wladiwostock	13	55.7	SE	4	-	-
Nikolaievsk	13	62.4	W	1	-	-

凡例 Notes

午前六時（前日）前日四時間積算 ＋0.6 (1) in the preceding 24 hours.

午后六時（前日）前六時間積算 ＋0.6 (2) in the preceding 6 hours.

外國汽船報欄（風力）ビユホート階級ニ依ル (3) in Beaufort's scale.

漢口芝罘（風力）六階級ヲ用ユ (4) in the 6 scale (0~6).

天氣圖
WEATHER CHART.
THE CENTRAL METEOROLOGICAL OBSERVATORY OF JAPAN. TOKYO.

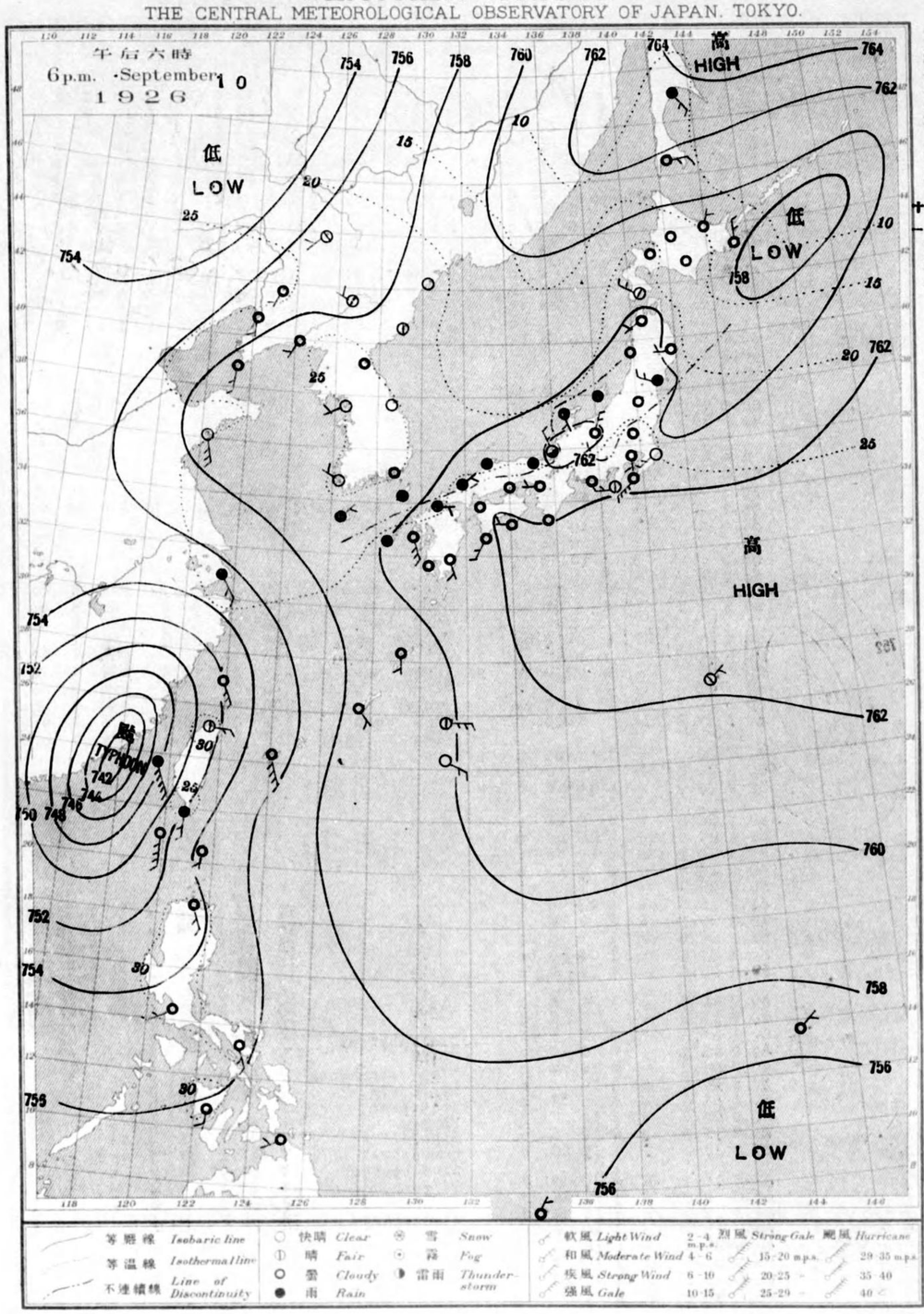

明治廿七年三月七日第三種郵便物認可
大正十五年九月 十一日發行

發行人 發行所
東京市麹町區元衛町六番地
中央氣象臺

東京市神田區西小川町二丁目六番地
印刷者 合資會社 清華堂
定價 郵稅共金五錢

等壓線 *Isobaric line*
等温線 *Isothermal line*
不連續線 *Line of Discontinuity*

快晴 *Clear* ◎ 雪 *Snow*
晴 *Fair* ≡ 霧 *Fog*
曇 *Cloudy* ◑ 雷雨 *Thunder-storm*
雨 *Rain*

軟風 *Light Wind* 2-4 m.p.s. 烈風 *String Gale* 15-20 m.p.s. 颶風 *Hurricane* 29-35 m.p.s.
和風 *Moderate Wind* 4-6 15-20 m.p.s.
疾風 *Strong Wind* 6-10 20-25 〃 35-40 〃
強風 *Gale* 10-15 25-29 〃 40 〃

天氣圖
WEATHER CHART.
THE CENTRAL METEOROLOGICAL OBSERVATORY OF JAPAN. TOKYO.

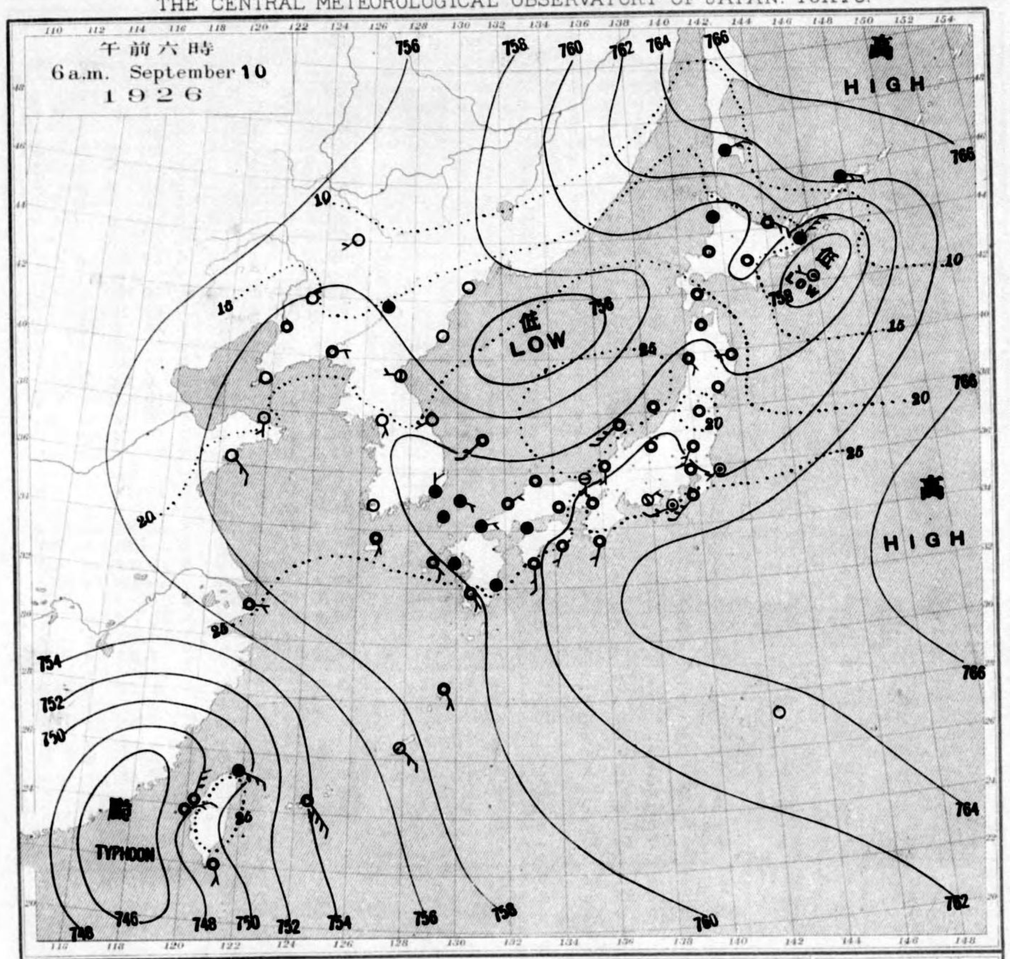

天氣圖第二五三號

天氣豫報

第一區	南ノ至東ノ風	曇少シ雨
第二區	〃	曇
第三區	南ノ至西ノ風	〃
第四區	〃	〃
第五區	〃	晴
第六區	〃	曇少シ雨
第七區	〃	曇晴
第八區	北ノ至東ノ風	曇少シ雨
第九區	南ノ至東ノ風	〃

WEATHER FORECASTS

I	S-E	cloudy with some rain
II	〃	cloudy
III	S-W	〃
IV	〃	〃
V	〃	fair
VI	〃	cloudy with some rain
VII	〃	fair
VIII	E-E	cloudy with some rain
IX	S-E	〃

天氣概況

根室南東沖合ノ低気圧ハ七五八粍以下ニテ北海道ヲ北進シ樺太南ノ西ニテソノ朝鮮東海沖ニハ七五六粍ノ低気圧ガアリ東北東ニ進ムテレド九州四國ハ大抵雨天ナルモ本州ノ他ノ全部ハ曇天ナリ朝鮮滿洲ハ天候良好ニシテ北東ノ風ハ南支那海ノ颱風ノ影響ニ依リ曇天ニテ高気圧ハ「オホーツク」海ニアリ七六七粍ヲ示レリ

東京豫報 TOKYO.

今晩ハ南西ノ風天気良シ
明日ハ北ノ風曇ノ後南ノ風天気良シ

九月九日午前六時各地觀測表

OBSERVATIONS at 6a.m.(135° M.S.T.) September 9 1926

測候所 STATIONS	氣壓 Air Press. mm. 700+	氣溫 Air Temp. °C	風向 Wind Direc.	風速 Vel. m/s	雲量 Clouds Amt.	雲形 Form	天氣 Weath.	雨量 Precip. mm. (1)
パラオ Palau	57.5	25.2	-	0	10	SK	c	5
恒春 Kôsyun	49.9	24.3	NNE	7	10	N	r	69
臺東 Taitô	51.3	23.2	-	1	10	N	r	53
臺南 Tainan	50.3	25.3	SE	3	6	SK	bc	-
澎湖 Hôko	50.1	27.4	NNW	2	10	SK	c	-
臺北 Taihoku	51.0	27.2	ESE	4	10	SK	c	-
石垣 Isigakizima	54.1	26.8	SE	9	10	SC	c	12
那覇 Naha	57.0	26.4	SE	3	4	C	bc	12
名瀬 Naze	57.9	27.8	S	4	10	SK	c	-
鹿兒島 Kagosima	59.0	26.9	SE	4	10	SK	c	3
宮崎 Miyazaki	59.9	22.2	-	0	10	KN	c	-
熊本 Kumamoto	58.9	21.5	-	0	8	CS	c	2
足摺 Asizuri	60.5	25.1	SW	2	1	KN	b	9
高知 Kôti	61.1	23.9	ESE	2	10	N	r	10
室戶 Muroto	61.2	23.7	-	1	10	CS	c	5
德島 Tokusima	60.4	23.0	-	1	7	SK	f	20
和歌山 Wakayama	61.1	24.0	ENE	2	3	SK	bc	-
潮岬 Siomisaki	61.6	26.2	W	2	6	KN	bc	1
大分 Ooita	59.4	21.4	S	2	7	C	bc	-
松山 Matuyama	60.1	22.7	-	0	8	SK	c	-
多度津 Tadotu	60.0	23.0	-	0	6	C	bc	-
廣島 Hirosima	60.1	23.6	-	1	8	S	c	3
岡山 Okayama	60.7	24.0	-	0	4	C	bc	6
神戶 Kôbe	61.3	25.5	E	2	10	SK	c	-
大阪 Oosaka	61.2	24.2	-	1	0	-	b	-
京都 Kyôto	61.4	22.3	-	0	1	C	b	-
八木 Yagi	61.7	21.5	-	1	0	-	b	-
富江 Tomie	58.0	23.7	S	6	10	N	t	76
長崎 Nagasaki	58.7	24.9	SE	6	10	SK	c	28
佐賀 Saga	58.6	23.4	-	1	10	SC	c	7
福岡 Hukuoka	58.3	23.7	SSE	2	10	SC	c	4
厳原 Ituhara	58.6	20.9	-	0	10	N	r	101
下關 Simonoseki	58.5	24.9	ENE	5	10	SK	c	2
濱田 Hamada	59.1	22.0	ENE	2	8	CK	c	-
境 Sakai	59.0	22.2	-	0	7	CK	bc	37
宮津 Miyadu	60.1	25.0	-	1	1	SC	b	-
津 Tu	61.7	24.4	-	1	10	S	c	-
岐阜 Gihu	61.2	23.6	-	1	10	SK	c	-
名古屋 Nagoya	62.0	23.1	NNE	2	3	SK	bc	-
濱松 Hamamatu	62.0	23.2	NE	3	10	SK	c	-
長津呂 Nagaturo	62.6	24.9	-	1	10	S	c	-
沼津 Numadu	62.0	23.1	-	1	10	SK	c	-
横濱 Yokohama	62.5	24.4	-	1	10	S	c	-
東京 Tôkyo	62.3	22.9	-	0	10	S	f	-
熊谷 Kumagaya	62.4	23.7	-	1	10	S	c	-
布良 Mera	62.4	24.3	-	1	10	SK	c	-
銚子 Tyôsi	62.1	21.0	-	0	10	S	f	-
八丈島 Hatidyozima	62.0	24.8	-	1	3	SK	bc	-
父島 Titizima	62.4	10.6	SE	7	0	-	b	-
筑波山 Tukubasan								
高山 Takayama	63.9	17.0	-	0	10	C	f	-
飯田 Iida	63.6	18.8	-	0	10	S	f	-
松本 Matumoto	63.4	16.8	-	0	7	S	bc	-
長野 Nagano	62.4	19.6	ENE	2	1	SK	b	-
甲府 Kôhu	62.5	23.4	-	0	10	SC	c	-
前橋 Maebasi	62.6	21.8	NNW	2	2	SC	b	-
足尾 Asio	63.8	16.5	-	1	1	C	b	2
宇都宮 Utunomiya	62.5	22.4	-	0	10	S	f	-
福島 Hukusima	61.4	22.0	-	0	10	S	c	1
彦根 Hikone	61.2	22.0	-	1	1	SK	b	-
(伊吹山) Ibukisan	63.2	17.5	SE	5	10	S	f	-
福井 Hukui	60.2	22.9	SSW	2	8	C	c	-
金澤 Kanazawa	59.8	22.6	ESE	2	4	C	bc	-
特月 Minaduki	59.1	24.8	SSW	3	10	KC	c	1
伏木 Husiki	60.2	22.1	SW	2	4	C	bc	-
高田 Takata	60.2	23.0	SSW	2	3	C	bc	-
新潟 Niigata	60.8	22.7	SSW	2	4	C	bc	10
相川 Aikawa	59.8	26.7	ESE	3	2	KC	b	3
山形 Yamagata	61.6	20.6	SSE	2	9	SK	c	15
秋田 Akita	60.4	20.7	SE	2	8	KC	c	-
水戶 Mito	61.6	20.0	-	1	0	-	b	-
金山 Kanayama	61.8	21.6	-	0	10	S	c	-
石巻 Isinomaki	61.9	21.7	-	0	10	S	c	10
水澤 Midusawa	61.9	20.9	-	1	10	C	f	-
盛岡 Morioka	62.1	20.1	-	0	10	S	c	-
宮古 Miyako	61.6	20.3	-	0	10	KC	c	-
青森 Aomori	60.8	20.2	-	0	10	S	f	4
函館 Hakodate	60.9	21.7	-	1	10	S	c	1
寿都 Suttu	60.6	20.7	S	8	10	S	c	1
札幌 Sapporo	61.4	20.5	SE	3	10	SC	c	2
羽幌 Haboro	61.0	19.1	SSE	3	10	N	c	-
旭川 Asahigawa	61.8	17.8	-	0	10	S	c	-
帯廣 Obihiro	63.0	17.8	-	1	10	N	r	-
網走 Abasiri	62.5	17.6	-	0	10	S	r	5
釧路 Kusiro	62.6	16.2	ESE	2	10	N	r	9
根室 Nemuro	63.8	15.4	ESE	3	10	S	c	1
稚内 Syana	66.5	7.4	ESE	9	10	SK	c	1
大泊 Ootomari	65.7	11.6	ENE	5	10	SK	c	-
敷香 Sikka	67.6	12.6	SE	4	10	C	c	-
釜山 Husan	58.0	21.1	SSE	2	10	N	r	111
濟州島 Saisyûtô	56.8	19.5	S	4	10	N	r	14
木浦 Moppo	56.2	22.2	SSE	3	10	N	c	5
仁川 Zinsen	56.6	21.8	ESE	7	10	N	c	4
江陵 Kôryô	56.2	23.3	SSW	4	10	SK	c	13
元山 Gensan	56.5	18.0	W	2	10	SK	c	-
城津 Zyôsin	56.9	17.6	NW	3	10	SK	c	-
雄基 Yûki	56.6	19.1	-	1	10	N	r	1
中江鎭 Tyûkôtin	56.0	14.3	NNE	3	10	S	c	1
龍岩浦 Ryûganpo	53.2	21.0	SE	2	10	SK	c	15
大連 Dairen	54.0	20.5	SW	4	0	K	b	-
營口 Yinkow	52.6	17.8	-	1	4	K	bc	6
奉天 Mukden	52.5	16.2	-	0	2	C	b	2
長春 Changchun	56.1	14.2	ESE	2	10	SK	c	2
天津 Tientsin	54.3	17.4	NW	3	0	KC	b	-
青島 Tsingtau	54.8	20.9	NW	3	0	-	b	-
上海 Shanghai	55.4	22.9	-	0	10	CS	c	-
ラサ島 Rasazima	58.4	27.0	SE	4	3	KC	bc	-
大東島 Oogagarizima	58.4	-	SE	5	0	SK	b	-

艦名 SHIP.	東經 'E Long.	北緯 'N Lat.	氣壓 Air Pressure 700+	風向 Wind (3) Direc.	風力 Force	天氣 Weath.
Gosyû maru	123	25	51.1	SSW	2	c
Taikai maru	143	40	63.4	SSE	2	f
Inaba maru	125	29	57.9	SSE	4	t
Sinano maru	123	27	56.1	SE	4	c
Yae maru	135	33	60.0	SSW	3	bc
Tôen maru	134	32	65.5	S	4	bc
Anping maru	130	30	56.9	SSE	4	c
Taito maru	141	35	61.2	NE	2	bc
Seiberia maru	126	32	59.2	E	3	c
Arabama maru	147	39	59.5	E	2	c
Tokusima maru	129	35	57.9	SE	3	c

觀測所 STATIONS	時刻 Time	氣壓 Air Pressure 700+	風向 Wind (3) Direc.	風力 Force	氣溫 Air Temp.	天氣 Weath.
Hongkong	11	51.5	W	2	27	fair
Manila	7	53.0	SE	2	24	rain
Appari	7	49.7	SSE	4	24	overcast
Legaspi	7	54.8	SW	2	26	overcast
Hoilo	7	56.0	S	4	25	overcast
Surigao	7	56.0	SSW	1	24	overcast
Yap	7	57.2	N	1	-	overcast
Guam	7	56.9	SE	1	-	overcast
Tacloban	7	55.7	SSE	4	25	overcast

天氣 Weather 記號 Notation　快晴 Clear b　晴 Fair bc　曇 Cloudy c　雨 Rain r　雪 Snow s　霧 Fog f　雷雨 Thunderstorm t

九月八日午后六時各地觀測表

OBSERVATIONS at 6p.m.(135° M.S.T.) September 8 1926

測候所 STATIONS	氣壓 Air Press. mm. 700+	氣溫 Air Temp. °C	風向 Wind Direc.	風速 Vel. m/s	雲量 Clouds Amt.	雲形 Form	天氣 Weath.	雨量 Precip. mm. (2)
パラオ Palau	57.1	27.7	-	1	10	CS	c	-
恒春 Kôsyun	52.1	25.2	NE	7	10	N	r	12
澎湖 Hôko	51.1	29.9	NE	3	10	SC	c	-
臺北 Taihoku	52.3	30.9	SE	6	6	SK	bc	-
石垣 Isigakizima	54.6	27.4	SE	6	10	SC	c	2
那覇 Naha	57.5	28.6	ESE	4	9	SC	c	-
名瀬 Naze	58.5	29.4	SSE	3	8	K	c	-
鹿兒島 Kagosima	59.2	29.1	SSE	2	1	KC	b	-
宮崎 Miyazaki	59.2	28.8	-	0	9	C	c	-
熊本 Kumamoto	59.0	27.5	-	0	9	SK	c	2
足摺 Asizuri	60.1	27.4	SSW	2	10	C	c	-
高知 Kôti	60.2	28.1	-	1	10	KN	r	-
室戶 Muroto	60.3	25.8	WSW	2	10	SK	c	-
和歌山 Wakayama	59.5	29.1	SSW	3	6	C	bc	-
潮岬 Siomisaki	60.4	27.3	W	3	6	SK	bc	-
大分 Ooita	58.2	29.2	S	2	10	C	c	-
松山 Matuyama	58.7	28.3	-	1	10	CS	c	-
多度津 Tadotu	58.6	29.0	-	0	8	K	c	-
廣島 Hirosima	60.0	28.5	S	2	6	C	bc	-
岡山 Okayama	58.9	28.0	SE	5	8	KC	c	-
大阪 Oosaka	59.5	28.5	W	4	9	CS	c	-
富江 Tomie	58.0	24.5	WSW	4	10	N	t	12
長崎 Nagasaki	59.1	26.5	SW	5	10	SK	c	6
福岡 Hukuoka	58.7	26.3	SE	3	10	SK	c	-
厳原 Ituhara	58.5	23.5	SSE	3	10	N	t	23
下關 Simonoseki	58.3	27.0	E	4	9	SK	c	-
濱田 Hamada	58.5	26.3	W	3	10	N	t	1
境 Sakai	58.5	25.0	-	0	10	N	t	17
宮津 Miyadu	58.6	27.8	-	0	7	SC	bc	-
名古屋 Nagoya	60.3	26.9	SSE	2	4	CK	bc	-
濱松 Hamamatu	60.0	26.3	WSW	4	4	C	bc	-
長津呂 Nagaturo	60.6	26.2	WSW	3	2	SK	b	-
横濱 Yokohama	60.4	27.1	-	0	7	S	bc	-
東京 Tokyo	60.4	26.9	-	0	8	S	c	-
布良 Mera	60.3	26.7	SW	2	4	C	bc	-
銚子 Tyôsi	60.5	23.9	-	1	0	CS	b	-
八丈島 Hatidyôzima	61.7	28.3	-	1	7	SK	bc	-
父島 Titizima	60.9	20.8	E	5	6	C	bc	-
筑波山 Tukubasan	59.9	24.7	-	0	10	C	c	-
長野 Nagano	59.3	24.8	N	4	2	SK	b	-
甲府 Kôhu	59.4	27.6	NNW	2	10	SK	c	-
前橋 Maebasi	60.5	26.1	ESE	2	9	SK	c	-
宇都宮 Utunomiya	60.6	26.6	-	0	2	KC	b	-
福島 Hukusima	59.9	25.2	-	1	7	K	bc	1
(伊吹山) Ibukisan	61.0	18.5	SSE	4	10	S	f	-
福井 Hukui	58.8	29.1	N	2	9	C	c	-
特月 Minaduki	59.1	24.8	-	1	7	C	bc	-
新潟 Niigata	60.2	26.6	-	1	4	C	bc	-
相川 Aikawa	59.5	25.5	-	0	1	C	b	-
秋田 Akita	60.0	25.2	-	1	4	K	bc	-
石巻 Isinomaki	60.7	22.8	-	0	3	K	bc	-
盛岡 Morioka	60.4	23.5	S	2	3	K	bc	-
宮古 Miyako	60.0	23.6	-	0	4	SC	bc	-
青森 Aomori	60.0	24.3	-	0	10	SK	c	4
函館 Hakodate	60.2	24.0	SSE	3	10	S	c	2
札幌 Sapporo	60.3	21.4	SSE	3	10	SK	c	-
旭川 Asahigawa	59.9	23.0	W	2	10	SK	c	-
帯廣 Obihiro	61.8	19.3	E	2	10	S	c	-
網走 Abasiri	61.6	17.6	-	1	10	KC	c	-
根室 Nemuro	62.6	16.3	SE	2	10	S	c	-
稚内 Syana	65.0	9.8	E	4	10	SK	c	-
大泊 Ootomari	64.3	12.7	ENE	7	10	SK	c	-
敷香 Sikka	66.9	12.7	SE	4	10	S	c	-
釜山 Husan	58.0	21.3	-	1	10	N	r	97
濟州島 Saisyûtô	56.7	23.7	SW	3	10	N	r	4
木浦 Moppo	55.5	23.0	S	6	10	SC	t	3
仁川 Zinsen	55.0	23.6	SE	8	10	SC	c	-
江陵 Kôryô	55.3	22.0	WNW	2	10	N	r	-
元山 Gensan	55.6	21.4	-	0	10	N	c	-
城津 Zyôsin	55.4	21.4	S	5	10	SK	c	-
雄基 Yûki	55.0	22.2	S	3	10	C	c	-
中江鎭 Tyûkôtin	52.1	21.0	SW	2	10	CS	c	-
龍岩浦 Ryûganpo	53.3	23.8	S	3	0	K	b	-
大連 Dairen	52.1	24.3	S	7	2	SK	b	-
營口 Yinkow	51.1	26.3	SE	4	8	KC	c	-
奉天 Mukden	51.7	25.8	-	0	4	CK	bc	-
長春 Changchun	52.1	21.6	-	0	10	KC	c	-
天津 Tientsin	51.0	26.2	SW	3	0	-	b	-
青島 Tsingtau	52.0	26.7	SSW	3	8	CS	c	-
上海 Shanghai	54.7	27.9	S	2	10	SK	c	-
ラサ島 Rasazima	58.3	29.9	ESE	4	1	KN	b	-
大東島 Ooagarizima								

地名 STATIONS	午前六時 6am. 氣壓 Air Pressure 700+	風向 Wind Direc.	風力 Force	氣溫 Temp.	雨量 Precip.	天氣 Weather	正午 NOON 氣壓 Air Pressure 700+	風向 Wind Direc.	風力 Force	氣溫 Temp.	雨量 Precip.	天氣 Weather
漢口 Hankow			(4)						(4)			
芝罘 Chefoo	52.8	SW	1	20	10	b	52.8	S	2	28	-	b

船名 SHIP.	東經 'E Long.	北緯 'N Lat.	氣壓 Air Pressure 700+	風向 Wind (3) Direc.	風力 Force	天氣 Weath.
Gosyû maru	122	26	53.9	ESE	4	bc
Kohoku maru	122	27	58.4	SE	4	bc
Ityô maru	142	41	62.2	SSW	2	c
Tuyama maru	144	37	59.5	NW	1	c
Alsbama maru	145	33	57.7	ENE	1	f
Inaba maru	127	31	59.2	SSW	4	c
Siberia maru	128	34	57.7	NNW	3	c
Gebtyû maru	130	30	56.9	SSE	3	b
Tôen maru	130	31	64.5	S	3	bc
Tikuzen maru	142	29	62.5	NE	2	bc

觀測所 STATIONS	時刻 Time	氣壓 Air Pressure 700+	風向 Wind (3) Direc.	風力 Force	氣溫 Air Temp.	天氣 Weather.
Hongkong	17	53.3	W	4	30	overcast
Manila	15	52.1	SW	4	26	rain
Appari	15	47.6	SSE	2	25	rain
Legaspi	15	55.0	S	2	30	overcast
Hoilo	15	54.5	SW	4	27	overcast
Surigao	15	51.5	NE	2	30	overcast
Basco	15	50.9	ESE	4	26	overcast
Guam	15	56.9	E	1	-	overcast
Wladiwostock	7	57.4	SE	3	-	-
Chita	7	58.9	-	0	-	-
Blagovestchensk	7	55.2	E	3	-	-
Manchuria	7	55.2	SE	3	-	-
Tsitsihar	7	53.1	SE	2	-	-
Harbin	7	54.5	S	3	-	-
Nikolaievsk	7	66.7	E	2	-	-
Khabarovsk	7	57.1	NE	3	-	-
Wladiwostock	13	57.4	SE	5	-	-
Tsitsihar	13	53.3	-	0	-	-
Harbin	13	54.7	S	3	-	-
Nikolaievsk	13	66.2	E	4	-	-

Notes
(1) in the preceding 24 hours.
(2) in the preceding 6 hours.
(3) in Beaufort's scale.
(4) in the Land scale (0–6)

天氣圖
WEATHER CHART.
THE CENTRAL METEOROLOGICAL OBSERVATORY OF JAPAN. TOKYO.

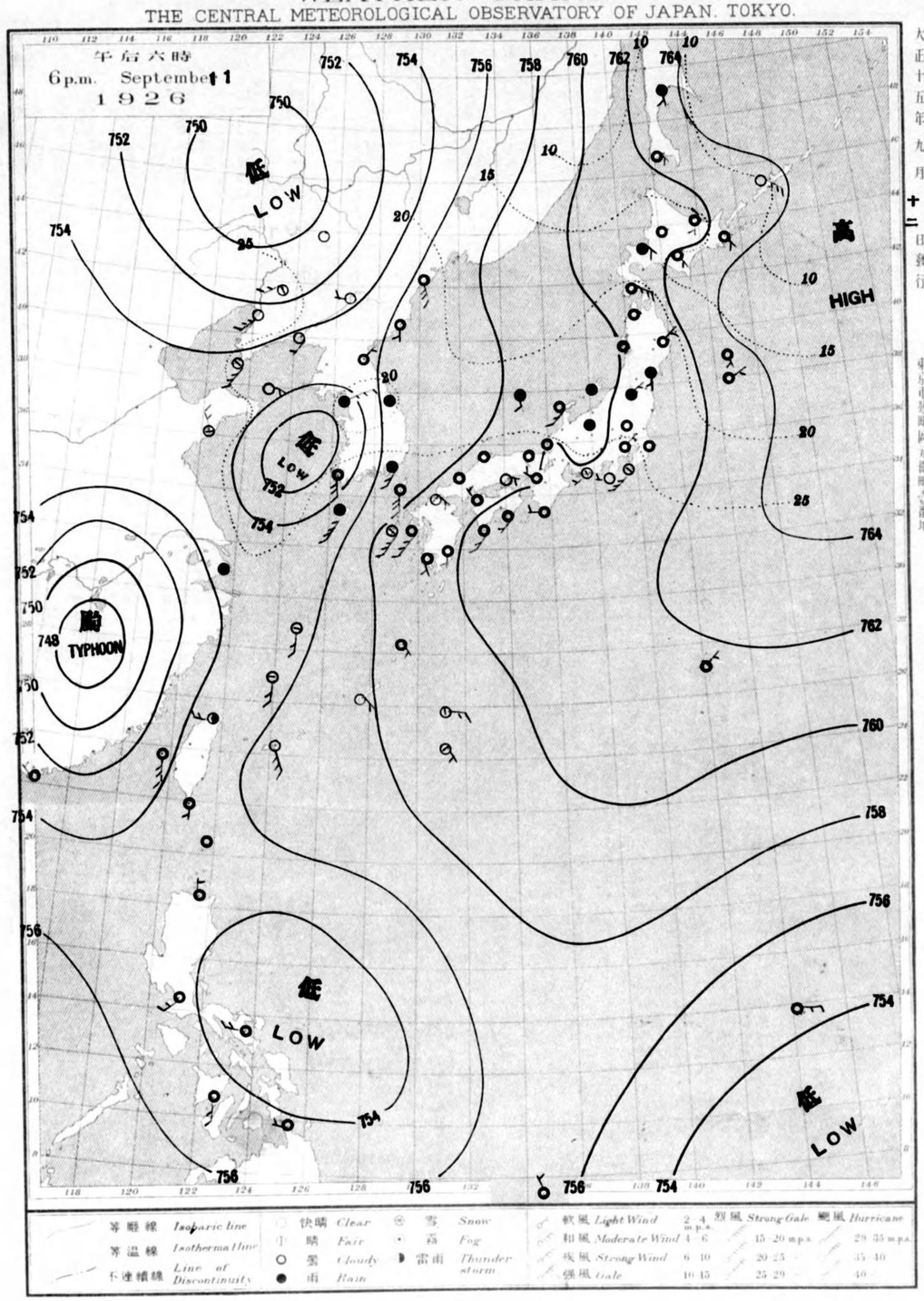

等壓線 Isobaric line	快晴 Clear	雪 Snow	軟風 Light Wind 2-4 m.p.s.	烈風 Strong Gale	颶風 Hurricane
等溫線 Isotherma line	晴 Fair	霧 Fog	和風 Moderate Wind 4-6	15-20 m.p.s.	29-35 m.p.s.
不連續線 Line of Discontinuity	曇 Cloudy	雷雨 Thunder storm	疾風 Strong Wind 6-10	20-25	35-40
	雨 Rain		強風 Gale 10-15	25-29	40

明治廿七年三月七日第三種郵便物認可
大正十五年九月十二日發行
發行人 發行所 東京市麹町區元衛町壹番地
中央氣象臺
東京市神田區西小川町一丁目六番地
販賣印刷者合資會社 清華堂（定價郵稅共金五錢）

天氣圖
WEATHER CHART.
THE CENTRAL METEOROLOGICAL OBSERVATORY OF JAPAN. TOKYO.

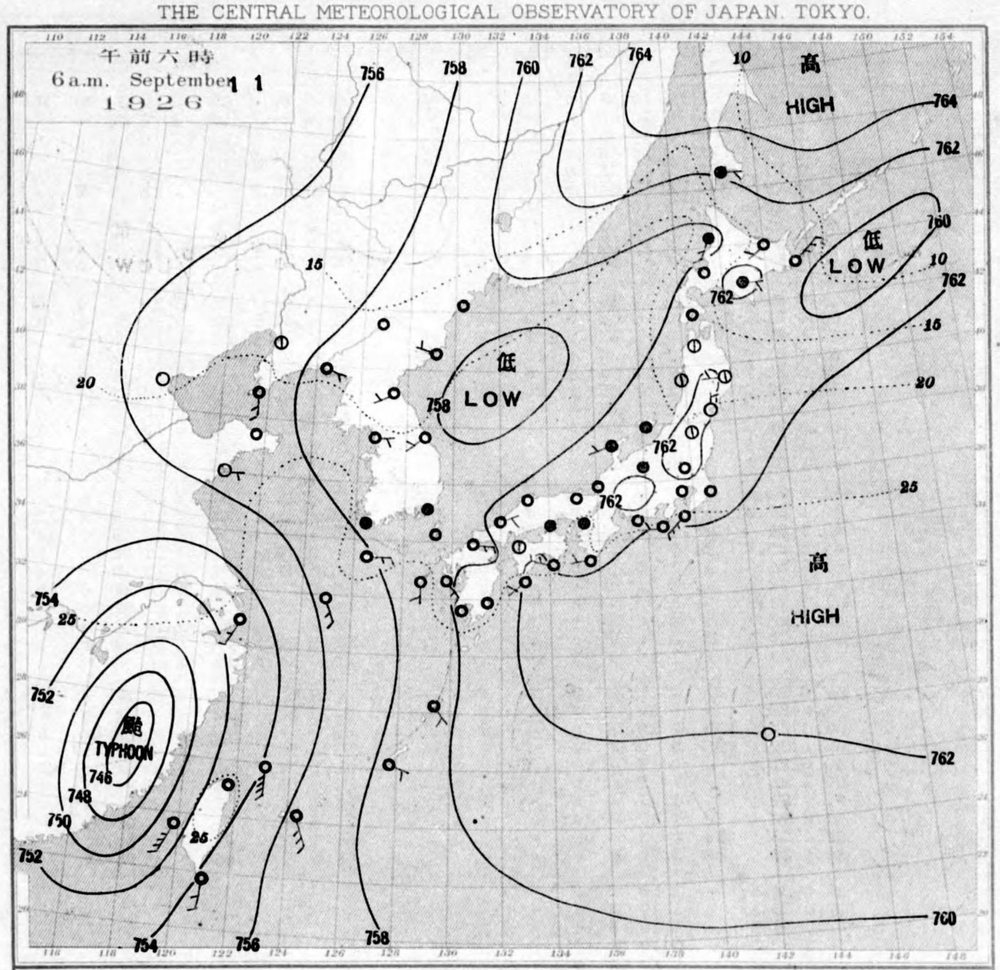

天氣圖第二五四號

天氣豫報

第一區	南乃至東ノ風	曇少雨
第二區	仝	仝
第三區	南乃至西ノ風	仝
第四區	仝	仝
第五區	仝	曇
第六區	仝	曇少雨
第七區	南乃至東ノ風	曇
第八區	北乃至東ノ風	仝
第九區	南乃至東ノ風	曇少雨

WEATHER FORECASTS

I	S-E	cloudy with some rain
II	"	"
III	S-W	"
IV	"	"
V	"	cloudy
VI	"	cloudy with some rain
VII	S-E	cloudy
VIII	N-E	"
IX	S-E	cloudy with some rain

天氣概況

「オホーツク」ノ高氣壓ハ七六四粍以上ヲ示シ小笠原島附近ニテ七六二粍ヲ示シテ居ル。北海道ノ南東沖合ト朝鮮ノ東海沖合ニハ極ク弱イ低氣壓ガアル。全國一般ニ曇天ニテ北海道ヤ北陸道ノ一部、神戸地方ニハ雨天ノ處モアリ、僅カニ興羽ノ東岸ノミハ晴レテ居ル。朝鮮滿州ハ晴曇半々ニテ琉球台灣ハ支那大陸ニ上陸シタル颱風ノ影響ニテ南東風ガ吹イテヰル。

東京豫報 TOKYO.

今晩ハ東寄リノ風曇一時晴
明日ハ北ノ風曇ヲ后南寄リトナリ天氣良クナル

暴風警報

第一、二、四区風雨強カルベシ 十日午后八時二十分警戒ス。
第一、二、四区 十一日午前八時二十分警戒ヲトク。

九月 拾 日午前六時各地觀測表

OBSERVATIONS at 6a.m. (135° M.S.T.) September 10 1926

測候所 STATIONS	氣壓 Air Press. mm. 700+	氣温 Air Temp. °C	風向 Wind Direc.	風速 Wind Vel. m/s	雲量 Clouds Amt.	雲形 Clouds Form	天氣 Weath.	雨量 Precip. mm. (1)
パラオ Palau								
恒春 Kosyun	49.8	25.6	SSE	3	10	SK	c	82
臺東 Taitō	51.7	24.4	E	3	10	N	r	161
臺南 Tainan	49.6	24.2	E	3	10	SK	c	10
澎湖 Hōko	49.1	26.7	ENE	5	10	SK	c	5
臺北 Taihoku	48.8	27.0	ESE	8	10	N	r	3
石垣 Isigakizima	53.9	27.8	SE	11	8	SK	c	53
那覇 Naha	57.5	26.8	SE	4	6	KC	bc	6
名瀬 Naze	58.7	27.7	SSE	3	10	SK	c	2
鹿兒島 Kagosima	59.9	27.3	SE	3	10	SK	c	-
宮崎 Miyazaki	60.7	23.4	-	1	10	KN	r	12
熊本 Kumamoto	60.5	22.5	-	1	10	SK	c	-
足摺 Asizuri	61.7	27.1	S	5	10	SC	c	-
高知 Kōti	62.2	23.2	-	1	10	N	r	39
室戸 Muroto	62.2	25.3	SSW	3	10	SC	c	1
德島 Tokusima	61.6	23.7	WSW	2	10	SC	c	-
和歌山 Wakayama	62.2	23.2	ENE	2	10	SK	c	-
潮岬 Siomisaki	62.8	25.2	SSW	2	9	KN	c	16
大分 Ooita	60.5	23.8	-	0	10	SC	c	-
松山 Matuyama	61.2	22.8	-	1	10	N	r	2
多度津 Tadotu	61.0	24.7	-	1	10	SK	c	-
廣島 Hirosima	61.2	24.1	-	1	10	SK	c	-
岡山 Okayama	61.4	24.2	-	1	10	S	c	-
神戸 Kobe	62.2	25.1	E	2	9	CK	c	-
大阪 Osaka	62.0	24.0	-	1	9	SK	c	-
京都 Kyoto	62.7	21.1	-	0	10	C	c	-
八木 Yagi	62.8	20.6	-	0	8	CS	c	-
富山 Tomie	59.6	24.5	SE	3	10	SK	c	156
長崎 Nagasaki	60.1	22.0	-	0	10	N	r	160
佐賀 Saga	59.5	23.3	-	0	10	N	r	42
福岡 Hukuoka	60.3	22.3	-	1	10	N	r	49
厳原 Ituhara	60.5	22.2	-	0	10	N	r	44
下関 Simonoseki	60.4	22.8	E	3	10	N	r	15
濱田 Hamada	61.1	22.2	ENE	2	10	SK	c	65
境 Sakai	61.3	23.1	-	0	10	SK	c	5
宮津 Miyadu	61.5	25.0	S	2	4	SK	bc	-
津 Tu	63.2	24.1	-	1	10	S	c	-
岐阜 Gihu	62.9	24.8	-	1	10	SK	c	-
名古屋 Nagoya	63.2	23.9	NE	2	8	SK	c	-
濱松 Hamamatu	63.0	23.0	NE	2	4	KC	bc	-
長津呂 Nagaturo	63.3	24.7	WSW	4	10	S	f	-
沼津 Numadu	62.4	24.6	-	1	10	SK	c	-
横濱 Yokohama	62.1	24.4	-	0	7	C	bc	-
東京 Tokyo	62.1	24.1	-	0	10	S	c	-
熊谷 Kumagaya	62.0	23.2	-	1	10	KC	f	-
銚子 Mera	62.8	25.2	SW	7	10	C	c	-
八丈島 Hatidyozima	61.7	23.6	SW	3	10	CS	f	-
父島 Titizima	62.5	26.1	-	1	1	SK	b	-
鳳凰山 Tukubasan	62.3	20.2	SSW	4	10	S	c	-
高山 Takayama	64.3	18.3	-	0	10	KC	c	-
飯田 Iida	64.1	19.0	-	0	8	C	c	-
松本 Matumoto	62.9	22.1	ESE	8	7	C	bc	-
長野 Nagano	62.2	20.1	-	1	8	C	c	-
甲府 Kōhu	63.2	22.6	-	1	10	SK	c	-
前橋 Maebasi	62.1	21.7	NNW	2	7	SC	bc	-
宇都宮 Utunomiya	62.7	17.1	-	1	10	C	c	-
福島 Hukusima	61.8	23.9	-	0	10	SK	c	-
彦根 Hikone	61.2	19.4	-	0	10	S	c	15
伊吹山 Ibukisan	62.7	21.6	-	1	7	KC	bc	8
福井 Hukui	65.2	15.9	S	6	7	SC	bc	1
金澤 Kanazawa	61.6	22.2	S	2	10	CS	c	-
特月 Minaduki	60.9	21.0	E	2	6	CS	bc	-
伏木 Husiki	60.3	25.3	SW	6	10	CK	c	11
高田 Takata	61.2	21.5	-	1	7	C	bc	-
新潟 Niigata	61.3	22.0	-	1	10	CK	c	-
相川 Aikawa	60.8	26.1	-	1	10	SC	c	-
山形 Yamagata	60.6	19.6	-	0	10	C	c	-
秋田 Akita	60.2	22.0	SE	2	10	K	c	-
水戸 Mito	61.4	22.8	-	1	10	S	c	-
金山 Kanayama	61.4	19.6	-	1	10	S	f	-
石巻 Isinomaki	61.3	21.8	-	0	10	S	c	-
秋澤 Midusawa	60.9	21.7	S	2	10	C	f	-
盛岡 Morioka	60.7	21.5	-	1	10	N	r	1
宮古 Miyako	59.5	21.3	W	3	8	KC	c	1
青森 Aomori	59.0	21.8	-	0	10	SC	c	1
函館 Hakodate	59.2	20.1	-	1	10	S	c	-
寿都 Suttu	59.2	19.8	-	0	10	N	r	54
札幌 Sapporo	58.7	19.5	-	1	10	N	r	13
羽幌 Habaro	58.7	18.0	-	1	10	N	r	15
旭川 Asahigawa	59.2	17.0	-	0	10	N	r	61
帯廣 Obihiro	60.6	15.9	-	0	10	S	c	49
網走 Abasiri	60.4	16.2	ESE	4	10	S	c	39
釧路 Kusiro	60.0	14.8	N	7	10	N	r	62
根室 Nemuro	59.4	13.5	WE	6	10	N	r	39
紗那 Syana	59.4	9.9	ESE	5	10	N	r	16
大泊 Ootomari	62.6	13.0	ENE	4	10	N	r	2
敷香 Sikka	66.0	12.6	ESE	4	10	S	c	-
留仁 Husan	60.1	21.2	N	2	10	N	r	20
濟州島 Saisyūto	59.2	21.5	SSE	2	10	SK	c	2
木浦 Moppo	59.4	20.8	-	1	1	SK	b	-
仁川 Zinsen	59.6	20.9	SSE	3	1	SK	b	-
元山 Genzan	58.8	20.6	WSW	2	1	SK	c	-
江陵 Kōryō	59.1	17.7	W	3	3	SK	bc	2
咸興 Kankō	57.8	16.9	-	0	0	SK	b	-
清津 Seisin	57.6	17.3	-	1	0	SK	b	-
中江鎮 Tyukōtin	57.7	16.1	-	1	10	N	r	8
龍岩浦 Ryuganpo	58.6	19.2	E	3	8	SK	c	-
大連 Dairen	59.2	18.3	-	1	1	C	b	-
營口 Yinkow	58.1	16.7	-	1	10	SC	c	-
奉天 Mukden	58.0	15.1	-	0	0	-	b	-
長春 Changchun	57.4	12.9	SW	2	0	-	b	7
天津 Tientsin	58.0	19.0	-	0	0	-	b	-
青島 Tsingtau	58.6	22.4	SE	4	1	CS	b	-
上海 Shanghai	57.6	24.2	E	2	10	N	c	-
沙母島 Basazima								
大東島 Oosgarizima								

船名 SHIP.	東經 E Long.	北緯 N Lat.	氣壓 Air Pressure 700+	風向 Wind Direc.	風力 Wind (3) Force	天氣 Weath.
Indus maru	120	24	49.3	NNE	6	c
Sinano maru	127	30	58.7	SE	3	c
Siragi maru	129	35	58.4	SW	2	r
Esaki maru	130	31	60.7	SSW	2	c
Koma maru	130	34	61.7	WSW	2	r
Tokusyu maru	130	35	56.9	ESE	2	r
Hakutôsan maru	131	37	58.9	SW	3	c
Tôen maru	138	34	68.6	S	1	bc
Taito maru	146	42	59.5	NW	3	f

觀測所 STATIONS	時刻 Time	氣壓 Air Pressure 700+	風向 Wind Direc.	風力 Wind (3) Force	氣温 Air Temp.	天氣 Weather.
Hongkong						
Manila	7	54.8	SE	1	24	overcast
Appari	7	52.1	S	4	25	overcast
Legaspi	7	55.1	SW	2	25	overcast
Hoilo						
Surigao						
Yap						
Guam						

天氣 Weather 快晴 Clear b　晴 Fair br　曇 Cloudy c　雨 Rain r　雪 Snow s　霧 Fog f　雷雨 Thunderstorm t

記號 Notation

九月 九 日午后六時各地觀測表

OBSERVATIONS at 6p.m. (135° M.S.T.) September 9 1926

測候所 STATIONS	氣壓 Air Press. mm. 700+	氣温 Air Temp. °C	風向 Wind Direc.	風速 Wind Vel. m/s	雲量 Clouds Amt.	雲形 Clouds Form	天氣 Weath.	雨量 Precip. mm. (2)
パラオ Palau	57.1	27.8	-	1	10	CS	c	-
恒春 Kosyun	49.2	26.4	ENE	2	10	SK	c	19
澎湖 Hōko	49.4	29.3	N	2	10	SC	c	-
臺北 Taihoku	49.9	26.7	E	4	10	N	r	1
石垣 Isigakizima	53.6	27.6	SE	9	10	N	r	18
那覇 Naha	56.6	27.8	ESE	5	10	N	r	-
名瀬 Naze	57.8	29.1	SSE	3	10	SK	c	-
鹿兒島 Kagosima	58.9	28.5	SE	4	10	CS	c	-
宮崎 Miyazaki	60.4	28.0	SSE	4	10	C	c	-
熊本 Kumamoto	59.0	26.2	-	1	10	N	r	-
足摺 Asizuri	60.8	27.5	S	4	10	SK	c	-
高知 Kōti	61.0	26.4	ESE	2	10	N	c	4
室戸 Muroto	61.1	25.9	SSW	2	10	CS	c	-
和歌山 Wakayama	60.9	28.6	SSW	2	7	SK	bc	-
潮岬 Siomisaki	61.3	27.2	-	1	3	C	bc	-
大分 Ooita	58.6	28.9	S	3	10	SK	c	-
松山 Matuyama	59.3	28.0	SE	2	10	SK	c	-
多度津 Tadotu	59.6	29.4	SSE	2	8	C	c	-
廣島 Hirosima	59.4	27.5	-	1	10	SK	c	-
岡山 Okayama	59.8	29.3	ESE	3	9	SK	c	-
大阪 Osaka	60.6	29.1	WNW	4	9	CS	c	-
富江 Tomie	59.1	22.7	NE	2	10	N	r	11
長崎 Nagasaki	59.3	22.7	-	0	10	SC	c	4
福岡 Hukuoka	58.9	22.6	E	2	10	SK	c	25
厳原 Ituhara	58.0	24.3	S	3	10	N	c	6
下關 Simonoseki	59.5	23.0	WNW	2	10	SK	c	2
濱田 Hamada	59.9	24.6	WNW	2	10	N	r	-
境 Sakai	59.5	25.1	-	0	10	SK	c	-
宮津 Miyadu	59.7	29.3	SSW	3	4	SK	bc	-
名古屋 Nagoya	61.4	27.0	ESE	5	8	CS	c	-
濱松 Hamamatu	61.0	27.7	-	1	3	KC	bc	-
長津呂 Nagaturo	62.1	25.7	WSW	3	10	S	c	-
橫濱 Yokohama	60.8	27.7	-	0	3	K	bc	-
東京 Tokyo	61.2	27.1	SSE	3	1	CS	b	-
銚子 Tyosi	61.4	25.0	S	3	8	CS	c	-
八丈島 Hatidyōzima	61.5	28.0	-	1	2	SK	b	-
父島 Titizima	61.6	22.0	-	1	10	S	f	-
鳳凰山 Tukubasan	61.2	25.2	-	0	10	KN	c	-
長野 Nagano	60.8	23.9	NE	4	7	K	bc	-
甲府 Kōhu	60.8	26.9	WNW	2	3	CS	bc	-
前橋 Maebasi	61.2	27.0	-	1	7	SK	bc	-
宇都宮 Utunomiya	61.6	27.0	-	0	10	SK	c	-
福島 Hukusima	60.6	25.8	NE	4	10	KN	c	-
伊吹山 Ibukisan	59.7	17.8	S	4	4	CS	bc	-
福井 Hukui	59.9	29.8	SSW	2	9	CS	c	-
特月 Minaduki	60.3	26.1	-	1	10	KN	t	-
新潟 Niigata	61.3	27.4	-	1	10	KN	c	-
相川 Aikawa	60.6	26.8	-	1	6	SC	bc	-
秋田 Akita	61.0	26.2	WSW	2	10	KC	c	-
石巻 Isinomaki	61.7	21.9	-	1	10	S	c	-
盛岡 Morioka	61.1	23.5	SSE	4	8	S	c	-
宮古 Miyako	60.0	24.0	S	2	3	KC	bc	-
青森 Aomori	59.9	25.5	NW	5	10	SK	c	-
函館 Hakodate	59.2	24.8	WNW	4	10	SK	c	-
札幌 Sapporo	58.4	20.4	-	0	10	SK	c	5
旭川 Asahigawa	59.4	18.4	-	1	10	N	r	15
帯廣 Obihiro	61.2	16.2	E	3	10	N	r	36
網走 Abasiri	61.9	17.1	S	5	10	N	r	4
根室 Nemuro	63.5	14.7	E	6	10	N	r	3
紗那 Syana	66.0	9.5	ESE	5	10	N	r	1
大泊 Ootomari	64.2	12.0	ENE	6	10	SK	c	-
敷香 Sikka	67.5	12.0	SE	4	10	N	r	-
留仁 Husan	58.3	22.0	NNW	3	10	SK	c	6
濟州島 Saisyūto	56.6	23.0	S	2	10	SK	c	-
木浦 Moppo	57.9	23.5	SSE	4	10	SC	c	-
仁川 Zinsen	57.2	23.9	SSW	6	10	CS	c	-
元山 Genzan	56.4	20.7	-	0	10	N	c	2
城津 Zyōsin	56.2	23.0	S	4	10	CS	c	-
雄基 Yūki	56.3	21.3	SSW	4	10	SK	c	-
中江鎮 Tyukōtin	53.9	19.8	-	1	10	KN	c	1
龍岩浦 Ryūganpo	55.4	24.1	S	4	0	K	b	-
大連 Dairen	55.8	22.5	NNW	5	0	-	b	-
營口 Yinkow	55.6	24.0	WNW	2	0	K	b	-
奉天 Mukden	55.2	23.2	SW	2	2	SK	b	-
長春 Changchun	53.6	19.1	-	1	10	SK	c	7
天津 Tientsin	55.5	28.0	SE	2	3	CS	bc	-
青島 Tsingtau	56.2	25.9	S	4	0	K	b	-
上海 Shanghai	56.3	27.3	SE	2	9	SK	c	-
沙母島 Basazima	58.4	30.2	SE	5	8	KC	c	-
大東島 Oosgarizima	58.4	-	SE	6	0	SK	b	-

地名 STATIONS	午前7時 6a.m. 氣壓 Air Pressure 700+	風向 Wind Direc.	風力 Force	氣温 Temp.	雨量 Precip.	天氣 Weather	午后7時 6p.m. 氣壓 Air Pressure 700+	風向 Wind Direc.	風力 Force	氣温 Temp.	雨量 Precip.	天氣 Weather
			(4)						(4)			
漢口 Hankow												
芝罘 Chefoo	54.2	S	1	20	2	b	55.8	W	2	27	-	b

船名 SHIP.	東經 E Long.	北緯 N Lat.	氣壓 Air Pressure 700+	風向 Wind Direc.	風力 Wind (3) Force	天氣 Weath.
Arabama maru	150	40	61.2	ESE	2	f
Indas maru	119	24	49.3	NNE	6	c
Taikai maru	144	41	61.5	SSE	3	f
Yae maru	139	34	61.0	S	2	b
Gentyû maru	133	32	58.2	S	2	bc
Esaki maru	130	32	60.7	S	1	c
Taito maru	141	37	60.7	ESE	1	bc
Tikuzen maru	140	33	63.8	WSW	2	bc
Batabia maru	119	22	45.5	SSE	3	c
Inaba maru	123	27	56.1	SSE	4	c

觀測所 STATIONS	時刻 Time	氣壓 Air Pressure 700+	風向 Wind Direc.	風力 Wind (3) Force	氣温 Air Temp.	天氣 Weather.
Hongkong	17	50.3	W	4	30	overcast
Manila	15	53.6	SSW	4	25	rain
Appari	15	48.8	SSE	4	32	overcast
Legaspi	15	53.6	S	4	30	overcast
Hoilo	15	54.6	S	5	30	overcast
Surigao	15	54.8	NE	2	30	overcast
Basco	15	49.4	SSE	4	29	overcast
Guam	15	57.2	W	1	-	overcast
Wladiwostock	7	57.7	SE	4	-	-
Iektusk	7	54.4	NW	1	-	-
Blagovestshensk	7	58.1	SE	2	-	-
Manchuria	7	56.1	E	4	-	-
Tsisihar	7	55.6	E	1	-	-
Harbin	7	55.0	-	0	-	-
Khabarovsk	7	59.5	NE	4	-	-
Olga	7	60.6	NE	2	-	-
Wladiwostock	13	57.6	SE	6	-	-
Harbin	13	54.6	S	2	-	-
Tsitsihar	13	55.3	NE	2	-	-

記號 Notes

午前六時ノ雨量ハ前日四時間ノ降雨量ヲ示ス (1) in the preceding 24 hours.

午后六時ノ雨量ハ前六時間ノ降雨量ヲ示ス (2) in the preceding 6 hours.

海上風速ハ風力ヲ Beaufort's scale ニテ表ス (3) in Beaufort's scale.

風向ハ羅盤ノ風力ハ陸上ノ階級ヲ用ユ (4) in the Land scale (0~6)

天氣圖
WEATHER CHART.
THE CENTRAL METEOROLOGICAL OBSERVATORY OF JAPAN. TOKYO.

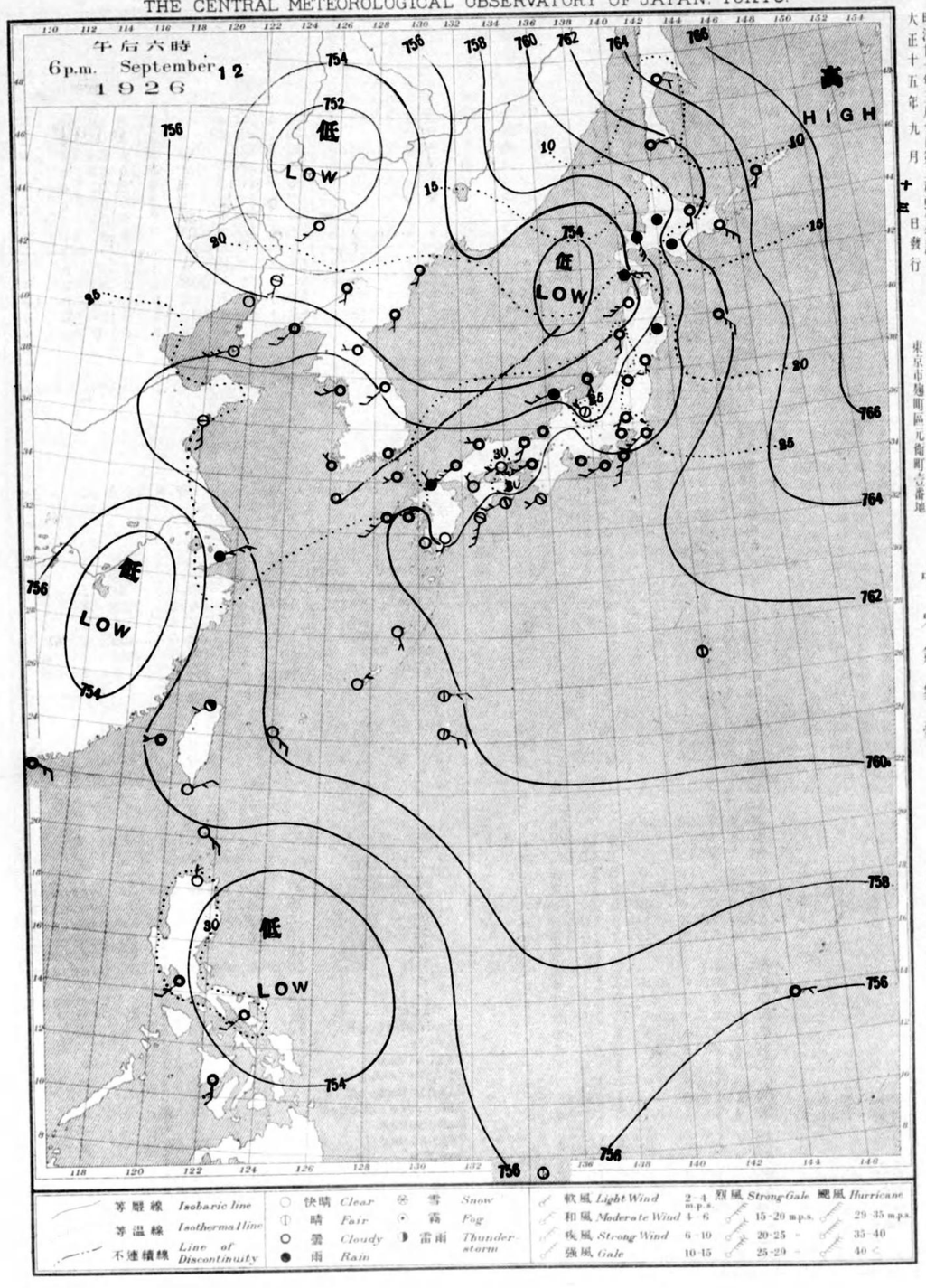

等壓線 Isobaric line	快晴 Clear	雪 Snow	軟風 Light Wind 2-4 m.p.s.	烈風 Strong Gale	颶風 Hurricane
等溫線 Isothermal line	晴 Fair	霧 Fog	和風 Moderate Wind 4-6	15-20 m.p.s.	29-35 m.p.s.
不連續線 Line of Discontinuity	曇 Cloudy	雷雨 Thunderstorm	疾風 Strong Wind 6-10	20-25 "	35-40
	雨 Rain		強風 Gale 10-15	25-29 "	40 <

明治廿七年三月七日第三種郵便物認可
大正十五年九月十日發行
發行人 發行所 東京市麹町區元衛町壹番地
中央氣象臺
東京市神田區西小川町一丁目六番地
販賣印刷者合資會社 清華堂（定價郵稅共金五錢）

天氣圖
WEATHER CHART.
THE CENTRAL METEOROLOGICAL OBSERVATORY OF JAPAN. TOKYO.

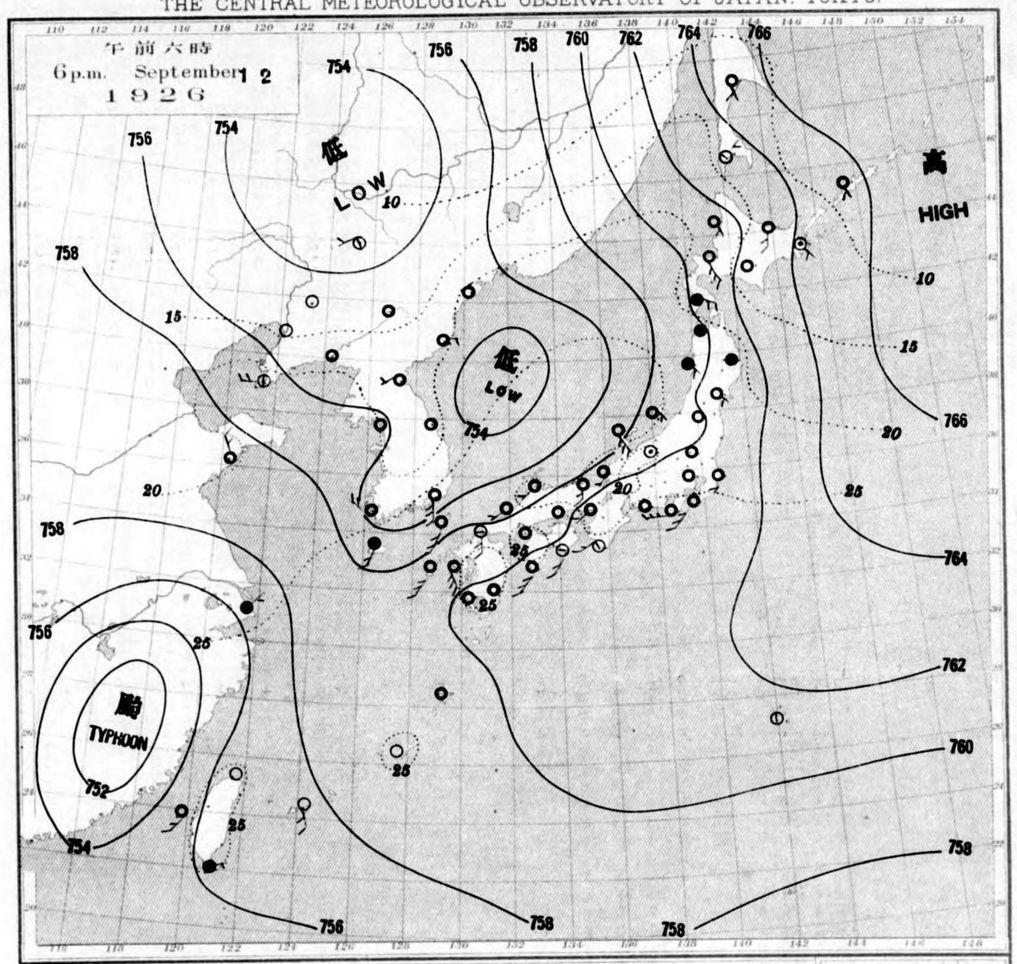

天氣圖第二五五號

天氣豫報

第一區	南乃至東ノ風	晴
第二區	南乃至西ノ風	仝
第三區	仝	仝
第四區	仝	曇
第五區	仝	晴
第六區	仝	曇少雨
第七區	南乃至東ノ風	仝
第八區	仝	仝
第九區	南乃至西ノ風	仝

WEATHER FORECASTS

I	S-E	fair
II	S-W	fair
III	S-W	fair
IV	S-W	cloudy
V	S-W	fair
VI	S-W	cloudy with some rain
VII	S-E	cloudy with some rain
VIII	S-E	cloudy with some rain
IX	S-W	cloudy with some rain

天氣概況

昨夜朝鮮ノ西海岸ニ在ツタ低氣圧ハ今朝城津沖ニ在ツ北東ノ進路ヲ持続スルヲシテ本州東方洋上ノ高氣圧ハ七六五粍ニテ漸次勢力ヲ増シテ居ル 内地ハ一般ニ曇天ヲ奥羽ヤ北海道ノ南部ニハ雨天ノ所ガアツ又本州四国ノ太平洋岸ヤ對馬海峡附近ハ南西風ガイクラカ強イ 上海ノ南西方ニ在ル颶風ハ漸次衰ヘル傾向ヲ有シテ居ル 琉球台湾モ大陸方面ニテモ曇天ノ所ガ多イ。

東京豫報 TOKYO.

今晩ハ南寄ノ風天気ハ良イガイクラカ曇ル。明十二日ハ初ノ北ノ風曇后南ノ風天気ハ良クナル。

九月拾壹日午前六時各地觀測表

OBSERVATIONS at 6a.m. (135° M.S.T.) September 11 1926

測候所 STATIONS	氣壓 Air Press. mm. 700+	氣温 Air Temp. ℃	風向 Wind Direc.	風速 Vel. m/s	雲量 Clouds Amt.	雲形 Form	天氣 Weath.	雨量 Precip. mm. (1)
パラオ Palau								
恒春 Kôsyun	54.4	25.5	S	4	10	SK	c	34
臺東 Taitô	54.5	23.8	-	1	10	N	r	98
臺南 Tainan	52.7	25.7	SSE	6	10	SK	c	44
澎湖 Hôko	51.6	27.6	SSW	12	10	SK	c	64
臺北 Taihoku	52.7	24 2	-	1	8	SK	c	2
石垣 Isigakizima	56.1	26.8	SSE	8	10	KC	c	58
那覇 Naha	58.7	26.3	ESE	3	10	SK	c	3
名瀬 Naze	59.2	27.2	SE	2	10	SK	c	7
鹿兒島 Kagosima	60.2	23.9	-	0	8	KC	c	-
宮崎 Miyazaki	60.9	21.7	-	1	10	C	c	3
熊本 Kumamoto	60.5	22.3	-	1	10	SK	c	12
足摺 Asizuri	61.2	26.4	SW	2	8	KN	c	-
高知 Kôti	62.0	25.1	-	1	10	SK	c	7
室戶 Muroto	61.7	24.3	WNW	4	10	SK	c	1
德島 Tokusima	61.0	23.5	-	1	10	S	c	-
和歌山 Wakayama	61.0	26.6	S	2	10	SK	c	-
潮岬 Siomisaki	61.6	26.1	W	3	10	CS	c	-
大分 Ôita	59.9	23.2	-	0	9	CS	c	-
松山 Matuyama	60.9	23.0	-	1	6	C	bc	-
多度津 Tadotu	60.6	24.1	-	1	10	SC	c	1
廣島 Hirosima	60.5	23.1	NNE	2	10	N	r	13
岡山 Okayama	60.9	24.2	-	1	10	N	r	6
神戶 Kôbe	61.2	25.4	ENE	3	10	N	r	1
大阪 Oosaka	61.1	25.4	-	0	10	N	r	-
京都 Kyôto	61.5	23.1	-	1	10	SK	c	-
八木 Yagi	61.3	22.2	-	1	9	SC	c	-
富江 Tomie	59.1	26.2	S	3	10	SK	c	79
長崎 Nagasaki	59.7	24.7	SE	4	10	SK	c	17
佐賀 Saga	60.0	23.0	-	1	10	SC	c	40
福岡 Hukuoka	59.7	23.4	ESE	2	10	SK	c	5
筑原 Ituhara	59.1	23.4	-	1	10	N	c	101
下関 Simonoseki	59.9	24.6	E	4	10	SK	c	4
濱田 Hamada	60.0	24.0	ENE	2	10	N	c	9
境 Sakai	60.1	23.0	-	0	10	SK	c	39
宮津 Miyadu	60.5	23.7	-	1	10	N	c	14
津 Tu	62.1	24.7	-	1	10	S	c	-
岐阜 Gihu	61.8	23.2	-	0	10	SK	c	21
名古屋 Nagoya	62.2	22.8	NNW	2	10	SK	c	-
濱松 Hamamatu	61.9	23.8	-	1	10	SK	c	-
長津呂 Nagaturo	62.0	25.2	W	3	10	S	c	-
沼津 Numadu	61.2	26.3	SSW	3	10	SK	c	-
横濱 Yokohama	61.6	23.9	-	0	10	SK	c	-
東京 Tôkyo	61.5	23.5	-	0	10	SK	c	-
熊谷 Kumagaya	61.8	23.0	-	0	10	SK	c	-
銚子 Tyôsi	61.8	25.5	SW	6	9	KC	c	-
八丈島 Hatidyozima	61.0	23.2	-	1	10	SK	c	-
父島 Titizima	62.0	26.6	-	1	2	SK	b	-
筑波山 Tukubasan	62.2	20.0	-	1	9	SK	c	-
高山 Takayama	63.3	21.6	-	0	10	N	c	11
飯田 Iida	63.0	20.1	-	0	10	SK	c	2
松本 Matumoto	62.2	19.1	-	0	9	SK	c	1
長野 Nagano	61.8	19.6	-	0	8	K	r	1
甲府 Kôhu	61.8	23.5	-	1	10	SK	c	-
前橋 Maebasi	61.6	22.6	NW	2	10	SK	c	-
足尾 Asio	62.2	20.0	-	0	10	SK	c	7
宇都宮 Utunomiya	61.8	21.6	-	1	10	SK	c	10
福島 Hukusima	61.6	20.2	-	0	3	KC	bc	-
水戶 Mito	61.2	22.8	-	1	10	SK	c	-
伊豆山 Ibukisan	63.5	16.7	S	6	10	S	f	1
福井 Hukui	60.9	22.5	-	1	10	N	c	9
金澤 Kanazawa	61.0	22.2	E	2	10	SK	c	17
伊吹山 Minaduki	60.8	22.3	WSW	2	10	N	r	33
氏木 Husiki	61.4	23.0	NNW	2	10	SK	c	5
高田 Takata	61.6	21.6	-	1	10	N	c	1
新潟 Niigata	61.9	21.4	E	2	10	N	r	23
相川 Aikawa	61.8	21.5	-	1	10	N	r	57

測候所 STATIONS	氣壓 Air Press. mm. 700+	氣温 Air Temp. ℃	風向 Wind Direc.	風速 Vel. m/s	雲量 Clouds Amt.	雲形 Form	天氣 Weath.	雨量 Precip. mm. (1)
山形 Yamagata	62.3	19.8	-	0	10	S	c	4
秋田 Akita	61.2	18.9	-	1	3	SK	bc	27
水戶 Mito	62.4	21.6	N	2	4	S	bc	-
金山 Kanayama	61.9	20.8	-	0	10	SK	c	1
石巻 Isinomaki	61.9	21.1	N	2	2	SK	b	-
水澤 Midusawa	62.0	17.3	-	0	9	C	f	5
盛岡 Morioka	62.0	18.0	-	1	7	C	bc	9
宮古 Miyako	61.1	19.0	W	3	3	SK	bc	-
青森 Aomori	60.8	19.0	-	0	6	SK	bc	23
函館 Hakodate	61.1	16.9	-	0	10	CS	c	26
寿都 Suttu	60.5	18.1	SSE	2	7	KN	bc	3
札幌 Sapporo	60.8	15.4	-	1	9	SK	c	5
利尻 Haboro	59.0	19.7	SSW	5	7	N	r	-
旭川 Asahigawa	60.5	16.7	-	1	10	S	c	57
帯廣 Obihiro	62.2	14.7	E	2	10	N	r	7
網走 Abasiri	61.3	13.4	SW	2	10	S	c	1
釧路 Kusiro	61.8	12.9	-	0	10	S	c	3
根室 Nemuro	61.5	12.2	NE	6	10	S	c	1
紋那 Syana								
大泊 Ootomari	62.0	12.0	E	3	10	N	r	17
敷香 Sikka	63.1	11.7	SSE	4	10	N	r	16
富山 Husan	59.3	22.2	-	0	10	N	r	4
濟州島 Saisyûtô	57.5	24.0	E	4	10	SK	c	8
木浦 Moppo	58.1	22.6	-	1	10	N	r	6
仁川 Zinsen	58.9	20.2	E	3	10	SK	c	-
江陵 Kôryô	58.3	20.0	SW	2	10	CS	c	-
元山 Gensan	58.9	18.0	WSW	2	10	CK	c	-
城津 Zyôsin	58.9	17.2	WNW	2	10	SK	c	-
雄基 Yûki	59.2	17.8	-	1	10	C	c	1
中江鎭 Tyûkôtin	58.4	15.5	-	0	10	S	e	1
龍岩浦 Ryûganpo	58.3	19.4	ESE	2	10	SC	c	-
大連 Dairen	57.5	21.0	S	5	10	S	c	-
營口 Yinkow	57.2	17.6	-	1	3	KC	bc	-
奉天 Mukden	58.7	17.7	-	1	10	SK	c	-
長春 Changchun	55.8	17.8	S	4	10	CS	c	-
天津 Tientsin								
青島 Tsingtau	56.7	21.1	E	3	1	SK	b	-
上海 Shanghai	53.4	25.7	SSW	4	10	SK	c	81
汐泗島 Rasazima								
大東島 Oagarizima								

船名 SHIP.	東經 'E Long.	北緯 'N Lat.	氣壓 Air Pressure 700+	風向 Wind Direc.	風力 (3) Force	天氣 Weath.
Kagi maru	134	40	60.2	SW	1	bc
Taikai maru	146	45	61.5	NE	3	c
Taito maru	143	41	60.0	NE	2	c
Esaki maru	132	28	61.2	SE	2	bc
Tokuzyu maru	130	35	59.5	S	1	r

觀測所 STATIONS	時刻 Time	氣壓 Air Pressure 700+	風向 Wind Direc.	風力 (3) Force	氣温 Air Temp.	天氣 Weather.
Hongkong						
Manila						
Appari						
Legaspi						
Hoilo						
Surigao						
Yap						
Guam						

天氣 Weather　快晴 Clear　晴 Fair　曇 Cloudy　雨 Rain　雪 Snow　霧 Fog　雷雨 Thunderstorm

記號 Notation　b　bc　c　r　s　f　t

九月拾日午后六時各地觀測表

OBSERVATIONS at 6p.m. (135° M.S.T.) September 10 1926

測候所 STATIONS	氣壓 Air Press. mm. 700+	氣温 Air Temp. ℃	風向 Wind Direc.	風速 Vel. m/s	雲量 Clouds Amt.	雲形 Form	天氣 Weath.	雨量 Precip. mm. (2)
パラオ Palau	57.1	27.3	NNE	2	10	C	c	-
恒春 Kôsyun	52.7	24.6	S	4	10	N	r	6
澎湖 Hôko	47.7	26.8	SSE	19	10	N	r	22
臺北 Taihoku	50.6	30.1	E	4	7	SK	bc	-
石垣 Isigakizima	55.3	28.2	SSE	10	10	S	c	1
那覇 Naha	58.3	27.6	SE	3	10	C	c	3
名瀬 Naze	59.4	28.6	S	3	10	SK	c	-
鹿兒島 Kagosima	60.7	28.1	-	1	10	SC	c	-
宮崎 Miyazaki	61.1	27.6	SSE	3	10	KC	c	-
熊本 Kumamoto	61.0	25.3	-	1	10	SK	c	2
足摺 Asizuri	61.6	27.4	SSW	4	10	SC	c	-
高知 Kôti	62.0	25.0	SSE	2	10	N	r	3
室戶 Muroto	62.1	25.6	W	2	10	SK	c	-
和歌山 Wakayama	61.2	28.6	WSW	3	9	SK	c	-
潮岬 Siomisaki	62.0	26.8	-	1	10	CS	c	-
大分 Ôita	60.5	27.1	-	0	10	N	c	-
松山 Matuyama	61.1	27.6	-	1	10	SK	c	-
多度津 Tadotu	60.9	28.6	-	1	10	SC	c	-
廣島 Hirosima	61.3	27.0	-	1	10	SK	c	-
岡山 Okayama	60.9	28.2	-	1	10	SC	c	-
大阪 Oosaka	61.1	28.3	W	3	10	SK	c	-
富江 Tomie	60.0	25.0	-	0	10	N	r	68
長崎 Nagasaki	60.9	25.2	SSE	7	10	SK	c	1
福岡 Hukuoka	60.4	24.4	SSE	3	10	N	r	3
筑原 Ituhara	59.7	23.8	-	0	10	N	r	55
下関 Simonoseki	60.3	25.0	E	2	10	N	r	1
濱田 Hamada	60.7	23.0	NE	2	10	N	r	5
境 Sakai	61.1	22.2	-	0	10	N	r	21
宮津 Miyadu	61.9	22.5	-	0	10	N	r	11
名古屋 Nagoya	61.5	27.2	ESE	2	10	SK	c	-
濱松 Hamamatu	61.7	26.4	-	1	10	C	c	-
長津呂 Nagaturo	61.9	25.8	W	4	4	CS	bc	-
横濱 Yokohama	60.2	28.0	-	1	8	C	c	-
東京 Tôkyo	60.1	28.1	S	3	10	CS	c	-
館山 Mera	60.9	25.9	SW	10	9	CS	c	-
銚子 Tyôsi	60.4	25.0	SW	5	2	CS	b	-
八丈島 Hatidyozima	62.0	28.2	NE	2	6	SK	bc	-
父島 Titizima	61.5	22.4	SE	2	7	C	bc	-
筑波山 Tukubasan	62.3	22.5	-	0	10	N	c	5
長野 Nagano	62.0	20.8	NNE	3	10	K	c	-
甲府 Kôhu	60.0	27.7	-	1	10	CS	c	-
前橋 Maebasi	60.4	26.3	NNW	3	10	SK	c	-
宇都宮 Utunomiya	60.5	27.7	-	0	10	SK	c	-
福島 Hukusima	61.1	23.5	-	1	10	SC	c	-
伊豆山 Ibukisan	62.7	18.7	S	6	10	S	f	-
福井 Hukui	62.2	22.6	NNW	5	10	N	t	6
伊井 Minaduki	61.0	20.6	SSE	3	10	N	r	20
新潟 Niigata	61.9	23.5	-	1	10	N	r	1
相川 Aikawa	61.6	21.3	-	1	10	N	r	7
秋田 Akita	60.9	21 9	-	1	10	SK	c	3
石巻 Isinomaki	61.0	22.2	WNW	4	10	N	r	-
盛岡 Morioka	60.8	21.4	SW	2	10	SC	c	3
宮古 Miyako	59.9	21.4	W	3	10	SK	c	-
青森 Aomori	60.1	21.4	SW	2	8	SK	c	8
函館 Hakodate	59.6	22.8	WNW	5	7	S	bc	-
札幌 Sapporo	59.0	21.3	-	1	9	SK	c	-
旭川 Asahigawa	58.8	18.6	-	0	10	N	c	19
帯廣 Obihiro	59.1	16.6	-	1	8	SK	c	2
網走 Abasiri	59.4	14.6	NNE	3	10	S	c	1
根室 Nemuro	58.4	12.3	N	5	10	N	c	1
紋那 Syana	60.2	9.6	ESE	7	10	N	r	5
大泊 Ootomari	61.5	13.0	E	5	10	SK	c	1
敷香 Sikka	63.6	11.8	SE	4	10	N	r	2
富山 Husan	59.6	25.0	-	0	10	SK	c	-
濟州島 Saisyûto	59.5	24.1	NE	2	10	N	r	1
木浦 Moppo	59.2	26.2	WNW	2	3	KC	b	-
仁川 Zinsen	59.7	25.6	WSW	3	0	K	b	-

地名 STATIONS	午前六時 6am. 氣壓 Air Pressure 700+	風向 Wind Direc.	風力 Force	氣温 Temp.	雨量 Precip.	天氣 Weather	正午 NOON 氣壓 Air Pressure 700+	風向 Wind Direc.	風力 Force	氣温 Temp.	雨量 Precip.	天氣 Weather
漢口 *Hankow*			(4)						(4)			
芝罘 *Chefoo*	59.1	S	1	19	-	b	59.9	NE	1	25	-	bc

船名 SHIP.	東經 'E Long.	北緯 'N Lat.	氣壓 Air Pressure 700+	風向 Wind Direc.	風力 (3) Force	天氣 Weath.
Nagasaki maru	128	32	60.0	S	2	c
Alabama maru	156	45	63.8	SE	3	c
Taikai maru	147	44	56.1	NNE	3	f
Sakai maru	143	45	52.6	ESE	4	c
Esaki maru	131	30	62.0	SSE	2	c
Sado maru	122	27	52.8	SSE	7	c
Indus maru	121	25	50.6	N	4	c

觀測所 STATIONS	時刻 Time	氣壓 Air Pressure 700+	風向 Wind Direc.	風力 (3) Force	氣温 Air Temp.	天氣 Weather.
Hongkong	17	50.3	NNW	4	32	**overcast**
Manila	15	54.8	WSW	4	30	**overcast**
Appari	15	52.7	SSE	4	32	**overcast**
Legaspi	15	55.1	SSE	4	30	**overcast**
Hoilo	15	56.0	S	2	30	**overcast**
Surigao	15	56.0	WSW	1	26	**overcast**
Yap						
Guam	15	56.3	NE	2	-	**overcast**
Baseo	15	55.7	S	2	29	**overcast**
Wladiwostock	13	58.7	SE	5	-	-
Harbin	13	57.9	W	4	-	-
Tsitsihar	13	56.9	S	1	-	-
Nikolaievsk	13	61.8	E	4	-	-
Wladiwostock	7	58.4	S	3	-	-
Blagovestchensk	7	57.0	N	2	-	-
Manchuria	7	55.7	E	4	-	-
Tsitsihar	7	56.5	NW	2	-	-
Harbin	7	57.7	SW	3	-	-
Nikolaievsk	7	63.3	SE	4	-	-
Olga 几 例	7	59.9	NE	2	-	-

Notes
(1) in the preceding 24 hours.
(2) in the preceding 6 hours.
(3) in Beaufort's scale.
(4) in the Land scale (0–6)

午前六時ノ雨量ハ前日四時間ノ總量ニシテ
午后六時ノ雨量ハ前六時間ノ總量ナリ
外國及船舶欄ノ風力ハビユーホルト統一シテ
漢口、芝罘ノ風力ハ六階級ナリ

天氣圖
WEATHER CHART.

THE CENTRAL METEOROLOGICAL OBSERVATORY OF JAPAN. TOKYO.

午后六時
6p.m. September 13
1926

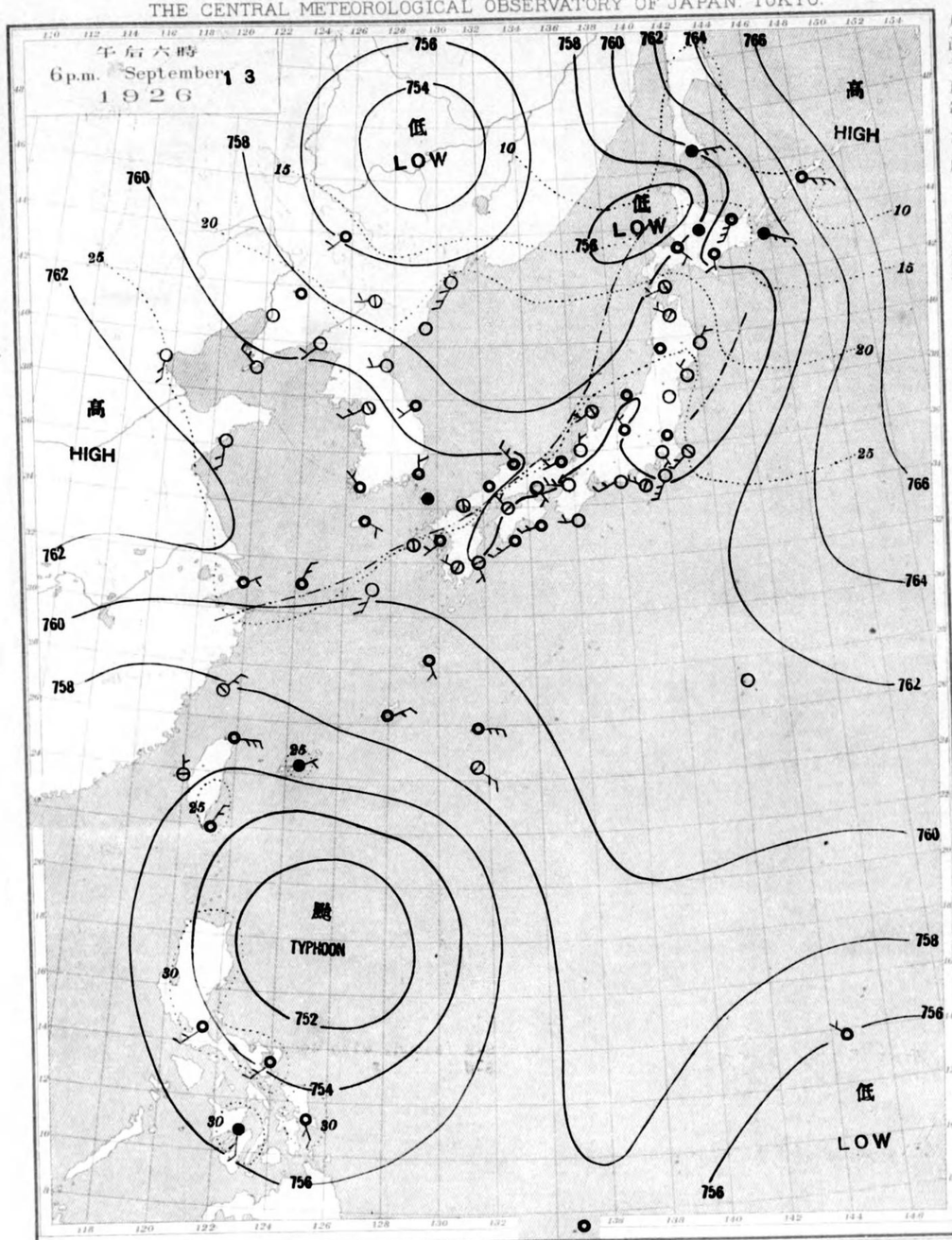

等壓線 Isobaric line	快晴 Clear	⊗	雪 Snow	軟風 Light Wind	2-4 m.p.s.	類風 Strong Gale	颶風 Hurricane
等温線 Isothermal line	晴 Fair	≡	霧 Fog	和風 Moderate Wind	4-6	15-20 m.p.s.	20-35 m.p.s.
不連續線 Line of Discontinuity	曇 Cloudy	◗	雷雨 Thunder storm	疾風 Strong Wind	6-10	20-25	35-40
	雨 Rain			強風 Gale	10-15	25-29	40-

明治廿七年三月七日第三種郵便物認可
大正十五年九月十四日發行

發行人 發行所
東京市麹町區元衛町二番地
中央氣象臺

東京市神田區西小川町二丁目六番地
飯倉印刷者谷喜會社 清華堂定價郵稅共金五錢

天氣圖第二百六號

午前六時
6a.m. September 13
1926

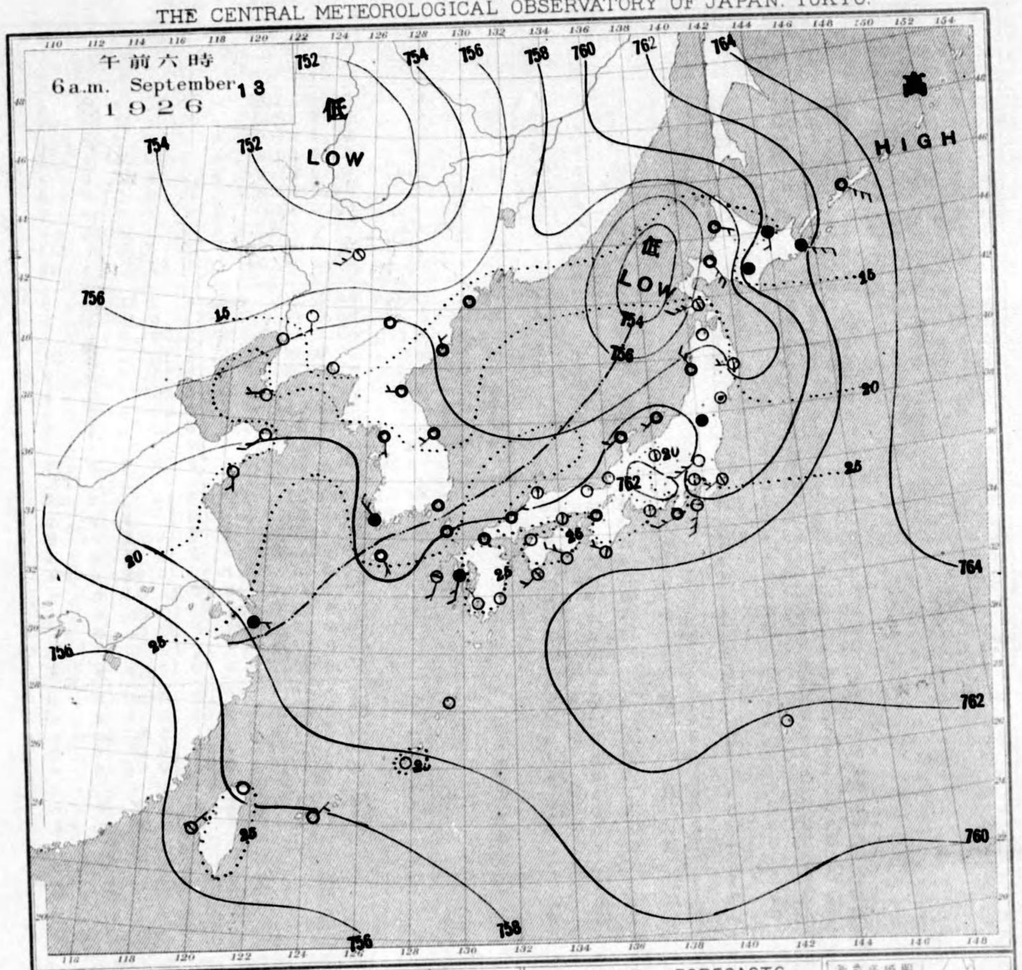

天氣豫報

第一區	南	晝ヨリ 東ノ風 晴
第二區	南	晝ヨリ 西ノ風 全
第三區		全 全
第四區		全 晝少シ雨
第五區		全 晴
第六區		全 曇
第七區		全 晴
第八區		全 曇
第九區		全 全

WEATHER FORECASTS

I	S-E	fair
II	S-W	〃
III	〃	〃
IV	〃	cloudy with some rain
V	〃	fair
VI	〃	cloudy
VII	〃	fair
VIII	〃	cloudy
IX	〃	〃

天氣概況

北海道西部ノ低氣壓ハ七五ニ發達ノ程度ニ北東ニ進ムタメ全道ニハ西風ノ所ガアリ高氣壓ハ千島ノ南東沖合ニアリ七五ニ發達ノホゾ氣壓ハ八八ノ小笠原ノ西島間ヲヘテ西ニ延ビ遠ノ山東半島ニマデ進ミ居ル四地ハ一般ニ天氣良ク乾燥ノ所ガアリ又晴ノ所ガアリ又朝霧ノ所ガアリ又ハ一部ニ雨ガ降ツテ居ル

東京豫報

TOKYO.

今晩ノ間ハ天氣良シ
明十四日ハ朝ハ北風薄雲リ後南風トナリ天氣良シ

九月拾貳日午前六時各地觀測表

OBSERVATIONS at 6a.m.(135° M.S.T.) September 12 1926

測候所 STATIONS	氣壓 Air Press. mm. 700+	氣溫 Air Temp. °C	風向 Wind Direc.	風速 Vel. m/s	雲量 Clouds Amt.	雲形 Form	天氣 Weath.	雨量 Precip. mm. (1)
パラオ Palau	57.1	25.3	-	0	10	KN	r	40
恒春 Kôsyun	56.8	24.5	ENE	2	10	K	r	6
臺東 Taitô	57.6	23.6	-	1	10	SK	c	54
臺南 Tainan	55.6	24.6	SE	2	10	SK	c	74
澎湖 Hôko	55.5	26.4	SSW	5	10	SK	c	-
臺北 Taihoku	56.3	23.2	-	0	1	C	b	61
石垣 Isigakizima	57.6	27.2	SSE	5	2	K	b	2
那覇 Naha	59.1	24.3	-	1	2	K	b	2
名瀬 Naze	59.6	25.2	-	0	8	SK	c	-
鹿兒島 Kagosima	60.3	24.7	-	1	8	CS	c	-
宮崎 Miyazaki	60.7	22.1	-	1	10	C	c	-
熊本 Kumamoto	59.8	21.2	-	1	7	C	bc	-
足摺 Asizuri	60.5	27.0	SSW	9	10	SC	c	-
高知 Kôti	61.2	24.1	-	1	10	M	r	32
室戶 Muroto	60.9	25.3	SSW	4	4	SK	bc	-
德島 Tokusima	59.9	26.2	SSE	3	10	CS	c	-
和歌山 Wakayama	60.5	27.2	SSW	4	4	C	bc	-
潮岬 Siomisaki	61.4	26.4	WSW	4	7	K	bc	-
大分 Ooita	59.1	23.7	-	0	9	C	c	-
松山 Matuyama	59.7	25.3	-	1	10	C	c	-
多度津 Tadotu	59.2	25.8	SSE	2	10	CS	c	-
廣島 Hirosima	59.6	26.1	SSW	3	9	SK	c	4
岡山 Okayama	59.6	24.0	-	1	10	CS	c	1
神戶 Kôbe	60.6	26.1	E	2	8	K	c	1
大阪 Oosaka	60.3	24.2	SW	2	9	CS	c	-
京都 Kyôto	60.6	22.1	-	0	9	SK	c	-
八木 Yagi	61.0	21.4	-	1	7	C	bc	-
富江 Tomie	58.5	27.1	SSW	8	8	SK	c	-
長崎 Nagasaki	59.5	26.3	SSE	7	10	SK	c	-
佐賀 Saga	59.0	26.0	S	4	6	SK	bc	-
福岡 Hukuoka	58.3	26.6	S	6	10	SK	c	-
яхата Ituhara	56.1	27.3	SSW	11	10	M	c	71
下関 Simonoseki	58.4	26.4	S	4	6	SK	bc	-
濱田 Hamada	57.7	25.8	SW	2	10	CS	c	-
境 Sakai	57.4	24.7	SW	2	10	SC	c	2
宮津 Miyadu	58.8	27.1	S	4	10	SK	c	-
津 Tu	60.9	24.5	-	1	10	SK	c	-
岐阜 Gihu	60.9	24.5	-	1	10	SK	c	-
名古屋 Nagoya	60.4	24.7	E	2	10	SK	c	-
濱松 Hamamatu	61.6	25.3	-	1	9	SK	c	-
長津呂 Nagaturo	61.9	25.1	W	6	9	SK	c	-
沼津 Numadu	60.8	25.9	SW	4	7	K	bc	-
横濱 Yokohama	60.9	23.6	-	1	10	S	c	-
東京 Tôkyo	60.7	22.8	-	1	10	S	c	-
熊谷 Kumagaya	61.0	22.3	-	1	10	SK	c	-
前橋 Maebasi	61.0	25.4	SW	8	9	CS	c	-
銚子 Tyosi	60.7	22.8	SSW	2	10	C	c	-
八丈島 Hatidyozima	61.4	25.6	-	1	3	SK	bc	1
父島 Titizima	60.9	19.8	SSW	3	8	S	c	-
秩父 Tukubasan								
高山 Takayama	62.2	17.5	-	0	10	M	c	5
飯田 Iida	62.6	19.6	-	0	10	SK	c	-
松本 Matumoto	60.8	22.3	ESE	8	10	SC	c	-
長野 Nagano	59.9	19.8	-	1	10	SC	f	-
甲府 Kôhu	61.6	22.6	-	0	10	SK	c	-
前橋 Maebasi	60.9	22.4	-	1	10	SK	c	-
尾花 Asio	60.4	19.9	-	0	10	S	c	-
宇都宮 Utunomiya	60.8	21.2	-	0	10	SK	c	-
福島 Hukusima	59.8	21.7	-	0	10	S	c	13
彦根 Hikone	60.2	22.0	-	1	9	C	c	-
伊吹山 Ibukisan	58.1	16.3	SE	8	10	SK	c	-
福井 Hukui	59.2	22.8	SSW	2	10	SK	c	-
金澤 Kanazawa	58.0	21.6	-	1	10	CS	c	4
持月 Minaduki	57.0	25.8	SSE	8	4	SC	c	34
伏木 Husiki	58.5	21.8	SW	2	8	CS	c	6
高田 Takata	58.3	22.4	SSW	3	10	CS	c	3
新潟 Niigata	59.0	22.9	-	1	10	SK	c	24
相川 Aikawa	58.1	26.1	ESE	3	10	SK	c	10
山形 Yamagata	60.1	21.7	-	0	10	S	f	9
秋田 Akita	59.4	21.4	SE	2	10	M	r	5
水戶 Mito	60.6	21.8	-	1	10	S	c	-
金山 Kanayama	58.6	21.5	-	0	10	SK	c	5
石巻 Isinomaki	60.1	22.2	SE	2	10	SK	c	12
水澤 Midusawa	60.7	20.5	-	1	10	S	r	7
盛岡 Morioka	60.8	19.9	-	0	10	M	r	9
宮古 Miyako	61.2	20.2	-	0	10	M	r	16
青森 Aomori	59.7	20.4	-	0	10	M	r	7
函館 Hakodate	60.6	19.3	ESE	4	10	M	r	1
寿都 Suttu	59.9	18.4	S	12	10	M	r	2
札幌 Sapporo	61.4	17.3	SSE	6	10	CS	c	3
羽幌 Haboro	60.9	17.4	SE	3	10	CS	c	2
旭川 Asahigawa	61.8	15.8	-	1	10	M	c	11
帶廣 Obihiro	64.3	12.8	-	1	10	S	c	-
網走 Abasiri	63.3	13.1	-	1	10	S	c	1
釧路 Kusiro	63.6	12.8	SE	2	10	S	c	-
根室 Nemuro	64.6	12.8	SE	2	10	S	f	-
紗那 Syana	65.0	9.5	SSE	3	10	SK	c	-
大泊 Ootomari	62.3	13.6	NE	2	6	SK	bc	2
敷香 Sikka	64.1	13.2	SSE	3	10	S	c	7
釜山 Husan	55.3	26.2	S	7	10	S	c	238
濟州島 Saisyûtô	57.2	26.6	SSW	4	10	M	r	40
木浦 Moppo	55.6	21.9	WNW	4	10	M	c	87
仁川 Zinsen	56.1	26.0	-	1	10	KC	c	44
江陵 Kôryô	54.9	19.6	-	0	10	SK	c	64
元山 Gensan	55.2	19.1	WSW	2	10	SK	c	2
城津 Zyôsin	54.6	17.8	NW	2	10	CS	c	1
雄基 Yûki	54.1	20.3	-	1	10	SK	c	-
中江鎭 Tyûkôtin	54.8	14.9	-	1	10	C	c	-
龍岩浦 Ryûganpo	55.0	17.2	-	1	10	SK	c	17
大連 Dairen	56.7	21.1	W	4	3	SC	bc	-
營口 Yinkow	55.2	14.3	-	0	0	-	b	-
奉天 Mukden	54.7	12.9	-	0	0	-	b	-
長春 Changchun	52.8	12.6	WSW	3	7	CS	bc	3
天津 Tientsin	58.1	19.2	-	1	0	-	b	-
青島 Tsingtau	58.6	19.9	NNW	4	10	SC	c	-
上海 Shanghai	57.4	23.9	NE	2	10	M	r	14
沙世島 Rasazima	59.4	27.9	E	4	4	M	bc	0-10
大東島 Oogarizima	59.3	-	E	2	1	SK	b	-

船名 SHIP.	東經 E Long.	北緯 N Lat.	氣壓 Air Pressure 700+	風向 Wind Direc.	風力 (3) Force	天氣 Weath.
Ooyama maru	126	33	55.9	NW	2	r
Tokuzyu maru	129	35	56.7	SSW	6	c
Yamasiro maru	126	32	49.5	S	6	c
Indas maru	126	28	58.9	S	4	bc
OSK.Hôrai m.	123	27	55.9	S	4	c
Genmei maru	122	23	54.1	NE	1	bc
Taityû maru	129	36	55.4	SSW	4	r
Harbin maru	125	36	56.4	N	4	c
First Sinsei m	122	38	52.8	NW	4	c

觀測所 STATIONS	時刻 Time	氣壓 Air Pressure 700+	風向 Wind Direc.	風力 (3) Force	氣溫 Air Temp.	天氣 Weather.
Hongkong	11	54.8	NNE	1	26	fair
Manila	7					
Appari						
Legaspi						
Iloilo	7	56.6	SE	2	26	overcast
Surigao	7	56.0	W	2	25	overcast
Yap						
Guam	7	56.0	S	2	-	overcast
Basco	7	55.7	-	0	26	overcast

天氣 Weather　晴 Clear　晴 Fair　曇 Cloudy　雨 Rain　雪 Snow　霧 Fog　雷雨 Thunderstorm

記號 Notation　b　bc　c　r　s　f　t

九月拾壹日午后六時各地觀測表

OBSERVATIONS at 6p.m.(135° M.S.T.) September 11 1926

測候所 STATIONS	氣壓 Air Press. mm. 700+	氣溫 Air Temp. °C	風向 Wind Direc.	風速 Vel. m/s	雲量 Clouds Amt.	雲形 Form	天氣 Weath.	雨量 Precip. mm. (2)
パラオ Palau	56.3	26.0	NNW	2	10	KC	c	-
恒春 Kôsyun	55.2	28.2	S	2	10	SK	c	5
澎湖 Hôko	53.6	28.2	S	8	8	KC	c	-
臺北 Taihoku	54.8	25.1	W	4	10	M	t	53
石垣 Isigakizima	56.4	28.8	SSE	7	2	C	b	-
那覇 Naha	57.2	29.3	ESE	4	1	SK	b	-
名瀬 Naze	58.5	29.3	SE	2	10	SK	c	-
鹿兒島 Kagosima	59.5	28.7	SSE	3	10	SC	c	-
宮古 Miyako	59.7	28.0	S	3	10	SC	c	-
宮崎 Miyazaki	59.7	28.0	-	1	10	SK	c	-
熊本 Kumamoto	59.0	27.9	-	1	10	SK	c	-
足摺 Asizuri	60.5	27.5	SSW	5	10	SK	c	-
高知 Kôti	60.7	27.0	-	1	10	M	c	-
室戶 Muroto	60.8	25.6	WSW	2	10	M	c	-
和歌山 Wakayama	60.1	28.7	SSW	3	10	CS	c	-
潮岬 Siomisaki	60.9	27.0	W	3	9	SK	c	-
大分 Ooita	58.6	28.8	S	5	10	SC	c	-
松山 Matuyama	59.5	27.8	NW	2	10	C	c	-
多度津 Tadotu	59.5	29.2	-	0	10	SC	c	-
廣島 Hirosima	59.6	27.9	-	1	10	SK	c	-
岡山 Okayama	59.7	27.9	E	2	0	CS	b	-
大阪 Oosaka	59.9	28.5	WNW	2	9	CS	c	-
富江 Tomie	58.4	27.6	SSW	6	4	K	bc	-
長崎 Nagasaki	58.7	26.9	SSW	6	10	C	c	-
福岡 Hukuoka	58.3	27.8	SSE	5	10	KC	c	-
яхата Ituhara	57.0	27.1	S	6	10	M	c	3
下関 Simonoseki	58.4	27.1	ESE	3	7	SK	bc	-
濱田 Hamada	58.3	27.1	-	1	10	C	c	-
境 Sakai	58.6	26.2	-	0	10	SC	c	-
宮津 Miyadu	59.4	27.4	-	0	9	SK	c	-
名古屋 Nagoya	60.9	27.6	SE	2	10	SK	c	-
濱松 Hamamatu	61.0	26.2	SW	2	4	SK	bc	-
長津呂 Nagaturo	61.2	25.8	W	3	2	CS	b	-
横濱 Yokohama	60.7	26.5	-	1	10	KC	c	-
東京 Tôkyo	60.7	25.9	NE	2	10	M	c	-
牟婁 Mera	60.8	25.7	SW	6	3	KC	bc	-
銚子 Tyosi	60.9	22.8	-	1	10	SK	c	-
八丈島 Hatidyozima	60.8	27.6	NE	2	10	SK	c	1
父島 Titizima	61.3	20.0	SW	2	10	SK	c	-
秩父 Tukubasan	61.3	22.5	-	C	10	N	c	5
長野 Nagano	59.8	24.2	-	0	10	M	r	-
甲府 Kôhu	59.2	26.6	-	1	10	SK	c	-
前橋 Maebasi	60.9	24.7	-	1	10	SK	c	-
宇都宮 Utunomiya	61.2	24.0	-	1	10	SK	c	-
福島 Hukusima	60.3	24.6	NE	2	10	M	r	1
伊吹山 Ibukisan	62.0	17.9	S	5	10	S	f	-
福井 Hukui	59.8	28.0	-	1	10	SK	c	-
持月 Minaduki	59.6	24.3	SSW	5	10	M	c	19
新潟 Niigata	60.6	23.8	-	0	10	M	r	7
相川 Aikawa	59.9	23.2	-	1	10	M	r	8
秋田 Akita	60.0	24.0	-	1	10	SK	c	-
石巻 Isinomaki	61.1	22.7	S	2	10	M	r	-
盛岡 Morioka	60.4	23.9	SE	2	10	KC	r	-
宮古 Miyako	61.2	22.7	NE	2	10	SK	c	-
青森 Aomori	60.4	24.1	-	0	10	SC	c	-
函館 Hakodate	60.9	22.0	ESE	6	10	S	c	-
札幌 Sapporo	61.2	18.5	ESE	3	10	M	r	3
旭川 Asahigawa	60.6	20.2	-	1	10	M	c	2
帶廣 Obihiro	63.7	14.6	SE	3	10	S	c	-
網走 Abasiri	61.7	16.0	S	3	10	S	c	-
根室 Nemuro	63.9	11.2	SE	2	9	S	c	-
紗那 Syana	63.6	10.0	ESE	6	1	SK	b	-
大泊 Ootomari	62.5	14.0	ESE	2	10	SK	c	-
敷香 Sikka	63.3	12.8	SSE	3	10	M	r	1
釜山 Husan	56.4	25.7	SSW	5	10	M	r	33
濟州島 Saisyûtô	54.7	27.7	SSW	12	10	M	r	-
木浦 Moppo	53.5	26.0	S	9	10	M	c	18
仁川 Zinsen	53.4	19.9	ENE	7	10	M	r	21
江陵 Kôryô	56.2	19.0	-	1	10	M	r	15
元山 Gensan	55.3	22.3	NE	2	10	SK	c	-
城津 Zyôsin	56.5	21.7	S	3	10	SK	c	-
雄基 Yûki	56.4	21.7	SSE	7	10	SK	c	-
中江鎭 Tyûkôtin	51.9	23.4	W	2	0	SK	b	-
龍岩浦 Ryûganpo	54.3	24.6	SSW	3	0	-	b	-
大連 Dairen	54.6	23.8	SSW	6	3	K	bc	-
營口 Yinkow	55.0	25.3	SW	6	1	K	b	-
奉天 Mukden	51.7	26.1	WSW	5	3	SK	bc	-
長春 Changchun	51.0	23.1	-	1	2	K	b	-
天津 Tientsin	54.9	27.1	-	1	0	-	b	-
青島 Tsingtau	54.8	27.8	NNW	4	3	K	bc	-
上海 Shanghai	54.1	25.0	-	0	10	M	r	4
沙世島 Rasazima	58.6	31.0	SE	3	6	KM	bc	-
大東島 Oogarizima	58.6	-	E	4	3	SK	bc	-

地名 STATIONS	午前六時 6am. 氣壓 Air Pressure 700+	風向 Wind Direc.	風力 Force (4)	氣溫 Temp.	雨量 Precip.	天氣 Weather	正午 NOON 氣壓 Air Pressure 700+	風向 Wind Direc.	風力 Force (4)	氣溫 Temp.	雨量 Precip.	天氣 Weather
漢口 Hankow												
芝罘 Chefoo	57.0	-	0	21	-	c	56.0	NE	1	26	-	b

船名 SHIP.	東經 E Long.	北緯 N Lat.	氣壓 Air Pressure 700+	風向 Wind Direc.	風力 (3) Force	天氣 Weath.
1st Sinsei m.	123	36	50.1	N	6	b
Harbin maru	123	38	54.6	ESE	3	bc
Hôrai maru	125	29	55.6	S	5	bc
Tukuba maru	126	32	54.6	S	7	c
Ooyama maru	127	33	55.4	SSW	6	c
NYK.Haruna m.	128	33	55.4	S	5	c
Yamasiro maru	129	34	54.4	S	5	c
Anping maru	130	30	57.4	SSE	3	c
Kagi maru	135	38	59.2	SSE	1	r
Rekizan maru	143	46	55.6	SSE	4	c
Taikai maru	144	47	62.8	SE	3	c
Yae maru	145	38	61.0	ENE	2	c
Taito maru	145	43	61.5	E	3	c

觀測所 STATIONS	時刻 Time	氣壓 Air Pressure	風向 Wind (3) Direc.	風力 Force	氣溫 Air Temp.	天氣 Weather.
Hongkong	17	52.1	NW	2	32	overcast
Manila	15	54.8	SW	4	30	overcast
Appari	15	54.2	W	2	29	overcast
Legaspi	15	53.9	W	4	30	overcast
Iloilo	15	54.8	S	5	30	overcast
Surigao	15	54.8	W	1	30	overcast
Basco	15	55.1	-	0	28	overcast
Guam	15	54.5	E	4	-	overcast
Wladiwostock	7	60.4	-	0	-	-
Chita	7	55.1	-	0	-	-
Blagovestchensk	7	58.1	-	0	-	-
Manchuria	7	51.1	NE	2	-	-
Tsitsihar	7	52.2	S	3	-	-
Harbin	7	56.6	S	4	-	-
Nikolaievsk	7	61.4	-	0	-	-
Khabarovsk	7	58.7	-	0	-	-
Wladiwostock	13	59.7	S	4	-	-
Harbin	13	54.5	W	3	-	-
Tsitsihar	13	51.4	SW	6	-	-

凡例 Notes

(1) in the preceding 24 hours.
(2) in the preceding 6 hours.
(3) in Beaufort's scale.
(4) in the L.and scale (0-9)

天氣圖
WEATHER CHART.
THE CENTRAL METEOROLOGICAL OBSERVATORY OF JAPAN. TOKYO.

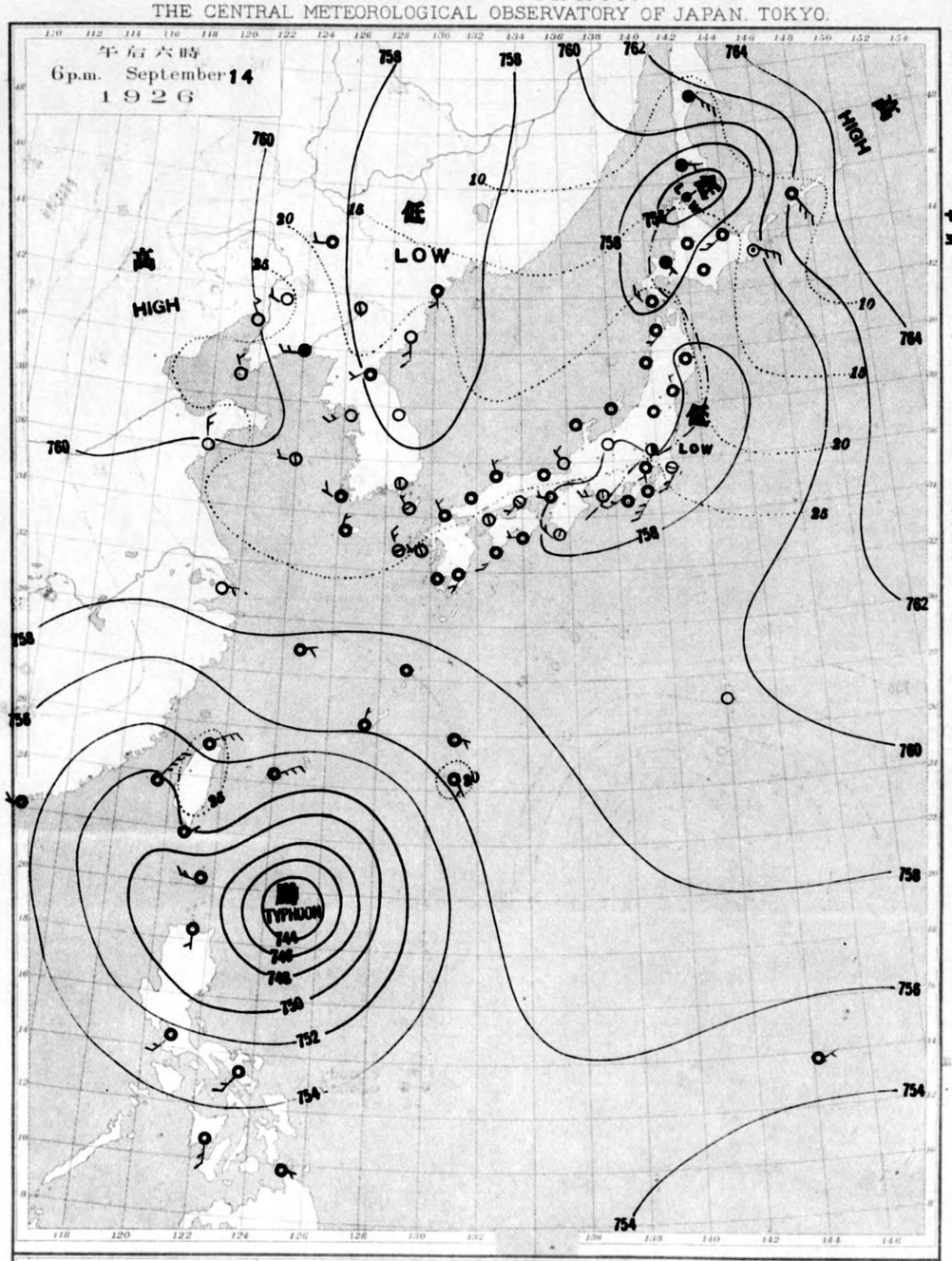

等壓線 Isobaric line	○ 快晴 Clear	⊗ 雪 Snow	軟風 Light Wind 2-4 m.p.s.	烈風 Strong Gale	颶風 Hurricane
等溫線 Isotherma line	⦶ 晴 Fair	⊙ 霧 Fog	和風 Moderate Wind 4-6	15-20 m.p.s.	29-35 m.p.s.
不連續線 Line of Discontinuity	○ 曇 Cloudy	◗ 雷雨 Thunderstorm	疾風 Strong Wind 6-10	20-25 〃	35-40
	● 雨 Rain		強風 Gale 10-15	25-29 〃	40 <

明治廿七年三月七日第三種郵便物認可
大正十五年九月十五日發行
天發行人發行所
東京市麹町區元衛町六番地
中央氣象臺
東京市神田區西小川町二丁目六番地
販賣印刷者合資會社 清華堂(定價郵稅共金五錢)

天氣圖
WEATHER CHART.
THE CENTRAL METEOROLOGICAL OBSERVATORY OF JAPAN. TOKYO.

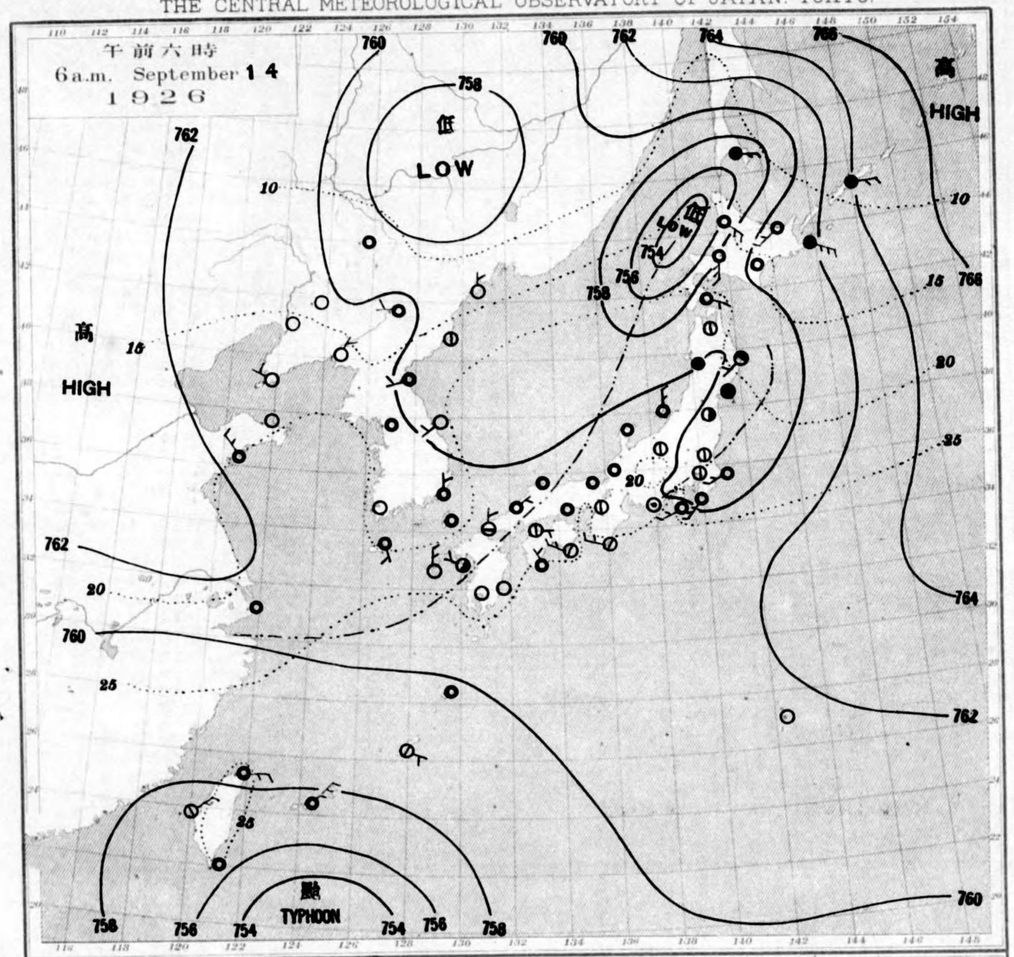

天氣圖第三十七號

天氣豫報

第一區	北乃至東ノ風	曇
第二區	南乃至西ノ風	晴
第三區	仝	仝
第四區	北乃至西ノ風	曇
第五區	南乃至西ノ風	晴
第六區	仝	曇
第七區	仝	仝
第八區	南乃至東ノ風	曇少雨
第九區	南乃至西ノ風	仝

WEATHER FORECASTS

I	N-E	cloudy
II	S-W	fair
III	〃	〃
IV	N-W	cloudy
V	S-W	fair
VI	〃	cloudy
VII	〃	〃
VIII	S-E	cloudy with some rain
IX	S-W	〃

天氣概況

北海道北西海上ノ低氣壓ハ七五五粍程度ニテ仝島ニテハ南風強ク雨ノ處モアリ。奥羽地方ニモ雨天ノ處ガ多イ。コノ低氣壓ヨリ出テタル不連續線ハ山陰道、九州北部ヲ經テ東海ニ迄達セリ。九州北部ニハ為メニ雷雨発生セリ。内地ニテハ其他ノ各地ハ一般ニ晴天ナリ。北支那ノ高氣壓ハ七六二粍ニ昇リ朝鮮滿州ニテハ快晴ノ處ガ多ク琉球台湾ハ曇天ナリ。

東京豫報 TOKYO.

今晩ハ南ノ風天氣良シ。
明日ハ北ノ風曇リ後南ノ風天氣良シ。

九月拾參日午前六時各地觀測表

OBSERVATIONS at 6a.m.(135° M.S.T.) September 13 1926

測候所 STATIONS	氣壓 Air Press. mm. 700+	氣溫 Air Temp. °C	風向 Wind Direc.	風速 Vel. m/s	雲量 Clouds Amt.	雲形 Form	天氣 Weath.	雨量 Precip. mm. (1)
パラオ Palau	57.4	25.3	-	0	10	CS	c	1
恒春 Kôsyun	56.2	26.6	NNE	4	0	-	b	1
臺東 Taitô	57.2	24.0	WNW	2	0	-	b	-
臺南 Tainan	56.8	23.6	-	1	0	SK	b	11
澎湖 Hôko	56.7	26.3	NE	2	4	SK	bc	3
臺北 Taihoku	58.9	22.0	-	0	0	-	b	-
石垣 Isigakizima	57.9	25.1	NE	2	0	SK	b	-
那覇 Naha	59.4	24.1	-	1	1	K	b	-
名瀬 Naze	60.0	25.2	-	1	2	SK	b	4
鹿兒島 Kagosima	61.0	22.4	NW	2	1	SK	b	-
宮崎 Miyazaki	61.4	22.0	-	1	0	-	b	-
熊本 Kumamoto	60.9	22.5	-	0	10	S	f	-
足摺 Asizuri	61.2	26.6	SW	3	4	SK	bc	-
高知 Kôti	61.9	23.5	-	1	3	SK	bc	2
室戶 Muroto	61.4	24.7	WNW	4	1	SK	b	-
德島 Tokusima	61.1	22.6	-	0	0	-	f	-
和歌山 Wakayama	61.2	23.1	ENE	3	0	-	b	-
潮岬 Siomisaki	61.5	25.2	WNW	2	4	SK	bc	-
大分 Oaita	60.6	21.4	SSE	2	0	-	b	-
松山 Matuyama	60.8	22.8	-	0	2	SK	b	-
多度津 Tadotu	60.6	23.8	-	1	1	SK	b	-
廣島 Hirosima	60.6	25.5	-	0	10	SK	c	-
岡山 Okayama	60.8	24.4	-	0	3	SK	bc	-
神戶 Kôbe	61.3	26.2	S	3	10	SK	c	-
大阪 Oosaka	61.2	24.4	-	1	8	SK	c	-
京都 Kyôto	61.7	22.1	-	0	6	CS	bc	-
八木 Yagi	61.9	21.2	-	1	0	SK	b	-
富江 Tomie	60.1	26.0	SSW	3	4	K	bc	6
長崎 Nagasaki	60.7	25.1	SSW	4	10	N	r	36
佐賀 Saga	60.6	24.3	-	0	4	KN	bc	7
福岡 Hukuoka	60.2	24.7	E	2	7	SK	bc	22
厳原 Itubara	60.0	22.9	-	0	10	S	c	37
下関 Simonoseki	60.3	25.6	-	1	8	SK	c	17
濱田 Hamada	60.0	23.2	ENE	2	10	SK	c	-
境 Sakai	59.8	23.6	-	0	7	SK	bc	1
宮津 Miyadu	60.5	24.6	-	1	2	SK	b	-
津 Tu	61.5	23.6	W	2	6	SK	bc	-
岐阜 Gihu	61.5	23.8	-	1	0	SK	b	-
名古屋 Nagoya	61.9	23.0	N	2	0	C	b	-
濱松 Hamamatu	61.3	23.5	-	1	7	SK	bc	-
長津呂 Nagaturo	61.6	24.9	WSW	5	9	SK	c	-
沼津 Numadu	60.4	25.3	WSW	3	9	SK	c	-
横濱 Yokohama	60.1	25.9	-	1	0	-	b	-
東京 Tôkyo	59.9	23.1	-	0	6	C	bc	-
熊谷 Kumagaya	59.8	21.8	NNW	2	8	C	c	-
銚子 Tyôsi	60.8	25.0	SSW	6	7	C	bc	-
八丈島 Hatidyozima	59.6	23.9	SW	3	3	CS	bc	-
父島 Titizima	61.9	25.3	-	1	2	CS	b	-
筑波山 Tukubasan	59.5	21.8	SW	6	2	C	b	-
高山 Takayama	62.6	18.7	-	0	10	C	f	-
飯田 Iida	62.2	19.6	-	0	0	-	b	-
松本 Matumoto	61.0	21.1	NW	2	4	C	bc	-
長野 Nagano	60.9	19.9	-	1	7	KC	bc	-
甲府 Kôfu	62.1	21.3	NNW	2	10	SK	c	-
前橋 Maebasi	60.0	21.4	NW	3	3	SC	bc	-
足尾 Asio	61.7	16.3	NE	2	1	C	b	-
宇都宮 Utunomiya	60.2	22.0	-	1	10	SK	c	-
福島 Hukusima	59.4	21.6	-	0	10	N	r	-
伊根 Ihikone	60.8	21.8	-	1	0	SK	b	-
伊吹山 Ibukisan	62.8	17.1	W	5	7	S	f	-
福井 Hukui	60.4	23.6	-	1	1	SK	b	-
金澤 Kanazawa	60.1	24.5	SW	2	7	N	bc	9
持月 Minaduki	60.2	22.7	SW	2	10	SK	c	1
伏木 Husiki	60.7	23.8	-	1	10	N	c	19
高田 Takata	60.6	23.1	-	0	10	N	r	4
新潟 Niigata	60.6	24.6	W	2	10	N	c	1
相川 Aikawa	60.2	23.3	SW	3	10	SK	c	5

測候所 STATIONS	氣壓 Air Press. mm. 700+	氣溫 Air Temp. °C	風向 Wind Direc.	風速 Vel. m/s	雲量 Clouds Amt.	雲形 Form	天氣 Weath.	雨量 Precip. mm. (1)
山形 Yamagata	59.3	22.0	-	0	10	S	f	-
秋田 Akita	58.7	22.8	NW	4	10	SK	c	8
水戶 Mito	59.2	23.0	-	0	0	-	b	-
金山 Kanayama	59.0	24.8	-	1	10	SK	c	-
石巻 Isinomaki	59.9	22.1	-	0	10	S	f	-
水澤 Midusawa	58.6	20.5	-	1	10	CS	c	2
盛岡 Morioka	58.4	21.5	S	5	7	CK	bc	17
宮古 Miyako	57.3	20.0	W	3	7	C	bc	22
青森 Aomori	57.8	21.0	-	1	2	SK	b	24
函館 Hakodate	56.5	22.2	WSW	7	7	SK	bc	112
寿都 Suttu	54.8	19.6	S	9	10	KC	c	19
札幌 Sapporo	56.4	18.7	SSE	6	10	SK	c	19
羽幌 Haboro	56.9	17.6	ESE	2	10	N	c	2
旭川 Asahigawa	57.5	15.8	-	1	10	N	r	9
帯廣 Obihiro	60.9	14.9	-	0	10	N	r	36
網走 Abasiri	60.5	15.1	S	3	10	N	r	2
釧路 Kusiro	60.5	14.7	ESE	6	10	N	r	17
根室 Nemuro	61.6	13.4	ESE	8	10	N	r	6
帯廣 Syana	63.8	11.7	SE	6	10	SK	s	-
大泊 Ootomari	61.2	13.8	E	7	10	S	c	-
敷香 Sikka	64.7	13.2	ESE	4	10	N	r	2
釜山 Husan	59.8	22.5	-	0	10	SK	c	22
濟州島 Saisyûtô	59.8	21.0	SSE	2	10	SK	c	23
木浦 Moppo	59.9	20.8	NW	5	10	N	r	-
仁川 Zinsen	59.9	20.7	S	3	10	SK	c	-
江陵 Kôryô	58.7	19.9	SW	3	10	SK	c	-
元山 Gensan	58.7	19.0	W	3	10	SK	c	-
城津 Zyôsin	57.1	18.9	NNW	2	10	SK	c	21
雄基 Yûki	56.8	16.2	-	1	10	SK	c	-
中江鎭 Tyûkôtin	58.0	11.7	-	1	10	SK	c	-
龍岩浦 Ryuganpo	58.6	13.2	-	1	1	SK	b	-
大連 Dairen	59.3	20.8	W	3	0	-	b	-
營口 Yinkow	58.0	15.1	-	1	0	SK	b	-
奉天 Mukden	57.4	14.1	S	2	0	-	b	-
長春 Changchun	54.3	13.6	SW	4	3	N	bc	-
天津 Tientsin	60.9	16.7	-	1	0	-	b	-
青島 Tsingtau	60.6	21.6	S	2	1	SK	b	-
上海 Shanghai	60.1	21.1	E	3	10	N	r	98
琉球 Rasazima	59.2	27.9	E	4	6	KN	bc	-
大東島 Oagarizima	59.6	-	-	1	1	SK	b	-

船名 SHIP.	東經 E Long.	北緯 N Lat.	氣壓 Air Pressure 700+	風向 Wind (3) Direc.	風力 Force	天氣 Weath.
Nanrei maru	121	38	58.4	W	2	bc
Morioka maru	122	26	57.4	SE	3	b
Keelung maru	125	25	60.7	E	2	b
Kinmei maru	125	26	55.4	ESE	2	b
Ooyama maru	125	36	58.7	NW	1	c
Kona maru	129	35	61.7	N	1	r
Indus maru	130	30	61.7	S	3	bc
Tokuzyu maru	130	35	59.5	NNE	1	r
Banri maru	142	39	59.5	WSW	3	bc

觀測所 STATIONS	時刻 Time	氣壓 Air Pressure 700+	風向 Wind (3) Direc.	風力 Force	氣溫 Air Temp.	天氣 Weather.
Hongkong	11	56.3	SE	2	25	rain
Manila	7	55.4	E	1	24	overcast
Appari	7	54.8	NNW	4	25	rain
Legaspi	7	55.4	SW	2	24	overcast
Iloilo	7	56.3	-	0	25	overcast
Massin	7	56.3	N	1	25	overcast
Yap						
Guam	7	56.9	SE	1	-	overcast

天候 Weather　晴 Clear b　晴 Fair bc　曇 Cloudy c　雨 Rain r　雪 Snow s　霧 Fog f　雷雨 Thunderstorm t

記號 Notation

九月拾貳日午后六時各地觀測表

OBSERVATIONS at 6p.m.(135° M.S.T.) September 12 1926

測候所 STATIONS	氣壓 Air Press. mm. 700+	氣溫 Air Temp. °C	風向 Wind Direc.	風速 Vel. m/s	雲量 Clouds Amt.	雲形 Form	天氣 Weath.	雨量 Precip. mm. (2)
パラオ Palau	56.9	27.5	-	0	7	CS	bc	1
恒春 Kôsyun	56.2	29.0	ENE	5	6	K	b	-
澎湖 Hôko	56.6	28.5	WSW	2	8	CS	c	-
臺北 Taihoku	56.8	27.6	SW	2	10	K	c	5
石垣 Isigakizima	58.0	28.2	SE	4	0	K	b	-
那覇 Naha	59.1	29.5	NE	3	8	K	b	-
名瀬 Naze	59.6	29.4	SSE	2	1	SK	b	-
鹿兒島 Kagosima	60.1	29.7	-	1	0	K	b	-
宮崎 Miyazaki	59.7	30.2	SSW	3	0	K	b	-
熊本 Kumamoto	60.0	28.0	-	1	8	K	c	-
足摺 Asizuri	60.3	27.4	SSW	6	3	SK	bc	-
高知 Kôti	60.6	27.9	-	1	6	SK	bc	-
室戶 Muroto	60.4	26.5	WSW	4	7	C	bc	-
和歌山 Wakayama	59.7	28.9	SSW	6	7	C	bc	-
潮岬 Siomisaki	60.8	27.0	SW	3	7	SK	bc	-
大分 Oaita	59.3	29.2	ENE	2	7	K	b	-
松山 Matuyama	59.1	28.9	NW	3	7	K	b	-
多度津 Tadotu	58.7	30.1	-	1	7	K	b	-
廣島 Hirosima	59.2	28.3	SW	2	8	SK	c	-
岡山 Okayama	58.8	31.2	WSW	2	8	CK	b	-
大阪 Oosaka	58.9	29.0	WSW	6	9	CS	c	-
富江 Tomie	59.6	26.6	SW	6	9	SK	c	-
長崎 Nagasaki	60.1	25.5	-	1	10	SK	c	-
福岡 Hukuoka	59.6	24.7	ESE	2	10	N	r	20
厳原 Ituhara	59.3	25.9	WSW	2	8	SK	c	1
下関 Simonoseki	59.4	27.4	NW	3	8	SK	c	17
濱田 Hamada	58.9	27.1	SW	6	10	SK	c	-
境 Sakai	58.2	27.0	W	3	8	SK	c	-
宮津 Miyadu	58.3	29.5	SSW	5	10	CK	c	-
名古屋 Nagoya	60.1	26.0	SSE	4	10	C	c	-
濱松 Hamamatu	60.9	26.5	-	1	10	SK	c	-
長津呂 Nagaturo	61.0	25.3	WSW	5	8	CS	c	-
横濱 Yokohama	59.3	27.0	WSW	3	4	C	bc	-
東京 Tôkyo	59.0	28.1	-	1	9	C	c	-
館山 Tateyama	60.2	26.0	SSW	3	9	C	c	-
銚子 Tyôsi	59.4	25.0	SW	7	9	CS	c	-
八丈島 Hatidyozima	61.4	23.2	-	1	7	SK	bc	-
父島 Titizima	59.7	21.2	SW	3	9	S	c	-
筑波山 Tukubasan	60.0	25.6	-	0	10	CS	c	-
高山 Takayama								
長野 Nagano	57.7	24.9	WNW	2	4	SC	bc	-
甲府 Kôfu	59.1	27.6	WSW	2	9	CS	c	-
前橋 Maebasi	58.9	26.2	-	1	10	SK	c	-
宇都宮 Utunomiya	59.3	24.8	-	0	8	CK	c	-
福島 Hukusima	58.6	24.7	NE	2	10	CS	c	-
伊吹山 Ibukisan	61.5	18.6	SSE	6	6	S	bc	-
福井 Hukui	58.5	25.6	-	1	10	SK	c	-
持月 Minaduki	57.4	25.6	WSW	4	10	K	r	-
新潟 Niigata	57.5	27.5	-	1	9	C	c	-
相川 Aikawa	57.5	27.8	SSE	2	10	SK	c	-
秋田 Akita	56.2	25.6	S	4	10	SK	c	-
石巻 Isinomaki	59.2	22.3	S	2	10	S	r	1
盛岡 Morioka	57.8	21.3	S	7	10	N	r	-
宮古 Miyako	58.2	20.7	-	0	10	N	r	1
青森 Aomori	54.7	24.6	SW	6	10	SK	r	17
函館 Hakodate	55.4	19.7	S	3	10	N	r	100
札幌 Sapporo	58.5	17.8	ESE	7	10	N	r	14
旭川 Asahigawa	59.3	15.7	-	1	10	N	r	3
帯廣 Obihiro	62.2	14.6	-	1	10	S	r	12
網走 Abasiri	60.7	15.4	S	3	9	S	c	-
根室 Nemuro	63.0	13.9	SE	6	10	S	c	-
帯廣 Syana	64.7	12.1	SSW	3	10	SK	c	-
大泊 Ootomari	61.2	14.2	ENE	4	9	SK	c	-
敷香 Sikka	64.1	13.7	ESE	3	10	S	c	-
釜山 Husan	58.5	24.9	-	0	10	SK	c	-
濟州島 Saisyûtô	59.3	22.2	-	1	10	N	c	11
木浦 Moppo	58.9	23.7	NW	3	10	SC	c	-
仁川 Zinsen	58.7	22.9	WSW	4	10	SK	c	-

地名 STATIONS	午前六時 6am. 氣壓 Air Pressure 700+	風向 Wind Direc.	風力 Force	氣溫 Temp.	雨量 Precip.	天氣 Weather	正午 NOON 氣壓 Air Pressure 700+	風向 Wind Direc.	風力 Force	氣溫 Temp.	雨量 Precip.	天氣 Weather
漢口 Hankow	57.7	-	0	25	-	b	59.3	NE	0	30	-	b
芝罘 Chefoo	57.5	NW	2	22	-	c	59.1	W	2	26	-	c

船名 SHIP.	東經 E Long.	北緯 N Lat.	氣壓 Air Pressure 700+	風向 Wind (3) Direc.	風力 Force	天氣 Weath.
Bel[illegible] maru	152	37	65.3	ENE	2	c
Zyuy[illegible] Maru	145	40	63.3	SE	5	c
Ooya[illegible] maru	125	34	57.7	-	0	c
Indas maru	127	29	61.2	SSW	3	bc
Harbin maru	127	34	58.2	NNW	1	c
Taihoku maru	126	27	60.5	SE	3	bc
Banri maru	142	37	60.7	SE	2	c
Erii maru	141	37	61.0	S	1	c
Gosyû maru	121	25	57.4	S	2	bc
Yae maru	146	30	62.2	E	4	r
Genkai maru	123	3[illegible]	60.0	SE	3	b

觀測所 STATIONS	時刻 Time	氣壓 Air Pressure 700+	風向 Wind (3) Direc.	風力 Force	氣溫 Air Temp.	天氣 Weather.
Hongkong	17	55.1	ESE	4	30	overcast
Manila	15	54.5	SW	1	30	overcast
Appari	15	54.5	N	2	30	fair
Legaspi	15	53.6	SW	1	30	fair
Iloilo	15	54.8	S	2	30	overcast
Massin	15	55.4	S	1	30	overcast
Basco	15	55.1	SSE	4	30	fair
Guam	15	56.0	E	2	-	overcast
Wladiwostock	7	55.7	SE	5	-	-
Blagovestchensk	7	53.3	E	4	-	-
Manchuria	7	55.4	NE	3	-	-
Tsitsihar	7	50.1	SE	2	-	-
Harbin	7	52.8	SW	4	-	-
Nikolaievsk	7	63.4	S	2	-	-
Khabarovsk	7	58.3	E	3	-	-
Wladiwostock	**13**	**55.3**	**-**	**0**	**-**	**-**
Harbin	**13**	**53.2**	**SW**	**5**	**-**	**-**
Tsitsihar	**13**	**50.6**	**SW**	**3**	**-**	**-**
Nikolaievsk	**13**	**63.2**	**NE**	**4**	**-**	**-**

凡例 Notes

午前六時雨量ハ前日午后四時ヨリ觀測迄ノ量ヲ示ス (1) in the preceding 24 hours.

午后六時雨量ハ同日午前六時ヨリ觀測迄ノ量ヲ示ス (2) in the preceding 6 hours.

外國及船舶觀測ノ風力ハ(3)ニ依リ換算ス (3) in Beaufort's scale.

雲ノ量及ビ風力ハ0ヨリ10迄トス (4) in the L.and scale (0~6)

天氣圖
WEATHER CHART.

THE CENTRAL METEOROLOGICAL OBSERVATORY OF JAPAN. TOKYO.

午后六時
6p.m. September 15
1926

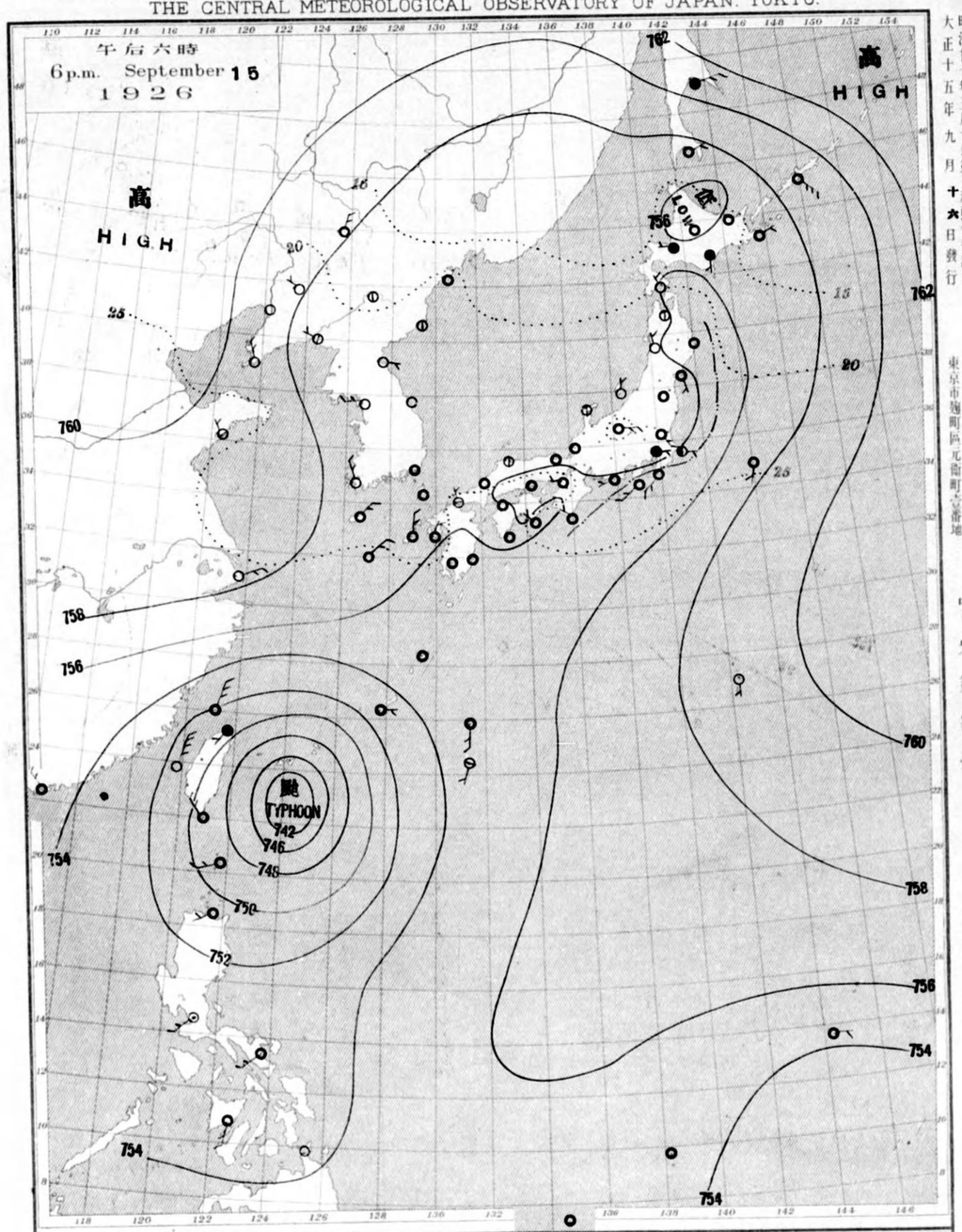

等壓線	*Isobaric line*
等温線	*Isotherma l line*
不連續線	*Line of Discontinuity*
○ 快晴	*Clear*
◑ 晴	*Fair*
○ 曇	*Cloudy*
● 雨	*Rain*
⊗ 雪	*Snow*
≡ 霧	*Fog*
◑ 雷雨	*Thunder storm*
軟風 *Light Wind*	2-4 m.p.s.
和風 *Moderate Wind*	4-6
疾風 *Strong Wind*	6-10
強風 *Gale*	10-15
烈風 *Strong Gale*	15-20 m.p.s.
	20-25 〃
	25-29 〃
颶風 *Hurricane*	29-35 m.p.s.
	35-40
	40〈

明治廿七年三月七日第三種郵便物認可
大正十五年九月十六日發行

發行人 發行所
東京市麹町區元衛町六番地
中央氣象臺

東京市神田區西小川町一丁目六番地
阪壺印刷者合資會社 清華堂 (定價郵稅共金五錢)

天氣圖
WEATHER CHART.

THE CENTRAL METEOROLOGICAL OBSERVATORY OF JAPAN. TOKYO.

午前六時
6a.m. September 15
1926

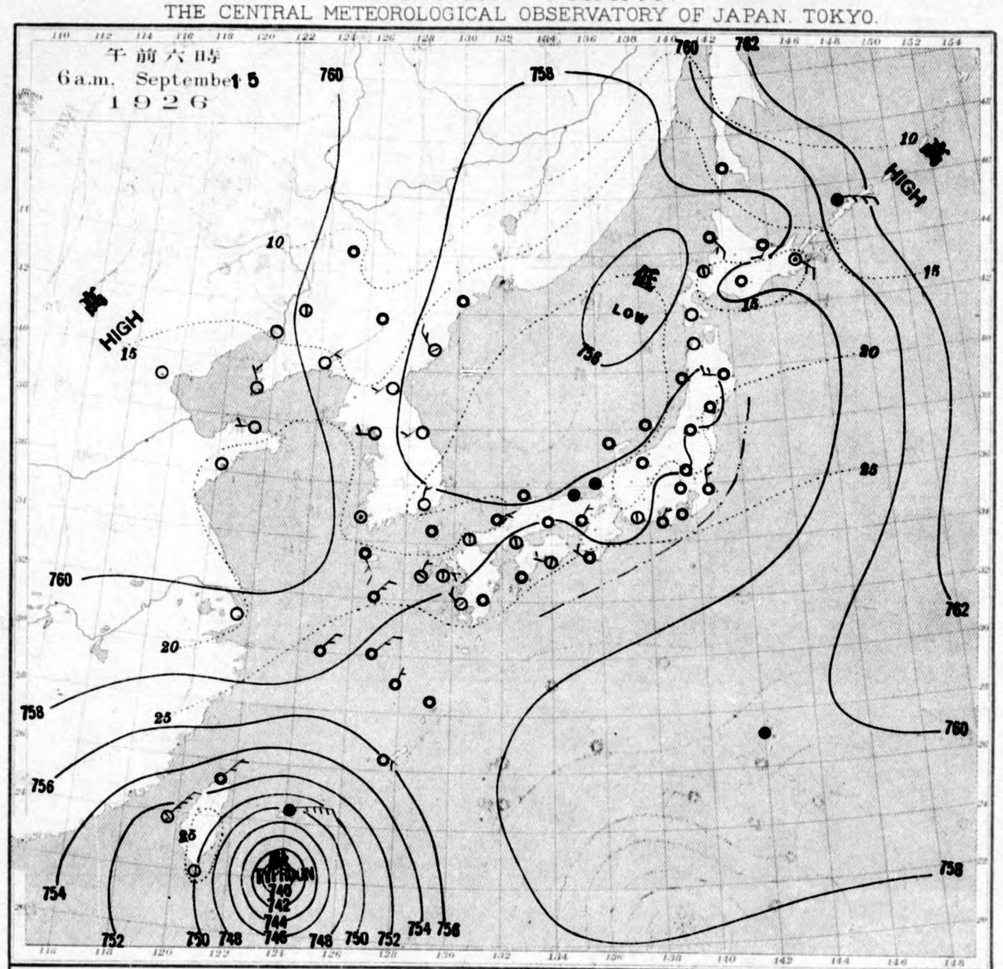

天氣圖第二號ノ八

天氣概況

石垣島南方五十里洋上ニ颱風アリ七回ニ亘リ以下ノ北北西ニ進行スル豫報ナリ尚ホ石垣島ニテハ風雨ノ強イ北東部ハ高氣圧ハ七六一粍以上ニテソノ突端ハ本邦内地ニアリ連ス十島南東沖合ニ高気圧ヲ伸ル勢力アリ北海道南方海上ニハ七五六粍ノ小低気圧アリ當方面ハ概ネ晴天ニテ北陸ト東京阪地方ニ今晩猛烈ナル雷雨ノ發生ヲ見ル九州十六日ハ南方ニ晴天ノ見込

天氣豫報

第一區	南ノ風 曇少雨
第二區	〃 曇
第三區	〃 〃
第四區	南ノ西風 〃
第五區	〃 日晴
第六區	〃 曇少雨
第七區	〃 曇
第八區	南ノ東風 〃
第九區	南ノ西風 〃

WEATHER FORECASTS

I	S-E cloudy with some rain
II	〃 cloudy
III	〃 cloudy
IV	S-W cloudy
V	〃 fair
VI	〃 cloudy with some rain
VII	〃 cloudy
VIII	S-E cloudy
IX	S-W cloudy

東京豫報 TOKYO.

今晩ハ南東風曇ノ一時晴
明十六日ハ北風曇ノ後南ノ東ノ天氣ト見ル

暴風警報

第一ノ風雨注意ヘシ十四日午後八時四十分警戒ス

九月拾四日午前六時各地觀測表

OBSERVATIONS at 6a.m.(135° M.S.T.) September 14 1926

測候所 STATIONS	氣壓 Air Press. mm. 700+	氣温 Air Temp. °C	風向 Wind Direc.	風速 Vel. m/s	雲量 Clouds Amt.	雲形 Form	天氣 Weath.	雨量 Precip. mm. (1)
パラオ Palau	57.9	26.3	-	0	6	KC	be	-
恒春 Kôsyun	54.0	23.0	-	1	10	SK	c	18
臺東 Taitô	54.1	25.4	NW	3	10	SK	c	4
臺南 Tainan	54.1	24.9	-	1	10	SK	c	-
澎湖 Hôko	54.2	26.5	NE	4	7	SK	be	-
臺北 Taihoku	56.4	24.4	E	5	10	SK	c	-
石垣 Isigakizima	55.9	26.8	NE	6	10	SC	c	13
那覇 Naha	58.6	25.7	ESE	3	4	SK	be	4
名瀬 Naze	59.4	25.5	-	1	10	SK	c	8
鹿兒島 Kagosima	60.6	22.4	-	1	1	KH	b	-
宮崎 Miyazaki	60.8	22.6	-	0	2	SK	b	-
熊本 Kumamoto	60.9	22.3	-	1	8	SK	c	1
足摺 Asizuri	60.8	25.4	NNW	2	10	SK	c	-
高知 Kôti	61.0	23.0	-	1	3	K	be	-
室戸 Muroto	61.0	24.4	WNW	4	3	KC	be	-
德島 Tokusima	60.2	23.4	-	1	4	KC	f	-
和歌山 Wakayama	60.9	22.8	E	3	8	SK	c	-
潮岬 Siomisaki	60.5	26.2	WNW	4	6	KH	be	-
大分 Ooita	60.6	22.0	-	0	10	SC	c	-
松山 Matuyama	60.8	24.0	E	2	7	SK	be	-
多度津 Tadotu	60.4	24.4	-	1	10	SK	c	-
廣島 Hirosima	61.2	23.2	-	1	10	SK	c	-
岡山 Okayama	60.7	24.4	-	0	10	SK	c	-
神戸 Kôbe	60.9	25.0	-	1	4	KC	be	-
大阪 Oosaka	60.6	23.9	-	0	4	CK	be	-
京都 Kyôto	61.0	22.3	-	0	10	SK	c	-
八本 Yagi	61.0	20.8	-	1	3	CK	be	-
富江 Tomie	60.6	23.8	N	4	1	CK	b	-
長崎 Nagasaki	60.7	23.2	WNW	3	10	N	t	12
佐賀 Saga	61.3	21.2	-	1	10	N	r	6
福岡 Hukuoka	61.3	22.0	NNE	5	10	KH	t	6
厳原 Ituhara	61.4	18.6	-	0	10	N	c	21
下関 Simonoseki	60.9	22.2	N	2	7	SK	be	24
濱田 Hamada	61.5	21.6	NE	2	10	N	c	105
境 Sakai	60.5	22.6	-	0	10	SK	c	-
宮津 Miyadu	60.5	23.2	-	0	10	SK	c	1
津 Tu	60.4	23.0	-	1	4	C	bc	-
岐阜 Gihu	60.0	22.2	-	1	0	-	b	-
名古屋 Nagoya	60.5	22.3	-	1	6	CK	be	-
濱松 Hamamatu	60.0	22.7	-	0	10	SK	f	-
長津呂 Nagaturo	60.4	24.9	WSW	4	10	SK	c	-
沼津 Numadu	59.5	25.5	WSW	3	10	SK	c	-
横濱 Yokohama	59.6	25.6	-	0	2	SK	b	-
東京 Tôkyo	59.6	23.9	-	0	7	SK	be	-
熊谷 Kumagaya	59.5	23.1	-	0	8	CK	le	-
銚子 Tyôsi	59.9	24.6	SW	7	10	S	c	-
八丈島 Hatidyozima	59.3	23.6	WSW	4	8	S	c	-
父島 Titizima	61.6	25.7	-	1	0	K	b	-
風吹山 Tukubasan	59.9	20.2	WNW	5	3	C	bc	-
高山 Takayama	62.0	18.7	-	0	10	C	f	-
飯田 Iida	62.1	18.1	-	1	10	S	f	-
松本 Matumoto	61.7	17.5	-	0	0	-	b	-
長野 Nagano	60.5	21.6	-	0	3	K	bc	-
甲府 Kôhu	60.3	22.2	-	0	10	SK	c	-
前橋 Maebasi	59 4	23.4	NW	3	4	SC	be	-
宇都宮 Utunomiya	60.1	17.6	-	1	9	C	c	-
福島 Hukusima	59.6	20.5	-	0	3	KC	be	-
飛驒 Hikone	59.3	22.8	-	1	9	KH	t	1
(伊吹山) Ibukisan	60 5	21.4	-	1	3	SK	be	-
福井 Hukui	61.8	17.1	WSW	6	2	SK	b	-
金澤 Kanazawa	60.3	23.0	-	1	10	SK	c	36
特月 Minaduki	60.5	22.7	-	1	10	N	c	12
伏木 Husiki	60.6	20.7	-	1	8	N	c	2
高田 Takata	60.7	22.6	-	0	10	SK	c	28
新潟 Niigata	60.8	22.2	-	1	10	N	c	5
相川 Aikawa	60.7	22.3	NNW	2	10	N	r	14
	60.3	22.1	N	4	10	N	c	3

測候所 STATIONS	氣壓 Air Press. mm. 700+	氣温 Air Temp. °C	風向 Wind Direc.	風速 Vel. m/s	雲量 Clouds Amt.	雲形 Form	天氣 Weath.	雨量 Precip. mm. (1)
山形 Yamagata	60.4	21.6	-	1	10	N	c	4
秋田 Akita	59.7	21.3	-	0	10	N	r	18
水戸 Mito	58.9	20.6	-	1	1	C	b	-
金山 Kanayama	60.1	22.3	-	0	10	SK	c	-
石巻 Isinomaki	59.3	25.1	-	1	10	N	r	-
水澤 Midusawa	59.1	20.8	-	0	10	N	r	40
盛岡 Morioka	60.1	19.7	-	1	10	N	r	11
宮古 Miyako	59.2	19.5	SW	2	10	KH	t	8
青森 Aomori	58.6	20.0	-	0	6	KC	be	4
函館 Hakodate	58.5	20.9	ESE	2	10	S	c	1
寿都 Suttu	57.7	19.0	S	9	10	N	r	-
札幌 Sapporo	58.5	18.2	S	6	10	SK	c	1
羽幌 Haboro	57.3	17.5	SE	5	10	KC	c	5
旭川 Asahigawa	58.9	14.1	-	0	10	SK	c	1
帯廣 Obihiro	61.4	15.6	-	1	10	S	c	6
網走 Abasiri	60.1	14.8	SW	4	10	SC	c	-
釧路 Kusiro	61.0	14.5	SE	3	10	N	r	6
根室 Nemuro	61.6	13.4	ESE	6	10	N	r	10
紗那 Syana	64.0	8.3	E	5	10	N	r	10
大泊 Ootomari	57.5	13.2	E	5	10	N	r	22
敷香 Sikka	63.2	10.7	ENE	11	10	K	r	10
釜山 Husan	61.1	19.2	N	3	10	KC	c	4
濟州島 Saisyûtô	61.4	19.4	SSE	2	10	SK	c	2
木浦 Moppo	61.3	18.5	-	1	2	SK	b	1
仁川 Zinsen	61.2	19.8	-	1	10	SC	c	-
江陵 Köryo	59.9	20.0	SW	3	0	SK	b	-
元山 Gensan	59.9	19.2	WSW	2	10	C	c	-
城津 Zyôsin	59.3	16.9	-	1	4	KC	be	100?
雄基 Yûki	59.1	14.9	E	2	0	SK	b	-
中江鎭 Tyûkôtin	60.4	15.0	W	2	10	S	c	3
龍岩浦 Ryûganpo	60.7	16.6	NNE	2	0	SK	b	-
大連 Dairen	61.3	19.6	WNW	2	0	-	b	-
營口 Yinkow	61.0	17.3	-	1	0	-	b	-
奉天 Mukden	60.4	15.7	-	0	0	-	b	-
長春 Changchun	58.7	14.0	-	1	10	SK	c	-
天津 Tientsin	62.1	17.2	-	1	0	-	b	-
青島 Tsingtau	61.1	20.2	NW	5	10	SC	c	-
上海 Shanghai	61.2	20.6	-	0	9	SK	c	21
多甘島 Rasazima	58.9	27.2	ESE	4	4	KH	be	0-10
大東島 Ooagarizima	58.7	-	E	3	3	SK	be	-

船名 SHIP.	東經 E Long.	北緯 N Lat.	氣壓 Air Pressure 700+	風向 Wind Direc.	風力 (3) Force	天氣 Weath.
Kinsen maru	120	23	56.7	WNW	1	c
Dairen maru	121	36	60.5	WSW	2	bc
Inaba maru	123	27	60.5	E	3	bc
Bandoeng maru	123	28	60.0	NE	4	c
Manrei maru	125	36	61.0	S	1	bc
Tokuzyu maru	129	35	60.2	NE	2	c
Koma maru	130	34	63.3	NNW	3	t
Kagi maru	135	38	60.7	WSW	3	c
Zyuyô maru	141	37	61.0	S	1	f

觀測所 STATIONS	時刻 Time	氣壓 Air Pressure 700+	風向 Wind Direc.	風力 (3) Force	氣温 Air Temp.	天氣 Weather.
Hongkong	11	56.3	N	2	25	overcast
Manila	7	56.6	NE	2	24	overcast
Appari	7	54.2	S	2	24	overcast
Legaspi	7	56.3	-	0	?	fair
Hoilo	7	56.9	N	2	24	overcast
Surigao	7	56.6	-	0	25	fair
Yap	7	55.1	ESE	2	-	overcast
Guam	7	56.0	NE	2	-	overcast

天氣 Weather　晴 Clear b　晴 Fair bc　曇 Cloudy c　雨 Rain r　雪 Snow s　霧 Fog f　雷雨 Thunderstorm t

記號 Notation

九月拾參日午后六時各地觀測表

OBSERVATIONS at 6p.m.(135° M.S.T.) September 1926

測候所 STATIONS	氣壓 Air Press. mm. 700+	氣温 Air Temp. °C	風向 Wind Direc.	風速 Vel. m/s	雲量 Clouds Amt.	雲形 Form	天氣 Weath.	雨量 Precip. mm. (2)
パラオ Palau	57.2	27.9	-	0	10	SC	c	-
恒春 Kôsyun	55.8	24.8	NNE	4	10	SK	c	18
澎湖 Hôko	56.0	29.5	N	3	4	SK	bc	-
臺北 Taihoku	56.3	29.6	E	7	8	CS	c	-
石垣 Isigakizima	57.9	24.8	ENE	3	10	N	r	9
那覇 Naha	59.3	28.6	ENE	4	10	C	c	-
名瀬 Naze	59.6	29.8	SSE	2	8	SK	c	-
鹿兒島 Kagosima	60.3	29.6	WNW	2	4	KN	bc	-
宮崎 Miyazaki	59.9	29.2	SSE	3	7	K	bc	-
熊本 Kumamoto	60.6	28.5	-	1	0	K	b	-
足摺 Asizuri	60.7	27.5	SW	4	8	SK	c	-
高知 Kôti	61.1	28.1	SSE	2	7	SK	bc	-
室戸 Muroto	61.1	26.2	WSW	4	8	SK	c	-
和歌山 Wakayama	60.4	28.2	SW	3	1	SK	b	-
潮岬 Siomisaki	60.7	26.7	W	3	2	SK	b	-
大分 Ooita	59.8	29.9	-	0	10	SK	c	-
松山 Matuyama	60.0	27.5	NW	3	4	SK	bc	-
多度津 Tadotu	59.7	29.4	W	3	9	SK	c	-
廣島 Hirosima	60.0	28.9	WSW	2	6	KN	bc	-
岡山 Okayama	59.8	29.0	SE	3	2	K	b	-
大阪 Oosaka	60.1	28.5	W	5	0	-	b	-
富江 Tomie	60.5	27.0	-	1	3	CK	bc	-
長崎 Nagasaki	60.4	26.7	SW	3	9	SK	c	-
福岡 Hukuoka	60.7	24.2	NNE	2	8	SK	c	-
厳原 Ituhara	61.5	21.5	-	1	10	N	r	3
下関 Simonoseki	60.5	24.6	-	1	6	SK	bc	24
濱田 Hamada	61.4	22.6	-	1	10	N	c	3
境 Sakai	60.4	24.7	NW	4	10	SK	c	-
宮津 Miyadu	59.9	27.2	WSW	3	10	SK	c	-
名古屋 Nagoya	60.0	27.2	SE	3	0	K	b	-
濱松 Hamamatu	60.1	26.2	WSW	4	0	-	b	-
長津呂 Nagaturo	60.4	26.1	WNW	4	6	SK	bc	-
横濱 Yokohama	59.2	26.5	SE	2	3	K	bc	-
東京 Tôkyo	59.5	26.5	SSE	3	1	C	b	-
銚子 Tyôsi	59.4	24.6	SW	5	7	C	bc	-
八丈島 Hatidyozima	61.3	27.8	-	1	1	SK	b	-
父島 Titizima	60.4	22.0	ESE	7	6	S	bc	-
筑波山 Tukubasan	60.0	26.1	-	0	3	K	bc	-
長野 Nagano	59.2	26.2	NNW	3	9	SK	c	-
甲府 Kôhu	58.9	27.4	N	3	0	K	b	-
前橋 Maebasi	59.4	27.4	-	1	2	SK	b	-
宇都宮 Utunomiya	59.7	27.4	-	1	8	KN	c	-
福島 Hukusima	59.0	26.4	-	0	1	K	b	-
(伊吹山) Ibukisan	61.7	19.1	SW	4	4	SK	bc	-
福井 Hukui	59.6	28.5	N	2	1	K	b	-
特月 Minaduki	59.8	25.5	SW	3	7	CK	bc	-
新潟 Niigata	60.9	26.8	-	0	0	SK	b	-
相川 Aikawa	59.8	25.5	-	0	10	N	c	-
秋田 Akita	59.8	24.4	-	0	10	SK	c	-
石巻 Isinomaki	59.6	26.4	NW	2	2	SK	b	-
盛岡 Morioka	67.3↑	24.1	-	1	4	CK	bc	-
宮古 Miyako	58.4	23.0	NNE	2	2	KC	b	-
青森 Aomori	59.3	23.7	WNW	2	6	SC	bc	-
函館 Hakodate	59.2	23.1	WSW	3	4	SK	bc	1
札幌 Sapporo	58.2	19.7	SE	2	10	SK	c	1
旭川 Asahigawa	57.9	19.0	-	0	10	N	r	-
帯廣 Obihiro	61.4	15.4	S	2	10	S	c	-
網走 Abasiri	60.1	16.2	SSW	7	10	SC	c	-
根室 Nemuro	61.0	13.1	ESE	8	10	N	r	3
紗那 Syana	64.6	10.4	ESE	6	10	SK	c	-
大泊 Ootomari	60.7	13.0	E	7	10	N	r	4
敷香 Sikka	65.9	13.0	ESE	5	10	S	c	-
釜山 Husan	60.9	21.0	N	2	10	KC	c	4
濟州島 Saisyûtô	60.9	21.6	ESE	3	10	SK	c	-
木浦 Moppo	60.0	22.6	NE	3	10	C	c	-
仁川 Zinsen	60.3	24.4	WSW	3	8	SK	bc	-

地名 STATIONS	午前六時 6am. 氣壓 Air Pressure 700+	風向 Wind Direc.	風力 Force	氣温 Temp.	雨量 Precip.	天氣 Weather	正午 NOON 氣壓 Air Pressure 700+	風向 Wind Direc.	風力 Force	氣温 Temp.	雨量 Precip.	天氣 Weather
漢口 Hankow	60.5	-	0	24	-	b	62.8	-	0	29	-	b
芝罘 Chefoo	59.9	SW	2	21	-	b	61.0	SW	2	28	-	b

船名 SHIP.	東經 E Long.	北緯 N Lat.	氣壓 Air Pressure 700+	風向 Wind Direc.	風力 Force	天氣 Weath.
Belfast maru	147	36	58.9	W	2	bc
Dairen maru	122	38	60.0	W	2	bc
Indus maru	131	31	63.0	SSE	3	bc
Nanrei maru	123	37	60.2	S	2	b
Sunosaki maru	143	53	65.9	SSE	3	c
Keelung maru	126	25	60.5	E	5	c
Genmei maru	126	27	55.9	SE	3	b
Kinkazan maru	150	44	66.1	SE	2	c
Nagasaki maru	124	31	59.7	NNE	4	c
Kasado maru	127	31	57.2	SSW	3	bc
Bandoeng maru	121	27	58.9	NE	3	bc
Kinsen maru	121	22	58.4	NNE	4	c
Anyô maru	149	33	63.5	W	3	bc
Konan maru	123	24	56.9	SE	4	r
Morioka maru	124	27	58.9	E	3	bc

觀測所 STATIONS	時刻 Time	氣壓 Air Pressure 700+	風向 Wind Direc.	風力 (3) Force	氣温 Air Temp.	天氣 Weather
Hongkong	17	56.6	E	4	25	rain
Manila	15	55.1	SW	4	30	overcast
Appari	15	54.8	W	2	30	overcast
Legaspi	15	53.9	SW	4	30	overcast
Hoilo	15	55.1	S	4	30	rain
Surigao	15	54.3	SSE	4	30	overcast
Masan	15	55.1	S	1	30	overcast
Guam	15	56.0	NW	1	-	overcast
Wladiwostock	7	57.4	-	0	-	-
Tchita	7	56.6	-	0	-	-
Blagovestchensk	7	56.4	NE	2	-	-
Manchuria	7	60.5	NW	4	-	-
Tsitsihar	7	53.6	N	4	-	-
Harbin	7	54.3	SW	3	-	-
Khabarovsk	7	57.5	SE	2	-	-
Olga	7	57.7	-	0	-	-
Wladiwostock	13	56.8	S	2	-	-
Harbin	13	54.5	W	5	-	-
Tsitsihar	13	54.8	N	4	-	-
Nikolaievsk (?)	13	64.3	SE	4	-	-

午前六時ノ雨量ハ前廿四時間ノ總量ニシテ (1) in the preceding 24 hours.
午后六時ノ雨量ハ前六時間ノ總量ナリ (2) in the preceding 6 hours.
外國及船舶ノ風力ハビューホト階級ニシテ (3) in Beaufort's scale.
漢口、芝罘ノ風力ハ六階級ナリ (4) in the Land scale (0~6)

Notes

天氣圖
WEATHER CHART.
THE CENTRAL METEOROLOGICAL OBSERVATORY OF JAPAN. TOKYO.

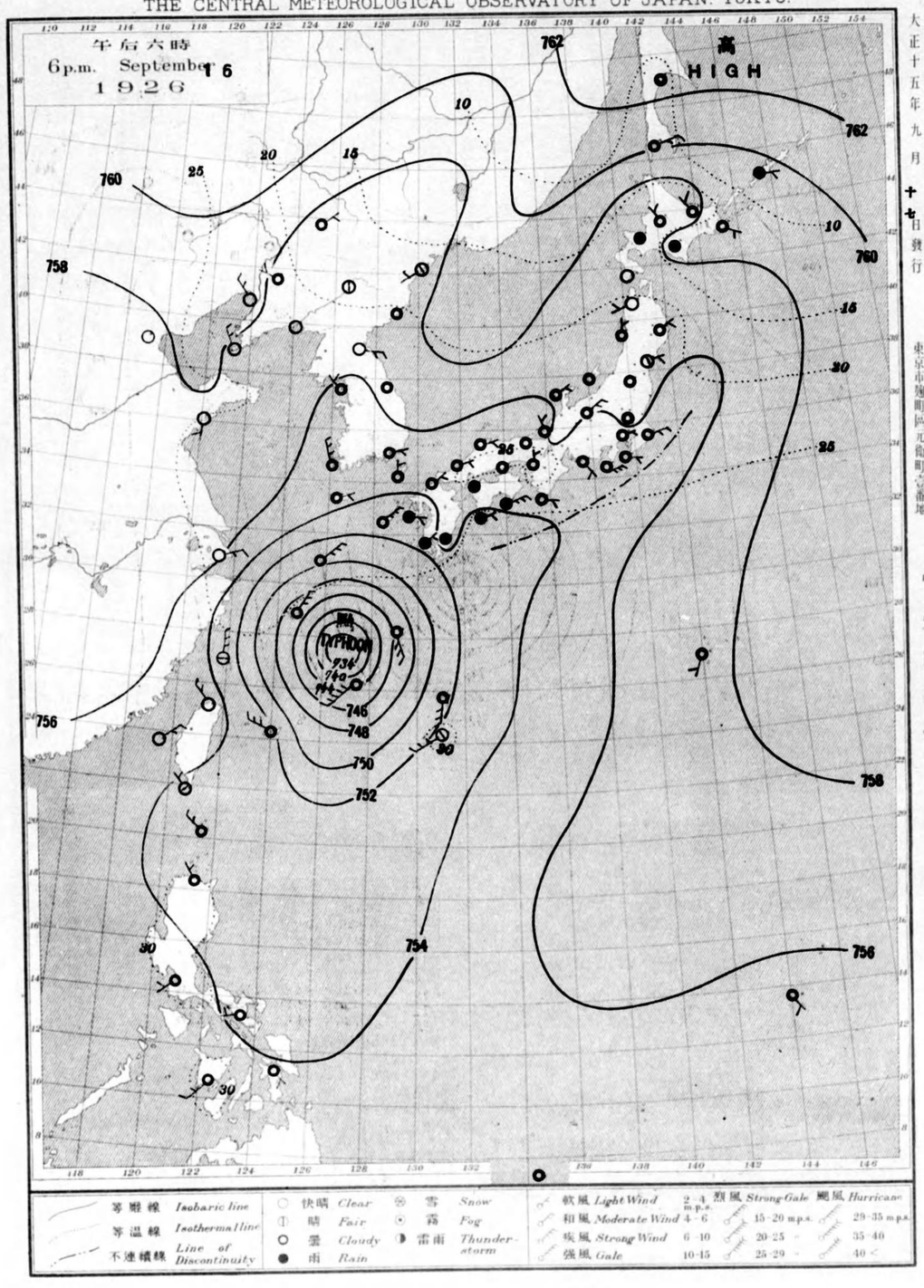

等壓線 Isobaric line	○ 快晴 Clear	⊗ 雪 Snow	軟風 Light Wind 2-4 m.p.s.	烈風 Strong Gale	颶風 Hurricane
等温線 Isothermal line	◐ 晴 Fair	⊙ 霧 Fog	和風 Moderate Wind 4-6	15-20 m.p.s.	29-35 m.p.s.
不連續線 Line of Discontinuity	○ 曇 Cloudy	◑ 雷雨 Thunderstorm	疾風 Strong Wind 6-10	20-25	35-40
	● 雨 Rain		強風 Gale 10-15	25-29	40 <

明治廿七年三月七日第三種郵便物認可
大正十五年九月十七日發行
發行人 發行所
東京市麹町區元衛町壹番地
中央氣象臺
東京市神田區西小川町一丁目六番地
販賣印刷者合資會社 清華堂（定價郵稅共金五錢）

天氣圖
WEATHER CHART.
THE CENTRAL METEOROLOGICAL OBSERVATORY OF JAPAN. TOKYO.

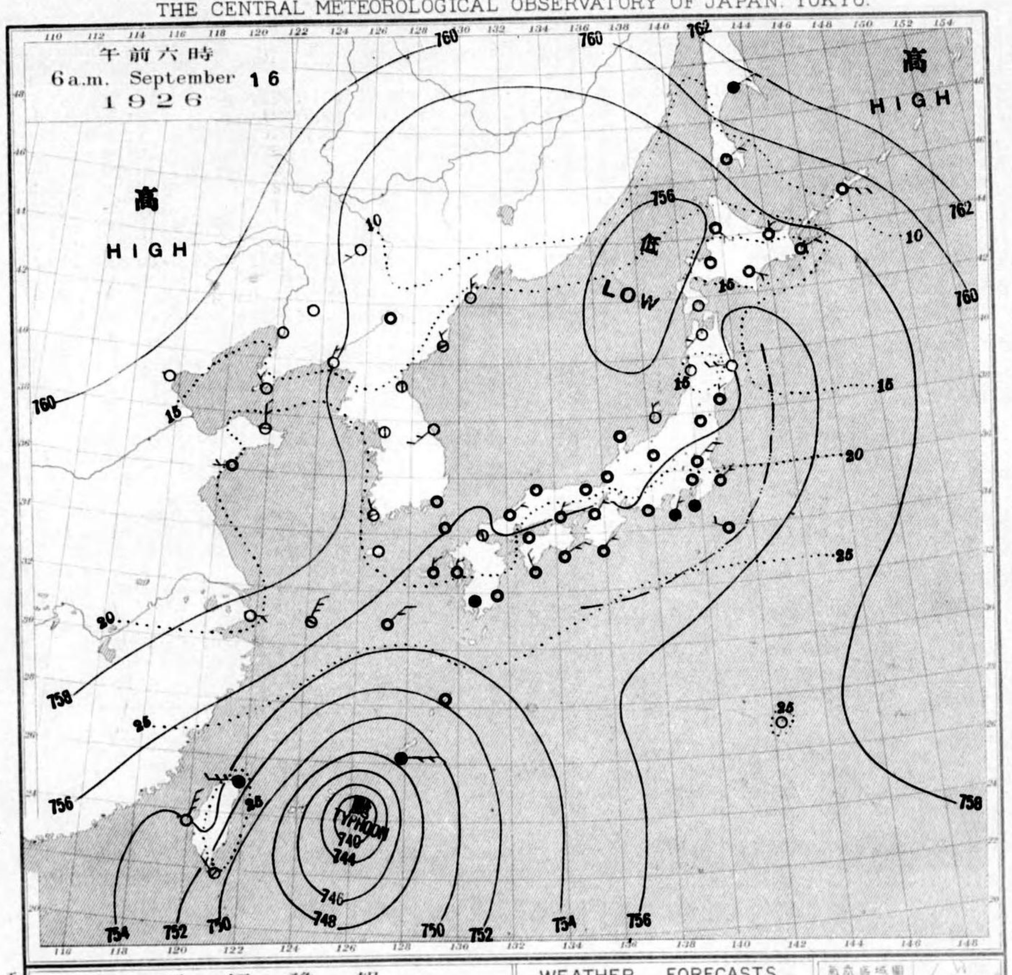

天氣圖第二五九號

天氣豫報

第一區	北ヵ至西ノ風	天氣良ケナル
第二區	仝	雨后曇
第三區	仝	仝
第四區	仝	仝
第五區	南ヵ至西ノ風	曇少雨
第六區	南ヵ至東ノ風	雨
第七區	仝	曇少雨
第八區	仝	仝
第九區	仝	仝

WEATHER FORECASTS

I	N-W	Improving
II	〃	rain, cloudy later
III	〃	〃
IV	〃	〃
V	S-W	cloudy with some rain
VI	S-E	rain
VII	〃	cloudy with some rain
VIII	〃	〃
IX	〃	〃

天氣概況

石垣島附近洋上ノ颱風ハ七三大粍以下ニテ北北東ノ進路ヲトルラシク沖縄島ニテモ風雨ニナツタ高気圧ハ北支那ト「オホーツク」海トニ在リ何レモ七六〇粍前后ナリ宮古沖ヨリ潮岬ヲ連ヌル本州南東海上ニハ気圧ノ谷間アリ本州、四國、九州ノ殆ンド全部ハ曇天トナリ僅カニ奥羽地方ノミガ晴天デアル。朝鮮、滿洲ハ晴天ノ所多ク気温モ低下シテ来タ。台湾ハ晴曇半々ナリ

東京豫報 TOKYO.

今晩ハ東寄リノ風曇一時晴
明十七日ハ南東ノ風曇リ勝チ小雨モイクラカアル
暴風警報
第二、四区風雨強カルベシ十六日午前八時ニ十分警戒ス

九月拾五日午前六時各地觀測表

OBSERVATIONS at 6a.m. (135° M.S.T.) September 15 1926

測候所 STATIONS	氣壓 Air Press. mm. 700+	氣温 Air Temp. ℃	風向 Wind Direc.	風速 Wind Vel. m/s	雲量 Clouds Amt.	雲形 Clouds Form	天氣 Weath.	雨量 Precip. mm. (1)
パラオ Palau	56.5	25.8	-	0	3	CK	bc	5
恒春 Kôsyun	50.2	24.4	-	0	6	SK	bc	-
臺東 Taitô	50.0	23.4	-	1	10	SK	c	40
臺南 Tainan	50.8	25.3	-	0	7	SK	bc	-
澎湖 Hôko	51.4	27.1	NE	10	7	SK	bc	-
臺北 Taihoku	52.3	26.1	NE	4	10	SK	c	7
石垣 Isigakizima	48.1	25.8	E	16	10	N	r	30
那覇 Naha	56.0	25.4	ESE	3	10	SK	c	23
名瀬 Naze	56.3	24.2	-	0	9	SK	c	5
鹿兒島 Kagosima	57.6	22.4	NW	2	4	KC	bc	-
宮崎 Miyazaki	57.0	22.5	-	1	10	SK	c	-
熊本 Kumamoto	58.0	22.6	-	0	10	SK	c	7
足摺 Asizuri	57.5	24.5	-	1	10	SK	c	9
高知 Kôti	57.3	21.9	WSW	2	1	SK	b	-
室戸 Muroto	57.6	24.1	WNW	2	7	KN	bc	-
徳島 Tokusima	57.5	21.9	W	2	1	KC	b	13
和歌山 Wakayama	57.8	22.4	E	3	8	SK	c	6
潮岬 Siomisaki	57.2	25.7	NW	3	10	KN	c	1
大分 Ooita	57.8	21.8	-	0	0	-	b	-
松山 Matuyama	57.9	23.5	-	1	4	SK	bc	-
多度津 Tadotu	57.5	24.6	WNW	3	10	N	c	15
廣島 Hirosima	58.2	20.8	NNE	2	10	KC	c	4
岡山 Okayama	57.7	23.5	-	1	9	SK	c	-
神戸 Kôbe	58.0	21.0	-	1	10	SK	r	40
大阪 Oosaka	57.6	21.3	NE	2	10	CS	c	53
京都 Kyôto	58.0	20.5	-	1	10	SK	c	38
八木 Yagi	58.7	21.3	NNW	2	10	KN	t	2
富江 Tomie	58.1	23.0	NE	3	6	KC	bc	-
長崎 Nagasaki	58.1	21.7	E	3	3	KC	bc	-
佐賀 Saga	58.3	21.0	-	0	2	KC	b	27
福岡 Hukuoka	58.5	19.5	-	1	8	KC	c	3
厳原 Itihara	58.5	16.7	-	1	9	KC	c	-
下関 Simonoseki	58.4	21.0	-	1	7	SK	bc	6
濱田 Hamada	58.6	18.7	ENE	2	10	CK	c	7
境 Sakai	57.6	20.2	-	0	10	KC	c	1
宮津 Miyadu	58.2	21.6	-	1	10	N	r	7
津 Tu	58.1	21.2	WSW	2	9	CK	c	12
岐阜 Gihu	58.0	22.2	NW	3	10	N	t	4
名古屋 Nagoya	58.4	21.7	NW	3	10	KN	c	-
濱松 Hamamatu	57.4	22.8	-	1	7	KC	bc	-
長津呂 Nagaturo	57.7	23.7	NE	2	10	CK	c	-
沼津 Numadu	57.0	22.3	-	1	4	CK	bc	-
横濱 Yokohama	57.9	23.4	NE	4	10	SK	c	18
東京 Tokyo	57.7	22.5	-	1	10	SK	c	-
熊谷 Kumagaya	57.7	21.8	-	0	10	KC	c	16
布良 Mera	57.3	23.6	-	1	9	KC	c	-
銚子 Tyôsi	57.1	22.6	N	5	10	S	c	-
八丈島 Hatidyozima								
父島 Titizima	59.3	25.3	-	1	10	N	r	5
鹿児島 Tukubasan	58.7	17.6	NE	4	10	S	f	3
高山 Takayama	58.9	18.0	-	1	10	N	r	14
飯田 Iida	58.5	19.1	-	0	10	S	f	-
松本 Matumoto	58.7	18.3	-	0	10	N	-	11
長野 Nagano	58.3	17.0	-	0	10	SK	c	7
甲府 Kôhu	57.8	22.0	-	1	10	SK	c	-
前橋 Maebasi	57.7	21.2	WNW	2	10	N	t	32
足尾 Asio	58.3	17.5	-	0	10	N	r	9
宇都宮 Utunomiya	58.1	19.6	-	0	10	SK	c	21
福島 Hukusima	57.9	19.5	-	0	10	N	c	12
彦根 Hikone	58.3	20.7	-	1	10	KN	t	29
伊吹山 Ibukisan	59.8	13.9	SW	5	10	N	t	29
福井 Hukui	58.1	22.0	-	0	10	N	r	24
金澤 Kanazawa	57.4	21.4	-	1	10	N	r	26
岐阜 Minaduki	57.6	21.0	-	1	10	SK	c	3
伏木 Husiki	57.6	21.0	-	1	10	SK	t	27
高田 Takata	57.9	19.9	-	1	10	N	r	8
新潟 Niigata	58.2	20.4	-	0	10	N	c	17
相川 Aikawa	57.7	20.4	-	1	10	SK	c	6
山形 Yamagata	58.3	19.0	-	0	10	N	r	4
秋田 Akita	57.9	17.6	-	1	9	C	c	-
水戸 Mito	57.4	21.2	-	1	10	S	c	1
金山 Kanayama	58.2	20.5	-	1	10	S	c	9
石巻 Isinomaki	58.1	20.0	-	0	10	SK	c	18
水澤 Midusawa	58.2	18.9	-	0	10	KC	c	4
盛岡 Morioka	58.1	17.3	-	1	10	KC	c	1
宮古 Miyako	57.5	17.9	W	4	10	SK	c	3
青森 Aomori	57.7	16.1	-	1	1	C	b	-
函館 Hakodate	57.9	15.2	-	0	1	C	b	1
寿都 Suttu	56.9	18.6	S	6	9	SK	c	4
札幌 Sapporo	57.5	14.5	-	1	4	CK	bc	10
羽幌 Haboro	57.2	17.0	SE	4	10	N	c	-
旭川 Asahigawa	57.4	15.4	-	1	10	S	f	15
帯広 Obihiro	58.6	14.8	-	1	10	SC	c	2
網走 Abasiri	57.6	15.7	SSW	2	10	S	c	2
釧路 Kusiro	57.7	14.1	N	2	10	S	f	3
根室 Nemuro	58.2	14.4	SE	4	10	S	f	13
帯広 Syana	61.1	11.5	ESE	7	10	N	r	3
大泊 Ootomari	58.1	14.5	-	0	10	S	c	28
歌香 Sikka	60.9	12.0	ESE	7	10	N	r	28
釜山 Husan	58.3	20.9	NNE	2	10	C	c	-
濟州島 Saisyûtô	58.4	15.1	SSE	4	10	CS	c	-
木浦 Moppo	58.6	18.7	-	1	10	S	f	-
仁川 Zinsen	59.1	17.0	W	2	0	SC	b	-
江陵 Kôryô	57.5	18.6	WSW	3	0	SK	b	-
元山 Gensan	58.2	16.8	WSW	2	0	-	b	-
咸興 Zyôsin	57.9	16.4	NW	4	7	SK	bc	-
雄基 Yûki	57.7	17.0	-	1	9	C	c	2
中江鎮 Tyûkôtin	59.4	13.9	-	1	10	S	c	9
龍岩浦 Ryuganpo	59.5	16.0	NE	2	0	SK	b	-
大連 Dairen	60.7	18.5	NNW	2	0	-	b	-
營口 Yinkow	60.2	14.4	-	1	0	SK	b	-
奉天 Mukden	59.6	13.5	-	0	7	SK	bc	-
長春 Changchun	59.6	11.7	-	1	10	KC	c	1
天津 Tientsin	60.3	16.8	-	1	0	-	b	-
青島 Tsingtau	60.1	21.3	-	0	1	C	b	-
上海 Shanghai	59.0	18.8	-	0	0	KC	b	-
三亞島 Rasazima	56.7	27.9	SSE	3	6	N	bc	-
大東島 Oagarizima	59.1	-	ENE	4	9	C	c	0-10

船名 SHIP.	東經 'E Long.	北緯 'N Lat.	氣壓 Air Pressure 700+	風向 Wind Direc.	風力 (3) Force	天氣 Weath.
Yamagata maru	129	34	57.9	NNW	2	c
Miikesan maru	142	40	57.4	SSE	2	c
Belfast maru	140	35	54.9	WNW	1	c
Morioka maru	127	32	57.2	NE	5	c
NYK. Taiyô m.	148	35	59.2	SSW	3	bc
Inaba maru	127	31	58.7	NNE	4	c
Kinsen maru	121	25	54.4	NNE	6	c
Tokusyu maru	130	35	58.7	NNW	2	bc
Konan maru	128	29	58.2	NNE	3	c
Bandoerg maru	125	30	58.2	NE	5	c

觀測所 STATIONS	時刻 Time	氣壓 Air Pressure 700+	風向 Wind Direc.	風力 (3) Force	氣温 Air Temp.	天氣 Weather.
Hongkong	11	54.8	SW	2	26	fair
Manila	7	55.1	ENE	1	24	overcast
Appari	7	53.3	SSE	2	25	overcast
Legaspi	7	55.1	-	0	25	overcast
Hoilo	7	56.3	NW	1	25	overcast
Surigao	7	56.0	°S	1	24	overcast
Yap	7	55.7	E	2	-	overcast
Guam	7	55.1	NNE	1	-	fair
Basco	7	51.5	WSW	4	28	overcast

天氣 Weather　快晴 Clear　晴 Fair　曇 Cloudy　雨 Rain　雪 Snow　霧 Fog　雷雨 Thunderstorm

記號 Notation　b　bc　c　r　s　f　t

九月拾四日午后六時各地觀測表

OBSERVATIONS at 6p.m. (135° M.S.T.) September 14 1926

測候所 STATIONS	氣壓 Air Press. mm. 700+	氣温 Air Temp. ℃	風向 Wind Direc.	風速 Wind Vel. m/s	雲量 Clouds Amt.	雲形 Clouds Form	天氣 Weath.	雨量 Precip. mm. (2)
パラオ Palau								
恒春 Kôsyun	52.0	25.3	ENE	2	10	SK	c	-
澎湖 Hôko	51.6	28.5	NE	10	10	SK	c	-
臺北 Taihoku	54.3	24.6	ENE	6	10	SK	c	5
石垣 Isigakizima	52.6	25.8	ENE	8	10	SC	c	5
那覇 Naha	57.3	26.1	ENE	2	10	SK	c	23
名瀬 Naze	57.8	28.9	-	1	10	CS	c	-
鹿兒島 Kagosima	58.5	28.3	-	0	9	KC	c	-
宮崎 Miyazaki	58.6	27.3	SSW	2	10	CK	c	-
熊本 Kumamoto	59.1	27.4	-	1	7	SK	bc	-
足摺 Asizuri	58.3	27.4	SW	4	10	CK	c	-
高知 Kôti	58.5	27.4	-	1	3	K	bc	-
室戸 Muroto	58.6	25.4	W	3	9	SK	c	-
和歌山 Wakayama	58.2	28.1	SW	4	2	C	b	-
潮岬 Siomisaki	57.9	26.7	WNW	4	7	KC	bc	-
大分 Ooita	58.2	26.1	NE	2	7	KN	bc	-
松山 Matuyama	58.4	26.1	-	1	4	SK	bc	-
多度津 Tadotu	58.0	28.2	-	1	9	KC	c	-
廣島 Hirosima	58.4	26.5	-	1	7	CK	bc	-
岡山 Okayama	57.7	28.0	SW	2	4	KN	bc	-
大阪 Oosaka	57.9	28.4	W	3	8	CS	c	-
富江 Tomie	59.0	24.8	NNW	4	7	CK	bc	-
長崎 Nagasaki	58.8	25.4	WSW	2	7	SK	bc	-
福岡 Hukuoka	59.3	24.4	-	1	10	SK	c	1
厳原 Itihara	59.4	22.1	NW	2	4	KC	bc	-
下関 Simonoseki	58.8	23.8	NW	3	10	SK	c	-
濱田 Hamada	59.3	23.0	-	0	10	SK	c	-
境 Sakai	58.5	22.6	NNW	3	10	N	c	-
宮津 Miyadu	58.9	23.5	-	1	10	N	c	-
名古屋 Nagoya	58.2	27.5	-	1	10	SC	c	-
濱松 Hamamatu	57.8	25.8	W	4	4	SK	bc	-
長津呂 Nagaturo	57.8	25.3	WSW	4	10	SK	c	-
横濱 Yokohama	56.8	26.7	SE	3	10	KC	c	-
東京 Tokyo	57.2	26.1	S	3	10	SK	c	-
布良 Mera	57.2	25.5	SSW	9	10	KC	c	-
銚子 Tyôsi	57.6	24.8	SSW	5	7	SK	bc	-
八丈島 Hatidyozima								
父島 Titizima	59.9	28.1	-	0	1	SK	b	-
鹿児島 Tukubasan	58.7	18.6	ENE	11	9	KN	c	1
高山 Takayama	58.7	22.0	-	0	8	K	c	-
長野 Nagano	58.5	21.8	-	0	1	SK	b	-
甲府 Kôhu	56.8	26.5	WNW	2	6	SK	bc	-
前橋 Maebasi	57.6	22.0	NW	2	6	SK	bc	30
宇都宮 Utunomiya	59.1	22.0	-	1	10	KN	t	21
福島 Hukusima	58.1	24.0	-	0	10	K	c	-
伊吹山 Ibukisan	60.6	16.1	W	16	10	N	t	5
福井 Hukui	58.7	24.8	NW	2	0	SK	b	-
金澤 Kanazawa	58.6	21.2	-	0	10	SK	c	-
岐阜 Minaduki	59.0	21.2	-	0	10	N	c	5
新潟 Niigata	58.4	20.9	-	1	10	C	c	-
相川 Aikawa								
秋田 Akita	58.6	23.0	-	0	10	SK	c	-
石巻 Isinomaki	58.4	21.5	NNW	2	10	SK	c	-
盛岡 Morioka	58.0	20.9	-	1	10	KC	c	-
宮古 Miyako	57.8	21.5	-	0	10	SK	c	-
青森 Aomori	58.1	23.2	SSW	2	10	CS	c	-
函館 Hakodate	57.9	22.8	WNW	4	10	CS	c	-
札幌 Sapporo	57.9	19.0	SE	2	10	N	r	9
旭川 Asahigawa	57.2	19.4	-	1	10	N	c	15
帯広 Obihiro	59.6	16.4	-	1	10	S	c	2
網走 Abasiri	58.4	17.0	SW	4	10	S	c	-
根室 Nemuro	59.1	13.7	ESE	7	10	S	f	-
帯広 Syana	62.4	10.6	SE	7	10	SK	c	1
大泊 Ootomari	57.2	14.7	E	3	10	N	r	26
歌香 Sikka	61.7	11.6	ESE	9	10	N	r	11
釜山 Husan	58.9	23.7	-	1	4	C	bc	-
濟州島 Saisyûtô	59.7	23.8	NNE	2	10	KC	c	-
木浦 Moppo	59.3	23.9	WNW	3	10	C	c	-
仁川 Zinsen	58.9	23.9	WSW	4	0	K	b	-

地名 STATIONS	午前六時 6am. 氣壓 Air Pressure 700+	風向 Wind Direc.	風力 Force	氣温 Temp.	雨量 Precip.	天氣 Weather.	正午 NOON 氣壓 Air Pressure 700+	風向 Wind Direc.	風力 Force	氣温 Temp.	雨量 Precip.	天氣 Weather.
漢口 Hankow	60.9	-	1	23	-	b	61.6	-	1	29		b
芝罘 Chefoo	61.3	SW	1	19	-	b	62.1	N	1	25		b

船名 SHIP.	東經 'E Long.	北緯 'N Lat.	氣壓 Air Pressure 700+	風向 Wind Direc.	風力 (3) Force	天氣 Weath.
Sakaki maru	122	32	60.5	NE	3	bc
Tenty6 maru	122	38	54.4	NW	2	bc
Bandeng maru	124	29	58.9	NE	4	r
Hongkong maru	124	36	61.0	W	1	bc
Inaba maru	125	29	59.5	ENE	3	c
Konan maru	126	27	55.9	SSE	4	r
Gemmei maru	129	30	55.4	E	3	c
Taigi maru	129	28	57.9	SSW	1	c
Kinkasan maru	146	42	62.0	ESE	2	f

觀測所 STATIONS	時刻 Time	氣壓 Air Pressure 700+	風向 Wind Direc.	風力 (3) Force	氣温 Air Temp.	天氣 Weather.
Hongkong	17	55.7	W	2	29	overcast
Manila	15	55.1	SW	4	30	overcast
Appari	15	53.3	S	2	30	overcast
Legaspi	15	53.9	SW	4	34	overcast
Hoilo	15	55.4	S	4	33	overcast
Surigao	15	54.8	E	2	30	overcast
Basco	15	51.5	W	4	27	overcast
Guam	15	55.1	NE	2		overcast
Wladiwostock	7	56.6	W	2	-	-
Tohita	7	67.8	-	0	-	-
Blagovestchensk	7	58.4	N	4	-	
Manchuria	7	66.9	-	0	-	-
Tsitsihar	7	59.7	N	4	-	-
Harbin	7	59.1	W	2	-	-
Khabarovsk	7	55.8	-	0	-	-
Olga	7	57.6	-	0	-	-
Wladiwostock	13	57.9	-	0	-	-
Harbin	13	58.7	NW	3	-	-
Nikolaievsk	13	63.0	SE	5	-	-

凡例 Notes

(1) in the preceding 24 hours.
(2) in the preceding 6 hours.
(3) in Beaufort's scale.
(4) in the Land scale (0–6).

天氣圖
WEATHER CHART.

THE CENTRAL METEOROLOGICAL OBSERVATORY OF JAPAN. TOKYO.

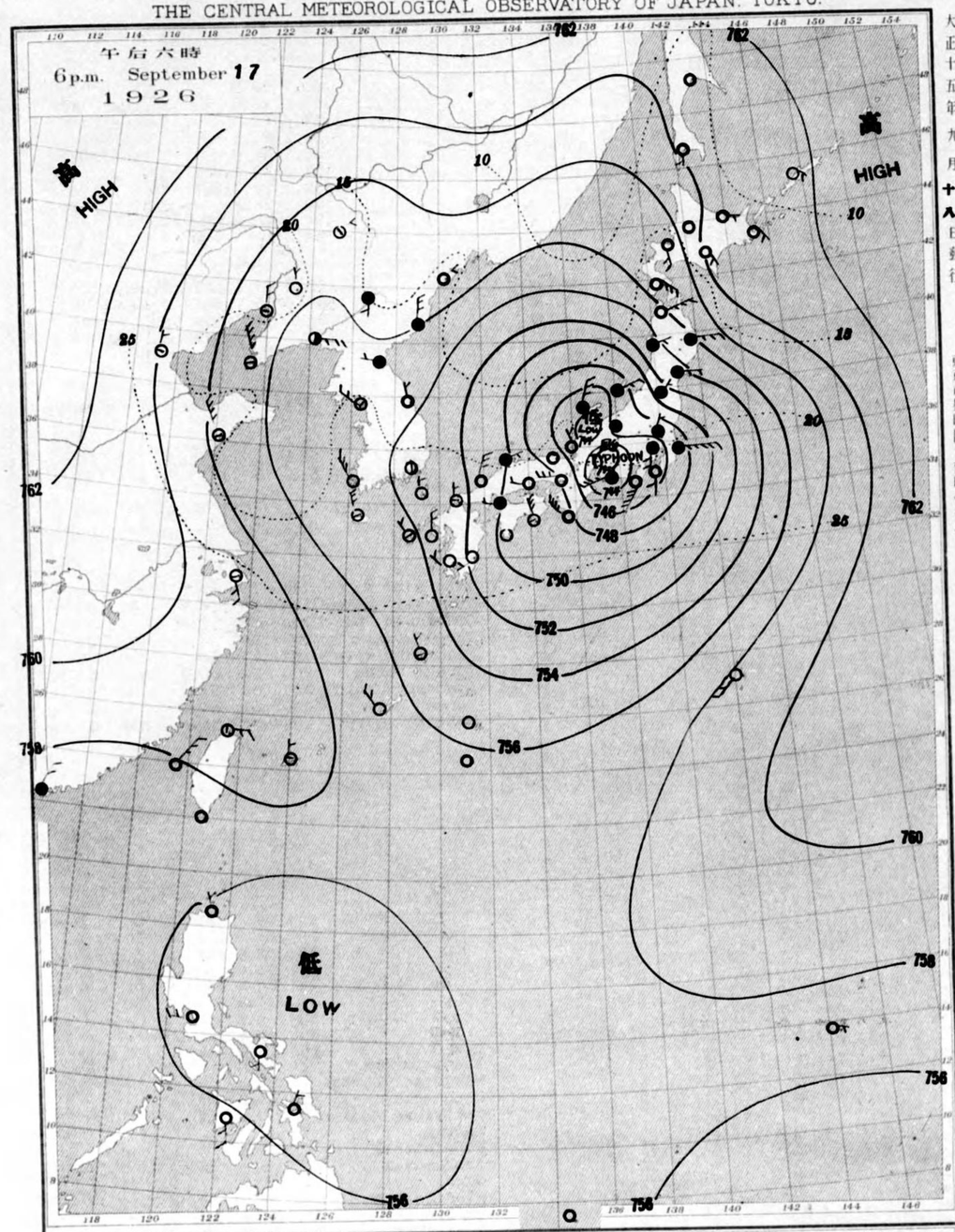

明治廿七年三月七日第三種郵便物認可
大正十五年九月十八日發行

發行人 發行所
東京市麹町區丸衛町壹番地
中央氣象臺

東京市神田區西小川町一丁目六番地
取次印刷者合資會社 清華堂(定價 郵稅共金五錢)

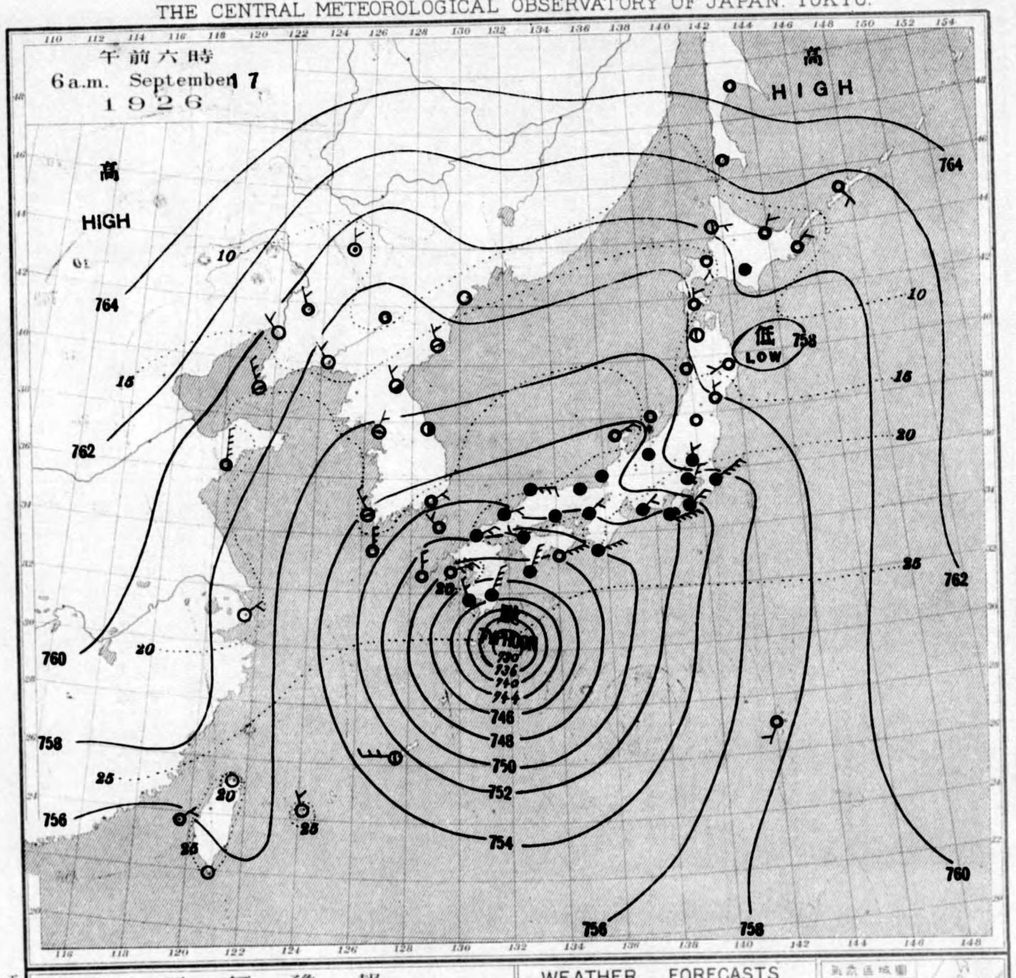

天氣圖第二六〇號

天氣豫報

第一區	北乃至西ノ風	晴
第二區	仝	天氣良クナル
第三區	仝	仝
第四區	仝	仝
第五區	仝	仝
第六區	仝	曇少雨
第七區	仝	仝
第八區	北乃至東ノ風	仝
第九區	北乃至西ノ風	曇

WEATHER FORECASTS

I	N-W	fair
II	N-W	Improving
III	N-W	Improving
IV	N-W	Improving
V	N-W	Improving
VI	N-W	cloudy with some rain
VII	E-W	cloudy with some rain
VIII	S-E	cloudy with some rain
IX	N-W	cloudy

天氣概況

昨夜奄美大島ノ西方六十里ノ海上ニ在リシ七三〇粍ノ颱風ハ東北東ノ進路ヲトリ、今朝六時ニハ室崎南東二十余里ノ沖合ニ到レリ、仙台以南ハ九州マデ全部雨天トナリ、本邦南海岸ハ風雨ガ強イ、東羽以北ハ一般ニ曇天ニテ大陸方面ハ晴曇半ナリ、琉球諸島ハ天候恢復シ快晴トナレリ、高氣壓ハ北支那ト「オホーツク」海トニアリ、何レモ七六四粍ヲ示シテヰル、

東京豫報 TOKYO.

今晩ハ北東ノ風、北西ニ変リ曇少雨、天氣次第ニ良クナル、
九月十八日ハ北西ノ風晴天、

暴風警報

第二、三、四區暴風雨ノ虞アリ 十六日午後二時十分警戒ス、
第五、六、七區暴風雨ノ虞アリ 十六日午後八時警戒ス、
東京地方風雨強カルベシ 十七日午前三時五十分警戒ス、
第一區 十七日午前八時警戒ヲ解ク、

等壓線 Isobaric line
等温線 Isothermal line
不連續線 Line of Discontinuity

快晴 Clear　晴 Fair　曇 Cloudy　雨 Rain　雪 Snow　霧 Fog　雷雨 Thunder-storm

軟風 Light Wind	2-4 m.p.s.	烈風 Strong Gale	颶風 Hurricane
和風 Moderate Wind	4-6	15-20 m.p.s.	29-35 m.p.s.
疾風 Strong Wind	6-10	20-25 〃	35-40
強風 Gale	10-15	25-29 〃	40<

九月拾六日午前六時各地觀測表

OBSERVATIONS at 6a.m. (135° M.S.T.) September 16 1926

測候所 STATIONS	氣壓 Air Press. mm. 700+	氣温 Air Temp. °C	風向 Wind Direc.	風速 Wind Vel. m/s	雲量 Clouds Amt.	雲形 Clouds Form	天氣 Weath.	雨量 Precip. mm. (1)
パラオ Palau	55.7	25.6	-	0	9	CS	c	-
恒春 Kôsyun	51.1	24.8	NW	5	4	SK	bc	-
臺東 Taitô	51.5	25.2	NW	2	10	SK	c	-
臺南 Tainan	52.2	24.4	N	6	0	-	b	-
澎湖 Hôko	53.1	26.5	NNE	7	0	-	b	-
臺北 Taihoku	53.1	24.4	W	6	10	N	r	27
石垣 Isigakizima	45.7	25.4	w	18	10	N	r	149
那覇 Naha	49.6	25.4	E	9	10	N	r	12
名瀬 Naze	52.9	26.4	-	1	10	SK	c	9
鹿兒島 Kagosima	54.6	22.8	-	1	10	N	r	1
宮崎 Miyazaki	54.6	22.6	-	1	10	SK	c	-
熊本 Kumamoto	55.2	20.1	-	1	4	SK	bc	-
足摺 Asizuri	54.7	24.0	NNW	5	10	SK	c	8
高知 Kôti	54.0	21.6	-	1	10	SK	c	1
室戶 Muroto	54.9	21.8	ENE	5	10	KC	c	15
德島 Tokusima	55.7	22.6	NW	2	10	S	c	23
和歌山 Wakayama	55.5	22.6	ENE	3	10	SK	c	1
潮岬 Siomisaki	54.8	22.2	NE	2	10	N	c	103
大分 Ooita	55.3	19.7	S	2	10	KC	c	-
松山 Matuyama	55.4	21.6	-	0	10	KC	c	-
多度津 Tadotu	55.6	22.7	-	1	10	N	c	-
廣島 Hirosima	56.3	18.4	N	2	10	KC	c	-
岡山 Okayama	56.0	20.0	NNE	2	10	SK	c	-
神戶 Kôbe	55.9	21.6	N	2	10	SK	c	-
大阪 Oosaka	55.7	22.1	NE	2	9	SK	c	4
京都 Kyôto	56.0	20.4	-	1	10	SK	c	3
八木 Yagi	56.6	21.0	-	0	10	SK	c	11
富江 Tomie	54.9	22.5	N	3	10	CS	c	-
長崎 Nagasaki	54.8	20.7	NNE	2	10	CK	c	-
佐賀 Saga	55.2	18.4	-	0	10	CS	c	-
福岡 Hukuoka	55.6	16.2	-	0	7	CS	bc	-
厳原 Ituhara	56.1	19.7	-	1	10	KC	c	-
下關 Simonoseki	55.6	19.4	-	1	7	SK	bc	-
濱田 Hamada	56.1	17.1	ENE	3	10	SC	c	-
境 Sakai	56.3	18.3	-	0	9	SK	c	-
宮津 Miyadu	56.2	17.3	-	1	10	CS	c	1
津 Tu	55.6	20.7	W	2	7	CS	bc	9
岐阜 Gihu	55.3	19.5	-	1	9	SK	c	3
名古屋 Nagoya	56.3	20.1	NW	3	10	SK	c	12
濱松 Hamamatu	54.8	22.3	-	0	10	SK	c	-
長津呂 Nagaturo	55.1	22.4	NNE	3	10	N	r	-
沼津 Numadu	54.8	22.6	-	1	10	SK	c	-
横濱 Yokohama	55.8	21.2	N	3	10	S	c	13
東京 Tôkyo	55.8	21.0	-	1	10	N	c	46
熊谷 Kumagaya	55.8	21.0	-	1	10	N	c	7
布良 Mera	54.9	22.3	-	1	10	KC	r	-
銚子 Tyôsi	55.3	21.8	NE	3	10	S	c	6
八丈島 Hatidyozima	57.3	23.3	-	0	1	CS	b	-
父島 Titizima	56.8	16.3	NE	4	8	KC	c	7
筑波山 Tukubasan								
高山 Takayama	57.1	16.6	-	0	10	S	c	3
飯田 Iida	55.9	19.0	-	0	10	S	c	17
松本 Matumoto	56.7	16.6	-	0	9	SK	c	4
長野 Nagano	56.5	17.4	-	0	9	SK	c	1
甲府 Kôhu	55.8	20.1	-	0	10	SK	c	15
前橋 Maebasi	56.0	19.4	NW	2	10	SK	c	8
足尾 Asio	55.9	16.7	-	1	10	C	c	3
宇都宮 Utunomiya	55.9	20.0	-	0	10	KC	c	5
福島 Hukusima	56.1	18.9	-	0	10	N	c	-
彦根 Hikone	55.7	19.6	-	1	9	C	c	5
伊吹山 Ibukisan	56.4	12.7	NW	8	7	CK	bc	1
福井 Hukui	56.2	18.2	-	1	10	S	c	1
金澤 Kanazawa	56.2	18.0	ESE	2	10	KC	c	-
特月 Minaduki	56.3	19.9	-	1	8	CK	c	-
伏水 Husiki	56.7	18.4	-	1	10	SK	c	-
高田 Takata	56.4	18.0	-	1	10	KC	c	5
新潟 Niigata	56.5	19.8	-	1	10	C	c	-
相川 Aikawa	56.2	19.1	N	2	2	C	b	-
山形 Yamagata	57.0	16.1	-	0	10	S	c	1
秋田 Akita	56.6	14.1	-	1	0	-	b	-
水戶 Mito	55.6	19.8	-	1	10	SC	c	1
金山 Kanayama	56.4	18.8	-	0	10	SK	c	1
石巻 Isinomaki	56.7	17.8	N	2	9	SK	c	-
水澤 Midusawa	57.0	14.3	N	2	10	C	f	-
盛岡 Morioka	57.3	12.5	NNE	2	1	S	b	-
宮古 Miyako	56.0	15.7	W	5	0	K	b	-
青森 Aomori	56.4	15.8	SW	2	2	CK	b	-
函館 Hakodate	56.5	14.0	-	0	1	K	b	-
壽都 Suttu	55.7	17.6	SSE	5	10	SK	c	4
札幌 Sapporo	56.1	13.1	-	1	9	S	c	15
羽幌 Haboro	56.2	14.6	SE	3	10	KN	c	4
旭川 Asahigawa	56.1	15.0	-	0	10	S	b	-
帶廣 Obihiro	56.6	14.6	ESE	2	10	S	c	6
網走 Abasiri	56.3	15.5	N	2	10	S	c	1
釧路 Kusiro	56.6	13.2	N	2	10	SK	c	-
根室 Nemuro	56.8	11.5	ENE	3	10	S	c	-
紗那 Syana	58.1	9.5	ESE	4	10	SK	c	7
大泊 Ootomari	58.3	12.4	NE	3	10	SK	c	2
敷香 Sikka	61.9	10.5	ENE	4	10	N	r	15
釜山 Husan	56.5	15.5	-	0	10	KC	c	-
濟州島 Saisyûtô	56.3	16.4	S	3	0	-	b	-
木浦 Moppo	56.2	18.0	NNW	3	4	KC	bc	-
仁川 Zinsen	57.3	17.5	-	1	3	C	bc	-
江陵 Kôryô	56.8	16.6	SW	4	0	SK	b	-
元山 Gensan	57.5	16.6	-	1	6	SK	bc	-
城津 Zyôsin	57.9	15.1	NNW	2	4	KC	bc	-
雄基 Yûki	57.4	16.1	N	4	0	SK	b	1
中江鎭 Tyûkôtin	57.9	11.5	-	0	10	S	c	-
龍岩浦 Ryûganpo	57.7	14.8	NNE	2	0	-	b	-
大連 Dairen	59.2	17.8	NW	2	0	-	b	-
營口 Yinkow	58.6	11.9	-	0	0	-	b	-
奉天 Mukden	58.2	10.7	-	0	0	-	b	-
長春 Changchun	57.7	10.2	SW	2	1	KC	b	2
天津 Tientsin	59.5	16.9	-	1	0	-	b	-
青島 Tsingtau	59.0	20.8	W	2	9	CS	c	-
上海 Shanghai	57.1	19.3	E	2	2	CS	b	-
ラサ島 Rasazima	54.5	28.1	SW	5	8	N	c	0-10
大東島 Oogarizima	53.7	-	SE	3	10	KN	c	10-20

船名 SHIP.	東經 'E Long.	北緯 'N Lat.	氣壓 Air Pressure 700+	風向 Wind Direc.	風力 (3) Force	天氣 Weath.
Kinsen maru	121	26	54.6	NNE	6	c
Tokuzyu maru	130	35	55.1	NNE	3	bc
Kôrei maru	129	35	58.2	NE	3	bc
Yamagata maru	124	32	55.9	NNE	3	bc
Amakusa maru	128	27	49.8	SE	5	c
Tukuba maru	124	31	54.1	NNE	6	bc
Hakutôzan maru	133	37	55.6	NNW	2	bc

觀測所 STATIONS	時刻 Time	氣壓 Air Pressure 700+	風向 Wind Direc.	風力 (3) Force	氣温 Air Temp.	天氣 Weather.
Hongkong	11	53.9	W	1	26	overcast
Manila	7	55.4	N	2	25	fair
Appari	7	53.6	-	0	25	overcast
Legaspi	7	55.4	N	2	25	fair
Iloilo	7	55.7	NW	1	25	overcast
Surigao	7	55.1	-	0	24	fair
Yap	7	55.7	-	0	-	overcast
Guam	7	55.4	SE	1	-	overcast
Basco	7	52.1	W	5	27	overcast

天氣 Weather　快晴 Clear b　晴 Fair bc　曇 Cloudy c　雨 Rain r　雪 Snow s　霧 Fog f　雷雨 Thunderstorm t

記號 Notation

九月拾五日午后六時各地觀測表

OBSERVATIONS at 6p.m. (135° M.S.T.) September 15 1926

測候所 STATIONS	氣壓 Air Press. mm. 700+	氣温 Air Temp. °C	風向 Wind Direc.	風速 Wind Vel. m/s	雲量 Clouds Amt.	雲形 Clouds Form	天氣 Weath.	雨量 Precip. mm. (2)
パラオ Palau	55.6	27.7	-	0	10	CS	c	-
恒春 Kôsyun	49.0	29.2	NW	5	10	CS	c	-
澎湖 Hôko	51.8	27.9	NNE	11	6	SK	bc	-
臺北 Taihoku	51.5	26.1	SSW	2	10	N	r	5
石垣 Isigakizima								
那覇 Naha	53.6	28.4	E	3	10	SK	c	-
名瀬 Naze	54.7	27.8	-	0	10	KC	c	-
鹿兒島 Kagosima	55.5	27.7	-	1	10	SK	c	-
宮崎 Miyazaki	55.6	25.0	-	1	10	SK	c	-
熊本 Kumamoto	55.8	26.7	-	1	8	CK	c	-
足摺 Asizuri	56.0	26.4	-	1	10	SC	c	-
高知 Kôti	55.1	25.2	-	1	10	SK	c	1
室戶 Muroto	56.1	24.3	WNW	3	10	SK	c	-
和歌山 Wakayama	56.3	25.0	SW	3	10	N	r	1
潮岬 Siomisaki	55.8	24.8	WNW	3	10	KC	c	-
大分 Ooita	56.2	26.3	NNW	2	10	SK	c	-
松山 Matuyama	56.2	26.1	-	1	10	KC	c	-
多度津 Tadotu	55.9	27.0	-	1	10	SK	c	-
廣島 Hirosima	55.9	27.1	-	1	9	SK	c	-
岡山 Okayama	55.9	27.6	-	1	10	KN	c	-
大阪 Oosaka	55.8	25.2	W	3	9	SK	c	-
富江 Tomie	56.3	24.8	N	4	8	C	c	-
長崎 Nagasaki	56.1	24.8	NNE	2	10	C	c	-
福岡 Hukuoka	56.5	24.8	N	3	8	C	c	-
厳原 Ituhara	56.9	23.4	-	0	10	KC	c	-
下關 Simonoseki	56.4	25.1	NNW	2	4	SK	bc	-
濱田 Hamada	56.9	23.4	-	1	10	CS	c	-
境 Sakai	56.9	23.2	-	0	4	SK	bc	-
宮津 Miyadu	57.0	22.1	-	1	9	SK	c	-
名古屋 Nagoya	56.1	23.3	NW	2	10	SK	c	10
濱松 Hamamatu	55.6	24.7	WSW	2	10	SK	c	-
長津呂 Nagaturo	55.8	24.6	SW	5	10	KN	c	-
横濱 Yokohama	56.6	21.9	NE	9	10	N	r	10
東京 Tôkyô	56.1	20.1	E	2	10	N	r	44
布良 Mera	55.7	24.2	SW	5	10	SK	c	-
銚子 Tyôsi	56.0	22.4	E	3	10	KN	t	-
八丈島 Hatidyôzima	58.4	26.9	S	2	1	C	b	-
父島 Titizima	57.3	18.0	SE	5	10	SK	c	2
筑波山 Tukubasan	56.9	20.4	-	1	10	N	c	-
長野 Nagano	56.1	19.8	E	4	10	SK	c	1
甲府 Kôhu	56.1	20.8	-	1	10	N	r	14
前橋 Maebasi	55.9	23.3	-	1	10	SK	c	2
宇都宮 Utunomiya	56.1	22.1	-	0	10	SK	c	1
福島 Hukusima	55.7	23.5	-	0	10	N	c	-
伊吹山 Ibukisan	57.7	14.3	NW	8	0	SK	b	1
福井 Hukui	56.7	21.9	-	0	10	SK	c	1
特月 Minaduki	56.5	22.1	-	1	3	SK	bc	-
新潟 Niigata	56.6	23.1	-	0	10	KN	c	-
相川 Aikawa	56.2	22.5	N	2	2	K	b	-
秋田 Akita	56.0	21.7	NNW	2	0	-	b	-
石巻 Isinomaki	56.4	21.5	SSE	2	9	SK	c	-
盛岡 Morioka	55.5	21.2	NNE	3	2	K	b	-
宮古 Miyako	55.8	21.7	-	0	9	SK	c	-
青森 Aomori	56.2	23.0	-	0	7	K	bc	-
函館 Hakodate	55.9	20.9	NW	2	1	K	b	-
札幌 Sapporo	56.1	17.5	W	2	7	N	r	5
旭川 Asahigawa	55.4	19.6	-	1	9	N	r	-
帶廣 Obihiro	56.5	17.1	S	2	10	N	r	1
網走 Abasiri	56.3	17.1	-	1	10	S	c	-
根室 Nemuro	56.6	13.4	ENE	2	10	S	c	-
紗那 Syana	59.2	11.4	SE	7	10	N	r	-
大泊 Ootomari	57.7	14.3	ENE	3	10	SK	c	2
敷香 Sikka	61.4	11.4	ENE	5	10	N	r	5
釜山 Husan	56.9	22.6	-	1	10	KC	c	-
濟州島 Saisyûtô	57.0	24.6	-	0	10	CS	c	-
木浦 Moppo	56.6	23.9	NNW	4	7	KC	bc	-
仁川 Zinsen	57.2	23.8	W	4	0	SK	b	-

觀測所 STATIONS	時刻 Time	氣壓 Air Pressure 700+	風向 Wind Direc.	風力 (3) Force	氣温 Air Temp.	天氣 Weather.
Hongkong	17	54.2	NW	4	29	overcast
Manila	15	50.9	WSW	4	30	fog
Appari	15	52.4	WSW	2	30	overcast
Legaspi	15	53.9	SW	4	30	overcast
Iloilo	15	53.9	SSW	4	32	overcast
Surigao	15	53.6	-	0	30	fair
Yap	15	54.5	-	1	-	overcast
Guam	15	54.2	E	2	-	overcast
Basco	15	50.0	WSW	4	28	overcast
Wladiwostock	7	58.2	-	0	-	-
Blagovestchensk	7	59.2	N	3	-	-
Manchuria	7	63.2	W	2	-	-
Tsitsihar	7	60.9	NW	3	-	-
Harbin	7	60.2	N	2	-	-
Nikolaievsk	7	63.6	E	5	-	-
Khabarovsk	7	56.6	NE	3	-	-
Olga	7	57.3	-	0	-	-
Wladiwostock	13	57.6	NW	2	-	-
Harbin	13	59.2	NW	3	-	-
Tsitsihar	13	60.1	N	2	-	-
Nikolaievsk	13	63.1	E	4	-	-

地名 STATIONS	午前六時 6am. 氣壓 Air Pressure 700+	風向 Wind Direc.	風力 Force	氣温 Temp.	雨量 Precip.	天氣 Weather	正午 NOON 氣壓 Air Pressure 700+	風向 Wind Direc.	風力 Force	氣温 Temp.	雨量 Precip.	天氣 Weather
漢口 Hankow	58.8	-	0	23	-	b	59.2	E	1	29	-	bc
芝罘 Chefoo	60.5	W	1	18	-	b	60.4	N	1	24	-	b

船名 SHIP.	東經 'E Long.	北緯 'N Lat.	氣壓 Air Pressure	風向 Wind Direc.	風力 (3) Force	天氣 Weath.
NYK.Taiyô m.	144	35	56.7	SSW	3	c
Yamagata maru	126	33	56.7	NE	2	bc
OSK.Kanan m.	130	34	52.8	N	2	bc
Genmei maru	132	32	53.4	SSE	2	c
Kinkazan maru	143	40	60.0	SE	2	c
Turuga maru	123	32	58.2	NNE	5	bc
Bandoeng maru	127	32	57.2	NE	4	c
Konan maru	130	31	54.1	NE	3	c
Morioka maru	129	33	55.6	NNE	4	c

午前六時ノ雨量ハ前日午后四時ノ觀測ヨリ午后六時ノ雨量ハ前六時間ノ總量ナリ

外國及船舶觀測ノ風力ハビユーホルト統ニヨル

濟口、芝罘ノ風力ハ六階級ナリ

(1) in the preceding 24 hours.
(2) in the preceding 6 hours.
(3) in Beaufort's scale.
(4) in the Land scale (0–6)

天氣圖
WEATHER CHART.
THE CENTRAL METEOROLOGICAL OBSERVATORY OF JAPAN. TOKYO.

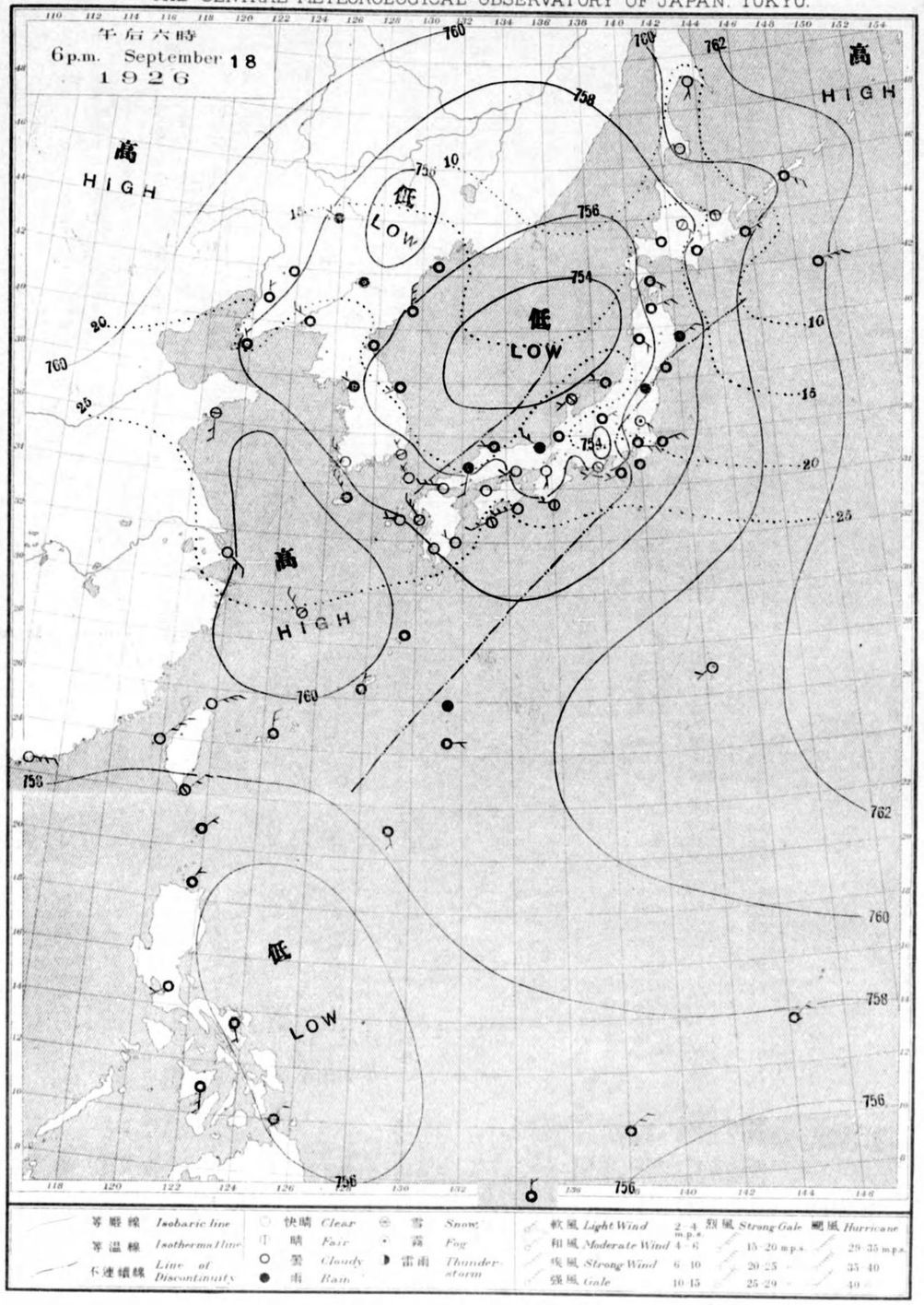

等壓線 Isobaric line	快晴 Clear	雪 Snow	軟風 Light Wind	2-4 m.p.s.	烈風 Strong Gale 颶風 Hurricane
等温線 Isothermal line	晴 Fair	霧 Fog	和風 Moderate Wind	4-6	15-20 m.p.s. 29-35 m.p.s.
不連續線 Line of Discontinuity	曇 Cloudy	雷雨 Thunder-storm	疾風 Strong Wind	6-10	20-25 35-40
	雨 Rain		強風 Gale	10-15	25-29 40

明治廿七年三月七日第三種郵便物認可
大正十五年九月十九日發行
發行人 發行所
東京市麹町區元衛町壹番地
中央氣象臺
東京市神田區西小川町一丁目六番地
販賣印刷者合資會社 清華堂（定價郵稅共金五錢）

天氣圖
WEATHER CHART.
THE CENTRAL METEOROLOGICAL OBSERVATORY OF JAPAN. TOKYO.

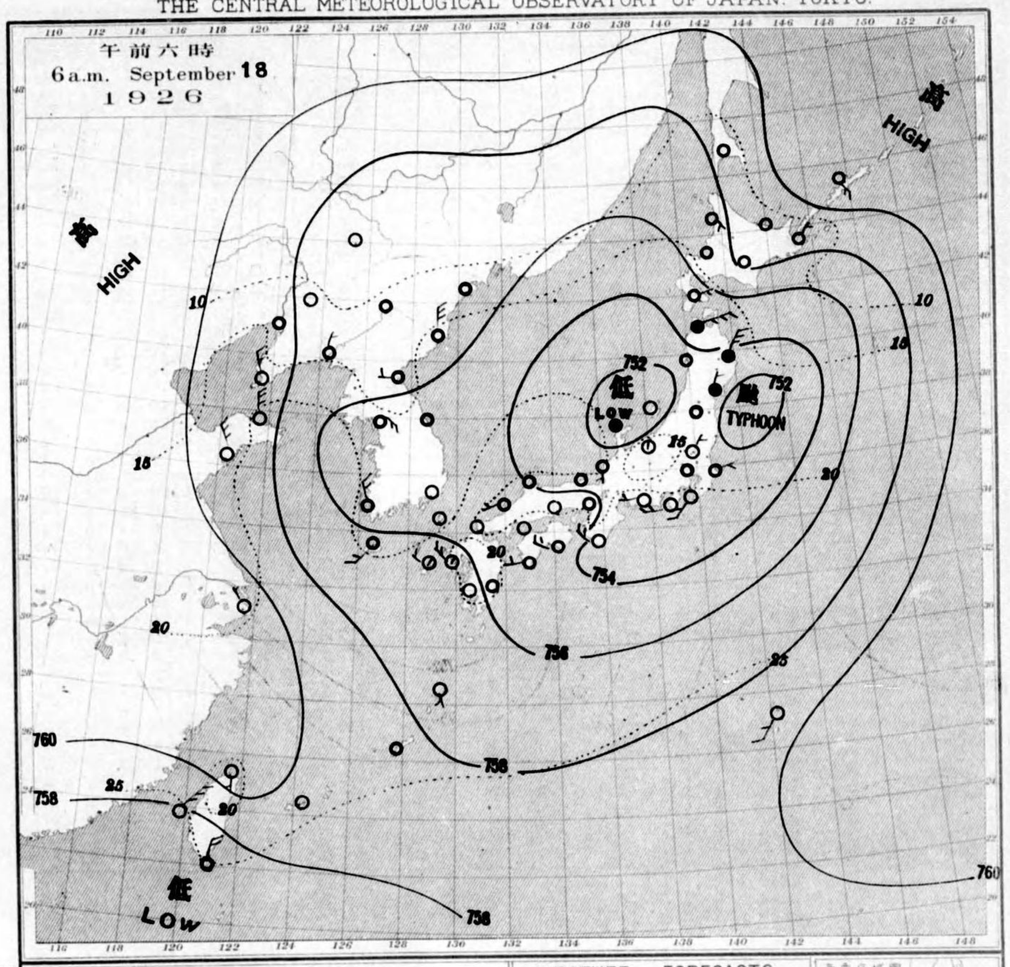

天氣圖第二六一號

天氣豫報

第一區	北乃至西ノ風	晴
第二區	仝	仝
第三區	仝	仝
第四區	南乃至西ノ風	曇
第五區	仝	晴
第六區	北乃至西ノ風	曇
第七區	北乃至東ノ風	仝
第八區	南乃至東ノ風	仝
第九區	北乃至東ノ風	仝

WEATHER FORECASTS

I	N-W	fair
II	〃	〃
III	〃	〃
IV	S-W	cloudy
V	〃	fair
VI	N-W	cloudy
VII	N-E	〃
VIII	S-E	〃
IX	N-E	〃

氣象區域圖

天氣概況

昨日本邦ヲ惹レタ颱風ハ今朝金華山沖ニ在リ、副低氣壓ハ位度附近洋上ニアリ何レモソノ進行ハオソイ、北支那ノ高氣壓ハ七六二粍以上ニテ氣圧上昇スベク「オホーツク」海ノハ同程度ナルモ漸次下降スル模様ナリ、奥羽以北ハ概ネ曇天ナルモ東阪以西ハ晴天ノ所ガ多イ。琉球、台湾ハ快晴ノ処多ク朝鮮ハ曇天ナリ。

東京豫報 TOKYO.

今晩ハ北西ノ風天氣ハ良イガイクラカ曇ル
明日ハ北西ノ風天氣良シ

暴風警報

第八区、九区、風雨強ロルベシ 十七日午后一時三十五分警戒ス
第二区、三区、四区、十七日午后四時十五分警戒ヲ解ク
東京地方、暴風雨ノ虞アリ、十七日午后四時四十分警戒ス
第五区、六区、七区、十七日午后六時二十五分警戒ヲ解ク
第八区、九区、十八日午前八時十分警戒ヲ解ク
東京地方 十七日午後九時五十分警戒ヲ解ク

九月拾七日午前六時各地觀測表

OBSERVATIONS at 6a.m.(135° M.S.T.) September 17 1926

測候所 STATIONS	氣壓 Air Press. mm. 700+	氣温 Air Temp. ℃	風向 Wind Direc.	風速 Wind Vel. m/s	雲量 Clouds Amt.	雲形 Clouds Form	天氣 Weath.	雨量 Precip. mm. (1)
パラオ Palau	55.8	24.1	-	1	2	SK	b	-
恒春 Kôsyun	56.4	23.2	N	3	10	N	t	32
臺東 Taitô	55.6	22.0	-	1	0	-	b	-
臺南 Tainan	55.9	26.2	NE	2	9	SK	c	-
澎湖 Hôko	57.4	19.6	-	0	0	-	b	-
臺北 Taihoku	55.8	23.4	NNW	3	0	KC	b	2
石垣 Isigakizima	53.0	26.3	W	8	3	SK	bc	34
那覇 Naha								
名瀬 Naze	44.3	20.5	NNW	5	10	N	r	75
鹿兒島 Kagosima								
宮崎 Miyazaki	44.2	19.7	NNE	11	10	N	r	85
熊本 Kumamoto	47.8	19.0	NW	2	10	N	r	26
足摺 Asizuri	46.2	21.1	NNE	12	10	N	r	10
高知 Kôti	48.6	20.7	-	1	10	N	r	22
室戸 Muroto	47.7	20.8	ENE	11	10	N	c	
德島 Tokusima								
和歌山 Wakayama	51.0	19.8	NNE	4	10	N	r	11
潮岬 Siomisaki	50.0	22.0	ENE	10	10	N	r	27
大分 Ooita	49.8	20.2	NNE	7	10	N	r	30
松山 Matuyama	49.9	19.8	WNW	2	10	N	r	12
多度津 Tadotu	51.7	20.3	ENE	3	10	N	r	3
廣島 Hirosima	52.6	18.3	NNE	2	10	N	r	9
岡山 Okayama	52.6	18.7	-	1	10	N	r	2
神戸 Kôbe	51.9	19.0	NNE	2	10	N	r	3
大阪 Oosaka	52.0	19.4	NE	3	10	N	r	9
京都 Kyôto	52.2	18.4	-	1	10	N	r	7
八本 Yagi	52.4	19.7	NNW	2	10	N	r	6
富江 Tomie	49.1	22.2	N	4	10	SC	c	6
長崎 Nagasaki	47.9	19.4	ENE	7	10	SK	c	20
佐賀 Saga	48.8	20.5	ENE	2	10	N	r	18
福岡 Hukuoka	49.4	20.4	ENE	4	10	N	r	24
鹿原 Ituhara	50.4	22.1	NW	2	10	N	c	1
下関 Simonoseki	50.6	18.3	ENE	5	10	N	r	16
濱田 Hamada	51.8	18.6	ENE	2	10	N	r	3
境 Sakai	52.7	20.8	E	6	10	N	r	3
宮津 Miyadu	52.1	19.3	-	1	10	N	r	1
津 Tu	52.2	20.1	N	3	10	N	r	41
岐阜 Gihu	52.6	20.1	SW	2	10	N	r	2
名古屋 Nagoya	52.7	19.7	-	1	10	N	r	4
濱松 Hamamatu	52.1	20.9	NE	3	10	N	r	10
長浜呂 Nagaturo	51.4	21.7	ENE	18	10	N	r	-
沼津 Numadu	53.3	21.4	NE	2	10	N	r	2
横濱 Yokohama	55.7	20.8	NNE	8	10	N	r	1
東京 Tôkyo	55.9	20.3	NNE	4	10	N	r	-
熊谷 Kumagaya	56.5	19.4	-	1	10	N	r	1
甲府 Kôfu	54.0	21.9	NE	4	10	N	r	-
銚子 Tyôsi	55.0	22.0	NE	10	10	N	r	-
八丈島 Hatidyozima	57.6	28.0	SSW	3	10	CS	c	-
父島 Titizima	56.5	13.8	ENE	14	10	N	r	-
筑波山 Tukubasan								
高山 Takayama	54.3	15.5	-	0	10	N	c	2
飯田 Iida	50.3	18.0	SE	2	10	SK	c	-
松本 Matumoto	55.2	16.8	-	0	10	N	r	2
長野 Nagano	54.9	17.4	-	0	10	N	r	-
甲府 Kôfu	54.4	20.0	-	0	10	N	r	1
前橋 Maebasi	56.3	18.6	NW	3	10	N	r	1
足尾 Asio	57.3	15.3	-	0	10	N	r	1
宇都宮 Utunomiya	57.0	18.4	N	2	10	N	r	-
福島 Hukusima	57.2	17.6	-	0	10	SK	c	-
彦根 Hikone	52.8	19.8	-	1	10	N	r	6
伊吹山 Ibukisan	53.0	14.9	ESE	2	10	N	r	4
福井 Hukui	53.0	18.7	-	1	10	N	r	3
金澤 Kanazawa	53.2	19.2	E	2	10	N	r	1
輪島 Minaduki	53.7	20.7	ENE	4	10	N	c	-
伏木 Husiki	53.7	21.2	-	1	10	N	r	-
高田 Takata	54.2	18.8	-	1	10	N	c	-
新潟 Niigata	55.2	19.0	-	0	10	N	c	-
相川 Aikawa	54.9	19.3	-	1	10	N	c	-
山形 Yamagata	57.7	16.0	-	0	10	N	c	-
秋田 Akita	57.1	14.8	-	1	10	SK	c	-
水戸 Mito	56.2	18.2	N	2	10	N	c	1
金山 Kanayama	57.8	17.6	-	0	10	S	c	-
石巻 Isinomaki	58.0	17.7	N	2	10	SC	c	-
小名浜 Onahama	58.5	15.8	-	1	10	C	f	-
相馬 Midusawa	58.0	12.9	-	1	10	SC	c	-
盛岡 Morioka	58.3	14.8	WSW	3	10	SK	c	2
宮古 Miyako	58.1	13.8	-	0	7	CS	c	2
青森 Aomori	58.3	15.1	N	2	10	CS	c	2
函館 Hakodate								
寿都 Suttu	57.9	17.4	SSW	5	10	SC	c	4
札幌 Sapporo	59.4	15.2	SSE	3	10	SK	bc	-
羽幌 Haboro	60.2	13.5	E	2	6	SK	bc	4
旭川 Asahigawa	59.8	12.3	-	1	10	N	r	-
帯広 Obihiro	61.3	12.8	-	1	10	N	r	5
網走 Abasiri	61.0	12.6	NNE	3	10	S	r	-
釧路 Kusiro	60.8	12.4	-	1	10	S	c	-
根室 Nemuro	60.6	11.7	NE	2	10	SC	c	1
紗那 Syana	61.0	8.9	SSE	2	8	SK	c	-
小樽 Ootomari	62.2	9.6	-	1	10	SK	c	-
樂香 Sikka	60.1	8.9	-	0	10	S	c	1
留山 Husan	52.5	21.0	NE	3	10	SK	c	-
濟州島 Saisyûto	53.1	22.2	N	7	10	SK	c	-
木浦 Moppo	53.5	18.2	NNW	4	4	SK	bc	-
仁川 Zinsen	55.2	16.7	NNE	2	4	SK	bc	-
江陵 Kôryô	55.5	16.6	-	1	10	KN	bc	6
元山 Gensan	56.6	17.5	NNW	2	10	N	t	1
城津 Zyôsin	57.8	17.3	NNW	3	4	SK	bc	-
雄基 Yûki	58.6	12.4	-	1	2	SK	b	-
中江鎭 Tyûkôtin	57.2	9.6	-	1	10	SC	c	-
龍岩浦 Ryûganpo	56.4	12.6	NW	2	0	SK	b	-
大連 Dairen	59.0	16.4	NNW	6	6	K	bc	4
營口 Yinkow	59.0	11.8	NW	2	2	SC	b	-
奉天 Mukden	58.5	12.2	NNW	2	10	S	c	1
長春 Changchun	58.6	11.9	N	2	10	SK	f	-
天津 Tientsin	62.2	15.0	-	0	-	-	b	-
青島 Tsingtau	59.3	18.8	N	17	10	SK	c	-
上海 Shanghai	57.6	18.0	NE	2	0	KC	b	-
寧波 Rasazima								
大東島 Oosagarizima								

船名 SHIP.	東經 E Long.	北緯 N Lat.	氣壓 Air Pressure 700+	風向 Wind Direc.	風力 (3) Force	天氣 Weath.
Tikuzen maru	125	35	55.6	N	3	bc
Baikal maru	127	34	51.6	NW	3	bc
Tukuba maru	128	31	47.8	NNW	6	c
Tokuzyu maru	129	35	50.6	NE	6	c
Hakutôzan maru	129	39	55.1	NW	2	c
Koma maru	131	34	58.1	NE	4	r
Kagi maru	134	40	56.4	NE	4	c
Konan maru	136	34	49.8	NE	6	r
Belfast maru	138	34	47.0	E	5	r
Sunosaki Kan	143	54	59.8	W	2	c

觀測所 STATIONS	時刻 Time	氣壓 Air Pressure 700+	風向 Wind Direc.	風力 (3) Force	氣温 Air Temp.	天氣 Weather.
Hongkong						
Manila						
Appari						
Legaspi						
Hoilo						
Surigao						
Yap						
Guam						

天氣 Weather　晴 Clear b　曇 Fair bc　曇 Cloudy c　雨 Rain r　雪 Snow s　霧 Fog f　雷雨 Thunderstorm t

記號 Notation

九月拾六日午后六時各地觀測表

OBSERVATIONS at 6p.m.(135° M.S.T.) September 16 1926

測候所 STATIONS	氣壓 Air Press. mm. 700+	氣温 Air Temp. ℃	風向 Wind Direc.	風速 Wind Vel. m/s	雲量 Clouds Amt.	雲形 Clouds Form	天氣 Weath.	雨量 Precip. mm. (2)
パラオ Palau	56.5	26.7	-	1	10	KN	c	-
恒春 Kôsyun	53.6	28.2	NW	2	4	SK	bc	-
澎湖 Hôko	54.3	28.4	NE	5	0	-	b	-
臺北 Taihoku	55.0	27.0	NW	5	0	SK	b	-
石垣 Isigakizima	52.3	26.4	WNW	8	9	SK	c	7
那覇 Naha	44.7	26.4	SW	17	10	N	r	-
名瀬 Naze	47.0	27.8	SSE	6	10	K	r	5
鹿兒島 Kagosima	52.7	22.9	NE	3	10	N	r	56
宮崎 Miyazaki	54.1	22.4	-	1	10	N	r	4
熊本 Kumamoto	53.6	22.1	-	1	10	N	r	5
足摺 Asizuri	53.3	25.2	ENE	3	10	N	r	1
高知 Kôti	54.2	23.2	-	1	10	SK	c	1
室戸 Muroto	54.0	24.0	ENE	7	10	N	r	-
和歌山 Wakayama	54.0	25.7	-	0	10	SK	c	-
潮岬 Siomisaki	54.1	23.6	E	2	10	N	c	-
大分 Ooita	54.3	22.2	-	0	10	N	r	1
松山 Matuyama	54.0	24.6	-	1	10	N	r	-
多度津 Tadotu	54.5	24.2	-	1	10	SC	c	-
廣島 Hirosima	55.0	25.3	-	1	10	SC	c	-
岡山 Okayama	54.7	25.2	-	1	10	SK	c	-
大阪 Oosaka	54.4	24.9	N	3	10	SK	c	-
富江 Tomie	52.8	24.0	NE	7	10	SC	c	4
長崎 Nagasaki	53.3	20.7	E	3	10	N	r	-
福岡 Hukuoka	53.9	22.3	NE	4	10	SK	r	-
鹿原 Ituhara	54.9	23.9	N	3	10	SK	c	-
下関 Simonoseki	54.1	23.9	NE	3	10	SK	c	-
濱田 Hamada	54.6	23.4	ENE	3	10	CS	c	-
境 Sakai	55.3	23.2	ENE	3	10	SK	c	-
宮津 Miyadu	55.5	22.5	-	0	10	SK	c	-
名古屋 Nagoya	54.6	24.5	W	2	10	SC	c	-
濱松 Hamamatu	54.6	24.3	SE	3	9	SK	c	-
長浜呂 Nagaturo	55.4	23.6	ENE	6	10	KN	c	-
横濱 Yokohama	55.8	24.0	ESE	4	10	SK	c	-
東京 Tôkyô	55.8	23.3	ENE	3	10	SK	c	-
銚子 Tyosi	55.5	23.4	E	2	10	N	t	-
八丈島 Hatidyôzima	55.2	22.1	ENE	5	10	KC	c	-
父島 Titizima	57.1	28.4	SSW	2	10	CS	c	-
筑波山 Tukubasan	56.4	15.6	ENE	9	10	SK	c	-
高山 Takayama	56.0	18.9	NE	2	10	KC	c	-
長野 Nagano	55.9	20.2	NE	4	10	SK	c	-
甲府 Kôfu	54.8	23.6	SW	2	10	SK	c	-
前橋 Maebasi	55.6	23.0	ESE	2	10	SK	c	-
宇都宮 Utunomiya	56.4	22.4	-	0	10	SK	c	-
福島 Hukusima	55.8	21.1	-	0	10	K	c	-
伊吹山 Ibukisan	56.0	14.4	-	1	10	SK	c	-
福井 Hukui	55.1	22.9	NNW	2	10	SK	c	-
輪島 Minaduki	56.0	21.5	NE	2	9	SC	c	-
新潟 Niigata	56.6	22.3	NE	2	2	CK	b	-
相川 Aikawa	56.2	20.9	-	1	10	C	c	-
秋田 Akita	56.3	20.6	N	2	10	SK	c	-
石巻 Isinomaki	56.4	20.9	ENE	2	7	KC	bc	-
盛岡 Morioka	56.7	18.9	NNE	3	10	KC	c	-
宮古 Miyako	56.9	20.6	NE	2	10	SK	c	-
青森 Aomori	56.9	20.4	WSW	2	0	-	b	2
函館 Hakodate	56.9	18.8	-	0	2	KN	b	2
札幌 Sapporo	57.0	19.2	-	1	10	N	r	-
旭川 Asahigawa	56.8	16.4	NW	2	8	SK	r	-
帯広 Obihiro	58.2	14.2	-	1	10	N	r	-
網走 Abasiri	57.6	15.2	NW	2	10	S	c	-
根室 Nemuro	58.3	11.6	ESE	2	10	S	c	-
紗那 Syana	58.9	9.7	E	2	10	N	r	-
小樽 Ootomari	60.8	10.8	ENE	4	9	SK	c	-
樂香 Sikka	62.8	10.4	-	0	10	S	c	-
留山 Husan	55.5	22.6	ENE	2	10	CS	c	-
濟州島 Saisyûto	54.7	23.8	ENE	3	10	KC	c	-
木浦 Moppo	54.6	23.4	NNW	6	10	KC	c	-
仁川 Zinsen	55.9	24.3	NW	2	10	C	c	-

地名 STATIONS	午前六時 6am 氣壓 Air Pressure 700+	風向 Wind Direc.	風力 Force	氣温 Temp.	雨量 Precip.	天氣 Weather	正午 NOON 氣壓 Air Pressure 700+	風向 Wind Direc.	風力 Force	氣温 Temp.	雨量 Precip.	天氣 Weather
漢口 Hankow	57.4	-	0	24	-	b	58.8	E	1	30	-	b
楚雲 Chefoo	59.0	N	2	22	-	bc	59.4	N	2	24	-	b

船名 SHIP.	東經 E Long.	北緯 N Lat.	氣壓 Air Pressure 700+	風向 Wind Direc.	風力 (3) Force	天氣 Weath.
Kinsen maru	122	27	56.7	N	6	bc
Tukuba maru	126	31	50.8	NE	6	c
Yamagata maru	128	34	51.6	ENE	4	c
Sunosaki Kan	143	54	63.0	-	2?	b
Konan maru	134	33	52.1	E	4	c
Hukukai maru	142	37	56.4	NNE	2	bc
Hakutôzan maru	131	38	56.1	NE	2	bc
NYK.Yosino m.	125	29	49.0	NNE	5	c

觀測所 STATIONS	時刻 Time	氣壓 Air Pressure 700+	風向 Wind Direc.	風力 (3) Force	氣温 Air Temp.	天氣 Weather.
Hongkong	17	54.2	-	0	25	overcast
Manila	15	55.4	SW	2	30	overcast
Appari	15	53.3	NNW	2	32	overcast
Legaspi	15	53.0	W	1	25	overcast
Hoilo	15	54.5	SW	4	32	overcast
Tacloban	15	54.5	SE	2	25	overcast
Yap	15	55.4	SSE	2	-	overcast
Guam	15	55.1	SE	1	-	overcast
Basco	15	52.4	NW	4	28	overcast
Wladiwostock	7	58.1	NE	3	-	-
Tchita	7	68.4	-	0	-	-
Blagovestchensk	7	61.7	NW	3	-	-
Manchuria	7	68.1	W	2	-	-
Tsitsihar	7	60.1	NE	2	-	-
Harbin	7	59.2	-	0	-	-
Nikolaievsk	7	64.8	-	0	-	-
Khabarovsk	7	57.7	-	0	-	-
Wladiwostock	13	57.7	NW	2	-	-
Harbin	13	58.8	NE	3	-	-
Tsitsihar	13	61.0	NE	5	-	-
Nikolaievsk	13	54.1	-	0	-	-

(1) 前六時迄ノ二十四時間 in the preceding 24 hours.
(2) 前六時迄ノ六時間 in the preceding 6 hours.
(3) 蒲風力 in Beaufort's scale.
(4) 陸風 in the Land scale (0-6)

Notes

天氣圖
WEATHER CHART.
THE CENTRAL METEOROLOGICAL OBSERVATORY OF JAPAN. TOKYO.

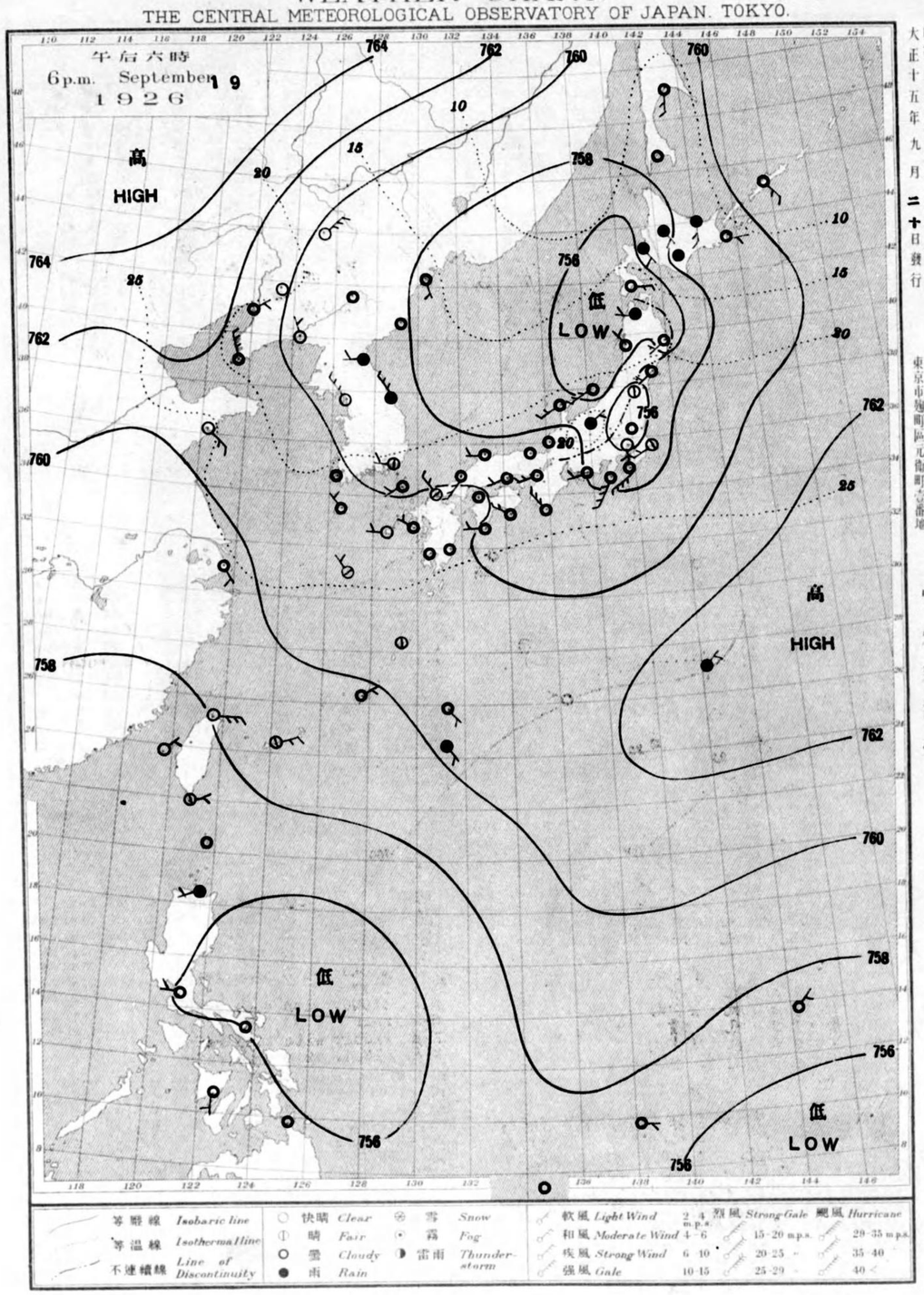

等壓線 Isobaric line	快晴 Clear	雪 Snow	軟風 Light Wind	2-4 m.p.s.	烈風 Strong Gale 颶風 Hurricane
等溫線 Isothermal line	晴 Fair	霧 Fog	和風 Moderate Wind	4-6	15-20 m.p.s. 29-35 m.p.s.
不連續線 Line of Discontinuity	曇 Cloudy	雷雨 Thunder-storm	疾風 Strong Wind	6-10	20-25 " 35-40
	雨 Rain		強風 Gale	10-15	25-29 " 40 <

明治廿七年三月七日第三種郵便物認可
大正十五年九月二十日發行
發行人發行所
東京市麹町區元衛町壹番地
中央氣象臺
東京市神田區西小川町一丁目六番地
販賣印刷者合資會社 清華堂（定價郵稅共金五錢）

天氣圖
WEATHER CHART.
THE CENTRAL METEOROLOGICAL OBSERVATORY OF JAPAN. TOKYO.

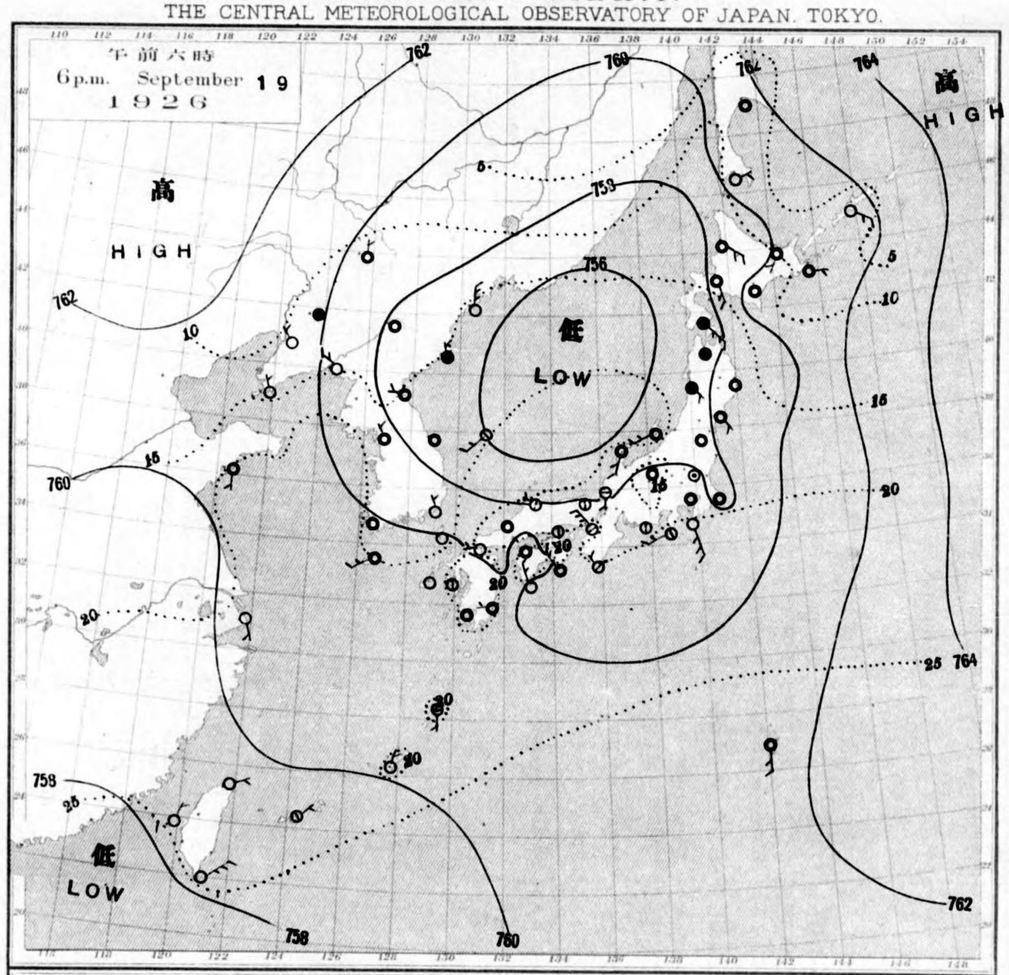

天氣圖第二六二號

天氣豫報

第一區	北乃至東ノ風	晴
第二區	北乃至西ノ風	仝
第三區	仝	仝
第四區	仝	曇
第五區	南乃至西ノ風	晴
第六區	仝	曇少雨
第七區	南乃至東ノ風	曇
第八區	北乃至東ノ風	仝
第九區	南乃至東ノ風	曇少雨

WEATHER FORECASTS

I	N-E	fair
II	N-W	"
III	"	"
IV	"	cloudy
V	S-W	fair
VI	"	cloudy with some rain
VII	S-E	cloudy
VIII	N-E	"
IX	S-E	cloudy with some rain

天氣概況

日本海ノ低圧部ハ七五五粍ノ程度デ天レヨリ四方ニ向ツテ気圧ハ増シテ居ル。北支那方面ニアモ本邦ノ遠カ東方洋上ニアモ気圧ハ七六二粍以上ヲ示シテ居ル。奥羽以北ノ各地ハ概ネ曇天ニテ津軽海峡附近ハ雨天ナリ。本州中部以西ハ晴天ノ所多ク琉球,台湾ハ快晴ナリ

東京豫報 TOKYO.

今晩ハ北西ノ風天気良シ
明日ハ北ノ風后南寄リノ風トナリ天気良シ

九月拾八日午前六時各地觀測表

OBSERVATIONS at 6a.m. (135° M.S.T.) September 18 1926

測候所 STATIONS	氣壓 Air Press. mm. 700+	氣温 Air Temp. ℃	風向 Wind Direc.	風速 Wind Vel. m/s	雲量 Clouds Amt.	雲形 Clouds Form	天氣 Weath.	雨量 Precip. mm. (1)
パラオ Palau								
恒春 Kôsyun	57.7	25.0	NNE	5	10	SK	c	-
臺東 Taitô	59.7	23.0	NW	2	10	SK	c	1
臺南 Tainan	57.7	22.7	-	1	3	C	bc	-
澎湖 Hôko	57.9	25.5	NE	7	0	-	b	-
臺北 Taihoku	60.3	18.3	S	2	3	CK	bc	-
石垣 Isigakizima	59.5	22.0	-	1	2	KC	b	-
那覇 Naha	58.8	21.6	-	1	9	KC	c	1
名瀬 Naze	57.9	20.3	SSE	2	1	SK	b	17
鹿兒島 Kagosima	56.9	17.0	-	1	6	CK	bc	11
宮崎 Miyazaki	56.5	19.4	-	1	9	SK	c	15
熊本 Kumamoto	56.7	16.1	-	0	0	SK	f	19
足摺 Asizuri	55.2	22.3	W	2	10	SK	c	56
高知 Kôti	55.0	17.6	SW	2	9	KC	c	27
室戸 Muroto	54.3	20.1	WNW	5	10	SK	c	34
德島 Tokusima	54.3	20.4	NW	4	10	SC	c	107
和歌山 Wakayama	54.7	19.6	-	1	7	SK	bc	58
潮岬 Siomisaki	53.8	21.5	NW	5	1	SK	b	32
大分 Ooita	55.6	17.2	SW	2	1	C	b	-
松山 Matuyama	55.7	16.2	-	1	1	SC	b	28
多度津 Tadotu	55.0	22.2	WSW	4	4	KC	bc	40
廣島 Hirosima	55.7	15.5	-	1	8	KC	c	12
岡山 Okayama	55.1	16.8	-	0	3	CK	bc	43
神戸 Kôbe	54.6	19.0	-	1	8	SK	c	46
大阪 Oosaka	54.4	19.3	-	1	10	SK	c	33
京都 Kyôto	54.3	18.4	-	0	7	SK	bc	31
八本 Yagi	53.9	20.2	-	0	10	SK	c	29
富江 Tomie	57.0	20.4	WNW	2	4	K	bc	-
長崎 Nagasaki	56.3	19.5	NW	4	6	SK	bc	-
佐賀 Saga	56.7	17.3	-	1	4	SK	bc	2
福岡 Hukuoka	56.2	16.2	SSE	2	2	KC	b	11
厳原 Ituhara	55.7	15.9	-	0	1	K	b	19
下関 Simonoseki	55.7	16.1	-	1	2	SK	b	19
濱田 Hamada	55.3	19.4	WSW	3	10	N	c	5
境 Sakai	54.0	17.6	-	0	9	KC	c	62
宮津 Miyadu	53.8	19.3	-	0	9	SK	r	82
津 Tu	53.4	20.5	W	5	4	SK	bc	105
岐阜 Gihu	53.0	19.7	-	1	8	SK	r	34
名古屋 Nagoya	53.5	18.6	E	2	4	SK	bc	53
濱松 Hamamatu	53.0	20.2	W	3	0	-	b	31
長津呂 Nagaturo	52.9	22.3	W	5	0	K	b	13
沼津 Numadu	53.1	21.8	WSW	3	9	SK	c	67
横濱 Yokohama	53.2	17.7	NNW	3	2	SK	b	59
東京 Tôkyo	53.3	17.4	-	1	10	SK	c	70
熊谷 Kumagaya	53.3	15.9	-	1	4	KC	bc	90
布良 Mera	52.6	22.5	SW	5	1	S	b	49
銚子 Tyôsi	52.8	19.6	ENE	3	10	S	c	55
八丈島 Hatidyozima								
父島 Titizima	59.6	28.1	SSW	4	4	SK	bc	6
筑波山 Tukubasan	52.7	14.6	SW	3	10	N	r	33
高山 Takayama	53.8	14.9	-	0	10	N	c	30
飯田 Iida	54.0	15.7	-	0	10	S	c	38
松本 Matumoto	53.5	12.0	NW	2	0	SK	b	26
長野 Nagano	52.9	13.4	-	1	3	KC	bc	18
甲府 Kôhu	53.7	15.2	-	0	10	S	f	81
前橋 Maebasi	53.6	15.1	NW	2	10	SK	c	50
足尾 Asio	53.2	13.2	-	1	10	SK	c	32
宇都宮 Utunomiya	53.4	15.1	NE	2	0	-	b	50
福島 Hukusima	52.9	16.6	-	1	10	S	c	41
彦根 Hikone	53.5	15.8	-	1	10	N	r	35
(伊吹山 Ibukisan	53.8	12.6	NW	12	10	N	r	59
福井 Hukui	53.2	19.4	S	2	10	SK	c	31
金澤 Kanazawa	52.5	20.0	W	4	10	N	c	41
伏木 Husiki	51.2	19.5	-	1	10	N	r	43
高田 Takata	52.4	19.6	SSW	2	4	CK	bc	30
新潟 Niigata	51.6	17.2	-	1	10	SK	c	12
相川 Aikawa	51.6	17.4	-	1	10	N	c	21
秋田 Akita	50.9	18.1	NNE	2	2	K	b	18
山形 Yamagata	52.9	15.6	-	1	10	S	c	19
秋田 Akita	52.1	16.0	-	1	10	SK	c	9
水戸 Mito	52.9	16.6	-	1	0	S	b	62
金山 Kanayama	53.1	16.4	-	1	10	SK	c	41
石巻 Isinomaki	52.6	15.8	NNE	2	10	N	r	37
水澤 Midusawa	53.0	15.6	-	1	10	S	c	36
盛岡 Morioka	53.3	15.8	N	6	10	S	c	14
宮古 Miyako	53.2	16.4	NE	9	10	N	r	34
青森 Aomori	54.3	16.9	ENE	6	10	N	r	2
函館 Hakodate	55.7	15.5	ENE	3	10	SK	c	19
寿都 Suttu	55.5	16.4	S	4	10	SC	c	-
札幌 Sapporo	56.5	13.8	-	1	10	SK	c	-
羽幌 Haboro	57.3	12.2	SE	3	10	CS	c	-
旭川 Asahigawa	57.2	12.2	-	0	10	SK	c	-
帯廣 Obihiro	58.3	12.7	-	0	10	S	c	1
網走 Abasiri	58.2	12.0	-	1	10	S	c	-
釧路 Kusiro	57.6	11.6	NE	3	10	SC	c	-
根室 Nemuro	58.5	11.4	NE	2	10	SK	c	-
幌筵 Syana	60 1	6.7	SE	4	10	KC	c	-
大泊 Ootomari	59.6	10.1	-	1	10	SK	c	-
敷香 Sikka								
釜山 Husan	55.3	16.6	-	1	1	SK	b	5
濟州島 Saisyûtô	56.7	19.2	SW	5	10	SK	c	-
本浦 Moppo	55.3	16.0	NNW	5	10	N	c	2
仁川 Zinsen	55.1	15.4	ESE	4	8	C	c	-
江陵 Kôryô	54.4	15.6	-	1	10	SK	c	4
元山 Gensan	56.2	14.9	W	3	9	SK	c	48
城津 Zyôsin	56.6	15.5	N	6	10	N	r	1
雄基 Yûki	56.7	12.9	-	1	9	CS	c	2
中江鎭 Tyûkôtin	56.3	10.3	-	0	10	KC	c	2
龍岩浦 Ryûganpo	56.6	14.4	NNE	3	8	C	c	-
大連 Dairen	58.5	15.7	NNW	4	0	-	b	3
營口 Yinkow	58.6	12.1	-	0	9	C	c	2
奉天 Mukden	57.8	10.2	-	1	2	SK	b	3
長春 Changchun	56.7	9.1	-	0	2	KC	b	-
天津 Tientsin	59.2	15.0	-	0	-	-	b	-
青島 Tsingtau	59.7	17.4	NW	7	1	SK	b	-
上海 Shanghai	60.1	18.4	NW	2	0	SK	b	-
ラサ島 Rasazima								
大東島 Oogarizima								

船名 SHIP.	東經 E Long.	北緯 N Lat.	氣壓 Air Pressure 700+	風向 Wind Direc.	風力 (3) Force	天氣 Weath.
Keelung maru	126	25	63.0	W	3	b
Syôkei maru	129	35	53.6	WNW	1	c
Tentyô maru	130	34	56.3	NNW	3	bc
Tukuba maru	132	32	54.6	WNW	3	c
Yabuki Seikai m.	132	31	54.1	NE	3	c
NYK.Haruna m.	138	34	52.6	NW	4	bc
Irô Kan	131	23	56.7	SE	3	r
Ryûsin maru	147	43	61.0	ESE	3	c
Asuka maru	157	43	60.2	E	3	r

觀測所 STATIONS	時刻 Time	氣壓 Air Pressure 700+	風向 Wind Direc.	風力 (3) Force	氣温 Air Temp.	天氣 Weather.
Hongkong						
Manila						
Appari						
Legaspi						
Iloilo						
Surigao						
Yap						
Guam						

天氣 Weather　快晴 Clear b　晴 Fair bc　曇 Cloudy c　雨 Rain r　雪 Snow s　霧 Fog f　雷雨 Thunderstorm t

記號 Notation

九月拾七日午后六時各地觀測表

OBSERVATIONS at 6p.m. (135° M.S.T.) September 17 1926

測候所 STATIONS	氣壓 Air Press. mm. 700+	氣温 Air Temp. ℃	風向 Wind Direc.	風速 Wind Vel. m/s	雲量 Clouds Amt.	雲形 Clouds Form	天氣 Weath.	雨量 Precip. mm. (2)
パラオ Palau	59.0	26.9	-	0	10	CS	c	-
恒春 Kôsyun	57.5	25.6	NE	2	10	SK	c	-
澎湖 Hôko	57.5	27.5	NE	7	10	KC	c	-
臺北 Taihoku	58.6	26.4	E	5	3	C	bc	-
石垣 Isigakizima	58.0	26.4	N	3	3	SK	bc	-
那覇 Naha	56.4	26.8	NW	4	2	SK	b	-
名瀬 Naze	55.1	26.7	NNW	3	7	K	bc	-
鹿兒島 Kagosima	52.7	24.4	WNW	3	1	SK	b	-
宮崎 Miyazaki	51.8	24.5	WSW	3	0	-	b	-
熊本 Kumamoto	52.9	22.6	NW	2	8	SK	c	-
足摺 Asizuri	49.6	22.3	-	1	0	SK	b	-
高知 Kôti	48.9	22.7	-	1	6	K	bc	-
室戸 Muroto	47.8	22.7	NNW	6	3	C	bc	4
和歌山 Wakayama	49.2	20.6	W	3	10	SK	c	22
潮岬 Siomisaki	48.1	22.8	NW	12	10	CS	c	7
大分 Ooita	51.6	22.7	NW	4	1	K	b	-
松山 Matuyama	50.8	21.0	W	2	10	N	r	-
多度津 Tadotu	49.6	22.5	WSW	7	10	SK	c	5
廣島 Hirosima	50.8	22.7	NNE	2	9	SK	c	-
岡山 Okayama	49.1	21.6	W	3	8	KC	c	4
大阪 Oosaka	48.0	22.7	W	7	10	SK	c	13
富江 Tomie	54.2	23.6	NW	3	7	K	bc	-
長崎 Nagasaki	53.1	22.7	N	5	0	SK	b	-
福岡 Hukuoka	53.1	21.2	NNE	3	9	N	r	1
厳原 Ituhara	53.8	22.3	N	2	0	-	b	-
下関 Simonoseki	53.3	22.1	N	3	4	SK	bc	-
濱田 Hamada	51.4	22.3	NNE	7	9	SK	c	9
境 Sakai	50.2	19.3	ENE	3	10	N	r	50
宮津 Miyadu	47.8	20.0	SSW	2	10	N	c	41
名古屋 Nagoya	42.9	21.9	NW	2	10	N	r	49
濱松 Hamamatu	43.3	22.5	WSW	13	10	N	r	15
長津呂 Nagaturo	45.2	24.4	SSW	18	9	CS	c	5
横濱 Yokohama	44.6	20.4	ESE	5	10	N	c	22
東京 Tôkyô	45.6	19.7	S	5	10	N	r	23
布良 Mera	45.4	23.4	S	3	8	C	c	14
銚子 Tyôsi	46.7	20.2	E	16	10	N	r	34
八丈島 Hatidyózima	58.3	28.2	SW	4	1	SK	b	3
父島 Titizima	42.5	14.2	ENE	36	10	N	r	6
筑波山 Tukubasan	45.7	16.5	-	0	10	N	r	26
高山 Takayama								
長野 Nagano	46.9	16.4	-	1	10	N	r	6
甲府 Kôhu	43.0	18.0	E	8	10	N	r	43
前橋 Maebasi	46.5	17.2	S	5	10	N	r	28
宇都宮 Utunomiya	47.0	17.1	NNE	2	10	N	r	7
福島 Hukusima	51.4	17.3	NE	2	10	N	r	4
(伊吹山 Ibukisan	44.3	13.8	NW	16	10	SK	c	19
福井 Hukui	45.1	20.1	NNW	3	10	N	c	22
伏木 Husiki	44.8	18.8	NNE	7	10	N	r	32
新潟 Niigata	47.1	17.9	-	1	10	N	r	4
相川 Aikawa	47.4	19.4	ENE	5	10	N	r	6
秋田 Akita	52.7	17.4	ENE	2	10	N	r	5
石巻 Isinomaki	53.4	17.2	E	4	10	N	r	9
盛岡 Morioka	55.0	17.2	-	1	10	N	r	7
宮古 Miyako	55.4	18.2	E	6	10	N	r	5
青森 Aomori	54.8	19.1	ENE	6	10	SK	c	-
函館 Hakodate	57.1	18.3	ESE	6	10	S	c	-
札幌 Sapporo	57.8	17.0	SSE	5	10	CS	c	-
旭川 Asahigawa	58.1	14.8	-	1	10	SK	c	-
帯廣 Obihiro	60.3	14.2	SE	3	10	S	c	-
網走 Abasiri	60.2	13.6	E	2	10	S	c	-
根室 Nemuro	60.7	12.8	ESE	2	10	SC	c	-
幌筵 Syana	61.6	7.9	ESE	2	0	-	b	-
大泊 Ootomari	60.6	12.3	S	2	10	SK	c	-
敷香 Sikka	60.7	11.8	-	1	10	S	c	-
釜山 Husan	53.5	22.6	-	1	6	SK	bc	-
濟州島 Saisyûtô	55.0	23.8	NNW	9	3	SK	bc	-
本浦 Moppo	54.5	22.2	NW	9	2	K	b	-
仁川 Zinsen	54.1	20.4	WNW	5	6	KC	bc	-

測候所 STATIONS	氣壓 Air Press. mm. 700+	氣温 Air Temp. ℃	風向 Wind Direc.	風速 Wind Vel. m/s	雲量 Clouds Amt.	雲形 Clouds Form	天氣 Weath.	雨量 Precip. mm. (2)
江陵 Kôryô	54.2	17.6	NNW	3	10	SK	c	3
元山 Gensan	55.7	15.5	W	3	10	N	r	37
城津 Zyôsin	56.3	18.6	N	8	10	N	r	99
雄基 Yûki	57.2	17.3	NE	2	9	CS	c	-
中江鎭 Tyûkôtin	57.7	14.3	S	2	10	N	r	1
龍岩浦 Ryûganpo	54.9	15.4	E	8	10	KN	r	3
大連 Dairen	56.8	17.5	NNW	10	6	SK	bc	3
營口 Yinkow	57.1	20.3	N	4	3	K	bc	-
奉天 Mukden	56.7	20.1	NNE	3	0	SK	b	-
長春 Changchun	56.5	19.3	NE	3	7	K	bc	-
天津 Tientsin	50.0	23.3	N	2	3	CK	bc	-
青島 Tsingtau	57.8	21.2	NW	11	3	K	bc	-
上海 Shanghai	58.4	27.0	SSE	4	3	KC	bc	-
ラサ島 Rasazima	56.3	30.4	WNW	8	8	KC	c	-
大東島 Oogarizima	54.8	-	NW	6	10	C	c	-

地名 STATIONS	午前六時 6am. 氣壓 Air Pressure 700+	風向 Wind Direc.	風力 Force (4)	氣温 Temp.	雨量 Precip.	天氣 Weather	正午 NOON 氣壓 Air Pressure 700+	風向 Wind Direc.	風力 Force	氣温 Temp.	雨量 Precip.	天氣 Weather
漢口 *Hankow*	59.1	-	1	25	-	bc	60.6	-	1	30	-	b
芝罘 *Chefoo*												

船名 SHIP.	東經 E Long.	北緯 N Lat.	氣壓 Air Pressure 700+	風向 Wind Direc.	風力 (3) Force	天氣 Weath.
Anpan maru	122	26	59.5	N	6	b
Hôrai maru	125	30	42.7	NW	6	c
Tentyô maru	128	34	49.8	NW	3	bc
Tango maru	129	32	55.6	NNW	4	bc
Tukuba maru	130	31	52.3	NW	5	bc
Nanking maru	130	34	54.1	NNW	3	bc
Kagi maru	135	38	48.5	NE	6	r
NYK.Haruna m.	135	34	48.0	NNW	4	c
Belfast maru	137	33	43.7	W	7	bc
Kureha maru	134	37	48.8	NE	5	c
Ryûsin maru	145	43	60.7	ESE	3	c

觀測所 STATIONS	時刻 Time	氣壓 Air Pressure 700+	風向 Wind Direc.	風力 (3) Force	氣温 Air Temp.	天氣 Weather.
Hongkong	17	56.0	NNE	4	29	rain
Manila	15	55.4	W	4	30	overcast
Appari	15	55.7	N	2	30	overcast
Legaspi	15	55.1	S	2	32	overcast
Iloilo	15	56.0	S	4	30	overcast
Taeleban	15	56.0	NNE	2	24	overcast
Yap	15	56.6	SE	2	-	overcast
Guam	15	56.9	E	2	-	overcast
Wladiwostock	7	59.8	NE	2	-	-
Irkutsk	7	75.8	NE	1	-	-
Blagovestchensk	7	62.0	NW	1	-	-
Manchuria	7	62.6	NW	5	-	-
Tsitsihar	7	62.5	N	3	-	-
Harbin	7	62.4	N	3	-	-
Nikolaievsk	7	60.5	NW	2	-	-
Khabarovsk	7	61.1	E	2	-	-
Wladiwostock	13	58.3	N	2	-	-
Harbin	13	58.9	NE	3	-	-
Tsitsihar	13	60.4	NW	2	-	-

凡例　Notes

午前六時ノ雨量ハ前廿四時間ノ總量ニシテ　(1) in the preceding 24 hours.

午后六時ノ雨量ハ前六時間ノ總量ナリ　(2) in the preceding 6 hours.

外國及船舶ノ風力ハビューホルト級ニシテ　(3) in Beaufort's scale.

漢口、芝罘ノ風力ハ六階級ナリ　(4) in the Land scale (0~6).

天氣圖
WEATHER CHART.
THE CENTRAL METEOROLOGICAL OBSERVATORY OF JAPAN. TOKYO.

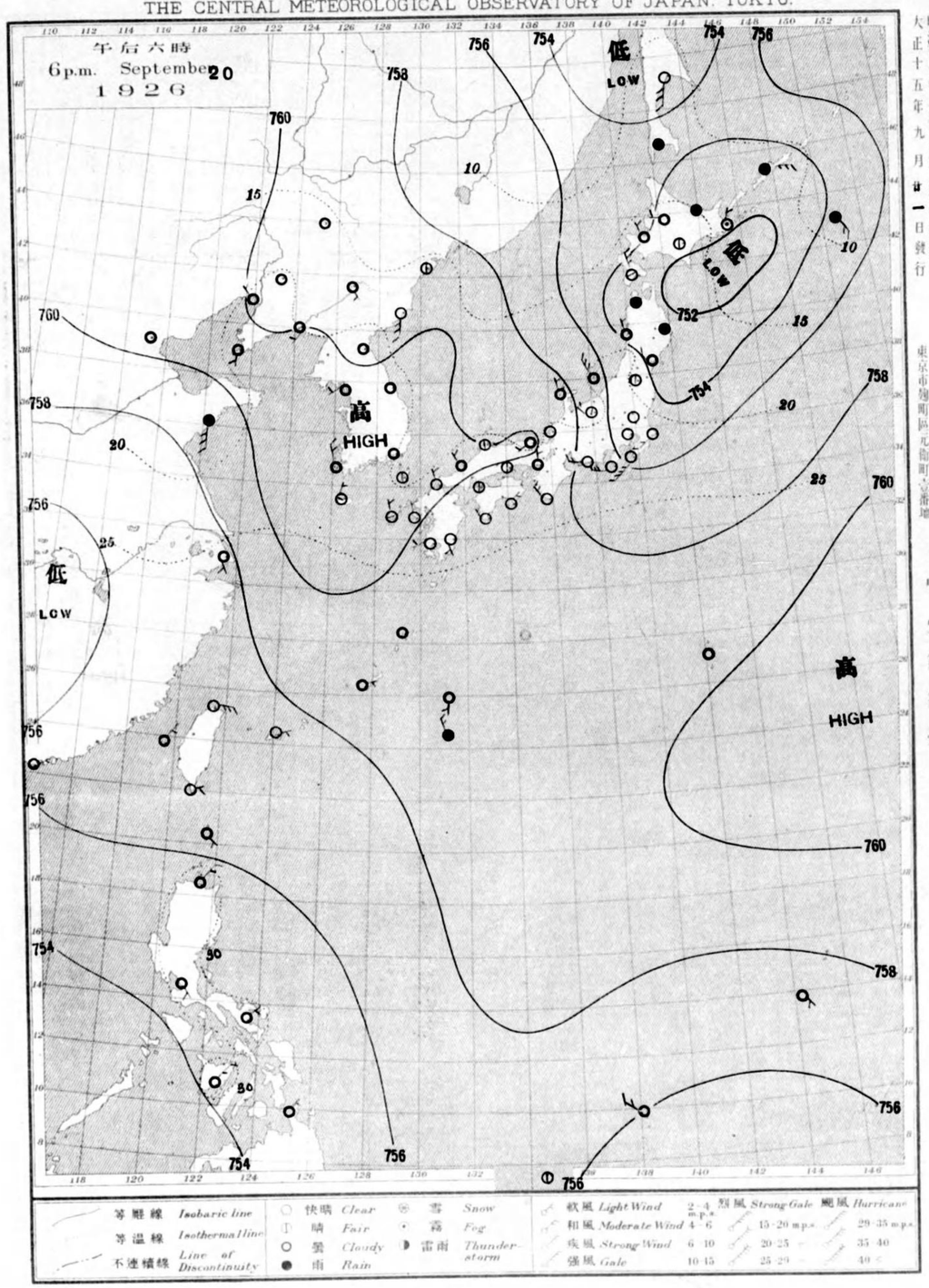

等壓線 Isobaric line	快晴 Clear	雪 Snow	軟風 Light Wind 2-4 m.p.s.	烈風 Strong Gale	颶風 Hurricane
等温線 Isothermal line	晴 Fair	霧 Fog	和風 Moderate Wind 4-6	15-20 m.p.s.	29-35 m.p.s.
不連續線 Line of Discontinuity	曇 Cloudy	雷雨 Thunderstorm	疾風 Strong Wind 6-10	20-25 〃	35-40
	雨 Rain		強風 Gale 10-15	25-29 〃	40 〃

明治廿七年三月七日第三種郵便物認可
大正十五年九月廿一日發行
發行人發行所
東京市麹町區元衛町壹番地
中央氣象臺
東京市神田區西小川町二丁目六番地
販賣印刷者合資會社 清華堂 定價郵稅共金五錢

天氣圖
WEATHER CHART.
THE CENTRAL METEOROLOGICAL OBSERVATORY OF JAPAN. TOKYO.

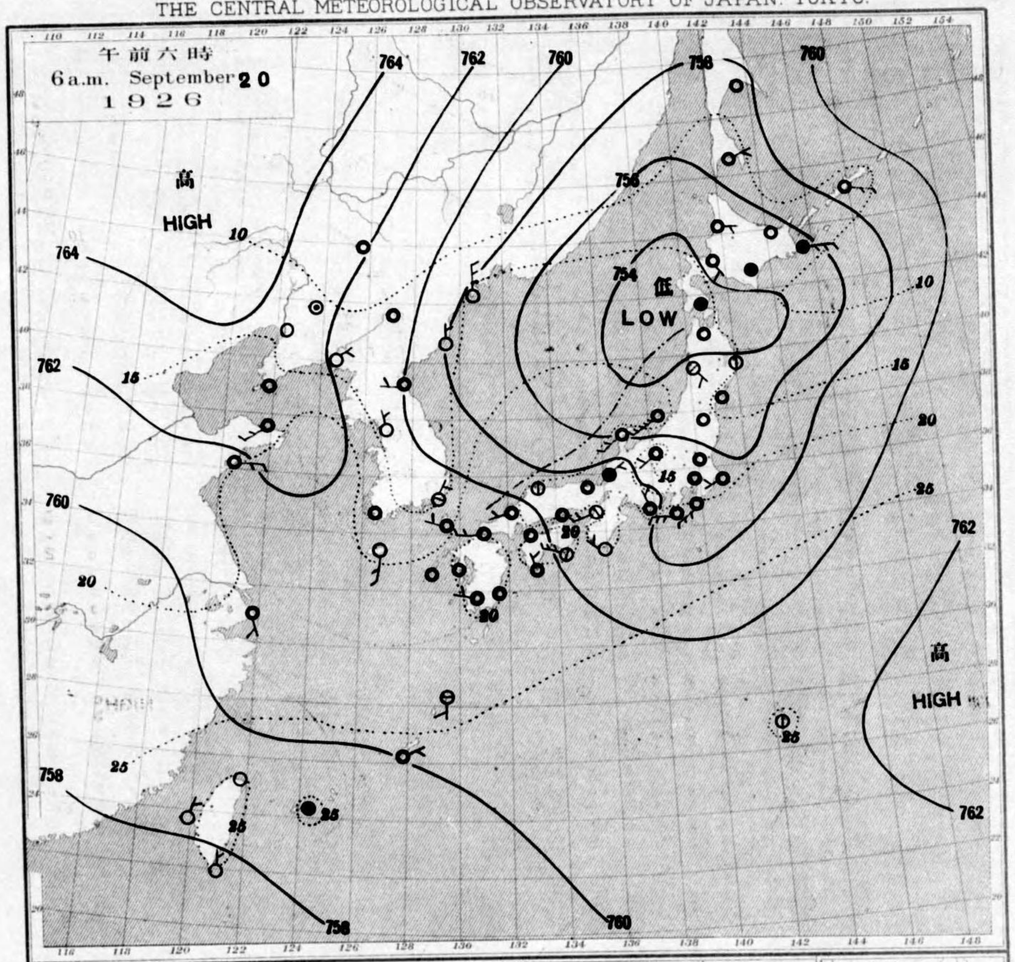

天氣圖第二六三號

天氣豫報

第一區	北乃至東ノ風	曇
第二區	北乃至西ノ風	晴
第三區	仝	仝
第四區	仝	曇少雨
第五區	南乃至西ノ風	晴
第六區	北乃至西ノ風	曇少雨
第七區	南乃至西ノ風	晴
第八區	北乃至東ノ風	曇少雨
第九區	北乃至西ノ風	仝

WEATHER FORECASTS

I	N-E	cloudy
II	N-W	fair
III	〃	〃
IV	〃	cloudy with some rain
V	S-W	fair
VI	N-W	cloudy with some rain
VII	S-W	fair
VIII	N-E	cloudy with some rain
IX	N-W	cloudy with some rain

天氣概況

昨朝日本海ニ在ツタ低壓部ハ今朝津輕海峽附近ニ在リ、ソノ進行ハ極ク二ツクリデアル、ソレヨリ出デタル不連續線ハ遠ク對馬海峽ニマデ達シテ居ル。北陸沿岸ト北海道トニハ降雨中ノ處多ク近畿ト奥羽地方ハ晴天ナリ。其ノ他ハ殆ンド曇天ニテ大陸方面モ曇天ノ處ガタイ。高氣壓ハ七六四粍デ北支那ニ在リ氣壓ハ上昇スルラシイ。

東京豫報 TOKYO.

今晩ハ南寄リノ風天氣ハ良イガイクラカ曇ル。
明日ハ北ノ風曇后南ノ風天氣良シ。

九月拾九日午前六時各地觀測表

OBSERVATIONS at 6a.m. (135° M.S.T.) September 19 1926

測候所 STATIONS	氣壓 Air Press. mm. 700+	氣温 Air Temp. °C	風向 Wind Direc.	風速 Vel. m/s	雲量 Clouds Amt.	雲形 Form	天氣 Weath.	雨量 Precip. mm. (1)
パラオ Palau	58.7	24.3	-	1	10	N	r	22
恒春 Kôsyun	58.4	24.5	NE	6	2	SK	b	-
臺東 Taitô	59.1	23.4	-	1	9	SK	c	-
臺南 Tainan	58.4	22.1	-	0	0	-	b	-
澎湖 Hôko	58.5	25.0	WNW	3	0	SK	b	-
臺北 Taihoku	59.2	22.1	ENE	3	0	-	b	-
石垣 Isigakizima	58.5	23.2	NE	2	4	KC	bc	-
那覇 Naha	60.6	19.7	ENE	2	0	-	b	-
名瀬 Naze	61.3	18.7	S	2	4	K	bc	-
鹿兒島 Kagosima	60.7	17.1	-	1	10	SK	c	-
宮崎 Miyazaki	60.7	18.0	W	2	10	SC	c	-
熊本 Kumamoto	61.1	14.5	-	1	9	SK	c	-
足摺 Asizuri	59.9	20.4	WNW	4	1	C	b	-
高知 Kôti	60.1	14.8	-	1	4	CS	bc	-
室戶 Muroto	59.5	20.2	NW	3	8	C	c	-
德島 Tokusima	59.0	18.6	WNW	2	7	KC	bc	-
和歌山 Wakayama	58.7	17.8	ENE	2	2	CS	b	-
潮岬 Siomisaki	58.9	21.2	NW	2	7	CK	bc	-
大分 Ooita	59.9	16.2	-	0	10	SC	c	-
松山 Matuyama	60.2	17.6	-	1	10	C	c	9
多度津 Tadotu	59.2	22.4	WSW	5	9	C	c	-
廣島 Hirosima	60.1	15.3	-	1	10	SK	c	2
岡山 Okayama	59.5	16.2	-	0	4	CK	bc	-
神戶 Kôbe	59.0	20.0	NW	4	4	C	bc	-
大阪 Oosaka	59.0	21.3	NW	6	3	CS	bc	-
京都 Kyôto	59.4	16.5	-	1	8	C	c	3
八本 Yagi	59.8	17.7	N	2	9	SK	c	-
富江 Tomie	60.9	18.2	-	1	1	K	b	-
長崎 Nagasaki	60.8	18.8	-	1	3	SK	bc	1
佐賀 Saga	60.7	15.4	-	1	4	SK	bc	-
福岡 Hukuoka	60.3	16.3	SSE	2	2	K	b	-
筑原 Ituhara	60.2	18.7	-	1	1	SK	b	1
下關 Simonoseki	59.6	19.8	N	3	2	SK	b	3
濱田 Hamada	59.0	18.2	-	1	9	K	c	6
境 Sakai	58.3	18.0	WNW	2	7	SK	bc	2
宮津 Miyadu	58.6	16.0	-	0	4	SK	bc	48
津 Tu	59.0	19.0	WNW	4	9	SK	c	-
岐阜 Gihu	58.7	17.2	-	0	2	SK	b	-
名古屋 Nagoya	59.5	18.3	ENE	2	6	C	bc	-
豊橋 Hamamatu	58.5	17.3	-	1	3	SK	bc	-
長津呂 Nagaturo	58.5	22.2	WSW	5	4	SK	bc	-
沼津 Numadu	57.8	18.2	-	0	0	-	b	-
横濱 Yokohama	58.3	18.6	NW	2	4	SK	bc	-
東京 Tôkyo	58.2	19.7	-	0	10	SK	c	-
熊谷 Kumagaya	58.7	18.4	-	1	10	SK	c	-
銚子 Tyôsi	58.1	23.0	SSE	7	6	CS	bc	-
八丈島 Hatidyozima	57.7	19.7	-	1	10	CS	c	-
父島 Titizima	61.7	25.1	S	4	10	SC	c	-
筑波山 Tukubasan	57.9	15.0	-	1	10	S	f	-
高山 Takayama	59.7	12.6	-	0	4	SK	bc	-
飯田 Iida	60.0	15.2	-	0	6	SK	bc	-
松本 Matumoto	58.3	15.4	S	3	3	SK	bc	-
長野 Nagano	58.1	13.9	-	0	10	S	c	4
甲府 Kôfu	59.4	16.6	-	1	7	SK	bc	-
前橋 Maebasi	58.3	17.8	-	1	10	SK	c	2
足尾 Asio	58.3	14.7	-	0	10	SK	c	1
宇都宮 Utunomiya	58.3	17.6	-	0	10	SK	c	2
福島 Hukusima	57.4	16.6	-	1	10	S	c	4
彦根 Hikone	59.0	13.8	-	1	10	SK	c	3
伊吹山 Ibukisan	60.6	9.7	WSW	10	2	C	b	3
福井 Hukui	57.8	15.6	S	2	6	KC	bc	5
金澤 Kanazawa	56.9	19.2	SSW	5	6	N	bc	4
待山 Minaduki	56.4	18.2	SSW	5	10	N	c	12
伏木 Husiki	57.8	18.4	SW	2	8	N	r	3
高田 Takata	57.0	16.4	-	1	10	N	r	4
新潟 Niigata	57.1	17.6	-	1	10	KN	r	33
相川 Aikawa	56.2	20.5	WSW	4	10	SK	c	1
秋田 Akita	56.6	18.2	SE	3	10	SK	c	-
石巻 Isinomaki	57.4	17.7	-	0	10	SK	c	-
盛岡 Morioka	57.4	16.0	N	2	10	N	r	-
宮古 Miyako	57.6	16.0	NE	4	10	S	r	9
青森 Aomori	56.8	16.6	ENE	4	10	SK	c	-
函館 Hakodate	57.8	16.5	ESE	3	10	SK	c	-
札幌 Sapporo	57.4	17.3	-	1	9	KC	c	-
旭川 Asahigawa	57.5	16.0	SE	2	6	SK	bc	-
帶廣 Obihiro	59.2	14.1	-	1	10	S	c	-
網走 Abasiri	59.1	14.5	-	1	4	N	bc	-
根室 Nemuro	59.7	10.7	ENE	3	10	SK	c	-
釧路 Syana	60.0	8.9	ESE	4	10	SK	c	-
大泊 Ootomari	60.3	11.4	-	1	2	SK	b	-
敷香 Sikka	60.4	12.9	S	2	0	-	b	-
恩古 Husan	56.1	20.3	NNW	2	7	CS	bc	2
濟州島 Saisyutô	58.3	22.6	NW	7	8	CK	c	-
木浦 Moppo	57.3	21.5	NW	5	1	SK	b	-
仁川 Zinsen	56.6	20.3	WNW	2	9	N	r	-

船名 SHIP.	東經 E Long.	北緯 N Lat.	氣壓 Air Pressure 700+	風向 Wind Direc.	風力 (3) Force	天氣 Weath.
Ryûzin maru	150	45	61.7	NE	2	bc
Argun maru	129	30	58.2	W	2	bc
Tango maru	123	28	62.8	SE	2	b
Asuka maru	146	41	59.7	E	2	c
Taito maru	143	41	58.2	SE	4	r
Keelung maru	124	25	63.8	NE	3	b
Hongkong maru	126	36	59.7	W	2	bc
Dairen maru	123	37	60.0	N	3	bc
Susuki Kan	130	19	57.7	ESE	3	bc
Sizuoka maru	137	34	56.4	N	3	b
Honolulu maru	124	31	59.7	NNE	2	bc

觀測所 STATIONS	時刻 Time	氣壓 Air Pressure 700+	風向 Wind Direc.	風力 (3) Force	氣温 Air Temp.	天氣 Weather.
Hongkong	11	57.8	ENE	4	26	overcast
Manila	7	57.8	-	0	25	overcast
Appari	7	57.2	SSE	2	24	overcast
Legaspi	7	57.5	-	0	24	overcast
Iloilo	7	57.8	N	1	24	overcast
Tagbilaran	7	57.2	-	0	24	overcast
Yap	7	57.8	E	2	-	overcast
Guam	7	58.1	E	1	-	overcast
Basco	7	57.8	-	0	24	overcast

天氣 Weather　快晴 Clear b　晴 Fair bc　曇 Cloudy c　雨 Rain r　雪 Snow s　霧 Fog f　雷雨 Thunderstorm t

記號 Notation

九月拾八日午后六時各地觀測表

OBSERVATIONS at 6p.m. (135° M.S.T.) September 18 1926

測候所 STATIONS	氣壓 Air Press. mm. 700+	氣温 Air Temp. °C	風向 Wind Direc.	風速 Vel. m/s	雲量 Clouds Amt.	雲形 Form	天氣 Weath.	雨量 Precip. mm. (2)
パラオ Palau	57.7	30.9	N	2	10	C	c	1
恒春 Kôsyun	57.6	26.3	NE	4	7	KC	bc	-
澎湖 Hôko	58.2	27.6	NE	7	0	-	b	-
臺北 Taihoku	58.7	26.3	ENE	8	0	-	b	-
石垣 Isigakizima	59.4	26.0	N	4	10	KC	c	-
那覇 Naha	59.6	25.6	NNE	3	9	CK	c	-
名瀬 Naze	59.7	26.4	-	1	10	KC	c	-
鹿兒島 Kagosima	58.2	23.6	-	1	2	SK	b	-
宮崎 Miyazaki	57.8	24.0	WNW	3	0	K	b	-
熊本 Kumamoto	57.8	22.7	S	3	2	SK	b	-
足摺 Asizuri	56.9	25.2	WSW	4	4	SK	bc	-
高知 Kôti	56.4	25.4	-	1	7	K	bc	-
室戶 Muroto	56.3	23.4	WSW	7	1	C	b	-
和歌山 Wakayama	55.9	24.3	-	0	8	SK	c	-
潮岬 Siomisaki	56.6	23.3	W	3	7	KC	bc	-
大分 Ooita	56.4	23.5	SW	4	0	K	b	-
松山 Matuyama	56.2	22.6	-	1	1	SK	b	-
多度津 Tadotu	55.9	25.3	WSW	6	2	SK	b	-
廣島 Hirosima	56.2	23.2	-	1	10	N	r	-
岡山 Okayama	55.7	23.6	WSW	3	2	SK	b	-
大阪 Oosaka	55.8	24.4	S	2	0	SK	b	-
富江 Tomie	58.3	22.8	N	3	2	K	b	-
長崎 Nagasaki	57.5	22.1	NW	9	4	SK	bc	1
福岡 Hukuoka	57.2	22.0	W	3	6	K	bc	-
筑原 Ituhara	56.7	21.2	NW	3	1	SK	b	-
下關 Simonoseki	56.2	22.2	W	9	1	SK	b	3
濱田 Hamada	55.9	19.8	SSW	5	10	N	r	1
境 Sakai	55.7	19.5	W	3	10	SK	c	-
宮津 Miyadu	55.1	22.1	WNW	4	10	N	r	41
名古屋 Nagoya	56.0	22.8	SSE	5	3	C	bc	-
豊橋 Hamamatu	55.8	23.1	SW	2	6	SK	bc	-
長津呂 Nagaturo	56.4	22.7	WSW	3	10	SK	c	-
横濱 Yokohama	56.7	21.9	E	6	10	SK	c	-
東京 Tôkyo	56.8	20.5	E	4	10	N	c	-
館長 Mera	56.4	23.2	-	1	9	KC	c	-
銚子 Tyôsi	56.9	19.6	ENE	4	10	SK	c	-
八丈島 Hatidyozima	61.4	28.8	SW	3	0	-	b	-
父島 Titizima	57.0	14.8	ESE	3	10	S	f	-
筑波山 Tukubasan	55.5	19.0	SSE	2	7	N	bc	-
高山 Takayama								
長野 Nagano	54.9	19.4	ENE	2	8	SK	c	4
甲府 Kôfu	54.9	22.5	-	1	10	CS	c	-
前橋 Maebasi	57.0	18.8	ESE	2	10	N	r	-
宇都宮 Utunomiya	57.0	19.5	-	1	10	SK	r	-
福島 Hukusima	57.0	17.6	-	1	10	N	r	2
伊吹山 Ibukisan	57.2	11.8	SSE	9	2	C	b	1
福井 Hukui	55.3	22.4	-	1	10	SC	c	-
待山 Minaduki	54.8	20.8	SW	3	3	SK	bc	1
新潟 Niigata	55.3	23.0	W	3	10	N	c	-
相川 Aikawa	54.4	22.7	W	2	9	K	c	-
秋田 Akita	54.6	18.2	SE	3	10	SK	c	-
石巻 Isinomaki	57.4	17.7	-	0	10	SK	c	-
盛岡 Morioka	57.4	16.0	N	2	10	N	r	-
宮古 Miyako	57.6	16.0	NE	4	10	S	r	9
青森 Aomori	56.8	16.6	ENE	4	10	SK	c	-
函館 Hakodate	57.8	16.5	ESE	3	10	SK	c	-
札幌 Sapporo	57.4	17.3	-	1	9	KC	c	-
旭川 Asahigawa	57.5	16.0	SE	2	6	SK	bc	-
帶廣 Obihiro	59.2	14.1	-	1	10	S	c	-
網走 Abasiri	59.1	14.5	-	1	4	N	bc	-
根室 Nemuro	59.7	10.7	ENE	3	10	SK	c	-
釧路 Syana	60.0	8.9	ESE	4	10	SK	c	-
大泊 Ootomari	60.3	11.4	-	1	2	SK	b	-
敷香 Sikka	60.4	12.9	S	2	0	-	b	-
恩古 Husan	56.1	20.3	NNW	2	7	CS	bc	2
濟州島 Saisyutô	58.3	22.6	NW	7	8	CK	c	-
木浦 Moppo	57.3	21.5	NW	5	1	SK	b	-
仁川 Zinsen	56.6	20.3	WNW	2	9	N	r	-

測候所 STATIONS	氣壓 Air Press. mm. 700+	氣温 Air Temp. °C	風向 Wind Direc.	風速 Vel. m/s	雲量 Clouds Amt.	雲形 Form	天氣 Weath.	雨量 Precip. mm. (2)
江陵 Kôryô	55.0	17.6	WSW	2	10	SK	c	5
元山 Gensan	56.3	19.4	-	0	10	SK	c	-
城津 Zyôsin	55.7	18.9	N	6	10	SK	c	-
雄基 Yûki	56.9	17.6	-	0	10	SC	c	-
中江鎭 Tyûkôtin	55.3	17.1	-	1	10	N	r	-
龍岩浦 Ryûganpo	56.4	22.0	WNW	4	9	SK	c	-
大連 Dairen	57.3	19.3	NNW	3	10	SK	c	-
營口 Yinkow	58.6	16.8	N	2	10	KC	c	-
奉天 Mukden	58.1	16.0	-	1	10	SK	c	-
長春 Changchun	57.1	15.5	WNW	2	10	N	r	-
天津 Tientsin	57.5	23.8	NE	2	7	SC	bc	-
青島 Tsingtau	58.8	23.2	S	5	3	C	bc	-
上海 Shanghai	59.5	24.6	SE	4	0	SK	b	-
沙島 Rasazima	59.0	26.5	E	3	8	N	c	20-30
大東島 Ooagarizima	58.9	-	-	1	10	N	r	0-10

地名 STATIONS	午前六時 6am. 氣壓 Air Pressure 700+	風向 Wind Direc.	風力 Force (4)	氣温 Temp.	雨量 Precip.	天氣 Weather	正午 NOON 氣壓 Air Pressure 700+	風向 Wind Direc.	風力 Force (4)	氣温 Temp.	雨量 Precip.	天氣 Weather
漢口 Hankow												
芝罘 Chefoo	58.4	N	3	21	3	b	59.2	NW	2	23	-	b

船名 SHIP.	東經 E Long.	北緯 N Lat.	氣壓 Air Pressure 700+	風向 Wind (3) Direc.	風力 Force	天氣 Weath.
Taito maru	144	42	58.2	E	2	c
Asuka maru	149	42	56.9	ENE	6	c
Taigi maru	130	30	59.5	NNW	3	c
Zyuyô maru	137	34	56.9	SW	5	bc
Tukuba maru	134	33	56.1	WSW	4	bc
Hakutatu maru	159	45	56.4	NW	5	bc
Ryûzin maru	148	44	60.0	E	3	b
Nagasaki maru	128	32	57.4	NW	5	bc

觀測所 STATIONS	時刻 Time	氣壓 Air Pressure 700+	風向 Wind Direc.	風力 (3) Force	氣温 Air Temp.	天氣 Weather.
Hongkong	17	58.1	E	4	28	fair
Manila	15	55.6	SW	2	28	overcast
Appari	15	56.3	NNE	2	29	overcast
Legaspi	15	56.9	SSE	2	27	overcast
Iloilo	15	56.6	S	4	30	overcast
Surigao	15	56.0	NNE	2	29	overcast
Yap	15	56.9	NE	4	-	overcast
Guam	15	57.2	NE	2	-	overcast
Basco	15	56.9	NE	2	27	overcast
Wladiwostock	7	57.7	-	0	-	-
Irktusk	7	62.9	SE	3	-	-
Blagovestchensk	7	60.5	N	2	-	-
Manchuria	7	64.4	NE	5	-	-
Tsitsihar	7	58.9	N	2	-	-
Harbin	7	58.4	E	3	-	-
Khabarovsk	7	59.0	-	0	-	-
Olga	7	57.9	NE	3	-	-
Wladiwostock	13	57.7	E	3	-	-
Harbin	13	57.9	NE	2	-	-
Tsitsihar	13	58.8	N	4	-	-
Nikolaievsk	13	54.7	W	3	-	-

Notes.
(1) in the preceding 24 hours.
(2) in the preceding 6 hours.
(3) in Beaufort's scale.
(4) in the Land scale (0–9).

天氣圖
WEATHER CHART.
THE CENTRAL METEOROLOGICAL OBSERVATORY OF JAPAN. TOKYO.

午后六時
6p.m. September 21
1926

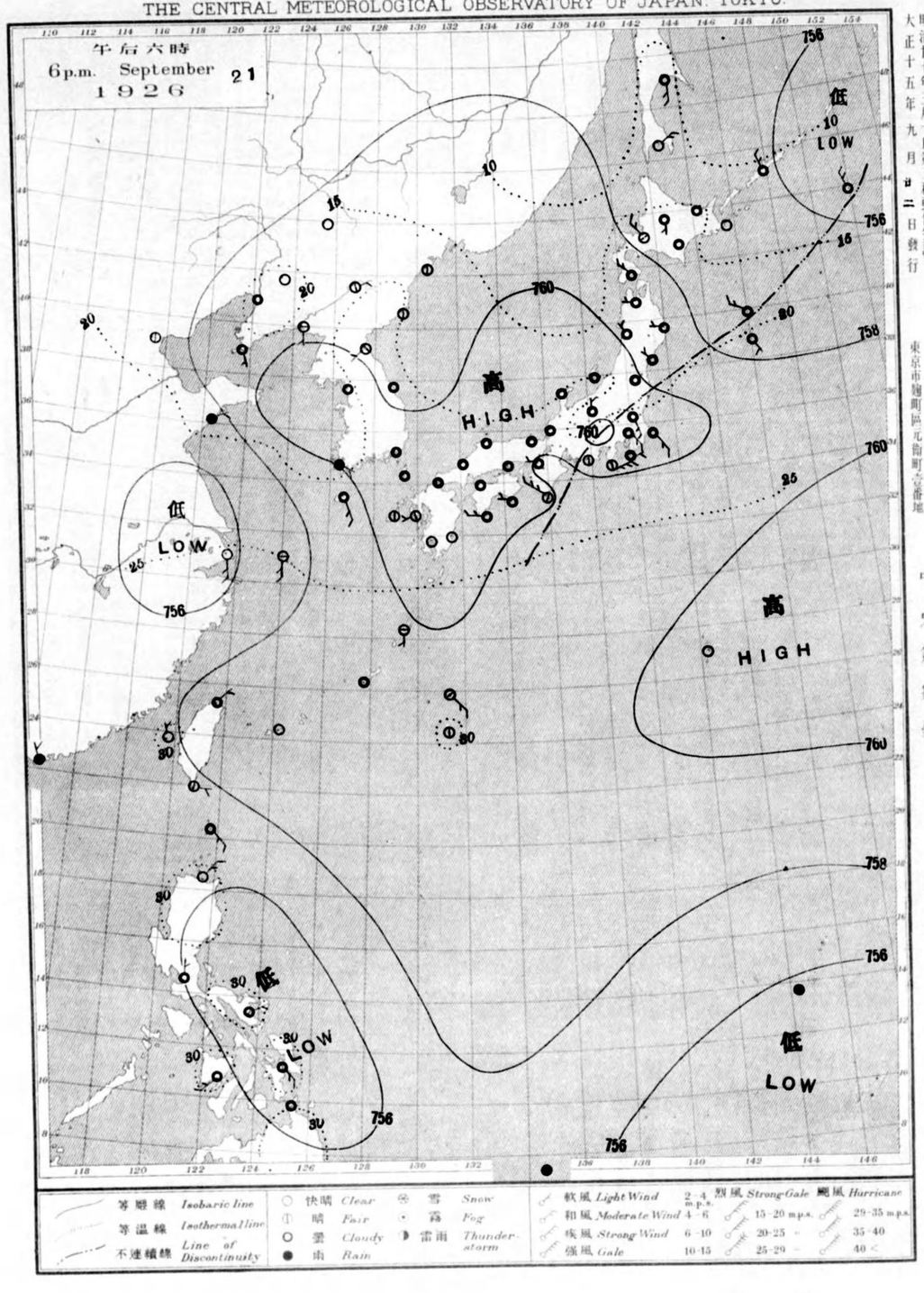

等壓線 Isobaric line
等溫線 Isothermal line
不連續線 Line of Discontinuity

○ 快晴 Clear　⊗ 雪 Snow
① 晴 Fair　· 霧 Fog
○ 曇 Cloudy　◗ 雷雨 Thunder-storm
● 雨 Rain

	m.p.s.		m.p.s.
軟風 Light Wind	2-4	烈風 Strong-Gale	15-20 m.p.s.
和風 Moderate Wind	4-6	颶風 Hurricane	20-25 〃
疾風 Strong Wind	6-10		25-29 〃
強風 Gale	10-15		29-35 m.p.s.
			35-40
			40 <

明治廿七年三月七日第三種郵便物認可
大正十五年九月廿二日發行

發行人 發行所
東京市麹町區元衛町壹番地
中央氣象臺

東京市神田區西小川町二丁目六番地
販賣印刷者合資會社 清華堂 定價 郵稅共金五錢

天氣圖第二六四號

午前六時
6a.m. September 21
1926

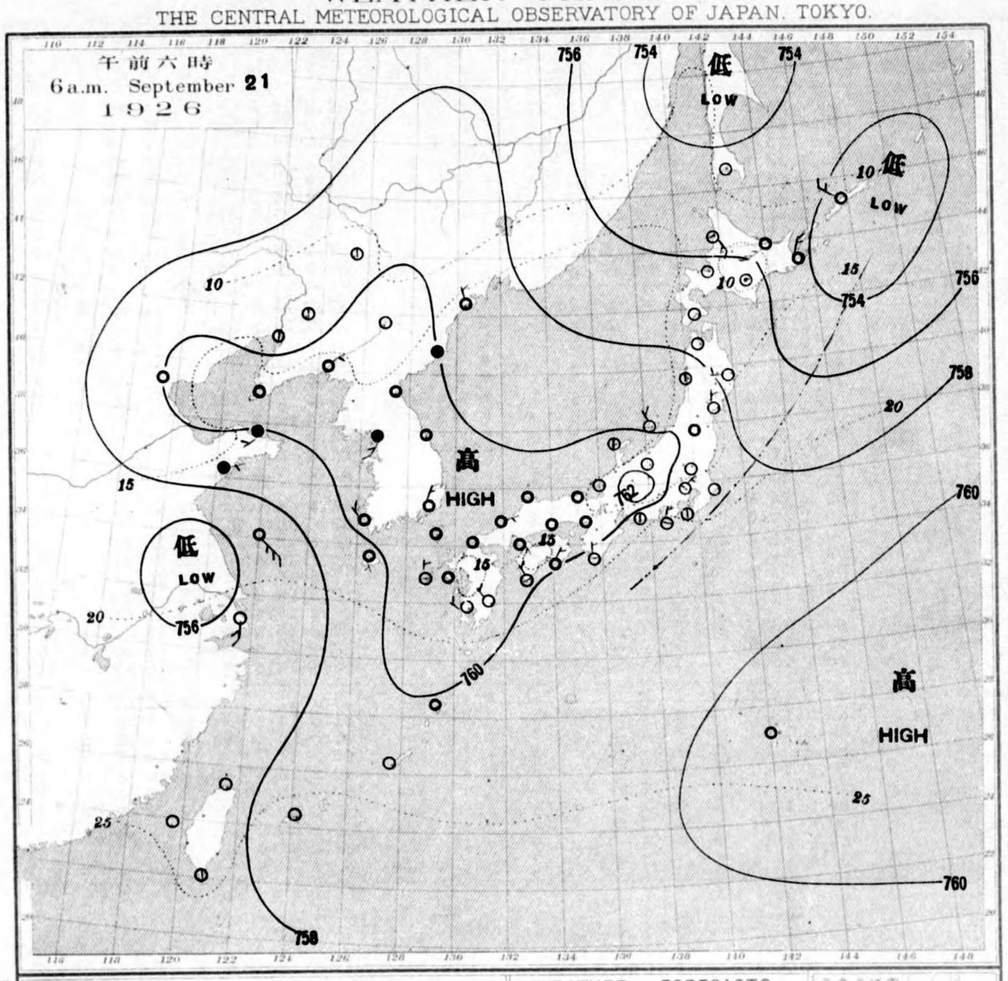

天氣豫報

第一區	南ノ方東ノ風	晴
第二區	南ノ方西ノ風	仝
第三區	仝	曇
第四區	仝	曇小雨
第五區	仝	晴
第六區	仝	仝
第七區	仝	仝
第八區	仝	仝
第九區	仝	曇

WEATHER FORECASTS

I	S-E	fair
II	S-W	〃
III	〃	cloudy
IV	〃	cloudy with some rain
V	〃	fair
VI	〃	〃
VII	〃	〃
VIII	〃	〃
IX	〃	cloudy

天氣概況

昨夜朝鮮附近ニ在リシ高氣壓ハ南東ニ移リツヽ先端ハ本州中部迄及ビ居ル 千島方面ニハ七五二粍ノ低氣壓アリ北東ニ進ムラシイ 本州中部以北ノ九州四國ノ南海岸ト伏晴ノ處多ク京阪以西ハ大半ト朝鮮方面トハ概ネ曇天ナリ 琉球台湾ハ伏晴ノ上天ニシテ上海北西方ニ七五五粍ノ低氣壓ノ塊リアリテ黄海方面ニ雨ノ模ナリ 朝鮮方面ハ天氣悪イ方ニ向ヒ居ル

東京豫報 TOKYO.

今晩ハ南ノ風天氣良シ
明日ハ午前ハ北ノ風後ハ南ノ風天氣良シ

九月貳拾日午前六時各地觀測表

OBSERVATIONS at 6a.m. (135° M.S.T.) September 20 1926

測候所 STATIONS	氣壓 Air Press. mm. 700+	氣温 Air Temp. °C	風向 Wind Direc.	風速 Vel. m/s	雲量 Clouds Amt.	雲形 Form	天氣 Weath.	雨量 Precip. mm. (1)
パラオ Palau	57.2	26.2	-	1	9	N	c	4
恒春 Kôsyun	57.7	24.2	N	2	2	SK	b	-
臺東 Taitô	59.5	23.2	WNW	2	8	SK	c	-
臺南 Tainan	58.0	23.0	-	1	9	SK	c	-
澎湖 Hôko	58.5	24.8	NNE	2	0	-	b	-
臺北 Taihoku	58.9	22.0	-	1	0	KC	b	-
石垣 Isigakizima	59.3	24.6	-	1	10	N	r	5
那覇 Naha	60.0	25.8	ENE	3	10	SK	c	-
名瀬 Naze	60.0	20.0	S	2	6	KC	bc	-
鹿兒島 Kagosima	61.1	15.8	WNW	2	10	CS	c	-
宮崎 Miyazaki	60.9	16.7	-	1	9	SK	c	-
熊本 Kumamoto	61.6	14.9	-	1	10	SK	c	-
足摺 Asizuri	60.0	21.0	NNW	2	10	CS	c	-
高知 Kôti	60.3	14.4	-	1	7	C	bc	-
室戶 Muroto	59.8	19.9	WNW	6	7	CS	bc	-
德島 Tokusima	59.5	16.1	-	0	0	SK	b	-
和歌山 Wakayama	59.1	16.8	E	2	2	SK	b	-
潮岬 Siomisaki	59.2	20.0	NW	2	2	KC	b	-
大分 Oaita	60.4	15.5	S	2	10	C	c	-
松山 Matuyama	60.5	17.1	-	1	9	SK	c	-
多度津 Tadotu	59.3	22.8	WSW	7	4	K	bc	-
廣島 Hirosima	60.5	15.5	N	2	7	SK	bc	-
岡山 Okayama	59.6	17.0	-	0	9	SK	c	-
神戶 Kôbe	59.3	20.3	NW	6	7	KC	bc	-
大阪 Oosaka	58.9	21.7	WSW	4	7	SK	bc	-
京都 Kyôto	59.3	14.8	-	0	10	SK	c	-
八木 Yagi	59.4	19.6	SW	2	0	SK	b	-
富江 Tomie	61.2	19.2	-	1	9	CK	c	-
長崎 Nagasaki	61.1	19.2	-	0	9	CS	c	-
佐賀 Saga	61.3	16.0	-	1	8	SK	c	-
福岡 Hukuoka	60.9	16.2	SSE	2	6	K	bc	-
厳原 Ituhara	60.7	19.8	WNW	2	9	C	c	-
下関 Simonoseki	60.3	21.0	W	5	9	SK	c	-
濱田 Hamada	60.4	20.9	WSW	3	10	SK	c	9
境 Sakai	59.1	17.4	-	0	7	SK	bc	7
宮津 Miyadu	58.5	18.0	-	1	10	SK	c	-
津 Tu	58.9	20.1	NNW	2	7	CK	bc	-
岐阜 Gihu	58.9	17.6	-	0	6	SK	bc	-
名古屋 Nagoya	58.9	17.1	-	1	10	SC	c	-
濱松 Hamamatu	58.3	19.1	NNW	2	10	KC	c	-
長津呂 Nagaturo	57.6	21.5	W	8	8	CS	c	-
沼津 Numadu	56.5	17.3	-	1	7	SK	bc	-
横濱 Yokohama	56.5	18.9	-	1	10	SK	c	-
東京 Tokyo	56.4	19.2	-	0	10	SK	c	-
熊谷 Kumagaya	56.3	17.4	-	1	10	SK	c	-
銚子 Tyosi	56.8	23.0	SW	8	10	SC	c	-
八丈島 Hatidyozima	56.3	20.4	WSW	3	10	CS	c	-
父島 Titizima	60.7	24.8	-	0	3	SK	bc	5
鹿兒島 Tukubasan	57.2	15.9	WSW	2	7	SK	bc	-
高山 Takayama	59.7	13.9	-	0	10	N	r	2
飯田 Iida	59.1	15.0	-	0	10	CK	c	-
松本 Matumoto	57.8	16.2	S	4	8	SK	c	-
長野 Nagano	57.7	13.8	SW	2	8	SK	c	-
甲府 Kôfu	58.0	14.6	-	0	10	KC	c	-
前橋 Maebasi	56.7	16.3	N	2	9	SK	c	-
足尾 Asio	56.5	13.4	-	1	10	C	c	-
宇都宮 Utunomiya	57.0	16.4	-	0	10	KC	c	-
福島 Hukusima	55.7	15.8	-	1	10	SC	c	-
彦根 Hikone	58.7	17.6	-	1	10	SK	c	-
伊吹山 Ibukisan	60.1	9.6	WNW	11	10	KC	c	-
福井 Hukui	59.0	16.2	NE	3	10	N	r	20
金澤 Kanazawa	57.8	16.7	S	4	10	N	C	17
特月 Minaduki	55.5	19.9	SW	5	10	N	c	5
伏木 Husiki	58.1	17.0	SW	3	10	N	r	16
高田 Takata	56.1	15.7	-	1	10	N	r	-
新潟 Niigata	55.5	17.2	SSW	2	10	KN	c	29
相川 Aikawa	55.1	20.5	SW	15	10	N	c	29

測候所 STATIONS	氣壓 Air Press. mm. 700+	氣温 Air Temp. °C	風向 Wind Direc.	風速 Vel. m/s	雲量 Clouds Amt.	雲形 Form	天氣 Weath.	雨量 Precip. mm. (1)
山形 Yamagata	55.6	16.0	S	2	7	C	bc	-
秋田 Akita	54.2	15.4	SE	3	3	K	bc	39
水戶 Mito	57.0	17.0	-	1	10	SK	c	-
金山 Kanayama	56.6	14.8	-	1	10	SK	c	2
石巻 Isinomaki	55.9	17.0	-	1	10	SK	c	-
水澤 Midusawa	55.5	14.7	-	0	8	SK	c	7
盛岡 Morioka	55.5	15.2	S	3	7	SC	bc	14
宮古 Miyako	54.4	15.4	-	0	7	SK	bc	7
青森 Aomori	53.7	15.6	-	0	10	N	c	13
函館 Hakodate	53.5	16.6	-	1	10	N	r	49
寿都 Suttu	53.2	15.3	SSE	4	1	SK	b	41
札幌 Sapporo	54.4	12.8	SE	2	10	N	c	40
羽幌 Haboro	54.6	13.2	E	2	10	SK	c	4
旭川 Asahigawa	54.9	11.2	-	0	10	N	r	26
帶廣 Obihiro	55.6	10.7	-	1	10	N	r	9
網走 Abasiri	55.5	12.8	-	0	10	S	c	103
釧路 Kusiro	55.2	13.1	NNE	3	10	S	c	15
根室 Nemuro	55.8	12.5	E	8	10	N	r	8
紋那 Syana	58.7	10.3	ESE	4	10	SK	c	-
大泊 Ootomari	57.8	10.9	ENE	3	10	SK	c	-
敷香 Sikka	57.9	6.6	-	0	9	SC	c	-
釜山 Husan	61.1	14.6	NNE	2	4	C	bc	3
濟州島 Saisyûtô	61.3	16.7	S	4	0	-	b	-
木浦 Moppo	61.1	16.9	-	1	10	CS	c	-
仁川 Zinsen	61.4	14.6	NNW	2	1	KC	b	2
江陵 Kôryô	64.5	13.6	WSW	5	1	CS	b	4
元山 Gensan	61.1	12.9	W	2	9	C	c	1
城津 Zyôsin	60.0	13.8	N	3	2	SK	b	-
雄基 Yûki	59.8	16.4	N	8	0	SK	b	-
中江鎭 Tyûkôtin	61.0	12.0	-	0	10	S	c	4
龍岩浦 Ryûganpo	61.4	12.8	NE	2	0	SK	b	-
大連 Dairen	62.4	15.5	-	1	8	CS	c	-
營口 Yinkow	62.3	13.1	-	0	0	-	b	1
奉天 Mukden	62.1	11.5	-	0	10	S	f	1
長春 Changchun	62.0	9.2	-	0	10	S	c	-
天津 Tientsin	62.9	17.8	-	1	10	SK	c	-
青島 Tsingtau	61.4	19.8	E	5	10	SK	c	-
上海 Shanghai	60.1	21.9	SSE	2	10	CS	c	-
ラサ島 Rasazima	59.4	26.5	SSW	3	7	N	bc	0-10
大東島 Oogarizima	59.2	-	S	3	9	SK	c	30-40

船名 SHIP.	東經 'E Long.	北緯 'N Lat.	氣壓 Air Pressure 700+	風向 Wind Direc.	風力 (3) Force	天氣 Weath.
Tango maru	119	24	60.7	N	4	c
Sakaki maru	121	36	61.5	SE	2	bc
Nanking maru	123	28	61.2	SE	3	bc
Ooyama maru	123	38	58.9	NNW	2	b
Yamagata maru	125	31	60.2	S	3	c
Taigi maru	130	30	60.5	WNW	1	c
Tokuzyu maru	130	35	58.9	NW	2	bc
Kagi maru	135	38	58.7	NW	5	r
Tentyô maru	136	33	53.9	NW	3	bc
Tukuba maru	138	34	57.4	NW	3	c
Taito maru	142	38	55.6	SW	2	c

觀測所 STATIONS	時刻 Time	氣壓 Air Pressure 700+	風向 Wind Direc.	風力 (3) Force	氣温 Air Temp.	天氣 Weather.
Hongkong	11	57.2	E	4	26	overcast
Manila	7	57.2	NE	1	24	overcast
Vigan	7	56.9	-	0	24	overcast
Legaspi	7	56.6	-	0	24	fair
Hoilo	7	56.9	N	2	25	overcast
Surigao	7	53.6	SSE	1	28	fair
Yap	7	57.5	-	0	-	overcast
Guam	7	56.9	NE	2	-	overcast

天氣 Weather　晴 Clear b　晴 Fair bc　曇 Cloudy c　雨 Rain r　雪 Snow s　霧 Fog f　雷雨 Thunderstorm t

記號 Notation

九月拾九日午后六時各地觀測表

OBSERVATIONS at 6p.m. (135° M.S.T.) September 19 1926

測候所 STATIONS	氣壓 Air Press. mm. 700+	氣温 Air Temp. °C	風向 Wind Direc.	風速 Vel. m/s	雲量 Clouds Amt.	雲形 Form	天氣 Weath.	雨量 Precip. mm. (2)
パラオ Palau	57.6	26.1	-	0	10	N	c	-
恒春 Kôsyun	57.4	27.9	ENE	3	7	SC	bc	-
澎湖 Hôko	57.8	28.9	NE	3	2	SK	b	-
臺北 Taihoku	58.0	28.6	E	6	0	SK	b	-
石垣 Isigakizima	58.7	25.8	ENE	5	4	SK	bc	5
那覇 Naha	59.4	26.6	NE	3	10	SC	c	-
名瀬 Naze	60.3	26.8	-	1	4	CS	bc	-
鹿兒島 Kagosima	60.5	23.9	-	1	8	C	c	-
宮崎 Miyazaki	60.1	24.3	-	1	8	C	c	-
熊本 Kumamoto	60.8	22.9	-	1	3	C	bc	-
足摺 Asizuri	59.9	23.6	W	3	10	CS	c	-
高知 Kôti	59.8	22.6	-	1	8	CS	c	-
室戶 Muroto	59.6	22.4	WNW	4	9	SK	c	-
和歌山 Wakayama	58.4	22.8	-	1	10	SK	c	-
潮岬 Siomisaki	58.9	23.4	NW	6	9	KC	c	-
大分 Oaita	59.8	23.1	-	0	8	K	c	-
松山 Matuyama	60.1	22.0	-	1	10	C	c	-
多度津 Tadotu	59.0	24.3	WSW	6	10	SC	c	-
廣島 Hirosima	59.6	23.5	-	1	10	SC	c	-
岡山 Okayama	59.1	23.0	WSW	2	10	SK	c	-
大阪 Oosaka	58.9	24.1	WSW	4	8	CS	c	-
富江 Tomie	61.0	23.4	W	2	2	K	b	-
長崎 Nagasaki	60.4	22.5	WNW	3	9	C	c	-
福岡 Hukuoka	60.3	22.6	-	1	6	C	bc	-
厳原 Ituhara	59.9	21.6	SW	2	10	C	c	-
下関 Simonoseki	60.0	22.2	NW	4	7	C	bc	-
濱田 Hamada	59.5	21.8	SSW	8	10	CS	c	-
境 Sakai	58.6	22.0	W	3	10	SK	c	-
宮津 Miyadu	58.4	21.6	-	1	8	SK	c	-
名古屋 Nagoya	58.5	22.4	NW	2	10	CS	c	-
濱松 Hamamatu	58.2	22.8	WSW	3	10	SK	c	-
長津呂 Nagaturo	57.4	23.1	SSW	13	10	CS	c	-
横濱 Yokohama	56.1	23.7	SW	3	7	C	bc	-
東京 Tokyo	55.8	23.7	S	2	2	CS	b	-
館山 Mera	56.4	23.4	SW	14	9	C	c	-
銚子 Tyosi	56.2	22.0	SW	5	7	C	bc	-
八丈島 Hatidyozima	62.1	26.3	NE	2	10	N	r	5
父島 Titizima	57.3	16.7	SSE	4	4	KC	bc	-
鹿兒島 Tukubasan	59.1	17.8	-	0	10	KN	r	-
高山 Takayama	56.7	19.4	NE	3	10	N	r	-
長野 Nagano	56.0	22.9	NNW	2	10	CS	c	-
甲府 Kôfu	55.9	23.0	-	1	7	SC	bc	-
前橋 Maebasi	55.9	21.9	-	0	9	SC	c	-
宇都宮 Utunomiya	55.7	22.1	-	1	3	K	bc	-
福島 Hukusima	60.1	10.8	NW	9	10	CS	c	-
伊吹山 Ibukisan	58.4	20.7	-	1	10	SK	c	-
福井 Hukui	56.6	20.3	SW	4	10	SK	c	-
特月 Minaduki	56.6	21.7	W	7	9	KN	c	1
新潟 Niigata	55.9	22.0	SW	6	8	K	c	4
秋田 Akita	54.5	18.3	NW	3	10	SK	c	7
石巻 Isinomaki	56.5	20.3	SW	3	9	SK	c	-
盛岡 Morioka	56.0	17.0	SSE	2	10	S	c	2
宮古 Miyako	55.8	18.5	SW	2	10	SK	c	4
青森 Aomori	54.4	18.7	W	3	10	N	r	1
函館 Hakodate	54.4	18.0	E	5	10	KN	c	10
札幌 Sapporo	56.3	13.6	SE	3	10	N	r	10
旭川 Asahigawa	57.4	11.5	SE	2	10	N	r	11
帶廣 Obihiro	59.6	13.0	-	1	10	N	r	1
網走 Abasiri	58.9	11.5	S	4	10	N	r	1
根室 Nemuro	57.7	11.8	E	3	10	SC	c	-
紋那 Syana	61.0	8.9	SE	4	10	C	c	-
大泊 Ootomari	59.6	12.3	-	1	10	SC	c	-
敷香 Sikka	59.7	12.6	S	4	10	S	c	-
釜山 Husan	59.4	22.1	W	3	7	C	bc	-
濟州島 Saisyûtô	60.7	22.9	NW	2	10	CK	c	-
木浦 Moppo	60.1	21.6	-	1	10	CS	c	-
仁川 Zinsen	59.4	19.6	NW	6	2	SK	b	-

地名 STATIONS	午前六時 6am. 氣壓 Air Pressure 700+	風向 Direc.	風力 (4) Force	氣温 Temp.	雨量 Precip.	天氣 Weather	正午 NOON 氣壓 Air Pressure 700+	風向 Direc.	風力 (4) Force	氣温 Temp.	雨量 Precip.	天氣 Weather
漢口 *Hankow*	58.6	-	0	25	-	c	59.1	C	0	27	-	c
芝罘 *Chefoo*	61.2	-	0	16	-	bc	62.1	N	2	21	-	c

船名 SHIP.	東經 'E Long.	北緯 'N Lat.	氣壓 Air Pressure 700+	風向 Wind Direc.	風力 (3) Force	天氣 Weath.
Hayô maru	145	42	58.7	E	3	f
Ryûzin maru	152	45	61.7	NNE	2	c
Tentyô maru	134	33	54.4	WNW	2	c
Taihoku maru	135	33	62.8	WNW	2	bc
Kinsen maru	128	32	63.0	NW	2	bc
Yabuki Seikai m	130	37	57.4	W	3	r
Sakaki maru	122	38	61.0	NNW	3	bc
Ooyama maru	125	38	56.9	E	2	b
Honolulu maru	127	31	60.0	NW	2	bc
Hakutatu maru	154	43	59.2	NNE	3	c
Sunosaki maru	143	45	58.3	NW	4	bc

觀測所 STATIONS	時刻 Time	氣壓 Air Pressure 700+	風向 Wind Direc.	風力 (3) Force	氣温 Air Temp.	天氣 Weather.
Hongkong	17	57.8	E	4	28	overcast
Manila	15	56.0	W	2	30	overcast
Appari	15	56.9	WSW	2	27	rain
Legaspi	15	56.0	-	0	30	overcast
Hoilo	15	56.6	S	2	30	overcast
Surigao	15	56.0	-	0	30	overcast
Yap	15	57.2	ESE	2	-	overcast
Guam	15	57.5	NE	2	-	overcast
Basco	15	57.2	-	0	29	overcast
Wladiwostock	7	57.8	NE	4	-	-
Irkutsk	7	61.2	-	0	-	-
Tchita	7	68.2	-	0	-	-
Blagovestchensk	7	63.6	NW	2	-	-
Manchuria	7	68.4	-	0	-	-
Tsitsihar	7	63.9	NE	4	-	-
Harbin	7	61.7	NE	2	-	-
Khabarovsk	7	60.9	NE	1	-	-
Wladiwostock	13	56.9	NE	4	-	-
Harbin	13	61.2	NE	3	-	-
Tsitsihar	13	63.6	N	4	-	-
Nikolaievsk	13	59.3	W	3	-	-

Notes
(1) in the preceding 24 hours.
(2) in the preceding 6 hours.
(3) in Beaufort's scale.
(4) in the Land scale (0~6)

天氣圖
WEATHER CHART.
THE CENTRAL METEOROLOGICAL OBSERVATORY OF JAPAN. TOKYO.

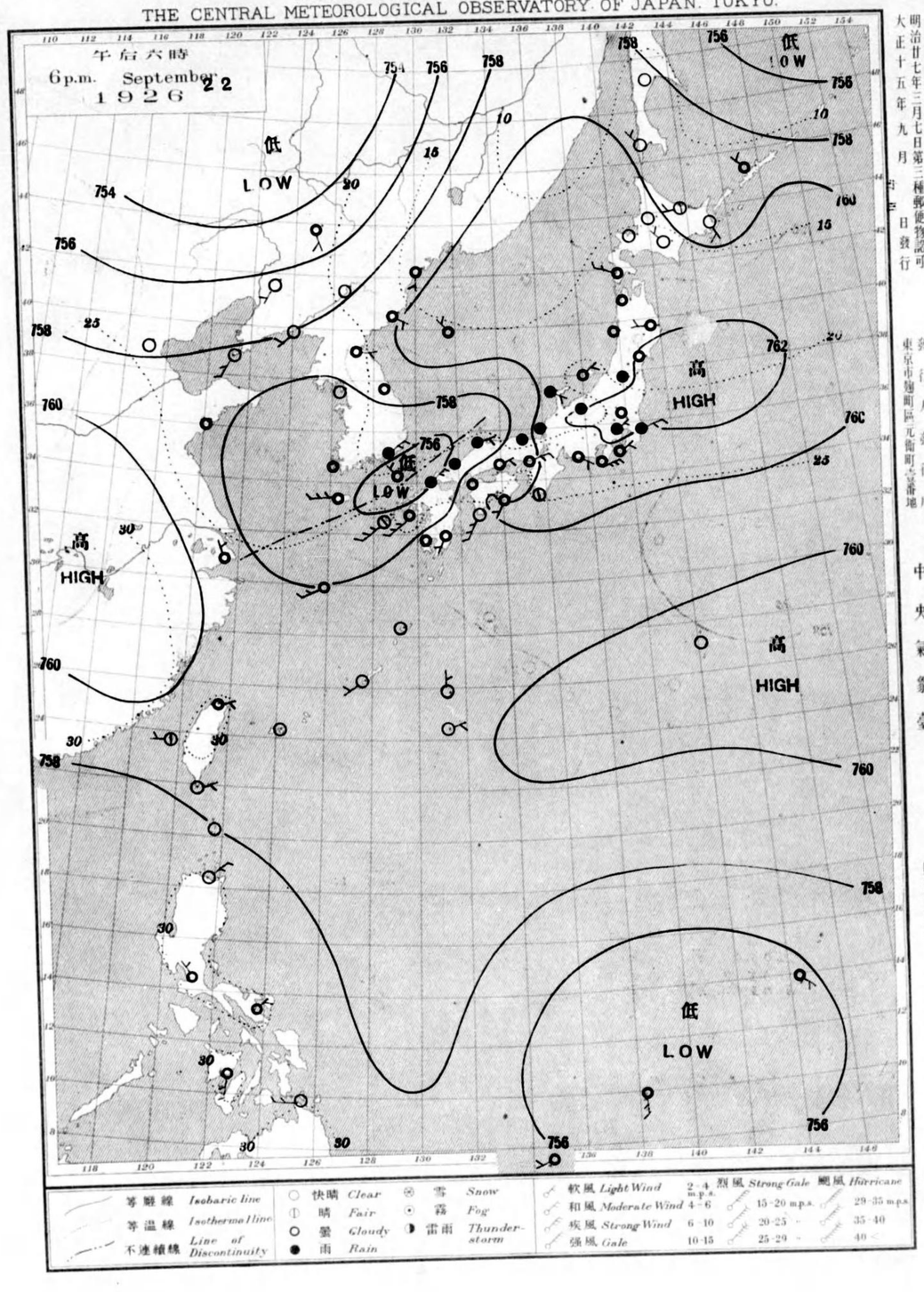

等壓線 Isobaric line	快晴 Clear	雪 Snow	軟風 Light Wind 2-4 m.p.s.	烈風 Strong Gale	颶風 Hurricane
等温線 Isothermal line	晴 Fair	霧 Fog	和風 Moderate Wind 4-6	15-20 m.p.s.	29-35 m.p.s.
不連續線 Line of Discontinuity	曇 Cloudy	雷雨 Thunder-storm	疾風 Strong Wind 6-10	20-25 "	35-40
	雨 Rain		強風 Gale 10-15	25-29 "	40 <

明治廿七年三月七日第三種郵便物認可
大正十五年九月 日 日發行
發行人發行所
東京市麹町區元衛町壹番地
中央氣象臺
東京市神田區西小川町一丁目六番地
販賣印刷者合資會社 清華堂(定價郵稅共金五錢)

天氣圖
WEATHER CHART.
THE CENTRAL METEOROLOGICAL OBSERVATORY OF JAPAN. TOKYO.

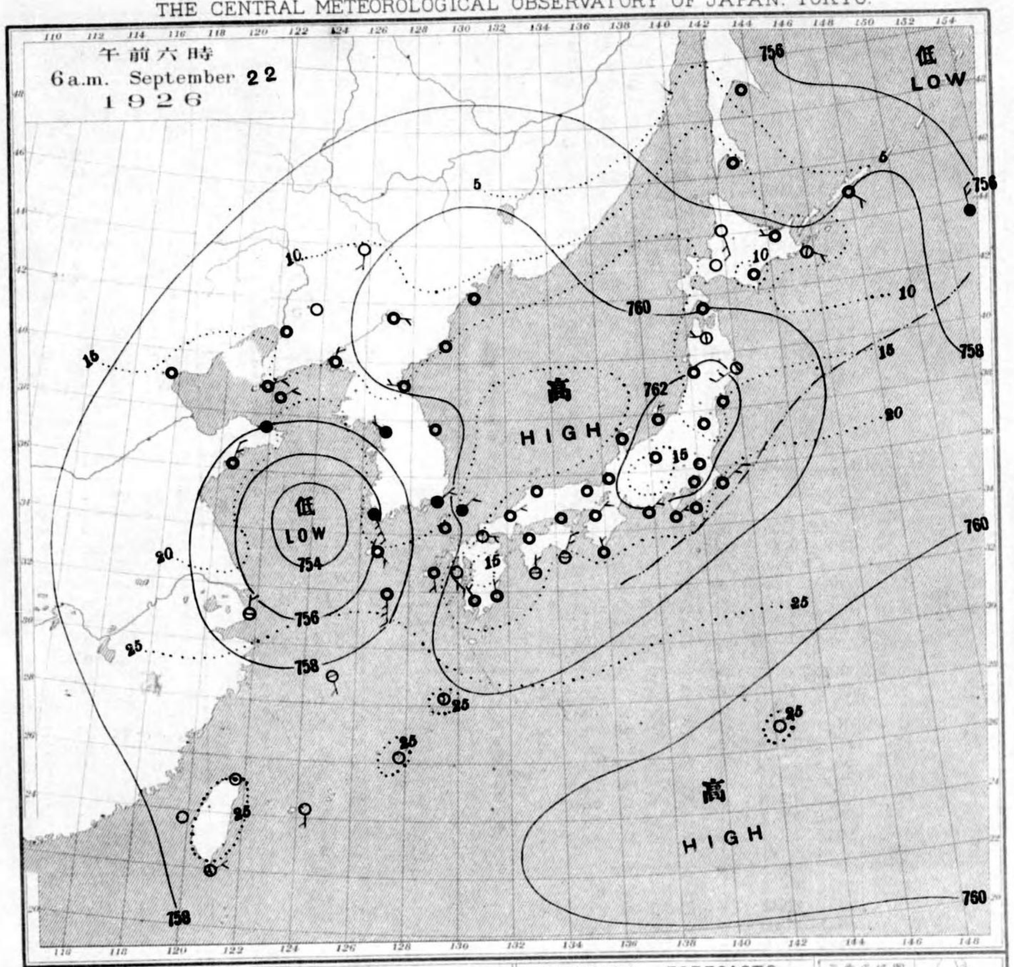

天氣圖第二六五號

天氣豫報

第一區	南ヨリ東ノ風	晴
第二區	南ヨリ西ノ風	仝
第三區	仝	曇後晴
第四區	仝	天気悪クナル
第五區	仝	曇後晴
第六區	南ヨリ東ノ風	曇少雨
第七區	仝	仝
第八區	仝	曇
第九區	仝	曇少雨

WEATHER FORECASTS

I S-E	fair
II S-W	"
III "	cloudy, fair later
IV "	changeable
V "	cloudy, fair later
VI S-E	cloudy with some rain
VII "	"
VIII "	cloudy
IX "	cloudy with some rain

天氣概況

昨夜上海ノ北西ニ在ツタ低気圧ハ北東ニ進ミ今朝黄海中部ニ在リ七五二粍ノ程度ナリ. タメニ朝鮮南部ヤ対馬海峡ハ雨ニナツタ. 七六一粍以上ノ高気圧ハ本邦ノ殆ンド全部ト日本海トヲ覆ヒ漸次東遷スルダラウ. 内地ハ一般ニ曇天デ僅ニ九州四國ノ一部分ト北海道ノ大半トハ晴天デアル. 流球台湾ハ快晴ノ所多キモ朝鮮中部以北, 満洲方面ハ曇天ナリ

東京豫報 TOKYO.

今晩ハ北東ノ風曇リ少雨
明日ハ北ノ風曇リ後南寄リノ風トナリ天気良クナル

九月廿壹日午前六時各地觀測表
OBSERVATIONS at 6a.m. (135° M.S.T.) September 21, 1926

測候所 STATIONS	氣壓 Air Press. mm. 700+	氣溫 Air Temp. °C	風向 Wind Direc.	風速 Vel. m/s	雲量 Clouds Amt.	雲形 Clouds Form	天氣 Weath.	雨量 Precip. mm. (1)
パラオ Palau	57.7	25.7	-	1	10	KN	c	-
恒春 Kôsyun	57.6	24.4	-	0	4	C	bc	-
臺東 Taitô	58.0	23.2	-	1	0	-	b	-
臺南 Tainan	57.7	23.2	-	1	0	-	b	-
澎湖 Hôko	57.4	24.7	-	1	0	SK	b	-
臺北 Taihoku	57.9	23.1	-	1	0	SK	b	-
石垣 Isigakizima	58.3	25.6	-	1	0	K	b	3
那覇 Naha	59.0	22.6	-	0	0	C	b	22
名瀬 Naze	59.5	19.2	-	1	8	C	c	-
鹿兒島 Kagosima	60.4	15.3	NW	2	1	C	b	-
宮崎 Miyazaki	60.7	16.2	NW	2	1	C	b	-
熊本 Kumamoto	60.9	13.9	-	1	0	-	b	-
足摺 Asizuri	60.2	18.6	NNW	3	4	CK	bc	-
高知 Kôti	60.5	14.5	W	2	4	CS	bc	-
室戶 Muroto	60.0	19.0	NE	2	9	C	c	-
德島 Tokusima	60.5	16.6	-	1	7	KC	bc	2
和歌山 Wakayama	60.7	16.1	E	2	10	KC	c	-
潮岬 Siomisaki	59.3	18.7	N	2	6	CS	bc	-
大分 Ooita	60.7	15.6	S	2	7	KC	bc	-
松山 Matuyama	60.8	15.7	SSE	2	10	SC	c	-
多度津 Tadotu	60.5	16.7	SSE	2	10	KC	c	-
廣島 Hirosima	61.1	15.6	NNE	2	10	SK	c	-
岡山 Okayama	60.8	15.7	-	1	10	CK	c	-
神戶 Kôbe	60.7	16.8	N	2	4	KC	bc	-
大阪 Oosaka	60.4	16.8	-	1	8	KC	c	-
京都 Kyôto	61.0	14.6	-	0	6	KC	bc	-
八木 Yagi	61.1	13.8	-	1	9	KC	c	-
富江 Tomie	60.6	19.5	N	2	6	KC	bc	-
長崎 Nagasaki	60.7	17.1	-	1	10	KC	c	-
佐賀 Saga	60.6	15.5	-	0	10	KC	c	-
福岡 Hukuoka	60.6	14.6	-	1	9	KC	c	-
厳原 Ituhara	60.8	17.7	-	1	10	KC	c	-
下関 Simonoseki	60.4	18.0	-	1	10	SK	c	4
濱田 Hamada	60.5	16.1	ENE	2	10	SC	c	-
境 Sakai	60.3	16.2	-	0	10	KC	c	-
宮津 Miyadu	60.7	16.3	-	1	10	SK	c	3
津 Tu	60.0	18.0	W	3	7	KC	bc	-
岐阜 Gihu	59.6	14.3	-	1	7	SC	bc	-
名古屋 Nagoya	60.0	15.6	NNE	3	7	CK	bc	3
濱松 Hamamatu	58.7	17.0	-	1	4	SK	bc	-
長津呂 Nagaturo	58.5	20.2	NNE	3	4	CK	bc	-
沼津 Numadu	58.6	15.3	NE	2	7	CS	bc	-
横濱 Yokohama	59.2	16.2	NW	2	6	SK	bc	-
東京 Tôkyo	59.1	16.3	NE	2	3	CK	bc	-
熊谷 Kumagaya	59.1	16.7	W	4	1	C	b	-
伊良 Mera	58.8	17.9	-	1	7	C	bc	-
銚子 Tyôsi	58.7	18.4	-	1	2	CS	b	-
八丈島 Hatidyozima	60.2	24.5	-	0	8	CS	c	3
父島 Titizima	59.7	14.1	-	1	0	KC	b	-
高山 Takayama	62.1	13.0	-	0	10	S	c	2
飯田 Iida	62.2	10.0	-	0	10	S	f	-
松本 Matumoto	62.4	9.6	-	0	2	C	b	2
長野 Nagano	61.5	12.0	-	1	0	C	b	-
甲府 Kôhu	60.7	12.0	-	0	4	KC	bc	-
前橋 Maebasi	59.5	14.6	NW	4	1	SC	b	-
足尾 Asio	60.5	9.3	-	1	0	C	b	10
宇都宮 Utunomiya	59.8	12.9	-	0	0	CK	b	-
福島 Hukusima	59.0	14.0	-	0	8	CK	c	-
彦根 Hikone	60.3	14.6	-	1	7	C	bc	-
伊吹山 Ibukisan	61.3	9.1	NNW	13	9	C	c	1
福井 Hukui	60.5	13.5	-	1	2	C	b	4
金澤 Kanazawa	60.6	14.9	E	2	3	SK	bc	19
輪月 Minaduki	60.5	17.0	-	0	6	KN	bc	7
伏木 Husiki	61.2	15.2	S	2	4	KC	bc	7
高田 Takata	60.8	13.5	-	1	4	KN	bc	14
新潟 Niigata	60.2	15.9	-	1	2	K	b	3
相川 Aikawa	60.8	13.9	NNW	3	2	K	b	9

測候所 STATIONS	氣壓 Air Press. mm. 700+	氣溫 Air Temp. °C	風向 Wind Direc.	風速 Vel. m/s	雲量 Clouds Amt.	雲形 Clouds Form	天氣 Weath.	雨量 Precip. mm. (1)
山形 Yamagata	59.6	14.2	-	1	1	KC	b	-
秋田 Akita	58.5	12.7	-	0	4	SK	bc	23
水戶 Mito	58.3	14.4	-	1	0	-	b	-
金山 Kanayama	58.6	18.0	-	0	10	SK	c	-
石巻 Isinomaki	58.6	15.8	N	3	0	CK	b	-
水澤 Midusawa	58.7	15.9	-	0	0	SK	b	-
盛岡 Morioka	59.0	12.3	SE	2	0	S	b	2
宮古 Miyako	57.0	14.6	W	2	0	-	b	1
青森 Aomori	57.9	14.4	-	1	0	K	b	1
函館 Hakodate	57.4	13.4	-	1	1	SK	b	-
寿都 Suttu	56.7	14.9	SW	5	2	SK	b	-
札幌 Sapporo	56.9	11.2	-	1	1	S	b	1
羽幌 Haboro	55.7	10.9	SE	4	9	SK	bc	-
旭川 Asahigawa	57.1	8.7	-	0	10	S	f	-
帯廣 Obihiro	56.2	8.8	-	0	10	S	f	2
網走 Abasiri	55.7	13.5	SW	6	10	S	c	-
釧路 Kusiro	54.7	12.0	-	1	7	S	f	1
根室 Nemuro	54.5	13.7	NNE	4	10	SK	c	9
紗那 Syana	53.9	12.4	NW	5	10	S	c	9
大泊 Ootomari	54.9	8.9	-	1	0	SK	b	-
敷香 Sikka	54.7	9.6	NNE	3	10	S	f	-
釜山 Husan	60.0	19.2	NNE	4	10	SK	c	-
濟州島 Saisyûtô	59.9	18.4	SSE	2	10	SK	c	-
木浦 Moppo	60.3	18.4	NW	2	10	SK	c	-
仁川 Zinsen	60.9	17.3	SSW	4	10	N	r	3
江陵 Kôryô	60.1	16.0	-	1	10	SC	c	-
元山 Gensan	60.1	15.5	-	1	10	N	c	-
城津 Zyôsin	60.0	15.8	-	1	10	SK	r	1
雄基 Yûki	59.6	15.2	NNW	2	9	CS	c	-
中江鎭 Tyûkôtin	60.4	12.0	-	1	10	S	c	-
龍岩浦 Ryûganpo	60.0	15.6	NE	2	10	SK	c	-
大連 Dairen	60.2	15.5	-	1	10	SK	c	-
營口 Yinkow	59.8	14.6	-	1	8	KC	bc	-
奉天 Mukden	59.6	12.3	-	0	3	KC	bc	-
長春 Changchun	59.7	10.6	-	1	4	KC	bc	-
天津 Tientsin	60.0	15.3	-	1	10	SK	c	3
青島 Tsingtau	58.7	17.4	ENE	3	10	N	r	43
上海 Shanghai	56.4	22.7	S	4	0	SK	b	-
ラサ島 Rasazima	59.7	25.6	-	0	4	KC	bc	0-10
大東島 Ooagarizima	59.2	-	NW	2	10	SK	c	0-10

船名 SHIP.	東經 E Long.	北緯 N Lat.	氣壓 Air Pressure 700+	風向 Wind (3) Direc.	風力 Force	天氣 Weath.
Yahata maru	**138**	**34**	**56.1**	**NW**	**6**	**c**
Tôkô maru	**130**	**36**	**60.0**	**N**	**2**	**r**
Sakaki maru	**122**	**34**	**56.4**	**ESE**	**6**	**r**
Banri maru	**141**	**38**	**60.0**	**NW**	**3**	**bc**
Kagi maru	**133**	**41**	**58.9**	**NW**	**2**	**bc**
Yamagata maru	**130**	**31**	**59.7**	**ENE**	**1**	**b**
Taito maru	**140**	**35**	**58.2**	**N**	**2**	**bc**
Kurena maru	**149**	**43**	**52.3**	**NNW**	**3**	**f**
Hakutatu maru	**148**	**39**	**53.4**	**SW**	**2**	**f**
Kaga maru	**150**	**46**	**57.2**	**SE**	**3**	**c**

觀測所 STATIONS	時刻 Time	氣壓 Air Pressure 700+	風向 Wind (3) Direc.	風力 Force	氣溫 Air Temp.	天氣 Weather.
Hongkong	11	56.3	E	2	25	rain
Manila	7	56.6	NE	1	25	overcast
Appari	7	56.9	SE	2	25	fair
Legaspi	7	56.6	-	0	26	overcast
Iloilo	7	56.6	-	0	25	overcast
Surigao	7	56.9	SSE	1	24	overcast
Yap	7	56.9	-	0	-	overcast
Guam	7	56.4	ESE	2	-	overcast
Batavia	7	56.1	SE	2	27	overcast

天氣 Weather　晴 Clear　曇 Fair　曇 Cloudy　雨 Rain　雪 Snow　霧 Fog　雷雨 Thunderstorm
記號 Notation　b　bc　c　r　s　f　t

九月廿日午后六時各地觀測表
OBSERVATIONS at 6p.m. (135° M.S.T.) September 20, 1926

測候所 STATIONS	氣壓 Air Press. mm. 700+	氣溫 Air Temp. °C	風向 Wind Direc.	風速 Vel. m/s	雲量 Clouds Amt.	雲形 Clouds Form	天氣 Weath.	雨量 Precip. mm. (2)
パラオ Palau	57.2	27.9	-	1	4	CS	bc	-
恒春 Kôsyun	57.0	28.2	ENE	4	2	C	b	-
澎湖 Hôko	56.7	28.4	NE	3	9	SK	c	-
臺北 Taihoku	56.8	28.7	E	6	2	KC	b	-
石垣 Isigakizima	57.5	27.4	ENE	3	2	KC	b	-
那覇 Naha	58.2	26.2	ENE	2	10	SK	c	6
名瀬 Naze	58.2	26.0	-	1	10	C	c	-
鹿兒島 Kagosima	58.2	24.3	WSW	2	1	SK	b	-
宮崎 Miyazaki	58.9	23.4	SSE	2	0	SK	b	-
熊本 Kumamoto	59.8	22.5	-	1	0	-	b	-
足摺 Asizuri	58.8	24.2	NW	3	0	-	b	-
高知 Kôti	58.8	24.7	-	1	2	K	b	-
室戶 Muroto	58.9	22.7	NE	3	1	SK	b	-
和歌山 Wakayama	58.8	23.3	-	0	1	SK	b	-
潮岬 Siomisaki	58.3	23.0	NW	4	0	SK	b	-
大分 Ooita	59.4	23.0	N	4	2	K	b	-
松山 Matuyama	59.5	22.4	-	1	0	SK	bc	-
多度津 Tadotu	59.0	23.1	-	1	7	SK	bc	-
廣島 Hirosima	58.9	24.0	NNE	2	3	SK	bc	-
岡山 Okayama	58.2	24.5	-	1	4	K	bc	-
大阪 Oosaka	58.8	23.0	N	3	0	SK	c	-
富江 Tomie	60.3	22.3	NNW	3	4	CK	bc	-
長崎 Nagasaki	60.0	22.5	NNW	2	1	C	b	-
福岡 Hukuoka	59.6	20.9	NNE	2	4	SK	bc	-
厳原 Ituhara	59.7	19.8	-	1	4	C	bc	-
下関 Simonoseki	60.3	21.4	NNW	1	0	SK	b	-
濱田 Hamada	60.2	20.5	NW	2	10	C	c	-
境 Sakai	59.7	21.1	-	0	4	C	bc	-
宮津 Miyadu	60.0	21.1	SE	2	10	N	c	-
名古屋 Nagoya	58.7	20.-	NW	6	4	SK	bc	-
濱松 Hamamatu	57.6	23.9	W	1	1	SK	b	-
長津呂 Nagaturo	58.6	23.1	NW	3	5	CS	b	-
横濱 Yokohama	59.3	23.4	-	0	0	SK	b	-
東京 Tôkyo	58.2	23.-	-	0	6	SK	b	-
伊良 Mera	55.5	23.-	SE	10	0	-	b	-
銚子 Tyôsi	54.9	22.-	SW	4	0	-	b	-
八丈島 Hatidyozima	56.7	25.3	-	1	10	N	c	3
父島 Titizima	56.1	17.9	SE	3	3	SK	bc	-
筑波山 Tukubasan	58.5	18.3	-	1	8	K	c	
高山 Takayama								
長野 Nagano	57.3	17.8	靜穩	2	4	K	bc	-
甲府 Kôhu	56.6	21.0	NW	4	2	CS	b	-
前橋 Maebasi	55.-	20.2	N	7	1	SK	bc	-
宇都宮 Utunomiya	56.3	22.8	-	1	0	CK	b	-
福島 Hukusima	54.6	18.6	-	1	3	S	f	1
伊吹山 Ibukisan	60.4	9.7	NNW	10	10	S	f	1
福井 Hukui	59.6	20.3	-	1	2	SK	b	-
輪月 Minaduki	58.2	18.9	NNW	3	10	N	c	6
新潟 Niigata	56.7	20.8	WNW	4	10	FN	c	
相川 Aikawa	56.5	20.4	NW	8	8	K	c	2
秋田 Akita	53.8	18.0	NNW	2	10	SK	c	3
石巻 Isinomaki	53.9	19.5	WNW	3	8	SK	c	-
盛岡 Morioka	53.0	17.2	-	1	10	N	c	-
宮古 Miyako	52.3	19.4	-	0	10	N	r	1
青森 Aomori	53.2	19.3	-	1	10	SK	r	1
函館 Hakodate	53.6	19.1	NNW	8	7	SK	bc	-
札幌 Sapporo	54.0	16.8	NW	2	10	N	c	1
旭川 Asahigawa	52.8	16.8	W	2	10	SK	c	-
帯廣 Obihiro	52.8	16.0	-	0	6	SK	bc	-
網走 Abasiri	53.1	15.2	-	1	10	N	r	-
根室 Nemuro	52.4	13.2	NNE	3	10	S	f	2
紗那 Syana	53.7	10.8	E	6	10	N	r	8
大泊 Ootomari	54.5	12.8	-	0	10	N	r	-
敷香 Sikka	53.8	12.6	S	2	7	SC	b	
釜山 Husan	60.0	20.0	-	1	10	SK	c	-
濟州島 Saisyûtô	60.-	22.0	NNE	1	7	SK	bc	-
木浦 Moppo	57.8	21.6	NNW	1	10	CS	c	-
仁川 Zinsen	60.-	20.0	WSW	2	10	CS	c	

船名 SHIP.	東經 E Long.	北緯 N Lat.	氣壓 Air Pressure 700+	風向 Wind (3) Direc.	風力 Force	天氣 Weath.
[illegible]	134	35	58.5	ENE	3	c
[illegible]	132	[illegible]	[illegible]	c	[illegible]	[illegible]
Tyosa maru	126	34	57.7	W	1	
Yamagata maru	[illegible]	[illegible]	[illegible]	NE	[illegible]	
Tsurugi-Tsuruku m	128	35	60.7	E	3	bc
Harbin maru	136	[illegible]	[illegible]	N	2	c
Taihoku maru	131	31	62.0	N	1	bc
Honolulu maru	135	31	59.4	S	1	c
Kagi maru	134	39	58.7	WSW	2	bc
Hokkai maru	141	44	55.9	N	4	c
Kureha maru	147	42	51.8	SW	7	bc
Hayo maru	149	44	52.8	SSE	3	f
Hakutatu maru	150	41	53.1	SW	4	f
Arabia maru	151	43	55.9	SE	5	r
Hagita maru	136	32	58.0	WSW	2	c

地名 STATIONS	下午六時 6pm. 氣壓 Air Pressure 700+	風向 Wind Direc.	風力 Force	氣溫 Temp.	雨量 Precip.	天氣 Weather.	正午 NOON 氣壓 Air Pressure 700+	風向 Wind Direc.	風力 Force	氣溫 Temp.	雨量 Precip.	天氣 Weather.
漢口 *Hankow*	56.8	-	0	25	-	b	60.0	N	1	25	-	b
芝罘 *Chefoo*	62.2	SW	2	18	-	c	62.2	[illegible]	[illegible]	[illegible]	-	c

船名 SHIP.	東經 E Long.	北緯 N Lat.	氣壓 Air Pressure	風向 Wind (3) Direc.	風力 Force	天氣 Weath.
[illegible]	[illegible]	[illegible]	[illegible]	[illegible]	[illegible]	[illegible]
Tyosa maru	126	34	57.7	W	1	
Yamagata maru	[illegible]	[illegible]	[illegible]	NE	[illegible]	
Harbin maru	136	[illegible]	[illegible]	N	2	c
Taihoku maru	131	31	62.0	N	1	bc
Honolulu maru	135	31	59.4	S	1	c
Kagi maru	134	39	58.7	WSW	2	bc
Hokkai maru	141	44	55.9	N	4	c
Kureha maru	147	42	51.8	SW	7	bc
Hayo maru	149	44	52.8	SSE	3	f
Hakutatu maru	150	41	53.1	SW	4	f
Arabia maru	151	43	55.9	SE	5	r
Hagita maru	136	32	58.0	WSW	2	c

觀測所 STATIONS	時刻 Time	氣壓 Air Pressure 700+	風向 Wind (3) Direc.	風力 Force	氣溫 Air Temp.	天氣 Weather.
Hongkong	17	56.9	ENE	4	26	[illegible]
Manila	15	55.4	SE	2	32	overcast
Appari	15	55.7	ENE	4	30	overcast
Legaspi	15	55.4	ENE	2	30	overcast
Iloilo	15	56.2	NE	4	30	overcast
Surigao	15	55.4	NE	2	29	overcast
Yap	15	56.0	WNW	4	-	overcast
Guam	15	57.6	E	1	-	overcast
Wladiwostock	7	60.1	NE	2	-	-
Blagovestchensk	7	58.3	NW	2	-	-
Manchuria	7	63.9	-	0	-	-
Tsitsihar	7	62.0	-	0	-	-
Harbin	7	62.5	SE	1	-	-
Nikolaievsk	7	63.7	-	0	-	-
Knabarovsk	7	67.2	SE	2	-	-
Olga	7	63.0	-	0	-	-
Wladivostock	13	[illegible]	[illegible]	[illegible]	[illegible]	[illegible]
Harbin	13	60.-	[illegible]	[illegible]	[illegible]	[illegible]
Tsitsihar	13	60.-	[illegible]	[illegible]	[illegible]	[illegible]

凡例 Notes
(1) in the preceding 24 hours.
(2) in the preceding 6 hours.
(3) in Beaufort's scale.
(4) in the Land scale (0-6).

天氣圖
WEATHER CHART.
THE CENTRAL METEOROLOGICAL OBSERVATORY OF JAPAN. TOKYO.

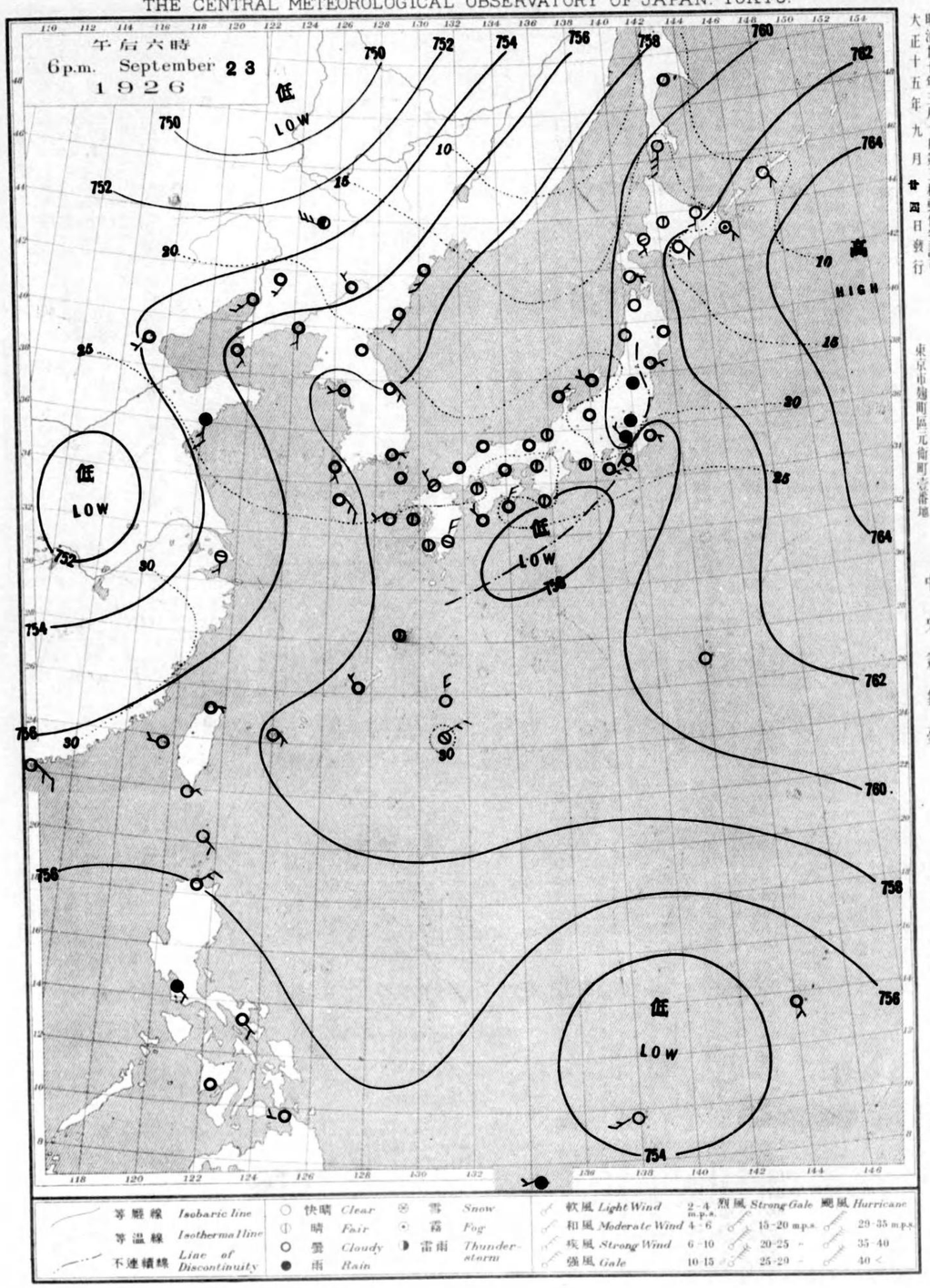

明治廿七年三月七日第三種郵便物認可
大正十五年九月廿四日發行

發行人 發行所
東京市麹町區元衛町壱番地
中央氣象臺

東京市神田區西小川町二丁目六番地
販賣印刷者合資會社 清華堂 定價郵稅共金五錢

天氣圖
WEATHER CHART.
THE CENTRAL METEOROLOGICAL OBSERVATORY OF JAPAN. TOKYO.

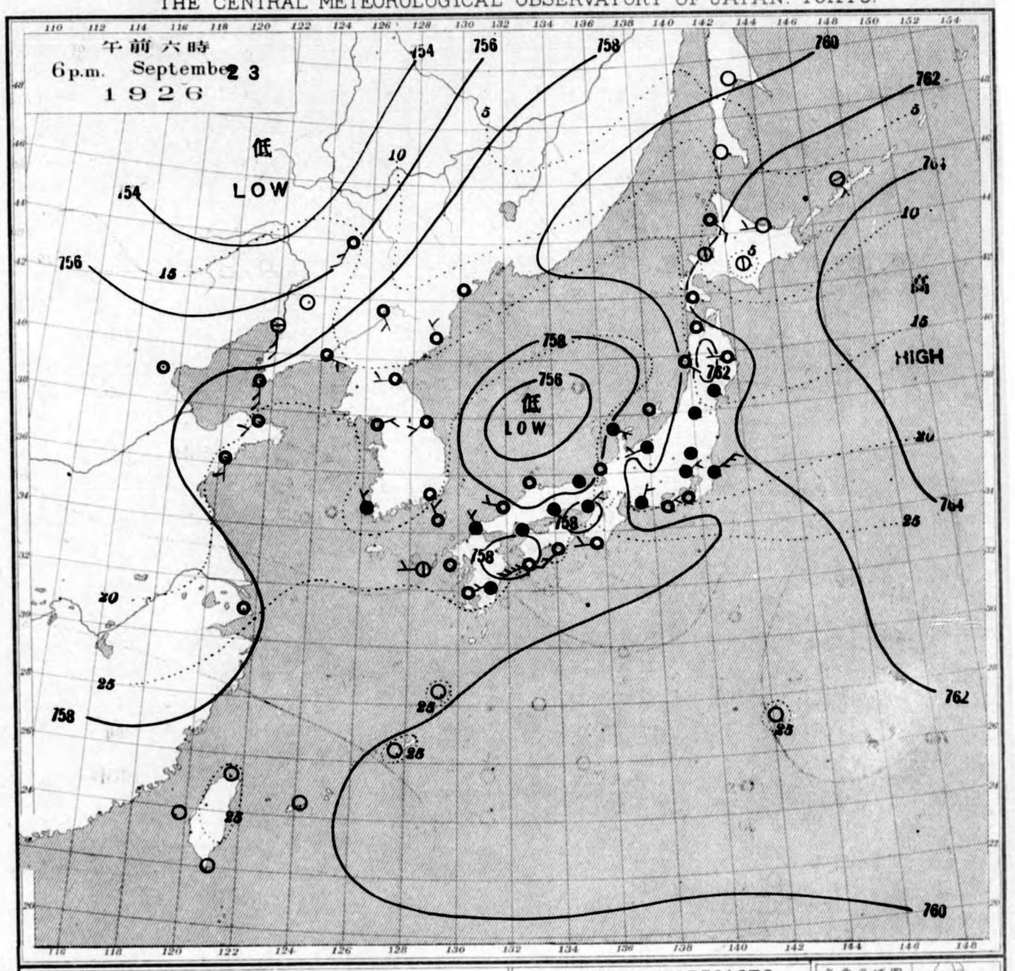

天氣圖第二六六號

天氣豫報

第一區	南乃至東ノ風	晴
第二區	南乃至西ノ風	天氣良クナル
第三區	仝	仝
第四區	仝	曇少雨
第五區	北乃至東ノ風	仝
第六區	南乃至西ノ風	仝
第七區	南乃至東ノ風	仝
第八區	仝	仝
第九區	仝	仝

WEATHER FORECASTS

I	[illegible]
II	〃
III	〃
IV	〃
V	〃
VI	〃
VII	〃
VIII	〃
IX	〃

天氣概況

張夜對馬海峽ニ在ッタ低氣壓ハ北東ニ進ミ今朝山陰道沖合ニ在リ七粍六粍前后ナル副低氣壓ガ大阪灣ヤ豊後海峽ニ發生シ何レモ七粍七粍位ノモノデアル、高氣壓ハ七粍三粍デ本邦東方洋上ニ在リ千島方面デハ氣壓ガダンダン昇ッテヰル、北海道ニハ晴天ノ處モアルガ内地ハ一般ニ雨天トナリ九州ノ西部ヤ朝鮮方面ハ雲天デアル、琉球台湾ハ快晴ニテ雲一ツナイ上天氣デアル、

東京豫報 TOKYO.

今晩ハ東ノ風雨天
明日ハ東ノ風曇少雨

九月廿貳日午前六時各地觀測表

OBSERVATIONS at 6a.m.(135° M.S.T.) September 22 1926

測候所 STATIONS	氣壓 Air Press. mm. 700+	氣温 Air Temp. °C	風向 Wind Direc.	風速 Vel. m/s	雲量 Clouds Amt.	雲形 Clouds Form	天氣 Weath.	雨量 Precip. mm. (1)
パラオ Palau	57.5	25.5	-	0	10	N	r	22
恒春 Kōsyun	56.6	25.3	ENE	3	3	C	bc	-
臺東 Taitō	59.7	23.4	W	2	0	-	b	-
臺南 Tainan	58.5	24.2	-	1	0	-	b	-
澎湖 Hōko	58.8	25.8	-	0	0	-	b	-
臺北 Taihoku	59.1	23.1	-	1	10	S	f	-
石垣 Isigakizima	59.7	26.3	S	2	0	K	b	-
那覇 Naha	59.6	22.7	-	1	0	K	b	2
名瀬 Naze	59.5	24.5	-	0	3	K	bc	-
鹿兒島 Kagosima	61.0	15.5	NW	2	8	CS	c	-
宮崎 Miyazaki	61.0	17.4	NNW	2	9	C	c	-
熊本 Kumamoto	61.0	13.5	-	1	1	C	b	-
足摺 Asizuri	61.2	19.0	N	2	3	C	bc	-
高知 Kōti	61.5	16.9	WSW	2	4	KC	bc	-
室戸 Muroto	61.4	20.8	NNE	4	6	CK	bc	-
德島 Tokusima	61.6	16.5	-	0	10	SK	c	-
和歌山 Wakayama	62.1	17.0	E	3	10	SK	c	-
潮岬 Siomisaki	61.5	19.1	NNW	3	8	KC	c	-
大分 Oita	60.8	15.8	S	2	1	C	b	-
松山 Matuyama	61.2	16.4	-	1	10	KC	c	-
多度津 Tadotu	61.0	18.1	-	1	10	SC	c	-
廣島 Hirosima	61.2	19.0	-	1	10	SK	c	-
岡山 Okayama	61.3	18.2	-	1	10	SK	c	-
神戸 Kōbe	61.6	18 4	-	1	10	SK	c	-
大阪 Oosaka	61.5	18.3	NE	2	10	KC	c	-
京都 Kyōto	61.8	16.4	-	0	7	SK	bc	-
八木 Yagi	61.8	15.8	-	0	10	CK	c	-
富江 Tomie	59.2	24.5	SSE	3	8	K	c	-
長崎 Nagasaki	60.8	19.9	SE	4	4	KC	bc	-
佐賀 Saga	60.8	16.8	-	0	8	SK	c	-
福岡 Hukuoka	60.2	18.5	SSE	3	10	KC	c	-
篠原 Ituhara	59.3	19.1	-	0	10	N	c	-
下関 Simonoseki	60.1	20.4	E	3	6	SK	bc	-
濱田 Hamada	60.4	18.1	ENE	2	10	SC	c	-
境 Sakai	60.6	18.1	-	0	10	SK	c	-
宮津 Miyadu	61.4	16.4	-	1	9	SK	c	-
津 Tu	61.4	16.8	W	2	7	CK	bc	-
岐阜 Gihu	61.6	16.3	-	1	8	SK	c	-
名古屋 Nagoya	62.0	16.2	-	1	8	KC	c	-
濱松 Hamomatu	61.7	17.5	NE	3	10	KC	c	-
長津名 Nagaturo	61.9	19.5	NE	2	10	SK	c	-
沼津 Numadu	61.7	17.7	ENE	2	10	KC	c	-
横濱 Yokohama	62.4	19.1	NNW	3	10	SK	c	-
東京 Tōkyo	62.2	18.6	-	1	10	N	c	2
熊谷 Kumagaya	62.3	17.5	-	1	10	SK	c	-
年良 Mera	61.7	19.8	-	1	10	SK	c	-
銚子 Tyōsi	61.4	20.6	NE	5	10	SK	c	-
八丈島 Hatidyozima	61.3	24.3	-	0	0	-	b	-
父島 Titizima	62.5	14.6	-	1	10	SK	c	-
筑波山 Tukubasan								
高山 Takayama	63.6	13.3	-	0	10	C	f	-
飯田 Iida	62.9	13.1	-	0	10	SK	c	-
松本 Matumoto	64.1	11.8	-	0	8	KC	c	-
長野 Nagano	62.7	13.4	-	1	10	CK	c	-
甲府 Kōfu	62.7	15.8	-	0	10	SK	c	-
前橋 Maebasi	62.5	16.0	-	1	9	SK	c	-
足尾 Asio	62.6	13.6	-	0	10	SC	c	-
宇都宮 Utunomiya	62.5	17.8	-	1	10	SK	c	-
福島 Hukusima	62.4	13.4	-	0	9	CK	c	-
彦根 Hikone	61.7	15.5	-	1	10	CK	c	-
伊吹山 Ibukisan	62.7	11.1	NNW	6	10	KC	c	-
福井 Hukui	61.7	15.1	-	1	10	SK	c	-
金澤 Kanazawa	61.5	16.0	E	2	10	SK	c	-
椿山 Minaduki	61.8	18.1	-	1	10	KC	c	-
伏木 Husiki	62.3	16.0	-	1	10	SK	c	-
高田 Takata	62.7	15.5	-	1	10	SK	c	-
新潟 Niigata	62.4	16.0	SSW	2	10	C	c	1
相川 Aikawa	62.2	16.3	NE	3	10	C	c	-

測候所 STATIONS	氣壓 Air Press. mm. 700+	氣温 Air Temp. °C	風向 Wind Direc.	風速 Vel. m/s	雲量 Clouds Amt.	雲形 Clouds Form	天氣 Weath.	雨量 Precip. mm. (1)
山形 Yamagata	62.9	12 9	-	0	3	CK	bc	-
秋田 Akita	62.0	12.2	-	1	9	SK	c	-
水戸 Mito	61.8	17.4	-	1	10	SC	c	-
金山 Kanayama	62.2	13.0	-	1	8	KC	c	-
石巻 Isinomaki	62.2	15 0	-	1	10	C	c	-
水澤 Midusawa	63.1	12.0	-	1	10	C	f	-
盛岡 Morioka	62.7	10.9	-	1	10	S	f	-
宮古 Miyako	61.2	13.1	SW	4	4	KC	bc	-
青森 Aomori	60.6	14.9	W	2	3	K	bc	-
函館 Hakodate	60.2	13.9	-	1	8	K	c	2
寿都 Suttu	59.1	15.4	SSE	5	4	SK	bc	7
札幌 Sapporo	59.2	11.3	-	1	0	SK	b	3
羽幌 Haboro	58.1	12.3	SSE	4	0	KN	b	2
旭川 Asahigawa	59.1	11.5	-	1	8	SK	c	6
帶廣 Obihiro	59.2	8.9	-	0	9	SK	c	-
網走 Abasiri	58.1	13.6	W	3	9	N	c	2
釧路 Kusiro	58.1	10.2	-	1	1	SK	b	-
根室 Nemuro	57.7	12.6	ESE	3	4	SK	bc	8
紗那 Syana	58.0	7.7	SE	3	10	SK	c	-
大泊 Ootomari	57.8	11.0	-	1	9	KN	c	1
敷香 Sikka	57.8	2.4	-	1	9	SC	c	-
留香 Husan	59.6	17.2	NE	2	10	N	r	1
濟州島 Saisyūtō	56.3	23.8	SE	2	10	SK	c	-
木浦 Moppo	54.5	19.0	SSE	9	10	N	r	34
仁川 Zinsen	59.4	16.8	WNW	3	10	N	r	5
江陵 Kōryō	59.6	16.8	-	1	10	SK	c	-
元山 Gensan	60.1	15.7	W	2	10	SK	c	-
城津 Zyōsin	60.8	14.8	-	0	9	CS	c	-
雄基 Yūki	60.8	12.9	-	1	10	CS	c	-
中江鎭 Tyūkōtin	60.5	11.3	E	2	10	SK	c	-
龍岩浦 Ryūganpo	59.6	15.0	NNE	2	8	SK	c	-
大連 Dairen	59.2	18.1	ENE	3	10	SK	c	-
營口 Yinkow	58.9	14.6	-	1	10	C	c	-
奉天 Mukden	59.4	13.1	-	0	0	-	b	-
長春 Changchun	59.7	10.2	S	2	2	KC	b	8
天津 Tientsin	59.0	16.2	-	1	10	SK	c	-
青島 Tsingtau	57.7	18.7	NNE	5	10	KN	c	3
上海 Shanghai	56.8	23.7	N	2	4	CS	bc	-
羅沙島 Rasazima	60.0	25.5	SE	2	4	KC	bc	-
大東島 Oagarizima	60.6	-	-	0	1	SK	b	-

船名 SHIP.	東經 E Long.	北緯 N Lat.	氣壓 Air Pressure 700+	風向 Wind Direc.	風力 (3) Force	天氣 Weath.
Harbin maru	122	39	57.7	ENE	3	c
NYK.Yosino m.	125	29	57.9	SSE	3	bc
Baikal maru	126	39	52.6	ENE	6	r
Bingo maru	127	32	59.6	S	5	c
Penang maru	129	34	57.4	S	4	c
Tetu Keihuku m.	129	35	60.2	E	2	r
Koma maru	130	35	61.7	NE	1	r
Taito maru	136	34	60.7	W	2	bc
Hakutatu maru	144	38	59.7	SSW	2	c
Kaga maru	153	44	57.7	N	3	r

觀測所 STATIONS	時刻 Time	氣壓 Air Pressure 700+	風向 Wind Direc.	風力 (3) Force	氣温 Air Temp.	天氣 Weather.
Hongkong	11	57.8	-	0	24	fog
Manila	7	57.5	-	0	25	overcast
Appari	7	57.8	SE	2	25	fair
Legaspi	7	57.5	-	0	25	overcast
Iloilo	7	58.1	SE	4	24	overcast
Surigao	7	57.8	W	2	24	overcast
Yap	7					
Guam	7	56.0	E	1	-	rain

天氣 Weather　快晴 Clear　晴 Fair　曇 Cloudy　雨 Rain　雪 Snow　霧 Fog　雷雨 Thunderstorm

記號 Notation　b　bc　c　r　s　f　t

九月廿壹日午后六時各地觀測表

OBSERVATIONS at 6p.m.(135° M.S.T.) September 21 1926

測候所 STATIONS	氣壓 Air Press. mm. 700+	氣温 Air Temp. °C	風向 Wind Direc.	風速 Vel. m/s	雲量 Clouds Amt.	雲形 Clouds Form	天氣 Weath.	雨量 Precip. mm. (2)
パラオ Palau	57.4	26.1	-	1	10	KN	r	14
恒春 Kōsyun	57.9	28.1	S	2	7	SK	bc	-
澎湖 Hōko	57.8	30.0	NNW	2	2	C	b	-
臺北 Taihoku	58.1	26.4	NE	2	10	SK	c	-
石垣 Isigakizima	59.0	28.6	-	1	2	K	b	-
那覇 Naha	59.2	26.6	-	1	10	SK	c	-
名瀬 Naze	59.5	27.0	S	2	4	SK	bc	-
鹿兒島 Kagosima	60.1	24.0	-	1	1	C	b	-
宮崎 Miyazaki	60.1	24.5	-	1	2	C	b	-
熊本 Kumamoto	60.3	22.7	-	1	4	C	bc	-
足摺 Asizuri	60.1	23.5	W	5	10	CS	c	-
高知 Kōti	60.3	25.6	-	1	4	CK	bc	-
室戸 Muroto	60.5	22.4	W	3	9	C	c	-
和歌山 Wakayama	60.4	23.4	-	0	7	KC	bc	-
潮岬 Siomisaki	60.0	23.6	WNW	7	3	KC	bc	-
大分 Oita	60.2	22.8	-	0	10	C	c	-
松山 Matuyama	60.3	22.0	-	1	10	KC	c	-
多度津 Tadotu	60.1	23.6	-	1	9	KC	c	-
廣島 Hirosima	60.5	23.2	-	1	10	SK	c	-
岡山 Okayama	60.0	24.0	-	1	8	CK	c	-
大阪 Oosaka	59.8	24.4	W	2	10	SK	c	-
富江 Tomie	60.6	23.8	-	1	6	CK	bc	-
長崎 Nagasaki	60.7	23.0	WSW	2	3	CS	bc	-
福岡 Hukuoka	60.7	22.6	NNE	2	10	KC	c	-
篠原 Ituhara	60.8	21.0	-	0	10	N	c	-
下関 Simonoseki	60.3	23.0	-	1	8	SK	c	-
濱田 Hamada	60.6	22.2	-	0	10	KC	c	-
境 Sakai	60.4	21.3	-	0	9	SK	c	-
宮津 Miyadu	60.7	20.3	-	0	10	SK	c	-
名古屋 Nagoya	60.4	21.9	NNW	3	10	SK	c	-
濱松 Hamamatu	60.3	22.6	-	0	4	C	bc	-
長津名 Nagaturo	60.2	21.5	SSE	7	7	KC	bc	-
横濱 Yokohama	60.5	22.6	SE	5	10	KC	c	-
東京 Tōkyo	60.3	22.1	SE	4	10	SK	c	-
年良 Mera	60.0	20.8	ENE	3	10	KC	c	-
銚子 Tyōsi	60.1	21.0	SE	4	10	KC	c	-
八丈島 Hatidyōzima								
父島 Titizima	60.6	27.6	-	0	0	-	b	-
筑波山 Tukubasan	60.9	14.4	SSE	4	10	SK	c	-
高山 Takayama	60.9	18.0	-	0	10	N	c	-
長野 Nagano	61.2	17.2	N	2	10	SC	c	-
甲府 Kōfu	59.5	21.7	-	0	10	SK	c	-
前橋 Maebasi	60.2	20.4	NNW	2	10	SK	c	-
宇都宮 Utunomiya	60.4	21.0	-	1	10	SK	c	-
福島 Hukusima	60.0	18.4	-	1	10	SK	c	-
伊吹山 Ibukisan	61.5	11.7	NNW	7	10	SC	c	-
福井 Hukui	60.7	20.4	-	1	10	SK	c	-
椿山 Minaduki	60.9	18.3	-	0	10	SC	c	-
新潟 Niigata	60.5	20.2	WSW	2	10	SK	c	-
相川 Aikawa	60.3	19.4	-	1	10	N	c	-
秋田 Akita	59.3	18.0	NW	2	0	SK	c	-
石巻 Isinomaki	59.7	18.7	WNW	3	10	SK	c	-
盛岡 Morioka	59.5	17.4	-	1	10	SC	c	-
宮古 Miyako	58.7	18 0	W	2	10	SC	c	-
青森 Aomori	59.1	17.8	W	2	10	SK	c	-
函館 Hakodate	58.5	18.7	WNW	4	10	CS	c	-
札幌 Sapporo	57.5	16.6	NW	4	4	SK	bc	3
旭川 Asahigawa	57.2	15.6	S	2	10	N	c	2
帶廣 Obihiro	57.1	16.6	-	1	10	S	c	-
網走 Abasiri	56.7	15.4	-	0	8	SK	c	-
根室 Nemuro	57.2	12.9	-	1	0	SK	b	-
紗那 Syana	56.8	11.9	NNW	5	10	SK	c	-
大泊 Ootomari	56.8	12.0	NE	4	0	C	b	1
敷香 Sikka	57.1	11.2	S	5	9	SK	c	-
留香 Husan	60.7	21.0	W	?	10	N	c	-
濟州島 Saisyūtō	59.1	24.4	SSE	5	10	SK	c	-
木浦 Moppo	60.0	19.0	ESE	2	10	N	r	1
仁川 Zinsen	60.7	19.6	-	1	10	SK	c	-

地名 STATIONS	午前六時 6am. 氣壓 Air Pressure 700+	風向 Wind Direc.	風力 Force	氣温 Temp.	雨量 Precip.	天氣 Weather	正午 NOON 氣壓 Air Pressure 700+	風向 Wind Direc.	風力 Force	氣温 Temp.	雨量 Precip.	天氣 Weather
漢口 Hankow			(4)				57.8	NE	1	28	-	bc
芝罘 Chefoo	59.7	SW	1	17	11	r	60.1	S	1	20	-	c

船名 SHIP.	東經 E Long.	北緯 N Lat.	氣壓 Air Pressure 700+	風向 Wind Direc.	風力 (3) Force	天氣 Weath.
Hoyō maru	154	45	54.4	NW	4	bc
Seikai maru	142	45	56.4	NW	3	-
Tōkō maru	130	38	59.7	NW	2	r
Kureha maru	152	44	53.9	NNW	3	c
Dairen maru	122	38	59.5	SE	2	c
Sakaki maru	122	32	55.9	SSE	5	bc
Arabia maru	146	40	57.2	WNW	5	c
Nagasaki maru	124	31	60.0	S	4	bc
Seikei maru	129	35	60 0	S	2	c
Hakutatu maru	146	39	57.2	SSE	2	c
Bingo maru	129	35	62.2	-	0	c

觀測所 STATIONS	時刻 Time	氣壓 Air Pressure 700+	風向 Wind Direc.	風力 (3) Force	氣温 Air Temp.	天氣 Weather
Hongkong	17	56.6	NNW	2	23	rain
Manila	15	56.0	N	2	29	overcast
Appari	15	56.6	NE	4	32	fair
Legaspi	15	55.4	ENE	2	30	overcast
Tacloban	15	55.7	SE	4	32	overcast
Surigao	15	55.7	-	0	30	overcast
Basco	15	57.5	SE	4	30	overcast
Guam	15	55.7	NW	1	-	rain
Wladiwostock	7	60.3	-	0	-	-
Blagovestchensk	7	64.4	NW	2	-	-
Manchuria	7	61.0	-	0	-	-
Tsitsihar	7	62.0	NE	3	-	-
Harbin	7	60.5	NW	2	-	-
Olga	7	59.0	NE	1	-	-
Khabarovsk	7	57.8	NE	3	-	-
Wladiwostock	13	59.4	-	-	-	-
Harbin	13	60.0	-	-	-	-
Tsitsihar	13	61.6	NE	3	-	-

凡例
午前六時ノ雨量ハ前廿四時間ノ總量ニシテ
午后六時ノ雨量ハ前六時間ノ總量ニテリ
外國丸船舶欄ノ風力ハビューホルト帆ニシテ
漢口芝罘ノ風力ハ六階級ナリ

Notes
(1) in the preceding 24 hours.
(2) in the preceding 6 hours.
(3) in Beaufort's scale.
(4) in the Land scale (0–6)

天氣圖
WEATHER CHART.
THE CENTRAL METEOROLOGICAL OBSERVATORY OF JAPAN. TOKYO.

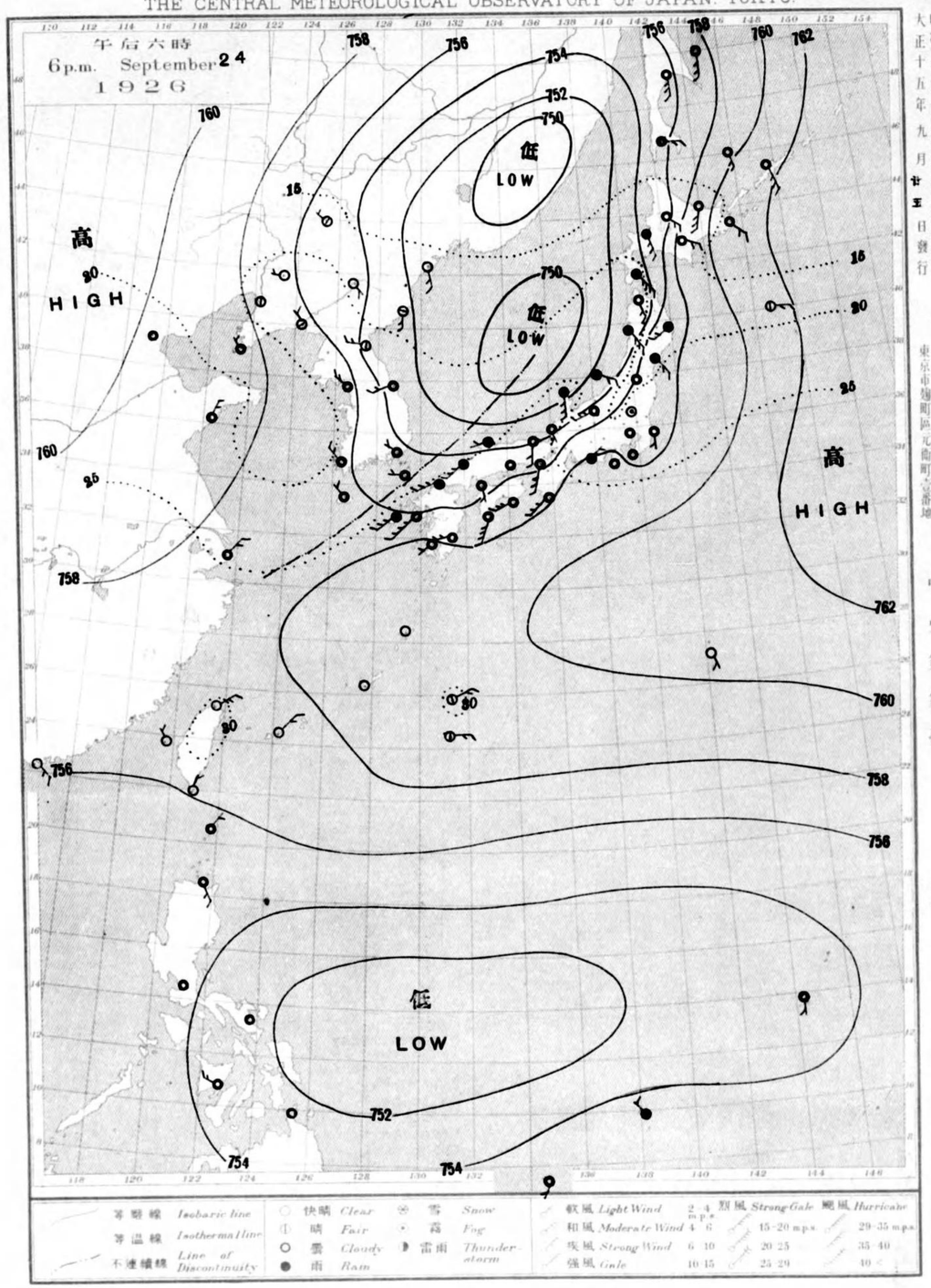

等壓線 Isobaric line	○ 快晴 Clear	⊗ 雪 Snow	軟風 Light Wind 2-4 m.p.s.	烈風 Strong Gale	颶風 Hurricane
等溫線 Isotherma l line	⦶ 晴 Fair	⊙ 霧 Fog	和風 Moderate Wind 4-6	15-20 m.p.s.	29-35 m.p.s.
不連續線 Line of Discontinuity	○ 曇 Cloudy	◑ 雷雨 Thunderstorm	疾風 Strong Wind 6-10	20-25	35-40
	● 雨 Rain		強風 Gale 10-15	25-29	40 <

明治廿七年三月七日第三種郵便物認可
大正十五年九月廿五日發行
發行人發行所 東京市麹町區元衛町壹番地 中央氣象臺
東京市神田區西小川町一丁目六番地 販賣印刷者合資會社 清華堂(定價郵稅共金五錢)

天氣圖
WEATHER CHART.
THE CENTRAL METEOROLOGICAL OBSERVATORY OF JAPAN. TOKYO.

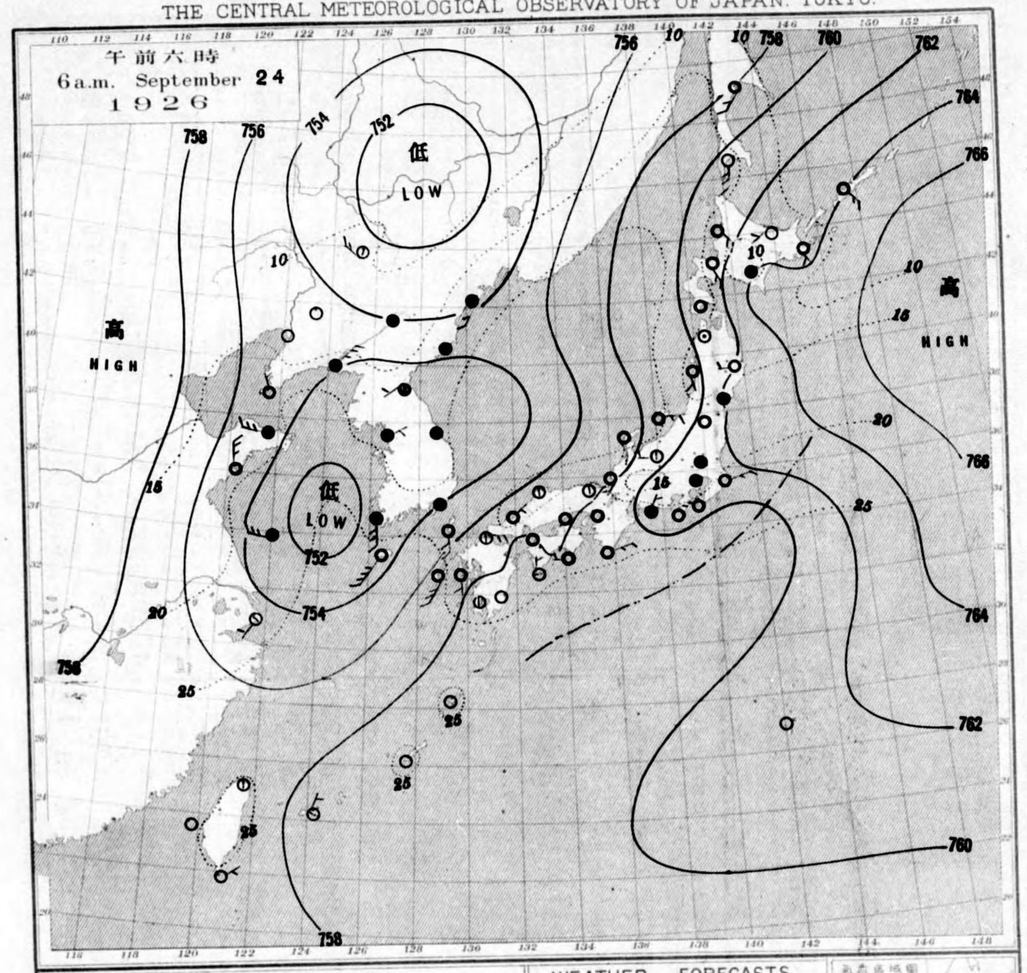

天氣圖第二六七號

天氣豫報

第一區	北ノ東ノ風	晴
第二區	南ノ西ノ風	仝
第三區	仝	曇少雨
第四區	仝	仝
第五區	北ノ東ノ風	仝
第六區	南ノ東ノ風	仝
第七區	仝	仝
第八區	仝	曇
第九區	仝	曇少雨

WEATHER FORECASTS

I	N-E	fair
II	S-W	"
III	"	cloudy with some rain
IV	"	"
V	N-E	"
VI	S-E	"
VII	"	"
VIII	"	cloudy
IX	"	cloudy with some rain

天氣概況

昨夜上海ノ北西ニ在ツタ小低気圧ハ北東ニ進ミ今朝黄海ノ眞中ニ来タリ中心ノ示度ハ七五〇粍前後ナリ。為メニ朝鮮ハ全部雨天トナリ九州西部海上ヲ南西風ガ強イ。松花江流域ノ低気圧ハ今ノ処東方ニ進行ヲ持續シ大シタモノデハナイ。千島南東沖合ノ高気圧ハ七六五粍ニテソノ先端ハ本州中部ニマデ及ンデ居リ仙台ヤ関東地方ニハ小雨ノ所ガ多イ。関西以西ハ晴天ノ所多キモ其ノ他ハ殆ンド曇天デアル。琉球台湾ニハ快晴ノ処ガ多イ。

東京豫報 TOKYO.

今晩ハ北寄リノ風曇少雨
明二十五日ハ東寄リノ風曇少雨

九月廿參日午前六時各地觀測表
OBSERVATIONS at 6a.m.(135° M.S.T.) September 23 1926

測候所 STATIONS	氣壓 Air Press. mm. 700+	氣溫 Air Temp. ℃	風向 Wind Direc.	風速 Vel. m/s	雲量 Clouds Amt.	雲形 Form	天氣 Weath.	雨量 Precip. mm. (1)
パラオ Palau	56.1	24.8	SSW	2	10	KN	c	24
恒春 Kôsyun	58.2	25.2	-	1	0	-	b	-
臺東 Taitô	58.9	24.0	-	1	0	-	b	-
臺南 Tainan	58.2	25.3	NE	2	10	SK	c	-
澎湖 Hôko	58.7	26.2	-	1	0	-	b	-
臺北 Taihoku	58.9	24.4	-	0	0	-	b	-
石垣 Isigakizima	58.7	25.4	-	0	1	SK	b	-
那覇 Naha	60.1	25.1	-	0	0	K	b	-
名瀬 Naze	58.7	22.4	-	1	0	SK	b	-
鹿兒島 Kagosima	58.5	22.8	-	0	8	KN	c	6
宮崎 Miyazaki	59.0	21.6	WSW	2	10	SK	r	-
熊本 Kumamoto	58.5	21.5	-	1	10	SK	c	-
足摺 Asizuri	57.9	25.6	WSW	10	10	SK	c	1
高知 Kôti	58.6	21.6	-	1	10	N	r	3
室戶 Muroto	58.2	23.1	SW	5	10	N	c	3
德島 Tokusima	57.6	24.7	S	2	10	S	c	-
和歌山 Wakayama	57.4	25.3	SSW	5	10	N	r	-
潮岬 Siomisaki	58.9	25.1	W	3	10	N	c	-
大分 Ooita	57.8	22.1	-	0	10	CK	c	7
松山 Matuyama	58.2	23.1	-	1	10	N	r	1
多度津 Tadotu	58.0	22.8	N	4	10	N	r	2
廣島 Hirosima	58.0	23.1	SW	2	10	SK	c	48
岡山 Okayama	58.2	20.9	-	1	10	N	r	9
神戶 Kôbe	58.4	21.6	NNW	2	10	N	c	-
大阪 Oosaka	57.7	22.0	NE	2	10	N	r	1
京都 Kyôto	58.5	19.3	-	0	10	SC	c	2
八本 Yagi	58.8	19.6	-	1	10	SK	c	-
富江 Tomie	58.5	24.1	W	3	4	SK	bc	7
長崎 Nagasaki	58.4	23.2	-	1	10	SK	c	17
佐賀 Saga	58.5	22.5	-	0	10	SK	c	45
福岡 Hukuoka	58.5	22.6	-	0	10	N	c	35
原原 Ituhara	58.6	20.5	NNW	3	10	SC	c	54
下関 Simonoseki	58.3	22.6	NNW	3	10	N	r	47
濱田 Hamada	58.0	23.2	WNW	2	10	N	c	64
堺 Sakai	56.5	20.5	-	0	10	SK	c	13
宮津 Miyadu	57.0	21.2	-	1	9	N	r	30
津 Tu	58.2	20.5	-	1	10	N	r	2
岐阜 Gihu	59.2	19.0	NE	2	10	N	r	33
名古屋 Nagoya	59.1	19.7	SE	4	10	N	r	8
濱松 Hamamatu	60.1	19.2	NNE	3	10	N	r	1
長津呂 Nagaturo	60.5	20.9	NE	3	10	SK	c	-
沼津 Numadu	60.2	18.9	-	1	10	SK	c	-
横濱 Yokohama	61.1	18.7	NE	3	10	N	r	2
東京 Tôkyo	61.0	17.9	NE	2	10	N	r	6
熊谷 Kumagaya	61.2	16.8	-	1	10	N	r	7
甲府 Kôhu	60.6	19.6	-	1	10	SC	c	-
銚子 Tyôsi	60.5	19.6	NE	6	10	N	r	1
八丈島 Hatidyozima								
父島 Titizima	61.2	24.7	-	0	0	-	b	-
筑波山 Tukubasan	61.0	14.0	SE	4	10	N	r	9
高山 Takayama	60.0	15.2	-	0	10	N	r	6
飯田 Iida	61.2	16.1	-	0	10	N	r	10
松本 Matumoto	59.0	17.0	SSE	5	10	N	r	5
長野 Nagano	59.2	16.5	WSW	2	10	N	r	10
甲府 Kôhu	60.4	17.9	-	0	10	N	r	1
前橋 Maebasi	61.2	16.3	-	0	10	N	r	13
足尾 Asio	61.4	13.7	-	0	10	N	r	32
宇都宮 Utunomiya	61.2	16.1	-	1	10	N	r	9
福島 Hukusima	61.1	15.9	-	0	10	N	r	5
彦根 Hikone	58.6	19.4	-	0	10	N	r	13
伊吹山 Ibukisan	59.5	13.5	SSE	10	10	N	r	23
福井 Hukui	57.5	18.4	-	1	10	N	c	6
金澤 Kanazawa	57.5	17.3	ESE	2	10	N	r	10
皆月 Minaduki	58.2	17.6	ESE	2	10	N	r	8
伏木 Husiki	58.2	18.6	NNW	2	10	N	r	15
高田 Takata	58.6	17.5	-	1	10	N	r	14
新潟 Niigata	59.5	17.8	-	0	10	N	r	2
相川 Aikawa	58.9	18.5	-	1	10	SK	c	3

船名 SHIP.	東經 E Long.	北緯 N Lat.	氣壓 Air Pressure 700+	風向 Wind Direc.	風力 (3) Force	天氣 Weath.
Kaga maru	147	42	62.2	-	0	b
NYK.Taiyô m.	127	32	58.4	W	3	c
Kagi maru	134	40	59.2	ENE	2	bc
Manrei maru	128	35	58.2	NE	3	c
Ityô maru	142	39	65.0	-	0	c
Taigi maru	127	28	60.0	WNW	1	c
Samarang maru	128	32	61.5	W	5	c
Tokuzyu maru	130	35	56.9	NNE	3	c
Taketoyo maru	123	37	57.7	SSE	1	c
Sizuoka maru	143	37	58.4	ENE	4	r

觀測所 STATIONS	時刻 Time	氣壓 Air Pressure 700+	風向 Wind Direc.	風力 (3) Force	氣溫 Air Temp.	天氣 Weather.
Hongkong	11	57.5	-	0	25	**fair**
Manila	7	57.2	E	1	24	**overcast**
Appari	7	58.4	-	0	24	**fair**
Legaspi	7	56.3	WNW	1	24	**overcast**
Hoilo	7	57.2	NW	1	25	**overcast**
Surigao	7	57.2	-	0	24	**rain**
Yap	7	55.1	WSW	2	-	**overcast**
Guam	7	55.1	SE	1	-	**overcast**
Basco	7	57.8	E	1	27	**overcast**

天氣 Weather　晴 Clear b　晴 Fair bc　曇 Cloudy c　雨 Rain r　雪 Snow s　霧 Fog f　雷雨 Thunderstorm t
記號 Notation

九月廿貳日午后六時各地觀測表
OBSERVATIONS at 6p.m.(135° M.S.T.) September 22 1926

測候所 STATIONS	氣壓 Air Press. mm. 700+	氣溫 Air Temp. ℃	風向 Wind Direc.	風速 Vel. m/s	雲量 Clouds Amt.	雲形 Form	天氣 Weath.	雨量 Precip. mm. (2)
パラオ Palau	55.9	26.4	WSW	2	10	CS	c	-
恒春 Kôsyun	58.1	29.1	ENE	2	1	K	b	-
澎湖 Hôko	58.4	28.3	W	2	3	C	bc	-
臺北 Taihoku	58.2	30.2	ENE	3	10	SK	c	-
石垣 Isigakizima	59.3	28.8	-	1	0	SK	b	-
那覇 Naha	59.7	28.3	SW	2	0	K	b	-
名瀬 Naze	59.1	28.6	-	1	0	SK	b	-
鹿兒島 Kagosima	59.2	26.0	-	1	8	KN	c	-
宮崎 Miyazaki	59.4	25.8	SSW	2	10	SK	c	-
熊本 Kumamoto	57.9	26.4	SW	3	10	N	r	-
足摺 Asizuri	59.8	25.2	SSW	7	0	SK	b	-
高知 Kôti	60.0	24.8	-	0	10	SK	c	-
室戶 Muroto	59.9	25.3	SSW	2	10	N	c	-
和歌山 Wakayama	59.9	25.0	S	2	10	SK	c	-
潮岬 Siomisaki	60.5	23.1	-	1	7	SK	bc	-
大分 Ooita	57.6	25.8	S	4	10	C	c	-
松山 Matuyama	58.1	24.9	-	1	9	SK	c	-
多度津 Tadotu	58.2	24.4	-	0	10	SC	c	-
廣島 Hirosima	58.5	22.7	-	1	10	N	r	4
岡山 Okayama	58.6	22.3	ENE	2	10	SK	c	-
大阪 Oosaka	59.6	22.8	ENE	4	10	SK	c	-
富江 Tomie	57.2	26.5	SW	7	6	K	bc	5
長崎 Nagasaki	57.7	24.8	SW	7	10	SK	c	5
福岡 Hukuoka	57.2	24.4	WSW	5	10	N	r	3
原原 Ituhara	55.7	22.5	NW	2	10	S	c	49
下関 Simonoseki	56.8	23.0	NE	4	10	N	r	19
濱田 Hamada	56.4	20.4	-	1	10	N	r	9
堺 Sakai	57.6	20.2	ENE	3	10	N	r	4
宮津 Miyadu	59.4	19.8	-	1	10	N	r	-
名古屋 Nagoya	61.6	20.8	-	1	10	SK	c	-
濱松 Hamamatu	61.4	22.5	ESE	2	10	SK	c	-
長津呂 Nagaturo	61.8	22.3	ENE	6	10	CS	c	-
横濱 Yokohama	62.1	21.7	ESE	4	10	SK	c	-
東京 Tôkyo	62.2	20.5	NE	2	10	N	r	1
布良 Mera	61.7	21.0	NE	2	9	KC	c	-
銚子 Tyôsi	61.8	20.8	ENE	4	10	N	r	-
八丈島 Hatidyozima								
父島 Titizima	61.1	28.0	-	0	0	-	b	-
筑波山 Tukubasan	62.9	14.4	SSE	2	10	N	r	-
高山 Takayama	62.1	16.4	-	0	10	N	r	1
長野 Nagano	61.3	17.7	-	1	10	N	r	1
甲府 Kôhu	61.4	21.1	-	1	10	N	r	-
前橋 Maebasi	62.0	19.1	-	1	10	N	r	1
宇都宮 Utunomiya	62.2	20.3	-	1	10	SK	c	-
福島 Hukusima	61.8	19.4	-	0	10	SC	r	-
伊吹山 Ibukisan	62.1	11.4	SE	9	10	SC	c	1
福井 Hukui	60.0	18.9	-	1	10	N	r	1
皆月 Minaduki	60.8	18.6	ESE	3	10	N	r	1
新潟 Niigata	61.1	21.0	ENE	2	10	SC	c	-
相川 Aikawa	60.5	20.1	NE	2	10	SK	c	-
秋田 Akita	61.7	19.2	-	0	10	SK	c	-
石巻 Isinomaki	62.1	19.5	-	1	10	SK	c	-
盛岡 Morioka	61.9	17.4	-	1	10	KC	c	-
宮古 Miyako	61.2	18.7	W	3	10	KC	c	-
青森 Aomori	61.7	19.2	-	0	10	SC	c	-
函館 Hakodate	61.4	19.4	WNW	4	10	SK	c	-
札幌 Sapporo	60.7	15.1	-	1	1	K	b	-
旭川 Asahigawa	60.2	14.1	-	1	2	SK	b	-
帶廣 Obihiro	60.1	16.2	NW	3	0	SK	b	-
網走 Abasiri	59.6	13.4	W	2	3	S	bc	1
根室 Nemuro	59.5	13.8	SSE	2	1	SK	b	-
釧路 Syuma	59.4	12.7	NW	3	10	N	c	-
大泊 Ootomari	59.2	13.0	NW	3	0	SC	b	-
豐香 Sikka	58.0	10.4	-	1	0	-	b	-
釜山 Husan	56.5	18.3	NE	5	10	N	r	19
鰒列島 Saisyuto	55.8	25.0	W	8	10	SK	c	-
木浦 Moppo	55.2	21.1	-	0	10	N	c	-
仁川 Zinsen	57.3	23.2	-	1	0	SK	b	-

測候所 STATIONS	氣壓 Air Press. mm. 700+	氣溫 Air Temp. ℃	風向 Wind Direc.	風速 Vel. m/s	雲量 Clouds Amt.	雲形 Form	天氣 Weath.	雨量 Precip. mm. (2)
江陵 Kôryô	58.5	19.2	-	1	10	SK	c	-
元山 Gensan	58.9	20.3	E	3	10	SK	c	-
鎭津 Zyôsin	59.9	18.7	ESE	3	10	SK	c	-
雄基 Yûki	59.6	13.7	S	3	9	C	c	-
中江鎭 Tyûkôtin	56.0	18.9	-	0	1	C	b	-
龍岩浦 Ryûganpo	56.0	22.0	SW	3	0	SK	b	-
大連 Dairen	58.5	20.3	SSW	5	1	KN	b	-
營口 Yinkow	57.9	20.2	SSW	3	0	SK	b	70?
奉天 Mukden	57.0	24.6	SSW	2	0	SK	b	-
長春 Changchun	55.5	21.9	SSE	2	10	CS	c	-
天津 Tientsin	56.3	24.7	-	1	0	-	b	-
青島 Tsingtau	58.1	20.3	-	0	10	SK	c	-
上海 Shanghai	58.4	25.3	NNW	3	10	SK	c	-
沙島 Rasazima	59.8	29.9	ENE	3	2	KC	b	-
大東島 Ooagarizima	59.6	-	N	2	1	SK	b	-

地名 STATIONS	午前六時 6am. 氣壓 Air Pressure 700+	風向 Wind Direc.	風力 (4) Force	氣溫 Temp.	雨量 Precip.	天氣 Weather	正午 NOON 氣壓 Air Pressure 700+	風向 Wind Direc.	風力 (4) Force	氣溫 Temp.	雨量 Precip.	天氣 Weather
漢口 *Hankow*	59.2	NE	1	18	15	r	60.5	NE			0	c
芝罘 *Chefoo*	58.2	-	0	19	2	r	59.6	S	1	20	3	c

船名 SHIP.	東經 'E Long.	北緯 'N Lat.	氣壓 Air Pressure 700+	風向 Wind Direc.	風力 (3) Force	天氣 Weath.
Hakutatu maru	142	36	60.0	SSW	1	c
Kureha maru	157	46	57.7	NNW	3	c
Bingo maru	126	30	59.5	WSW	6	c
Ili maru	135	34	61.0	SSE	3	c
Sakai maru	141	44	53.9	SW	2	bc
Sunosaki Kan	143	45	54.0	S	3	c
Heigu maru	147	32	63.0	SW	1	c
Sekkô maru	127	33	57.4	SW	4	c
Nanrei maru	130	34	56.4	SSW	5	r
NYK.Yosino m.	128	31	57.4	WSW	3	bc
Kisyun maru	126	33	53.9	WNW	3	c

觀測所 STATIONS	時刻 Time	氣壓 Air Pressure 700+	風向 Wind Direc.	風力 (3) Force	氣溫 Air Temp.	天氣 Weather.
Hongkong	17	57.8	W	2	30	**fair**
Manila	15	56.6	NW	2	30	**overcast**
Appari	15	56.6	NE	4	32	**fair**
Legaspi	15	56.0	NE	2	34	**overcast**
Hoilo	15	56.9	S	4	30	**overcast**
Surigao	15	56.0	W	4	30	**fair**
Yap	15	55.4	S	4	-	**overcast**
Guam	15	55.4	SE	2	-	**overcast**
Basco	15	57.8	ESE	2	30	**fair**
Wladiwostock	7	61.5	-	0	-	-
Pavalovych	7	61.9	-	0	-	-
Blagovestchensk	7	63.8	SW	2	-	-
Manchuria	7	55.0	NE	3	-	-
Tsitsihar	7	60.2	S	2	-	-
Harbin	7	61.2	S	3	-	-
Nikolaievsk	7	55.1	NW	4	-	-
Khabarovsk	7	59.6	W	2	-	-
Olga	7	60.8	NE	2	-	-
Wladiwostock	13	61.4	N	2	-	-
Harbin	13	58.7	S	3	-	-
Tsitsihar	13	56.6	S	4	-	-

(1) in the preceding 24 hours.　(2) in the preceding 6 hours.　(3) in Beaufort's scale.　(4) in the L.and scale (0—6)

天氣圖
WEATHER CHART.

THE CENTRAL METEOROLOGICAL OBSERVATORY OF JAPAN. TOKYO.

午后六時
6p.m. September 25
1926

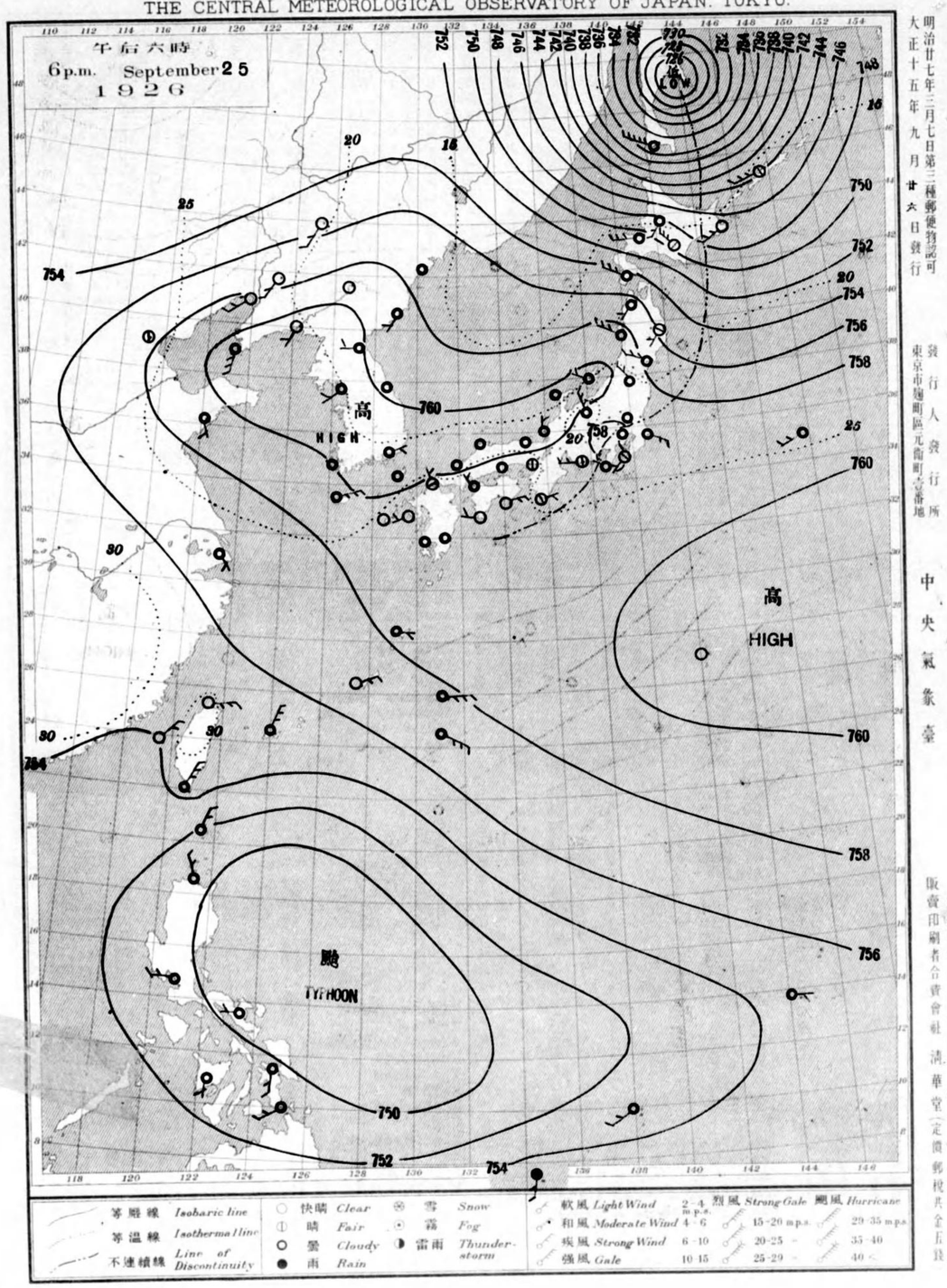

等壓線 Isobaric line	○ 快晴 Clear	⊗ 雪 Snow	軟風 Light Wind	2–4 m.p.s.	烈風 Strong Gale	颶風 Hurricane
等温線 Isotherma line	① 晴 Fair	⊙ 霧 Fog	和風 Moderate Wind	4–6	15–20 m.p.s.	29–35 m.p.s.
不連續線 Line of Discontinuity	○ 曇 Cloudy	◑ 雷雨 Thunder-storm	疾風 Strong Wind	6–10	20–25 "	35–40
	● 雨 Rain		強風 Gale	10–15	25–29 "	40 <

明治廿七年三月七日第三種郵便物認可
大正十五年九月廿六日發行

發行人 發行所
東京市麹町區丸衛町六番地
中央氣象臺

東京市神田區西小川町二丁目六番地
販賣印刷者合資會社 清華堂 定價郵稅共金五錢

天氣圖第二十八號

午前六時
6a.m. September 25
1926

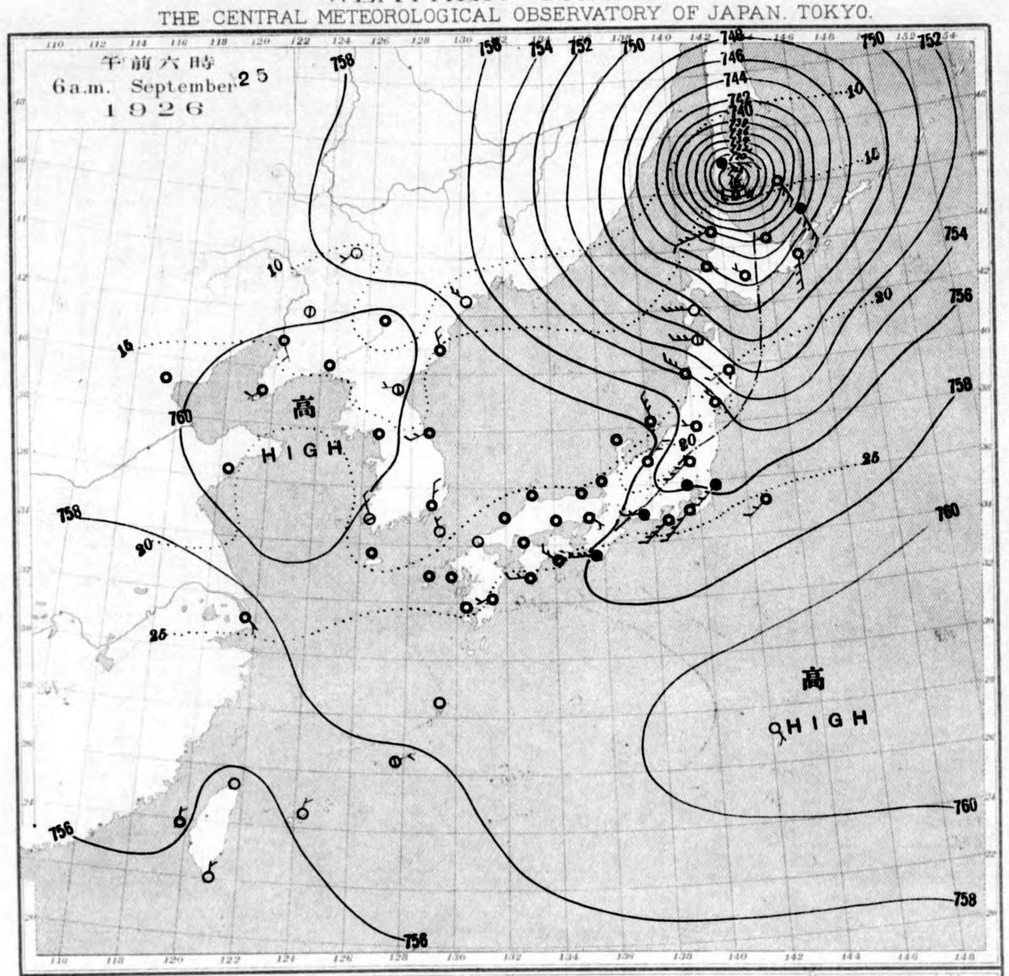

天氣豫報

第一區	北乃至東ノ風	晴
第二區	北乃至西ノ風	仝
第三區	仝	仝
第四區	仝	曇
第五區	南乃至西ノ風	晴
第六區	北乃至西ノ風	曇
第七區	仝	晴
第八區	仝	仝
第九區	仝	曇

WEATHER FORECASTS

I	N-E	fair
II	N-W	〃
III	〃	〃
IV	〃	cloudy
V	S-W	fair
VI	N-W	cloudy
VII	〃	fair
VIII	〃	〃
IX	〃	cloudy

天氣概況

昨夜日本海中部ニ在ツタ低氣圧ハ北東ニ進ミ今曉北海道北西部ヲ横ギリ今朝樺太ノ南方沖合ニ在リ發ヲ中心ノ示度ハ七二五粍ノ程度ナリ尚以北ハ一般ニ北西風ノ南西ノ強ク風吹キ北海道並ニ北部地方ハ雪ノ降ル處多シ

東京豫報 TOKYO.

今晩ハ北寄リノ風曇リ勝チ
明二十日ハ北ノ風曇后雨寄リトナリ大気良クナル

暴風警報

廿七八九日風雨強カルベシ 十四日午后八時半ヲ以テ警戒ス.
東京地方ハ南西ノ風強カルベシ 十五日午前零時四十分警戒ス.
東京地方ハ十五日午前七時廿分警戒ノ解ク
東京地方ハ十五日午前八時四十分警戒ノ解ク

九月廿四日午前六時各地觀測表

OBSERVATIONS at 6a.m. (135° M.S.T.) September 24 1926

測候所 STATIONS	氣壓 Air Press. mm. 700+	氣溫 Air Temp. °C	風向 Wind Direc.	風速 Wind Vel. m/s	雲量 Clouds Amt.	雲形 Clouds Form	天氣 Weath.	雨量 Precip. mm. (1)
パラオ Palau	54.3	26.7	SW	2	10	SK	c	15
恒春 Kôsyun	56.7	25.2	ENE	3	0	-	b	-
臺東 Taitô	58.3	23.8	NW	3	0	SK	b	-
臺南 Tainan	57.2	24.5	-	0	0	SK	b	63
澎湖 Hôko	57.2	25.6	-	0	0	-	b	-
臺北 Taihoku	57.4	24.3	-	0	4	SK	bc	-
石垣 Isigakizima	58.2	25.4	NNE	2	4	SK	bc	2
那覇 Naha	58.1	22.9	-	0	0	SK	b	-
名瀬 Naze	58.4	23.2	-	1	0	SK	b	-
鹿兒島 Kagosima	58.4	21.5	-	1	6	SK	bc	21
宮崎 Miyazaki	58.7	21.4	-	0	0	SK	b	7
熊本 Kumamoto	58.1	21.9	-	1	10	SK	c	-
足摺 Asizuri	58.6	23.5	N	2	4	C	bc	-
高知 Kôti	57.0	21.8	-	1	10	N	c	-
室戶 Muroto	58.7	23.4	W	3	10	SK	c	6
德島 Tokusima	58.2	20.9	-	1	4	SK	bc	-
和歌山 Wakayama	59.0	21.8	E	2	7	SK	bc	-
潮岬 Siomisaki	58.9	22.6	ENE	4	10	N	c	9
大分 Ôita	57.6	20.2	-	0	2	C	b	-
松山 Matuyama	58.1	20.4	-	0	9	SK	c	23
多度津 Tadotu	57.5	20.3	SSE	2	2	SK	b	-
廣島 Hirosima	58.0	20.3	-	1	10	SK	c	-
岡山 Okayama	57.7	21.2	-	1	8	KC	c	2
神戶 Kôbe	58.9	22.4	N	3	10	SK	c	16
大阪 Oosaka	58.5	21.9	-	1	10	SK	c	12
京都 Kyôto	59.1	20.4	-	1	10	SK	c	5
八本 Yagi	59.2	19.9	-	0	10	S	f	8
富江 Tomie	57.0	25.8	SSW	6	10	SK	c	1
長崎 Nagasaki	57.6	25.1	S	3	9	CS	c	-
佐賀 Saga	57.8	22.4	-	0	10	SK	c	-
福岡 Hukuoka	57.0	23.2	SSE	4	10	SK	c	-
厳原 Ituhara	55.4	24.9	S	5	10	SK	c	-
下関 Simonoseki	57.3	21.9	E	4	7	SK	bc	-
濱田 Hamada	56.6	19.0	NE	2	10	CK	c	-
境 Sakai	56.3	18.0	-	0	7	CS	bc	-
宮津 Miyadu	57.6	20.3	-	1	6	SK	bc	-
津 Tu	59.4	21.4	-	1	10	N	c	4
岐阜 Gihu	59.7	20.2	-	1	10	N	r	15
名古屋 Nagoya	59.9	20.0	E	2	10	SK	c	6
濱松 Hamamatu	60.0	20.6	NE	2	10	N	r	25
長津呂 Nagaturo	60.2	20.8	ENE	6	8	SK	c	11
沼津 Numadu	60.2	19.7	-	1	10	SK	c	5
横濱 Yokohama	61.3	19.4	NNE	4	10	S	c	2
東京 Tôkyo	61.3	19.1	-	1	10	N	r	4
熊谷 Kumagaya	60.7	19.0	-	1	10	N	r	-
甲府 Kôfu	60.8	20.8	-	1	10	SC	c	2
前橋 Maebasi	60.8	20.8	ENE	4	10	S	c	-
八丈島 Hatidyôzima	60.4	27.1	ESE	2	2	SK	b	-
父島 Titizima	61.6	15.3	E	8	10	N	r	3
筑波山 Tukubasan								
高山 Takayama	61.4	14.5	-	0	10	C	f	-
飯田 Iida	61.1	17.0	-	0	10	S	c	-
松本 Matumoto	61.4	14.8	-	0	9	SK	c	-
長野 Nagano	59.8	18.4	W	2	3	SK	bc	1
甲府 Kôfu	61.1	18.0	-	0	9	SK	f	-
前橋 Maebasi	61.6	18.7	-	1	10	N	r	1
足尾 Asio	61.7	16.0	-	0	10	S	c	1
宇都宮 Utinomiya	62.0	17.9	-	0	10	N	r	3
福島 Hukusima	61.6	17.1	-	0	10	S	c	4
彦根 Hikone	59.0	19.7	-	1	10	SK	c	7
伊吹山 Ibukisan	60.2	15.3	SE	8	10	S	f	10
福井 Hukui	57.8	18.5	SSW	2	9	C	c	-
金澤 Kanazawa	57.6	18.4	E	2	6	CK	bc	18
特月 Minaduki	57.6	20.3	SSE	5	10	CK	c	1
伏木 Husiki	58.3	18.6	-	1	10	S	f	25
高田 Takata	58.6	16.6	-	1	10	C	c	12
新潟 Niigata	59.2	19.6	SSE	3	10	C	c	-
相川 Aikawa	58.1	21.5	E	4	10	KC	c	-

測候所 STATIONS	氣壓 Air Press. mm. 700+	氣溫 Air Temp. °C	風向 Wind Direc.	風速 Wind Vel. m/s	雲量 Clouds Amt.	雲形 Clouds Form	天氣 Weath.	雨量 Precip. mm. (1)
山形 Yamagata	61.5	14.6	-	0	10	CS	c	2
秋田 Akita	59.7	14.6	SSE	3	10	SC	c	-
水戶 Mito	61.0	19.0	NE	2	10	N	r	9
金山 Kanayama	62.0	17.2	-	1	10	N	r	2
石巻 Isinomaki	60.0	16.1	-	0	10	S	c	-
水澤 Midusawa	62.9	13.7	-	0	10	S	c	-
盛岡 Morioka	62.0	14.5	W	3	10	SK	c	-
宮古 Miyako	60.3	12.8	-	0	10	CS	c	-
青森 Aomori	61.2	16.7	-	0	10	SC	c	-
函館 Hakodate								
札幌 Sapporo	60.3	18.2	S	10	10	SC	c	-
旭川 Asahigawa	64.0	7.4	-	0	10	S	f	-
帶廣 Obihiro	64.0	8.9	-	1	10	N	r	-
網走 Abasiri	62.4	12.2	WSW	3	2	CS	b	-
釧路 Kusiro	63.3	10.7	NNE	2	10	S	f	-
根室 Nemuro	63.6	11.5	SSE	2	10	S	c	-
紗那 Syana	64.0	8.4	SE	4	10	C	c	-
大泊 Ootomari	60.3	15.2	S	6	1	SK	b	-
歌香 Sikka	58.0	12.9	SSW	4	10	S	c	-
豊山 Husan	54.6	20.2	-	0	10	N	c	-
濟州島 Saisyûtô	53.8	27.0	SW	11	10	SK	c	3
本道 Moppo	52.3	24.3	S	9	10	N	r	3
仁川 Zinsen	53.8	17.7	ENE	3	10	N	r	21
江陵 Kôryô	53.5	18.2	-	0	10	N	r	4
元山 Gensan	53.5	17.8	WSW	2	10	N	r	2
咸興 Zyôsin	54.5	18.7	-	1	10	N	r	-
雄基 Yûki	53.9	18.7	SSW	4	10	N	r	-
中江鎭 Tyûkôtin	53.7	13.7	-	0	10	N	r	1
龍岩浦 Ryuganpo	54.0	15.2	NE	7	10	N	r	33
大連 Dairen	55.8	16.7	NNW	2	10	SK	c	11
營口 Yinkow	55.1	13.2	-	0	0	-	b	12
奉天 Mukden	54.7	13.3	-	0	1	SK	b	20
長春 Changchun	52.8	12.9	WNW	4	4	SK	bc	14
天津 Tientsin	57.2	15.3	-	1	0	-	b	-
青島 Tsingtau	55.1	19.1	N	6	10	SK	c	34
上海 Shanghai	54.9	25.3	SW	3	4	KC	bc	-
羅津 Rasazima	58.0	28.4	ENE	5	7	C	bc	0-10
大東島 Oagarizima	58.0	-	E	3	0	K	b	-

船名 SHIP.	東經 E Long.	北緯 N Lat.	氣壓 Air Pressure	風向 Wind Direc.	風力 (3) Force	天氣 Weath.
Inaba maru	125	29	59.2	SSW	4	bc
Sinano maru	123	28	58.2	SE	3	b
Syôkei	129	33	54.4	WSW	3	c
Sizuoka maru	147	49	61.2	E	4	b
Kaga maru	142	38	62.2	SE	3	c
Java maru	141	44	60.7	S	4	c
Samarang maru	125	30	61.0	SSW	5	bc
Sakaki maru	122	34	52.8	WSW	6	c
Krii maru	130	31	60.0	SW	2	bc
Bingo maru	121	26	58.9	SW	5	bc

觀測所 STATIONS	時刻 Time	氣壓 Air Pressure	風向 Wind Direc.	風力 (3) Force	氣溫 Air Temp.	天氣 Weather.
Hongkong	11	56.3	-	0	26	fair
Manila	7	54.8	NE	1	24	overcast
Appari	7	55.1	-	0	25	fair
Legaspi	7	54.2	SW	1	24	overcast
Hoilo	7	55.4	-	0	24	overcast
Surigao	7	57 2	-	0	24	overcast
Yap	7	53.9	WSW	4	-	overcast
Guam	7	55.7	E	1	-	overcast
Basco	7	55.7	-	0	26	overcast

天氣 Weather　晴 Clear　晴 Fair　曇 Cloudy　雨 Rain　雪 Snow　霧 Fog　雷雨 Thunderstorm

記號 Notation　b　bc　c　r　s　f　t

九月廿參日午后六時各地觀測表

OBSERVATIONS at 6p.m. (135° M.S.T.) September 23 1926

測候所 STATIONS	氣壓 Air Press. mm. 700+	氣溫 Air Temp. °C	風向 Wind Direc.	風速 Wind Vel. m/s	雲量 Clouds Amt.	雲形 Clouds Form	天氣 Weath.	雨量 Precip. mm. (2)
パラオ Palau	55.0	25.9	WSW	2	10	N	r	3
恒春 Kôsyun	56.9	29.1	ENE	3	0	K	b	-
澎湖 Hôko	57.3	29.2	W	2	2	SK	b	-
臺北 Taihoku	57.1	29.5	E	2	9	SK	c	-
石垣 Isigakizima	58.1	28.6	ESE	2	1	K	b	-
那覇 Naha	58.7	28.1	NW	2	10	SK	c	-
名瀬 Naze	58.4	28.9	-	0	4	K	bc	-
鹿兒島 Kagosima	58.2	27.5	-	1	6	CK	bc	-
宮崎 Miyazaki	58.3	26.0	NNE	4	7	KN	bc	-
熊本 Kumamoto	58.1	26.7	-	1	1	KN	b	-
足摺 Asizuri	58.2	25.7	NW	3	10	CK	c	-
高知 Kôti	58.0	26.4	-	1	2	CK	b	-
室戶 Muroto	58.2	24.7	NNE	5	10	SK	c	-
和歌山 Wakayama	58.4	26.4	-	1	10	SK	c	-
潮岬 Siomisaki	58.0	25.3	-	1	7	KC	bc	1
大分 Ôita	58.0	25.6	-	0	7	KC	bc	-
松山 Matuyama	58.1	24.7	-	1	7	KC	bc	-
多度津 Tadotu	57.9	26.4	NNW	2	8	CK	c	-
廣島 Hirosima	58.2	25.6	-	1	8	CK	c	-
岡山 Okayama	57.9	26.8	-	1	8	CK	c	-
大阪 Oosaka	58.0	25.5	-	1	3	SK	bc	-
富江 Tomie	58.2	25.0	WSW	3	2	K	b	-
長崎 Nagasaki	57.8	25.7	-	1	6	KC	bc	-
福岡 Hukuoka	58.5	24.6	N	2	10	SK	c	-
厳原 Ituhara	58.9	22.5	-	1	10	CS	c	-
下関 Simonoseki	58.3	24.3	NW	2	4	SK	bc	-
濱田 Hamada	58.6	22.8	-	1	9	CK	c	-
境 Sakai	58.5	23.0	-	0	8	SK	c	-
宮津 Miyadu	58.9	23.6	-	1	9	SK	c	-
名古屋 Nagoya	59.1	23.2	-	1	2	SK	b	-
濱松 Hamamatu	59.0	22.9	-	0	6	SK	bc	24
長津呂 Nagaturo	59.6	21.1	ENE	6	10	KN	c	11
横濱 Yokohama	60.3	18.5	N	3	10	N	r	1
東京 Tôkyô	60.1	18.7	NW	3	10	N	r	-
布良 Mera	59.6	21.8	-	1	10	N	c	2
銚子 Tyôsi	59.7	21.8	E	2	10	S	c	-
八丈島 Hatidyôzima	60.7	28.2	-	0	0	-	b	-
父島 Titizima	60.5	16.2	SSW	2	10	S	c	-
筑波山 Tukubasan	59.1	20.8	-	0	4	KC	bc	-
長野 Nagano	59.4	19.4	-	0	10	SK	c	-
甲府 Kôfu	59.6	20.7	-	1	3	SK	bc	-
前橋 Maebasi	60.5	19.5	-	0	10	SK	c	-
宇都宮 Utunomiya	60.5	18.5	-	1	10	N	r	-
福島 Hukusima	61.3	27.3	-	1	10	N	r	-
伊吹山 Ibukisan	60.5	14.9	NW	5	10	S	f	-
福井 Hukui	58.6	23.7	-	1	7	SK	bc	-
特月 Minaduki	59.0	20.9	NE	3	9	SK	c	-
新潟 Niigata	60.1	20.9	-	1	10	N	c	-
相川 Aikawa	59.2	21.1	W	2	9	SK	c	-
秋田 Akita	60.7	18.4	-	1	1	C	b	-
石巻 Isinomaki	61.6	17.9	ENE	2	10	SK	c	-
盛岡 Morioka	61.8	17.7	-	1	9	KC	c	-
宮古 Miyako	61.8	17.6	-	0	10	SK	c	-
青森 Aomori	60.6	20.9	-	1	0	SK	b	-
函館 Hakodate	61.5	18.9	E	3	2	SK	b	-
札幌 Sapporo	61.4	17.6	SSE	2	7	SK	bc	-
旭川 Asahigawa	61.1	15.0	-	1	6	C	bc	-
帶廣 Obihiro	62.4	14.5	ESE	2	1	C	b	-
網走 Abasiri	61.9	15.5	S	2	1	C	b	-
根室 Nemuro	62.7	11.3	SE	3	10	S	f	-
紗那 Syana	63.1	10.6	SE	2	0	CS	b	-
大泊 Ootomari	60.6	15.0	S	6	0	SK	b	-
歌香 Sikka	58.3	13.1	-	1	10	SC	c	-
豊山 Husan	59.1	21.0	ENE	2	10	CK	c	-
濟州島 Saisyuto	57.2	23.7	ESE	5	10	SK	c	-
本浦 Moppo	57.5	22.3	SSE	2	10	SK	c	-
仁川 Zinsen	58.1	22.3	WSW	2	10	SC	c	-

地名 STATIONS	午前六時 6am. 氣壓 Air Pressure 700+	風向 Wind Direc.	風力 Force	氣溫 Temp.	雨量 Precip.	天氣 Weather	正午 NOON 氣壓 Air Pressure 700+	風向 Wind Direc.	風力 Force	氣溫 Temp.	雨量 Precip.	天氣 Weather
漢口 Hankow	57.8	-	0	22	4	c	57.4	-	0	25	1	c
芝罘 Chefoo	58.6	SW	1	20	3	c	58.3	S	1	24	-	c

船名 SHIP.	東經 °E Long.	北緯 °N Lat.	氣壓 Air Pressure	風向 Wind Direc.	風力 (3) Force	天氣 Weath.
Manrei maru	125	35	57.7	SSW	2	c
Tôen maru	129	33	62.2	-	0	bc
Taigi maru	130	30	59.5	WSW	1	bc
America maru	130	34	57.4	N	2	c
Toba maru	132	32	57.4	SW	2	c
Java maru	141	45	61.0	SSW	3	c
Ityô maru	142	37	64.5	-	0	b
Kaga maru	144	40	63.0	SSW	1	c
Sizuoka maru	145	37	59.5	ESE	4	r
Samarang maru	126	31	61.5	S	2	bc
Tango maru	118	18	58.4	NE	1	bc
Kagi maru	135	38	59.2	SE	3	bc

觀測所 STATIONS	時刻 Time	氣壓 Air Pressure 700+	風向 Wind Direc.	風力 (3) Force	氣溫 Air Temp.	天氣 Weather.
Hongkong	17	56.9	ESE	4	30	fair
Manila	15	55.7	SE	2	26	rain
Appari	15	56.0	NE	4	29	overcast
Legaspi	15	54.8	SE	1	28	overcast
Hoilo	15	55.7	SW	?	24	overcast
Surigao	15	54.5	W	2	28	overcast
Yap	15	53.9	WSW	4	-	fair
Guam	15	54.8	SE	2	-	overcast
Wladiwostock	7	59.9	-	0	-	-
Irkutsk	7	58.6	SE	1	-	-
Blagovestchensk	7	50.1	SW	3	-	-
Manchuria	7	52.7	NW	4	-	-
Tsitsihar	7	52.1	SW	1	-	-
Harbin	7	54.8	SW	5	-	-
Khabarovsk	7	58.2	-	0	-	-
Olga	7	61.1	-	0	-	-
Wladiwostock	13	59.4	S	4	-	-
Harbin	13	52.6	SW	6	-	-
Tsitsihar	13	50.3	-	0	-	-
Nikolaievsk	13	55.0	-	0	-	-

Notes
(1) in the preceding 24 hours.
(2) in the preceding 6 hours.
(3) in Beaufort's scale.
4) in the Land scale (0~6)

天氣圖
WEATHER CHART.

THE CENTRAL METEOROLOGICAL OBSERVATORY OF JAPAN. TOKYO.

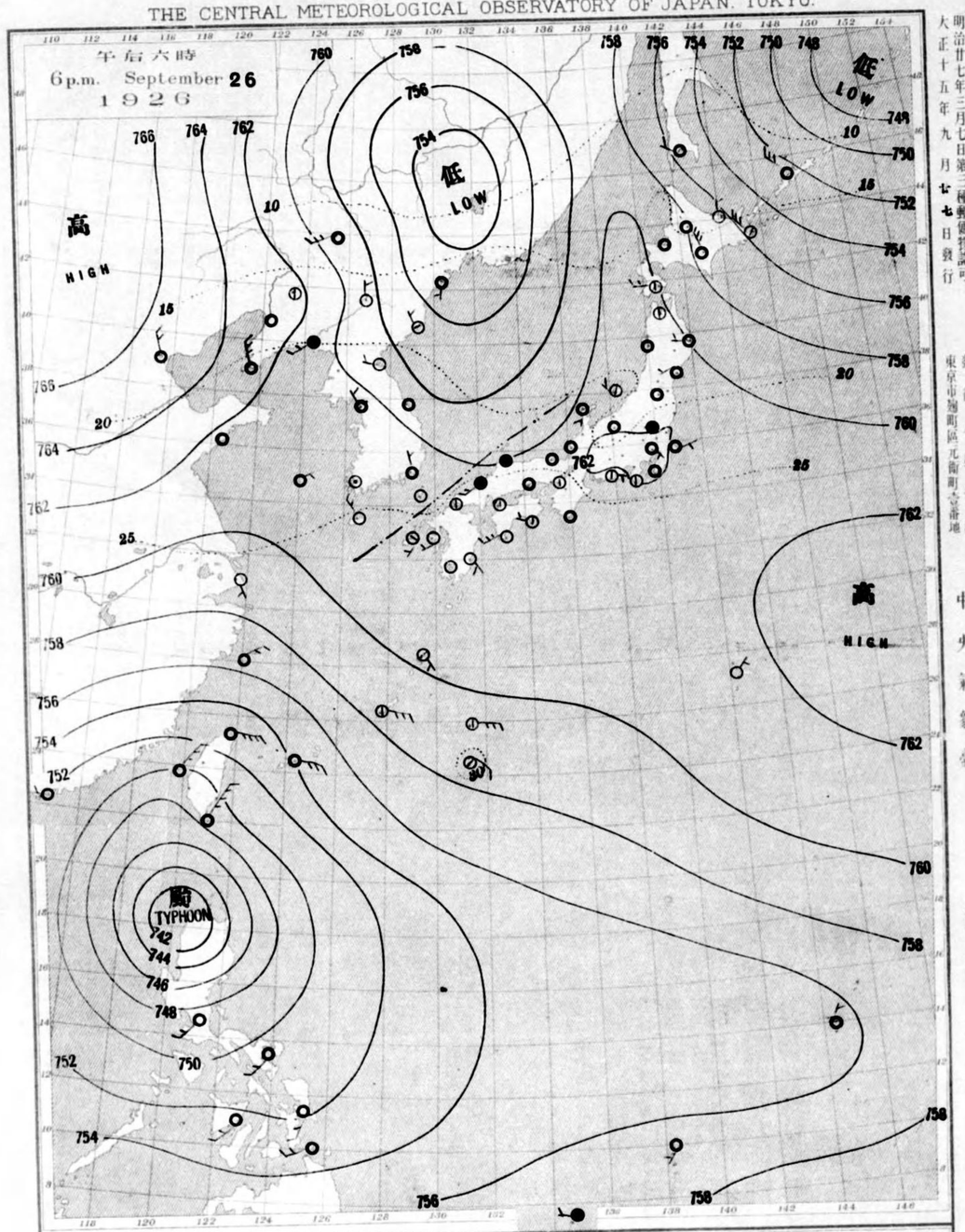

明治廿七年三月七日第三種郵便物認可
大正十五年九月十七日發行

發行人 發行所
東京市麹町區元衛町壹番地
中央氣象臺

東京市神田區西小川町二丁目六番地
販賣印刷者合資會社 清華堂 定價 郵稅共金五錢

天氣圖第二六九號

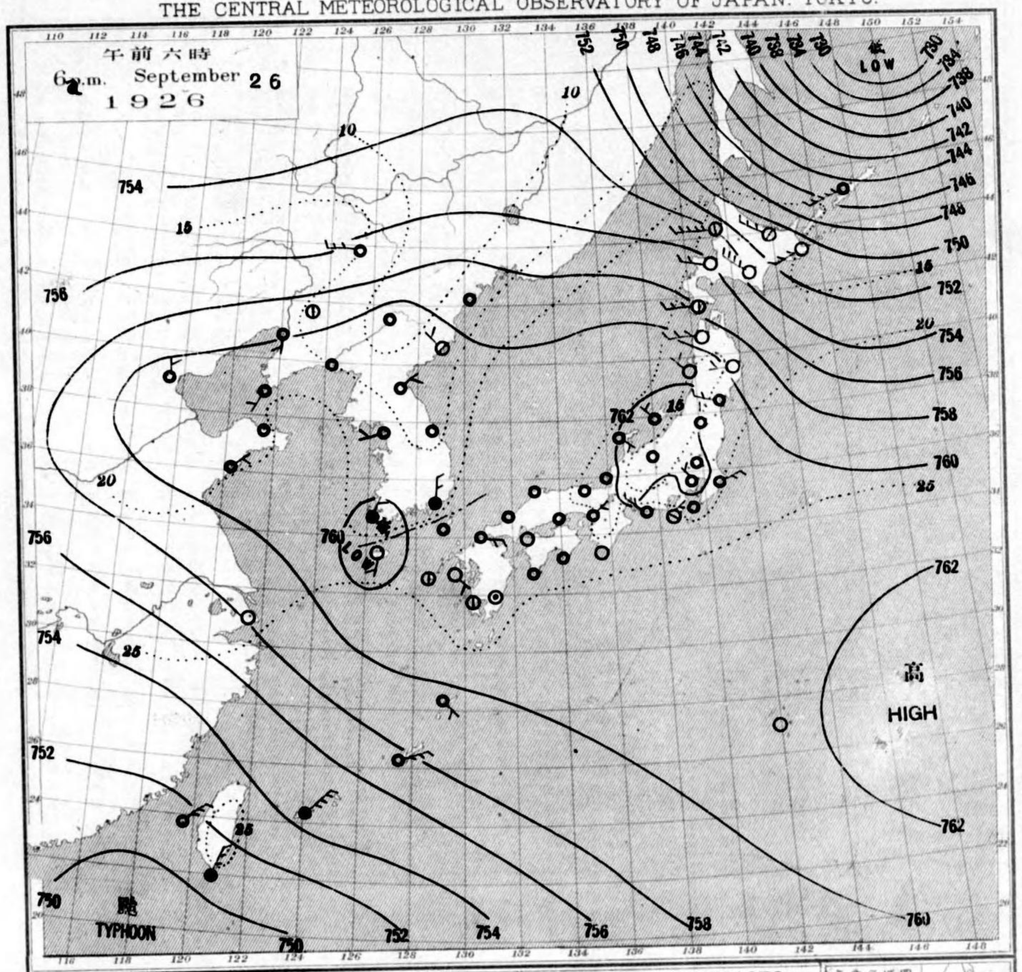

天氣豫報

第一區	北乃至東ノ風	曇少雨
第二區	南乃至西ノ風	晴
第三區	仝	仝
第四區	仝	曇少雨
第五區	仝	晴
第六區	北乃至西ノ風	曇
第七區	仝	晴
第八區	仝	仝
第九區	仝	曇

WEATHER FORECASTS

I-E	cloudy with some rain
IS-W	fair
III "	"
IS-W	cloudy with some rain
V "	fair
VI-W	cloudy
VII "	fair
VIII "	"
IX "	cloudy

天氣概況

七六一粍以上ノ高氣壓ガ小笠原島方面ニ在リ本邦ノ大半朝鮮、北支那ニマデ擴ガツテヰル、コレラノ地方ハ晴天ノ處モアルガ大部分ハ海霧リデアル、奥羽ヤ北海道ハ西風強キモ快晴ノ處多ク琉球臺灣ハ一般ニ曇天デ北東風吹ト石垣島ヤ臺灣南部ニテハ雨天ニナツタ、宮古島附近洋上ニハ七四六粍程度ノ颱風アリ、西北西ニ進ミ尚支那海ヘルラシイ、

東京豫報 TOKYO.

今晩ハ北寄リノ風天氣良シ、一時曇ル、
明二十七日ハ北ノ風曇リ後天氣良クナル、

暴風警報

第八九區 二十五日午前八時十分警戒ヲ解ク、

九月廿五日午前六時各地觀測表

OBSERVATIONS at 6a.m. (135 M.S.T.) September 25 1926

測候所 STATIONS	氣壓 Air Press. mm. 700+	氣温 Air Temp. ℃	風向 Wind Direc.	風速 Wind Vel. m/s	雲量 Clouds Amt.	雲形 Clouds Form	天氣 Weath.	雨量 Precip. mm. (1)
パラオ Palau								
恒春 Kôsyun	55.5	25.6	N	2	0	-	b	-
臺東 Taitô	55.6	24.8	NW	2	0	-	b	-
臺南 Tainan	55.5	25.0	N	2	10	SK	c	-
澎湖 Hôko	56.2	26.3	N	2	10	KC	c	-
臺北 Taihoku	56.1	22.8	-	1	0	-	b	-
石垣 Isigakizima	56.1	25.8	NNE	2	1	SK	b	-
那覇 Naha	57.5	26.1	ENE	2	7	SK	bc	-
名瀬 Naze	58.7	23.6	-	1	2	SK	b	-
鹿兒島 Kagosima	58.9	23.7	-	0	10	SK	c	2
宮崎 Miyazaki	58.5	26.2	WSW	3	10	SK	c	-
熊本 Kumamoto	56.0	24.1	S	2	10	SK	c	37
足摺 Asizuri	57.9	25.5	W	4	10	SK	c	-
高知 Kôti	58.0	24.3	-	0	10	SK	c	2
室戸 Muroto	58.3	24.6	WNW	5	10	N	c	1
徳島 Tokusima	58.3	22.7	-	1	10	N	r	4
和歌山 Wakayama	59.0	20.5	NE	5	10	N	r	13
潮岬 Siomisaki	57.8	26.2	W	7	10	N	r	14
大分 Ooita	58.6	23.8	N	2	10	N	c	19
松山 Matuyama	58.8	23.8	-	0	10	SK	c	10
多度津 Tadotu	58.8	22.8	SE	2	10	N	c	2
廣島 Hirosima	58.9	21.0	N	2	2	CS	b	15
岡山 Okayama	58.7	22.0	-	0	10	SK	c	3
神戸 Kôbe	59.8	21.9	-	1	10	SK	c	8
大阪 Oosaka	59.3	21.3	SE	2	10	SK	c	10
京都 Kyôto	59.3	20.2	-	0	10	SK	c	8
八木 Yagi	59.9	19.1	SSW	2	10	N	r	39
富士 Tomie	59.3	22.8	-	1	10	CS	c	7
長崎 Nagasaki	59.1	22.7	-	0	10	SK	c	14
佐賀 Saga	59.0	22.8	-	1	10	KC	c	4
福岡 Hukuoka	59.1	21.4	-	1	10	SK	c	9
彦根 Hukuhara	59.3	19.8	NNW	2	2	CS	b	16
下関 Simonoseki	58.9	22.8	-	0	3	SK	bc	3
浜田 Hamada	59.3	21.4	-	1	10	SK	c	11
境 Sakai	58.8	20.2	-	0	10	SK	c	16
宮津 Miyadu	59.1	20.3	-	0	10	N	c	11
津 Tu	59.2	20.3	SW	3	10	N	r	12
岐阜 Gihu	58.5	20.0	-	1	9	SK	c	11
名古屋 Nagoya	58.7	20.4	-	1	10	SK	c	25
濱松 Hamamatu	57.3	22.1	W	4	10	N	r	2
長津呂 Nagaturo	56.5	24.2	SW	11	10	KN	c	2
沼津 Numadu	55.3	24.9	SW	9	10	N	c	5
横濱 Yokohama	56.2	21.2	N	3	10	N	r	2
東京 Tôkyô	56.0	20.8	-	1	10	N	r	2
熊谷 Kumagaya	55.6	20.0	-	1	9	SK	c	4
館山 Mera	56.5	24.3	SW	14	10	S	c	1
銚子 Tyôsi	55.6	23.2	SW	7	10	N	r	1
八丈島 Hatidyôzima								
父島 Titizima	60.5	27.7	SSE	3	2	SK	b	-
筑波山 Tukubasan	55.8	18.2	SW	7	9	S	c	4
高山 Takayama	59.7	16.1	-	0	10	S	c	24
飯田 Iida	57.0	20.4	-	0	10	SK	c	20
松本 Matumoto	57.2	18.5	-	0	9	SK	c	14
長野 Nagano	58.5	18.0	NE	4	10	K	c	21
甲府 Kôhu	56.6	20.5	-	1	10	N	r	9
前橋 Maebasi	55.9	20.5	NW	5	8	SK	c	11
足尾 Asio	57.3	16.0	-	1	7	C	bc	6
宇都宮 Utunomiya	55.8	20.0	-	0	10	SK	c	2
福島 Hukusima	54.4	21.6	W	3	10	SC	c	2
彦根 Hikone	58.7	21.4	WNW	3	10	SK	c	15
伊吹山 Ibukisan	60.1	11.1	NW	10	10	SC	c	34
福井 Hukui	59.1	19.1	-	1	10	SK	c	50
金澤 Kanazawa	58.8	19.5	SSW	2	10	SK	c	58
侍月 Minaduki	59.0	17.8	-	1	10	SC	c	26
伏木 Husiki	59.3	19.3	SW	2	9	SK	c	37
高田 Takata	58.5	20.4	NW	2	10	N	r	20
新潟 Niigata	57.8	21.1	NW	6	10	N	c	15
相川 Aikawa	57.7	19.3	NNW	7	10	SK	c	34
山形 Yamagata	55.0	20.3	S	4	10	N	c	3
秋田 Akita	54.3	18.7	WNW	9	10	SK	c	-
水戸 Mito	54.9	21.6	NW	2	10	SK	c	4
金山 Kanayama	55.1	20.5	-	1	10	SK	c	1
石巻 Isinomaki	54.1	19.7	WNW	3	10	SK	c	7
水澤 Midusawa	52.9	18.8	SW	3	10	SK	c	13
盛岡 Morioka	52.9	18.7	WNW	6	7	S	bc	17
宮古 Miyako	50.9	20.0	SW	4	9	SK	c	7
青森 Aomori	51.8	17.7	W	8	6	SK	bc	3
函館 Hakodate	48.9	18.5	W	12	2	S	b	25
札幌 Sutto	47.8	18.0	W	11	10	SK	c	63
小樽 Sapporo	45.2	17.5	-	1	8	N	c	31
羽幌 Haboro	40.7	17.2	WSW	20	10	N	c	53
旭川 Asahigawa	42.5	17.0	WSW	8	4	N	r	12
帶廣 Obihiro	43.3	15.8	WNW	3	10	S	c	13
網走 Abasiri	40.9	18.3	-	1	10	N	c	4
釧路 Kusiro	42.7	16.6	SSW	12	3	SK	bc	30
根室 Nemuro	46.0	17.1	S	12	10	N	c	44
釧屋 Syana	48.7	14.6	SE	16	10	N	r	3
大泊 Ootomari	29.6	13.4	E	10	10	N	r	13
敷香 Sikka	48.4	13.6	ESE	7	10	S	c	-
釜山 Husan	59.3	19.0	N	4	8	KC	c	18
濟州島 Saisyûtô	60.5	19.4	-	1	10	SK	c	4
木浦 Moppo	59.9	16.5	NNW	4	3	SK	bc	13
仁川 Zinsen	60.9	17.5	-	1	10	SK	c	2
江陵 Kôryô	59.5	17.4	WSW	5	10	SK	c	10
元山 Gensan	60.0	14.5	W	2	3	CS	bc	1
城津 Zyôsin	58.7	15.3	NNW	4	8	SK	c	26
雄基 Yûki	57.6	13.4	WNW	4	1	CS	b	7
中江鎭 Tyûkôtin	61.1	6.9	-	0	10	S	c	5
龍岩浦 Ryûganpo	60.9	12.6	-	1	10	CS	c	1
大連 Dairen	61.6	17.3	SW	2	10	SC	c	-
營口 Yinkow	60.1	13.7	SSE	2	10	CS	c	-
奉天 Mukden	59.3	10.8	-	1	6	C	bc	-
長春 Changchun	57.6	10.4	SW	3	0	-	b	-
天津 Tientsin	61.1	20.2	-	1	10	KC	c	-
青島 Tsingtau	57.6	24.6	SE	2	10	SK	c	-
上海 Shanghai								
ラサ島 Rasazima								
大東島 Oagarizima								

船名 SHIP.	東經 Long. °E	北緯 Lat. °N	氣壓 Air Pressure 700+	風向 Wind Direc.	風力 Force (3)	天氣 Weath.
Sizuoka maru	153	41	60.0	SSE	6	c
Tôen maru	125	29	63.0	WSW	1	bc
Banri maru	141	36	56.9	SW	4	r
Taikai maru	146	45	42.4	SSE	7	r
Tetu Keihuku m.	125	35	59.5	NE	3	bc
Kôei maru	141	44	43.7	WNW	7	c
Koma maru	129	35	60.7	N	2	c
Sinano maru	127	31	58.7	WNW	2	c

觀測所 STATIONS	時刻 Time	氣壓 Air Pressure 700+	風向 Wind Direc.	風力 (3) Force	氣温 Air Temp.	天氣 Weather.
Hongkong						
Manila						
Appari						
Legaspi						
Hoilo						
Surigao						
Yap						
Guam						

天氣 Weather　晴 Clear　曇 Fair　曇 Cloudy　雨 Rain　雪 Snow　霧 Fog　雷雨 Thunderstorm

記號 Notation　b　bc　c　r　s　f　t

九月廿四日午后六時各地觀測表

OBSERVATIONS at 6p.m. (135° M.S.T.) September 24 1926

測候所 STATIONS	氣壓 Air Press. mm. 700+	氣温 Air Temp. ℃	風向 Wind Direc.	風速 Wind Vel. m/s	雲量 Clouds Amt.	雲形 Clouds Form	天氣 Weath.	雨量 Precip. mm. (2)
パラオ Palau	54.1	27.1	SSW	3	10	KN	c	1
恒春 Kôsyun	56.2	29.1	NNE	2	0	K	b	-
澎湖 Hôko	56.2	30.3	NW	2	0	-	b	-
臺北 Taihoku	56.4	30.8	ENE	4	1	SK	b	-
石垣 Isigakizima	57.1	28.6	NE	5	0	SK	b	-
那覇 Naha	58.4	28.6	-	1	2	SK	b	-
名瀬 Naze	58.7	28.8	-	0	1	SK	b	-
鹿兒島 Kagosima	58.2	27.3	SW	3	9	C	c	-
宮崎 Miyazaki	57.4	28.2	WSW	4	9	SK	c	-
熊本 Kumamoto	57.1	26.7	S	4	10	SK	c	-
足摺 Asizuri	57.0	26.6	SSW	10	10	SK	c	-
高知 Kôti	57.1	26.7	S	2	10	SK	c	-
室戸 Muroto	57.5	25.5	WSW	8	10	N	c	-
和歌山 Wakayama	56.4	27.3	SSW	7	10	C	c	-
潮岬 Siomisaki	57.8	25.8	SW	6	10	N	c	14
大分 Ooita	55.4	28.6	SW	5	10	SC	c	-
松山 Matuyama	55.6	28.0	SSE	3	10	SC	c	-
多度津 Tadotu	54.7	26.9	-	1	10	SK	c	-
廣島 Hirosima	55.7	25.3	WSW	2	10	SK	c	2
岡山 Okayama	54.7	27.0	-	0	10	SK	c	-
大阪 Oosaka	55.6	27.5	SSW	7	10	SK	c	-
富士 Tomie	56.5	26.0	SW	8	10	N	r	3
長崎 Nagasaki	56.8	25.7	SW	10	10	SK	c	5
福岡 Hukuoka	55.6	27.0	SW	3	10	N	c	1
彦根 Hukuhara	55.1	24.6	W	3	10	S	c	12
下関 Simonoseki	55.5	25.8	WSW	6	10	SK	r	1
浜田 Hamada	54.6	24.8	SW	8	10	N	r	5
境 Sakai	53.0	25.0	WSW	3	10	N	r	2
宮津 Miyadu	53.2	27.2	S	5	10	SK	c	-
名古屋 Nagoya	57.7	23.2	SSE	8	10	SK	c	-
濱松 Hamamatu	58.0	22.3	NE	2	10	N	r	1
長津呂 Nagaturo	58.5	22.6	-	1	10	KN	c	-
横濱 Yokohama	57.9	21.6	-	1	10	N	r	-
東京 Tôkyô	57.5	21.0	-	0	10	S	c	-
館山 Mera	57.9	22.3	-	1	10	N	c	1
銚子 Tyôsi	57.7	22.3	S	2	10	S	c	-
八丈島 Hatidyôzima								
父島 Titizima	60.5	28.5	SSE	2	2	SK	b	-
筑波山 Tukubasan	57.6	17.7	-	1	10	S	f	-
高山 Takayama	56.3	21.6	S	2	10	N	r	-
長野 Nagano	54.0	23.1	WSW	6	10	K	c	-
甲府 Kôhu	57.0	22.2	-	1	10	SK	c	-
前橋 Maebasi	57.6	19.6	-	0	10	N	r	1
宇都宮 Utunomiya	57.9	21.1	-	0	10	N	r	-
福島 Hukusima	57.3	19.2	-	1	10	N	c	1
伊吹山 Ibukisan	58.0	16.6	SSE	11	10	S	f	2
福井 Hukui	53.9	25.7	SSE	3	10	SK	c	-
侍月 Minaduki	50.5	25.0	S	9	10	N	r	-
新潟 Niigata	52.9	23.5	SSE	4	10	N	r	-
相川 Aikawa	52.7	23.3	ESE	5	10	N	r	2
秋田 Akita	53.2	20.1	SE	9	10	N	r	1
石巻 Isinomaki	57.6	20.3	SE	5	10	N	r	1
盛岡 Morioka	56.4	18.7	S	4	10	S	c	-
宮古 Miyako	57.5	19.5	SW	4	10	N	r	-
青森 Aomori	52.2	22.2	SSE	4	10	SK	c	-
函館 Hakodate	53.4	20.4	SE	10	10	N	r	1
札幌 Sapporo	54.2	17.4	SSE	6	10	N	r	1
旭川 Asahigawa	55.3	16.8	SE	4	10	S	c	-
帶廣 Obihiro	59.3	15.8	ESE	5	10	S	c	-
網走 Abasiri	58.3	17.6	SSW	6	10	S	c	-
根室 Nemuro	61.0	14.7	SE	4	10	SC	c	-
釧路 Syana	61.4	13.7	SSE	6	8	C	c	-
大泊 Ootomari	55.9	14.6	E	4	10	S	c	-
敷香 Sikka	55.2	14.8	S	6	10	S	c	-
釜山 Husan	54.0	24.8	WNW	2	10	KC	c	12
濟州島 Saisyûtô	56.9	22.6	NW	3	10	SK	c	2
木浦 Moppo	56.5	21.9	NW	5	10	SK	c	-
仁川 Zinsen	56.2	20.8	WNW	5	10	CS	c	-

地名 STATIONS	午前六時 6am. 氣壓 Air Pressure 700+	風向 Wind Direc.	風力 Force (4)	氣温 Temp.	雨量 Precip.	天氣 Weather	正午 NOON 氣壓 Air Pressure 700+	風向 Wind Direc.	風力 Force (4)	氣温 Temp.	雨量 Precip.	天氣 Weather
漢口 Hankow												
芝罘 Chefoo	55.1	W	2	19	3	r	57.6	N	2	22	-	c

船名 SHIP.	東經 °E Long.	北緯 °N Lat.	氣壓 Air Pressure 700+	風向 Wind Direc.	風力 (3) Force	天氣 Weath.
Nanrei maru	121	38	57.4	N	1	c
Taihoku maru	128	27	58.2	NNE	2	bc
Syôkei maru	130	34	53.1	WSW	5	c
Yamasiro maru	130	34	52.1	WSW	6	r
Tukuba maru	137	34	57.7	SSW	3	c
Java maru	141	43	53.4	SE	5	c
Sunosaki Kan	145	50	56.2	S	5	c
Taikai maru	146	46	58.7	SSE	4	c
Sizuoka maru	147	40	62.2	E	3	bc

觀測所 STATIONS	時刻 Time	氣壓 Air Pressure 700+	風向 Wind Direc.	風力 (3) Force	氣温 Air Temp.	天氣 Weather.
Hongkong	17	56.0	SSE	4	30	fair
Manila	15	54.2	E	1	27	overcast
Appari	15	54.2	SSE	4	30	overcast
Legaspi	15	52.1	-	0	30	overcast
Hoilo	15	52.7	WNW	4	30	overcast
Surigao	15	53.0	NW	1	30	overcast
Yap	15	55.1	NW	1	-	rain
Guam	15	53.6	S	2	-	overcast
Basco	15	55.1	NE	2	30	overcast
Wladiwostock	7	54.5	S	4	-	-
Chita	7	55.9	-	0	-	-
Blagovestchensk	7	51.2	N	2	-	-
Tsitsihar	7	52.1	NW	3	-	-
Harbin	7	51.7	W	4	-	-
Nikolaievsk	7	52.3	-	0	-	-
Khabarovsk	7	52.2	-	0	-	-
Olga	7	57.7	-	0	-	-
Wladiwostock	13	51.8	-	0	-	-
Harbin	13	52.1	W	4	-	-
Tsitsihar	13	52.2	N	4	-	-

Notes

(1) in the preceding 24 hours.
(2) in the preceding 6 hours.
(3) in Beaufort's scale.
(4) in the Land scale (0–6)

午前六時／雨量ハ前廿四時間／總量ニシテ
正午六時／雨量ハ前六時間／總量ナリ
外國及船舶觀／風力ハビユホルト級ニテ
漢口芝罘／風力ハ六階級ナリ

天氣圖
WEATHER CHART.

THE CENTRAL METEOROLOGICAL OBSERVATORY OF JAPAN. TOKYO.

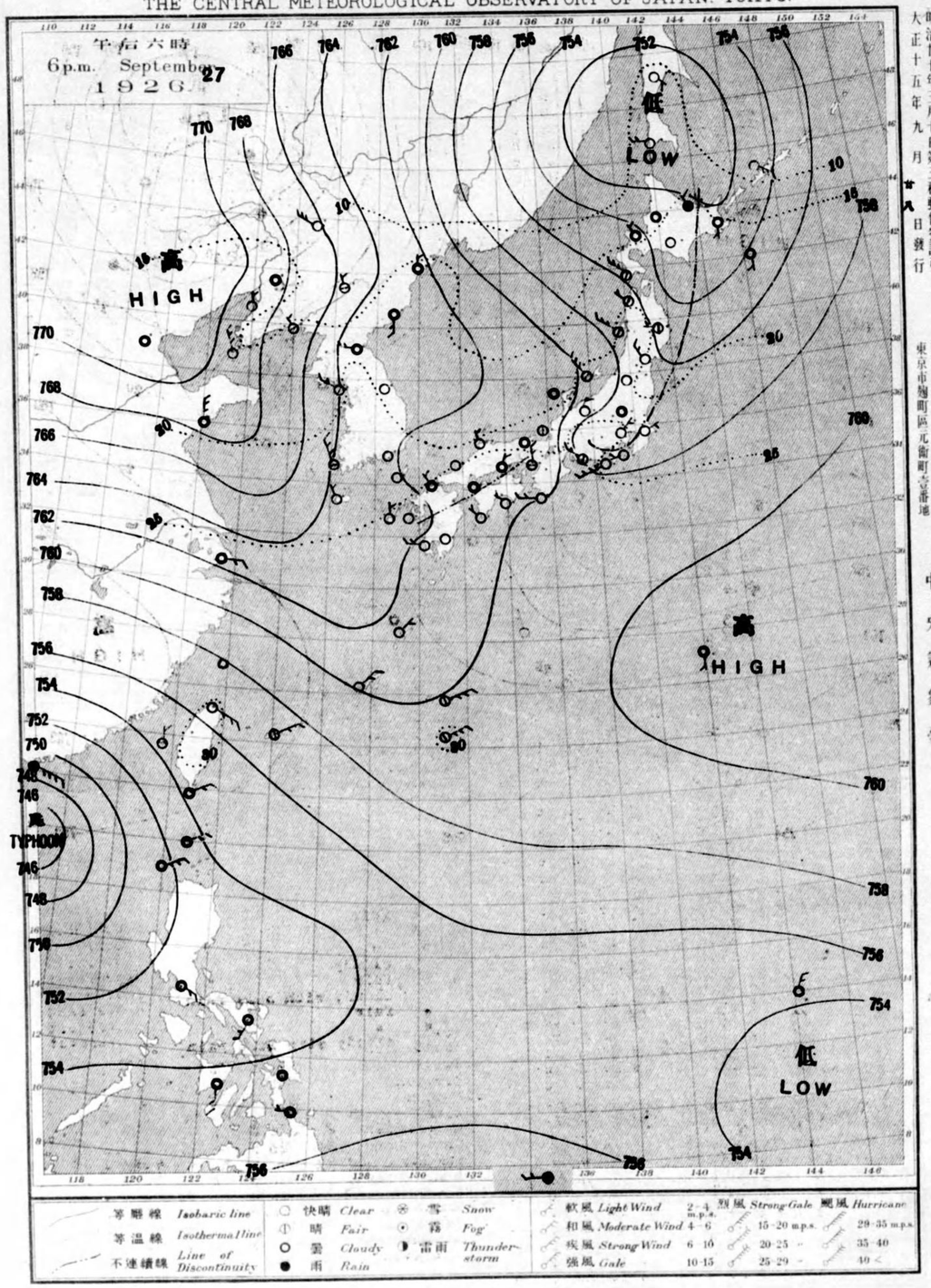

等壓線 *Isobaric line*	○ 快晴 *Clear*	⊗ 雪 *Snow*	軟風 *Light Wind*	2–4 m.p.s.	強風 *Strong Gale*	颶風 *Hurricane*	
等温線 *Isothermal line*	① 晴 *Fair*	⊙ 霧 *Fog*	和風 *Moderate Wind*	4–6	15–20 m.p.s.		28–35 m.p.s.
不連續線 *Line of Discontinuity*	○ 曇 *Cloudy*	◑ 雷雨 *Thunder-storm*	疾風 *Strong Wind*	6–10	20–25 〃		35–40
	● 雨 *Rain*		強風 *Gale*	10–15	25–29 〃		40 <

明治廿七年三月七日第三種郵便物認可
大正十五年九月廿八日發行

發行人 發行所
東京市麹町區元衛町壹番地

中央氣象臺

東京市神田區西小川町一丁目六番地
阪壹印刷者合資會社・清華堂定價郵稅共金五錢

大氣圖第 號

天氣圖
WEATHER CHART.

THE CENTRAL METEOROLOGICAL OBSERVATORY OF JAPAN. TOKYO.

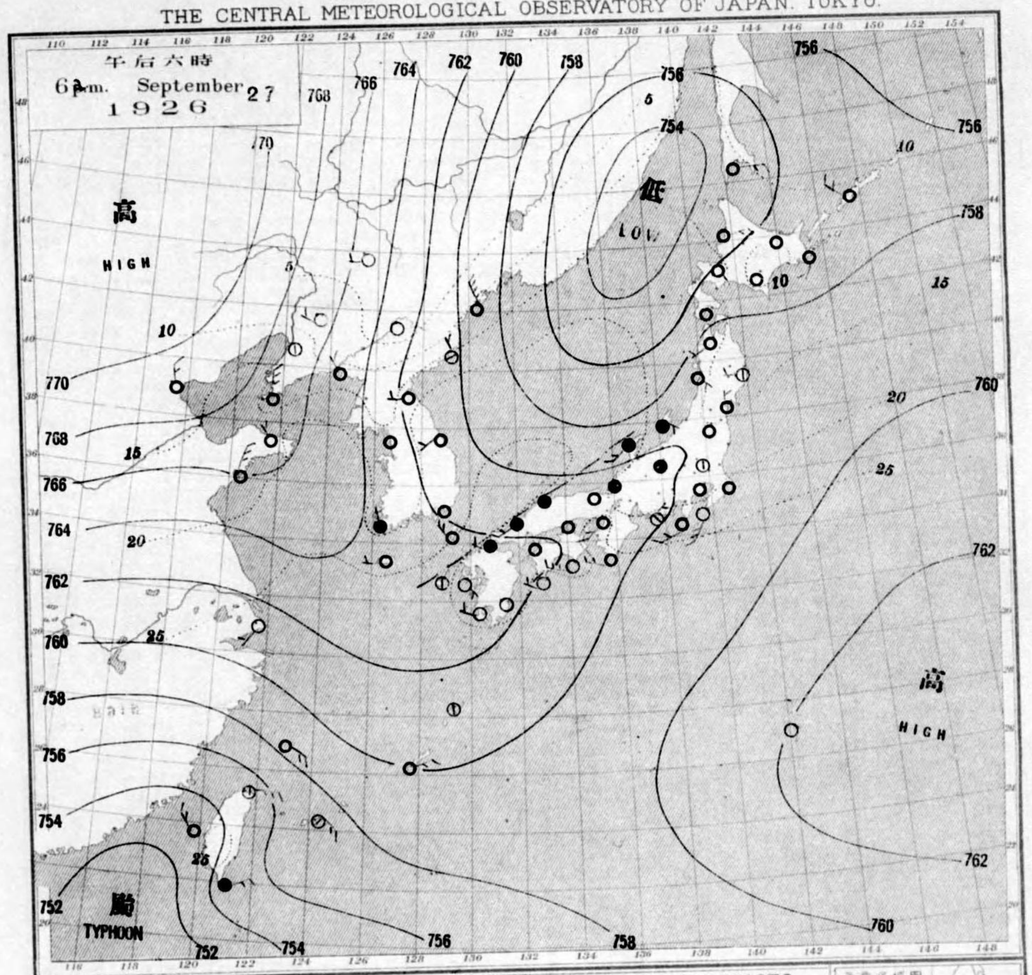

天氣豫報

第一區	北ノ方東ノ風曇
第二區	北ノ方西ノ風晴
第三區	全 全
第四區	全 曇少シ雨
第五區	全 晴
第六區	全 曇少シ雨
第七區	全 晴
第八區	全 全
第九區	全 曇少シ雨

WEATHER FORECASTS

I	N-E	cloudy
II	N-W	fair
III	〃	〃
IV	〃	cloudy with some rain
V	〃	fair
VI	〃	cloudy with some rain
VII	〃	fair
VIII	〃	〃
IX	〃	cloudy with some rain

豫報區域圖

天氣概況

昨夜關東北方ニ在ツタ低氣壓ハ東南東ニ進ミ今朝北海道西海上ニ在リ、樺太方面ニ進行スルラシク北支那ノ高氣壓ハ著シク勢力ヲ增シ氣壓ハ七七〇粍以上ニ達シタ、小笠原方面ニハ七六〇粍ノ低壓部ガ存在シテ居ル、全國一般ニ曇天ノ所ガ多ク、到ル所ニ雨ガ降ツタ、特ニ日本海岸ニ雨ガ多カツタ、九州、四國、南海岸ニハ晴天ガ續イテ居ル、臺灣南西洋上ニ颱風アリ、西北ニ進ムモノト思ハレ、本邦ニハ影響ナシ、琉球臺灣ハ天候恢復ニ向フデアラウ

東京豫報 TOKYO.

今晩ハ北西ノ風曇勝ナ天氣ニナルデアラウ
明日ハ北西ノ風天氣ヂ

九月廿六日午前六時各地觀測表

OBSERVATIONS at 6a.m.(135° M.S.T.) September 26 1926

測候所 STATIONS	氣壓 Air Press. mm. 700+	氣溫 Air Temp. °C	風向 Wind Direc.	風速 Vel. m/s	雲量 Clouds Amt.	雲形 Form	天氣 Weath.	雨量 Precip. mm. (1)
パラオ Palau	55.6	27.1	SSE	3	10	CS	r	3
恒春 Kôsyun	51.4	25.1	NNE	9	10	N	r	3
臺東 Taitô	54.4	24.0	NNE	6	9	N	r	4
臺南 Tainan	51.8	25.2		0	10	SK	c	-
澎湖 Hôko	53.9	27.2	NE	6	10	SK	c	-
臺北 Taihoku	54.9	26.0	E	3	10	SK	c	-
石垣 Isigakizima	56.2	27.8	NE	10	10	N	r	2
那覇 Naha	57.8	27.5	ENE	7	9	C	c	-
名瀬 Naze	59.3	27.7	SE	3	10	SK	c	-
鹿兒島 Kagosima	61.3	22.5	-	0	6	N	bc	6
宮崎 Miyazaki	61.3	22.4	-	0	10	S	f	-
熊本 Kumamoto	61.1	22.3	-	1	7	SK	bc	-
足摺 Asizuri	61.4	24.7	-	1	10	SK	c	-
高知 Kôti	61.5	23.4	-	1	10	SK	c	-
室戶 Muroto	61.4	23.7	-	0	10	N	c	-
德島 Tokusima	61.6	21.0	-	1	10	SK	c	-
和歌山 Wakayama	61.2	21.8	E	2	10	SK	c	2
潮岬 Siomisaki	61.2	23.0	-	1	10	SK	c	-
大分 Ooita	60.6	20.6	-	0	0	-	b	-
松山 Matuyama	61.2	21.7	-	1	2	SK	b	-
多度津 Tadotu	60.9	22.3	-	1	8	KC	c	-
廣島 Hirosima	61.7	21.3	-	1	10	SC	c	-
岡山 Okayama	61.4	21.8	-	1	10	SC	c	-
神戶 Kôbe	61.6	21.6	N	2	10	SK	c	-
大阪 Oosaka	61.5	20.7	NE	3	10	SK	c	-
京都 Kyoto	51.9	18.5	-	0	10	SK	c	1
八木 Yagi	62.1	19.5	-	0	10	KC	c	1
富江 Tomie	60.8	24.4	-	1	4	K	bc	-
長崎 Nagasaki	60.3	23.4	SE	3	0	SK	bb	-
佐賀 Saga	61.0	22.0	-	0	8	SK	c	-
福岡 Hukuoka	60.7	22.2	-	1	10	SK	c	-
筑原 Ituhara	60.8	20.5	-	1	10	KC	c	-
下關 Simonoseki	61.1	22.4	S	4	10	SK	c	-
濱田 Hamada	61.1	20.3	-	1	10	SK	c	-
境 Sakai	60.7	20.4	-	0	10	SC	c	-
宮津 Miyadu	61.4	19.7	-	1	8	SK	c	-
名古屋 Nagoya	61.7	20.0	NW	2	8	KC	c	-
津 Tu	61.8	18.9	-	0	8	SC	c	-
岐阜 Gihu	62.2	18.2	-	1	3	CK	bc	-
名古屋 Nagoya	60.9	21.8	NW	4	10	CK	c	-
濱松 Hamamatu	61.2	20.1	NE	3	7	SK	bc	-
長津呂 Nagaturo	61.1	19.2	-	1	10	SK	c	-
沼津 Numadu	62.0	20.0	N	3	10	KC	c	1
横濱 Yokohama	62.0	19.2	NNW	2	10	CS	c	1
東京 Tôkyo	61.9	18.2	WNW	2	10	CS	c	-
熊谷 Kumagaya	61.2	18.9	-	1	10	KC	c	-
銚子 Tyôsi	61.4	21.2	ENE	5	10	SK	c	1
八丈島 Hatidyozima	61.8	26.2	-	1	2	CL	b	-
父島 Titizima	62.1	15.0	-	1	10	SK	c	-
筑波山 Tukubasan								
高山 Takayama	64.0	13.[illegible]	-	1	10	S	f	-
飯田 Iida	64.0	14.[illegible]	-	0	10	S	f	-
松本 Matumoto	64.2	11.[illegible]	-	0	7	C	bc	-
長野 Nagano	63.2	12.[illegible]	-	1	10	CK	c	-
甲府 Kôhu	61.8	17.[illegible]	-	3	10	SK	c	-
前橋 Maebasi	62.0	14.2	NW	3	10	SC	c	-
足尾 Asio	63.5	11.3	-	1	8	C	c	-
宇都宮 Utunomiya	62.2	15.4	-	0	9	KC	c	-
福島 Hukusima	60.9	15.5	-	0	9	CK	c	-
彦根 Hikone	62.0	16.8	-	1	9	C	c	-
伊吹山 Ibukisan	55.2	12.5	NW	11	10	S	c	-
福井 Hukui	61.9	16.2	-	0	10	SK	c	-
金澤 Kanazawa	61.8	14.8	E	3	8	CS	c	-
椿月 Minaduki	62.0	16.4	SE	3	9	C	c	-
伏木 Husiki	62.2	15.6	-	1	9	C	c	-
高田 Takata	62.5	13.8	SSW	2	10	CS	c	7
新潟 Niigata	62.6	15.7	SSW	2	10	C	c	-
相川 Aikawa	62.3	17.4	NW	2	10	C	c	-
盛岡 Ryūganpo	61.1	13.1	-	1	10	SK	c	-
大連 Dairen	61.0	19.0	SSW	3	10	SK	c	-
營口 Yinkow	59.8	19.6	S	2	10	KC	c	-
奉天 Mukden	59.9	14.4	-	1	7	KC	bc	-
長春 Changchun	56.5	15.2	W	6	10	SK	c	-
天津 Tientsin	61.0	17.8	E	2	10	SK	c	-
青島 Tsingtau	60.5	18.6	NE	3	10	SK	c	-
上海 Shanghai	58.4	24.1	-	0	0	CS	b	-
宇佐島 Rasazima	58.1	28.1	ESE	8	7	N	r	0-10
大東島 Oosagarizima	58.5	-	E	7	0	SK	b	-

船名 SHIP.	東經 'E Long.	北緯 'N Lat.	氣壓 Air Pressure	風向 Wind Direc.	風力 (3) Force	天氣 Weath.
Taisetsu maru	122	38	58.9	W	1	c
Koyama maru	123	37	58.9	ESE	1	c
Samarang maru	120	25	57.9	NE	6	c
Toba maru	123	25	55.6	E	3	c
Suzuki maru	122	38	59.5	W	1	bc
Syôei maru	121	38	57.9	SE	1	c
NYK. Taiyô m.	122	33	58.2	ESE	2	c
Haroin maru	125	36	59.7	ESE	2	r
Tôen maru	122	26	61.0	ENE	3	c
Java maru	142	41	57.7	W	5	bc
Banri maru	142	39	60.2	WNW	4	bc

觀測所 STATIONS	時刻 Time	氣壓 Air Pressure	風向 Wind Direc.	風力 (3) Force	氣溫 Air Temp.	天氣 Weather.
Hongkong	11	54.2	-	C	26	fair
Manila	7	49.1	WSW	5	28	overcast
Tuguegarao	7	42.5	SW	4	24	rain
Appari	7	50.0	SW	4	27	fair
Legaspi	7	52.4	S	4	28	overcast
Iloilo	7	46.7	NNW	4	24	rain
Surigao	7	56.6	WSW	2	-	overcast
Yap	7	56.3	E	1	-	fair
Guam						

天氣 Weather　快晴 Clear　晴 Fair　曇 Cloudy　雨 Rain　雪 Snow　霧 Fog　雷雨 Thunderstorm

記號 Notation　b　bc　c　r　s　f　t

九月廿五日午后六時各地觀測表

OBSERVATIONS at 6p.m.(135° M.S.T.) September 25 1926

測候所 STATIONS	氣壓 Air Press. mm. 700+	氣溫 Air Temp. °C	風向 Wind Direc.	風速 Vel. m/s	雲量 Clouds Amt.	雲形 Form	天氣 Weath.	雨量 Precip. mm. (2)
パラオ Palau	55.3	26.2	S	4	10	N	r	-
恒春 Kôsyun	54.2	28.3	NNE	7	10	CS	c	-
澎湖 Hôko	54.0	28.8	NE	5	0	SK	b	-
臺北 Taihoku	55.6	31.0	E	6	0	SK	b	-
石垣 Isigakizima	55.4	28.6	NNE	7	8	SK	c	-
那覇 Naha	57.7	28.5	ENE	5	2	C	b	-
名瀬 Naze	58.8	29.0	E	2	10	SK	c	-
鹿兒島 Kagosima	59.4	27.7	-	1	9	N	c	4
宮崎 Miyazaki	59.7	25.9	-	1	10	SK	c	-
熊本 Kumamoto	59.2	27.4	-	1	2	CK	b	-
足摺 Asizuri	59.2	26.2	W	3	0	-	b	-
高知 Kôti	59.6	25.6	-	1	10	SK	c	-
室戶 Muroto	60.0	25.9	ENE	5	2	SK	b	-
和歌山 Wakayama	59.0	25.4	-	0	7	KC	bc	-
潮岬 Siomisaki	59.4	25.8	ENE	2	4	SK	bc	-
大分 Ooita	59.0	25.0	-	0	10	SK	c	-
松山 Matuyama	59.4	25.4	NW	2	10	CK	c	-
多度津 Tadotu	59.2	26.0	NNW	2	6	KC	bc	-
廣島 Hirosima	59.5	26.1	-	0	10	SC	c	-
岡山 Okayama	59.3	25.2	-	1	8	CK	c	-
大阪 Oosaka	59.2	26.0	-	1	4	KC	bc	-
富江 Tomie	59.7	26.5	-	1	0	CK	b	-
長崎 Nagasaki	59.6	25.1	WSW	2	0	SK	b	-
福岡 Hukuoka	59.6	25.5	NNW	2	1	CK	b	-
筑原 Ituhara	60.5	22.1	-	1	10	SC	c	-
下關 Simonoseki	59.6	24.6	NNW	3	7	SK	bc	-
濱田 Hamada	60.1	23.9	-	1	10	SK	c	-
境 Sakai	61.1	23.0	-	0	10	SK	c	-
宮津 Miyadu	60.2	21.7	-	1	10	SK	c	-
名古屋 Nagoya	59.4	23.0	WNW	3	2	CK	b	-
濱松 Hamamatu	58.3	23.9	N	4	4	KC	bc	-
長津呂 Nagaturo	58.2	23.4	WNW	3	8	SK	c	-
横濱 Yokohama	58.3	25.1	-	1	10	KC	c	-
東京 Tôkyô	57.9	24.6	-	1	10	SK	c	-
銚子 Tyôsi	57.9	22.5	SSW	5	7	CK	bc	-
八丈島 Hatidyôzima	58.0	22.2	ESE	5	9	KC	c	-
父島 Titizima	60.6	26.4	-	1	2	SK	b	-
筑波山 Tukubasan	59.0	18.4	ESE	4	7	KC	bc	-
高山 Takayama	60.1	18.6	-	0	10	N	c	-
長野 Nagano	59.9	17.6	NNW	6	10	SC	c	-
甲府 Kôhu	57.6	23.8	NW	3	8	CK	c	-
前橋 Maebasi	58.4	20.9	NW	5	10	KC	c	-
宇都宮 Utunomiya	58.3	21.7	-	0	10	SK	c	-
福島 Hukusima	58.5	20.2	NW	4	10	KC	c	-
伊吹山 Ibukisan	61.5	12.2	NW	10	10	S	f	-
福井 Hukui	60.2	22.2	N	2	9	SK	c	-
椿月 Minaduki	60.0	19.5	-	1	10	KC	c	-
新潟 Niigata	60.6	20.3	WNW	2	10	SK	c	-
相川 Aikawa	60.2	19.5	WNW	2	10	KC	c	-
秋田 Akita	58.2	18.5	WNW	9	10	SK	c	-
石巻 Isinomaki	57.9	19.6	WNW	8	10	SK	c	-
盛岡 Morioka	57.5	17.9	W	2	4	K	bc	-
宮古 Miyako	55.6	18.8	SSW	2	3	KC	bc	-
青森 Aomori	56.2	17.6	SSW	3	8	SK	c	-
函館 Hakodate	54.6	18.4	WNW	9	10	SK	c	-
札幌 Sapporo	51.5	16.2	W	6	9	N	c	-
旭川 Asahigawa	48.6	14.6	SSW	4	10	N	c	-
帶廣 Obihiro	49.7	17.4	NW	9	4	SK	bc	-
網走 Abasiri	45.2	16.8	-	1	1	SK	b	-
根室 Nemuro	46.2	15.2	SW	6	0	SK	b	-
釧路 Syana	43.8	16.2	WSW	6	4	SK	bc	-
大泊 Ootomari	39.7	12.5	NNE	10	10	N	r	2
敷香 Sikka	60.6	21.2	ENE	2	10	SK	c	-
釜山 Husan	59.6	22.7	ENE	6	10	SK	c	-
濟州島 Saisyûtô	59.8	20.7	-	0	10	N	c	-
木浦 Moppo	60.6	20.4	SW	2	10	SK	c	-
仁川 Zinsen								

地名 STATIONS	午前六時 a.m. 氣壓 Air Pressure 700+	風向 Wind Direc.	風力 Force	氣溫 Temp.	雨量 Precip.	天氣 Weather	正午 NOON 氣壓 Air Pressure 700+	風向 Wind Direc.	風力 Force	氣溫 Temp.	雨量 Precip.	天氣 Weather
	(4)											
漢口 Hankow							58.0	-	0	24	-	c
芝罘 Chefoo	61.0	-	0	18	-	c	61.3	S	1	22	-	c

船名 SHIP.	東經 'E Long.	北緯 'N Lat.	氣壓 Air Pressure	風向 Wind Direc.	風力 (3) Force	天氣 Weath.
Toba maru	125	26	58.4	SSE	3	bc
Hôrai maru	132	34	58.9	NE	1	c
Harbin maru	123	38	59.5	SSW	1	bc
Sunosaki Kanu	145	47	23.2	SSW	6	s
Hakutôzan maru	132	37	60.0	SSE	2	c
Rasyû maru	136	33	58.8	-	0	bc
Taikai maru	147	44	42.2	WSW	5	bc
Syunyô maru	148	35	58.4	WSW	4	c
Sakaki maru	121	35	60.0	SE	2	c
Saikai maru	142	41	53.1	W	8	bc
Keelung maru	126	25	61.2	NE	5	bc
Ryûô maru	121	21	52.6	NNE	6	bc
Samarang maru	121	26	64.0	S	3	bc
Taketoyo maru	120	39	57.7	SSW	3	c

觀測所 STATIONS	時刻 Time	氣壓 Air Pressure	風向 Wind Direc.	風力 (3) Force	氣溫 Air Temp.	天氣 Weather.
Hongkong	17	55.1	E	1	30	fair
Manila	15	51.2	W	4	30	overcast
Appari	15	51.2	NNW	4	30	overcast
Legaspi	15	49.7	WNW	1	28	overcast
Iloilo	15	51.5	S	1	30	overcast
Tacloban	15	50.6	SSW	4	26	overcast
Yap	15	53.9	SW	4	-	overcast
Guam	15	54.8	E	1	-	overcast
Basco	15	52.1	NNE	4	30	overcast
Wladiwostock	7	57.1	NW	2	-	-
Irkutsk	7	70.9	NW	2	-	-
Pavlovych	7	56.4	-	0	-	-
Borgusin	7	62.8	S	2	-	-
Tchita	7	55.2	-	0	-	-
Blagovestchensk	7	53.9	NW	2	-	-
Manchuria	7	56.5	NE	2	-	-
Tsitsihar	7	56.9	NW	2	-	-
Harbin	7	57.5	W	4	-	-
Khabarovsk	7	47.0	W	3	-	-
Wladiwostock	13	57.0	W	4	-	-
Harbin	13	56.9	W	5	-	-
Tsitsihar	13	55.5	W	2	-	-
Nikolaievsk	13	48.1	SE	2	-	-

凡例 Notes
(3) in Beaufort's scale.
(4) in the Land scale (0-6).

天氣圖
WEATHER CHART.

THE CENTRAL METEOROLOGICAL OBSERVATORY OF JAPAN. TOKYO.

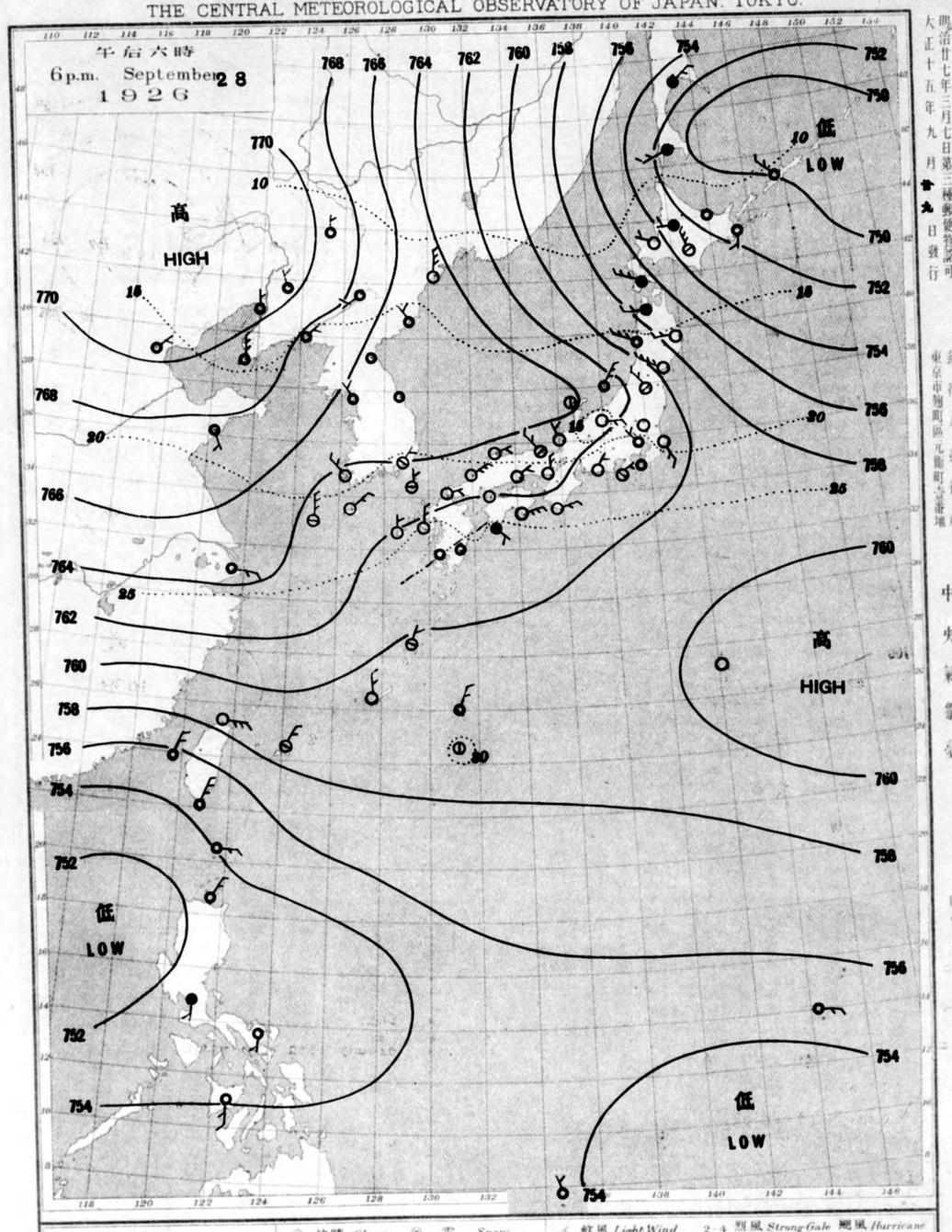

明治廿七年三月七日第三種郵便物認可
大正十五年九月廿九日發行
發行人發行所
東京市麹町區丸之内三丁目六番地
中央氣象臺
東京市神田區西小川町二丁目六番地
振替口座東京一一番
定價金五錢

等壓線 Isobaric line	○ 快晴 Clear	⊗ 雪 Snow	軟風 Light Wind	2-4 m.p.s.	烈風 Strong Gale 15-20 m.p.s.
等温線 Isotherma line	① 晴 Fair	• 霧 Fog	和風 Moderate Wind	4-6	颶風 Hurricane 28-35 m.p.s.
不連續線 Line of Discontinuity	◐ 曇 Cloudy	◑ 雷雨 Thunder-storm	疾風 Strong Wind	6-10	35-40
	● 雨 Rain		強風 Gale	10-15	40<

天氣圖第二十一號

天氣豫報

第一區	北及東ノ風 晴
第二區	北及西ノ風 〃
第三區	〃 〃
第四區	〃 曇
第五區	〃 曇時々晴
第六區	〃 曇ノ少シ雨
第七區	〃 晴
第八區	〃 〃
第九區	〃 曇ノ少シ雨

WEATHER FORECASTS

I N-E	fair
I N-W	〃
III 〃	〃
IV 〃	cloudy
V 〃	fair
VI 〃	cloudy with some rain
VII 〃	fair
VIII 〃	〃
IX 〃	cloudy with some rain

天氣概況

七七四粍ノ高気圧ガ北支那ヲ覆ヒ、南樺太ノ低気圧ハ七三〇粍位ニテ全国一般ニ天気良ク降ル日ハ日本海岸地方ト濱口以西ハ雲天ノ所ガ大陸方面ニテモ概ネ快晴ノ所多シ本州中部以東ノ各地ニテハ北西風稍強ク山東連東半島ニテハ北風強シ満洲ニテハ気温降下シ長春ニテハ稍氷ノ初霜ヲ見ル

東京豫報 TOKYO.

今晩ハ北ノ風稍強ク晴天
明日ハ北西ノ風天気良シ

暴風警報

東京地方北ノ風強カルベシ 二十八日午前十時二十五分發表

九月廿七日午前六時各地觀測表

OBSERVATIONS at 6a.m. (135° M.S.T.) September 27 1926

測候所 STATIONS	氣壓 Air Press. mm. 700+	氣溫 Air Temp. °C	風向 Wind Direc.	風速 Wind Vel. m/s	雲量 Clouds Amt.	雲形 Clouds Form	天氣 Weath.	雨量 Precip. mm. (1)
パラオ Palau	57.1	25.6	NW	2	10	K	c	10
恒春 Kôsyun	54.2	27.4	ENE	5	10	N	r	83
臺東 Taitô	55.8	26.6	N	2	10	SK	r	43
臺南 Tainan	53.6	24.1	-	1	10	SK	c	1
澎湖 Hôko	53.5	26.5	NW	4	10	SK	c	-
臺北 Taihoku	55.2	27.4	E	7	7	SK	bc	1
石垣 Isigakizima	57.7	26.2	ESE	5	4	KN	bc	3
那覇 Naha	59.6	27.4	ENE	4	10	SK	c	-
名瀬 Naze	61.0	25.3	-	1	4	SK	bc	-
鹿兒島 Kagosima	62.8	21.4	WNW	2	0	SK	b	-
宮崎 Miyazaki	62.1	21.6	-	1	0	-	b	-
熊本 Kumamoto	63.0	21.4	-	0	10	CS	c	-
足摺 Asizuri	61.7	25.2	WNW	2	2	CK	b	-
高知 Kôti	62.0	22.9	-	1	2	K	b	-
室戸 Muroto	61.2	24.4	WNW	8	0	SK	b	-
徳島 Tokusima	61.2	22.7	-	0	10	SK	f	-
和歌山 Wakayama	60.9	25.0	-	0	4	SK	bc	-
潮岬 Siomisaki	61.3	26.0	WNW	5	9	N	c	-
大分 Ooita	62.3	20.7	-	0	2	C	b	-
松山 Matuyama	62.5	23.4	-	1	10	SK	c	-
多度津 Tadotu	61.3	25.0	-	1	8	C	c	1
廣島 Hirosima	61.8	23.8	-	0	9	S	c	-
岡山 Okayama	61.3	23.7	-	1	10	SK	c	2
神戸 Kôbe	61.2	25.2	W	4	10	SK	c	-
大阪 Oosaka	60.9	25.8	SW	4	10	SK	c	-
京都 Kyôto	61.1	21.2	-	1	10	SK	c	-
八本 Yagi	60.3	23.0	-	0	10	SK	c	-
富江 Tomie	62.6	25.4	-	0	3	K	bc	-
長崎 Nagasaki	63.0	23.7	SE	2	1	SK	b	-
佐賀 Saga	62.8	23.2	-	0	10	SK	c	-
福岡 Hukuoka	62.6	23.5	-	1	10	SK	c	-
彦山 Hikosan	62.4	24.9	NW	4	10	SK	c	13
下関 Simonoseki	62.3	24.1	WNW	3	10	SK	r	4
濱田 Hamada	61.5	25.0	SW	5	10	N	r	8
境 Sakai	60.4	24.0	-	0	10	N	r	6
宮津 Miyadu	60.1	23.4	-	0	10	SK	c	2
津 Tu	60.8	20.0	-	0	10	SK	c	-
岐阜 Gihu	61.0	19.3	-	1	9	SK	c	2
名古屋 Nagoya	61.5	18.6	-	1	4	CK	bc	-
濱松 Hamamatu	60.4	21.5	NE	2	4	SK	bc	-
長津呂 Nagaturo	59.8	22.4	WSW	4	10	SC	c	-
沼津 Numadu	58.7	22.3	-	1	10	SK	c	-
横濱 Yokohama	59.2	20.0	NNW	2	10	SK	c	-
東京 Tôkyo	59.1	19.9	-	0	10	SK	c	1
熊谷 Kumagaya	59.4	17.7	-	1	10	KC	c	1
布良 Mera	58.8	22.9	SSW	6	1	S	b	-
銚子 Tyôsi	59.1	21.3	-	1	10	SK	c	-
八丈島 Hatidyôzima								
父島 Titizima	62.0	26.9	-	1	1	SK	b	-
筑波山 Tukubasan	59.9	15.6	SSW	5	4	C	bc	-
高山 Takayama	62.2	14.8	-	0	10	N	r	8
飯田 Iida	61.7	17.6	-	0	10	SK	c	4
松本 Matumoto	60.1	15.8	NW	3	10	N	r	3
長野 Nagano	60.3	16.1	-	1	10	N	r	6
甲府 Kôhu	60.3	18.4	-	1	10	SK	c	-
前橋 Maebasi	59.6	17.6	NW	2	10	SK	c	-
尾尾 Asio	59.3	15.0	-	0	10	KC	c	-
宇都宮 Utunomiya	59.5	18.4	-	1	7	KC	bc	-
福島 Hukusima	59.5	16.0	-	0	10	S	c	1
彦根 Hikone	60.9	20.5	-	0	10	SK	c	-
伊吹山 Ibukisan	61.5	16.6	W	8	10	S	f	12
福井 Hukui	60.0	20.7	-	1	10	N	r	14
金澤 Kanazawa	59.2	22.5	SW	6	10	S	c	34
待月 Minaduki	58.8	21.1	SW	4	10	N	r	6
伏木 Husiki	59.4	20.0	SSW	2	10	N	r	12
高田 Takata	59.2	17.8	-	1	10	N	r	11
新潟 Niigata	59.7	17.2	NNE	2	10	N	r	3
相川 Aikawa	58.8	19.0	ESE	2	10	N	r	1

測候所 STATIONS	氣壓 Air Press. mm. 700+	氣溫 Air Temp. °C	風向 Wind Direc.	風速 Wind Vel. m/s	雲量 Clouds Amt.	雲形 Clouds Form	天氣 Weath.	雨量 Precip. mm. (1)
山形 Yamagata	60.0	14.9	-	1	10	SC	c	-
秋田 Akita	59.2	13.2	SE	2	10	SK	c	-
水戸 Mito	59.3	18.4	-	1	10	SK	c	-
金山 Kanayama								
石巻 Isinomaki	59.4	14.6	N	3	10	SK	c	-
水澤 Midusawa	59.9	11.3	-	1	10	KC	c	-
盛岡 Morioka	60.0	11.5	-	0	10	KC	c	-
宮古 Miyako	58.7	12.3	W	3	7	KC	bc	-
青森 Aomori	58.1	17.4	SW	2	10	SK	c	-
函館 Hakodate	57.9	16.8	-	0	9	SC	c	-
寿都 Suttu	55.8	16.5	S	3	10	SC	c	-
札幌 Sapporo	56.5	15.4	SE	4	10	SK	c	-
羽幌 Haboro	55.3	13.1	ENE	5	10	N	c	-
旭川 Asahigawa	56.9	8.4	-	0	10	SC	f	-
帯廣 Obihiro	57.6	9.7	-	1	10	SC	c	-
網走 Abasiri	56.5	10.0	-	1	10	SC	c	-
釧路 Kusiro	57.0	9.6	-	1	10	SK	c	-
根室 Nemuro	57.2	12.2	SSW	2	10	SC	c	-
紗那 Syana	57.1	10.7	NW	5	10	S	c	1
大泊 Ootomari	54.9	10.3	E	5	9	SK	c	3
敷香 Sikka	56.1	11.4	SE	4	10	S	c	-
釜山 Husan	61.9	21.0	-	1	10	SK	c	1
濟州島 Saisyûtô	62.0	23.7	W	2	10	N	c	-
木浦 Moppo	62.4	19.4	NNW	3	10	N	r	8
仁川 Zinsen	63.2	19.2	-	1	10	SK	c	-
江陵 Kôryô	60.4	21.2	WSW	3	10	SK	c	-
元山 Gensan	61.3	20.4	W	3	10	SK	c	-
城津 Zyôsin	60.3	15.4	NNW	2	7	SK	bc	-
雄基 Yûki	59.1	14.1	NNW	14	10	CS	c	-
中江鎭 Tyukôtin	65.5	3.1	-	0	0	-	b	-
龍岩浦 Ryûganpo	65.5	13.0	NW	2	10	CK	c	-
大連 Dairen	67.6	14.7	N	8	9	KC	c	-
營口 Yinkow	67.8	10.7	-	1	7	CK	bc	-
奉天 Mukden	67.2	8.1	WNW	2	1	CS	b	-
長春 Changchun	64.9	3.6	W	3	0	-	b	-
天津 Tientsin	69.2	14.1	N	4	10	SK	c	-
青島 Tsingtau	65.5	18.4	NNE	8	10	SK	c	-
上海 Shanghai	61.1	25.1	-	0	0	SK	b	-
ラサ島 Rasazima	59.4	27.2	E	7	6	N	bc	0-10
大東島 Oosagarizima	60.0		-	ENE	4	4	SK	bc	-

船名 SHIP.	東經 'E Long.	北緯 'N Lat.	氣壓 Air Pressure 700+	風向 Wind Direc.	風力 (3) Force	天氣 Weath.
Penang maru	121	26	57.4	E	5	bc
Taikai maru	144	41	57.9	W	3	r
Java maru	141	37	60.0	SW	3	c
Sunosaki Kan.	140	44	56.5	SW	6	bc
Yahata maru	133	32	63.5	W	3	c
Toba maru	121	21	54.6	E	5	c
Seattle maru	129	30	63.5	E	3	bc
Ooyama maru	125	34	62.0	N	2	bc
Belfast maru	123	37	63.3	NNE	4	c
Hôrai maru	123	27	57.9	ESE	4	c

觀測所 STATIONS	時刻 Time	氣壓 Air Pressure 700+	風向 Wind Direc.	風力 (3) Force	氣溫 Air Temp.	天氣 Weather.
Hongkong	11	44.0	NE	5	25	rain
Manila	7	53.3	SE	1	24	overcast
Vigan ri	7	51.2	SE	2	25	overcast
Legaspi	7	54.5	SW	1	25	overcast
Iloilo	7	54.8	SW	5	26	fog
Surigao	7	54.8	SSW	2	28	overcast
Yap	7	56.3	NNW	2	-	overcast
Guam	7	56.3	NE	2	-	overcast
Tacloban	7	55.1	-	0	25	overcast

天氣 Weather　快晴 Clear b　晴 Fair bc　曇 Cloudy c　雨 Rain r　雪 Snow s　霧 Fog f　雷雨 Thunderstorm t

記號 Notation

九月廿六日午后六時各地觀測表

OBSERVATIONS at 6p.m. (135° M.S.T.) September 26 1926

測候所 STATIONS	氣壓 Air Press. mm. 700+	氣溫 Air Temp. °C	風向 Wind Direc.	風速 Wind Vel. m/s	雲量 Clouds Amt.	雲形 Clouds Form	天氣 Weath.	雨量 Precip. mm. (2)
パラオ Palau	57.8	24.1	W	2	10	N	r	8
恒春 Kosyun	49.0	27.8	NE	12	10	SK	c	24
澎湖 Hôko	48.9	28.1	NE	6	10	SK	c	-
臺北 Taihôku	52.9	28.4	E	11	10	SK	c	-
石垣 Isigakizima	55.7	29.0	E	7	9	SK	c	-
那覇 Naha	58.6	28.6	E	6	6	SK	bc	-
名瀬 Naze	60.5	28.8	SE	3	4	SK	bc	-
鹿兒島 Kagosima	61.2	28.5	-	1	1	K	b	-
宮崎 Miyazaki	60.5	28.1	SE	2	0	SK	b	-
熊本 Kumamoto	61.4	27.9	-	1	10	CS	c	-
足摺 Asizuri	61.2	26.5	WSW	6	1	CK	b	-
高知 Kôti	61.6	27.1	-	1	10	SK	c	-
室戸 Muroto	61.3	27.0	W	3	3	SK	bc	-
和歌山 Wakayama	60.6	26.7	WSW	3	7	SK	bc	-
潮岬 Siomisaki	61.4	25.6	-	1	8	SK	c	-
大分 Ooita	60.8	26.6	N	2	1	CK	b	-
松山 Matuyama	61.0	26.9	-	1	6	SK	bc	-
多度津 Tadotu	60.6	27.3	-	1	10	SK	c	-
廣島 Hirosima	61.1	26.6	-	1	10	SK	c	-
岡山 Okayama	60.8	26.7	-	1	10	SK	c	-
大阪 Oosaka	60.8	27.6	-	1	7	SK	bc	-
富江 Tomie	62.9	27.0	SSW	3	3	K	bc	-
長崎 Nagasaki	61.4	26.3	WSW	2	1	K	b	-
福岡 Hukuoka	61.1	27.8	-	1	3	K	bc	-
彦原 Ituhara	61.0	23.7	-	1	2	SK	b	13
下関 Simonoseki	61.1	25.2	-	1	3	SK	bc	1
濱田 Hamada	60.7	26.0	SW	4	10	N	r	3
境 Sakai	60.0	20.2	-	0	10	N	r	-
宮津 Miyadu	60.6	22.0	-	0	10	N	c	-
名古屋 Nagoya	62.0	22.7	N	4	10	SK	c	-
濱松 Hamamatu	61.6	23.5	E	2	4	SK	bc	-
長津呂 Nagaturo	62.1	23.0	-	1	4	CS	bc	-
横濱 Yokohama	62.2	22.9	-	1	10	SK	c	-
東京 Tôkyô	62.0	22.9	SE	2	10	SK	c	-
布良 Mera	62.2	22.3	-	1	10	KC	c	-
銚子 Tyôsi	61.9	21.4	ENE	2	10	SK	c	-
八丈島 Hatidyôzima								
父島 Titizima	61.4	28.0	NE	2	0	-	b	-
筑波山 Tukubasan	62.5	16.0	SSW	4	10	N	r	-
高山 Takayama	63.7	15.4	-	1	9	N	c	2
長野 Nagano	61.6	18.6	-	1	10	KC	c	-
甲府 Kôhu	61.7	22.1	N	2	10	N	r	-
前橋 Maebasi	61.9	20.6	-	1	10	SK	c	-
宇都宮 Utunomiya	61.9	20.7	-	0	10	N	r	-
福島 Hukusima	61.2	19.4	-	0	10	KC	c	-
伊吹山 Ibukisan	63.1	15.1	S	3	10	S	c	1
福井 Hukui	60.6	20.7	-	1	10	SK	c	1
待月 Minaduki	60.8	20.0	S	3	10	N	c	-
新潟 Niigata	61.6	20.0	-	1	2	KC	b	-
相川 Aikawa	61.1	19.8	WNW	2	6	KC	bc	-
秋田 Akita	60.9	18.4	-	1	9	SK	c	-
石巻 Isinomaki	61.5	19.7	WSW	3	10	SK	c	-
盛岡 Morioka	61.3	17.9	SSW	3	10	SC	c	-
宮古 Miyako	60.0	17.6	W	3	9	KC	c	-
青森 Aomori	60.7	18.2	-	0	4	SK	bc	-
函館 Hakodate	59.6	19.4	W	5	7	CS	bc	-
札幌 Sapporo	58.4	15.2	-	1	8	SK	c	-
旭川 Asahigawa	58.0	14.2	-	1	10	C	c	-
帯廣 Obihiro	57.2	17.4	NNW	6	10	SC	c	-
網走 Abasiri	57.2	13.6	N	2	2	C	b	-
根室 Nemuro	55.9	16.3	NW	7	3	SK	bc	-
紗那 Syana	53.2	11.5	NW	9	10	SK	c	1
大泊 Ootomari	55.6	13.8	WNW	3	8	SK	c	
敷香 Sikka	60.7	20.8	NNW	2	10	S	c	-
釜山 Husan	60.1	25.6	NW	5	1	KN	b	-
濟州島 Saisyûtô	60.2	20.3	-	0	10	S	f	1
木浦 Moppo	61.0	21.3	NW	2	10	SK	c	-
仁川 Zinsen								

地名 STATIONS	午前六時 6am. 氣壓 Air Pressure 700+	風向 Wind Direc.	風力 Force	氣溫 Temp.	雨量 Precip.	天氣 Weather	正午 NOON 氣壓 Air Pressure 700+	風向 Wind Direc.	風力 (4) Force	氣溫 Temp.	雨量 Precip.	天氣 Weather
漢口 Hankow	58.1	-	1	22	-	c	59.9	NE	1	26	-	bc
芝罘 Chefoo	61.1	-	0	18	-	c	62.1	N	1	22	-	c

船名 SHIP.	東經 'E Long.	北緯 'N Lat.	氣壓 Air Pressure 700+	風向 Wind Direc.	風力 (3) Force	天氣 Weath.
Ooyama maru	124	35	59.7	ENE	1	c
Hôrai maru	125	29	59.2	ESE	2	bc
Belfast maru	125	35	60.2	NNE	2	c
Nagasaki maru	128	32	61.2	SSW	2	bc
Taigi maru	129	29	60.5	SSE	3	bc
Oomi maru	129	34	61.7	W	2	bc
Alaska maru	130	34	57.4	W	3	c
Yawata maru	132	34	59.5	E	3	c
Tentyô maru	134	33	55.4	SW	3	bc
Taihoku maru	134	33	60.5	SW	2	bc
Java maru	142	39	60.5	SW	3	c
Banri maru	142	41	60.5	NW	5	c
Taikai maru	145	42	55.9	NW	5	r

觀測所 STATIONS	時刻 Time	氣壓 Air Pressure 700+	風向 Wind Direc.	風力 (3) Force	氣溫 Air Temp.	天氣 Weather.
Hongkong	17	50.9	W	2	32	overcast
Manila	15	48.8	SW	4	30	overcast
Vigan ri	15	45.5	SW	4	25	rain
Legaspi	15	50.6	SW	4	30	overcast
Iloilo	15	52.7	SW	4	25	overcast
Surigao	15	52.4	WSW	4	28	overcast
Yap	15	56.3	SSW	1	-	overcast
Guam	15	50.9	W	2	32	overcast
Wladiwostock	7	59.0	-	0	-	-
Irkutsk	7	74.1	E	1	-	-
Chita	7	64.9	NW	3	-	-
Blagoveatchensk	7	52.0	NE	3	-	-
Manchuria	7	52.5	N	4	-	-
Tsitsihar	7	50.7	W	7	-	-
Harbin	7	54.3	W	6	-	-
Nikolaievsk	7	55.6	-	0	-	-
Wladiwostock	13	57.3	S	4	-	-
Harbin	13	55.7	W	9	-	-
Tsitsihar	13	52.2	NW	5	-	-

凡例
午前六時ノ雨量ハ前廿四時間ノ總量ニシテ
午后六時ノ雨量ハ前六時間ノ總量ナリ
外國及船舶ノ風力ハビューホルト級ニシテ
濟口及芝罘ノ風力ハ六階級ナリ

Notes
(1) in the preceding 24 hours.
(2) in the preceding 6 hours.
(3) in Beaufort's scale.
(4) in the Land scale (0-6)

天氣圖
WEATHER CHART.
THE CENTRAL METEOROLOGICAL OBSERVATORY OF JAPAN. TOKYO.

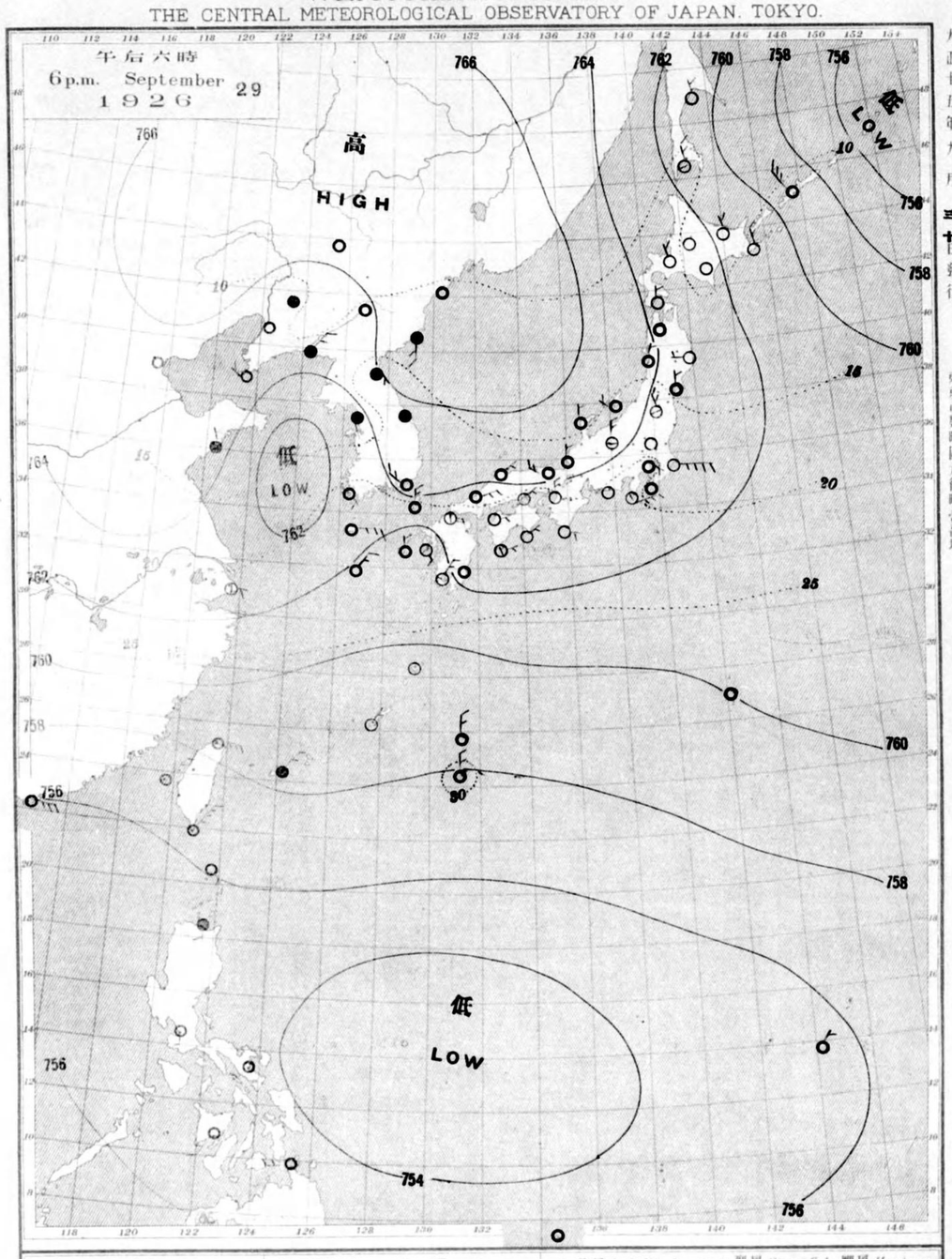

等壓線	Isobaric line	快晴	Clear	雪	Snow	軟風 Light Wind	2-4 m.p.s.
等溫線	Isotherma l line	晴	Fair	霧	Fog	和風 Moderate Wind	4-6
不連續線	Line of Discontinuity	曇	Cloudy	雷雨	Thunder-storm	疾風 Strong Wind	6-10
		雨	Rain			強風 Gale	10-15

烈風 Strong Gale	颶風 Hurricane
15-20 m.p.s.	29-35 m.p.s.
20-25 〃	35-40
25-29 〃	40 〃

明治廿七年三月七日第三種郵便物認可
大正十五年九月三十日發行
發行人 發行所
東京市麹町區元衛町壹番地
中央氣象臺
東京市神田區西小川町二丁目六番地
販賣印刷者合資會社 清華堂（定價郵稅共金五錢）

天氣圖
WEATHER CHART.
THE CENTRAL METEOROLOGICAL OBSERVATORY OF JAPAN. TOKYO.

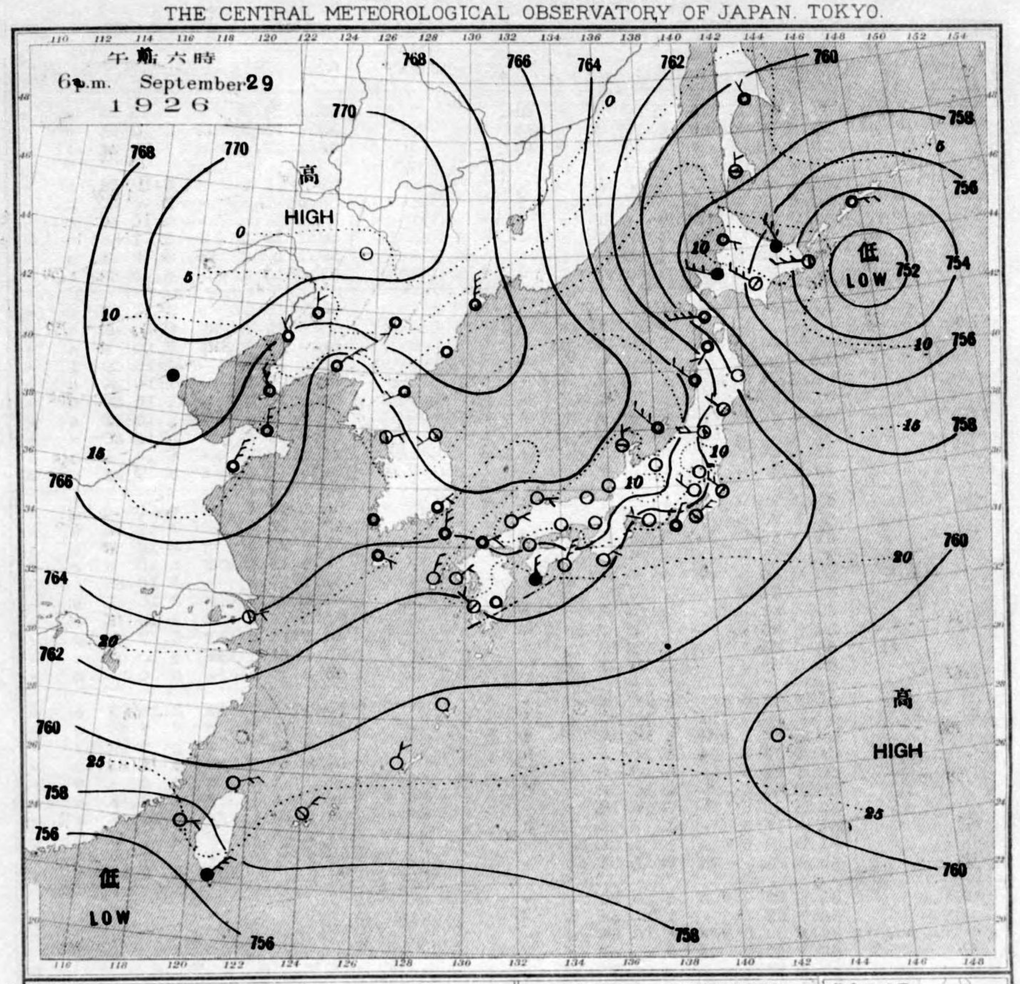

天氣圖第二七二號

天氣豫報

第一區	北乃至東ノ風	晴
第二區	北乃至西ノ風	仝
第三區	仝	仝
第四區	仝	曇
第五區	仝	晴
第六區	仝	曇
第七區	仝	晴
第八區	仝	仝
第九區	仝	曇少雨

WEATHER FORECASTS

I	N-E	fair
II	N-W	〃
III	〃	〃
IV	〃	cloudy
V	〃	fair
VI	〃	cloudy
VII	〃	fair
VIII	〃	〃
IX	〃	cloudy with some rain

天氣概況

北支那ノ高氣壓ハ東ニ遷リ七七二粍ノ程度ナリ、十島ノ南方沖合ニハ七五〇粍ノ低氣壓アリ爲メニ奥羽以北ノ各地ハ氣層ノ傾斜著シク大トナリ北西風強ク概ネ曇天トナレリ本州中部以西ハ快晴ノ處多ク僅ニ九州ト四國ノ一部トハ曇ツテ居ル、大陸方面ハ曇天ノ處多キモ琉球方面ハ晴天ナリ、今朝六時本州中部ニテハ氣溫ハ五度近クニ降リ、長春ニテハ零度三トナレリ。

東京豫報 TOKYO.

今晩ハ北西ノ風晴天
明三十日ハ北西ノ風稍強ク晴天

暴風警報

東京地方 二十八日午后三時五分警戒ヲ解ク。

九月廿八日午前六時各地觀測表

OBSERVATIONS at 6a.m.(135° M.S.T.) September 28 1926

測候所 STATIONS	氣壓 Air Press. mm. 700+	氣溫 Air Temp. ℃	風向 Wind Direc.	風速 Wind Vel. m/s	雲量 Clouds Amt.	雲形 Clouds Form	天氣 Weath.	雨量 Precip. mm. (1)
パラオ Palau	56.3	25.0	-	0	10	N	r	13
恒春 Kōsyun	56.8	25.6	NE	8	4	N	r	11
臺東 Taitō	58.0	23.9	NW	2	10	KN	r	43
臺南 Tainan	56.3	24.6	SE	2	7	SK	bc	88
澎湖 Hōko	56.4	25.7	NE	2	10	SC	c	-
臺北 Taihoku	58.7	25.8	E	6	1	K	b	-
石垣 Isigakizima	58.9	26.2	NE	6	3	SK	bc	15
那覇 Naha	60.0	24.2	NNE	2	0	SK	b	-
名瀬 Naze	60.7	25.8	NNE	5	1	SK	b	-
鹿兒島 Kagosima	62.0	20.8	NW	2	0	SK	b	-
宮崎 Miyazaki	61.6	22.0	NNW	2	10	SK	c	-
熊本 Kumamoto	62.3	22.5	-	1	10	SK	c	-
足摺 Asizuri	61.2	23.6	-	0	3	CS	bc	-
高知 Kōti	61.2	22.7	-	1	4	SK	bc	-
室戸 Muroto	61.2	22.9	E	6	9	SK	c	-
德島 Tokusima	63.1	22.0	N	2	10	SK	c	-
和歌山 Wakayama	62.2	21.8	NE	3	10	SK	c	-
潮岬 Siomisaki	60.3	22.7	-	1	1	SK	b	-
大分 Ooita	62.4	24.0	NNW	3	10	SK	c	-
松山 Matuyama	62.5	22.2	-	0	10	SK	c	-
多度津 Tadotu	63.3	22.9	N	11	10	SK	c	-
廣島 Hirosima	63.3	19.7	NNE	2	3	KC	bc	-
岡山 Okayama	63.5	20.4	-	1	8	KC	c	-
神戸 Kōbe	63.1	20.8	N	2	8	SK	c	-
大阪 Oosaka	63.0	21.0	N	2	7	KC	bc	-
京都 Kyōto	63.1	19.4	NNW	3	2	SK	b	-
八本 Yagi	63.1	20.5	NW	2	10	SK	c	-
富江 Tomie	62.9	22.5	N	2	7	CS	bc	7
長崎 Nagasaki	62.7	21.7	N	2	8	SK	c	-
佐賀 Saga	62.5	21.8	-	1	4	SK	bc	1
福岡 Hukuoka	63.1	20.0	-	0	1	KC	b	1
筑原 Ruhara	63.9	20.2	N	2	0	SK	b	-
下關 Simonoseki	63.0	21.6	NW	2	0	SK	b	-
濱田 Hamada	63.4	18.8	ENE	2	9	SK	c	-
境 Sakai	64.1	20.0	NE	13	3	SK	bc	1
宮津 Miyadu	63.1	15.9	-	1	4	SK	bc	8
津 Tu	62.0	19.9	WNW	5	3	KC	bc	-
岐阜 Gihu	61.7	18.7	NW	5	0	SK	b	-
名古屋 Nagoya	61.9	17.4	NNW	4	0	-	b	-
濱松 Hamamatu	59.7	21.1	NW	8	0	-	b	-
長津呂 Nagaturo	59.4	21.4	NNW	3	10	SK	c	-
沼津 Numadu	58.9	18.8	ENE	3	3	SK	bc	-
横濱 Yokohama	60.8	21.7	NNE	6	7	SK	bc	-
東京 Tōkyo	59.7	20.5	N	5	9	SK	c	-
熊谷 Kumagaya	60.1	18.7	NW	4	0	SK	b	-
甲府 Kōhu	59.1	20.7	E	3	4	SK	bc	-
銚子 Tyōsi	59.0	21.1	ENE	6	10	SK	c	-
八丈島 Hatidyozima	61.2	25.6	-	0	9	KC	c	-
父島 Titizima	60.3	15.6	W	7	6	SK	bc	-
筑波山 Tukubasan								
高山 Takayama	64.6	12.1	-	0	10	C	f	3
飯田 Iida	62.1	13.0	-	0	0	-	b	-
松本 Matumoto	62.5	13.4	-	0	7	SK	bc	-
長野 Nagano	62.9	13.6	NNE	4	1	K	b	5
甲府 Kōhu	59.9	17.2	-	1	0	SK	b	-
前橋 Maebasi	60.6	17.1	W	2	0	SK	b	2
足尾 Asio	59.9	13.8	-	1	1	C	b	-
宇都宮 Utunomiya	60.0	14.8	-	0	0	K	b	-
福島 Hukusima	60.2	17.3	NW	5	1	K	b	-
彦根 Hikone	62.8	19.2	N	4	0	-	b	-
伊吹山 Ibukisan	64.0	8.2	NNW	16	0	-	b	4
福井 Hukui	63.6	16.6	-	1	7	SK	bc	9
金澤 Kanazawa	63.9	17.1	-	1	8	N	c	1
特月 Minaduki	63.8	16.2	NNW	3	10	SK	c	1
伏木 Husiki	64.6	17.2	NW	2	4	SK	bc	-
高田 Takata	63.5	17.4	NW	2	10	N	c	30
新潟 Niigata	62.6	18.2	WNW	5	7	K	bc	1
相川 Aikawa	62.1	17.6	NNW	7	8	K	c	2

測候所 STATIONS	氣壓 Air Press. mm. 700+	氣溫 Air Temp. ℃	風向 Wind Direc.	風速 Wind Vel. m/s	雲量 Clouds Amt.	雲形 Clouds Form	天氣 Weath.	雨量 Precip. mm. (1)
山形 Yamagata	60.5	12.6	-	1	7	SK	bc	1
秋田 Akita	59.2	16.0	WNW	9	9	SK	c	2
水戸 Mito	59.4	16.6	N	2	3	SK	bc	-
金山 Kanayama	59.5	17.8	-	1	2	SK	b	-
石巻 Isinomaki	59.4	14.7	NW	3	4	SK	bc	-
水澤 Midusawa	59.5	13.7	WNW	3	7	SK	bc	-
盛岡 Morioka	58.9	14.5	-	1	7	SK	bc	-
青森 Aomori	58.1	10.4	W	4	4	SK	bc	-
函館 Hakodate	56.7	15.4	W	5	8	SK	c	1
寿都 Suttu	55.3	14.8	WNW	9	7	SK	bc	2
札幌 Sapporo	54.6	11.4	-	1	4	SK	bc	-
羽幌 Haboro	52.1	12.9	NW	8	10	N	r	11
旭川 Asahigawa	53.0	6.0	S	3	10	N	s	6
帯廣 Obihiro	53.1	10.0	NW	2	3	SK	bc	1
網走 Abasiri	52.0	9.7	WSW	4	8	N	c	3
釧路 Kusiro	52.5	11.7	W	2	4	SK	bc	-
根室 Nemuro	52.1	11.7	SW	3	1	SK	b	2
紗那 Syana	51.1	9.2	-	1	10	SK	c	9
大泊 Ootomari	49.2	10.6	SSW	8	10	N	r	8
衆香 Sikka	49.8	8.4	-	1	10	S	c	18
釜山 Husan	64.2	18.7	NE	3	1	C	b	-
濟州島 Saisyūtō	65.9	18.0	SW	2	10	SC	b	-
木浦 Moppo	64.6	14.9	NNW	4	0	SK	b	1
仁川 Zinsen	66.2	11.4	NW	3	0	SK	b	-
江陵 Kōryō	65.6	13.0	SW	4	8	CS	b	-
元山 Gensan	66.7	11.1	WSW	2	8	SK	c	-
城津 Zyōsin	66.5	9.8	NNW	3	0	K	b	-
雄基 Yūki	65.7	11.7	NNW	8	0	SK	b	-
中江鎭 Tyūkōtin	69.8	4.3	-	0	10	S	c	-
龍岩浦 Ryūganpo	69.3	9.3	-	1	2	SK	b	-
大連 Dairen	70.9	12.9	N	8	4	CS	bc	-
營口 Yinkow	71.8	7.4	-	1	0	-	b	-
奉天 Mukden	71.8	3.9	-	0	1	C	b	-
長春 Changchun	71.2	1.6	-	1	0	-	b	-
天津 Tientsin	71.6	13.4	-	0	10	SK	c	-
青島 Tsingtau	69.5	14.3	N	5	7	KC	bc	-
上海 Shanghai	65.1	22.3	E	5	10	SK	c	2
ラサ島 Rasazima	58.2	27.5	NE	4	8	N	c	0-10
大東島 Oogarizima	58.0	-	NNE	4	4	SK	bc	-

船名 SHIP.	東經 E Long.	北緯 N Lat.	氣壓 Air Pressure 700+	風向 Wind Direc.	風力 (3) Force	天氣 Weath.
Toba maru	120	18	53.1	S	1	c
Kamo maru	128	33	64.0	NNW	5	c
Ooyama maru	129	34	61.7	NNE	5	b
Syōkei maru	129	35	61.5	N	4	bc
Koma maru	131	34	64.5	NE	2	bc
Seattle maru	132	32	62.8	-	0	c
Yawata maru	135	29	62.2	ENE	3	c
Erii maru	135	33	62.2	NNE	4	b
Banri maru	140	43	54.1	WNW	6	bc
Taikai maru	142	38	59.7	NW	4	c
Taian maru	149	42	50.1	WSW	2	r

觀測所 STATIONS	時刻 Time	氣壓 Air Pressure 700+	風向 Wind Direc.	風力 (3) Force	氣溫 Air Temp.	天氣 Weather.
Hongkong	11					
Manila	7	53.9	E	1	25	overcast
Appari	7	54.5	-	0	24	rain
Legaspi						
Hoilo	7	55.4	S	4	24	overcast
Surigao	7					
Yap	7	56.0	ENE	2	-	overcast
Guam						

天氣 Weather　快晴 Clear b　晴 Fair bc　曇 Cloudy c　雨 Rain r　雪 Snow s　霧 Fog f　雷雨 Thunderstorm t

記號 Notation

九月廿七日午后六時各地觀測表

OBSERVATIONS at 6p.m.(135° M.S.T.) September 27 1926

測候所 STATIONS	氣壓 Air Press. mm. 700+	氣溫 Air Temp. ℃	風向 Wind Direc.	風速 Wind Vel. m/s	雲量 Clouds Amt.	雲形 Clouds Form	天氣 Weath.	雨量 Precip. mm. (2)
パラオ Palau	56 8	23.5	W	5	10	N	r	13
恒春 Kōsyun	55.7	27.4	ENE	5	10	SK	c	-
澎湖 Hōko	55.2	28.6	N	3	6	KC	bc	-
臺北 Taihoku	56.2	37.5	ESE	8	0	-	b	-
石垣 Isigakizima	57 9	28 8	ENE	5	4	SK	bc	1
那覇 Naha	60.0	28 0	NE	5	2	SK	b	-
名瀬 Naze	60 8	29.3	NE	2	0	SK	b	-
鹿兒島 Kagosima	61.3	27.8	W	4	0	K	b	-
宮崎 Miyazaki	61.2	27.2	-	1	1	SK	b	-
熊本 Kumamoto	62.2	27.5	-	1	9	SK	c	-
足摺 Asizuri	60.7	28.9	NNW	3	0	CK	b	-
高知 Kōti	60 1	28.3	-	1	2	K	b	-
室戸 Muroto	60 3	27 8	WNW	3	0	-	b	-
和歌山 Wakayama	59.7	27 8	WSW	2	10	SK	c	-
潮岬 Siomisaki	59 6	26.2	W	5	2	CS	b	-
大分 Ooita	61.2	27.2	N	3	10	N	r	-
松山 Matuyama	61.2	27.1	-	1	10	SK	c	-
多度津 Tadotu	60.2	27.4	W	4	10	KN	c	-
廣島 Hirosima	60 8	27 7	-	1	4	SK	bc	-
岡山 Okayama	60 3	27.1	NNE	2	1	SK	b	-
大阪 Oosaka	59.9	25 9	N	4	6	SK	bc	-
富江 Tomie	62.6	25.4	N	3	0	K	c	7
長崎 Nagasaki	62.1	26.3	-	1	0	K	b	-
福岡 Hukuoka	62.0	26.2	NW	3	10	SK	c	-
筑原 Ruhara	62.2	23.5	-	1	1	SK	b	-
下關 Simonoseki	61.5	24.0	NW	2	10	SK	c	-
濱田 Hamada	61.7	22 6	-	1	1	SK	b	-
境 Sakai	61.3	22.8	NNW	2	2	SK	b	-
宮津 Miyadu	61.1	21.8	-	1	8	SK	c	-
名古屋 Nagoya	60.2	23.2	NW	4	2	SK	b	-
濱松 Hamamatu	58.1	27.2	WNW	5	6	C	bc	-
長津呂 Nagaturo	56.5	24.2	WSW	11	0	CS	b	-
横濱 Yokohama	57 2	25.1	NNE	2	3	SK	bc	-
東京 Tōkyō	57 2	25.4	NE	3	1	SK	b	-
銚子 Tyōsi	56.4	24.8	WSW	2	0	KC	b	-
布良 Mera	56.3	22.0	ENE	2	2	SK	b	-
八丈島 Hatidyōzima	60.7	28.6	S	3	10	SK	c	-
父島 Titizima	57.7	19.4	-	0	9	SK	c	-
筑波山 Tukubasan	60.6	19.3	-	1	7	KC	bc	-
高山 Takayama								
長野 Nagano	58.7	19.3	NNE	2	0	SK	b	1
甲府 Kōhu	55 8	25.4	-	1	0	SK	b	-
前橋 Maebasi	57.3	23.4	NNW	4	8	SK	c	2
宇都宮 Utunomiya	56.9	24.7	-	1	10	KN	c	-
福島 Hukusima	56.9	19.9	-	1	1	K	b	-
伊吹山 Ibukisan	62.5	11.2	NNW	15	0	S	b	-
福井 Hukui	61.0	22.8	-	1	3	K	bc	-
特月 Minaduki	60.4	19.6	-	1	10	SK	c	-
新潟 Niigata	59.4	22.0	WNW	5	9	KC	c	-
相川 Aikawa	59.4	20 7	NW	6	4	N	bc	-
秋田 Akita	57.1	18.7	WNW	7	7	SK	bc	-
石巻 Isinomaki	56.6	20 6	NW	4	2	SK	b	-
遠岡 Morioka	55.9	20 0	S	2	6	SK	bc	-
宮古 Miyako	54.7	19.8	W	2	3	SK	bc	-
青森 Aomori	56.1	18.0	WNW	3	7	SK	bc	-
函館 Hakodate	55.2	17.6	WNW	9	3	CK	bc	-
札幌 Sapporo	54.6	15.0	NW	2	9	SK	c	-
旭川 Asahigawa	53.7	13 8	-	1	9	SK	c	3
帯廣 Obihiro	52.7	15.0	-	1	2	SK	b	1
網走 Abasiri	52 7	16.0	NW	2	10	N	r	1
根室 Nemuro	52.1	15 0	S	2	10	SK	c	-
紗那 Syana	53 3	9 8	ESE	6	0	SK	b	-
大泊 Ootomari	51.3	13.4	W	4	0	-	b	-
衆香 Sikka	51 5	10 7	SE	3	10	S	c	3
釜山 Husan	62 0	22.9	-	0	1	SK	b	-
濟州島 Saisyūtō	63.4	24.4	NNW	3	0	-	b	-
木浦 Moppo	63 4	20 5	NNW	8	3	KC	bc	-
仁川 Zinsen	64 0	19.9	WNW	5	4	SK	bc	-

地名 STATIONS	午前六時 6am. 氣壓 Air Pressure 700+	風向 Wind Direc.	風力 (3) Force	氣溫 Temp.	雨量 Precip.	天氣 Weather	正午 NOON 氣壓 Air Pressure 700+	風向 Wind Direc.	風力 (4) Force	氣溫 Temp.	雨量 Precip.	天氣 Weather
漢口 Hankow	60.7	N	2	23	-	c	63.8	N	4	22	-	c
芝罘 Chefoo	66.7	NW	2	19	-	c	69 0	N	3	19	-	c

船名 SHIP.	東經 E Long.	北緯 N Lat.	氣壓 Air Pressure 700+	風向 Wind Direc.	風力 (3) Force	天氣 Weath.
Busyō maru	121	38	67.6	NNE	5	c
Koma maru	126	33	64.3	NE	4	c
Seattle maru	131	31	62.5	-	0	bc
Alaska maru	126	34	60.0	WNW	3	c
Yawata maru	134	30	63.0	NW	1	bc
Taian maru	147	47	54.4	S	2	c
Seikai maru	132	34	59.5	W	2	bc
Owatesan maru	125	35	65.0	NNE	3	bc
Taikai maru	142	39	54.4	S	4	bc
Java maru	141	36	58.7	E	1	bc
Hakusika maru	120	19	50.6	ENE	6	c

觀測所 STATIONS	時刻 Time	氣壓 Air Pressure 700+	風向 Wind Direc.	風力 (3) Force	氣溫 Air Temp.	天氣 Weather.
Hongkong	17	49.7	ESE	8	27	rain
Manila	15	52.4	SE	4	30	overcast
Vágan	15	51.8	W	4	30	overcast
Legaspi	15	53.0	SW	4	29	overcast
Hoilo	15	54.2	S	4	27	overcast
Surigao	15	54.5	W	2	29	overcast
Tacloban	15	54 2	-	0	28	overcast
Guam	15	54 8	NE	4	-	overcast
Wladiwostock	7	60 4	NW	4	-	-
Irktusk	7	70 2	SE	4	-	-
Blagovestchensk	7	59 1	NW	5	-	-
Manchuria	7	73.1	NW	4	-	-
Tsitsihar	7	63 7	NW	4	-	-
Harbin	7	62 7	W	3	-	-
Nikolaievsk	7	55 7	SE	4	-	-
Khabarovsk	7	53 9	SW	4	-	-
Wladiwostock	13	60 6	NE	3	-	-
Harbin	13	64.0	NW	4	-	-
Tsitsihar	13	64.7	NW	5	-	-
Nikolaievsk	13	54.6	E	4	-	-

例 Notes

午前六時ノ雨量ハ前廿四時間ノ總量ニシテ
午后六時ノ雨量ハ前六時間ノ總量ナリ
外國及船舶欄ノ風力ハビューホルト統ニシテ
漢口芝罘ノ風力ハ六階級ナリ

(1) in the preceding 24 hours.
(2) in the preceding 6 hours.
(3) in Beaufort's scale.
(4) in the Land scale (0–6)

14.6-
213

天氣圖
WEATHER CHART.

THE CENTRAL METEOROLOGICAL OBSERVATORY OF JAPAN. TOKYO.

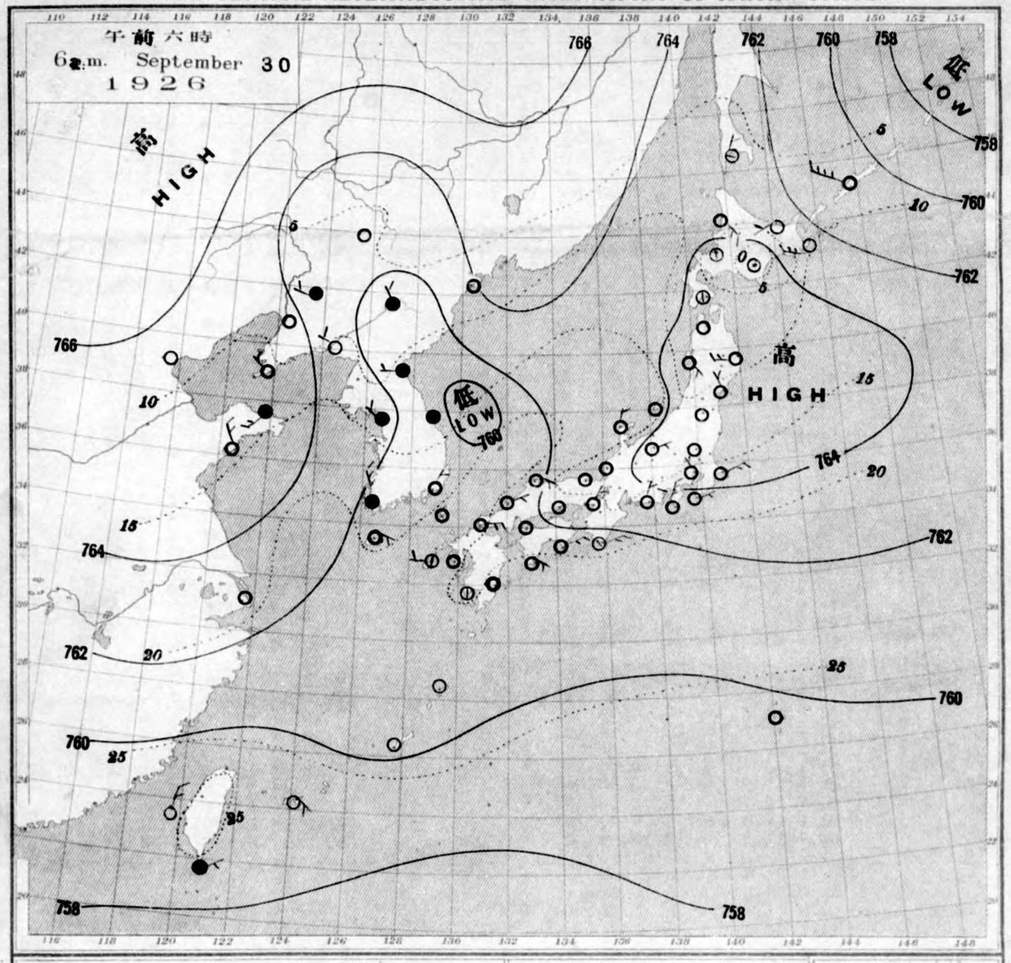

天氣豫報

第一區	北ノ方東ノ風 晴
第二區	仝 曇
第三區	南ノ方東ノ風 仝
第四區	北ノ方西ノ風 仝
第五區	北ノ方東ノ風 仝
第六區	南ノ方東ノ風 曇ノ少シ雨
第七區	仝 曇ノ少シ雨
第八區	仝 曇
第九區	仝 曇ノ雨

WEATHER FORECASTS

I	N-E fa'r
II	〃 cloudy
III	S-E 〃
IV	N-W 〃
V	N-E 〃
VI	S-E cloudy with some rain
VII	〃 〃
VIII	〃 cloudy
IX	〃 cloudy with some rain

天氣概況

七六六粍ノ低氣壓ノ北東部ヲ西北北ニ進ム西方面ニ擴張シ他ノ高氣壓ハ本州東海岸沖ニ在リ七六五粍ヲ示シテ居ル全國一般ニ曇天ノ傾ニ北海道ノ一部ト琉球台湾トヲノゾキ晴天ヲ得ル昨夜黄海ニ在ツタ低氣壓ハ朝鮮ヲ横断シ今朝江後沖ニ出タ爲メ朝鮮滿洲方面ニ曇天ニテ雨ノ処ガ多クナル北海道ニハ前線ニ伴フ帶雨ニテ氷点下ノ降ル諸処ニ初霜ヲ見ル

東京豫報 TOKYO.

今晩北寄ノ風曇天雨模様
四十月一日北東ノ風曇ノ後晴ノ山雨ガ降ル

天氣圖第二七三號

終