



瀕廬金卷

Commercial Press New Text Book Series.

Complete Geography

WITH

COLOURED MAPS.

DESIGNED FOR

Advanced Classes in Schools and General Readers.

COMPILED BY

ZIA HONG LAI.

Anglo-Chinese College, Shanghai

SEVENTH EDITION.



SHANGHAI:

Printed and Published by COMMERCIAL PRESS, LTD.

1906.

瀛寰全志序

烏虜似續不生抱之螟蛉桃李不榮接以葉根學術不
興販諸滄溟珞珞拱璧璵璠奇珍珊瑚瑁鑽鐵璆琳
火齊木難招涼照乘羌不可覩譬之晨星噓矣唏哉言
念及此不綦悲乎昔者泮水既平禹書遂成陶子掌火
爰著山經降逮于周文史彬彬圖書分職隸胥繽紛犖
犖鄒聖崛起齊青實發妙想放犬光明神州赤縣環澗
裊瀛幽微浩渺推暨無垠信厥初祖力闢幽局曲高聽
寡莫和陽春一線中絕燼矣傳薪眷懷先烈蓋軼等倫
而不幸震且闇晦墜於迷瞶懼迎塞種始悟四洲曰南
瞻部幾類謬悠天眷西顧整頓全歐誕生閣龍鑿通環
球歷華盛頓恢杰無侔廳建獨立鐘撞自由噲呶鏗鞳

克壯其猷起大風潮鐵血橫流卒脫羈輓還我新洲銅
山西倒洛鐘東鏐意法踵接嘉瑪功稠活劇婁演舞臺
爲愁羣龍盡見睡獅獨鼾浩浩黃胄傷心馬牛烏虜悲
夫大陸沈沈著殘棋於罷局羣雄逐逐爭碎片於金甌
行將潰矣尙何事上九天下九淵而春容與論大勢哉
雖然垂絕之證不可以不藥而眎其沈將萎之花不可
以不植而促其蘆何況一線生機絲豪元氣方且氤氳
氤氳結爲祥氛以繚繞盤互於我國民方寸之中孰謂
其可恕焉而罔聞耶爰輯大地志以餉學子名曰瀛寰
全志附之圖表爲一巨帙雖東西典籍間有稗販然條
理井井始終一貫意者其非鼠璞歟故綜述己意而爲
之序

瀛寰全志例言

一地志一書坊間罕有佳本非本國過略卽外國不詳是編矯此

二弊繁簡酌中適合中學教授之用

二是編蒐探東西及本國地志數十種編輯而成時時注意種族競爭之要點以期喚起讀者之精神非直譯東西文一家之書可比

三採用之書雖多然體例格式則多以印度廣學會刊行地理精要一書爲準

四是編地名多宗戴氏地理略說其有未備者兼採瀛環志略地理全志諸書不敢杜撰末附中西地名表以便對勘

五書中所稱兵費稅額貿易額均據最近調查之數然世界進歩日新月異俟調查新書出尙當隨時校正

六書中所用里數計分二種曰英里曰英方里者英數也曰里曰方里者華數也以譯改多奇零故仍之列對勘之等數如左

一英里合華二八八里
一英方里合華十方里

度按中西核

七書中所稱銀圓均爲美希哥鷹銀之數各國幣制不同今已改歸一律

八綴畫二百餘幅俱由編者搜採精圖重鐫銅板精細絕倫地圖十餘葉鮮明清朗皆爲本書之特色

編者織

瀛寰全志總目

第一編

總論

第二編

亞西亞洲

第三編

歐羅巴洲

第四編

亞非利加洲

第五編


北亞美利加洲

第六編

南亞美利加洲

第七編

大洋洲




瀛寰全志

第一編

總論

宇宙之大、事物紛繁、大而治平、小而格致、
有心人宜無不講求、講求若何、必自地理
學始、
史吳種

地理學乃關係一切事務、無論何人、皆爲
至要之學問、如醫師、如商人、如兵士、如航
海者、尤不可不知、其他研究歷史、考察政
治、亦必以地理學爲基、卽社會學、經濟學
文學、何一不當藉資於地理乎、然則地理
學之要、從可知也、
重志
最致



瀛寰全志第一編目錄

一 界 說

二 地 球

四三二一
地形 地廣 地動 天象

三 地 面 諸 線

四三二一
地軸 經緯 五帶 地圖

四 地 之 分 界

三二一
陸之分界 水之分界 世界大勢

五 天 氣

四三二一
同寒暑線 四季 風雨

六 物 產

三二一
礦產 植物 動物

七 人

八 國

九 宗 教

民

家

三二一 五 四 三 二 一

政 國 界 社 言 性 種 人
體 體 說 會 語 情 族 數

一 總論

● 界說

地理學者，研究大地一切之學問也。約分

三類，一曰算術地理，論地之形體大小，二曰地文地理，

或曰地勢學論水陸山川之位置，氣候生物之殊異，及一切

天然之事，三曰政治地理，則詳郡國人民、土產貿易、戶

口風俗等事，本書所輯，專論政治地理，而餘二者亦略

及焉。論地之地理學又有商業工業詳之古今地理沿革戶地

● 地球

自來輿地學家，無論中西，皆恪守本國，莫

能知世界大勢，近者萬國交通，履重洋如戶闥，積學之


士，將地球形勢大小，一一測定，著書立說，傳於四方，使

古人見之，必詫為未有之奇局矣。

● 地形 古人言地形者，皆曰天圓地方，其時測

算未精，無怪其誤也，然今之無學者，僅恃目力所

及，亦往往以地形為扁平，不知目力所及有限，不



北京圖書

上海遠望來船

見其大、祇見其小、近博學家再三攷定、皆言地如圓球、中腰微凸、地之行地則有一四也、能

之來先見極尖二也、月蝕為地圓影所蔽三也、人視地平內
界恆為大圓四也、此外證據尙多、惟皆深難、以片言盡耳

◎地廣 地球南北直徑七千八百九十九英


里、東西直徑七千九百二十五英里、相去二十
六英里、其中數為七千九百十六英里、赤道之
周、二萬四千八百五十六英里、汽車一小時行
二十英里、必五十三晝夜、始能繞地一匝、汽船
行駛極速者、則必三月、一人步行、每日二十五
英里、則必三年、地之面積、凡一萬九千六百九
十四萬方英里、全體積、凡二千六百萬萬立方
英里、

◎地動 地球浮於天空、四無罣礙、其四周俱

有人物、皆足踵相對而行、

地之動法有三、一每二十四小時、自西向東、自

轉一周、晝夜自轉之度、赤道最凸、故最速、每小時計一千英里、上近二極漸損、至極而
無、因地之自轉也、故人之視日月星辰、似東出而西沒、二每三百六十五日六小時、繞



地 球 繞 日 成 四 季

日一周是爲一年、地球繞日之路、名曰軌道、地之行於軌道、每小時約六萬六千英里、

三 地球隨日旋轉於太空

④

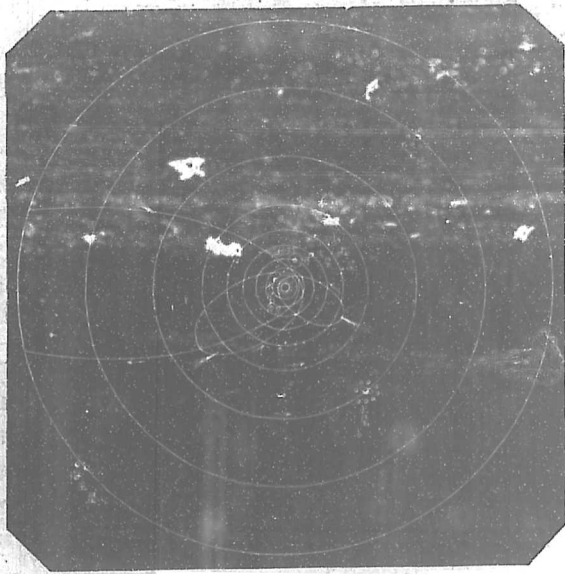
天象 地球雖大亦日系中之一行

星耳、地之外、有行星彗星流星、皆以日爲中心、運行於其四周、合爲日系、日之大於地也、一百二十五萬倍、其體爲極烈火球、光氣上升、高至二十萬英里、

地距日之中數、約九千三百萬英里、以地之軌道、非平圓而略橢、故冬令距日、近於夏令幾三百萬英里、如自地至日、築一坦途、駿馬疾馳、須七百年方能達之、日光每八分一八〇〇英里、尚必越八分一八〇〇英里

繞日而行者、大行星有八、小者數百、大行星依其距日遠近列之、首水星、次金

星、次地球、次火星、次木星、次土星、次天王星、次海王星、火木二星間、有小行星四百一十五、諸行星又有衛星或曰小繞之而行、數凡二十一、繞地球者一、月是也、火星有二、



系

日

木星有五、土星有八、天王星有四、海王星有一、諸行星大略與地相同、皆爲圓球、其光熱皆得之於日、且能返光、其動法有三、軌道皆橢圓、列表如下、以供攷核、英里中數皆表英里之數

第 一 表

曜名	距日之中數(千英里之倍數)	距地之中數(千英里之倍數)	對徑	週時	體質(以地爲一)	里約積(立方英里)
日	九三九〇	八六〇〇〇	三〇〇〇〇〇〇	三〇〇一六三七五〇〇
水	三五九〇	五七三三	三〇〇八	八七九日	〇六六	一四二三五
金	六七〇〇	三三〇〇	七四八〇	三三〇日	七八	二二九四九
地	九二八〇	七九二六	三六五六日	一〇〇〇	二六〇六三
火	一四二五三六	四八四六六	四九九九	六九九日	一一一	六五四〇三
木	四八三三八八	三九三九八	八四三九	一八六六年	三二五三九三	三六二二七八〇〇
土	八八〇六五	七九七七五	七五〇三六	二九四六年	九四三八四	三三二二七〇八三
天王	一七二九四四	一六九九五四	三〇八七五	五四〇二年	一四六二四	一五四一四三三
海王	二七九七五〇	二六八八六〇	三七〇〇六	一六四七年	一七〇四五	二六九六四五八

月距地二十三萬八千八百英里、徑二千一百六十二英里、積爲地五十分之一、其繞日也、亦橢圓軌道、凡二十九日半而一周、月亦自轉、每二十七日三分日之一而一周、體本無光、因日光反射而明、中無水氣、諒無生物、或曰、月於太始、自地裂出、此後環繞地球不已、此天文學之理別詳

③ 地面諸線

推論地理者、欲定其方位、因於地面虛設多線、學者不可不知、

①

地軸、地軸者、虛設一線、直貫地球中心、而地球繞之自轉者也、線之二端、曰北極、曰南極、北極極正赤道者、居二線之間、圍繞地球之大圈也、赤道均分地爲南北二半球、

① 經緯 緯度者每處距赤道或南或北之數也欲其便於計算故自赤道至二極各

分九十分名曰緯度每度約六十九英里合中國二百里其界線皆與赤道

平行名曰緯線每度分爲六十分每分分爲六十秒

子午圈者地面過二極之大圈也凡兩地正在南北一直線內則在

同一子午圈其遇正午時皆相同餘地則否以地自轉故各

處見日之中有先後之別如中國之西見日沒英國則方响

午北美洲則方東出耳

經度者每處距某子午圈或東或西之數也各國多以本國

都城之子午圈起算然今世多以英京革耳尼天文臺之子

午圈爲準凡在其東者謂之居東經度在其西者謂之居西

經度地球之面均分三百六十度以線界之名曰經線在赤

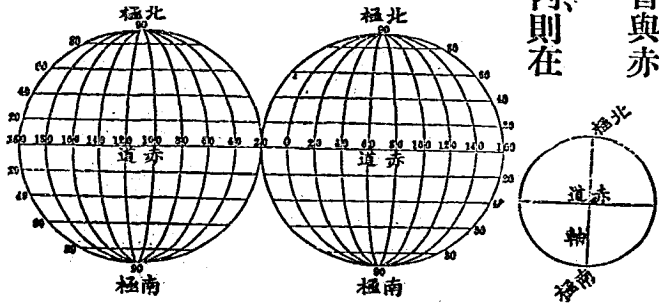
道下每度相距約六十九英里遞向南北則漸狹

如言某地但知其經緯度數則其方位即可指定

② 五帶 地面各處寒暖不齊依其差數別爲五帶最熱之

處曰熱帶居赤道二旁者曰溫帶再遠曰寒帶均分南北日

行於天常在二熱帶內往復進退夏至則至北而回南冬至則至南而回北春秋兩分



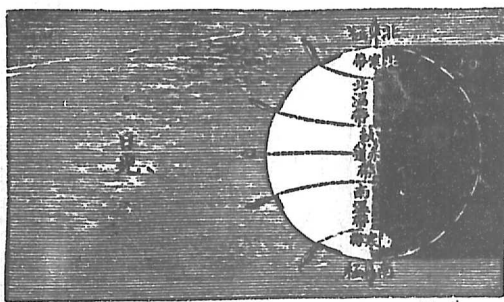
則盤繞赤道左右、是以赤道之地、光熱直照、酷烈殊甚、而草木繁茂、禽獸孳生、亦較他處為多、地面最寒之處、名曰寒帶、分繞二極、北曰北寒帶、以北圓線為界、距北極二十三度半、南曰南寒帶、以南圓線為界、距南極亦二十三度半、自寒帶內視日、常低近天際、半年常晝、日無沒時、半年常夜、全不見日、氣候沍寒、冰雪凝積、動植物均不繁茂、而人煙亦絕少、

地面溫和之處、名曰溫帶、當熱帶兩旁、北溫帶南界北熱帶、北界北圓線、廣四十三度、南溫帶、南界南圓線、北界南熱帶、廣亦四十三度、溫帶居民、見日影正在頭上、歲僅一次、氣候寒暖適中、動植咸備、人民智慧、我中國即在北溫帶內、溫帶居地面二分之一、熱帶居五分之一、寒帶居十二分之一、北半球之春秋寒暑、晝夜分至、與南半球適相反、

④

地圖 繪地之全形或分形者、曰地圖、最佳之法、刊用圓球、適與地球相肖、上下四旁、悉依比例、畫定水陸疆界、上端

為北極、下端為南極、中腰為赤道、然地球儀、巨者價昂、小者形略、故輿地學家、皆繪平紙為圖、常用者有二法、一曰墨駕禱法、經緯俱成正交、即地與方圖也、其一則經線上



下窄而中寬、象地之圓、地志多用之、克地圖之學創於西士阿年

凡地圖恆以上爲北、下爲南、左爲東、右爲西、

④ 地之分界 地球之面、分

爲水陸、水之面積、凡一萬四千一百九十萬方英里、陸之面積及南大陸、在南極內之地凡五千五百六十九萬七千方英里、以比例言、水二零五而陸一、東半球之水、多於西半球之陸二倍、北半球之水、多於南半球之陸三倍、古今人事、多在北半球、

○ 陸之分界 陸地四周多

環水、其大者曰洲、其小者曰島、諸島互聚、謂之羣島、洲與

島之別、大小之分也、之曰陸現水沙管小島也石陸地伸入水內者、曰土股、牛或曰窄地兩端通連大地者、曰土腰、隅地突入水中者、曰土角、陸地沿海者曰岸、岸有小曲、可泊舟者



曰埠、山者、平地突起、高於旁陸者也、山之連綿者曰嶺、噴火吐煙者曰火山、凡全球百餘山

平原者、大地之平坦者也、山

中之原、高平者曰高原、低平

者曰谷、比平原或無多樹木如西

北美洲平原或倚山作斜水勢如南

坡曰地滿沙石無水不生植物

者、謂之沙漠、沙漠中有片地、

潤澤能生草木者、曰沙漠田、

水之分界、鹹水之最大

者曰洋、較小者曰海、海水灣

入地內、內大口小者、曰海股、

內小外大者、曰海灣、海水介

兩地之間、其端通連大海者、

曰海腰、寬大者曰海岔、海股

海灣、小可泊舟者曰海口、湖

者、四面皆陸、而水瀦其中之謂也、

若湖多水無鹹出口 或名曰泊、小者曰蕩、曰澤、江河者、地面



田 漠 沙

流通之水也。小者曰港。曰浜。流入大河者曰支河。夾於兩山之間者曰湖。曰溪。河水初發之處曰河源。其入海或湖之處曰河口。河口多漲灘。曰三角田。象其形也。河水多石而急流者曰灘。水自高而下。倒掛如簾者曰瀑布。洲與洋對。土國與海對。島與湖對。土腰與海對。土腰對土腰。



洲 亞



洲 美 北

③

世界大勢。地球可分為兩半。曰東半球。曰西半球。東半球之陸地。大於西半球者。倍。東半球陸地。東西橫列。西半球陸地。南北縱列。北溫帶占世界陸地之半。寒帶占三分之一。南溫帶占地甚少。陸南屬於地球之東北。冰屬於南。地球之陸。又分六大洲。依其大

小列之曰、亞西亞、歐羅巴、北亞美利加、南亞美利加、亞非利加、俄西亞尼嘎、或曰、大五洲各為大陸、俄西亞尼嘎、則包括奧斯達利亞大島、及太平洋若干小島而成、亞西亞、歐羅巴、亞非利加三洲、形勢聯絡、居東半球、西半球大陸、分為南北亞美利加、南亞美利加、北亞美利加



洲 澳



洲 美 南

倫當西歷一千四百九十二年哥倫布始尋得之、故曰新世界、附近南極別有大地、今名之曰南大陸、
 今以六洲之面積、人民之多寡、列表如左、
 於亞歐亞地最大、亞歐羅巴最小、亞非利加三洲之倍、
 岸形少、○抵歐上、洲廣下、岸銳、居北、北、美洲多、次、為、海、所、侵、入、居、南、之、洲、則、否、最、故、晚、

第 二 表

洲名	面積方英里數	民數	每方英里民數
亞西亞	一七〇四〇〇〇〇	八二五九五〇〇〇〇	四九
亞非利加	一一二八〇〇〇〇	一六三九五〇〇〇〇	一三
歐羅巴	三七六〇〇〇〇〇	三五七三八〇〇〇〇	九六
北亞美利加	八七〇〇〇〇〇〇	八八三七〇〇〇〇	一一
南亞美利加	六八五〇〇〇〇〇	三三三四〇〇〇〇	五
俄西亞尼噠	三七〇〇〇〇〇〇	一〇六五〇〇〇〇	三
南大陸	三五六〇〇〇〇〇
共計	五五八九〇〇〇〇〇	一四七九六四〇〇〇〇

環球之水，三倍於陸，偏於南半球，東西皆連貫不斷，分爲五大區，曰太平洋、大西洋、印度洋、北冰洋、南冰洋、五洋面積共約一萬四千五百萬方英里，太平洋介亞西亞、亞美利加之間，印度洋在亞西亞之南，大西洋在歐羅巴、亞非利加與亞美利加之間，南北冰洋分繞二極。

太平洋形略橢圓，蓋占地球三分之一，幾與四洋并積相等，內多海島，大西洋長而窄，面積僅太平洋之半，其內人事最繁，印度洋、東西北皆陸，而北爲印度土股所劈分，南北冰洋大都爲堅冰凝結，人跡罕至。

今以五洋之面積及其灌域之大小列表如左
 五英尺之約一〇英里〇洋水有二種之動法一深則愈冷日近底下水寒與海冰等詳見水文學新編
 二海之底一英里最與平地二等深之〇數
 三海之底一英里最與平地二等深之〇數
 四海之底一英里最與平地二等深之〇數
 五海之底一英里最與平地二等深之〇數



非洲



歐洲

表 三 第


太平洋	面積方英里數	灌域方英里數
大西洋	六五九〇二〇〇〇	七五三三七〇〇
印度洋	三五四六〇〇〇〇	一七八〇四五〇〇
北冰洋	二六六九二〇〇〇	六六九三六〇〇
南冰洋	四七八〇〇〇〇	八六一三〇〇〇
	四四三二〇〇〇〇	二五六五〇〇〇

⑤ 天氣

天氣之異，其原有二，一為距赤道之遠近，如於赤道登山，漸高漸寒，上至三英里，則冰雪不化，名曰冰雪線，此線向南北漸低，至二極與海面平，一為距海面之高，下近海之地，夏不甚暑，冬不甚寒，內地反是，故大洲之天氣變遷，視海島為多，世界最冷之處，在西比利亞貝加爾湖之東北，最熱之處，在紅海兩旁。

④ 同寒暑線 輿地學家，連地面寒暑中數相同之處，成爲一線，命之曰同寒暑線。

③ 四季 以地球自轉之軸斜二十三度半，故地行軌道之間，每年若干時，北極向日，又若干時，南極向日，而四季及晝夜之長短以分，如地軸直立，即無此變異矣，赤道左右，氣候相反，北溫帶爲夏令，南溫帶則爲冬令，春秋仿此，熱帶



地 球 繞 日 成 晝 夜

無冬夏之別、每年分爲二季、曰溼季、雨水甚多、曰燥季、雨水甚少、

③ 風 風有三種、曰常、曰時、曰變、熱帶上有貿易風、赤道之北常爲東北風、其南常爲東南風、最利帆船、是爲常風、濱海之地、有風、夏日自海吹陸、冬日自陸吹海、是爲時風、

溫帶之風、常變不定、是爲變風、

亞拉伯、亞非利加等處沙漠、每多熱風、若遇之、不及避、人馬俱瘡、印度洋、與噶利比海多颶風、南海多颶風、行旅患之、

④ 雨 熱帶日暎、水氣上升者盛、故雨最多、幾於無日不

雨、溫帶雨澤均調、寒帶以雪代雨、印度緬甸、幾尼亞及南

美洲北境、雨水最多、自撒哈拉沙漠直至戈壁一帶、則無

雨、南北美洲亦有無雨之處、大抵愈近海濱、則雨愈多、入

內地、則雨漸少、山地多雨、而高平原少雨、南溫帶大半見

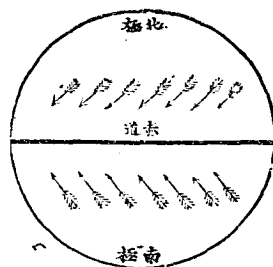
雪、近寒帶則愈多、

⑤ 物產 地球產物夥矣、而原料不出三品、動植鑛是也、因土地氣候而布於萬方、人乃

因之以成各業、有農、有工、有牧、有漁、而商者則所以爲其通者也、

⑥ 鑛產 鐵爲最普、隨處有之、次則爲銅、也紫銅與鉛錫、多出於歐羅巴、亞西亞、銀出於

亞美利加、金出於亞美利加及奧斯達利亞、石鹽與煤、則處處產焉、鑛物取之產最不適者天



貿易風向

最其
廣產亦




植物

植物之種、分布各地、已知者凡二十萬種、熱帶天氣炎暑、產香料喬木、樹葉



熱帶之動物



寒帶之動物

不凋、一望濃綠、多榕、櫻欄、椰子、檳榔、胡椒、咖啡、芭蕉等物、穀有米粟、蔬有薯蕉、其竹、茶、木棉、亦繁茂無匹、惟民性情惰、不知留意種植、

溫帶氣候適宜，產松、柏、杉、檜，堅緻之木，五穀百果咸備，暖處尤以產橄欖、葡萄、橘、柚，著名，中央則桃、櫻、蘋果，為多，稻不能熟，盛植小麥，最北之境，則多粗麥、杉林。寒帶氣候太冷，穀類不生，惟多苔蘚之類，樹矮而少，僅楊、樺、杜、松等而已。至近二極之地，終年冰雪，更無草木。

動物 動物可移居各方，形性亦隨氣候而異，地面動物種類，已知者不下三十二萬種，分計之，則獸二千種，鳥八千種，爬行類一千六百種，魚八千種，蟲豸三十萬種，可云多矣。然博物實驗，猶有未盡，將來所知，必不止此數也。

熱帶之動物，大而猛，紋理可觀，獸有象、犀、獅、虎、駱駝、猿、猴，鳥有鸚鵡、鴛鳥、孔雀、風鳥，蟲則以蟒蛇、毒虺、鱷魚、蜥蜴，為最著，大抵可用者少，而有害者多。

溫帶之動物，多馴而有用，惟狼與熊為兇殘，而所產之地不廣，餘如牛、馬、羊、鹿，皆供人役，海內多魚，可薦庖廚，鳥屬毛羽，雖不華美，而鳴聲可聽，蟲類亦無大而可畏者。寒帶無馬、牛，惟犬與獐鹿，可供驅使，野獸則有白熊、狐、獺數種而已，海產鯨魚、海狗等頗多，居民賴以度日，羽蟲之族亦微。動物與高植物

七 人民

人數 全球人數約十五億，其分派各地之數，已見第二表。亞西亞人最多，居全數之半，歐羅巴有五分之一，亞非利加有七分之一，亞美利加有十四分之一。

世界人數以方里均分之每方英里可得二十

六人歐洲最稠俄西亞尼噶最稀全球人數定

或因民數衆多之國之戶册無實數也如中國或云有四萬萬或云祇三萬萬相去甚矣

◎種族 人類不齊近世學者皆謂其同出一

源其後因所居之地氣候不同漸有改變如居熱地者色多黑溫帶者黃近寒帶者白皆日光所致也各方之民性情亦不相同遂有種族之分分之之法或以頭顱或以毛髮通例多以皮色爲宗參以言語世界人民可分三大類每類又可析爲若干支今列其統系如左

除族支繁多不能備載學者當求之專書

一 高加索種 白又種

色密特族 居亞洲之西利爲猶太亞拉伯哈敘利亞人
 高加索族 居地高加

居西亞亞者 備如印支度波斯是干

色勒特支 之居西勒北斯如英



種 白



種 黃



種 黑



種 櫻



種 紅

一 蒙古利亞種又曰濛種

阿利安族

居歐洲者

義大利支

義居法西與西南如

脫雷哥支

希居利南是如

條頓支

德居英北與西是如

呂士安尼支

居波羅東南的

史拉扶支

羅居新東方是如

中國支

印度支

安南暹羅支

土耳其支

亨嘎利支 居中央歐洲

西比利亞支

拉伯蘭芬蘭支 居北方歐洲

黑色支 澳洲巴布亞等處

櫻色支 居牛西資瑪達士斯東等處

美國支

美希哥支

支利支

亞西亞族

俄西亞尼嘎族

亞美利加族

紅又種曰

三亞非利加種 又曰黑種



- 內革羅族 央居 中
- 邦都土族 中居 南
- 霍屯督族 南居 西
- 阿比西尼族 東居 西

巴達哥尼亞支
西支

古 蒙

高加索種因高嘎色斯山得名，其先祖皆居此山，在亞西亞西境，其人頭顱橢圓，高顴，深目，隆準，毛髮灰色，或為色，居冷地者色白，居溫地者色蒼。




高 加 索 人

蒙古利亞種、人數最多、所至之處最廣、膚黃、髮直而黑、頰高、鼻低、目斜、睛黑而扁、少鬚、其先多居蒙古、故有此名、居北地者、身多侏儒、若如蒙古、比利亞、舊地、則皆高大、俄西亞、尼嘎亞、美利加二族、膚色一櫻一紅、而形狀無大區別、或分二族、稱曰瑪雷族、印第安族云、



人 督 屯 魯



人 土 洲 澳

亞非利加種、或統稱之曰內革羅種、膚色暗黑、額陷、唇突、鼻低而闊、髮多鬚曲、如羊毛、各種人數、查覈不一、今舉最近之數、列表如左、

第四表

高加索種	亞西亞族	五七〇〇〇〇〇〇
蒙古利亞種	俄西亞尼曼族	六二五〇〇〇〇〇
亞非利加種	亞美利加族	三五〇〇〇〇〇〇
		一一五〇〇〇〇〇〇
		二二五〇〇〇〇〇〇

③ 性情 人謂白種腦足性智、故生而有凌駕他族之心、其種次之、黑種為下、然細考

之、所謂下者、亦多傑出之士、美洲黑人、文學方興、異日造就、正未可限、故謂性情因人種而異、不如謂因土地景況而異也、平原之民、氣宇多宏、而失於粗、山谷之民、氣質多偏、而真摯足稱、地不同也、至於國民之性質、因教育而轉移者、尤有明證、論世之士、正宜設法補救、不可委罪於天質也。

④ 言語 言語為思想之表見、社會同則言語同、言語之殊、社會各異之識也、世界言語夥矣、統計之不下四千種、更括之為千餘種、又彙之為八十種、號稱通行、尙可括之為三大類、如左、



印度土人

蠻之民、各自爲謀、卽有協力之事、亦僅小小部分、漁獵之外、惟事仇殺、無經營、無造作、在人類爲最卑下、去禽獸幾希、游牧之民、往往立一部落、奉一酋長、畜牛羊、逐水草而居、寡禮義、絕文學、性質剛猛、以劫掠爲能、半教化之民、居有定所、業多務農、知協力之制、建國立法、技藝亦興、然缺而不全、民俗卑陋、其有教化者、視前稍進、若再加以文學、技藝、德義、則進步更增、卽所謂文明之國也、其社會之組織、已幾純全、政治專視公論、民生財產、安固無慮、教育之法、普及無遺、民智日高、民德日進、安居樂業、永享太平、且更冀進於大同之世焉。

㊦ 國家

○ 界說 國家者、大社會之獨立而有主權者也、人民協力、成一團體、中有主權、能定法律、以保權利、阻損害、若是者謂之國家、其他主要、又有二端、土地人民是也、有土無民、有民無土、皆不得謂之國家、故國家者、合土地人民而言、地有廣窄、民有多寡、而國家之強弱分焉。

○ 國體 世界諸國、其組織不同、故其國體遂異、總之爲二大類、曰獨立、曰附庸、獨立之國、國民自治其事、內外政務、皆由自主、其對他國、雖有大小強弱之別、而所享權利、要皆相同、附庸之國、又分二種、一曰屬國、其人民無建國之力、服於強國、一切重權、皆非己屬、其民所享權利、遜於主國之民、所納賦稅、或反加重、如印度加拿大二曰保護國、其力雖能建設、而不足以獨立、必藉強國之蔭庇、以免於敗亡、故其國權稍損、一切

大政、不能不受強國之節制、若如高麗、安南等國昔年

獨立國有二、一君主國、一民主國、君主之國、有一人統治於上、執全國之主權、又別之

為帝國、王國、自其常者言之、帝國、合數國或屬地而成一大國、權勢甚盛、王國、土地稍

隘、權勢稍次、帝國、王國、下列於

民主之國、不立君統、國民合力自治、執主權者亦為國民、或稱曰共和國、

荒僻之地、本無居民、或有之而草昧未闢、不足立國、某國之民、遷居其間、經營事業、浸

成都邑、其地主權悉歸某國、是謂某國之新疆、或曰殖民地、

政體、政體者、執主權之政治組織也、因國體而異、主權在君者、曰君主政體、主權

在民者、曰民主政體、

君主政體有二、曰專制政體、君主一人、獨裁萬幾、威權無限、刑賞由己、今俄國等是也、

曰立憲政體、或曰君主君雖世及、常居高位、而其發政施令、必不能逾已定之憲法、刑戮

不及無辜、稅斂不由私利、今文明之國皆然、

民主政體、或曰共和公舉總統、本憲法而行主權、大事進退、聽命於議院、總統之位、以時更

易、今美法等國是也、如是政體、或因國主之鈐束、或君主之苛虐、國民羣起抗拒、脫其

羈勒、無可奉戴、遂不得已而為之、

◎ 宗教 蒙昧之世、民智未啓、驚天然之美麗、痛生死之無常、不知由來、乃悉舉智識範

圍之外、一切歸之於神、而奉祀之、崇拜之、此宗教所由起也、其是非得失、別有專書、茲姑舉其疆域廣大者、條列之、

凡宗教之敬奉一神者、如基督教回教等、曰一神教、敬奉多神者、如印度婆羅門教等、曰多神教、虛談玄理、不奉一神者、如釋教之本相、曰無神教、任舉一物、皆可崇拜者、如番人之拜



耶 穌 基 督



謨 罕 默 德

樹拜蟲、曰敬物教、

佛教始於印度、創自釋迦牟尼、盛行於亞西亞東部、以虛無寂滅為旨、婆羅門教始於印度、以伯拉馬為大主宰、人類階級至嚴、其教祇行於印度、回教始於亞拉伯、創自謨罕默德、尊

上帝而崇教首、其傳教也、專以兵力、今行於亞西亞西部、亞非利加北部、歐羅巴之東亦有之、猶太教始於古猶太國、奉上帝、重儀文、今散處各國之猶太人信之、基督教亦始於猶太

今盛行於歐美諸國、
浸及全球、分三大派、

一羅馬教、或曰加特力教、又曰特

天主教、有教王、尚禮儀、

二曰希利尼教、與羅

馬教同、而奉俄帝為

教首、三曰耶穌教、亦

曰復原教、為羅馬教

之改良、支派不一、而

大旨皆同、

野蠻之民、榛榛狉狉、

所信之教、荒誕無稽、

儀文鄙陋、易地而異、總稱之曰蠻教、

各教人數、難以覈實、其故與戶口同、今舉其略數、列表如左、



釋 迦 牟 尼

第 五 表

佛 教	婆 羅 門 教	耶 穌 教	羅 馬 教	希 利 尼 教	猶 太 教	回 教	蠻 教
五〇〇〇〇〇〇〇〇〇	二〇〇〇〇〇〇〇〇〇	二〇〇〇〇〇〇〇〇〇	一九五〇〇〇〇〇〇	一〇五〇〇〇〇〇〇〇	八〇〇〇〇〇〇〇〇	一八〇〇〇〇〇〇〇〇	一一二〇〇〇〇〇〇〇
人	人	人	人	人	人	人	人




瀛寰全志

第二編

亞西亞

大哉亞西亞、面積占全陸三分之一、人口居全世界一半有奇、以地勢論、則其在陸土者、有全世界第一高山、第一高原、第一平原、第一湖水、第一流域、第一低地、其在陸土以外、有全世界第一水面、第一深淵、以地氣論、則包羅寒帶溫帶熱帶、以人類論、則有黃人白人瑪雷人之各種、世界三大言語系統、皆由茲起焉、以生物論、則如象、如虎、如獅、如犀、物類之最龐大而猛烈者、皆於此生焉、語其歷史、則距今二十五萬年前、世界最初之人類、實發育於其大陸中部、爾來絕代之偉人、相接出現於此土、全世界所有之宗教、無一非此土之產物也、號稱世界最古之國、無一非此土之肇建也、而泰西一切文學哲學、美術巧藝、無一非此土之子孫也、大哉亞西亞、大哉亞西亞、



瀛寰全志第二編目錄

一 總論

總論

東三省

一 二 三

盛京 吉林 黑龍江

黃河流域

一 二 三 四 五 六 七

山東 山西 河南 陝西 甘肅 新疆

行省

揚子江流域

一 二 三 四 五 六 七 八

江蘇 安徽 浙江 湖北 湖南 四川 貴州

二 大清

六 五 四 三

高麗 日本 附 亞洲俄屬地 亞洲土耳其

琉球 羣島

一 西比利亞
二 中亞西亞
三 高麗西亞

四附錄外國屬地租地

三

外藩

一 蒙古
二 青海
三 西藏

四 珠江流域

一 福建
二 廣東
三 廣西
四 雲南

一 二 三 四 五 六

一 香港
二 澳門
三 膠州灣
四 威海衛
五 旅順大連灣
六 廣州灣

七 亞拉伯

八 波斯

九 阿非干

十 備魯支

十一 印度

十二 印度支那

附

尼泡勒

布炭


西倫

一 緬甸

二 暹羅

三 法屬印度支那

四 麻喇甲土股



一 亞西亞總論

●位置

亞西亞在東半球內、據舊世界之東北、大地橫亘北半球、爲六大洲巨擘、地經三道、居民稠密、物產悉備、爲自古人事最繁之地、亞西亞三字爲希臘語其來已久、意亦指海或曰東方或曰日出處

●疆域

北沿北冰洋、東枕北太平洋、南接印度洋、西南以紅海與亞非利加分界、西以地中海、黑海、烏拉山與歐羅巴分界、極南抵北緯一度十分、極北抵北緯七十八度十二分、極西抵東經二十六度三分、極東抵西經一百六十九度、南北最長五千三百英里、東西最寬七千英里、面積一千六百九十五萬六千方英里、占地球全陸三分之一、大於歐洲者幾五倍、澳洲五倍、非洲一倍半、以較南北美洲、亦多一千二百萬方英里、

亞西亞西南與亞非利加、有緞斯即蘇彝士土腰相連、東北與亞美利加僅隔、比令海腰、其廣不逾四十英里、全洲之形、略近正方、惟東南二方、地多斗出、

●地勢

地面 亞西亞多帶山大江高原、其中中央高地、實世界最高處也、北段爲大平原、直斜至北冰洋、南段多土股、江河分流、本洲兼有全世界最高最低之陸地、

○山

希瑪拉山爲世界最高之山、橫障本洲之南、爲中央高地南界、最高之峰不下五英里半、阿爾泰山、金山即爲中央高原北界、其尾東分內外興安嶺、兩界之間、山帶自西至東、橫亘全洲、其在各國之名各異、在土耳其者曰達魯斯、在波斯者曰哀耳勃士、

在阿弗干者曰印度古施、在嘎施滅北境者曰嘎拉哥倫、在西藏北境者曰崑崙、其實皆一脈也、天山亙於崑崙阿爾泰間、洲西有高嘎色斯山、界嘎斯下海、黑海之間、烏拉山雖不甚高、然南北縱蔽、為歐亞二洲分界、

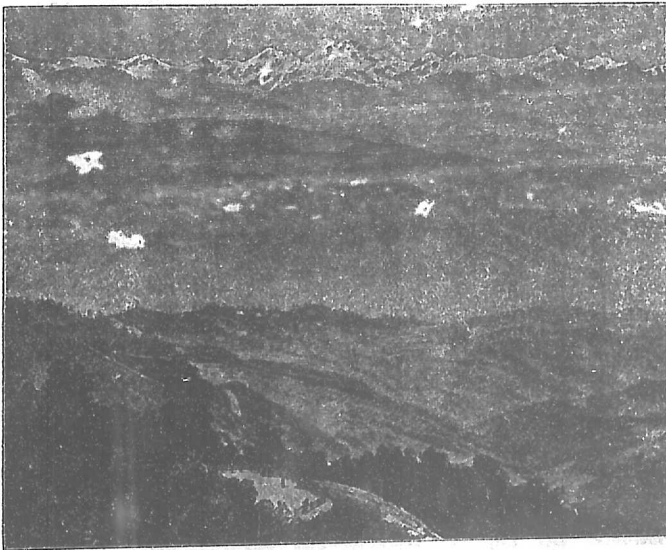
亞西亞洲之山、多東西橫列、

③ 原 中央高原、高距海面約三英里、

計一萬三千英尺 南向印度為陡壁、餘三面迤

邐而下、皆以高山為限、其最高者為西藏、在希瑪拉山西北、遙接西域波米耳地、人皆稱曰世界之脊、高與歐羅巴之山之最峻者埒、山水幽邃、不易探覓、有數大江、發源於其麓、以灌東南、中央高原之東北、有蒙古高原、西南界崑崙山、東界興安嶺、西北界阿爾泰山、距海面自二千尺至五千尺、中央皆戈壁沙漠、

或曰惟四圍有可耕之地、 惟四圍有可耕之地、東北兩面、有大河分



山 拉 瑪 希

流、中央高原之西、有阿弗干高原、距海面一英里、波斯高原、距海面三分英里之一、若亞拉伯小亞西亞、雖有高原、然較低矣、低原依高地所限、共有四處、一爲西比利亞、曠地、居中央高原之北、直抵北冰洋、西以烏拉山爲界、北多荒隲、卽距海三千里者、高亦祇百七十尺、二爲滿洲平原、在蒙古高原之東、南向東海、三爲中國平原、占地甚廣、土脈腴美、四爲印度平原、卽中央高原之麓、地居熱道、本洲之西近嘎斯卞海一帶、地形最卑下、

④

海岸 亞西亞洲三面臨海、海岸長三萬五千英里、然以幅員較之、尙居六洲之次、以每五百方英里、祇有一英里海岸也、其故山北冰洋屈伸甚少、岸爲直線、惟極西境嘎拉士股、擁俄比海股突出、稍東有雷那海股、極東有比令士股、衝向亞美利加、共夾比令海腰、迤南爲太平洋海岸、始多出入、安阿疊海內凹、而干德嘎士股突出、東南直接古利勒羣島、與大陸共擁俄賀資革海、迤南大陸與庫頁夾庫頁海岔、尾接日本海、高麗土股突出、東南與中國對峙、其中則黃海、或曰東海也、中間有遼東土股、自北而出、山東土股、自南而出、以夾直隸海股、海曰黃海以南、爲中國海岸、汭港較多、然無大出入、惟杭州海灣尙可稱數、過臺灣海岔而爲南海、或曰支那海、麻喇甲土股、南突、形如鶴頸、曲入者爲東京暹羅二海灣、麻喇甲與蘇門答臘之間、爲麻喇甲海腰、自此西出、則印度洋也、印度土股、南衝、分爲二、東有孟加拉海灣、迤東小灣曰瑪達班、西有

亞拉伯海、北注波斯亞拉伯之間者、曰波斯海股、中東以賀木斯海腰、流於亞拉伯之南者、曰阿典海股、過巴備滿德海腰、意即深門、因舟多、故名而北、為紅海、北通亞斯河而入地中海、東折為瑪摩拉小海、再東連黑海、而亞西亞海岸盡矣、

高麗與日本之間、曰高麗海腰、印度與西倫之間、曰瑪那耳海腰、亞拉伯之東有小海股、曰歐曼、

⑤ 島 東有庫頁日本羣島、中國東南有臺灣瓊州、印度之南有西倫、地中海內有居比路、皆大島也、北冰洋中有新西比利亞、于午德嘎與亞美利加之間、有阿魯申、日本北有古利勒孟加拉灣、內有安達曼、尼哥巴、皆羣島也、印度西南有拉嘎代、弗與瑪勒代、弗二羣島、為低窪珊瑚島、小亞西亞西、亦有小島、以無關係、不著其名、

⑥ 土角 亞西亞最北之角、在西比利亞者、曰色斐羅、北亦曰東最東之角、在比令海腰者、曰東角、極南之角、在麻喇甲土股者、曰羅瑪尼亞、極西之角、在小亞西亞者、曰倍排、革摩林角、在印度南境、羅巴德嘎角、在干午德嘎南境、干巴底亞角、在暹羅南境、尼革雷司角、在緬甸南境、拉撒勒哈角、與伊梭勒角、在亞拉伯東南境、

⑦ 江河 亞西亞中央極高、故四面俱迤斜、北有俄比河、雷那河、流入北冰洋、耳第施河、流入俄比河、安嘎拉河、流入延伊色河、諸河皆緩流、經平原、隰深林密、皆不利舟楫、惟見一二漁艇、飄流其上而已、東有黑龍江、揚子江、黃河、流入太平洋、揚子江、黃河、俱

發源於中央高原，曲折入海，前者利於轉運，後者常爲災害，南有瀾滄江，流入南海，伊拉瓦第江，雅魯藏布江，恆河，俱發源於希瑪拉山，流入孟加拉灣，印度斯河，亦源於希瑪拉山，流入亞拉伯海，弗拉德河，第革利斯河，源於土耳其之阿米尼亞山，流入波斯海股。

內地江河不注大洋者，西域有西混河，阿木河，俱流入阿拉海，塔里木河，流入羅布泊，亞西亞最長之河，曰揚子江，計長三千三百英里，然灌注所及，猶不及俄比河之廣，以亞西亞與亞美利加相較，則亞西亞地幅員雖廣，而江河之長，猶居第二，蓋其中央地高，江河三面分流，故其流短，亞美利加高地偏居一面，故江河之流長。

⑧ 湖：西方曠斯下海，爲世界最大鹹湖，迤東有阿拉海，亦鹹湖也，西比利亞之南貝加爾湖，爲本洲最大淡水湖，面祇阿拉海之半，次爲西域之巴爾噶什湖，其南有衣什噶爾湖，波斯境內有烏羅米亞湖，土耳其境內有凡湖，死海，低於海面一千三百英尺爲最低之湖，德士各勒湖，在小亞西亞，中國新疆有羅布泊，西藏有騰噶里湖，青海有青海，本部有洞庭湖，鄱陽湖，太湖，滇池，皆巨津也。

④ 地質：亞西亞地質，考察最少，未能統論，姑舉其有明證者言之，印度北方及西比利亞大半爲新成之地，因其土石所蘊大獸之跡，皆屬第二層之物，緬甸迤西，越印度，波斯以至小亞西亞，俱多灰石，或高至山巔一萬六千英尺，可見此片大陸在第二層時，尙皆浸水。

底矣、噶斯下與阿拉海、古皆通連大洋、而西亞西亞一帶、蓋亦巨海也、

希瑪拉山以北、石多屬第九段、故似在上古時、此山一帶、即為海濱之界、西比利亞北半段、土石多古跡而缺中跡、或以為古跡之時、其地尚為大洋、後乃升為陸地、迨新跡之初、又淪為淺水、故多近時水淤之痕、中國與蒙古地多產煤、亦足證其地之屢經非常改變矣、

亞西亞內地、其火山今皆熄滅、而其東部則有火山帶、北始於干乍德、沿古利勒日本臺灣斐利賓、而西折入東印度羣島內、過加拉巴蘇門答臘、至緬甸之西南境而止、亦一奇也、

大亞
山四
三共
三有

㊦ 天氣

㊦

本洲南部、逼近赤道、炎熱異常、中部溫帶、寒暑適中、北部入寒帶界內、則寒甚、此氣候之大略也、然以疆地廣大之故、即溫帶之內、寒暑亦甚懸隔、中央尤甚、故地球上最熱之界、俱在本洲、極北濱冰洋之處、大率寒威凜烈、人不能居、每歲寒暑表之中數、有至法倫表二度者、西比利亞境內諸大江、一歲之內、九月結冰、舟不通行、南境濱印度洋之處、炎威如炙、民不堪衣、印度之拉賀、常年寒暑表中數為九十三度、氣候溫和、獨推東洋之濱、人民易於發達、然以被大陸寒暑二極之餘波、故較之他處溫帶、寒暑尚強、惟海內島國、氣候較美、

㊦

風 本洲沿海有一種奇異之風、可名曰氣候風、西語每半年一至、其方向相反、在夏季為南與西南、在冬季為北與東北、推其故、則中央之處、夏季空氣受熱、漲而上升、

四旁空氣速來補之，故成南風。因地自轉，故成西南風。地理學詳見迨至寒季，中央地方已冷，空氣下沉，而流布四方，方向與前正反，其大率如是，而各處情形不同，故風之方向亦不一致，非詳細考核，不能測其定例也。不在此地之例

印度洋孟加拉灣與南海間，每年夏秋之際，必有大旋風。即颶風勢甚猛烈，在印度洋，則其方向自西北向東南，在南海，多起於臺灣附近，其向自東北至西南。

③ 雨數 本洲南部多雨，迤北漸少，中央又有無雨之地，雨最多者在恆河之北，每年有六百英寸，最多之月，曾至一百五十英寸，為世界之冠。希瑪拉山以北，雨數大減，自亞拉伯而東，過中部，抵戈壁，廣幾二千四百英里，為無雨帶，終年無雨，土壤乾坼，地皆不毛，全洲惟濱太平洋一帶，雨暘時若，生物暢茂。

④ 物產 小亞西亞波斯阿弗干一帶，春冬多雨，餘地夏季多雨，赤道下羣島，冬令多雨。

⑤ 鑛物 本洲自熱帶以連寒帶，陸地廣衍，故物產富備，可稱為世界物產之總集場。數千年來，居民開鑛之工，未嘗稍間，惟法拙而器粗，且其國家往往禁止開取，故進步甚少。日本與中國北部產煤，烏拉阿爾泰二山，及中國日本波斯境，俱產金銀。則產於印度西比利亞，昔新舊金山未經發現之前，舉世所用貴金，幾獨賴亞西亞之供給，則其數之多可知已。中國產水銀、麻喇甲、出錫、鉛、銅、鐵、石鹽等，隨處皆有。印度緬甸產五色寶石，近世著名大金鋼石，皆出自印度，珠出西倫及波斯海股，久採不盡。


㊦

植物

亞西亞之植物夥矣，細如千仞德嚙之石苔，巨如亞拉伯之棗樹，其間大小



牛 犛



物 動 之 度 印

草木種數以千萬計，凡博物家之所知者，無不悉具，北方林木，多樺、柳、松、柏、
松 柏 七 十 至 北 亞

正而南方多竹、柚、巴拉瑪樹、中央各樹悉備、

穀類有米、特為本洲麥、粗麥、菽、粟、果品有無花果、檸檬、葡萄等、以地中海濱為最盛、蔬有芋、其產植之廣、不啻歐洲之荷蘭薯也、藥料有鴉片、樟腦、乳香、沒藥、荳蔻、丁香等、服食之類、有桑、棉、麻、苧、靛、青、茶、咖啡、甘蔗、木料之佳者、為烏木、紅木、

○ 動物 獸之特出者、有虎、豹、犀牛、獅、象、馴畜之類、牛、馬、駝、驢、山羊、皆首出於本洲、而印度之象、馴如家畜、餘如西藏之犛、犛、印度之水牛、西比利亞之獐、鹿、皆甚著名、北方尤多貴皮之獸、猴類亦多、大小不一、鳥類、南方多奇麗、北方多有、水族充物江海、居北部者、多脂而皮貴、南方有能飛及陸居者、蟲豸之屬、南方多毒蛇、蠶則暖處皆可育之、

七 人民

○ 人數 全洲共八億五千萬、踰世界總數之半、內有六億二千三百萬居中國、印度、

洲、四倍於非洲、六倍於美洲、固因其幅員之廣、然人口亦稠、每方英里、約得四十九人、略遜歐羅巴而已、其人口疏密、各地不均、波米耳高原、北冰洋沿岸、及蒙古中央沙漠、殆鮮人跡、西比利亞、西藏、波斯、亞拉伯、大半游牧之民、逐水草而居、遷徙無定、恆河揚子江、黃河之域、實為最稠密之處矣、

○ 種族 凡分四大支、一曰蒙古利亞支、居中國、日本及中部北部、數凡二億二十四萬人、蔓延全洲之地、五分之四、膚黃、目斜、髮剛而黔、少鬚髭、身材適中、即在上古、文明

已啓，次日瑪雷支，其數不多，居麻喇甲及附近海島，皮膚棧色，貌如黃種，而文教不興，三曰印度支，爲高加索之分派，數凡二億八千萬人，居印度及土耳其，膚色赭，性溫和，古有偉人，四曰亞拉伯支，亦屬高加索種之色，蜜特支，數凡五百萬人，體偉，性勇，崇奉回教。

③ 性情 度 南部居民，勤儉堅忍，自古卽已發達，而至今殊少進步，所研究者，專重文學，而於格致物理之學，甚乏思想，其人率心身萎靡，無活潑氣象，人皆守古，恆稱先代而薄今世，中國印度，上古已文化大啓，而數千年來，國勢殊無進步，中部人民，勇而好鬪，雖有偉業，徒以不能持久，故遂一蹶不振，北部居民，性多怠惰，則天時地勢有以致之也。

④ 習俗 民性泥古，衣食服用，多有仍數千年前之舊者，衣多寬博，以氣候溫暖故也，食多蔬穀，雜以魚介禽獸，中國印度之民，以米爲食物大宗，宮室多用磚石建造，層樓傑閣，不數數觀，人民往來，多禮貌，好儀文，而爾虞我詐，視爲常事，習俗重男輕女，西方回部，更幽閉婦女，不令出外，於文明進步，阻礙甚矣，中國及波斯印度，皆數千年開化之國，宗教禮法，工藝技術，無不具備，然自今觀之，朽腐已甚，不可不亟謀更張也。

⑤ 國政



政治區畫

本洲土地廣博，分國亦多，凡十六大區，列表於左，

其餘英法

以如香港不列等

國名	都會	面積 <small>里英方</small>	人 民	<small>里英方</small> 每方數
一 大清帝國	順天	四二一八四〇一	四〇二六八〇〇〇〇	九五〇
二 日本帝國	東京	一四七六五五	四一三八〇〇〇〇	二八〇〇
三 高麗王國	漢城	八二〇〇〇	一〇〇〇〇〇〇〇	一二一九
四 暹羅王國	邦革革	二〇〇〇〇	五〇〇〇〇〇〇	二五〇
五 波斯王國	德蘭	六二八〇〇〇	九〇〇〇〇〇〇	一四三
六 安南	順化	二五三〇〇〇	二一三三四〇〇〇	八四三
七 英屬印度	噶勒革達	一五六〇一六〇	二八七二二三三四三一	一八四〇
八 英屬緬甸	耶棍	二九八〇〇〇	四五〇〇〇〇〇	一五一
九 阿弗干	噶布勒	一三〇〇〇〇	五〇〇〇〇〇〇	三八
十 備魯支	革拉德	九六七〇〇〇(?)	五〇〇〇〇〇〇	五〇
十一 亞拉伯	美嘎	六八二〇〇〇	二一六〇八〇〇〇	三一〇
十二 亞洲土耳其	士每拿	六七五四七七八	一九二三四六七八	三〇
十三 西比利亞高嘎西亞	耳古資	一一四〇〇〇	三二〇〇〇〇〇	二八〇
十四 西域 <small>亞即俄屬中 西亞</small>	達施干	七〇八〇〇	二七〇〇〇〇〇(?)	三八〇
十五 尼泡勒布炭	三五五〇〇	六一五五二七	一七九
十六 麻喇甲	星嘎波			

◎政體 中央大陸多廣漠、民業游牧、轉徙無常、故不能合成一統之國、亦不能建立完全之政府、大抵酋長可汗、分轄部落、中有數區、竟不能辨其為何國體、何政體、如亞拉伯、阿弗干、備魯支、麻喇甲、蒙古等處是也、南部諸國、地腴產豐、氣候和暖、衣食易給、故其民多怠惰之性、少合羣之心、而國運進步甚微、日本為本洲獨一立憲之國、餘國皆君權無限、其次者不能自立、雖地廣民衆、而為列強所并、或稱屬國、或稱保護國矣、今就各國政體及列強之勢力範圍、列為左表、

亞拉伯、備魯支、麻喇甲、蒙古、阿弗干、香港、阿典、印度、緬甸、海峽殖民地、西比利亞、高曠西亞、西域、安南、印度支、亞拉伯沿岸、印度、澳門、亞拉伯、備魯支、印度內地


獨立國	大清	日本	高麗	暹羅	波斯
英屬	印度	緬甸	海峽殖民地	阿弗干	香港
法屬	安南	印度支		阿典	
俄屬	西比利亞	高曠西亞	西域		
土屬	亞洲土耳其	亞拉伯沿岸			
葡屬	印度	澳門			
酋長所轄	亞拉伯	備魯支	印度內地		

夫亞西亞地占世界三分之一、而自立之國祇五、餘皆歐洲所轄也、即此五國、大半亦貧弱莫振、為列強所魚肉、是亞西亞大洲、直不啻歐洲之隸屬、其不為世所重也、宜矣、得天獨厚、開化獨早、而今反厭厭無生氣、伊誰之責耶、為之民者、當知所以興起矣、


交通

今者五洲交通，萬里之遠，不啻比鄰，其道有四，曰鐵路，曰汽船，曰電線，曰郵

政，合歐美二洲而比之，則本洲交通之事，尚在發軔之始耳。



西比利亞鐵路



太平洋汽船

鐵路之大者，有俄屬西比利亞鐵路，自俄京散備德伯，直達海參崴，分支為滿洲鐵路，徑達牛莊旅順，皆已告成，於世界大勢，頗有關係，近英人擬築鐵路，橫互南部，通波斯印度，而抵中國之南省，以為抵制之計，恐告成之日，亦距今不遠也，其餘已設之路，日本六千五百里，印度五萬里，土耳其千餘里，我中國已成之鐵道約六千餘里。

凡古斐，或自香港至澳洲，或自上海經本洲之南，通紅海而達於英法，或繞非洲之南，或自橫濱至美國之散凡西斯哥，或

角而達於英其餘內外江海之路更不勝計

電線之要者一自俄都散備德伯達海參崴分支而南達中國之北京一自土耳其京都根斯旦第挪伯經印度之孟買至香港一自新架坡至澳洲一自俄德撒經高嘎西亞波斯至孟買而長崎至海參崴上海至長崎亦皆有海線日本中國印度內地無不徧設電線以通消息

沿海各國多設郵政局中部亦有古來所循之驛路惟險阻多而跋涉艱耳

九 宗教

今世宗教其大宗者皆源於亞西亞如儒教則興於我國猶太教基督教則興於猶太回教則興於亞拉伯婆羅門教佛教則興於印度是也

婆羅門教行於印度大平原教徒不下三億

所奉之神無數而以生神保護神死神三者為最尊崇祀最盛

佛教行於中國日本安南暹羅緬甸及本洲中部各處其儀文不同而大旨則一佛教本始於印度後因受迫奉教者今幾絕迹矣

回教初起勢力極猛自亞拉伯而東而西宣布甚廣今本洲西南各國及西域印度信奉者



回教人之祈禱

尤衆、中國西部奉回教者亦多、猶太教今已式微、信奉者皆散居土耳其西比利亞各處、數僅三十萬、

基督教發源本洲、而獨盛於歐羅巴、本洲則惟西比利亞土耳其、有信奉者數百萬人、近數十年來、西方諸國遣人至本洲傳播、蓋其足跡所至頗廣矣、

至於中國之道教、日本之神道教、波斯之火教、皆居次位、印度西倫西比利亞土人多拜鬼、我中國人多祀祖、亦人鬼也、

二 大清帝國

一 總論

● **位置** 中國 入國朝、號大清、外人稱曰支那帝國、居亞西亞東南、爲本洲第一大國、土地廣大、人民稠密、在全球中、以民數計、位列第一、以幅員計、位列第三、

● **疆域** ① 全國疆域 東枕高麗及東海、南海、遙對日本九州、北接俄屬西比利亞、

西達西域及阿非干南界、印度暹羅安南等國、南北長五千四百里、緯度約三十五度、東西廣八千八百里、經度約六十一度、北抵北緯五十三度二十五分、南抵北緯十八度三十分、東抵東經一百三十五度、西抵東經七十四度、中央緯度爲北緯三十度、中央經度爲東經一百十度、崇山峻嶺、巨川大原、沙漠湖澤、無不畢備、惟火山絕少、面積

共四百二十一萬八千四百一方英里，合四千二百七十八萬方華里，大於歐羅巴全洲，在亞西亞亦當全球三分之一，分本部外藩，本部十八行省，東三省爲大清發祥之地，暨新設之新疆，凡二十二行省，外藩曰蒙古，曰西藏，曰青海，凡三部。

● 本部疆域 十八省爲中國內部，政府法令之權，獨重於此，國人自稱中華，或曰華夏，全國精華所聚，地土腴沃，物產豐富，東濱東海、南海，南毗安南，西連西藏、青海、新疆，北與蒙古以長城爲界，東出關爲滿洲，北抵北緯四十一度，西抵東經九十八度，長約四千四百里，廣約四千六百里，面積一百三十三萬六千八百四十一方英里，合一千三百餘萬方華里，得全國三分之一而強。

● 地勢

○ 西方爲亞洲中央高地，故西藏在萬山中，幾踞半空，江河多發源於此，北方新疆毗連蒙古爲第二高原，中有大沙漠，廣數千里，動植物皆罕見，東北滿洲多山嶺，林箐叢密，禽獸繁殖，東南各省，向海濱低降，南北二嶺界之，爲北中南三區，各有巨川，流灌其境，近川皆淤土，故尤肥沃。

北區爲黃河所灌之域，地土頗腴，前代多建都此區，國朝亦然，故爲歷史中最要之地。

中區爲揚子江所灌之域，地土最肥，居民最密，所謂中原是也，財富所聚，自古多爲英雄爭戰之地。

南區爲珠江所灌之域、南濱南海、地土亦腴美、通外國最早、惟西境山林深密、居民未知外事、猶有古風。

○ 山 通國山脈分爲四道、西南爲希瑪拉山、西北爲天山、阿爾泰山、中間爲崑崙山、其源皆出自波米耳高原。

希瑪拉阿爾泰山二山、在本國邊界、與印度西比利亞共之、天山起於伊犁西境、東抵蒙古沙漠而止、橫互伊犁之間。

崑崙山東支、南北穿入四川雲南二省、曰雪山、曰怒山、爲流入安南暹羅諸江及揚子江北來支河之分界、又一支、入甘肅南界、曰秦嶺、東過陝西、入河南而伏、是支之北、有渭河洛河、流入黃河、其南有嘉陵江、漢水、流入揚子江、而以此山爲之中脊、四川北界有北嶺、至東經一百二度、入本部、東南至一百十三度、入湖北而隱、南方有南嶺、其峯有入永雪界者、起於雲南、入廣西南境、東分爲多支、正東入廣東全境、更東北行、入福建浙江西湖南、分支無數、抵安徽南境揚子江邊而止、所佔地面、不下三十萬方英里、其他甘肅之祁連山、山西之興嵐山、山東之泰山、直隸北界之葛札爾山、或曰陰山、皆足稱焉。

五嶽之華山、嵩山、皆秦嶺之一部、衡山爲南嶺之一部、惟恆山獨居山西之北、爲興嵐山之一支、古昔中原地狹、故遂推爲主山、實則中國最高之山、皆在西部。

③ 海岸 東南六省沿海，略成半圓形，海岸線長約七千五百里，北有遼東山東二土股，伸入東海，環抱直隸海股，迤南沿海數千里，多小海灣，福建與臺灣遙對，過臺灣，俗稱海南，則夾護東京海股。

④ 島 臺灣澎湖割歸日本後，大島僅存瓊州，徑五百七十里，地多山管，未能墾闢，沿東海南島一帶，島嶼星羅棋布，隨在皆有，揚子江口有崇明島，爲一縣治，其東南有舟山羣島，英人屢窺之，亦形勢要地也。

⑤ 江河 全部多江河，東南兩面尤甚，千支萬派，最利水運，其最大者有二，北曰黃河，源於青海之星宿海，初爲二支，併而東北流，經甘肅省，出長城，北抵陰山下，繞河套，至歸化城，折而東南，入長城，爲山西陝西二省分界，南抵潼關，兩岸絕壁，高聳如削，河流其中，折而東，至河南府，迤東爲大平原，黃河至此，二千五百年間，道已九改，舊道直東行，經江蘇之淮安徐州入海，咸豐二年，北隄崩裂，河水東北流，入山東界，奪大清河，過海昌濟南入海，口有淺灘，中有沙渚，不利行舟，而河水含泥，淤塞河身，每若干時，必衝決改道，外人稱曰中國之憂，非過語也，南曰揚子江，發源西藏，西流九千五百里入海，江口在北緯三十一度，江經各省，其名不一，在西藏稱木魯烏蘇，以下至四川敘州，曰金沙江，既至敘州，與岷江合，乃稱大江，或曰長江，岷江源出四川松潘衛邊外西番之岷山羊膊嶺，共二源，東流二百里，併而南流，入邊境之黃勝關，屈曲至敘州宜賓縣治。

西北境之朝陽崖與金沙鴉礮二江合流經重慶夔州東北流入湖北南過洞庭湖水勢益盛東北至漢口受西北來之漢水東南流接鄱陽湖東北貫安徽省至江蘇之江甯距海六百里始有潮汛江流益廣奔赴東海凡所灌注之地不下五千五百萬方里輪舟可上溯宜昌計程二千八百里小輪舟可行四千里西抵敘州兩岸城市至爲繁富與黃河沿岸景象大異宜昌以上多灘礁惟民舟可行然常有失事者

揚子江外其最有用者曰運河始於隋成於元以運糧可避海運之險近甫停罷起浙江之杭州向北傍太湖至蘇州西北至鎮江穿揚子江北過淮安交黃河故道入山東省匯微山獨山二湖穿新黃河至臨清衛河入焉折而東北過德州入直隸境至天津與北河會直抵通州儲糧之倉在焉河水深淺不一計其中數約得九尺寬約由九丈至六十丈

漢水亦巨川也發源於北嶺之陰陝西甯羌州之北東流至湖北鄖陽折而南抵漢陽入大江江口甚窄其上則漸廣與尋常江河相反夏日水漲自宜昌至漢口一帶高出河岸非築隄捍之則附近俱爲澤國隄距河岸五十尺或百尺隄內之地歲淹於水淤土日厚足以衛隄夏時可行中等汽船至老河口冬日則否

南部之河首稱西江發源於雲南之霑益州源分二派至彌勒而合達桂平與柳江會南行而合鬱江至潯州北合桂江東過梧州入廣東東南流入南海其口近澳門自潯

州而下，則名西江，大舟溯流而上，可至肇慶，淺水輪舟，可再行二百餘里，而至梧州，再上有灘，民舟亦不易行。

北河爲入京師通道，源出京師迤北之西山，過通州至天津，與運河合，抵大沽，入直隸海股，小輪可上至天津，冬日河凍，不便行駛。

其他大水，有黑龍江，發源於蒙古喀爾喀界松花江，發源於長白山支峰，烏蘇里江，嫩江，皆其支流也。黑龍江入日本海，遼河、灤河，皆入直隸海股，浙江有錢塘江，源出安徽徽州，福建有閩江，其源有三，皆在其西北境，以上二水，皆入東海，西藏有雅魯藏布江，西南流合恆河，入印度，孟加拉海，新疆有伊犁河，塔里木河，和闐河，青海有柴達木河，蒙古有札布噶布河，額赫河，鄂爾坤河，土拉河，噶魯倫河，皆入內地諸湖泊，不與海通。

⑥ 湖 本部中區多湖，最大者爲湖南之洞庭，長一百八十里，廣約九十里，古稱九江，以所入之水數名之也，今人指其分部而名之，曰青草，曰紅沙，曰安南，曰黃驛，曰大同，實皆一水耳，春冬兩季，湖水甚淺，湘沅諸江間，皆現島嶼，夏日江水盛漲，則一望瀾漫，天水相接，江西有鄱陽湖，廣四五十里，至百里，長三百里，水亦時有深淺，然不如洞庭之相去懸絕，太湖傍江蘇之蘇州，古稱震澤，風景極佳，周四百五十里，中多小島，其大者曰東西洞庭山，爲消夏勝地，湖居江浙二省間，四周之地，分屬十三縣境，洪澤湖，介江蘇安徽二省間，多魚蒲之利，雲南有滇池，長百二十里，廣三四十里，通金沙江，大理


府東有洱海，長百三十里，廣三四十里，亦大湖也。

⑦ 黃土 北省有黃土，爲中國地勢最奇之事。直隸、山西

及陝西、河南、北境，徧地皆是。面積約二百五十萬方里，掘地至一千尺，猶未盡之。性易直裂，凡江河流過，則削成陡壁，地有高至五百尺者。迨其下爲河水刷去，則上面之土，卽直裂坍入水中，隨流而下，淤爲下流之平地，且能令直隸海股及東海，由此淤淺。土壁多穴，人可居宿，且其性極腴，不勞培壅，卽可栽植。其高至七八千尺上者，腴亦如之。中國上古首先發達之區，卽在此域，未始非因其利也。

④ 天氣 除南方狹帶形在熱帶外，餘皆在溫帶下。故寒暑

均正，春秋佳日，和暖宜人。北部冬令嚴寒，至十一月，北河直隸海股，俱凝堅冰，必至次年二三月始解。夏日有風，挾黃沙而來，瀾漫天際，中部寒暑得中，夏日熱度，升至九十餘度。黃梅時節多雨，其前後寒暑之差殊甚，多多西北風，夏多東南風，南部四月至十月久熱，且有信風，含水氣多雨，是爲溼季，最不宜人。過此則爲燥季，氣候中和，夏秋之際，時有大旋風，自東北來，經行



土

黃

海濱舟行者遇之咸有戒心、

⑤ 物產

中國土地肥沃、氣候溫和、故自古以農產著、財源之富、亦由於此、近年鑛產亦漸發現、惜采掘多由外人、未免自失利權、

○ 鑛產

金、銀、銅、鉛、錫、水銀、悉備、而煤、鐵尤富、直隸、山東

山西、福建、四川、湖南、雲南等省、產煤最多、說者謂中國煤鑛面積、統計不下十九萬方英里、可謂世界第一、產煤之國、已採者、以直隸之開平、江西之萍鄉、為最、鐵鑛各省有之、而直隸、山東、山西、湖南、較多、銅出安徽、福建、山西、四川、兩廣、雲南、出雲南者、色白如銀、尤推上品、金、銀、鉛、錫、各省皆產之、湖南、川、貴、陝、西、多產水銀、硃砂、雲南、廣東、福建、多產珠玉、寶石、江西有陶土、可為細瓷器、外人多重之、

○ 植物

中部如江蘇、浙江、湖廣等省、產米最多、歲有增

益、輸出海外者亦不少、直隸、山、陝等省、產高粱、小麥、盛京、產豆、麻、則南方各省、無不有之、茶、則川、雲、湖、廣、江、南、閩、浙、最多、江浙、四川、湖、廣、盛植木、棉、江浙、四川、多桑、蠶絲稱盛、兩廣、福建、宜栽甘蔗、造糖足供全國之用、四川有白蠟樹、亦特產也、



茶 採

材木產湖廣廣西川陝閩浙等省浙江以楮勝湖南以竹勝廣西以松柏勝川陝雲貴廣西以漆樹勝福建以樟樹勝

③ 動物

全國多有有用之畜以馬騾驢駝牛羊爲主馬多來自塞外騾驢則北省多產之駝出蒙古致用於沙漠之地蒙古多黃牛役其力飲其乳南方多水牛專事耕耘北省多絛羊山羊其他雞鴨犬豕之屬所在皆有野獸中部極少惟滿洲有熊羆雲貴等處有虎豹然亦不多江浙多畜蠶山東等處多野蠶四川則養白蠟蟲陝西養蜂故產黃蠟獨多

海濱諸省水產極盛首推魚翅海參次則石決明蝦米淡菜江瑤柱之屬內地江河魚類無數以鯉鯽鱸鱖爲著所產雖多然尙不足供本國之用故每年水產之由日本南洋輸入者爲數頗鉅

④ 工業

中國工業自昔稱盛中世以降工政不興百業因陋就簡供本國之用則有餘與他邦爭利則不足迨洋貨流入民且羣舍土貨而購之故本國工藝益見凋敝然精巧如鍍金雕刻瓷器紙綢緞等物尙爲外人所重其餘日用之物莫不分地製造草帽綆一物近來出口頗多

次

西人近稱中國工藝三長一精二仿三創二則欲效我而中

江南天津武昌廣州吉林製造局皆製軍器福州船政局漢陽鐵政局上海武昌通州

○人民

紡織局、蘇杭縹絲局、天津製皮廠、織絨廠、或官辦、或商辦、已稍著成效。

○民數 編查戶口、久成具文、故民數多寡、未能確知、相傳在四億以上、有

謂且逾五億、大約占世界人口三分之一、

得亞西亞洲人口之半、俄人口之數三倍於德、七倍於

法、十一倍於英、六倍於美、十倍於日、本

全國均計、每方英里有九十五人、本部

○種族 全國皆蒙古利亞種、分爲四支、

一曰苗人、上古首據中原、爲今漢種所逐、

屏居四川之南、雲南之西北、西藏之東北、

貴州之高地、及瓊州之一部、曰獯、曰獠、曰


黎、皆其支派、今衰甚矣、二曰漢人、代苗族

居中原、蔓延最廣、十八省外、庫倫、新疆、皆

有之、三曰通古斯人、向居滿洲、蒙古一帶、

四曰回人、本居西域、唐時移入西境、而西藏人則別爲一支、伊犁之西、偏青海之一部、

亦每有高加索種雜居焉、唐時有亞拉伯人居方我國人軀體皆不魁岸、面廣鼻低、膚



布 機

色赭黃、髮剛而黯、目黑鬚疏、西北二方之人、軀幹稍偉、

③ 性情 人情溫和、節儉耐勞、勤於貨殖、孝親好古、重己輕人、中部多存古風、墨守舊

習、乏進取之氣、習爲詞章、有閒雅之致、南部之人、敏捷獷悍、膽大有爲、以通商久、故多

識外情、北部之人、質樸厚重、其任勞苦、不如中南二部、

④ 俗尚 我國上古、男皆束髮於頂、入 國朝乃薙髮垂辮、士族女子多纏足、不輕出

外、多飲茶、近來吸鴉片者漸衆、好賭博、煙管賭具、視如日用要物、

⑤ 語言 我國語言、爲高山大川所限、故各省不能齊一、文字亦分數種、歷古相傳者

爲漢文、入 國朝有滿洲文、蒙古文、唐古忒文等、截然不同、皆屬獨音類、

⑥ 國政 政體 我國政體、爲獨立帝國、皇權獨攬、總理萬幾、典章法例、詳於大清

會典、大清律例二書、行政之權、分京師行省二大部、

內閣掌傳宣綸綵、設大學士四人、協辦大學士二人、滿漢各半、然政本所在、則爲軍機

處、近年設政務處、專議改革之事、親王大臣分任之、其下分執政務者、有吏戶禮兵刑

工六部、部各尙書二人、各一滿漢侍郎四人、各二滿漢司員若干人、新設者、有外務部、以理外交、

有商部、以掌商政、有學部、以董教育、有巡警部、以司糾察、外務部尙書二人、餘皆尙書

一人、侍郎二人、左右丞議二人、或一人、不分滿漢司員略同六部、都察院大理寺與刑部、又

稱三法司、詳議國是、均平政刑、餘如理藩院、內務府、翰林院、太常光祿太僕諸寺、國子

監、欽天監、太醫院、各有專職。

滿洲分奉天、吉林、黑龍江爲東三省，設將軍治之。本部分十八行省，新設者曰新疆省，兼轄兩省或三省者曰總督，除直隸、甘肅、四川、福建、湖北、廣東、雲南外，皆設巡撫，副以布政使，司財賦，按察使，司刑名，其次爲巡道，爲知府，而親民者，則有直隸州同知、知州、通判、知縣等官，其他如糧道、鹽運使等，皆專司一職，不理民事。二十二行省之府廳州縣土司數，如左表。

省名	府	直隸州	直隸廳	州	廳	縣	土司
盛京	六	○	二	六	一	二七	
吉林	四	○	一	二	四	七	
黑龍江	二	○	一	一	二	四	
直隸	一二	六	○	一七	七	一二五	
山東	一○	三	○	九	○	九五	
山西	九	○	○	六	○	八五	
河南	九	五	一	五	○	九六	
江蘇	八	三	一	三	四	六二	

共計	貴州	雲南	廣西	廣東	四川	新疆	甘肅	陝西	湖南	湖北	福建	浙江	江西	安徽
一九九	一二	一四	一一	一九	一二	一六	一八	一七	一九	一〇	一九	一一	一三	一八
七四	一	三	二	六	八	二	六	五	四	一	二	〇	二	五
三八	三	五	二	三	三	八	一	〇	五	一	〇	一	〇	〇
一四五	一三	二六	一六	四	一一	一	一六	五	三	六	〇	一	〇	四
四六	三	一	一	一	八	〇	一	七	〇	一	〇	二	三	〇
一三五	三三	四〇	四九	七九	一一四	二一	四七	七三	六四	六〇	五八	七五	七六	五一
四八八	八一	五	四六	〇	二六九	〇	四二							

③ 軍政 全國兵制、有陸水師之別、陸師大別有三、曰八旗、曰綠營、曰練勇、八旗以黃白紅藍四色、分爲正鑲、合滿洲蒙古漢軍、凡二十四旗、每旗都統一、副都統二、兵數號稱二十萬三千、然現役者不及此數、或衛京都、或駐防各省要邑、綠營募本部人爲之、分隸各省、按地之險易、有鎮協汛之別、統率者、有提督、總兵、副將、參將、遊擊、都司、守備、千總、把總等官、總數號九十五萬、然多空額、軍器亦陳舊、練勇始於髮逆之亂、募集成營、餉糈略厚、訓練較精、除貴州外、各省俱有之、時募時撤、其數無定、綠營練勇、皆聽總督巡撫節制、每歲軍費、約一萬五千萬圓、今京師增設練兵處、改良軍制、頗收成效、而各省巡警軍、亦別設巡警部以轄之矣、水師分二支、曰海軍、曰長江水師、海軍舊分北洋南洋福建廣東四段、各分疆界、亦聽本省督撫節制、北洋最盛、有戰艦十八艘、水雷船數十艘、甲午與日本一戰、全軍盡沒、近年新置五艦、其餘三段、則祇小快船數艘而已、全國要港、俱築新式礮臺、長江水師、專衛長江下流、始於髮逆之亂、上起湖北荊州下迄江蘇海門、沿江分汛協巡、五總兵分駐要隘、而以長江水師提督總其成、兵數凡二萬六千人、營制多舊式、僅供緝捕而已、

④ 財政 全國歲入、京師戶部各省分掌之、有地丁漕糧鹽稅釐金關稅雜稅六大項、總數不下九千萬兩、歲出之數如之、近年賠款頓增、需費浩繁、所入不敷所出、現與各國議增進口關稅、尙未施行、

④ 教育

學校之制、京師有國子監、以教國子及俊秀之士、有八旗官學、教八旗子弟、各省府廳州縣、皆有學、禮部掌學校貢舉之事、各省有學政、專司考校、府廳州縣俱設

教官、此舊法也、近已停止科舉、議以學堂為舉

貢出身之地、如何改革、尙未大定、學堂之設、以

天津北洋頭二等學堂為最先、同文館、廣方音館、等學科、不全

計不 庚子之役、盡為劫灰、次為上海南洋公學、

現收實業學堂規模宏鉅、光緒二十四年、京師設大學

堂後、各省以次設高等學堂、八旗官學亦均收學部

而直隸湖北獨盛、各省紳民、亦競相私

立、以教子弟、學生出洋游學者、多至日本、今已

有八千餘人、而往歐美者、亦絡繹不絕矣、

⑤ 宗教


童子就學、即誦孔孟遺書、稱孔子曰至

聖、奉為師表、立身行己、莫敢逾越、然實踐者少、蓋孔

子之道雖中庸、而實至難能也、世人目為儒教之祖、

然孔子實道德家、政治家、而非宗教家、故釋道二教、吾國人無不兼奉者、

佛教自東漢入中國後、代有君相崇信之、故所譯經典甚繁、國中寺塔林立、僧侶徧於全境、



京師師試院

有喪事，必延僧侶禮懺薦度，西藏蒙古尤盛，別其名曰喇嘛教，有紅黃二派，道教遠宗李耳，專重虛無，然中古以降，薪傳久絕，符籙丹鼎，全失其真，今之羽流，專業懺醮，以為生計，亦不足齒於宗教之列矣。

尚有回教，來自西域，始於唐代，今盛行於新疆陝甘山西直隸等省，信奉者約三千萬人，景教亦於唐代傳入吾國，不絕如線，至元始盛，稱天主教，各省建堂傳布，來華教士，多法義二國人，信徒凡百餘萬，自分為五大區，而以漢口上海為之總匯，耶穌教之來，約將百年，信徒亦祇十三萬餘人，宣教者多英美二國教士，其次為德荷瑞典。

九商務

○ 東部濱海，與東西洋各國貿易獨盛，光緒三十年出口土貨，銷外

國者約二萬三千九百零九萬兩有奇，銷本國者約二萬九千三百二十四萬兩有奇，入口洋貨約三萬四千七百五十八萬兩有奇，又土貨入口者一萬五千九百九十五萬兩有奇，海關徵稅，共三千一百四十九萬兩有奇，出口貨，以絲綢、茶、糖、木棉、紙、豆、瓷器、草帽、緞、藥材為大宗，多運至英美俄日本等國，進口貨，以鴉片、洋布、棉紗、煤油、煤、銅、鐵、海味為大宗，多自日本及歐美諸國運入，至於內地交易，舟車不絕，多山東山西之



塔 寺

人爲之，其與外國交易者，則以江浙閩粵之人爲多，尋常交易，以銅錢爲通幣，數鉅者則以銀兩計，東南各省，多用美希哥銀圓，近年盛京吉林天津江南安徽湖北浙江福建廣東等省，仿製龍圓，以期收回利權，流通漸廣。

◎商埠

許外國通商口岸如下，盛京曰牛莊，直隸曰天津秦皇島，山東曰芝罘江蘇曰江甯蘇州鎮江上海吳淞浙江曰杭州甯波溫州福建曰福州廈門三都澳廣東曰廣州汕頭三水北海瓊州廣西曰梧州四川曰重慶安徽曰蕪湖江西曰九江湖南曰長沙岳州湖北曰漢口沙市宜昌，餘如山東之濟南周村濰縣甘肅之嘉峪關廣西之龍州雲南之蒙自思茅黑龍江之愛琿蒙古之恰克圖西藏之亞東，皆爲陸路商埠。光緒二十八年與英國，二十九年與日本美國訂立商約，許以廣東之江門盛京之奉天安東大東溝，開爲通商口岸，尙有四川之萬縣安徽之安慶廣東之惠州，則非約中免釐加稅一款施行，不能開埠，且各國在直隸省及保護使館兵隊一律撤退，則京師亦在約內，而新約日俄兩國在東三省之兵隊撤退，則東三省之要地，並當自行開埠云。

商務以上海天津廣州漢口爲最盛，上海爲中外通商中樞，天津據其北，廣州扼其南，漢口爲本部中央，其繁盛蓋有自也。

◎交通


◎道路

我國土地平坦，故道路之制，自古整飭，北方多平原，道益寬廣，行

人多役驟駝牛馬、或駕車、或騎以行、南部多河渠、便於舟運、運河直貫四省、為全球鉅工、自京師至各省、均有驛站、險易不等、

○ 鐵路 光緒

二年、英人始於上海築鐵路十
二英里、至吳淞、是為鐵道發軔之始、旋由我國購回拆毀、近年大議興築、然因財力不足、事事仰給外人、不能云有利無弊也、豫定之路雖多、而已成者尙少、以京漢鐵路為最長、計由京師至漢口九百三十三英里、枝路所在、京師至通州十三英里、京師至天津八十英里、定興至易州三十餘英里、保定至天津一



車 驛



夫 駝

百英里、琉璃河至涿店九英里、榮澤至開封五十七英里、榮澤至河南府八十三英里、開城至周家店四十英里、皆屬京漢線路、餘則關東有二百英里、天津至山海關一百七十英里、吳淞至上海十二英里、上海至南翔十二英里、廣州至三水二十六英里、萍鄉至醴陵六十英里、道口至清化鎮一百英里、約共鐵路一千九百餘英里、至俄在東三省所造、德在山東所造、法在雲南所造、則皆非我所有、故不詳計、

③ 航路 上海爲航路中樞、凡往南北洋長江一帶各商埠、及東西洋各國、均有航線、汽船公司、凡二十五家、除招商局二十餘艘外、皆外國人所設、光緒二十一年、與日本議定馬關條約、開蘇州杭州爲商埠、於是內地亦許行輪、今小輪船往來蘇杭一帶者、絡繹不絕、此外尚有帆船、載運雜貨、沙船釣船、往來南北、轉運糧食材木等物、雖有輪船、並不奪其生業也、

④ 郵政 驛遞掌於兵部、專資送章奏公文、民間書信、惟恃信局、內地繁盛城鎮、多有設者、郵寄書物、尙爲可恃、各省會有票號、亦可匯寄銀錢、大抵皆山西人所設也、郵政局之設、爲日尙淺、不知何故歸總稅務司兼轄、先祇行於通商各埠、近漸推及內地、著名城鎮市集、先是取資甚廉、民頗稱便、去歲改章、凡汽船汽車不達之處、書籍報紙、皆增郵費、甚與輸入文明有礙、各國在各商埠自設郵局、遞寄書信、亦損我主權、不知何日始能撤去也、

⑤ 電報 同治十三年、試行電報於福州、光緒六年、天津至上海始設之、嗣後日推日廣、今則通都大邑、無不有之、全國電線延長一萬四千英里、電信局二百五十、電話_部則惟天津、牛莊、上海、漢口等處設之、今京師衙署、亦有用者、

二行省

本部祇十八行省、合東三省新疆為二十二、東三省為 國朝發祥之地、故首列之、

東三省

三省皆滿洲境、居本部東北、長城之外、東界俄屬東海濱省、東南界高麗

南盡渤海、西界蒙古、北界黑龍江、舊時北界循格爾必齊河、上流外興安嶺、以至於海、皆屬

我國、見地理志二十八條後俄人乘我國髮逆之亂、私移界牌而南、凡沿黑龍江、烏蘇利江、松阿

察河、迤邐至圖們江口右岸之地、據為己有、至咸豐十年、遂立約明許、於是侵地不復返矣、

東西距三千餘里、南北距三千二百餘里、面積三十九萬方英里、人民約五百萬、分盛京、吉

林、黑龍江三省、近來迭次增設府縣、

地勢可分二段、東北多帶山、西南自盛京至海、盡為平地、山幹多自北趨南、最著者曰長白

山、自遼東海灣向東北行、直抵黑龍江口、為遼東平原東界、其最高峰、在吉林東南、約一萬

二千英尺、頂恆積雪、故有長白之名、內興安嶺、起於黑龍江省之西、西南行、穿入內蒙古、江

之大者、松花江、發源於長白山支峯、西北流與嫩江會、折而東、流入黑龍江、汽船自黑龍江

溯流而上、可抵吉林、深淺不一、或廣數里、深祇數尺、或狹至三四十丈、深不可測、烏蘇利江

發源之處、約北緯四十四度、東經一百三十一度、向東北流一千五百里、入黑龍江、甯古塔河、亦發源於長白山北、東北流至甯古塔、折向正北至三姓、入松花江、甯古塔與三姓之間、可行漁艇、然多急流、舟行頗危、嫩江發源黑龍江省西北內興安嶺、東南流過齊齊哈爾、至伯都納城之北、與松花江會、遼河源出古北口外克西克騰部界內山左麓、東南流入盛京境、至牛莊入遼東海灣、牛莊南曰營口、巨舟至此而止、東南境有鴨綠江、與高麗爲界、甲午之役、我國海軍與日本大戰於其口外、卽大東溝也、湖之著者有二、曰興凱湖、在吉林東境、今與俄共、東西廣百五十里、南北長二百里、淺而多魚、曰呼倫湖、在呼倫貝爾西南、東西廣一百餘里、南北長畧相等、額爾古納河由之出、北入黑龍江、東南有貝爾湖、與呼倫湖通、氣候、夏令極熱、均數九十度、冬季甚寒、均數冰點以下十度、自十月至三月、時見霜雪、河水堅冰、

滿洲有官道三、第一、自京師至山海關、沿海至奉天、分支路至高麗、正路向北至吉林、又分兩路、一北至三姓、一東行過甯古塔、第二、自奉天過伯都納齊齊哈爾、分兩路、一北行經墨爾根、抵愛琿城、一西行抵呼倫貝爾、第三、自奉天南至遼陽州、分兩路、一南行至金州旅順、一西行經鳳凰城、至高麗義州、津榆鐵路出山海關、經錦州至營口、東與俄國、東省鐵路南滿洲枝路相接、俄國東省鐵路、則於呼倫湖西北入境、東行、經呼倫貝爾城北、齊齊哈爾城南、至哈爾濱、在呼倫城東北分爲兩路、一、東經阿勒楚喀及甯古塔北、直達海參崴、一、南經

寬城子、吉林之長春府、入盛京境、過開原、鐵嶺、至奉天、達遼陽、海城、蓋平、至金州、分支、至大連灣、又南、分支、至青泥窪、抵旅順。

滿洲鑛產最富、有金、鐵、磁石、煤、煤油、寶石等類、若善開採、所得必豐、農產有棉花、煙葉、豆、麥、黍、尤以靛青、罌粟為盛、豆多製為油餅、銷運南省、山中多材木、人參、大黃、河流多魚、水不能容、至有擁至灘上者、烏蘇利、江產珠、獸有虎、豹、熊、野豬、狐狸、豹、狼、鹿、山兔、野貓、尤多貂、世珍其皮、鳥多反舌、鸞、鷹、大鷹、杜鵑之屬。

人民屬通古斯種、然漢人移居者多、數反過半、教育文字、亦國書少、而漢文多、民多漁獵、兼務農、旗民大半為兵、善射、好義、俗奉佛教。

○盛京 盛京為滿洲最南之省、北界蒙古、

吉林、東界高麗、西界直隸、南界高麗、遼東二

海灣、東西距五千一百餘里、南北距六千八百三十餘里、面積四萬三千方英里、居民四百四十五萬一千二百六十一口、

光緒三十一年册册 設將軍一、副都統四、所屬府六、直隸廳二、州六、廳一、縣二十七、省會曰奉天、


氣候、寒暑均烈、夏日自七十度至九十度、冬日自五十度至冰點下十度、地勢、山與平



射習兵旗

原相雜，而平原爲多，山皆南北縱列，川之大者，遼河已見上文，平地土質，皆爲淤泥，性極肥沃，近海則爲鹵潮所灌，不宜耕植，物產以豆子、豆油、豆餅、高粱、煙葉、皮貨爲大宗，奉天府爲國朝陪都，在本省西部，據瀋水東岸，盛京將軍副都統駐之，原設府尹府丞，戶禮兵刑工五部侍郎，今已裁併，改設知府一員，歸驛巡道兼轄矣，城周九里三十二步，高三丈五尺，闢八門，居民約二十五萬。

牛莊在遼河左岸，盛京之咽喉也，咸豐八年，開爲通商口岸，租界在東境，地名東營子，距海口十五里，遼河水深十七八尺，汽船可以行駛，舳艫相接，貿易極盛，冬令河冰，專行陸運，全年出入口貨，共值銀四千一百五十萬餘兩，光緒三十一年出口貨，多豆子、豆油、豆餅、氈毯、鹿角、人參、獸皮、野絲、鴉片、豬鬃、土藥、入口貨，多洋布、洋紗、蔗糖、火柴、煤油、綢緞、五金、土質極肥，產穀頗盛，附近有金銀煤鑛，煤質極佳，光緒二十九年



莊

牛

與美國定約，更開奉天及鳳凰廳之安東縣，與日本定約，開大東溝，按大東溝即在安東縣南，爲通商口岸。

遼陽州昔爲遼京，有遼帝故宮，錦州府南臨遼東海灣，爲入關要道，產錦州石，金州蓋州，俱在遼東土股內，海城地當營口奉天孔道，開原在省北，爲金故都，戶口頗盛，興京在長白山北麓，爲國朝列祖創業之地，鳳凰城九連城，皆通高麗要衝，市集有時，岫巖州產大理石，其東南有大沾山，多產木材，洮南府故爲札薩克王旗之地，光緒三十年五月，放翠竣事，特設府縣，以資治理。

吉林 吉林在滿洲中央，北與西北界松花江，南界盛京高麗東界烏蘇利江，松阿察河，俄屬東海濱省，西界蒙古，東西距三千五百餘里，南北距一千九百餘里，面積十三萬五千方英里，居民四十四萬九千二百六十三口，設將軍一副都統六分治之所，屬府四，直隸廳一，州二，廳四，縣七，省會曰吉林。

氣候暑短寒長，地勢多山，東有長白山脈，惟西北方一帶平坦，中間小山峙立，巒如貫珠，相距或五十里，或六十里，錯落位置，頗呈奇觀，松花江甯古塔河二水，貫穿本省，平地多出靛青、鴉片，山中產人參。

吉林在本省西南，松花江右岸，吉林將軍副都統駐焉，南北西三面，崇山環繞，松花江流其前，地勢雄壯，貿易頗盛，其地材木繁多，工料俱廉，故多船廠，亦有機器局，居民約

十萬、

琿春在本省東南、據圖們江北岸、爲我國與高麗俄羅斯二國交界之處、地頗險要、伯都訥現改新在省西松花江上、居民三萬、現改伊三姓在松花江甯古塔河會流之處、

阿拉楚喀在伯都訥東北甯古塔在吉林東、亦大都會也、以上各城均副都統駐守之、

◎ 黑龍江 黑龍江在滿洲之北、北與東北界黑龍江、與俄接壤、南界松花江、西界額爾古納河及蒙古、東西距三千二百餘里、南北距四千里、面積約十九萬五千方英里、

民數未詳、設將軍一副都統七分治之、所屬府二、直隸廳二、州一、廳二、縣四、省會曰齊齊哈爾、

氣候、夏熱僅數日、冬令嚴寒、四時多風、雷雨皆少、地勢南境寬坦、無山、西北有興安嶺、

樹林蔥鬱、午不見日、川之大者曰嫩江、南流入松花江、額爾古納河、北流入黑龍江、

齊齊哈爾在本省南、嫩江左岸、黑龍江將軍副都統駐之、居民約五萬、貿易頗盛、物產

有馬鞍、瑪瑙、煙桿、漠河金礦、在黑龍江右岸、額爾古納河東二百餘里、隔江卽俄境、故

俄人窺伺甚切、

愛琿城在本省北、據黑龍江南岸、隔江與俄境相對、爲俄國互市場、實邊疆重鎮也、墨

爾根城、在嫩江右岸、布特哈城、呼倫貝爾城、在齊齊哈爾西北、呼蘭城、在呼蘭河松花

江合流之處、皆本省要鎮、均副都統駐守之、

十九行省，天然形勢，分爲三大段，一曰黃河流域，二曰揚子江流域，三曰珠江流域，今依次論之。新疆在本部外，且非諸江河灌溉所及，然以與甘肅同一巡撫，故附甘肅後。

②黃河流域


西起青海，東抵直隸海股，凡六省，卽直隸、山東、山西、河南、陝西、甘肅是也。陝西、甘肅據黃河上游，地多高峻，直隸、河南當其下游，有大平原縱列其間，山東一隅，獨高，突出海中，域中天氣較寒，迭遭水旱，歲多不登，水患尤甚，蓋山水汛發，無樹木以爲障阻，故也。道路惡劣，轉運艱難，多用騾駝，居民筋力驍健，多食粟麥，天氣早寒，故不宜稻，產木棉亦少，惟珠粟、高粱、麻、麥最盛，少樹木，故薪貴，濱海尤甚，道旁有小樹豐草，卽伐以供爨。

③直隸


直隸爲畿輔之地，居本部東北，北界蒙古，東界直隸海股，南界山東、河南，西界山西，東西距一千二百二十八里，南北距一千六百二十八里，面積六萬一千五百有四方英里，居民二千七百九十九萬八百七十一口，所屬府十二，直隸州六，州十七，廳七，縣一百二十五，省會曰保定。

氣候夏則極熱，冬則甚寒，江河皆冰，北直隸海股沿岸亦然，大河有五，一曰北河，上文已詳，一曰渾河，源出山西渾源州，北流，又東經京都之西，與北河會於天津，一曰桑乾河，源出山西之北，東流會渾河，一曰滹沱河，源出山西繁峙縣，東北流入渾河，一曰灤河，源出獨石口外東南山中，南流過承德府西，經永平府，南入直隸海股，大湖有三，一曰大陸澤，一曰三角淀，一曰甯晉泊，往他省之大道有五，一西北行，出居庸關，至宣化，於張家

出長城、至察哈爾、一正北行、出古北口、入蒙古、一東行、過通州永平、出山海關、至東三省、一西南行、至保定、正定、往山西、河南、一南行、由運河可達山東、鐵路有津榆、京漢、正太、三線、由天津至山海關、者曰津榆、直達關外、京漢一線、




居 庸 關




保 定 車 站

起京師、而達漢口、已行車矣、枝路一自京師至天津八十英里、一自天津至保定約一

百英里、一自京師正陽門達於通州、約四十里、一自良鄉縣之琉璃河達於房山之周
 口店、約三十里、正太一線、起直隸、正定府、滹沱河南之柳林堡、西達太原、今已興工、山脈、西北有陰山、爲之屏障、山中多佳煤、白石、花剛石、間有銀鐵、西北山麓、多溫泉、產大小麥、高粱、粟、菓、果多梨、杏、蘋果、桃、柿、棗、李、胡桃、葡萄、



京 師 城 垣




大 清 門

京師在順天府、古稱燕京、在北河西、明成祖始建都於此、國朝因之、居民約二百萬、




乾 清 宮



圓 丘

列世界大城之第十一、分內外二城、外城環內城南面、轉抱東西、廣袤二十八里、闢七

門、南曰永定、左安、右安、東曰廣渠、東便、西曰廣甯、西便、內城周四十里、南曰正陽、崇文、



頤和園



京師街市

有三丈、亦有四門、南曰午門、北曰神武、東曰東華、西曰西華、

禁城之北有景山、西有

宣武、東曰朝陽、東直、西曰阜城、西直、北曰安定、德勝、中為皇城、內為紫禁城、宮殿在焉、皇城廣袤三千六百五十六丈五尺、高一丈八尺、有四門、南曰天安、北曰地安、東曰東安、西曰西安、紫禁城亦稱大內、南北長二百三十六丈二尺、東西廣三百

南北中三海，卽西苑也。各部院衙門，皆在內城。今兵工二部，已畫入各國使館界內。方議重建，各國駐京公使，先俱設館於內城東隅。庚子和約既定，展拓界址，界內不許我國人民居住，並由各國駐兵防守，不知何時方雪此恥也。園丘天俗稱在正陽門外南郊，方澤在安定門外北郊，爲皇帝祀天地之所。其祀日月者，曰日壇，曰月壇。一在朝陽門外，一在阜成門外。太學在安定門內，新設大學堂，則在皇城內某公主舊府。未築學舍，各省人宦京師者，分設會館，以聯桑梓之誼。城南之陶然亭，城北之十刹海，號稱名勝。春秋佳日，游人競集。正陽門大街，列肆雲連，車馬絡繹，最爲繁盛。今鐵道直入外城，車站建於正陽門側，亦庚子後之變象也。西郊外有圓明園、暢春園、頤和園，風景極佳，皆供宸賞。

保定在京師西南，總督署在焉。每年冬令駐節於此，今則不常往矣。

天津在北河西岸，地濱海，爲京畿門戶。咸豐十年，開爲通商口岸。直隸總督移節其地，有鐵道二，分達京師、山海關。製造局、鐵政局、水師、醫學、武備、諸學堂咸備。拳匪之亂，或燬或掠，惟醫學堂巋然獨存。各國租界，在紫竹林。拳匪亂時，各國佔據府城，以爲公地。今已歸還，然城垣盡毀矣。出口貨多豆餅、豆油、花生、棗實、草帽、牛羊皮、羊毛。進口貨則以鴉片、洋布、洋紗、煤油、海味、糖爲大宗。全年出入口貨，共值銀五千一百十五萬餘兩。塘沽北河口一村也，輪船萃集，人煙因以稠密。其外曰大沽，扼天津之咽喉，有礮臺

甚堅、庚子夏、爲聯軍所破、後立約毀之、不得復建、

秦皇島、在直隸海股內、近山海關、冬令不冰、便於泊舟、近關爲通商口岸、全年出入口

貨、共值銀一千

零十八萬餘兩、

山海關、在直隸

東境、逼近遼東

海股、古稱要隘、

今築礮臺、可以

扼守、關內設鐵

路學堂、鐵路經

之、內通津沽、外


連營口、

開平在天津東

北、以煤鑛著、鑛


分二處、曰唐山、

曰林西、鑛夫約六千餘人、產煤極佳、今改爲中西合股公司、唐山有製汽車廠、京東鐵



津

天



關

海

山

道應用器具、皆於此製造、工匠一千餘人、近開平有承平銀鑛、創於光緒十三年、產銀未旺、

通州爲運河之末、儲糧之倉在焉、自通州至京師三十六里、道路寬廣、以上亦可行舟、然開多不能暢駛、



山東 山東在本部東北、古爲齊魯之地、西北兩面、皆界直隸及直隸海股、東界東海、南界江蘇、東西距一千六百四十里、南北距八百十里、面積六萬五千一百有四方英里、居民三千六百六十九萬四千二百五十五口、所屬府十、直隸州三、州八、縣九十六、省會曰濟南、

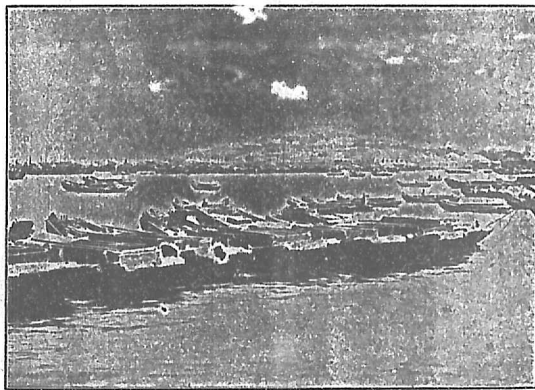
氣候、寒暑均正、地勢、中央及東境多山、山勢自東北趨西南、其間平原、地脈腴美、西南境爲大平原、最著名之山帶、在泰安府北、其主峯曰泰山、五嶽之一也、黃河貫穿本省、由西南而東北、循大清河、入於渤海、巨川無多、濰河、小清河、衛河、並東北流入渤海、沐河、沂河、南流入江蘇境、省西南運河所經有二大湖、曰蜀山、曰昭陽、河流交錯、運輸甚便、南方貨物咸集焉、

全省地土多瘠、山少林木、所用木料、皆來自營口、價值昂貴、北境斥鹵、不利種植、近海尤甚、惟山間平原與西南一帶、較爲腴沃、本省利源、獨推鑛產、而煤居首、已開之鑛、濰縣坊子及博山最著、其小者尙多、鑛產多鐵與花剛石、農產有麥、粟、豆、等物、果多雪梨、

柿、葡萄、藥材多草、麻、樹、萊、陽產白蠟、樹、民多育蠶、取蠟、牛羊較南省爲多、取乳供飲、山有野蠶、其絲可織綢。

濟南居本省之西、黃河之東、巡撫駐焉、地當通京師大道、陸行賈客多出於此、光緒三十年、開爲商埠、其地在東門外五里溝一帶。

兗州府屬曲阜縣爲孔子故里、嶧縣孟子所生處也、芝罘一稱煙臺、咸豐八年、開爲通商口岸、地在登州府北、三面負山、北臨渤海、自古卽爲要害、互市以來、貿易日盛、港灣水深、冬日不凍、可泊巨艦、中外商船、各國兵艦、多下碇焉、冬令北河封口、南來之貨、皆先達此埠、再由陸路轉運、出口貨、以豆餅、豆油、草帽、緞、繭、綢、爲大宗、進口貨、以鴉片、煤油、洋布、海味、爲大宗、全年進出口貨、共值銀三千六百六十二萬餘兩、外國租界在、山、南、各國領事館稅關咸在、其地天氣清絕、山水秀麗、浴於海、可使身健、每歲之夏、西人往避暑者絡繹不絕、近煙臺有金鑛、工役千餘人。



臺

煙

萊州之濰縣、濟南府長山縣之周村，皆爲膠濟鐵道經行之路。光緒三十年，開爲商埠，設關徵稅，統於濟南。

膠州灣，在膠州直隸州南，已租於德，然約定我國可於租界內設關徵稅。光緒二十五年，遂設關於青島，全年出入口貨，共值銀一千八百八十八萬餘兩。

③ 山西 山西簡稱晉省，北界蒙古，東界直隸，南界河南，西界陝西，唐虞夏皆建都其地，實開化最早之區也。東西距八百八十里，南北距二千一百五十里，面積五萬三千二百六十八方英里，居民一千六十五萬八千四百口，所屬府九，直隸州十，州六，縣八十五，省會曰太原。

氣候順適，夏熱甚微，冬寒極烈，地勢奇特，自南境北至甯武，約三千方英里，皆高原，距海面五六千尺，全面爲大煤穴，西北二境，皆高山，山勢由東北而西南，曰大青山，爲北方屏蔽，曰恆山，五嶽中之北嶽也，曰興嵐山，與恆山平峙，居其南，曰五臺山，在省東北境，釋家尊爲聖地，省中央有窪地，遙遙相接，蓋古河澤也，黃河經省之西南，汾沁二水，南流入之，東北有桑乾、漳沱二河，發源本省，東入直隸，全省祇一大道，東自直隸於平定州南，穿入本省，西南過潼關，入陝西。光緒二十四年，由本省商務局與華俄道勝銀行借款，建築鐵道，由太原至直隸，漳沱、河南之柳林堡，今甫興工。

山西鑛產最盛，煤鐵之富，甲於世界，全省煤鑛面積不下五萬方英里，深數千尺，德國

學士某君嘗覆勘之、歎爲奇富、謂舉世用煤之額、不逾今數、則山西一省之產、可供世界數千年之用、澤州多煤鐵、以轉運易、故其鐵偏銷本部各省、鐵質淨而易鎔、鑄造極便、且范型之沙土、燃爨之煤炭、同產其間、誠天然鼓鑄之區也、

平定州產煤、其層厚不可測、近年英義兩國人設福公司、攬開孟縣、平定州、潞安、澤州、平陽等府屬煤鐵各鑛、如此沃產、以畀於人、至可惜也、鑛產尙有銅、硃砂、白石、雲母石、寶石、碧玉、藍石、雄黃、等物、解州有鹽池、產鹽、

土脈多瘠、農產不饒、粟麥高粱之外、以蔬果爲多、近年改植鴉片、產穀益少、轉運又艱、故食物彌貴、平民罕有食肉者、膳有乾魚、已爲美味、川渠無多、專恃雨水以資灌溉、故數年以來、旱患頻仍、民困甚矣、風俗好儉、善於營利、各省匯票號、大都爲本省人所設、除通商口岸外、幾握全國轉移貨幣之權、

④ 太原在本省中央、汾河之東、巡撫駐焉、物阜民殷、俗重財、物產有煤、鐵、鹽、銅、青礬、熊皮、河南、河南在京師西南、簡稱豫省、東界山東、安徽、江蘇、西界陝西、南界湖北、北界直隸、山西、爲古中原、故號中州、東西距一千二百二十里、南北距一千二百九十里、面積六萬五千五百方英里、居民二千二百一十一萬七千八百二十九口、所屬府九、直隸州五、州五、直隸廳一、縣九十六、省會曰開封、氣候、夏令微熱、冬令甚寒、地勢、西北兩面有山、東部平野相連、嵩山古稱中嶽、在河南

府境陝州東有底柱山，據黃河中流，河北有太行山，起懷慶府，毗連於山西桐柏山，在極南，淮水所出，黃河自陝西來，至閿鄉入境，東流經河南開封，折而東北，入直隸洛水發源陝西商州，東北流至汜水，入於河，南有沙河，汝河，皆入於淮，本省有大道四，均會於河南府，第一，南行過汝州，分兩支，一東出周家口，達陳州，一偏西南，達湖北之襄陽，第二，東行沿黃河，至開封，第三，東北行，渡孟津，過懷慶，修武，達衛輝，爲入京師大道，第四，西行，沿黃河，抵潼關，與自太原至西安路合，京漢鐵路，由湖北入境，經信陽州，確山，遂平，西平，鄆城，臨潁，許州，鄭州，至滎澤，渡河，經衛輝，彰德，入直隸境，今已行車，枝路一由滎澤，至開封府，一百七十里，一由滎澤，至河南府，二百五十里，一由鄆城，至周家口，四十英里，而由道口，至山西澤州，一路鐵路亦築，至清化鎮矣。

本省鑛產，以河北爲盛，惟懷慶左右黃河以北諸山之鑛，已許與福公司，河南汝州等處，出煤亦多，此外有雲母石，硃砂，鉛，錫，等物，土地肥沃，農產極盛，有麥，粟，桑，麻，棗，實，藥材，植鴉片，木棉，運出甚多，伏牛山一帶，產野繭，省之西部，材木甚富。

開封偏本省西北，當黃河南岸，巡撫所駐，水陸交衝，古稱要害，商周東漢西晉五代及宋，皆建都於此，黃河俯瞰其背，河底較平地爲高，故河勢最危，金隄千里，一有潰決，低窪之地，盡爲魚鼈，民俗勤儉，物產有綾絹，氈，紅花，石榴，等物，古有猶太人，自西方來，移居其地，篤守摩西舊教，俗名今堂宇遺址猶存，然數典而忘祖矣。

⑤

陝西。陝西在本部西北，古稱關中，爲周秦西漢隋唐舊都，東界山西河南，北界蒙古，西界甘肅，南界湖北四川，東西距九百三十五里，南北距二千四百二十六里，面積六萬七千四百方英里，居民八百四十萬三千八百一十八口，所屬府七，直隸州五，州五，廳七，縣七十三，省會曰西安。

氣候夏日和暖，冬寒而短，地勢分南北二平原，秦嶺橫互其中，北爲渭水流域，南爲漢水流域，華山在華陰縣南，古稱西嶽，最高處約一萬一千尺，西南有嶓冢山，漢水所出，東流經漢中，興安入湖北境，黃河自長城外，南流八百餘里，爲本省東界，至朝邑縣折而東，入山西境，渭河出甘肅涇源縣，東流入陝，湍急如箭，延七百里，至高陵縣，與涇水合，入於河，其由甘肅南流入境，入於河者，尙有洛水，亦巨川也。

渭水流域地勢最奇，東距黃河南，阻秦嶺，不啻離本部而獨據一方，古與中部亞西亞往來不絕，故關中天險，爲西北扼要之區，得之足以控制西域，失之則中部亞西亞非中國有矣，此歷代之所以必爭也，自西安府向東南西三面行，均有通道，東路卽潼關大道，直達京師，與東北諸省，南路踰嶺至商州，沿丹江達漢水，通揚子江，又一路經漢中入四川，西至甘肅蘭州，亦有兩路。


物產，北部多煤，祇以轉運艱難，故未採掘，又有自然銅、石油，全省土地肥沃，徧布黃土，不宜稻，而麥、棉、鴉片、苧麻最多，以易鄰省之鹽鐵煤，尙有高粱、珠粟、落花生、粗麥、豆子、

菜子、大黃等物，北部多麋鹿，故出鹿茸，民多畜牛羊馬，東境同州爲皮貨薈萃之所，西安居本省中央，據渭水北岸，四塞天險，將軍巡撫駐焉，古爲帝王建都之所，故城郭崇闕，周圍三十餘里，地當東西之衝，雖無土產，而東運浙江之絲，南運湖廣之茶，四川之糖，轉運於甘肅，新疆俄羅斯屬一帶，故貿易獨盛，城內分三大區，南區漢人居之，東北區駐防旗人居之，西北區回人居之，民俗尙質，物產有羊皮、藥材，城內漢唐故宮，猶存遺跡，光緒二十六年，拳匪肇亂，兩宮西幸，駐蹕於此。

⑥ 甘肅 甘肅在本部西北，東界陝西，南界四川，西界青海，北界蒙古戈壁，西北一隅，伸出蒙古新疆青海之間，東西距二千一百二十里，南北距二千四百十里，面積約八萬六千六百八十八方英里，居民一千五百九十九萬三千一百二十五口，所屬府八，直隸州六，直隸廳一，州六，廳一，縣四十七，土司四十二，所屬邊民二萬六千七百二十八戶，省會曰蘭州。

氣候夏日溫和，冬季嚴寒，居民非裘不暖，地勢北有祁連賀蘭諸山，西南有西傾山，氣勢雄厚，蜿蜒不絕，全省皆高原，地土多沙雪荒漠，惟沿黃河東西兩岸，腴美可耕，黃河貫本省西北隅，入蒙古境，大通河西甯河自西北來，洮河自南來，皆於蘭州之西入於黃河，自蘭州西行，有大道，通涼州甘州肅州，出嘉峪關，爲通新疆之要路，北部山多人少，甯夏一帶，三百里內，全恃河水灌溉田畝，鑛產有金、銀、銅、玉，各處多煤油井，南部可

耕之地較多、產大麥、小麥、粟米等、出口貨、以鴉片、菸葉、羊皮、鹽、爲大宗、羊毛一項、近由德人販運至歐、載以木筏、順黃河而下、至山西之保德州、轉運天津出口、秦州雕刻頗精、蘭州鴉片水煙、名聞全國、本省居民、亦多織羊毛爲絨、地多野獸、故出麝香犀角獸革甚饒、民多雜居、西藏滿洲蒙古土耳其各族及本部各省人、皆有之、民情平淡、不甚言神鬼、居民多築堡自守、鄰村不相通、嗜吸鴉片、男子百人中得八十、婦女百人中得六十、俗有十人中十一人吸煙之謠、回人所、在皆是、屢經叛亂、漢民多遭屠戮、



長城

蘭州居本省中央、在黃河南岸、陝甘總督駐之、皋蘭山聳於南、黃河流於北、地勢險峻、民俗勤悍、物產有水煙羊皮等物、直隸山西陝西甘肅四省、其北皆以長城爲界、秦始皇時築以防胡、東起直隸之山海關、過蒙古南境、蜿蜒五千餘里、至甘肅之嘉峪關而止、以磚砌之、高二丈五尺、厚二丈、

每隔三十六丈立一堡寨，外國人嘗以運河並舉，稱爲中國鉅工。

⑦

新疆 新疆本準部回部故地，從古未入版圖。康熙雍正乾隆三朝，以次勘定，設將軍、參贊、都統、提鎮，及辦事領隊大臣、侍衛、司官，有差，又設回官，曰伯克。同治時逆回肇亂，俄人復乘間侵據伊犁，其後天山南北諸路，悉行克復，而俄亦歸我侵地。至光緒十年，改設行省，增置民官，如內地。

地當全國西北，東界甘肅、青海，北界科布多及俄屬，西界波米耳高原，南界西藏，東西距七千里，南北距三千里，漢民六萬六千四百四十一口，邊民有回、纏、安、克什米、夷，各種凡一百七十七萬二千一百四十二口，所屬府六，直隸州二，直隸廳八，州一，縣二十一，省會曰迪化。

氣候多寒少暑，多風少雨，夏秋二季，嘗見沙塵蔽天，地勢高峻，天山橫亙其中，西有蔥嶺、崑崙山，爲之屏障，川之巨者，北有伊犁河，流入俄境，南有喀什噶爾河、葉爾羌河，和闐河，東流，匯爲塔里木河，東流三千五百里，入於羅布泊，尚有阿雅爾、赫薩爾、巴什巴爾庫爾，皆巨泊也。南路多沙漠，地脈磽瘠，北路湖流濡潤，土質較腴，農產有粟、麥、瓜果、菸葉、鑛產，多玉石、鋼、鐵、硝磺，獸類多野馬、牛、羊、駝、騾、熊、狼。

居民多纏回，奉回教，性多疑詐，然儉約畏法，苟善撫之，未必難治。伯克今改稱鄉約，而貪黷如昔，魚肉其下，阿琿主特教務，專事愚民，謫戍之徒，又皆習於游惰，不務稼穡，冰

天雪海、商販難通、漢人之流寓者、又多與回民有隙、往往生釁、蓋生聚教訓、未可以一日緩也。

迪化偏本省西北、當天山北麓、舊稱烏魯木齊、乾隆時置直隸州、光緒十年、升爲府、定爲新疆省治、巡撫駐之、城周十一里有奇、闢七門、居民一萬四千餘口、列肆繁密、市衢寬廠、地當四達、人民雜糅、富庶甲於關外、城西一帶沙岡、產煤頗旺、城東南有博克塔班三峯、積雪不化、望之如琉璃世界。

省會距京師八千四百九十四里、有大道三、第一、東行過吐魯番、闢展哈密、折而南、至甘肅之安西州、第二、西北行、至瑪納斯城、分兩支、一北行、至塔爾巴哈臺、一西北行、至伊犁、是爲天山北路、第三、東行、至吐魯番、轉西、經喀喇沙爾、庫爾勒、庫車、拜城、阿克蘇、喀什噶爾、折而南、經英吉沙爾、葉爾羌、而至和闐、是爲天山南路。

伊犁府在本省西北隅、據伊犁河北岸、與俄爲界、將軍、副都統、諸領隊大臣、及總兵、駐焉、川渠交錯、地頗可耕。

塔爾巴哈臺、亦與俄接、駐守者有副都統及領隊大臣。


吐魯番爲本省東來要衝、有回部郡王及台吉、居民皆纏回、有五萬餘口、北境有火山數處、時起煙霧、隱現無定。

哈密在本省東境、有漢城、回城、漢城、副將通判駐之、城外有漢人商賈五百餘家、回城

親王居之、所轄男女、凡六千二百餘口、產瓜最著名、以上三城、今皆爲直隸廳治、焉耆府、舊爲喀喇沙爾城、在巴格喇赤庫里湖北、物產有猞猁、獬、天鵝絨、阿克蘇、在本省西部、昔爲溫宿直隸州、今升府、總兵駐之、土田廣沃、果穀皆豐、攻玉製器、精巧可觀、

喀什噶爾、爲本國極西邊徼、城建於喀什噶爾河北岸、昔爲疏勒直隸州、今亦升府、新疆提督駐之、其地爲西域要衝、故貿易興盛、村落環聚、居民約五萬餘口、地土膏沃、糧果多豐、物產有盪緞、盪綢、金銀絲緞、毛氈、石榴、木瓜、蘋果、

葉爾羌、亦回疆大城、在本省西南、與浩罕坎巨提各回部爲界、昔爲莎車直隸州、今亦升府、城周十餘里、闢六門、居民六萬、漢人及鄰近各部、如安集延、浩罕、噶施力、西藏、皆往貿易、有八柵爾街、長十里、每屆會期、貨物雲集、物產有米穀、瓜果、而玉石爲最、



和 闐 街 市

和闐直隸州，在本省西南，居民約四萬餘，以產玉著，蠶繭極盛，所織綢絹，縝密光滑，彌可珍貴。

③揚子江流域

東距東海，西抵西藏，凡八省，卽江蘇、浙江、江西、安徽、湖北、湖南、貴州、四川是也。廣袤不下六十萬方英里，爲中國最膏腴之地，居民約二萬三千餘萬口，占全國總數之半。長江橫貫其間，舟楫交通，最爲利便。近海多佳港，腹地多大城，文風最盛。天時地利，各極其宜。東半球適於工商之地，蓋莫此若。全部貿易，不下三萬萬圓。他日鐵路紛馳，內地外口，交通益便，則雖謂爲世界最繁富之區可也。

④江蘇

江蘇富甲全國，在本部之東，據長江下游，東界海，西界安徽，河南、北界山東，南界浙江，東距七百六十里，南北距八百餘里，面積四萬五千英方里，居民一千三百九十八萬餘口，所屬府八，直隸州三，直隸廳一，州三，廳四，縣六十二，省會曰蘇州，總督所駐曰江甯，光緒三十年，詔以徐州、淮安等處四府，二直隸州，一直隸廳，析置江淮省，旋併如舊。

氣候中和，夏熱不逾九十度，冬寒不下二十度，地勢平坦，上接山東、河南，爲中國北境大平原，水道最多，長江橫貫全省，自安徽入境，東流經江甯、鎮江，至通州入海，而縱貫全省者，運河也。大湖有三，其二在江北，曰洪澤，在淮安西南，曰高郵，在揚州北，其一在江南，曰太湖，縱橫三百八十餘里，周三萬六千頃，滌洩以時，民受其利，土質黑壤，皆揚

子江挾西部山間之土、東流淤積而成、性極腴美、瀕海多洲島、揚子江口有崇明縣、亦積沙所成、東西一百五十六里、南北三十里、分江口爲南北二口、北口水深、可行輪船、本省沿海港口頗多、然多淺、不能泊巨艦、道路窄小、不便轉運、居民往來、水則行舟、陸則乘轎、罕資牲畜、今建滬甯鐵道、起上海、迄於江甯、初由英商怡和洋行承辦、白辦業已興工、告成之後、行旅輸運、皆受其益、農產以米棉爲大宗、蔬果亦饒、民俗勤耕、蠶桑之利甚溥、少林木、園多栽竹、其用最廣、製造之物、以綢緞、繡貨、扇爲精、


江甯古稱金陵、在大江南岸、東晉南朝故都也、明初建都於此、後成祖移都順天、遂稱南京、今猶沿之、兩江總督駐焉、城周九十六里、闢十三門、墉垣高厚、形勢雄偉、城內外新築馬路、廣大平坦、織造局、銀圓局、水陸師學堂、皆設城內、今且設三江師範學堂矣、髮匪之亂、據爲僞都、民居盡燬、近年漸復舊觀、然荒涼之處、猶復不少、郊外有明陵、雨花臺諸勝、遊人時集、咸豐八年、開爲通




陵 孝 明

商口岸、以下關為停泊汽船之所、光緒二十五年、始設關征稅、全年出入口貨、共值銀八百八十四萬餘兩、物產有絲、線、綢、緞、鑛物有煤、鐵、白石、

蘇州在太湖之東、巡撫駐焉、川渠四達、交通頗便、城垣高峻、居民衆多、貨物叢集、商賈輻輳、尤以西北隅為最盛、光緒二十二年、開為通商口岸、日本租界、在城南青陽地、稅關日本領事館在焉、有絲廠、紗廠、營業頗盛、郊外山水明秀、林崖清幽、遊人不絕、民俗重文、好奢、服食之美、為各省冠、物產有紗、羅、綢、緞、篋、扇、玉器、等類、全年出入口貨、共值銀三百二十三萬



青 陽 地




虎 邱

餘兩城中居民以織綢緞爲業有機一萬一千餘具每具歲可出綢緞四十疋上海爲一縣治屬松江府在大江口南吳淞黃浦兩江合流處當北緯三十一度十五分東經百二十一度二十九分距海口約六十里道光二十二年開爲通商口岸定租界於縣城之北沿黃浦吳淞兩江之岸長十餘里吳淞江北爲美租界南至洋涇浜爲英租界浜南至城河爲法租界三租界內廣衢四達車馬交馳美租界有鐵路直達吳淞房屋多西式軒敞華麗有高至六七層者鐘樓矗立煙突如林入夜則電燈煤氣燈照耀如晝會審公廨江海關各國領事館巡捕房中西郵政局船塢銀行輪船公司在焉自來水公司凡三導黃浦江水澄清之激貯高塔以管分注城廂租界居民飲濯稱便西人有公園在黃浦江畔綠陰滿地四序皆花惟禁我國人入內蓋有反客爲主之勢矣造船廠有四所曰江南船廠此爲官設屬於江南機器製造局曰董家渡造船所曰老船塢曰新船塢皆西人主之紡織廠巨者有四曰老局曰新局曰華盛曰裕源皆官商協辦餘尙有大純公和等數家縑絲廠尤多大抵華商集資經營而託名於西人者江南機器製造局在縣城南創於同治四年內分七廠工役三千餘人製造槍礮昕夕不暇機器純用西式工作亦殊精良其他小工場如磨麵廠春米廠藥水廠肥皂廠造紙廠玻璃廠等不勝枚舉誠亞東一大埠也三租界內居民不下五十萬歐人僅七千餘政事工程悉公董局俗稱工部局與領事主之英美兩租界合爲一局法租界別設之

局董皆西人、華人無與焉、各國人有犯者、由該管領事審訊、與華人交涉事件、則歸會審公廨訊辦、租界警察事務、掌於巡捕房、街道有巡捕梭巡、巡捕分三等、華人、印度



塔 華 龍



岸 江 滬 黃

人、而統以西人、黃浦江中、帆檣如織、英、美、德、法各國郵船、咸至此下碇、長江一帶、暨南北各埠、按期有汽船往來、舟之巨者、或泊吳淞口外、江畔碼頭銜接、工人如蟻、上下

貨物邪許不絕、商業之盛、爲中國諸口岸冠、全年出入口貨、共值銀二萬五千三百四十四萬餘兩、出口貨、以絲、綢、緞、茶葉、瓷器、爲大宗、進口貨、以鴉片、煤、洋布、絨、呢、煤油、銅、鐵、海味、爲大宗、風俗繁華、輕薄、嬉戲無度、少年子弟、涉足其間、一或不慎、往往有喪身傾家者、吳淞在上海之東四十五里、爲進港要口、光緒二十四年、開爲通商口岸、毀礮臺、立市場、然數年以來、未見興盛、

鎮江在江甯東大江與運河會流之處、爲南北要衝、京口將軍駐之、居民二十三萬餘、江中焦山、兀立中流、金山峭壁對聳、形勢雄壯、風景佳絕、自古爲名勝之地、咸豐八年、開爲通商口岸、闢租界於西、銀山、道路平坦、貨物輻輳、各國設領事駐其地、輪舟往來、揚子江者、必於此寄泊焉、全年出入口貨、共值銀三千二百四十萬餘兩、出口貨、以米、穀、豆、油、落花生、牛羊皮、綢緞、爲要品、綢緞且與江甯齊名、入口貨、以洋布、絨布、洋雜貨、沙糖、海味、爲多、風俗慆悍、民多務農、租界內有繅絲局二、

揚州在大江北岸、與鎮江相對、淮鹽薈萃之所、故以鹽運使駐其地、有新舊二城、繁盛之象、今不如昔、江陰今爲海軍駐泊之所、沿江兩岸、均有礮臺、亦重鎮也、

清江浦地臨運河、南距鎮江三百二十里、昔爲南省入京要道、士商羣集、江北提督駐其地、兼理民政、亦新制也、

⑤ 安徽 安徽簡稱皖省、在江蘇西、東南界浙江、西界河南湖北、南界江西、東西距七

百三十五里、南北距六百六十六里、面積約四萬八千八百四十方英里、居民三千四百十六萬八千五百九十九口、所屬府八、直隸州五、州四、縣五十一、省會昔在廬州、今移安慶。

氣候溫和、地勢西南多山、餘皆平坦、燕湖下游、有東西梁山夾江而峙、兩岸有礮臺扼守、形勢殊勝、江淮橫貫南北、中有巢湖、東北有洪澤湖、與江蘇省共之、土質極腴、產物甚盛、五穀棉花、桑麻、漆樹之外、南境產茶尤多、以徽州爲盛、或由燕湖出口、循長江而下、或由內地新安江而達杭州、鑛物有金、銀、煤、鐵、水晶、歙縣產佳石、可製硯、工藝之良者、有漆器、香墨、

安慶在本省西南、大江左岸、巡撫駐焉、江水環城三面、西部衆山圍拱、地勢雄峻、風俗儉約、物產有布、魚、茶、茯苓、猴皮等物、

燕湖屬太平府、在大江南、光緒二年、開爲通商口岸、港灣迴繞、可泊大舟、爲本省獨一佳埠、租界內有各國領事館、稅關、居民約九萬餘、全年出入口貨、共值銀二千三百二十四萬餘兩、出口貨、多綢、緞、絲、雞鴨羽毛、紙、木棉、麻、而米尤爲大宗、每年運出者、值不下三百餘萬兩、入口貨、以鴉片、洋布、絨呢、沙糖、海味、爲大宗、地多木商、運湖南所產、銷售大江下游各處、民俗勤靜、多務農工、近處有煤鑛極旺、其宣城之鑛、已與日本商人合股開採、

徽州府在本省東南、以造香墨漆器馳名、民善賈、其營商於外省者甚多、所屬婺源縣爲宋儒朱子故鄉、

鳳陽府在省東北、瀕淮河、地勢平坦、古今英雄用武必爭之地、明太祖所生處也、

江西 江西古名豫章、簡稱贛省、

東界浙江福建、北界湖北安徽、西界

湖南、南界廣東、東西距九百七十里、

南北距一千八百里、面積七萬二千

一百七十方英里、居民二千四百五

十五萬九千三百二十七口、所屬府

十三、直隸州二、廳二、縣七十六、省會

曰南昌、

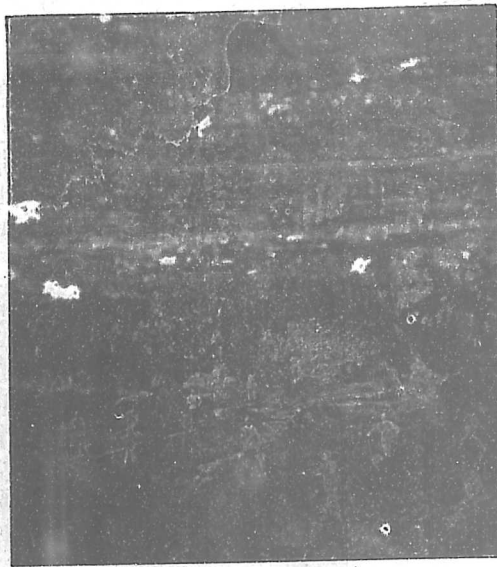
氣候溫和、地勢北境平坦、廬山跨九

江南、康二府、素稱名勝、其與浙江相

連者、有懷玉山、與廣東接壤者、有大

庾嶺、大江橫貫本省、與鄱陽湖會、上饒江自廣信西流、盱江自建昌北流、修河自義甯

東流、並入之、章江發源南安、東流、貢江發源福建、西流、過贛州府、會贛江、北流、經十八



山

廬

灘水淺石險，舟子畏之，而山水清幽，風景絕佳，再過吉安臨江南昌，亦入鄱陽湖，瑞州之錦江、袁州之袁江，並匯入焉。贛江貫本省南北，全境皆其流域，販運材木必由之道。夏日水深，小輪舟可由鄱陽湖上溯南昌萍鄉，近開煤鑛，且築鐵道，通至湖南醴陵，以便轉運。全省土質肥美，物產多，米、麥、茶、麻、煙葉、靛青、竹、木、紙、絲、糖、夏布、瓷器、油、蠟，武穴一帶，以綠茶著，義甯一帶，以紅茶著，廣信府以夏布著，西方山中，多樟、榕、橡、榆、漆等木，然以運道未修，不易輸出，全省出口茶，每年不下二千四百萬斤，袁州、瑞州二府所製紙，亦足供全國需用之半。

南昌在本省北部，鄱陽湖南，巡撫駐之，民重耕讀，風俗儉約。

九江爲一府治，當本省之北，大江南岸，鄱陽湖口，同治元年，開爲通商口岸，租界在府城西，稅關、各國領事館、銀行，皆在焉。俄人於其地設製茶廠三所，居民約六萬，商務繁盛，大江諸埠，除漢口外，以此爲最。全年出入口貨，共值銀二千四百四十一萬餘兩，出口貨，以茶、紙、麻、煙葉、瓷器爲大宗，入口貨，以洋布、絨布、錫、鐵、鴉片、海味爲大宗。廬山在其西，素號名勝，近年西人多於山上建屋避暑，漸成村落。

景德鎮屬饒州府浮梁縣，以製瓷器著，自宋眞宗景德元年以來，陶業日興，瓷器連綿十三里，業陶者數千戶，賴以生者數萬人，所產之貨，足供全國之用。


④ 浙江：浙江在本部東，以浙江得名，東界海，西界安徽、江西，南界福建，北界江蘇、東

西距八百八十里、南北距一千二百九十里、面積三萬六千方英里、疆域在十八省內最小、居民二千一百七十萬三千三十八口、所屬府十一、直隸廳一、州一、廳二、縣七十五、省會曰杭州、

氣候溫和地勢、北境杭州湖州嘉興毗連江蘇皆平原與安徽交界、有天目山、而衢州之仙霞嶺、台州之天台甯波之四明、由西南而東北、畫爲二域、錢塘江江即浙灌其北、甌江灌其南、山巒起伏、故水流湍急、東境海岸多出入、稍大者曰杭州灣、錢塘江注之、是江南源曰徽州歙縣、北源曰衢港、出衢州開化縣、至嚴州合流、東入於海、海口有龕嵴二山、南北對峙、潮流沖激、




西 湖 風 景




拱 宸 橋


高如山壁、頗呈奇觀、然水淺多沙、不能通行輪舟、甌江發源本省西南山中、東南流過處州、溫州、入海、運河始於杭州、北通蘇常、河渠交錯、杭嘉湖一帶、小輪舟往來如織、皆水利之便也、山谷平原、地皆腴美、山地多產茶葉、兼有樟漆樹、甯波以北、平地多植桑、蠶利甚厚、山中鑛產無多、間遇煤鐵銅之脈、農產多米、海濱多植木棉、魚鹽尤富、紹興以酒著、金華以南棗醃腿著、嚴州以桐油著、杭州古曰臨安、又曰武林、在本省之北、將軍巡撫駐焉、地當運河之末、西抱西湖、東南濱錢塘江、湖山之勝、名聞於世、南宋曾建都於此、故城垣雄峻、戶口殷闐、爲東南一大都會、城周四十里、闢十門、居民七十萬餘、光緒二十二年、開爲通商口岸、租界在武林門外拱宸橋、距城二十里、有稅關、全年出入口貨、共值銀一千七百七十五萬餘兩、出口貨、以絲、綢、緞、爲大宗、入口貨、以鴉片、洋布、煤油、爲大宗、風俗華侈、重儒貴農、物產有綢、緞、綾、羅、爲各處之冠、運銷全國、又有紙扇、錫箔、茶葉、茯苓、顏料、果品、鐵器、



湖 浪 碧



湖 州



莫 干 山


甯波府在省東甬江之南海口曰鎮海距府四十里河流縱橫舟楫利便浙東之門戶也居民三十萬明嘉靖元年有葡萄牙船至其地貿易後被驅逐道光二十二年和約許五口通商甯波其一也租界在府城東隔江相對海關各國領事館在焉每日有輪舟往來上海商業頗盛近爲上海所奪全年出入口貨共值銀二千一百四十八萬餘兩出口貨以席茶葉棉花綢緞爲大宗入口貨以洋布絨呢煤油沙糖爲大宗居民稠密多出外營業風俗安靜崇尚耕讀物產有江瑤柱墨魚草帽席茶點最著漆亦佳工藝以雕刻木器擅名府東一百五十里有舟山羣島最大者曰定海今設直隸廳爲揚子江下游要口英人屢窺之與政府約勿令他國屯兵是亦他國勢力範圍之一也可恥哉

溫州府在省東南甌江之南東界大海西際重山形勢頗勝光緒二年開爲通商口岸居民八萬貿易未盛輪舟往返上海者七日一次交通頗嫌未便全年出入口貨共值銀二百三十八萬餘兩出口貨多茶葉白礬竹筴藥材柑子入口貨多鴉片絨呢銅鐵煤油舊俗强悍物產有甌網柑橘牛皮竹器近處有山全體皆白礬

湖州地近太湖產絲最多居民幾無不育蠶者境內有莫干山景色清幽西人多往築室避暑

⑤ 湖北 湖北居本部中央東界安徽東南界江西南界湖南西界四川北界陝西河

南、東西距二千一百五十五里、南北距六百八十里、面積約七萬四百五十方英里、居民三千三百七十六萬三千四百三十七口、所屬府十、直隸州一、直隸廳一、州六、廳一、縣六十、省會曰武昌、氣候中和、夏暑而冬寒、地勢西北有秦嶺、餘支、蜿蜒連亘、東方則平原廣闊、多湖、曰梁子、曰斧頭、曰沔陽、曰三岡、其大者也、大江自四川東來、橫穿南境、入江西省、西北則有漢水、源出陝西、東南流入大



口 漢



樓 鶴 黃

江已詳上文，西南有清江，亦巨川也。發源於施南府之南，東流至宜昌府宜都縣境，入大江。土質腴美，農產最豐，多米、小麥、大麥、棉、麻、茶葉、材木。山中多煤、鉛、錫、鐵、水晶、石膏、綠礬等物。鑛之已開者，有大冶鐵鑛、信陽煤鑛、鑛質皆上等。本省地綰南北，且擅大江之利，舟車四達，襄陽府樊城鎮爲滇黔湘桂四省入京師必由之路。

武昌居本省東南，大江東岸，湖廣總督駐焉。地當漢水入江之處，與漢陽漢口隔江相對，如鼎足。江流至此，廣約十里，舟楫稱便，往來絡繹，省會爲全國中樞，五方雜處，風俗繁華，居民凡二十五萬，有銀圓局，鑄造龍圓，通行頗廣，學堂最多，建設亦早。昔有武備自強，農務諸名，今學制既定，大都更易，文昌門外大江南岸，有新設紡織繅絲二局，規模宏敞，執事工人，合計三千六百餘名。

漢口古名夏口，一巨鎮也。今改廳治，屬漢陽府。當四方之衝，得水運之便，故商賈輻輳，戶口殷繁，居民約八十萬，未通商前，艫舳雲連，蔽塞江面，已爲絕大市肆，稱中國四大鎮之首。河南之朱仙江西北之景鎮同治元年，開爲通商口岸，中西船舶益見屯聚，租界在本鎮北部，街衢寬廣，樓屋壯麗，海關、各國領事館、公司、銀行，咸在租界之外，街巷狹隘，屋宇連綿，常遭火患。京漢粵漢鐵路，一南一北，均以此爲中樞。北出孝感，應山入河南境，今已行車，南路尙未興工，貿易之盛，僅亞上海。四方貨物，咸出其途，如穀米、煤炭，則來自湖南，茶葉、鴉片藥材，則來自四川，獸革藥材，則來自陝甘諸省，全年出入口貨，

共值銀一萬三千一百四十六萬餘兩，出口貨以豆、麻、絲、紅綠茶、煙葉、白蠟爲大宗，而茶市爲其特色。洋商採辦者多聚於此，近年鐵之出口者歲七萬噸，錫三千噸，入口貨爲鴉片、洋布、木棉、銅、海味、洋傘、瓷器、玻璃器，有俄人所設製茶磚廠四五所，工役二千餘名，每歲製成運往俄境者不下五百萬觔，分紅綠雜色三種。本鎮物產有茶葉、皮毛、骨角、牛油等類，工藝以雕刻竹木鏤鑿金銀著名。


漢陽府在長江西畔，漢水之陽，有鐵政局在大別山下，資本銀一千萬兩，專製鐵板、鐵軌、船具，局有鍊鐵爐二具，鑛鐵取之大冶煤，則取之馬鞍山，距局三十里，近更取之萍鄉，吾國製鐵廠祇此一處，以資本未充，未能獲利，有槍礮廠亦設於此。

宜昌府在本省西境，大江東岸，下距漢口一千有八十里，地當楚蜀之衝，光緒二年開爲通商口岸，商務漸盛，戶口頓增，長江輪船至此而止，以上必改用民船，故各輪船公司皆立分局於此，以便轉運。昔年英商立德專製一輪船，駛至重慶，然以艱苦過甚，不能續行，去年與英國新訂商約，許輪船業主自行出資，安設拖拉過灘之件，可知外人之意之所在矣。全年出入口貨共值銀二千三百三十一萬餘兩，出口貨以棉、麻、麝香、大黃、白蠟、藥材爲大宗，入口貨以洋布、棉紗、絨、呢、海味爲大宗，附近多植罌粟、沙市在宜昌下游，相距一百六十四里，面臨大江，屬荊州府，距城十五里，昔爲一小市集，光緒二十二年與日本訂約，開爲通商口岸，地當水陸要衝，東有河流，與漢水接，故

貿易日盛、俗稱小漢口、居民四十萬、租界在鎮南、全年出入口貨、共值銀一百九十六萬餘兩、出口貨、多落花生、棉、麻、雞卵、蠶絲、煙葉、毛皮、入口貨、多洋布、洋紗、絨呢、綢、海味、


⑥ 湖南 湖南居本部中央、簡稱湘省、位洞庭

南、故有此名、東界江西、西界貴州、四川、南界兩廣、北界湖北、東西距一千四百二十里、南北距一千二百五十里、面積八萬四千方英里、居民二千一百萬六千三百六十八口、所屬府九、直隸州四、直隸廳五、州三、縣六十四、省會曰長沙、氣候溫和、地勢多山、惟近洞庭湖處為平原、夏間常被溼浸、衡州之北、有帶山、頗高、其主峯曰衡山、古稱南嶽、周八百里、有七十二峯、省之西南、亦為帶山、與廣西分界、洞庭湖在本省北境、巨浸連天、環連四郡、上文已詳、大川有四、曰湘江、發源於廣西桂林、北流至永州、與瀟水合、故曰瀟湘、再北流過衡州、長沙、入洞庭湖、灌注之域、幾三萬九千方英里、曰資江、發源武



宜 昌 租 界

岡州西南山中，北與湘江合，灌域一萬方英里，多灘，惟小舟可行，曰沅江，發源於貴州平越，北流過沅州辰州，折而東流，至常德，入洞庭，灌域三萬四千三百方英里，水急多礁，惟小舟可上溯至常德以上五百里，曰澧江，發源於省西北，東流入洞庭湖，所經皆著名產茶之區，灌域八千方英里，惟下游可行舟，全省出產，以茶爲大宗，產安化縣者最佳，平江所出亦不少，又產麻、棉、米、煙、紙、茶、油，鑛產多煤，省之南部約有二萬一千七千方英里，皆大煤田，可分爲二段，曰沅江煤田，皆白煤，曰湘江煤田，皆煙煤，又產錫、鉛、鐵，居民殷實，貿易興盛，運道多循水路，北通漢口，樊城，東連江西，福建，通兩廣，西通四川，光緒三十年三月，本省巡撫奏請開辦常辰鐵路，自常德至辰州，入四川境，又議築通黔一路，自衡州分枝，達寶慶，出武岡，黔陽，晃州，以入貴州，已奉旨准行，然皆未興工，今已成者，僅有醴陵至江西萍鄉一段，不過轉運鑛煤而已，山中多大木，浮沅湘以達各省，



長 沙 城

南境多獠苗種人，與民雜處。

長沙在本省東北，湘江東岸，巡撫駐焉，貿易頗盛。新定英國、日本商約，許開爲通商口岸，全年出入口貨，共植銀二百八十一萬餘兩，土產有牛皮、五倍子、硃砂、水銀等物。

岳州府據洞庭東岸，大江經其西北，形勢利便。光緒二十五年，開爲通商口岸。全省貨物，出入皆經此地。雖租界未定，而各國商人之善賈者，已往租地設肆。全年出入口貨，共植銀二百十六萬餘兩。入口貨，以棉布、鴉片爲大宗；出口貨，以煤米爲大宗。土產有方竹、茶葉、鐵魚。

常德府在沅江之北，貿易頗盛。

④ 四川 四川居本部之西，簡稱蜀省，東界湖廣，西界西藏，南界雲貴，北界陝甘，東西距三千里，南北距三千二百一十里，面積二十二萬方英里，居民七千三百一十七萬八千五百六十六口，所屬府十二，直隸州八，直隸廳三，州十一，廳九，縣一百十二，土司二百六十九，所屬邊民七萬二千三百七十四戶，疆域較各省爲大，省會曰成都。

氣候夏頗熱，冬微寒，地勢北有北嶺、雲嶺爲界，西半部爲亞西亞中央山幹之餘，曰雲山，曰大梁山，曰小梁山，皆南北縱列，東部除成都府一帶爲平原外，餘十萬方英里，皆爲山地，北起龍安，東至夔州，西南至永甯縣，又北復歸至龍安，其界線也。大江穿本省南境，其支河大者有六，曰鴉鶯江，發源青海，直穿省之西境，至會理州入之，曰岷江，源


出松潘衛邊外，南流匯大渡河水，至敘州會之，曰沱江，在岷江東，與之平行，至瀘州會之，曰嘉陵江，源出北嶺，會東來之渠河，西來之涪江，合流入之，至重慶，曰赤水河，曰烏江，則自貴州北流來會者也，全省道路交錯，惟艱險不易行，曰大北路者，自成都經陝西山西，直達京師，成都又有三路，通重慶，保甯，雅州，至重慶之路，東過夔州，入湖北，至雅州之路，又分二支，一過榮經縣，清溪縣，打箭爐，裏塘，巴塘，爲入西藏之大路，一西南過清溪縣，甯遠府，鹽原縣，而至雲南之大理府，自大理府過永昌，騰越，爲入緬甸之大路，又一路，自巴塘南通雲南之麗江府，而抵大理。

四川物產饒富，絲爲最要，皆產本省東境，光色較江浙稍次，而堅韌過之，北運陝甘，河南山西，京師，南銷雲貴，西藏，江西，湖廣，近亦有自上海出口，運往外國者，農產有五穀，茶葉，大黃，廣植罌粟，所製川土，品最下，故祇銷售內地，嘉定府境，產白蠟最盛，蠟蟲產於省南綦江縣，歲三四月，雇人攜蛹至嘉定，就食蠟樹，計程十四日，必以夜行，恐爲日所炙，蟲卽早出也，全省多種煙葉，行銷各省，運至漢口者，歲不下五百萬觔，產郫縣者爲上，金堂次之，什邡又次之，居民有捲吸者，略如西人雪茄，資州嘉定保甯等處，鹽井最多，以竹管提汲，每年所產值銀一千九百萬兩，爲全國第二產鹽地，製鹽者常逾十萬，鑛產有金，銀，銅，錫，煤，煤色不良，甯遠府銅鑛，歲出五六百噸，資州有煤油井，可汲以煮鹽，民俗節儉，性宜耕作，而善營生業，西方山嶺叢錯，蠻獠雜處，不啻化外。

成都在本省中央，據岷江北岸，將軍總督於此駐節，地為蜀漢故都，今猶為西部大都會，民重文學，風俗良美。

重慶在嘉陵江與大江合流之處，地居要害，為全蜀咽喉，城垣高聳，商肆駢列，居民約十五萬，光緒二年，開為通商口岸，全年出入口貨，約值二千九百四十萬餘兩，出口貨多川土藥材，絲繭，白蠟，羊毛，糖，入口貨多洋布，絨貨，洋紗，海味，雜貨，大江自重慶而下，素稱天險，水急多礁，巨舟不通，西商屢謀以淺水輪船往返運載，今尙未成，重慶近設玻璃廠一，取江畔白石和石灰製之，料粗值廉，製火柴廠一，銷售頗廣，去年與英國新訂商約，又許開夔州府屬萬縣為通商口岸。


④ 貴州 貴州在本部西南，簡稱黔省，東界湖南，西界雲南，南界廣西，北界四川，東



利 水 都 成

西距一千九十里、南北距七百七十里、面積六萬五千方英里、居民四百八十萬六千五百七十二口、所屬府十二、直隸州一、直隸廳三、州十三、廳三、縣三十三、土司八十一、省會曰貴陽、

氣候不順、多瘴氣、客居者易染疾、地勢多山、南境岡巒、中央及北境貴陽、大定、遵義三府、地勢平坦、黔江自西南注東北、有清水江、自南來、會赤水、河北流、至四川、入於大江、沅水發源平越、都勻、分流入湖、南境、北盤江發源雲南、涪州、東北流入本省、復東南流、入於廣西、皆大川也、土瘠產薄、牛馬甚多、田植米、麥、煙葉、漆樹、茶葉、山中多竹、木杉、楠之屬、桂皮以供藥材、五倍子以作染料、鑛產最富、銀、銅、鉛、錳、硃砂、水晶、煤、鐵、無不有之、水銀最多、產地成帶、由西南而東北、貴陽府開州所產最著、陸運至黃平州、舟載至漢口、林中有野蠶繭、可織綢、多出遵義府、分上中下三品、上品運銷山陝、京師、江西、歲值銀五十萬兩、中下品土民自用之、民俗少文、南方山中、苗民居之、設土司以理其事、



貴陽府圖

貴陽府在本省中央，地近烏江，巡撫駐焉，在十八省中，爲省治之最小者。

④ 珠江流域

地居南嶺之南，向東南迤斜，河流亦循此向，流入太平洋，與東京海股、

地當北緯二十七度之南，天氣和煦，南方入熱帶，尤爲炎暑，分爲福建、廣東、廣西、雲南、四省、

⑤ 福建

福建在本部東南，簡稱閩省，東界臺灣海峽，與臺灣相對，西界江西，南界廣


東，北界浙江，東西距九百五十里，南北距九百八十里，面積五萬三千四百八十方英里，居民二千四百七十三萬九千六百九十口，所屬府九，直隸州二，縣五十八，省會曰福州。

氣候，夏日熱，冬日微寒，少冰雪，地勢多山，南方山脈餘支，自東北向西南，迤邐而下，西北境有武夷山，海岸曲折，多島，水以閩江爲巨，合東溪、富屯溪、沙溪，會於延平而成，東南流經福州入海，源流幾二千里，上流水急多灘，惟過福州後，江寬水緩，然亦祇小舟可行，東溪發源浦城，崇安、富屯溪發源光澤，沙溪發源甯化，皆山流急湍也，南方有九龍江，發源龍巖州甯洋，東南流經漳州入海，其口正對廈門，水淺多石，舟不能行，全省土脈腴美，風景清幽，田產有五穀、橘、柚、龍眼、荔枝、香蕉、生薑、甘蔗、橄欖、竹、木，產茶尤多，最佳者曰武夷，以武夷山得名，鑛產有金、銀、鉛、錫、鐵、石、鹽、水晶、文石，海產多魚、鹽、燕窩，製造之貨，以紙、布、蔗糖、蜜蠟爲多。

福州在本省東部，閩江左岸，距海約百餘里，地產榕樹，故一號榕城，福州將軍閩浙總

督駐焉、居民約六十三萬、近東門有溫泉、可浴、船泊處、在羅星塔、閩江中一島也、海口長門、有新式礮臺、水師小兵船數艘駐焉、道光二十二年、江甯和約、開通商五口、此亦其一、租界在閩江南岸、曰南臺、與府城相距十里、各國領事館、洋行在焉、百貨駢集、貿易頗盛、


全年出入
 口貨、共值
 銀二千零
 二十五萬
 餘兩、出口
 貨、多茶葉、
 紙、竹、木、入
 口貨、多鴉
 片、洋布、絨、
 呢、海味、馬尾、距城外四十里、有船政局、船政大臣監督、船工多用法人、能造中等兵
 船、其在三千噸以下者、亦能修理、居民製通草人物、以滑石雕刻盆盃、皆工巧絕倫、物
 產有香菰、龍眼、橄欖之屬、



廈門海中一島，在省東南，周三十六里，設廳治，屬漳州府，居民約十萬，港口水深，足以泊舟，羣島環繞，風景娛人，明嘉靖二十有三年，有葡萄牙人抵此，虐待居民，羣起逐之，焚其舟十三，道光二十二年，江甯和約，開為通商口岸，商人多居廈門島，而領事館皆在鼓浪嶼，光緒二十八年，亦開為公共租界矣，全年進出口貨，共值銀一千七百三十八萬餘兩，出口貨，多糖、茶、紙、夏布、入口貨，多米、鴉片、洋布、絨呢，近處有煤鑛，頗佳，占地五十方英里，尙未開採，閩人至南洋各處謀生者，多於此登舟，每歲不下十萬人，土產魚、薯、

三都澳，在省東北，三沙灣內，亦一小島，周二十里，屬福甯府甯德縣，衆山環繞，港口廣僅十餘丈，港內水深，潮退時尙三丈餘，最大軍艦，皆能容納，光緒二十五年，開為通商口岸，全年進出口貨，共值銀一百九十九萬餘兩。


○ 廣東 廣東在本部東南，東界福建，西界廣西，安南，南界海，北界江西，湖南，東西距



塔 星 羅

二千五百里、南北距一千八百里、面積七萬九千四百五十六方英里、居民二千九百七十六萬二千七百二十五口、所屬府九、直隸州六、直隸廳三、州五、廳一、縣七十八、省會曰廣州、

氣候溫熱、夏暑頗甚、冬日溫暖、地勢多山、大庾嶺橫障其北、與江西湖南分界、惠州有羅浮山、號名勝、海岸曲折、西南有雷州土股突出、與瓊州一島遙接、迤東珠江之口、有



香港、虎門等島、近韓江口、亦多小島、水之巨者、爲珠江、匯東西北三江入海、西江已見上文、北江發源南雄州、南流至三水縣、與西江會、東江發源江西、西南流至廣州城南、

西北兩江來會，入於海，韓江發源福建之汀州，南流至潮州入海，近江一帶地多平坦，土質腴美，鑛產有銀、銅、鐵、錫、鉛、煤，又產端石，可製爲硯，大煤田凡三處，北在韶州府境，南在花縣境，約距廣州百里，其在西者最巨，跨吳川、電白、陽江、陽春、恩平、新興、開平、鶴山、新會、新甯、十廳縣之境。高州三府南北二鑛所出煤質遠遜西鑛，產鐵之鑛不下二十所，廣州府之清遠、從化、龍門、惠州府之陸豐，其尤著者，鍊鐵多在佛山鎮。西人稱爲中國之伯明農產有白米、橘、橙、荔枝、香蕉、菠羅、煙葉、茶葉，每年運出茶葉約值銀二百二十萬兩，西境羅定州產桂皮、桂枝最多，廣州之番禺、東莞、增城、多植甘蔗，可製糖，每年出口值銀七百餘萬兩，居民製席、花爆、芭蕉扇，每歲運往美國紐約者五百萬柄，竹布、蕉布、絲綢，每歲出口亦值一千萬兩，民俗強悍勤敏，尙鬼媚神，通外國最早，故航海覓利者，人數衆多，足跡幾徧全球，言語與嶺北迥異，且造俗字，以便下流社會之用。


廣州在本省中央，南臨珠江，距海約二百里，廣州將軍兩廣總督駐焉，地爲南方中樞，又首先通商，故商賈輻輳，市肆興盛，居民約一百六十萬，咸推爲中國最盛之城，現築粵漢鐵路於此起點，由三元里分支達佛山鎮，折而西行，今已至三水縣，城外有製造局，專製槍礮，四百年前，葡萄牙人首來貿易，英法荷蘭繼之，道光十九年，因鴉片開戰後，乃定約開爲通商口岸，自是貿易日盛，租界在府城西南地名沙面，稅關各國領事館、洋行皆在焉，全年出入口貨共值銀八千七百八十四萬餘兩，出口貨以緞、綢、生絲、

廢絲、糖果、玉桂、鴨毛、爆竹、白銅、席、靛青、茶葉、煙葉、琥珀、瑪瑙、爲大宗、入口貨、以鴉片、洋布、爲大宗、閩邑織布者、有五萬人、善製花爆、紙、運銷各處、

汕頭屬潮州府、去府治百里、據韓江左岸、地多颶風、居民四萬、咸豐八年、開爲通商口岸、全年出入口貨、共值銀五千零二十五萬餘兩、出口貨、多糖、茶、錫器、海味、入口貨、多洋布、絨、呢、豆餅、民情强悍、境無釐卡、有小輪舟、溯韓江而上、直達潮州、今亦興築鐵路矣、

瓊州通商口岸、在府城、濱海、亦咸豐八年和約所開、全年出入口貨、共值銀七百零一萬餘兩、入口貨、多棉紗、煤油、麵粉、出口貨、多糖、細夏布、麻、雞、豬、有英法兩國領事、而法國有郵局、醫院、學堂、其用意可見矣、

北海屬廉州府、港水深廣、可泊巨舟、光緒二年、開爲通商口岸、全年出入口貨、共值銀四百零一萬餘兩、出口貨、多糖、油、茶葉、桂皮、靛青、入口貨、多洋布、洋紗、



州 廣

三水屬廣州府、在府治西、據西江北岸、光緒二十三年、開爲通商口岸、所屬有江門、甘竹灘等埠、商務頗盛、全年出入口貨共值銀五百七十一萬餘兩、居民約五千、

九龍、拱北兩關、皆在廣州府界、光緒十三年、設關徵稅、通商各口新關、祇司洋船、而此二關、則專司華船、全年出入口貨、共值銀五千六百五十萬餘兩、

廣西 廣西在本部南、簡稱桂省、東界廣東、西界雲南、南界廣東南、北界湖南、貴州、東西距二千八百一十里、南北距二千九百六十五里、面積七萬八千二百五十方英里、居民七百三十一萬三千八百九十五口、所屬府十一、直隸州二、直隸廳二、州十六、廳一、縣四十九、土司四十六、省會曰桂林、

氣候、寒暑俱甚、多瘴氣、地勢、東南兩面多山、北方以南嶺爲界、地略平坦、水之大者曰西江、已見上文、桂江、源出桂林興安縣、與湘江同源、分南北流、南流者過桂林、平樂、會西江於梧州、柳江、源出貴州永從縣、南流至柳州、與龍江北亦稱合、又南至象州、與紅水江合、至潯州、與桂江合流、近江之處、土地肥美、鑛產、有金、銀、銅、鐵、水銀、煤、玉、硃砂、植物、有苧麻、桂皮、烏有鸚鵡、獸有野牛、箭豬、居民善製葛布、竹布、

桂林府在本省東北、當桂江西岸、巡撫駐之、梧州府在本省東南、西江北岸、居民約五萬、光緒二十一年、開爲通商口岸、出口貨、多米、茶葉、肉桂、絲、糖、入口貨、多洋布、棉紗、鋼、鐵、火柴、全年出入口貨、共值銀一千一百零八萬餘兩、西江近有小輪、往來運貨、惟沿

途劫盜頗多，行旅苦之。


龍州在本省西南，與安南接壤，光緒十三年，與法國立約，開爲通商口岸，全年出入口貨，共值銀三十九萬餘兩，其地爲邊疆要隘，有大臣率重兵守之，由龍州至鎮南關鐵路，光緒二十二年，由法國費務林公司，與總理衙門訂立合同承造。

④ 雲南 雲南在本部西南，簡稱滇省，東界貴州廣西，西界西藏緬甸，南界暹羅，北界四川，東西距二千五百一十里，南北距一千一百五十里，面積十萬七千九百六十九方英里，居民五百五十六萬一千三百二十口，所屬府十四，直隸州三，直隸廳五，州二十六，廳一，縣三十九，土司五十，省會曰雲南。

氣候四季略等，無甚寒暑，地勢全省爲一廣大高原，中央較低，西北有怒山，劈分爲兩大支，東南有南嶺，蟠屈其際，水以金沙江、怒江、瀾滄江爲巨，金沙江源出西藏，至麗江東流，與四川分界，瀾滄源出西藏，至麗江西北入境，南流，經永昌、甯普、河、怒江亦發源西藏，在瀾滄江西，與之平行，均入緬甸境，東南有盤龍江、紅江、李仙江，並南入東京海，股大湖有三，洱海在大理府東，滇池在雲南府南，仙湖在澂江府南。

本省要道，計分數支，一，自雲南西行十二日至大理府，八日至騰越廳，卽昔年英員馬嘉理被戕釀爲巨案之處也，再西過蓋達蠻允，而至八募，爲滇緬往來要道，二，自大理府北過麗江，爲入西藏之路，三，自大理府東北行，經四川之甯遠雅州，而達成都，四，自

省東北行、過東川、昭通而至四川之敘州、五自省東行、過貴州之貴陽、而至黃平州、沿沅江達湖南、六自省東南行至廣西之百色廳、沿西江而下、達廣州、此道近稍梗矣、本省土質不肥、近水較勝、所產米穀、僅供本省之需、產鴉片多而劣、藥材甚饒、普洱茶甚有名、色微紅、鑛產極富、金、銀、鉛、銅、錳、之脈、幾滿全省、不下八萬方英里、鑛質既佳、采掘亦易、玉與寶石、運銷全國、大理府點蒼山產石多成紋理、可以為飾、有黑鹽井



白鹽井水可製鹽、獸有象、鹿、麝、虎、居民身材偉大、男女善騎馬、文風較他省為遜、雲南府在本省東部、滇池北岸、雲貴總督駐焉、商業頗盛、

蒙自爲一縣治，屬臨安府。地據盤龍江上流，崇山環繞，天氣溫和。光緒十三年，開爲通商口岸。十六年設關，與安南貿易。內通川黔諸省，商務頗盛。全年出入口貨，共值銀一千零七十四萬餘兩。光緒二十五年，許法國越南鐵路，由保勝入境，經河口。蒙自臨安新興、昆陽、晉甯呈貢而達於省城。越二年，法國政府與其國四銀行，訂約修造，近已築至蒙自以上，而蒙自以南亦已行車。

思茅一廳治，在本省西南，屬普洱府。近瀾滄江，光緒二十一年，開爲通商口岸。二十二年設關，貿易未盛。全年出入口貨，僅值銀二十六萬餘兩。

騰越屬永昌府，在本省西，潞江之左。順甯又在永昌西南。光緒二十三年，與英國訂立滇緬條約，許其駐紮領事。光緒二十八年四月，騰越設關，全年出入口貨，共值銀二百零八萬餘兩。

三外藩

●蒙古

蒙古在本國北部，橫亘漠北，屏翰內地。西北均界俄屬西比利亞，南界直隸山西、陝西、甘肅四省，分漠南、漠北。漠南者曰內蒙古，袤延萬餘里。漠北者曰外蒙古，東西廣五千里，南北長三千里，面積共一百三十二萬方英里。人口約二百萬。內蒙古凡五十一旗，分東西六盟，東四盟，當東三省及直隸邊外。西二盟，當山西、陝西、甘肅邊外，皆聽朝廷設札薩克。其部凡二十五，封爵有親王、郡王、貝勒、貝子、輔國公、鎮國公、台吉之別。外蒙古總稱喀

爾喀分四部、東路曰車臣汗、北路曰土謝圖汗、中路曰三音諾顏、西路曰札薩克圖汗、凡八十一旗、自設札薩克、封爵與內蒙古同、皆隸於理藩院、各有牧地、毋許侵越、以時朝貢、其分於喀爾喀準部之間者、曰科布多、曰烏梁海、其在甘肅河套以西邊外者、曰阿拉善、曰額濟納、

地勢皆高原、出海面三四千尺、北有薩彥斯基嶺、與俄屬西比利亞爲界、南有杭愛山、阿爾泰山、自西北向東南行、東北方有噶魯倫河、流至黑龍江境外、入額爾古納河、正北有土拉河、額赫河、鄂爾坤河、並匯爲色楞格河、流入俄屬貝加爾湖、南境有昌甯湖、產鹽、烏里雅蘇臺、土脈滋潤、湖泊較多、曰庫蘇古爾、曰烏布薩、曰伊克阿拉克、皆其大者也、延伊色河、耳第施河、亦皆發源於此、戈壁一名瀚海、西起東經七十五度、東盡東經一百十五度、橫貫中部、長六千里、廣一千四百里、浩沙無垠、水草俱絕、亞洲氣候之異、此實司其筭鑰矣、

氣候、冬令恆寒、夏日晝熱、入夜復冷、可差至五十度、狂風吹沙、行人甚苦、土脈磽瘠、祇供畜牧、野獸極多、居民皆蒙古種、目斜、髮黑、身短而健、善騎



沙 風 壁 戈


駝馬、性耐勞苦、以游牧爲生、食肉飲酪、攜帳幕、逐水草而居、罕沐浴、衣服粗陋、性良善、不能勤奮、少禮無文、語言文字、與中原異、貿易多以貨易貨、崇信黃教、建寺奉佛、

烏里雅蘇臺、土著與蒙古同、定邊左副將軍駐其地、科布多設參贊大臣、烏梁海所置佐領、有屬定邊左副將軍者、亦有隸外蒙古者、阿拉善額濟納故厄魯特種、各編一旗、阿拉善有鹽池、產鹽、多銷行於陝甘兩省、

庫倫、蒙古語城圈也、有喇嘛木柵如城、故名、據土拉河畔、有辦事大臣駐其地、總理買賣城貿易、蒙古人尊爲聖城、有佛寺甚壯麗、居民約三萬、買賣城在其北、據色楞格河右岸、距庫倫八百餘里、爲俄人陸路貿易市場、入口貨、多銅器、手巾、毛布、獸皮、出口貨、以茶、百歲約八萬餘大黃爲大宗、運貨以駱駝、往來於沙漠者、終歲不絕、

●青海

青海以大湖得名、蒙古語曰庫可諾爾、地當全國之中、東與北接四川甘肅、南與西界回部西藏、袤延二千餘里、人口約一百萬、分四部落、厄魯特、二十一旗、回特、三旗、土



蒙 古 游 牧

爾扈特、四旗、喀爾喀、一旗、封爵與蒙古同、所屬土司三十九、番民七千八百四十二戶、氣候頗寒、地勢多山、北有祁連山與甘肅界、中央有雪山積石山、自西北趨東南與北嶺雲

嶺遙應、黃

河大江皆

發源其境

湖泊頗多

曰青海在

東北隅曰

星宿海為

黃河源曰

柴達木在


西北隅壤

地瘠薄土


產有珠玉

寶石氈皮

大黃犛牛、鑛物亦多、居民多蒙古種、風俗亦同、恃游牧為生、與漢人互市於甘肅之西甯、西



青 海 西 北 角



喇 嘛 墓


甯青海辦事大臣所駐也。

●西藏

西藏在本國西南凡四部曰

衛曰藏爲前藏曰喀木曰阿里爲後藏東
界雲南四川北界青海伊犁西界印度之
嘎施滅南界尼泡勒及布炭二國北至北
緯三十八度南至北緯二十七度東至東
經一百有四度西至東經七十八度東西
距六千四百餘里南北距六千五百餘里
面積七百四十萬方里所屬土司三十九
番民四千八百八十九戶元明以來屢通
朝貢


國朝自康熙至乾隆時迭經征討始帖然
懾服設駐藏大臣二人鎮守其地其僧汗
在前藏者曰達賴喇嘛在後藏者曰班禪
其喇嘛道行至高者曰胡圖克圖分掌教
化其秩有國師禪師札薩克大喇嘛等號



西 藏 繩 橋

司兵刑財賦者、有第巴、噶布倫、戴奉、堪布、
商上等官、全藏所轄、共六十八城、達賴喇
嘛所轄寺廟、三千一百五十餘所、班禪所
轄、三百二十七所、而大小招寺、布達拉寺、
札什倫布寺、為最大、

氣候至不齊、夏秋二季、高處嚴寒如冬、山
谷中蒸熱如釜、冬時積雪極厚、雨澤甚少、
空氣乾燥、木不遮布自裂、食肉不曝自乾、
可擣成粉、地處萬山中、南有希瑪拉山、北
有崑崙山、西北有印度古施山、故為世界
第一高原、距海面至一萬五千英尺、西北
最高、東南迤邐而下、川之巨者、南方有雅
魯藏布江、自西而東、幾貫全境、南流入緬
甸界、入孟加拉海灣、瀾滄江、怒江、並發源
於東南、又多湖、中央有騰噶里海、多產鹽、
其北有布克池、其南有雅木魯克海、式如



橋 索 鐵 多 蓬


指環、中有三山、水成五色、又有達魯克池、伊克池、藏人尊爲聖水、頂禮膜拜、物產有金、銀、水銀、錳、硼砂、硃砂、石鹽頗多、間有玉石、銅、鐵、少米麥、多黑犛、土人屑之、和水酪以食、名曰糌粑、畜有山羊、絛羊、犛牛、麝、鹿、山羊毛細、多運出口、絛羊可任重、犛牛毛長而細、色黑或白、肉可食、乳可飲、兼以駕車、麝居高原、爪利善躍、獵者爭取其臍、卽麝香也、魚類充牣江湖、而民持殺生之戒、不敢取食、

居民皆唐古忒種、約一百七十萬、壯健耐苦、容貌風俗、半似蒙古、半似印度、其人一妻多夫、又有少年爲僧者、故戶口稀少、民業游牧、食牛羊肉、衣尙紅黃二色、性情柔和、不喜爭戰、不輕去鄉土、唐古忒文有字母、寫讀皆自左而右、與歐文同、善製香、爲世所珍、民佞佛、男女老少、皆崇奉之、其俗女強男弱、家有兄弟三四人、每共娶一妻、誠陋俗也、禁外人人內地、防範甚嚴、光緒十四年、土民因哲孟雄事、與印度有違言、幾致決裂、十六年、駐藏大臣與英立約、卒畫歸英國



A Tibetan Chief

官 番 藏 丁



薩 拉

保護、而開亞東爲通商場。

拉薩在雅魯藏布江北、地爲大谷、北緯二十九度、東經九十一度、爲西藏首府、達賴喇嘛及駐藏大臣皆駐焉、居民約三萬、多廟寺、街市繁盛、藏人尊爲聖地。

亞東在西藏南境、當仁進岡南、距英屬印度大吉嶺二百四十餘里、附近有亞東汛、駐千總一員、築有邊牆、曰鎮西關、光緒二十年、開關通商、全年出入口貨、約共值銀七十萬兩、出口貨、多羊皮、羊毛、狐皮、絨布、入口貨、多棉布、煙葉。

四附錄外國屬地租地

東北黑龍江以北外興安嶺之地、西北塔爾巴哈臺、伊犁邊外之地、轉西南、喀什噶爾、葉爾羌、毗連之波米耳、滇桂之邊徼、福建之臺灣、澎湖、向者何莫非我所有、顧已入於俄、英、法、及日本矣、其地或已畫入彼屬、或孤懸海中、茲皆不記、記其在我疆內者、蓋所以懼噬臍之禍也。


●香港

香港一小島、在廣東省南、珠江之口、故隸廣州府新安縣、地當北緯二十二度十三分、東經一百十四度十二分、距廣州約二百八十里、距澳門約一百二十里、東西約廣十一英里、南北由二英里至五英里、面積二十九方英里、道光二十二年、給予英國、對岸有九龍司地方、亦於咸豐十年、讓爲英屬、光緒二十四年、英以保衛香港爲辭、要拓九龍界址、畫定地方約二百方英里、租期九十九年、自西歷一千八百九十八年七月一號起算、於是

英屬九龍得面積三百七十六方英里矣，英特爲東方海軍重鎮，通商要地，海水淳深，利泊船艦，香港四周建礮臺，以資守禦，地皆山阜，道路分上環中環下環，居民二十八萬三千餘口，出入口貨，共值二百七十二萬三千餘鎊，均據光緒二十七年統計概不征稅，其中多蔗糖、麥粉、油、米、木棉、琥珀、茶葉、絨呢、象牙、絲綢、食鹽等物，尤以鴉片爲大宗，自印度來此，運入中國，我國於九龍設關征其稅。

香港爲英國政府直轄，英王設總督一，司行政權，行政局輔佐之，局員八人，立法局亦歸總督統治，局員十三人，內有中國人二，歲入四百七十餘萬圓，出數相埒，維多利亞城在島西北隅，沿岸長十餘里，有大蓄水池，以供汲飲，夜燃煤氣燈，電燈，總督公署，官局外，有大禮拜堂一所，官設大學校二所，小學校十一所，官助學校七十八所，私設學校一百餘所，醫院數所，養兵三千二百名，兵費約八十二萬餘圓。

●澳門 澳門一土股也，屬廣東省香山縣，地當北緯二十二度，東經一百十三度，面積十一方英里半，土股之岸，石壁峭立，高三百英尺，要隘俱築礮臺，形勢雄壯，氣候宜人，港口



香 港


便於泊舟，明嘉靖三十六年，葡萄牙人始至其地，崇禎元年，葡始設官治理，入國朝，悉沿其舊，光緒十三年，我始

與立約，明許其永遠管理，訂定不得讓與他國，葡王遣官治其地，歲入約葡幣六十五萬餘圓，歲出約四十四萬五千餘圓，居民七萬八千餘口，有聖保羅禮拜堂、耶穌會學校、大醫院、貿易頗盛，大都在我國商民之手，出入口貨值三千二百萬圓，產塞門特土，可以築路。


● 膠州灣

膠州灣

在山東萊州府南，海水突入，有東西二港，可以泊船，光緒二十四年，租與德國，海面潮平，周徧一百華里，肖一三角



澳 門 官 署



澳 門 教 堂

形、約定租期九十九年、以西歷一千八百九十八年三月六號起算、許德國在彼建築礮臺、

而中國兵商各船、亦聽其約束、德設水師官兼巡撫

一員治其地、青島有德國高等學校一所、全境有教

士所設德文學校數所、

本年年用款、計一千三百

八十七萬六千馬克、光緒

年緒二十九 駐防德兵二

千六百八十一人、另募

華兵一百二十八名、德

租地時、又得有建築鐵

道並在鐵道附近三十

里開鑿之權、鐵道均由


膠澳起工、一往濟南、一

往沂州、今膠濟一路、已由濰縣達濟南、且行車矣、


威海衛

威海衛在登州府東、三面負山、前

臨黃海、劉公島橫其前、分爲東西兩口、西口水深、東口多礁、氣象雄偉、實稱天險、可停泊大



濰縣車站




膠州鐵路

戰艦七八艘、甲午之前、為北洋海軍重鎮、劉公島有礮臺十一座、後為日本所據、光緒二十四年、租與英國、面積約一千五百有方英里、租期限二十五年、與俄租旅順同、英國治轄之權、亦與俄於旅順、德於膠州無異、居民十二萬餘口、英設總督一員治其地、亦設學校、劉公島有海軍醫院、歲出共二十六萬九千圓、光緒二十八年統計歲入甚微、大抵由國家津貼、民業農漁、土產粗絲、鑛產有金、銀、鉛、鐵、


⑦ 旅順大連灣 兩地皆在遼東半島之

上、向為北洋海軍重鎮、甲午之役、被奪於日本、和議既定、復歸我國、光緒二十四年、俄國以德國強據膠州、遂請租用、以備海軍屯駐、約定租期二十五年、期滿仍可續租、界內任俄經營、水陸軍備、建築礮臺營寨、僅許中國兵船停泊、不許兵隊闖入、而約文猶曰無礙中國主權、非欺



劉公島威海衛

人之言乎、光緒三十一年、俄爲日本所敗、此兩地均已爲日本所得矣、



⊙廣州灣

廣州灣在廣州東、屬高州府吳川縣、海口有二、進口處祇長二十英里、水石環列、形勢天成、光緒二十四年、法人乘機佔據、二十五年、遂與定約、許其租爲泊船、薑煤之用、租期與德租膠州灣同、

三 高麗

高麗一稱朝鮮、古爲三韓、向歸我國保護、近稱獨立、然自日俄戰後、又改爲日本之保護國

矣。國號大韓，其國王亦稱皇帝。

●位置

高麗在亞西亞東部，介於我國日本之間，全國爲一土股，突出海中，北起北緯四十二度二十五分，南抵北緯三十四度，東起東經一百三十度五十分，西抵東經一百二十四度三十五分。

●疆域

北以鴨綠江及長白山與滿洲爲界，東北以圖們江與西比利亞爲界，東界日本海與日本之本道相對，南臨高麗海峽，西界黃海，遙與山東江蘇等省相對，南北長約六英里，東西廣約一百三十五英里，面積約八十二萬方英里，分十三道，曰京畿道、忠清北道、忠清南道、全羅北道、全羅南道、慶尙北道、慶尙南道、江原道、咸鏡北道、咸鏡南道、黃海道、平安北道、平安南道。

●地勢

○山 全國地勢多山陵，或比之一池春水，爲風吹縐，形容頗切，其大關山脈，自北而南，貫通全國，北起濱海，迤南則漸趨於西，成一曲折，爲全土股之分水脊，北方高七八千尺，南方漸低爲五六千尺，國中所有山巒，皆其支脈也，北界橫障長白山，一如義大利之有哀勒伯山焉，其最高之峯約九千尺。

○海岸

東岸向日本海，灣曲甚少，巖礁甚多，乏島嶼，東北有慶興灣，中央有永興灣，南有近日灣，永興灣內有元山口岸，慶興與永興二灣間，有城津口岸，皆爲要埠，東南岸向高麗海峽，港灣較多，島嶼亦衆，東有釜山浦，西有馬山浦，皆通商要埠，海中有絕

影巨濟二島、南岸向東海、出入甚多、島嶼羅列、濟州爲大、長一百三十里、廣六十里、巨文島較小、而險要過之、以港水深、可泊大軍艦也、此外如南海等島、不勝屈指、西岸臨黃海、凹凸不絕、島嶼無數、北有高麗灣、中央有鎮南浦、濟物浦、仁川羣山浦、木浦、皆外國互市口岸、漢江之口有江華島、仁川附近有月尾島、皆島之著者也、全國海岸線、共長一千七百餘英里、

③ 江河 江河之大者有六、北界鴨綠圖們二江、最著名、鴨綠江發源於長白山之西麓、西北流、折而西南、至義州之西北、口分三道、入黃海、長約八百四十里、水深、利舟楫、圖們江發源於長白山東麓、較鴨綠江爲短、然支河多、故水勢亦大、其流頗急、每小時一海里半、流入日本海、口廣二里、長五百四十里、亦便行舟、東南有洛東江、源出大關山脈東麓、南流入高麗海、江口在北緯三十四度五十分、長四百二十里、沿岸土沃產豐、西岸之江、以漢江大同江錦江爲大、漢江源出中央山脈、西流過漢城入黃海、長四百二十里、水深宜舟楫、大同江源出北方山脈、西南流過平壤、近鎮南浦入黃海、長四百二十里、錦江居南境、源出中央山脈之西麓、西南流入黃海、尙有瞻津江榮山江、流入東海、清川江流入黃海、茲姑略之、

④ 天氣 高麗地形爲土股、三面皆海、故以此同緯度之大陸、冬令較暖、夏令較涼、然冬時北方江河、皆凝堅冰、人馬可行其上、南方稍暖、近海河流、不至封凍、然積雪頗厚也、夏令

酷熱、北部亦然、東岸多雨、西岸少雨、北界更稀、夏令海風、挾水氣而至、大雨時行、海上常煙霧迷濛、航海者有戒心焉、

⑦ 物產

○ 鑛產 其國向以多鑛著名、金、銀、銅、鐵、煤、無不備、川中有金沙、尤以成鏡江、原二道爲最、然金鑛禁開、銀鑛開亦旋閉、銅鑛經理無法、反運用日本銅料、煤亦僅供本地之用、並不外輸、

⑧

植物 自古以農立國、工器粗劣、略同我國、農產多米、麥、珠粟、大麥、煙葉、棉花、粗麻、高麗參、成鏡道以米著、黃海慶尙二道、多大豆、江原道多參、政府近令民人廣種荷蘭薯、藉以救飢、果品各種俱備、惟因天氣過溼、味略減損、西瓜推爲美品、國中無茶與蔗、民人以蜜代糖、蜜水代茶、山中林木亦不盛、

⑨

動物 家畜以牛爲最多、民食其肉、售其皮角、爲出口貨之一大宗、馬小力強、豕不多有、羊則王家專畜、以供祭祀、野獸有虎、身軀頗小、熊與野豬甚多、近海水族充牣、而漁業不講、所捕者祇青魚等而已、漁務多歸我國及日本人之手、

⑩

工商業 工業古盛今衰、鄉民多自製自用、法最粗拙、惟紙綢二項、各處皆產之、麻布爲齊民服料、故織之者多、更有扇、席、簾等物、能以竹絲製冠、工細絕倫、商業尙行古法、約期爲市、互行貿易、道路不修、橋梁缺乏、運貨不以車馬、多賴肩販、外國貿易尙微、惟與日本多有往來、入口者以紙煙、火柴、洋布、絨呢、煤油、煤炭、絹布、爲大

宗、出口者以棉花、煙葉、米、豆、牛皮、紙、海草、人參、爲大宗、錢幣祇本國錢一種、不便攜帶、其北境仍行上古以貨易貨之法、近有日本紙幣、流入國內、政府新鑄銀銅幣貨、尙未廣行、

通商口岸凡七處、釜山、馬山、浦仁、川元、川城、津木、浦羣山、浦其、漢城、平壤、義州、則陸路市場也、

⑥ 人民 人數 全國人口、近年無確數、約一千

萬、均計之、每方英里、約有七百八十五人、西部人煙稠密、東部稀少、北界則更荒寂矣、外人寄居者、日本一萬六千人、我國五千人、其他各國六百四十一人、

據光緒二十八年調查之數

⑤ 種族 高麗人爲蒙古利亞之一支、介於我國日

本之間、軀幹頗偉、性質柔和、自古階級之制極嚴、分四大部、卽兩班、中人、常人、奴隸、是也、兩班爲貴族、常任文武職官、中人祇爲末秩、常人並不得入仕、奴隸則犯重罪者沒入之家屬也、近年來此風已稍稍改除矣、

④ 言語文字 尋常所用國語、介乎蒙古日本之間、十三道同之、國文有二十五母音、官場文牘、士流書簡、大率用漢文、條令誥勅、間有用古語者、



高麗女子

④性情習俗。人情溫柔敏巧，而不免怠惰，一切事業，無不有委靡氣象，不事積蓄，優游度日，北部之民，身壯性粗，東岸之民，樸直馴良，稍知勤勉，西岸之民，狡詐無恆，心多反覆，歷來亂事，多在其地，衣冠如我國前明之制，以白布爲長服，冠高色黑，女子短褐長裳，深居簡出，與男子接談，以爲大恥，居處飲食，不求潔淨，冬令，則燃火室內炕下取暖，與我國北省略同，食物，米爲恆糧，肉腥副之，貧家多食麥稗，婚姻之制，與中國等，未娶者，雖年老亦視爲兒童，席地而坐，脫屣戶外，亦我國古俗也。

⑤國政

政體。高麗向爲我國之保護國，每屆大事，必先奏陳，甲午中日戰後，馬關定約，我國認爲獨立自主，於是自稱帝國，王受尊號曰皇帝，政體仍爲君主，國君親裁萬幾，然自日俄戰後，又爲日本之保護國矣，官秩分宮中京師各道三大部，宮中又分三部，曰元帥府，王與太子爲元帥，曰內大臣，掌印璽，備顧問，曰宮內大臣，司宮中庶務。

京師要秩，爲內部、外部、度支部、軍部、法部、學部、農工商部，而內閣總其成，贊襄庶政，各部大臣兼任其職，七部長官曰大臣，次官曰協辦，多聘日本、英、美人爲顧問官。

各道有觀察使，駐首府，掌全道政務，按廉使，察守令之賢否，郡守理一郡之事，廣州開城、江華、仁川、東萊、德源、慶興七府，無郡守而有府尹，品秩畧崇。

⑥軍政。兵備有名無實，全國軍籍一萬七千，有負商、祿商、步兵之別，負商、祿商，猶我

國綠營、名列兵籍、實不知兵爲何事、步兵近由日本俄英軍官教練、尙有可觀、至海軍則無一艦一卒矣、

③ 財政。歲入之數、當我光緒二十九年、凡一千零七十六萬餘圓、以地租、戶稅、關稅、鑛山、爲大宗、歲出略同、雖出入相抵、然民力竭蹶、恐不易支持也、

④ 教育。昔時仿用我國科舉之制、私塾書院、祇授經史、習詩文、近年設學部、漢城有各國語言學校、醫學學校、及各種小學校、仁川釜山等處、官私學校亦漸盛、除各國教會所設學塾外、俱由學部管理、歲助以金、

⑤ 交通

○ 道路。官道有四、皆自漢城分支、西北抵義州、爲通滿洲之要道、東北至圖們江口之慶興、西南通蟾津江口、東南通釜山、此四者皆平坦可行、其他支路、屈折崎嶇、無不歎行路難矣、

○ 鐵路。京師與仁川之間、二十七英里、又自京師至釜山者、凡二百七十六英里、刻已行車、自京師至義州者、亦已興築、將次告竣、計長二百九十六英里、京師有電車鐵路、長九英里、皆日本人所築也、



高麗學塾

③ 航路 內地則大同江、洛東江、漢江，俱有輪舟往來，沿海通商諸埠，輪舟亦盛，東至長崎，北至海參崴，西至上海煙臺，俱有郵船，尅期往返，其公司皆日本人、英人所經營也。

④ 郵政 古用驛遞之制，軍事告急，則用烽燧，近年舉行郵政，全國要道，俱設局途遞，且先我入萬國郵政聯合會。

⑤ 電報 漢城至仁川、釜山、元山三線，爲日本人所設，至義州一線，與我國接，全國電線計共長一千七百英里，自仁川至長崎，有海線。

⑥ 宗教 俗重祖先，崇廟祀，與我國同，士人崇奉儒教，平民多信巫覡邪說，占卜吉凶，佛教不甚盛，京城內且不許建立寺院，天主教約三萬人，耶穌教約萬人。

⑦ 地方志 全國古分八道，今十三，又析爲三十九郡。

⑧ 京畿道 是爲高麗本地，居國之中央，京都在焉，爲漢江之灌域，地勢險要，面積約五千一百方英里，人口八十六萬餘，海濱多島，在漢江口者，曰江華，爲京師之咽喉，築礮臺，駐重兵守之，首府曰水原，漢城亦稱漢陽，自古爲王都，建於漢江北岸，距海口八里，環以高垣，分八門，居民約二十萬，王城在城中北部，內有景福宮，皇帝居之，近燬於火，政府公署，各國使館咸在，商務頗盛。

仁川在漢城西，當濟物浦之東岸，地勢險要，爲通商大埠，租界之內，屋宇崇峻，商業興

盛、每年出入口貨值、共約七百萬圓、出口貨多豆、米、麥、牛、皮骨、人參、入口貨多洋布、絹、布、煤油、銅類、

②

忠清

道在

國之南

部、古爲

百濟地、

北有漢

江、南有

錦江、地

土肥沃、


物產豐

盛、面積

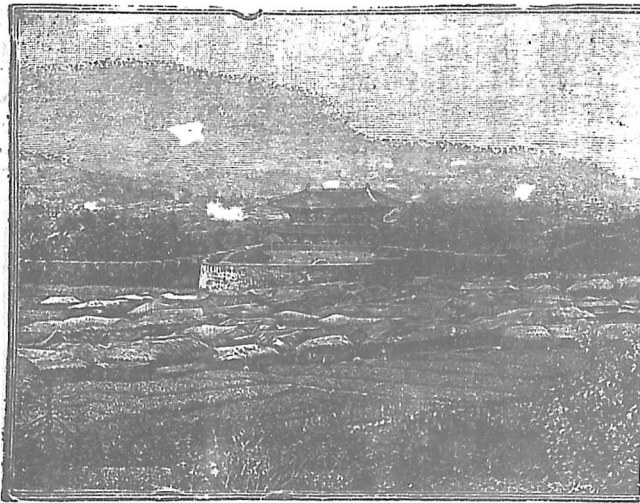
六千方英里、人口七十餘萬、分南北二道、

南道首府曰公州、街市繁盛爲全國冠、北

道首府曰忠州、道內有城歡牙山等地、皆甲午戰場也、



高麗王宮




漢城街市

③ 全羅道 在國之西南，古爲新羅地，榮山嶺，津二江，灌注之，南有濟州巨文等島，面積九千四百方英里，人口七十四萬，分南北二道，北道首府曰全州，有高麗太祖李氏之墓，南道首府曰光州。

木浦在本道極西南境，當榮山江口，港良地佳，爲通商要埠，與仁川釜山多有交通，物產有布、海苔、木棉、米穀等物，羣山浦在本道西北境，錦江之口，亦爲通商要埠，有監理使駐焉。

④ 慶尙道 在國之東南，面日本海，爲洛東江之灌域，南有巨濟絕影等島，面積一萬二千六百英方里，人口一百零四萬，分南北二道，北道首府曰大邱，南道首府曰晉州，釜山在本道東南，洛東江口，絕影島橫其前，分海口爲二，港深，便舟楫，商務興盛，每年出入貨值總數約四百五十萬圓，出口貨以米、豆、牛皮、海貨爲大宗，入口貨以洋布、煤油、火柴、銅類爲大宗。

馬山浦在釜山之西，據洛東江口之西，背山面水，地勢雄



浦 物 濟

勝、租界內屋宇鱗比、出口貨以牛皮、米、爲多、

⑤ 江原道 在國之東部中央、而日本海、沿海徑直、無島嶼、面積九千英方里、人口二

十六萬、首府曰原州

⑥ 咸鏡道 在國之東北、鄰俄屬西比利亞、古爲肅

慎、面積一萬八千英方里、人口六十八萬、分南北二

道、南道首府曰咸鏡、北道首府曰鏡城、

元山、津在永興灣內、爲東海岸大埠、商務日盛、每歲

出入貨值、共約二百二十萬圓、出口貨多米、豆、牛皮、

骨、金沙、魚鮮、入口貨多棉花、洋布、麻布、絨、呢、

⑦ 黃海道 在國之北部、地勢東北多山、西南平坦、

面積七千三百英方里、人口三十四萬、首府曰海州、


東有黃州、居大同江東南、爲大豆產地之中樞、貿易

頗盛、人口二萬八千、

⑧ 平安道 在國之西北部、北有鴨綠江、南有大同

江、土地肥沃、面積一萬三千英方里、人口七十萬、分

南北二道、南道首府曰平壤、一、京名本箕子故都、人民稠密、商業興盛、居民約十萬、近開



釜 山 港

爲外國市場、北道首府曰定州、地亦險要、
義州爲高麗最北之市、踞鴨綠江南岸、乃
與我國貿易之要地、鎮南浦在平壤、府西
南、大同江口、爲新開通商口岸、商務日盛、


四 日本

●位置 日本帝國在亞西亞洲之東北、太

平洋之西北、以五大島及二千小島組合而成、
自北海道至臺灣、連成一帶、北起北緯五十度
四十分、南抵北緯二十一度四十五分、東起東
經一百五十六度三十八分、西抵東經一百十
九度二十分、爲亞洲新盛之立憲帝國、

●疆域 北則千島利勒古羣、與千仞德、噶

土股連、又跨宗谷海峽、與俄中分庫頁島、西北
則日本海、西隔高麗海峽、與高麗相望、西南界
臺灣海峽、與中國對、南界南海、東界太平洋、
與干阿達坎拿、美國相望、最廣處三百六十里、長約七千五百里、面積一百六十二萬方里、




平 壤 壯 丹 臺

其島嶼之位置、約分十三部、曰本道、面積最大、曰北海道、在本道之北、曰四國、曰九州、皆在本道之西南、曰臺灣、甲午之役、我國所割讓也、曰千島、地處極北、曰琉球、曰佐渡、在本道之西、曰對馬島、曰壹歧、在九州之西北、曰淡路、在本道與四國之間、曰隱岐、在本道之北、曰小笠原羣島、在本道之東南、孤懸太平洋內、按山川形勢、分畿內、八道及臺灣、共爲十部。

● 地勢

○ 全國自西南而東北、其形狹長、中央爲一大灣曲、諸大島內多山陵隱起、東京西京間爲高平原、如分水脊、其東爲東京平原、低一千八百英尺、土地肥美、此外畿內濃尾越後筑紫石狩諸平原、皆爲巨川之流域。

○ 山 大山二支、一自西南至東北、曰崑崙山脈、自我國東來、穿九州四國而入本道之中央、最高峯萬二千尺、一自東北至西南、曰庫頁山脈、北自庫頁入北海道、西南入本道、最高峯八千二百尺、更有火山三支、橫截南北、中部曰富士山、南部曰霧島山、在九州、高四千五百尺、中部曰富士山、高萬二千尺、冬夏積雪、風景奇幽、北部有千島火山、高五千尺、



富士山

◎海岸 國之四周皆海、沿海港嶼最多、總計海岸長一萬八千五百四十一英里、北海道之北、爲宗谷角、以宗谷海峽與庫頁分界、向東海岸多直、東方有根室灣、根室海口在焉、南有噴火灣、西有石狩灣、南與本道夾津輕海峽、本道沿太平洋岸、出入甚多、北端爲陸奧灣、東有松島灣、仙臺口岸在焉、迤南爲東京灣、東京卽在其西北岸、橫濱橫須賀二口岸亦在其間、更西爲相模灣、駿河灣、夾伊豆土股、再西有伊勢灣、紀伊土股南突、其形三角、北折過紀伊海峽、入內海、內海之東北、有大灣曰大坂、神戶、大坂俱沿灣岸、西有淡路島、過廣島灣、至下關、爲內海之西端、出下關海峽、折向東北、直抵陸奧灣、屈曲甚少、惟中間有能登土股、北突海內、其東爲富山灣、迤北祇新瀉、秋田二口岸、新瀉與佐渡島相對、其餘四國九州二島、海岸亦多曲折、臺灣則港汊甚少、

◎江河 日本河多而不長、以島窄多山也、水流湍急、往往有洪水之患、入春山雪融化、其患尤甚、河最大者曰利根川、發源於東山道之東南、流至關宿、其支流曰江戶川、南入東京灣、正流復東南、流至銚子口岸、入太平洋、共長四百五十里、其次者曰信濃川、木曾川、皆發源於東山道、信濃上游曰千曲川、西北流折而東北、至新瀉口岸之東、入日本海、長約六百里、木曾川西南流折而正南、入伊勢灣、長約四百里、水流急激、

最上川、源出東山道羽前國、北流繞山而過、折而西北、至秋田口岸、入日本海、長三百

二十里、

北上川源出東山道北境山中、南流四百五十里、入松島灣、

阿武隈川源出東山道東南、北流至福島、折而東北、入海之口、近松島灣、長三百餘里、

富士川源出東海道甲斐國、南流入於駿河、流入

駿河灣、日本河流、此為最急、

北海道有大川曰石狩、發源中央、先東南流、後折

而西北、入日本海、長一千里、水深利舟楫、又有天

鹽川、亦發源中央山中、西北流入日本海、其道紆

曲、長約四百里、

⑤ 湖 日本多湖、最大者曰琵琶、以形似得名、在

本道之中央、長一百五里、最廣處六十里、中腰驟

窄、僅四里、中有二島、湖畔地勢平坦、風景明媚、遊

人萃集、

霞浦湖在東京東北、周圍二百餘里、其水入利根

川、水利頗便、產魚甚多、尙有巖代之豬苗代湖、周

一百里、出雲東北之中海湖、周九十

里、皆大浸也、北海道北境、濱海有澤、曰猿見、水與海連、周百餘里、產蠣最多、



地 震 情 形

⑥ 地震 日本多地震、大者數十年一遇、微震則常有之、伊古以來、紀地震之災者、指不勝屈、民居多木屋紙壁、蓋有鑒於坍塌之災也、一千八百五十四年、某處海口全陷、俄兵艦一艘、爲浪擊碎、民屋毀者、一萬七千餘所、明治二十四年、名古屋岐阜地大震、歷四小時、毀屋七萬五千、死傷約二萬人、二十九年、陸羽又大震、今國人立地震學會、詳攷其理、

各處多溫泉、內含硫黃鹽類鐵質等、居民時往就浴焉、

④ 天氣

○ 全國延長五千里、臺灣入熱道內、天氣炎暑、北方千島與千午德嘎寒威相將、中央本道四國九州等處、寒暑適中、春秋更溫和宜人、其故因地處溫帶、又在大洋之中、有海水調劑寒暑、更因溫寒二海溜、經全國海岸、遂使氣候與同緯度之大陸絕異、熱溜自印度洋北來、過臺灣至九州、分二支、東支繞太平洋海岸、西支入日本海、經其西岸、寒溜自千午德嘎南流、經千島、分二支、東支繞東海岸、西支繞西海岸、與熱溜同、二溜會合之處、氣候中和、不寒不暑、

○ 雨雪 高山之頂、無不積雪、或有永不化盡者、北海道冬日、雪至八尺、東京等處、每屆冬日、下雪不過三四次、僅三五寸、不久即消、夏日多雨、似我國之黃霉天氣、潮溼殊甚、春初即雨、六月九月、霖雨時至、輒發洪水、約而言之、則太平洋海岸多雨、日本海岸多雪、

⑤ 風 夏日多雨、日本海岸多西南風、太平洋海岸多正南風、平時則海陸風迭爲更換、與他處同、冬季多西北風、西曆七八九月之間、每有大颶、自西南而東北、勢極猛烈、西人稱曰泰風、折木毀屋、損害甚巨、

⑥ 物產 日本土地腴美、氣候溫和、自昔物產繁夥、維新以後、講求殖產之法、故其貨物之輸出國外者、歲有所增、尤以茶、絲、海味、漆器、煤、鐵、爲大宗、

⑦ 鑛產 日本鑛產極盛、首推金、銀、鐵、銅、煤、與各種石、鉛、錫、水銀、次之、金多出於佐度、秋田、薩摩、西曆七百五十年間、始行開取、其時未與外國通也、積金國中、年見其豐、葡萄牙人十六世紀通日本時、每歲運金約值七千萬圓、十七世紀中、荷蘭人亦運出金、銀、銅無數、秋田、福島、岐阜、多產銀、西曆六百七十四年、始開取之、其後產數旺、鳥根、巖手、鳥取等處多出鐵、而磁鐵尤富、日本自古以鍊鋼著名、所製倭刀、犀利無匹、銅多出於秋田、岡山等處、西曆七百年始採之、其後八年、乃鑄爲錢、產最多、用亦最廣、十六世紀至今、荷蘭及我國商人所運出者、幾不可以數計、其質淨而無毒、福岡、長崎、北海道等處盛產煤、故長崎爲往來東海輪船載煤之要埠、全國多石礦、產水晶、灰石、花剛石、瑪瑙等、古時屋宇、多以巨石砌造、今則多用材木矣、

⑧ 植物 民多務農、入其村、彌望皆禾田也、一年二熟、與我國南方相同、餘地則栽粟、蔬、山坡多植叢木、析以爲薪、餘若豆、麥、棉花、靛青、煙葉、茶葉、桑樹、蠟樹、無不畢植、而茶


桑爲尤要、

通國森林蔥鬱、山鄉更甚、有松、杉、榆、樺、樅、等樹、道旁皆樹、行人咸得蔭庇、杉有赤黑二種、赤者生於沙土、黑者生於黑土、易土則其色亦變、楓葉夏綠秋紅、最堪點綴、東方多桑、蠶業稱盛、竹則隨處皆有、其用無窮、北海道產水松、蝦夷松、桂、椴、白楊、石楠、臺灣多樟、可製腦、全國果樹、有橘、柚、蘋果、栗、榛、梅、柿、桃、李、葡萄、之屬、花卉不多、有櫻花爲其特產、國人愛之、花時游讌甚盛、

㊦

動物

家畜有牛、馬、犬、貓、野畜有熊、鹿、羚羊、野豬、狐狸、猴、獾、北海道有大熊、力能殺小馬、本道中央有小黑熊、鹿、羚羊、猿猴、諸山皆有、馬牛俱小而力強、羊不能育、以其草不中飼也、市售猿猴之肉、以供食品、味頗可口、禽有鷺、鵝、鶴、天鵝、鳧、雉、啄木鳥、竹雞、燕子、百舌、鴛鴦、家畜之禽種種繁育、海濱多魚、以北海道爲最盛、太平洋沿岸次之、多鱈、鱒、比目、大蟹、龍蝦之屬、鯉有赤黑二種、國人以爲美味、江河之內、魚蝦尤蕃、東京、臺灣等處產蝸、乾魚、海味、爲出



席

織

口貨大宗、

④

工藝

古來工藝、祇能仿舊、不能出新、互市而後、煥然改觀、磁器漆器、成精巧絕倫、泰西人士、爭先購買、所產生絲、出口之外、以織綢絹及棉絲交織之布、曰絲布、曰縐布、

大半輸入我國、餘如製紙、織席、銅器、

玩貨、銷行亦暢、善鑄刀劍、犀利無匹、

近年多仿造洋貨、如洋傘、手巾等物、

價廉可用、製造局、工藝所、船塢、分設

於要害各處、製造火柴、玻璃、紡織等

廠、無處無之、而以大阪為之總匯、

⑤ 人民

人數、約四千五百七

十萬、西南部人煙稠密、畿內每方里

有六千人、東北部戶口漸稀、至北海

道則每方里祇九十人、

⑥ 種族

亦蒙古利亞族之分支、有大和種倭種之別、大和種身材中等、性敏力悍、散

居本道四國九州等處、倭種即北海道土人、一名蝦夷、亦曰毛人、身偉鼻聳、美髯多毛、

智慮茫晦、日就漸滅、大和種未來之先、倭種居全地、迨後互競漸敗、退居僻處、今所存




蝦夷土人


者、不過萬餘人而已、

性情習俗 大抵居西南者、氣象活潑、居東北者、風俗較厚、中央之人則矯健輕快、

自古習俗、尚
俠重武、男子
出必佩刀、遇
國賊民蠹、輒
割刀其胸、以
為快、今雖易
俗、而其遺風
猶有存者、平
居好潔、街衢
屋宇、時時洗
刷、光可鑑物、
多浴室、居民
故勤浴、好賓客、喜娛樂、故幻人、藝士、技皆精、音樂歌舞、視為恆事、居室卑矮、以木為架、
編竹為牆、翦紙為屏、可隨時分一屋為數室、屋後必留隙地、栽花竹、衣服寬大、足履木



室 宮 本 日



形 內 室 宮 本 日


屨、席地而坐、有上古風、見客鞠躬爲禮、律吸鴉片者、處重禁錮刑、販賣或製造者、處有期徒刑、故無犯者、三十年來、上下孳孳、講求實學、布行新政、改正朔、易服式、一切仿泰西上等制度、蓋駸駸然日進文明矣、

④ 言語文字 日本言語、不似我國之用獨音、俗語皆以和字書之、故婦人小子、無不能觀書閱報、

其字母五十、而母音五、餘爲輔音、文法變化、略似西文、淺書全用和字、稍深者和文與漢字相間、近年廣行羅馬字、科學名詞、多以二十六字母切爲日本土音、咸稱便利、少年入學、習英德語者無算、

⑦ 國政 政體 自古一姓相傳、爲君主專制、

中古大將軍擅權、皇帝守府而已、明治卽位、外患日逼、將軍歸政、皇帝復執大權、熟察時勢所宜、民人所向、遂於明治三十一年、頒定憲法、改政體爲立憲政體、卽現行之憲法也、皇位世襲、掌統治全國之權、惟一切法令、必遵憲法、不得以一己之意、擅有更改、分立立法、行政、司法、三大部、蓋能得治國之道矣、



帝國議會事堂

立法部爲帝國議會、分貴族院及衆議院、有協贊天皇訂定法律及監視施行之權、每年一次開會於東京、時約三月、有大事、則開臨時會、貴族院議員、皇族、華族、者有時及敕選議員任之、衆議院議員、爲全國人民所舉之代議士、凡十三萬人舉一人、約三百八十人、

行政分中央地方二部、中央政府、有內閣九省及樞密院、九省者、曰內務、曰外務、曰大藏、猶中國之戶部、曰陸軍、曰海軍、曰司法、掌刑律、曰文部、掌教育、曰農商務、曰遞信、掌內外驛務、各省有大臣、次官、局長、參事官、書記官、等員、諸省大臣、合爲內閣、其上有內閣總理大臣總其成、樞密院爲皇帝諮詢要政之處、有議長顧問等官、別有宮內省、專司宮中之事、與國政無涉、

地方行政制、各府皆有知事、北海道有長官、掌一道之政、猶我國之巡撫也、府縣又分爲郡市、有郡長、市長、郡又分町、村、置町長、村長管之、每市町、村、有議會、察議本市町村之政事、北海道、沖繩縣、不置市、別設區、其制與他府縣無異、

司法部之裁判所、分四種、曰區裁判所、凡三百一十一處、曰地方裁判所、凡四十九處、曰控訴院、凡七處、曰大審院、區裁判所、爲最下級之裁判所、不服其所判者、上控地方裁判所、不服地方裁判所者、上控控訴院、仍不服、則上控大審院、其所定者、卽爲末斷、凡關於皇室國事者、均歸高等法院裁判、監獄俱仿西制、潔淨可居、囚有專工、井井不紊、


各處設警察、以詰奸宄、禁非違、

⑥ 軍政 維新以來、銳意講求戎政、甲午庚子二役之後、軍威大震、自敗俄後、尤覺名震全球、陸軍省掌一切軍政、有參謀本部、掌運籌畫策、男子及歲、律當入營練習、從德制也、常備軍十二萬人、戰時可得三十二萬人、養馬十一萬匹、每年兵費二千三百萬圓、分近衛戍兵二種、近衛兵捍衛皇室、戍兵分十二師團、分駐各鎮、陸軍中將統之、海軍自甲午以後、益事擴充、今共有戰艦九十五艘、水師二萬八千餘人、分泊橫須賀、吳、佐世保、舞鶴、室蘭、五軍港、設鎮守府、司出入製造修理等事、海軍省掌其成、每年經費約四千萬圓、

製造軍器、有礮兵工廠、及海軍造兵廠、一切出自本國、不用外國之貨、

⑦ 財政 明治三十六年四

月至三十七年四月^{即光緒二十九年}之歲入、總計爲二萬五千一百六十八萬一千九百六十一圓、其來源分地租、關稅、煙酒稅、營業稅、郵稅、鐵路官產等項、歲出總數、二萬四千四百七十五萬二千三百四十六圓、其支出之數、有皇室、外務、內務、大藏、陸軍、海軍、司法、文部、農商務、遞信等項、府縣市町各有本地之出納之數、國債凡五萬一千零十八




紙 印

萬九千零七十八圓

④ 教育 古代重漢學、維新以後、力改舊制、採取歐美諸國教育新法、日進月盛、設文

部省、至今三十年、遂為東方教育最良之國、誠可羨也、全國兒童自六歲至十四歲為學齡、皆有就學之責、明治三十五年、小學校二萬七千一百五十四所、學生五百十三萬五千四百八十七人、所習者國文、修身、地理、算法、史學、物理、繪畫、歌唱、體操、等科、中學校二百五十八所、學生九萬五千零二十七人、高等學校八所、生徒四千七百八十一人、帝國大學二所、生徒四千零六十六人、已卒業者四千人、分法、醫、工、文理、農、六科、大學院、則研究深奧、入院者五百四十九人、其養成教習者、有師範學校五十七所、學生一萬九千一百九十四人、高等師範學校三所、一內女子學生一千零九十一人、女學校八十所、女學生二萬一千五百二十三人、農工商醫官啞等專門學校、官私共計一千三百所、生徒約共九萬人、全國圖書館共六十七所、藏圖書九十三萬冊、印行書籍新報、亦增益不已、故其文明



日本商店

日盛

① 商務

日本古時祇與我國荷蘭微有貿易，維新以後，工藝日盛，貿易亦日興，國內外通商口岸，二十九處，以橫濱、神戶、大阪、長崎、函館、五港爲最盛，餘若新瀉、室蘭、下關、仙臺、金澤等，亦稱大口岸，而東京則爲物產萃集之處也。日本之貨，以我國爲其最大市場，東而美洲，南而澳洲，亦皆暢銷無阻。

明治三十七年，進口貨共值三萬七千一百二十九萬圓，以鐵、棉花、煤油、蔗糖爲大宗，出口貨共值三萬一千九百二十六萬圓，以絲、茶、煤、火柴、海味爲大宗。

② 交通

錢幣以金爲本位，輔以銀、銅、鎳、錢、紙幣，全國一例，官私銀行，大者約二千三百二十餘所。

③ 道路

有國道、縣道、里道之分，國道通各處要邑，最爲寬大平坦，縣道里道，則邑市互連之路也，較國道稍遜，皆平坦無阻。

④ 鐵路

已成者四千六百五十英里，未成者一千四百英里，官設者爲東海道、鐵路、自東京至神戶，長九百英里，餘數十線，皆公司私設，全國南北，幾無處不見有汽車煙燄矣。

⑤ 航路

各埠之間，汽船往來不絕，國內江河，大者可行輪舟，小者通平底船及木筏，國外航路，自橫濱、東達美之舊金山，加拿大之凡古斐，及檀香山，西至高麗之釜山、仁川，而至我國之煙臺、上海，過香港、印度，出紅海、地中海，而至歐洲，南達斐利賓羣島，及

澳洲、北達西比利亞之海參崴輪船公司、以日本郵船會社大阪商船會社為巨擘、全國汽船共一千五百七十艘、西式帆船三千九百三十四艘、可謂盛矣、

④ 郵政 郵政舉行、僅三十年、已臻美備、列名萬國聯合、又設分局於高麗我國、計內外郵局共四千二百餘所、每年寄書信印刷物共計九億一千八百八十六萬餘件、包件一千零四十二萬餘件、

⑤ 電報 明治元年、始設電線於東京橫濱間、為第一線、今則各處密布、儼若蛛絲、長不下九萬里、國內諸島、皆通水電、至高麗海參崴及我國等處、皆有海線、直通歐洲、全年收發電信約三千萬封、東西京神戶等處、皆有電話局、

⑩ 宗教 現行憲法、許民信教自由、國人多

信神道教、佛教、神道崇祀祖宗、略同儒教、分十一派、祀神之社共有二十二萬、教師十五萬三千、佛教東渡已一千三百餘年、中古極盛、僧侶列於歷史中人物、今則漸衰、然洞明西法、力扶宗教者、尚不乏人、以視我國僧侶、相去霄




日本大佛像

壞矣、分十二宗、寺院七萬一千所、僧尼六萬人、天主教耶穌教、先後傳布、其初受迫頗甚、今入教者亦有數萬、

⑤ **地方志** 全國共分畿內八道、又依行政之便、分爲一廳、三府、四十三縣、而臺灣不與、

⑥ **東海道** 在本道之東南、濱太平洋、面積一萬六千英方里、人民千萬、中央有富士山、利根木曾諸大川、天氣和平、土脈肥壯、分爲十五國屬府一縣八、

東京在東京灣北岸、爲日本新京、明治二年、遷都於此、城市寬廣、居民一百八十萬、皇城居中央、旁有政府公署、各國使館、近衛旅團、及等等學校、大小報社、街衢清潔、屋宇軒敞、鐵道四通、貨物屯積、實東亞一大都會也、距海口橫濱五十餘里、我國留學生、多居於此、



橋 重 二

橫濱據東京灣西南，其地久爲通商口岸，稅關船行，皆萃於此，居民三十二萬，道路整潔，屋宇崇峻，彷彿西歐，爲東西洋輪船要道，貨物之出入者，

歲值三萬萬

圓據明治三十一年統計

計出口以絲

茶、絹、布、生銅

爲大宗，入口

以棉紗、糖、煤

油爲大宗

名古屋在本


道西南，據伊

勢灣之西北


地處要津，東

通京師，西連四日市、大阪、神戶，居民約三十萬

橫須賀在橫濱之南，爲第一海軍區，有鎮守府



橫濱港



名古屋城

◎ 畿內。在本道中央面積二千七百英方里，人口二百九十四萬，地勢多山，天氣溫

和，分爲五

國，屬府二、

縣二、

西京在琵琶

湖之西、

爲國舊都、

一千餘年、

有舊宮、帝

國大學及

各種學校、


多巨剎、山

水明媚、爲

全國名勝、

故遊人不

絕，人口約三十八萬、



賀 須 橫



宮 舊 京 西

大阪在大阪灣之東北端、爲外國通商場、有陸軍製造廠、造糖廠、造幣局、造船所、紡績

公所、造火柴廠、商業之盛、

推爲西南第一、出入口貨、

歲值約四千七百萬圓、居

民九十八萬、神戶在大阪

西、據大阪灣西北岸、久爲


通商口岸、鐵路四通、汽船

出入、絡繹不絕、山水佳絕、

外人來寓者、踵相接焉、地多公私學塾、商務極盛、出入口貨、歲值約二萬六千萬圓、出



大 坂 城



日 光 廟

口貨多米、茶、樟腦、火柴、煤炭、入口貨多煤油、木棉、洋布、蔗糖、

③ 東山道 在本道之東北部、東臨太平洋、西


盡日本海、面積四萬一千英方里、人口九百萬、地勢多山、少海口、分十三國、屬縣十一、

宇都宮在本道之南端、鐵道所匯、四通八達、絲織業最盛、有大銅鑛、民居約四萬、西北郊外有日光山、風景頗佳、

仙臺在本道中央、據松島灣之西岸、地勢雄壯、爲東北第一、鐵路中貫、貿易興盛、第二師團及控訴院、皆在此、人口九萬、

④ 北陸道 在本道西北部、北臨日本海、面積一萬英方里、人口四百萬、地勢東南多山、西北濱海、多平地、分七國、屬縣四、

新瀉在本道西北、濱日本海、有鐵路通各大城、久爲通商口岸、惟港口不佳、貿易不盛、每歲出入口貨、約值百萬元、居民約五萬八千、



仙 臺 市

金澤在本道西南，亦濱日本海，第九師團駐此，人口九萬，街市繁盛，商賈絡繹，為本道第一大城。

⑤ 山陰道 在本道之西南部，北臨日本海，南

境多山，北方濱海，地平坦，面積六千五百英方里，人口約二百萬，分為八國，屬府一，縣二，鳥取松江為本道大邑。


⑥ 山陽道 在本道西南部山陰道之南，南臨

內海，面積九千英方里，人口四百五十萬，北境多山，南方瀕海，地勢平坦，分為八國，屬縣四，

廣島在本道之南，濱內海，有第五師團及控訴院，鐵路東西連接，其南為廣島灣，口岸甚佳，輪船聚泊，故商務極盛，人民約十一萬，甲午之役，日皇駐此，以理軍務，其南島上有吳城，為水師重鎮，設鎮守府焉。

⑦ 南海道 地包四國全島，及本道畿內之南

若干地，面積一萬英方里，人民三百九十七萬，中央山嶺橫貫，北臨內海，岸多曲折，島



新 瀨 港

嶼無數、而淡路爲最大、分五國、屬縣五、鐵路不長、輪舟往來各口不絕、其大城曰高知、

高松、德島、松山、和歌山、

⑧ 西海道 地包九州全島、及對馬、壹歧、種子、琉球、

諸島、中央山嶺縱列、餘皆平坦、面積約一萬六千英

方里、人口六百七十萬、分十二國、屬縣八、其大城曰

福岡、佐賀、長崎、熊本、大分、富崎、鹿兒島、小倉、佐世保、

長崎、在九州島之西隅、久爲商埠、港水淳深、可泊巨

艦、航路通我國高麗、西、比利亞等處、商務極盛、出入

口貨、歲值約二千五百萬圓、人口約十五萬、郵船會

社、設船塢於其地、佐世保在長崎之北、有鐵路相通、

爲海軍重鎮、鎮守府在焉、


⑨ 北海道 地包蝦夷全島、一名頁蘇、東濱太平洋、

西臨日本海、地勢多山、惟西境有平原、石狩川注之、

氣候甚寒、面積三萬七千方里、人口八十四萬、分


十一國、屬廳一、城之大者、札幌、函館、室蘭、根室、小樽、

函館在島之西南隅、久爲商埠、航路通橫濱、產海味最多、出入口貨、歲值總計二百八




城 縣 知 高

十六萬圓、人口八萬四千、



長崎港



函館港

琉球臺灣附錄

琉球今爲日本西海道之冲繩縣、臺灣亦日本之一部、皆其屏

藩、攷日本地理者、不可不知其梗概也、故附錄之、

○琉球 在太平洋內、介日本臺灣之間、距九州島之南端、約一百三十餘海里、大小

凡八十餘島、縱長而橫狹、國中山卑水小、而土脈肥美、花卉向榮、樹木茂而不大、天氣殊熱、海風甚厲、物產有鐵、煤、硫磺、米穀、靛青、山薯、火酒、土鹽、漆器、草席、土布、蕉布、白糖、水果、居民約四十六萬九千、性情馴良、風俗節儉、平民不得食米、賴薯爲生、衣服寬大、如我國古制、貧民止繫布圍身、婦人負物、皆頂於首、大風時起、屋宇多吹折、故制特卑陋、多以耕漁爲業、文字與我國同、別有土字、形式奇古、今又通用日本字、地分中山山南山北三部、合稱中山國、王位世襲不絕、自古爲我國屬地、三年一貢、許其販貨營利、國王卒、朝廷輒遣使册立世子爲王、一千八百八十五年、日本奪之、廢其王、設

○臺灣 太平洋內大島也、北有東海、南有南海、西以臺灣海峽與我國之福建省相



首里中山門

隔最狹處相距二百七十里，其島東至東經一百二十二度五分，西至東經一百二十一度十五分，北至北緯二十五度十九分，南至北緯二十一度五十四分，地形北與琉球日本相連，南與斐律賓相遙接，爲亞洲東南天然屏障，面積十四萬方里，中有山曰大山，南北縱列，最高之峯曰新高山，高一萬三千英尺，山之西，土地廣平，泥質肥美，淡水河流於其北，南亦有小河，山之東，地窄而峻，海岸多石壁矗立，所有江河，皆山溪耳，內地有水番湖，長十二里，廣六里，是島大率爲火山所成，今內地尙有遺跡可尋焉，天氣溼熱，冬暖無雪，多瘴癘，內地人客此，輒病死，鑛產煤、硫、煤油，北方淡水雞籠等處，煤田甚廣，開採已久，由雞籠出口，煤質鬆而易燃，中外汽船多用之，每年約出三萬噸，植物多熱帶樹木，有芭瑪樹、蘆薈、花苜奇美，果樹亦多，田植米、茶、靛青、甘蔗、花生、苧麻，山中有藤，皆爲出口貨之大宗，畜有牛、犬而無馬，獸有鹿、熊、山羊、猿猴、野豬、飛狐、豹與野貓、禽有鳧、雉、天鵝、竹雞，蟲有無毒青蛇，江海多魚介。

居民約三百萬，除新至日本外，分三種，一爲華人，多自廈門汕頭移居，二爲熟番，三爲生番，熟番衣食仿華人，生番則未歸化者，每出劫掠，考其狀貌，似爲瑪雷族，又分支族，言語不同，身材中等，手足粗大，強壯有力，文身爲飾，少年臥室，徧置髑髏，以爲可以壯膽，近華人居者，亦能以磚石造屋，婦人織麻爲布，間以色線，宛然成文，酋長亦有婦人爲之者，夫婦相暱，出入必俱，雖富無婢妾，以樵耕漁獵爲業，耕田歲一易地，故收成

豐富、無鎌刀、以手摘穗、舂以木臼、脫粟卽煮食之、華人居山之西、番人居山之東、皆奉鬼神、近年天主耶穌教傳入、信者日衆、

臺灣本荒島、初祇番人居之、明季荷蘭人首往墾闢、後爲鄭成功所據、康熙時、平定臺灣、置府縣治、隸福建省、甲午

馬關之約、割歸日本、日本置

總督府、分六縣、三廳、開學校、設鐵路、講求興利之法甚備、

惟生番不服日官、仍由酋長自治、

臺北在島之北、據淡水河東岸、臺灣總督府駐焉、人口約五萬、有法院、電報局、及各種學校、其海口曰淡水、亦曰滬尾、可泊汽船、居民約十萬、

雞籠在臺北之東北、有著名煤鑛、亦爲商埠、有鐵路自此起、貫臺北、新竹、臺中、臺南、直抵南端之恆春、爲本島之大幹路、



臺 灣 生 番 酋 長

臺中在島之中間、扼南北要衝、今爲縣治、居民三萬餘、

臺南本臺灣府、今爲臺南縣治、在島之西南境、其海口曰安平、有輪舟北達日本、西至香港、貿易頗盛、居民約五萬、此外更有打狗、鳳山二邑、亦海口也、

澎湖羣島在臺灣正西、凡三十六嶼、大者曰媽祖嶼、我國置澎湖廳、今亦屬日本矣、

五 亞洲俄羅斯屬地

亞西亞之西北大地、計七千二百六十萬方里、較歐洲爲一倍半、近百年來、盡入俄羅斯版圖、其國之大、一時無匹、今日雖地廣人稀、將來地利盡闢、人口日多、未可限量也、分三大段、在北者曰西比利亞、在西北者曰高曠西亞、或曰卓支亞、在亞洲中央者曰西域、或曰中亞西亞、

一 西比利亞 或曰悉畢爾 又曰鮮卑爾

● **位置** 西比利亞在亞西亞洲之北部、北至北緯八十度、南至北緯四十五度、東至東

經一百九十度、西至東經六十度、計橫互經度一百三十度、縱跨緯度三十度、

● **疆域** 北界沿北冰洋、西以烏拉山與歐洲俄羅斯隔界、南界阿爾泰山、黑龍江及西

域等地、東界比令海峽與美屬阿拉斯嘎相對、極北爲色斐羅角、極東爲東角、南北約七千里、東西約二萬六千里、面積四千八百三十三萬方里、佔亞西亞四分之一、有奇、較中國猶

大數十萬方里較歐洲全地多五分之一、
共分三部八省列表如左、

西比利亞部督治之總

一 多波勒斯革

二 盾斯革

西比利亞東部督治之總

三 延伊色斯革

四 耳古資

五 亞古資

六 脫蘭司巴伊革利亞

黑龍江督治之總

七 黑龍江

八 沿海省

附庫頁島

⊙地勢

⊙地面

爲一大平原一望無垠向南則漸高北緯六十五度以北直斜至北冰洋皆下隕地常年多月結冰夏日浮面凍解泥濘難行中央地勢平坦多樹林可

耕牧、南方多帶山、爲高原、西南有沙漠、


① 山 南部東南部及西部、俱以高山爲界、西界烏拉山、北起嘎拉海、南至阿拉海、計長四千餘里、爲歐亞二洲天然之分界、其最高峯不過六千尺、故頂無積雪、

南界阿爾太山、東西綿亙數千里、東與我國共之、西與西域共之、其最高峰曰白山、殆一萬一千英尺、阿爾太山之東、直接外興安嶺、自西南走東北、直抵東北邊隅、高峰亦有過萬尺者、黑龍江之東、有帶山曰錫赫特、南北縱列、于乍德嘎土股內、亦有一帶山、方向如之、內計火山十四座、有高至一萬六千尺者、

② 海岸 北東二方臨海、北則北冰洋海岸、西境有土股突出、擁俄比海股、俄比河入焉、又東爲延伊色海股、延伊色河入焉、岸折向東北突出者、色斐羅角也、過此折向東南、是爲雷那海股、新西比利亞羣島橫於其前、由是向東、曲折不多、迨抵東角、隔比令海腰、與美洲相望、爲地之東極、折向南則爲太平洋海岸、首凹入者、安阿疊海股也、與比令海相接、又南于乍德嘎土股向東南而突、其端曰羅巴海嘎角、與古利勒羣_{本即}干恍如接應、于乍德嘎之西有大灣、則俄賀資革海也、其西南大島曰庫頁、正當黑龍江口、俄日之所分轄也、黑龍江口向南、直抵圖們江、海岸直率、並無出入、于乍德嘎之東北、有羣島曰阿魯申、連綿數十嶼、橫臥海中、

③ 江河 西比利亞之地、向北東二方而斜、故其川流北入北冰洋、東入太平洋、北流

巨川有三、一曰俄比河、在西境、發源於南方阿爾太山、北流過盾斯革城、距多波勒斯革七百五十里之處、與耳第施河會合、北入俄比海股、共長八千四百里、灌域二十萬方里、二曰延伊色河、有二源、俱發於蒙古北部、一曰安嘎拉、自貝加爾湖而出、一曰烏爾肯、自阿爾太山南來、至延伊色斯革城附近、合爲延伊色河、直向北入延伊色海股、共長一萬二百里、灌域約二十萬方里、三曰雷那河、爲東部巨水、源於貝加爾湖西北六十里之處、東北流至亞古資、折向西北、入雷那海股、共長九千里、灌域十六萬方里、其河有大三角田、以上三大川、爲世界水流最緩之河、東流入太平洋之水、大者爲黑龍江、其源爲二河、曰西爾喀河、阿爾根河、俱在蒙古之車臣汗界外、東北流合爲黑龍江、折向東南、爲西比利亞與滿洲之分界、怒江、松花江、烏蘇利河三水、次第入之、水勢益浩瀚、又折東



湖 爾 加 貝

北入滿洲海盆與庫頁相對長約七千五百里。

⑤ 湖。東方耳古資省內有貝加爾湖爲亞洲最大淡水湖形如蛾眉月長三百九十七英里寬處五十四英里窄處十三英里面積一萬二千五百萬英方里深不可測周有貝加爾帶山繞之湖面高出海面一千三百尺夏秋通舟楫爲俄國我國交通要路冬春堅凍可馳車馬行人亦便之其水清而多魚下流卽安嘎拉河中有數島貝加爾譯卽富也湖大而美人皆敬之或稱爲聖海西方盾斯革省內有乍尼湖。

④ 天氣。北境在北寒道內朔風自冰洋吹來寒冷徹骨每年冰雪積地時居大半六月略融至八月又結不啻冬日矣雷那河之畔有維克霍安斯革城十二月間冷至圈度之下五十六度爲天下最寒之邑南部稍暖然冬日寒暑表中之水銀往往凝結數星期不融惟夏日頗熱因其天氣乾燥故也。

③ 物產

鑛產。西比利亞鑛產極饒高原多產金尤以烏拉阿爾太二山爲最探金之工多至十餘萬人烏拉山又產白金稀而可寶阿爾太山產銀銅錫硃砂鐵則各處多有其煉廠最大者在烏拉山之東坡耳古資延伊色斯革阿爾太等處俱產煤又產筆鉛雷那河附近多石鹽鹽井更不可勝數阿爾太山中又出各色寶石金剛石運往天下。

② 植物


北多窪地每年結冰九月幾乎寸草不生夏令惟見石苔中央平原多草南

境樹木極盛，推松、樺、爲冠，五穀惟麥爲宜，南方多植之，尤以俄比河畔爲最盛，東方烏蘇利地出人參。

㊦ 動物 中南部多草地，宜於畜牧，富者畜數千頭，多細皮綿羊及貓，北部居民，專畜鹿犬，以爲服食之需，野獸有狼熊等，貂雖小獸，其皮甚貴，每張可值百圓，北方有古大象，其種已絕，冰山

中往往得其遺尸，爲數千年前之物，人取其骨，以代象牙，江河中多魚介，東方比令海中多海狗、海馬、鯨魚，爲世界三大漁場之一。

㊧ 工業 尙未興盛，各處開鑛者，多爲軍犯。
 ㊨ 人數 人民共計五百七十三萬，其中俄人約四百萬人，勻計每十方里，祇有一人，其地之荒疎可知，中南居民稍密，村落



西比利亞冰桶



西比利亞人使犬

相望、北方則茫茫二千里、人煙寥寂、俄廷每年遣戍囚五萬人於此、冀其戶口日增、

○種族。俄人爲史拉扶族、容貌端麗、性情狡猾、節儉勇敢、熱心爲國、土著多蒙古族、

自古居之、耕牧漁獵爲生、愚蠢無識、此外東方庫頁島

中有倭人、東南有華人、高麗人、數皆不多、緣天氣寒冷、

故多食肉腥、衣皮裘、出外則用

犬鹿拖無輪之車、或名之曰橇、

○國政。政治。屬俄羅斯、

設總督三、分駐三部、理其文武

之政、各部分省、省有長官、每省

分爲州府、有州長府長治之、

○軍制。俄陸軍分屯三區、卽

恩斯革、耳古資、及黑龍江、有步騎礮工各隊、又有哥薩

克隊、爲各處屯田汛兵、最稱驍勇、海軍羣聚於海參崴、

有西北利亞艦隊、太平洋艦隊、義勇艦隊之別、

○教育。全境有小學校一千五百所、學生五萬人、盾斯革城設有大學校、中學校等、

推爲教育之中樞、



西比利亞農人



西比利亞土人

⑧ 商務

商務尙未全盛，與外國貿易，海上由東方尼哥來弗及海參崴二口運出，陸路通高麗之慶興，我國之賣買城，出口貨值約一萬二千萬圓，以皮貨爲大宗，入口貨約八千二百萬圓，以茶葉爲大宗，近則東西大鐵路竣工，海上貿易要區，又在旅大矣，內地貿易之法，專賴市集，每年若干次集於某地，皆有定例，屆期遠近畢集，賣買交易，極爲繁盛。



⑨ 交通

○ 道路 向有官道支道之別，官道置驛，用馬車及無輪之車，拖以犬鹿，支道亦通車馬，海參崴自耳古資，盾斯革，過烏拉山，通舊京摩斯瓜，爲第一大路，其餘名城，亦各有大路連絡。

⑩ 鐵路

西比利亞大鐵路者，西起米耶斯準，東向經恩斯革，盾斯革，東南至耳古資，沿貝加爾湖之南，東至赤塔，折向東北，沿黑龍江北岸，至哈巴魯弗革，折向南，沿烏蘇

鹿車



西比利亞鐵路車站

利江南下至海參崴計長約五千二百英里此路成則自海參崴至俄京散備德伯祇十餘日可達俄人建此鐵路煞費經營用銀二萬萬黑龍江之北岸其路難築故於赤塔之東向東南穿入滿洲境內直至哈爾濱又分二支一向東至海參崴一向南至旅順口此路於軍情商務大有關係俄兵向必半年始可調至東洋者今則半月可達歐洲至東亞之商船必一月餘今由鐵路運貨祇十四日已到惟俄為日本戰敗後長春以南之滿洲鐵路其權利已盡讓於日本矣

③ 航路 俄比雷那延伊色黑龍四大江以及貝加爾湖皆有輪船往來海上亦有郵船自黑海畔之恩德略城東航至海參崴又有兩船按時往來上海天津漢口及尼哥來非海參崴之間

④ 郵政 各城俱有郵局按官道驛遞安設電線東方有海線通庫頁及日本之長崎

⑤ 宗教 俄人奉希利尼教蒙古人奉佛教南界內有回教人北方土人多敬鬼神

⑥ 地方志 多波勒斯革省 在西境內面積五十四萬英方里人民一百五十萬首府曰多波勒斯革地當耳第斯河之東岸屋多用木造街市繁盛多大禮拜堂居



西 比 利 亞 村 落

民二萬餘，西部總督駐此。

② 盾斯革省 在全部之南方，面積三十二萬英方里，人民二百萬，首府亦曰盾斯革，人口四萬二千，有大學校，多製造廠，近旁有金礦，又出上等皮貨。

③ 延伊色斯革省 在全部之中央，首府曰克拉斯諾雅爾斯革，居民二萬，省內又有延伊色斯革城，內地貿易中樞也。

④ 耳古資省 在全部之南，盾斯革省之東，面積二十九萬英方里，人民五十萬，首府曰耳古資，濱貝加爾湖，即東部總督駐紮之處，本爲陸路貿易繁盛之區，今已漸衰，居民五萬，街市齊整。

⑤ 亞古資省 在全部之北方，面積一百五十三萬英方里，人民二十六萬，首府曰亞古資，位居雷那河之西岸，亦一大都會也，產皮貨極多，又有古時大象之牙。

⑥ 脫蘭司巴伊革利亞省 在全部之東南，首府曰赤塔，大鐵路由此分支，入滿洲境，西南有恰克圖城，與蒙古之賣買城相連，二百年來，爲中俄通商之地，互市茶及皮貨。

⑦ 黑龍江省 在本部之東，沿黑龍江，面積八十九萬英方里，人民三十四萬，首府曰海蘭泡，居江之北岸，與南岸黑龍江城相對，江上輪舟，於此灣泊，爲貿易要地，人口二萬，德人多於此貿易。

⑧ 沿海省 在東方海沿之處，自于午德咬迄圖們江口，首府曰哈巴魯弗克，一名伯

利在烏蘇利河入黑龍江處、掌黑龍江部之總督、即居於此、千午德嘎土股亦屬沿海省總督治理、為漁業盛行之所、居民矮小、冬日穴居、其大城曰彼得保羅、在東南濱、

海參崴或曰浦鹽斯德、西名曰傅拉底伏斯多克、意謂曠而權於東方也、東有烏蘇利灣、西有大彼得灣、為絕佳海口、可稱曰西比利亞之門戶、俄人於一千八百六十年始得之、即竭力經營、故為大鐵路之東極、太平洋艦隊之鎮地、陸路電線之盡處、今已有人口五萬餘、其城中有衙署、病院、及製造廠、皆極雄壯、本港為免稅口岸、每年出入貨值總數、不下七百萬元、出口貨多人參、海味、海帶、牛骨等、多德華日本商人、營其地、天氣不佳、夏多南風、溼熱多雨、冬苦寒、每至三點下、二三十度、港內結冰、秋季為最宜人、

⑨

庫頁島、西名薩哈連島、日本稱之曰樺太、向為日本地、約三十年前、與俄易千島地、乃為俄屬、隸沿海省總督治之、自俄為日本所敗、又約割庫頁島之半、歸日本矣、北緯五十二度、以南五十度、島長六百七十英里、廣二十英里至一百五十英里、

之其附近島



海參崴

不等，計三萬英方里，南北高山縱列，高五千英尺，多雨霧，產煤與海味，人民約三萬，俄廷發配重犯至此，令供採煤之役，其首府亞力山大拉以希，在島之北。

二 中亞西亞 一名西域 又曰 土耳其斯坦

● 位置疆域

中亞西亞處亞西亞之中央，北界西比利亞，


西界喀斯卜海，南界波斯阿非干印度，東界中國，縱四千里，橫四千六百甲，面積共一千三百七十萬方里。

地分三省，曰西域三省，平原三省，喀斯卜外地，又有基法波嘎拉二國，並屬俄國。

● 地勢

東部為高原，與中國交界之處，諸山連互，或高至一

萬五千尺，山谷之間，土地肥美，草木暢茂，東南隅最高，即波米耳高原，為天下最高處，與印度分界，不甚清楚，英俄於此，屢有齟齬，西部為低原，偏地沙漠，古為海洋之底，故多鹽地，喀斯卜海之畔，地皆低窪，其水面且較洋海低六十四尺，平原間有二大河，一曰阿木河，一曰西混河，皆自東南高原，向西北流入阿拉海，東方有巴爾噶什鹽湖，受伊犁河東來之水，下流無注口，長三百四十五英里，廣五十五英里，西北喀斯卜海，一名裏海，實為



廣 參 海

天下第一大湖，水鹹長七百三十英里，廣二百七十英里，面積十四萬方英里，中央深三千尺，近岸多淺灘，內多魚鼈，海狗，輪舟往來駛行，俄廷駐艦隊於此，以示軍威，冬令北畔凝冰，阿拉海位於中間，亦為鹹海，高出海面二百英尺，長二百六十五英里，廣二百四十里，面積二萬六千方英里，產魚與嘎斯卜海同。

◎天氣物產

地多沙漠，故寒暑懸殊，夏日有東南風，熱度甚高，空氣乾燥，冬則西北風，寒威凜冽，十月港口已冰，人居聚落，皆在沙漠田中，產木棉、桑樹、果品、大黃、人參、羊、馬、駱駝，其馬力大行速，推為上駒，其肉可食，乳可作酒，河畔略產金，人工所造者，多綢緞，哈喇、陸

路往來，專藉駝馬，阿拉海嘎斯卜海及各河上，多有舟楫轉運，近築嘎斯卜海外大鐵路，自嘎斯卜海岸烏孫打埠起，東至達施干城。

◎人民

人口約七百七十二萬，多為蒙古利亞種，而族類頗繁，游牧為生，逐水草而移

幕，或出沒沙漠，夥劫行旅，又販奴為業，亦有土著之民，從事耕業，皆奉回教，文事不興。

◎國政

俄廷設總督二人，一理平原三省事務，駐恩斯革城，一理西域三省事務，駐達

施干城，基法沙嗎拉二國，各有可汗，受西域總督節制。



波 嘎 拉 商 人

⑥ 地方志

平原三省在全部之北，地爲大平原，多石山，少水，而鹵湖甚多。其首府曰恩斯革，在耳第施河東岸，恩河流入之處，西比利亞大鐵道穿過之，貿易日盛，居民六萬人。西域在全部之中央，首府曰達施干，四周繚以牆垣，地土肥美，居民十二萬人。其西南有撒瑪干城，有名王鐵木耳之墓，居民四萬，其東有哥干城，臨西混河岸，亦爲大邑，人口六萬。嘎斯卞海外地，介嘎斯卞阿拉二海之間，南抵波斯，阿弗干二國界，首府曰克蘭斯拿佛斯，在嘎斯卞海之東岸，爲嘎斯卞海外大鐵道之起點，南有美耳弗城，古爲大邑，今已衰落。波嘎拉國在全部之南，面積九萬英方里，人口二百五十萬，自一千八百六十八年以來，屬俄羅斯，首府曰波嘎拉，近阿木河，城周九英里，環以土垣，嘎斯卞外大鐵道穿過之，居民十萬人，城中多回教寺，爲回教教育之中心。基法國在波嘎拉之西北，面積二萬三千英方里，人民七十五萬，自一千八百七十三年以來，屬俄羅斯，首府曰基法，近阿木河，居民一萬三千，向有賣奴之大市集，今已禁止。

三 高嘎西亞 一名高草加亞

① 位置疆域

高嘎西亞在嘎斯卞海黑海之間，北界俄國，南界波斯及土耳其，面積

約一百八十八萬方里，高嘎色斯山東西橫列，分之爲南北二部，曰北高嘎西亞，南高嘎西亞。**地勢** 高嘎色斯山有六峯，最高一峯曰愛爾盤，高出海面一萬八千尺，山之北多草地，其南土地肥美，河之大者曰庫爾河，曰阿拉斯河，皆入嘎斯卞海，地多火山遺跡，常有震

動、山景極佳、

③天氣物產

地既高下不一、故天氣亦絕不同、大抵北部寒冷、南部因高山北障、寒風不至、天氣溫和、果園禾田、縱橫交錯、多產五穀、果品、蜂蜜、棉花、絲、羊毛等物、製造貨有地氈、綢緞、山中多林木、鑛產以火油著名、與美國並稱為天下二大火油鑛、地又多出羊毛、運往法國、鐵道自黑海東岸之巴吞、經第弗利斯、而東達嘎斯、下海岸之巴古、運送火油、

④人民

人數共約九百二十五萬、半為土人、乃高嘎索種、半為俄人、希利尼人、德人、猶太人、阿米尼亞人、土人身大力壯、勇而善戰、婦女容貌美好、多賣與土耳其人為婢妾、性好音樂、每聚而奏曲、多事農牧、土人盡奉回教、別處移居者、奉基督教與猶太教、

⑤政治

俄人設高嘎西亞總督、治理軍民事務、駐第弗利斯城、土人仍多分部落、

⑥地方志

首府曰第弗利斯、居民十六萬、多係阿米尼亞人、奉基督教、巴古在嘎斯下海岸、居民十一萬、地多火油井、廣銷印度、中國等處、其渣可以代煤、此道有鐵管通黑海、岸之巴吞、共長一千八百里、藉以運火油至彼邑、然後舟運各處、巴古有長明不滅之火、波



高 加 索 人

斯教之敬火者，來此朝拜。

六 亞洲之土耳其

突厥名

●位置疆域

國在本洲最西界，北至北緯四十二度，南至北緯三十度，東至東經四十八度三十分，西至東經二十六度，以黑海及瑪摩拉海與歐洲之土耳其分界，西南界地中海，南界亞拉伯，東界高嶺西亞及波斯國，東南一隅臨波斯海股，西南一隅，本為亞拉伯地，介於亞拉伯及紅海之間，面積約七百萬方里。

全部天然分六段，西北曰小亞西亞，西南曰敘利亞，東曰阿米尼亞，曰亞述利亞，或曰古爾迪斯坦，中央曰米所波大米，東南曰迦勒底，曰土屬亞拉伯。

●地勢

全地形可分二部，西北大半為高原，惟東南沿海為平原，高原即小亞西亞，阿米尼亞，達魯斯帶山與黑海平行，而東西橫列，近東境則益危峻，有亞喇拉山者，高一萬七千二百英尺，為諸大河之源，其西南支走入敘利亞地，至地中海畔，而為利巴嫩山，迤南漸低，至死海為天下第一低地，較海面低一千三百英尺，再南亞拉伯，則皆沙漠也，若夫東南平原，濱近波斯海股，有第格利斯河，弗拉德河，古又相灌溉，汪洋大水，直馳東南，合為賽代爾阿拉普河，注入波斯海股，二河之沿岸，土皆肥沃，古史謂人類始祖，首居此平原。

●天氣物產

天氣大致溫和，西部多雨，平原等處，土性極肥，產五穀，煙葉，咖啡，藥材。

鑛物則有煤、鐵、地中海濱產海絨、製造貨則有熟皮、肥皂、絨呢、生絲等、貿易事務多在外國商賈之手、鐵路已開者、祇附近士每拿等城若干里、輪船往來尚多、

④人民 人數約一千六百八十九萬、三分之二為土耳其人、餘者為亞拉伯人、希利尼人、阿米尼亞人、土谷曼人、古爾人、敘利亞人、猶太人等各處語言文字不同、多有紛爭、土耳其人本居西域蒙古西比利亞等處、其性好戰、近古來屢勝亞洲西部及歐洲東部之地、威名大振、然三百年來、又浸衰矣、土

耳其政府治國無良謀、國多盜賊、民不安枕、全境並無通道、行旅裹足、製造不興、有司不職、賄賂公行、苛政迭施、民不聊生、俗語有云、土耳其人、踐足之地、寸草不生、其兇殘之狀、可想、國中文字學不興、雖有書院、但習回經而已、富人姬妾滿前、俗戒酒、多吸鴉片煙葉、奉回教、其奉基督教者、約全國人口四分之一、



土耳其婦女



土耳其兵

⑤國政 地屬土耳其其國蘇丹回人管轄、分二十餘省、每省設一巴沙、回人管轄一切

事權獨掌、多施虐政、

地方志

全部爲上古史最著名之地，第格利斯及弗拉德二河之域，古有巴比倫亞述二大國，敘利亞之不利斯底尼爲古猶太地，卽耶穌降生之地。

○ 小亞西亞 地爲一大土股，橫臥黑海與地中海之間，中央爲高平原，北界叢山橫

列黑海之濱，南界達魯斯山，河之長者曰紅河，撒

迦利亞河，皆流入黑海，更有小河數支，入希利尼

海，內地多有小鹽湖，天氣溫和，宜人，物產五穀、果

品、蔗糖、棉花，中央高原無樹木，一望皆草地，土谷

曼人牧牛羊無數，北坡向黑海而斜，叢林密菁，多

產材木，安哥拉產細毛，山羊，可織上品圍巾，商賈

多歐洲人爲之，居民九百四十萬，多土耳其人，然

漸衰敗，希利尼人阿米尼亞人猶太人，日見興盛。

全部又分四府，大城曰士每拿，地居西境，爲貿易

要埠，出口貨多乾果、絲綢、山羊毛、藥材等，北方有李路撒，爲土耳其人古京，東南大數

城，爲教徒保羅之本土，亞力山大帝在此浴於江內，幾遭滅頂之凶，又以弗所哥羅西

等，皆境內著名古城也。

居比路島，在小亞西亞南六十英里，敘利亞西四十一英里，爲地中海第三大島，橫廣



木 香 柏

一百四十八英里、縱長四十英里、面積三千五百八十四英方里、人口二十一萬、本爲土耳其屬、一千八百七十八年、歸於英國、設官治之、首府曰尼哥亞、在島之中央、大海口曰拉那嘎、居民奉回教、約五萬人、餘俱奉希利尼教、此島古以產銅著名、又產葡萄、羅底、撒摩、基阿等島、皆在小亞西亞之西、歷來著名、拔摩小島、爲耶穌使徒約翰著默示錄之地、

○ 敘利亞 地在弗拉德河與地中海之間、北界達魯斯山、南界亞拉伯地、南半則名不利斯低尼、卽古猶太地也、東部平坦、利巴嫩雙層帶山、南北縱列、高六千尺、其山谷爲沃壤、有數小河潤之、天氣夏日燥熱、餘則溫和、東方多沙漠、西方沿海及山谷中、產五穀、煙葉、木棉、利巴嫩山久以柏香木著名、今已稀落、產葡萄、絲綢不少、人民三百三十餘萬、土耳其人居大半、亞拉伯人亦不少、利巴嫩山中有二族人、其教儀迥異、鄰民阿勒巴、在弗拉德河地中海之中間、爲敘利亞北部之首府、一千八百三十二年、地震爲災、城半圯廢、然至今貿易猶盛、其海口曰亞力山大、雷德、爲亞力山大帝所開闢、安提阿城、濱地中海、古爲通商大埠、今尙未大衰、大馬色在不利斯低尼東北、平原滋潤、地土甚佳、爲世界最古之邑、三千年來、並不衰敗、物產玫瑰、寶劍、細綉著名、其海口曰倍魯德、今爲敘利亞海口之巨擘、天氣溫和、商船羣集、不利斯低尼一稱聖地、卽古猶太國、爲敘利亞之西南部、南北長約四百里、東西約二百里、地土不廣、名譽甚著、因基

督教會書所載事迹、大半在此也、地面多山、北方接連利巴嫩山、對利巴嫩山之南支、此外濱地中海突出者、曰迦密山、其東曰大泊山、近耶路撒冷有橄欖山、皆小山之著

名者也、河惟約但爲要、源出

北方米倫湖、流過加利利海、

南入死海、死海較洋面低一

千三百英尺、水較鹹八倍、人

入之不沈、魚介不生、環海山

陵皆乏生氣、

猶太地界、屢有變更、上古猶

太人初得其地、分爲十二支

派、至耶穌時、分爲三省、北曰

加利利、中曰撒馬利亞、南曰

猶太、約但之東、另爲一省、曰


彼哩亞、當時屬羅馬、設官分

理之、駐海濱該撒利亞城、今總名不利斯低尼、土廷簡一巴沙治之、地方荒僻、居民多

土耳其人、猶太人祇三十四萬、而散居於天下者、乃有五百萬云、



死海



法乍

耶路撒冷為世界古城之一，亦最著名，原為猶太京城，在死海北端之西北數里，上古時有拜上帝之聖殿，建於郇山之上，華麗異常，今其遺址尚存，回教人建禮拜寺焉。居民約四萬三千人，內猶太人一萬五千，城南約十五里，一小邑曰伯利恆，為耶穌降生之地，再南為希伯崙，亦古時名城，耶路撒冷之東北，有耶利哥城，一曰索城，拿撒勒在迦密山之東，乃耶穌生長之處，近加利利海邊有提比利亞城。

濱海之埠，北有西頓，其南有推羅，為古名城，今則一漁村耳。亞克爾灣之北有亞克爾城，以自古戰爭之迹著名，耶路撒冷之海口曰乍法，即古約帕也，有鐵路一條，直抵耶路撒冷，其西南迦薩地方，正當至埃及之要路，貿易頗盛。

③ 阿米尼亞 地在黑海之東南，東部已屬俄國，地勢多高原帶山，中間谷地，景色幽雅，東方亞喇拉山，為土耳其俄羅斯波斯三國之界，山頂長年積雪，弗拉德河南流，東界內有凡湖，其水鹹，高出海面五千五百英尺，天氣夏頗熱，冬多雪，阿



耶穌基督

耶路撒冷

米尼亞人勤敏爲一國人冠，崇奉古教，與希利尼教相仿，以不服回教，屢爲土耳其人殘殺。

首府曰耳資倫，地當中央，爲古名城，今貿易尙盛，東南近凡湖，有城曰凡。

④ 亞述利亞 今名古爾迪斯，但在阿米尼亞之南，第革利斯河之北，東北方多山，西南平坦，爲第革利斯河灌域，居民曰古爾人，遊牧爲生，性情殘鷙，多事劫掠，奉回教而雜以波斯教，且事鬼神。

尼尼微古城遺址，鄰近第革利斯河岸，約長百里，好古者掘得古宮殿之遺蹟，其字如尖頭，今博士猶能識之，考知古史之事迹。

⑤ 米所波大米 河名 今名亞日西拉 地名 地在弗拉德第革利斯二河之中間，亞述

利亞之南，地勢平坦，古稱沃壤，近因水利不講，地漸荒涼，夏令有熱風吹來，暑熇異常，除城市居民之外，俱爲遊牧亞拉伯人。

首府曰馬色勒，臨第革利斯河，以細布著名。

⑥ 迦勒底 今名以喇拉比，卽古巴比倫國，夾於弗拉德第革利斯二河下流之中，南臨波斯海，昔本膏腴，今爲荒磧。

巴革達德城，臨第革利斯河，古爲京都，今日商隊往來，猶以此爲貿易要地，其南有巴比倫古城之遺址，近弗拉德河，爲上古東方大城，富麗無匹，其人好學，多文，善測星象。

城周一百八十里、共有百門、內有空際花園、爲古今奇觀、今於塵土之內、往往可得古物、好學之士、搜尋不已、

七

亞拉伯

即天方國

◎位置疆域

亞拉伯爲亞西亞洲南方三大土股之最西者、實爲世上第一大土股、北至北緯三十四度、南至北緯十二度四十分、東至東經六十度、西至東經三十二度、西界紅海、東界波斯海、及亞拉伯海、南界阿典海、及亞拉伯海、北界土耳其土股、面積約共一千三百萬方里、其自主者約九百七十萬方里、全地分東南西北中五大部、

◎地勢

沿海有窄平原一條、廣五十里、至百三十里、其內爲大高原、名曰內遮德、中央多山陵、西南二方沿海處、亦各有帶山、高原之中多有肥田、惟北方有敘利亞沙漠、南方有阿嘎弗沙漠、皆甚廣大、通國無大江河、惟霖雨之後、積水爲澤而已、東西南三面沿海、其岸甚直、惟西北有西乃土股突出、東南二土角曰拉撒勒哈、曰伊梭勒、

◎天氣

亞拉伯乃一世上寒暑皆盛之國、終日無雲、惟見碧空、日曬沙磧、其熱炙人、時有毒風驟起、沙飛石走、避之不如法者、輒死、行旅遊之、必伏地平臥、駝亦埋鼻沙中自護、晚間涼風吹來、寒氣澈骨、全境居無雨帶內、而中央高原、冬日多雨、山湖下注平原、爲燥土、吸食無餘、

④物產

中央多產果實，沿海多產一種粗穀，曰佗拉，與棗同，為國人日用要糧，西南產咖啡，品為天下第一，又多樹膠、靛青、藥材等物，鑛產有銅、鐵、鉛、煤、寶石。


亞拉伯產良馬，名著古今，其人善待馬，不啻兒女，日可行七百里，駝尤佳，負重行遠，實較馬為勝，山林中有野驢、羚羊、豹，與駝鳥、波斯海股內產珠。

⑤人民

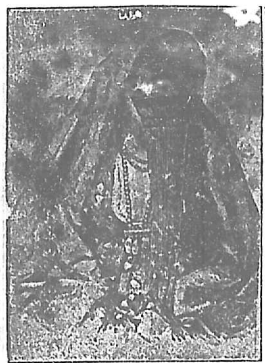
人數共約五百餘萬，人種為高加索族之色密特支，可分二等，一等為土著之民，聚居都邑，稍有文化，多營商農。

一等為游牧之民，乘駝馬而逐水草，居帳幕而食牛羊，并行劫掠，其性情古今不改，行旅必結隊同行，以免騷擾，居民外好酬酢，內懷奸詐，風尚任俠，報復之志最篤，喜著草鞋，衣服甚長，不戴帽，纏以白布，皆奉回教，國為回教祖謨罕默德出身之地，於西歷五百七十年，始創新道，其經曰可蘭，以力布教，四方廣行，至今不衰，文字自右向左，為色密特支屬。

⑥國政 民族甚多，未成一統，東西二方，今均歸土耳其國屬下，東南方歐曼，中央內遮德，為獨立國，有蘇丹治理，餘地多部落，各有酋長分統，常事戰爭。



單峯駝



亞拉伯婦人

七 地方志


◎ 西部 沿紅海一帶地屬土耳其即前章所謂土屬亞拉伯也分二省北曰黑沙南曰也門黑沙省之首府美嘎一曰麥加距紅海約一百二十里為回教祖謨罕默德生地其徒尊為聖城中多禮拜寺有黑石一方名曰吉勃勒回教人尊為聖石以為自天而降殆隕石之類耳回人畢生例須往瞻聖城一次其海口曰吉大

美第那城在美嘎之北謨罕默德教主之墓在焉亦為回教之聖城每年來朝此二邑者不下十餘萬人

也門省之首府曰撒那位居內地其海口曰和代達近巴備滿德海腰有海口曰基加古時多運出咖啡今已荒涼矣

◎ 南部 曰哈達拉毛民皆游牧有酋長分部統轄其西南隅有海口曰阿典亞或曰扼紅海之要衝夙為英國所占地共七十英里設礮臺駐重兵焉東西往來郵船取道於此裝煤有海線通印度之孟買亞非利加之

好望角輸出土產甚夥然時之用水惟於兩期積貯之而已居民共二萬二千紅海口有小島曰貝力姆亦屬英國



俗民伯拉亞

③ 東部。分二區，南曰歐曼，北曰哈薩。歐曼名爲蘇丹自治，實則英國保護，首府曰末斯。哈薩貿易頗盛，哈薩則爲土耳其屬地。

④ 中部。分二區，南區曰內遮德，居民曰瓦哈比人，爲回教之別派，守道最清正，其蘇丹駐首府利阿德。北區曰日伯所麥，其首府曰海耳。

⑤ 北部。乃敘利亞大沙漠，其西方西乃山，高九千尺，昔摩西於此山受十誡，故著名。山之附近地土，現歸埃及管理。

八 波斯


① 位置疆域

波斯位於亞西亞西部之中央，居

北緯二十六至三十九度，東經四十四至六十三度。北界俄屬中亞西亞，及嘎斯下海，東界阿弗干、備魯支、南界波斯海股，西界土耳其。其縱五千里，橫四千里，面積約六百三十萬方里。通國分三十三省。波斯國之地，合爲波、阿、弗、干、備、魯、支、三國。

② 地勢

內地爲高平原，環以帶山，高有二千至四千英尺。東方及中央部，大率爲鹵地。



典

阿

沙磧、西北二部及南部濱海、地土肥美、江河稀少而小、鹹湖甚多、北界愛爾盤山、與高嘎西亞共之、西北境有大湖曰烏羅米亞、高出海面四千四百三十尺、其水極鹹。

③天氣物產

夏日極熱、多雨、低原尤甚、高原冬日甚寒、常至冰點以下、滴雨全無、空氣燥極、國內數部亦在無雨帶內、物產米、麥、棉花、棗子、煙草、鴉片、阿魏、果實頗佳、息勒斯城、出葡萄酒、推爲亞洲第一、北部多桑樹、玫瑰花、中央山林及西境山地、森林茂盛、鑛產鉛、銅、錫、鋅、礪砂、煤、顏料。

駝駱甚多、馬壯而行速、綿羊尾大而扁、重可數十斤、野獸多獅、豹、熊等、波斯海股內產珠最盛、漁業亦頗興盛、各處多養蠶、絹綢出口頗多、名著歐洲、製水膏、香水、絨氈、刀劍、亦爲該國之長技、製物開鑛、不用機器、運貨全藉駝驢、行旅結羣、以免劫掠、鐵路近擬開築、尙未竣工、全國並無官道、波斯海股內、輪舟往來不絕、皆西人經理。

④人民

人數共約九百五十萬、爲高加索種之阿利安支、略分二等、一等居城市、業農工商、性情好禮貌、多夸詐、善文字、富著述、喜空談性理之學、而於實學則少理想、又拘於可蘭經、少讀他書、女子尙奢華、佩金戴玉、一等爲游牧民、乃亞拉伯土耳其阿弗干人、全無文化、漂流漠野之間、爲政府治理所不及、民皆貧乏、人數漸減、大抵官府教養無方也、誦其文字、其聲婉轉可聽。

國民多奉回教、此外奉古時太陽火教、猶太教、天主教、阿米尼亞教、景教者、約共十萬人、千

餘年前、有景教人、由該國至中國等處傳道、設立教會、近於國內信奉耶穌教者、已有數千人矣。

⑤ 國政

○ 政體

波斯爲亞西亞西部之獨立國、其政體則君主專權也、國王制尊、

稱王曰沙、自稱曰沙中之沙、意謂萬王之王也、治國律例、悉遵可蘭經、國王之下、有大臣十、曰內務、曰外務、曰財政、曰司法、曰學校兼商務、曰郵政、曰技術、曰印刷、曰兵器、全國分三十三省、設總督七人分治之、其下有守令、皆總督簡任、司法事務、由總督及教士掌之。

⑥ 軍政 陸兵額數十萬五千五百人、常備二萬四千五百人、實能應調者、不過總額之半、操演皆用歐

西新法、火器亦有精巧者、海軍祇小軍艦二、

⑦ 財政 每年全國入款、約一千三百萬圓、歲出一千五百萬圓、國債五十萬圓、每年出入口貨值、約共七千五百萬圓、

⑧ 教育 大小書院不少、皆係官設、教法以回教道理、及波斯亞拉伯文字爲主、小學



肆 店 斯 波

校各處俱有、教法亦不佳、一千八百四十九年、始於德蘭立工藝格致學校、聘西人教授之、此外更有二三陸軍學校、近年以新法授蒙童之塾、日見興盛、

⊙交通 道路不佳、內地少江河、鐵路之已成者祇六

英里、電線之長、

八千三百英里、

由印度通歐洲

之電線亦經此

國、郵政行於大

城之間、并通西

域、印度等處、

⊙地方志


全國三十三省、

曰法爾斯、地據


波斯海股之首、為古京畿之地、宮殿古迹甚多、曰依拉阿

日末介、嘎斯、下海與波斯海股之間、今之京城德蘭、即在該省內、曰哥喇森、在國之東北、亦

為要省、餘諸省無關緊要、其名不錄、



波 斯 王 宮




德 伯 利 斯 街 市

德蘭爲其國京師，位於北境高原，在嘎斯下海之南七十英里，居愛爾盤山麓，夏日多疾，民人率移居別處避暑，居民約二十一萬，有鐵道六英里，通近郊回教之瞻拜地，達伯利斯在國之西北，爲全國商務最盛之邑，通歐洲之陸路貿易，皆道出此城，居民約十二萬，伊斯坦在德蘭之南，爲古京師，今貿易尙盛，居民八萬，布些在波斯海股之北岸，爲本國最大海口，人口二萬，多輸出鴉片、果實、綢、絹。

九 阿弗干 一名 阿富汗

●**位置疆域** 國在義蘭高原之東部，居北緯三十度至三十八度二十分，東經六十度三十分至七十四度三十分，北界中亞西亞，東界印度，南界備魯支，西界波斯，縱二千里，橫二千里，面積二百三十九萬方里。

●**地勢** 全國如一高臺，以次斜向東南，東北爲印度古施山，高二萬尺，東界爲司拉以曼山，西南大沙漠曰雷斯坦，河之大者推嘎布勒河，爲印度施河之支流，希爾門河西南流，入雪斯坦沙漠內之敘拉澤。



阿弗干人織氈

●天氣物產

夏甚熱，冬甚寒，雨水稀少，沙漠石山之間，多有肥地，產五穀、棉花、生薑、煙葉、靛青、大黃、阿魏，各種果品極佳，民畜牛馬羊甚夥，以羊毛織地氈及袈裟布，運貨專恃駝馬，自印度至波斯，以此國爲要道，鑛產金、銀、銅、鐵、鉛、硫、石鹽、白礬、礪砂。

●人民

人數共約四百五十萬，爲高加索種，分族七八種，多印度人，雜居，身高而貌粗，鬚長膚糙，性剛好戰，言語多與波斯同，又有遊牧種，漂流廣漠，皆奉回教，以種族不一，故無協力公利之心，而國事日衰。

●國政

國王曰阿蜜兒，其權甚大，全境分四省，設巡撫一，號曰汗，國中崎嶇險巇，政治除賦稅之外，尙未整理，近年仰英保護，而俄人屢窺之，歲入可七百二十萬圓。

●地方志

通國大省四，小省甚多，京城曰嘎布勒，在東北部山麓，地臨嘎布勒河，高出海面六千四百尺，風景絕佳，居民六萬，在西域與印度之間，地當要衝，故貿易頗盛，出口貨運往印度者，爲馬、葡萄、乾果、阿魏、赫拉德，在西北界，人口四萬五千，干達哈在西南境，亦大城也，有鐵路自干達哈越巴蘭山徑而通印度。

十 備魯支

●位置疆域

國在阿非干及亞拉伯海之間，居北緯二十五度三十分至三十度，東經六十度至七十度，東界印度，西界波斯，縱一千里，橫二千里，面積一百六十六萬方里，幾

爲阿弗干之半。

①地勢

山石沙漠相間、西部有細赤砂地、風吹之成浪紋、東北部有幾層高臺、拾級而升、有窄石徑通印度、曰巴蘭山路。

②天氣物產

寒暑俱甚酷烈、地多不毛、養駝馬牛羊甚盛、鑛產礬、硫磺、銅、鐵、鉛、田產靛、青、甘蔗、煙葉、棉花、水果、沙漠田內多棗樹。

③人民

人口共五十萬、分二種、西部爲高加索種、東部爲蒙古利亞種、與阿弗干人相似、業多遊牧、常事劫掠、皆奉回教、習於戰鬪、不知教育之事。

④國政

國分多部、各有酋長管理、最有權力者、即居革拉德城之汗、然無一定政府、一千八百七十六年、與英國約、仰其保護、印度總督遣員、監理要政、其東北部則全爲英之藩屬矣、歲入約四十萬圓、內有英助金十五萬。

⑤地方志

通國分七部、大城曰革拉德、居東北方、高出海面八千英尺、闢塔在巴蘭山路之首、今屬英人、印度鐵道過巴蘭山路、經革拉德闢塔、而至于達哈、東南海口曰松米尼。



備 魯 支 村 鎮

十一 印度

●位置

印度大半已歸英領，故或稱曰英屬印度，或以安南暹羅緬甸等地爲後印度，稱之曰前印度，又稱信都斯坦，卽古天竺國也。地當亞西亞南部三大土股之中央，爲本洲第二大國，居北緯八度四分至三十六度，東經六十六度至九十七度，中緯北二十度，中經東七十五度。

●疆域

北界希瑪拉山，東界緬甸與孟加拉灣，南界印度洋，西界亞拉伯海，備魯支國、阿非干國、南北長約五千七百里，東西最廣處約五千四百里，全面積約一千四百十萬方里，等歐洲三分之一，較英國大十二倍。全國天然分五大部，曰希瑪拉山部，曰恆河灌域，曰印度施河灌域，曰南方代干高原，曰英屬緬甸，按行政之別，則分三大部，一英國屬部，二本地屬部，三外國屬部，列表如左。

分段	面積英方里數	人口	每英方里人口密率
英國屬部連緬甸	九六四〇〇二	一三二一七二九五二	一三二九
本地屬部	五九五一六七	六六〇五〇四七九	一一一
尼泡勒與布炭	七〇八〇〇	二七〇〇〇〇〇	三八
法屬地	一一〇三	二七九六〇〇	一三三〇

葡萄牙屬地

一六〇五

五七二二九〇

三五六

共計

一六三二七八七

二九〇五〇五七二一

地勢

地形爲一大三角形，其面凹凸不一，大率中央爲高原，分南北二部，南曰代干高原，出海而二千尺，向東而斜，北曰麻耳窪，向北而斜，北部東西二大原，東爲恆河灌域，地土肥美，向東南而斜，其上流炎熱，多雨，草木興盛，禽獸充牣，人不可居中流以下，廣漠無垠，皆良田也，西爲印度施河沙地，向南而斜，全土股之東西沿海各有二條低原，在代干高原之外，幅員不廣，地質皆肥，東曰哥羅曼代海岸，西曰馬拉海岸，皆多大都巨邑。

山

北方希瑪拉山，爲世間最高者，平均高度二萬三千英尺，其最高峰曰愛佛雷斯特，約高出海面二萬九千英尺，此山長約一千五百英里，廣約二百英里，山足有熱帶之樹木，自七千至一萬二千英尺之間，則無喬木，再上至一萬五千英尺，則僅苔蘚，再上則四時冰雪不絕，故號雪山，西界司拉以曼山，與阿弗干分界，其最高峰曰所羅門寶位，高一萬一千三百英尺，與備魯支交界之處，有帶山曰哈拉，代干高原之東西，各有軋齒嶺爲界，與低原分隔，西軋齒嶺距海岸三四十英里，突起千霄，其高度約三千英尺，連綿不絕，直抵革摩林角，東軋齒嶺距海較遠，高度稍遜，中

多間斷、

㊦

海岸 共長四千英里、少有出入、西岸二大灣曰甘備、曰甲克、又有小灣曰孟買、南

方瑪那耳海腰與西倫共之、東岸並無一佳海

口、西境稍多、南端土角曰革摩林、

亞拉伯海內、距西岸一百五十英里、有拉嘎代

弗羣島、爲珊瑚所成、多出椰子、迤南有瑪勒代

弗羣島、亦爲珊瑚所成、產椰子、魚介、民皆回人、

有蘇丹治之、仰英國保護、

孟加拉海灣、有二羣島、北曰安達滿、南曰尼哥

巴、林木極盛、居民爲黑番、英廷用爲流放罪人

之地、

㊧


江河 北方平原、爲雅魯藏布江恆河印度

施河三大河流域、三河同源希瑪拉山、相距不

遠、雅魯藏布江、發源於希瑪拉山之北坡、先東

行、次乃西折、合於恆河之東口、入孟加拉灣、共長約五千四百里、其流頗急、常發大水、

恆河源於希瑪拉山之南坡、東南流四千五百里、入孟加拉灣、因各高原雨雪、奔集於



恆河古廟

此故河流深而寬，廣一二英里，汽船可通八百英里之上，印度人尊之爲聖水，常飲之，沐之，禱之，死則揚屍灰其內，以爲可上天，河水多泥，其口成大三角田，河畔林管叢密，多虎與鱷魚，支河甚多，最大者曰救母那，長二千五百里。

印度施河一名黑河，源於希瑪拉山之北坡，高出海面二萬二千尺，西南流五千四百里，入亞拉伯海，河水不深，口有大三角田，支河亦甚多，舟運之利，遜於恆河。

中央高有原二大河，北曰各達瓦里，長二千七百里，南曰克利希那，長二千四百里，並東南流入孟加拉灣。

⑤ 湖 印度無大湖，各達瓦里河與克利希那河之間，有哥雷爾，爲最大淡水澤，餘有小鹹湖若干，東海濱有切爾互湖，與海水連，不啻一小灣耳。

④ 天氣 ① 印度半在熱帶內，除高原以外，天氣皆熱，一年可分三季，曰暑季，即四五月十月，曰寒季，即十一月至三月，曰溼季，即六月至九月，東海濱及大西沙漠，爲一國最熱之處，北部夏多熱風，隆冬頗寒，每見晨霜。

② 雨 雅魯藏布江域，希瑪拉山之麓，及西海濱，雨水最多，每六月至九月，有西南風吹送黑雲，雷電交作，往往大雨水，自是絕少晴天，七月雨水尤多，雨量勻計五百寸，推爲世界第一，然印度施河之域，雨數最少，信地每年雨止二寸。

③ 風 印度有氣候風，其方向遞爲西南與東北，西五月至九月，多西南風，故西海濱

受雨最多，西十月至三月，多東北風，故東海濱受雨最多。

⑤ 物產

① 鑛產 鑛最多，孟加拉省及中部產煤，烹齋產石鹽，沿海多製鹵為鹽，確

則隨處有之，金剛石鑛，久已著名，最大者曰谷衣奈，意謂光山也，產各達瓦里河畔，今嵌英皇冠中，又產紅綠寶石，每年出額約三十萬四千噸，以燒料缺乏，故鐵利不興。

② 植物 孟加拉及沿岸，廣植稻，中部多栽雜穀，北方則多麥，各處多種甘蔗，香料，荷蘭薯、香蕉、芒果，與各種果品，棉花、鴉片、靛青、苧麻，為出

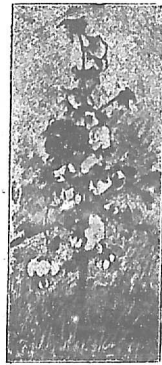
口大宗，鴉片多產中

央高原，靛青、苧麻多

出孟加拉，北部希瑪

拉山麓植茶，西南軋

齒嶺種咖啡。



花 棉 度 印

山中多柚木、麻栗樹、竹林所在，蔚蔚水濱多榕樹、亭亭

蔽天，近年試種雞哪樹，亦有成效。

③ 動物 家畜有羊、牛、水牛、馬、駱駝，林中多象、虎、獅、犀、熊、豹、猿猴、麋、鹿，每年捕惡獸五

萬頭，人之被害者約四萬人，東方河中有河馬，西北部有野驢，鳥有大鷺鷥，其高如人，專食穢物，鷹與彩色之鳥無數，蛇蟲最多，大蛇長三十尺，毒蛇曰高卑拉，噬人立死，每



樹 茶 度 印

年官捕蛇六萬頭，人之被害者約五萬人，江河內多鱷魚出沒，居民廣育蠶，澤地多蟻，蚊螢蚋等蟲。

④ 工業 居民三分之二

務農，善講水利，恆河之旁，潘支河長二千里，以爲灌田之用，其工推爲天下無雙，自古以織細布綢絹圍巾著名，各處俱有織機，銅器陶器，隨地造之，孟買等處有大紡紗廠一百四十餘所，錘數三百六十五萬，爲亞洲第一，餘如製靛青、煙草及氈呢等物，亦尙興盛，沿海一帶，漁業頗盛。

⑤ 人民

人數 共二萬九千萬，其全數幾與歐洲相仿，約世間每五人中有一人爲印度人，勻計每方里二十一人，然密處可至六十人或百人，以人口計，爲天下第二。



鹿



工木度印



蛇弄人度印

大國、僅亞中國、

種族 上古土人自東北方來、祇爲生番、今

多居孟加拉西部、達維底安人自西北來、多居南部、阿利安人自西北來、居北部中央部及各處、今爲最盛之族、東北有印度支那人、狀如華人、西海岸多波斯人、各城多有歐洲人之裔、英人之數共約十餘萬、

性情習俗 阿利安人膚黑身壯、嗜文學、尊

禮儀、貴賤之別甚嚴、上等曰百拉滿人、如華人僧侶、二曰武士、卽貴族也、掌國權、三曰農商族、則無入仕之望、四曰奴役、則爲僕隸而已、其間又分若干等級、各不相交際、實爲文明進步之大阻礙、性情節儉、善待親屬、然頗怠惰、多飲酒負債、國中遊丐成羣、乞食度生、婦女無學問、嬰孩卽已婚嫁、夫死、寡婦不得再嫁、或焚身爲殉、以爲高節、今英官已禁此惡俗、



墓 王 度 印



婦 村 度 印

④ 言語文字

通行言語計三十支，可括爲二大種，卽梵語與達維底安語，東北方用緬甸語，計全國用梵語者不下二萬萬人，用達維底安語者五千萬人，餘用各種雜語，梵語爲阿利安人所引進，與歐洲諸國之語皆同源，其來甚古，自英人領地以來，官私多用英語，駁駁乎有代梵語之勢矣。

⑤ 國政

○ 政治

印度爲英之屬國，其主卽英王也，在英京有印度部大臣專理其事，在印度總理行政事務者爲總督，有機務局員六人，參議庶政，分外務、財政、農政、內務、軍務、工務六項，國中分六大部，各有政廳，各省有府縣官，立法權歸立法局，卽機務局六人與議縣十人或十六人任之。

本土屬部數省，仍爲獨立，以尼泡勒布炭嘎施滅爲首，俱僻在北部山地，各有酋長領之，大政與英員會議。

⑥ 軍政

陸軍計二十三萬人，內有七萬四千人爲英人，防禦海岸，有英海軍之印度艦隊。

⑦ 財政

歲入約五萬萬圓，鴉片稅一項有四千萬圓，歲出之數如歲入，國債約十一萬萬圓。

⑧ 教育

嘎勒革達瑪德拉斯孟買烹齋阿拉哈巴五道，各設大學，生徒總數約八千人，全國大小學校十四萬八千五百所，學生四百五十二萬九千人，新聞紙七百種。

⊕ 商務

全年貿易總額，不下十萬萬圓，入口貨以棉花、銀圓、金類、機器酒、綢緞、呢、煤、鹽、為大宗，出口貨以棉花、鴉片、五穀、苧麻、靛青、皮革、茶葉、咖啡、絲、羊毛、硝、為大宗，鴉片運至我國，棉花運至日本者，每年約七百萬圓，又靛青、皮革，亦多運往日本，易其洋傘、火柴等物，餘物皆輸至歐洲，北方陸路與中亞西亞、波斯，多有貿易，運入羊毛、阿魏、乾果等。

⊖ 交通

○ 道路 自古無官道可稱，民人往來用驢馬，或步行，運貨多用水牛，轉運甚艱，每遇荒年，一省大災，鄰省大有而不能救也，自歸英屬以來，路政始極力講求，已有端倪。

○ 鐵路 一千八百五十三年，始造鐵路於孟買附近，今共有二萬五千九百三十一

英里，其幹路聯絡諸都會，共費十八萬萬圓，每年載客約二萬萬人。

○ 航路 古來第一之貿易路，恆河是也，操舟江干者，三十四萬人，小輪舟可上溯八百英里，印度繁盛都會，多在此河之畔，印度施河亦西部要路，歐洲郵船泊孟買瑪德拉斯、噶勒革達諸城，往來不絕。

○ 郵政電報 郵政與萬國通，每年遞送信件六萬萬，電線共長十九萬英里，每年信件六百四十七萬件。

⊕ 宗教

以百拉滿教即婆羅門教為盛，古之風俗政治，皆基於此，釋迦牟尼出而說佛教，掃階級之弊，除殘忍之行，然土人至今崇信舊教，往往多奇俗，或禱祀恆河，沐飲聖水，餓死不恤。

或自投子女，爲河中鱷魚所食，或絕食寺院，或修煉刻苦，大旨不恤苦身以求媚神，英廷布政，力禁陋風，然習俗已深，非一朝一夕所能移也。統計奉百拉滿教者，二萬零七百萬人，回教六千二百萬人，佛教七百萬人，天主教一百三十萬人，耶穌教七十萬人，雜教二十萬人。

① 地方志


○ 英國直轄部

昔分爲三

一孟加拉、二瑪德拉斯、三孟買，今分八省，略述於左。

● 孟加拉省 在印度東北，占恆河雅魯藏布江下流之域，地勢平坦，土脈肥沃，面積十五萬方英里，人民七千二百萬，惟多瘴氣，居之易罹疾病。

嘎勒革達爲印度首府，建於恆河之西濱，位在三角洲中，距海口八十英里，貿易極盛，居民八十四萬，印度總督駐此，統轄全土，又有大學校，城垣鞏固，館舍宏敞，園亭則麗如散綺，樓閣則皎如白雪，船舶麇至，帆檣林立，西人稱之曰宮屋之城，海口有礮臺曰章



市 街 度 印

加

巴德那城近恆河、多產鴉片、水利至便、其南有嘎耶城、為釋迦牟尼生地、阿拉干城居

東部、出米最多、

●西北諸省及河德、在孟加拉之西、當恆河中流之域、地

平土沃、亞孟加拉、面積約

十一萬英里、居民四千

七百萬、

西北諸省之首府曰阿拉

哈巴、位於恆河與救母那

河會合之處、居民十五萬、

印度人以為於此沐身、大有功德、笨阿勒斯位於恆河濱、為本部最大之城、居民二十

一萬、伯拉滿人視為聖城、廟宇多至一千餘所、


河德省之首府曰勒華璠、居民二十四萬、屋宇多美麗、其東

有河德城、

●京齋省、當印度施河之流域、在印度北部、一稱五江省、地為五河流域也、面積十




恆河聚浴



德利城市

一萬英方里、人民二千一百萬、


首府曰拉賀、在西北境、近印度施河之支流拉牙河、設有大學、居民十八萬、其東南有德利、爲本省最大之城、位在救母那河、岸、爲蒙古朝京都、尙存遺宮、及大禮拜堂、設



孟買街市

大學校、授英文、波斯文、亞拉伯文、梵文、四科、居民二十萬、城周二十里、有垣牆礮臺、

●孟買省、地包西岸窄低原之北半及北方信地一部、面積十二萬五千英方里、人居七千一百萬、



瑪德斯拉小船

首府曰孟買，位居一小島之上，今與大陸連合，海口極佳，為印度第一大城，全土商業之中樞，居民八十二萬，海底電線，連絡歐洲，東西郵船，必於此灣泊焉，出口貨多木棉，城內有大學校。

●中央諸省 位在代干高原之北部，繞以本地屬部，面積約八萬六千英方里，人民一千一百萬。

首府曰那哥不爾，有鐵路與孟買連絡，居民十二萬。

●瑪德拉斯省 地占土股之南部及東海岸，三面臨海，面積十四萬英方里，人民三千五百萬。

首府曰瑪德拉斯，為南部最大之城，地瀕孟加拉灣，貿易極盛，居民四十萬，內有大學校。

●緬甸

●阿桑 俱詳下文緬甸章內。

●本地屬部 其數甚多，姑舉其大者，曰嘎施滅，在印度北境，近希瑪拉山，地多深谷，土壤極肥，民善賈，產羊毛，推為貴品，首府同名，曰達拉王哥爾，在土股西南隅，近革摩林角，曰喇日不德，在印度之西，東多肥土，西多沙磧，江河匯流，夙稱富饒，曰亥德拉巴。



嘎施滅兵

一名尼桑屬部，在印度中南，最爲緊要，首府同名，居民四十萬。

③ 外國屬地附錄

法國屬地四處，曰本地治利，曰喀利甲爾，並在瑪德拉斯省之南，曰瑪喜，在西南海濱，曰干達那哥，在嘎勒革達，北四十里，四者共合，不及二千方里，居民共二十七萬，以本地治利爲總督駐節之處。

葡萄牙屬地三處，一曰哥亞，在孟買省之南，昔爲東方貿易要地，今已衰圯，另築新城曰潘琴濱，臨海口，二曰大謀尼，在孟買省中部，附近海岸，三曰迭和，爲一小島，亦在孟買省西南，三者合共約一萬方里，人民四十萬。

④ 自立國

印度之北有自立國二焉，曰布炭，曰尼泡勒，附誌於此。

布炭一名不丹，在北緯二十六度四十五分至二十八度，東經八十九度至九十二度，北界西藏，東南皆界印度，橫長一千里，縱廣三百里，面積十五萬方里，北部山嶺參差，行路維艱，河流如箭，爲雅魯藏布江支流，繩索爲橋，攀緣而過，中部漫坡廣谷，沃土肥田，穀果皆宜，南部削疊深狹，瘴癘侵人，天氣北冷南熱，中央溫和，土產棉花、大黃、紋石、馬牛甚盛。

人民四萬人，爲蒙古韃族，性情勤敏，崇奉佛教，政事有酋長治理，一千八百六十四年以來，仰英保護。

京城曰大西蘇敢，與印度多貿易。


⑤ 尼泡勒、一名廓爾喀地、當孔道、貿易紛繁、故其名獨著、地在北緯二十六度二十五分至三十度十七分、東經八十八度六分至八十八度十四分、北界希瑪拉山、東西南皆界印度、東西長一千五百里、南北廣四百五十里、面積五十四萬方里、北多川谷、南多林木、谷中小溪時流、地土最肥、小河數支、南流入恆河、土產米、麥、棉花、木材、麝香、礪砂、橡皮、居民食粟、有絲羊、行山路可以負重、居民約二百萬、皆蒙古種、執主權者曰廓爾喀族、身小貌醜、勇敢有力、崇奉佛教、政歸酋長、陸軍兵額約四萬人、與印度商務頗盛、每年貨值總額約五千萬圓、

京城曰加德滿都、宮室屋宇、頗為雄壯、

⑤ 西倫 一名錫蘭印度東南大島也、屬英

王直轄、不隸印度總督、故附誌於此、

地在北緯六度至十度、東經七十九度至八十一度、長九百里、廣五百里、面積二十四萬八千方里、隔馬那耳海、與印度相對、北



西倫大島榕樹

部及近海處地勢低平、南部山嶺叢雜、高原距海面有六千尺者、山之最高者曰亞當
 峯、高七千三百五十尺、頂有天生灰石痕、愚人以爲佛之足跡、河之大者曰瑪哈韋力
 長四百里、其餘小川尚多、天氣溫和、雨水甚
 多、且有迅雷、本島乃大洋孤島之狀、與大陸
 久已隔絕、故動植物特異、土產咖啡、米、椰子、
 玉桂、近多植茶、英人喜飲之、山多材木、林中
 有象、熊、獵豹、
 瑪那耳海腰
 中產珠、鑛產、
 金剛石、寶石
 最著、又多石
 鹽、商務甚盛、每年輸出貨約四千萬圓、輸入
 貨四千三百萬圓、
 人民約三百萬、俗皆荒陋、崇奉佛教、膜拜象
 牙、以爲佛牙、亦有回教人、近傳耶穌教、日見
 興盛、歐人寄居者二萬餘人、政事由英王派巡撫掌行政局、機務局、五議員助之、立法



西 倫 婦 人



役 象 運 物

院議員十五人、即機務五員、政府官吏四名、民間公舉代議士六名也、歲入可一千萬圓、歲出之數如之、公債三千七百萬圓、官私學校約五千所、學生約十六萬、鐵路長六百里、電線長四千五百里、

地分七省、首府曰哥倫波、在其西南岸、人口十二萬、巡撫駐此、統治全土、出口貨咖啡、椰子油、玉桂、東西洋郵船、必寄泊於此、其南有高勒、為南洋汽船樞泊處、居民三萬三千、中央有城曰干第、為土酋舊京、其地高出海面一千七百尺、居民二萬、

十二 印度支那

印度支那、為亞西亞東南土股、或名之曰後印度、又曰恆河外之印度地、在孟加拉灣與南海之間、西為緬甸、中為暹羅、東為法屬地、即安南、其南端伸入海中者、是謂麻喇甲土股、

一 緬甸

● 位置疆域

緬甸、英之新屬地也、在印度支那土股之西、位於北緯十度三分至二十八度三十分、東經九十二度三十分至一百零三度、東界中國、南界暹羅、西連印度、北界西藏、北溫帶過其國之中央、南北長一千二百英里、東西廣四百八十英里、面積二十一萬一千三百英方里、

● 地勢

其與中國及印度接壤處、連山成帶、故地向南而斜、中央低地、多池沼焉、大河

二條流於其間、西曰伊拉瓦第江、源於西藏西南流三千六百里入孟加拉海、河口有大三角洲、計十七萬方里、輪舟上溯、可行二千四百里、東曰怒江、一名潞江、又曰大金沙江、亦源於西藏、歷雲南入緬甸界、南流二千四百里、入瑪達班海股、灌溉甚便、地土肥沃、支汊分流、舟楫極盛、緬甸沿海、島嶼頗多、

●天氣物產

低地炎熱、不適於衛生、自五月至十月、多西南風、大雨如注、十一月至四月、多東北風、氣燥雨寡、天時快美、

氣候既熱、夏雨不多、故動植物俱盛、土性肥沃、適於產米、故稻田相望、米爲土人之恆糧、其餘五穀亦並盛產、并有芝麻、檳榔、靛青、椰子、棉花、甘蔗、煙葉、竹等、林原繁盛、有烏木、紅木、松香、麻、又栗木、可爲造船之料、運至歐洲者多、鑛產多鐵、及紅綠寶石、河底有金沙、發現獸多象、俗奉白象爲佛之前生、臥以絲席、食以金盃、向之膜拜、又多虎、犀等、輸出象牙、麝香、蜂蜜、燕窩甚多、

●四人民

人數共約九百六十萬、多爲布耳瑪人、其體狀介於華人與瑪雷人之間、身矮力壯、面黑、喜食檳榔、煙葉、性情詭詐、謊語欺人、一有積蓄、遽忘勞動、文學不興、教讀者盡係僧徒、然其語長於韻致、故戲曲院本之類、著作最夥、崇奉佛教、確守清規、寺院一如國立學



緬甸婦人

校俗戒殺生、雖見毒蛇傷其愛子、亦弗捕殺、婦女多諳世故、甚有權勢、一切得享自由、主持家事、女權之盛、為東洋諸國之冠、屋宇卑陋、以竹為梁、以葉為蓋、甌石之屋、寥寥莫覩、惟廟宇則甚華美、東方有珊族、喀連族、居於山中、不受羈束、略如中國之苗蠻、民多務農、工商次之、工藝善鍍金、又善鑄鐘、其聲清越、商務往來、多賴水道、國中並無佳路、北方與中國邊省、頗有交易、外國通商、多屬別國人經營、昔年國王行政苛虐、一千八百八十六年、國為英人所滅、併入印度屬地、故今之緬甸、祇為地理上之名詞而已、

地方志

大邑多在伊拉瓦第江沿

岸、阿法為古都所在、今已荒涼、居民祇八千云、新都曰滿德雷、建於一千八百三十九年、

地臨伊拉瓦第江、宮殿頗盛、而英人滅其國

後、光景大不如前、居民尚十九萬焉、北部有巴摩城、距中國邊境一百二十里、多有陸地貿易、居民約一萬、南臨瑪達班海股、有海口曰郎根、一曰仰光、自一千八百五十二年、即歸英屬、居民十八萬、地近伊拉瓦第江口、距海七十里、為南洋通商要地、輪舟可直抵城下、向北

築鐵路、直達巴摩、此港之日興月盛、可操左券也、

၁၀ သွားလေးနှင့်ပုဂံ

၁၂ ကပ္ပလေးပြေးနှင့်ပုဂံလေးနှင့်



မြတ်ဗုဒ္ဓ

၁၀၀၀ ကျပ်ပြောင်း	ကျည်းဝသာပုဂံ
လူ၏အလေးအကျင့်တလဲ	တင်တမ်းကျန်ရစ်သည်။
သင်္ဘောကျင်းထဲမှာရှိသည်။	ပျင်းဝသာလှတလေး။
တာများခင်းကျင်းသည်လဲ။	တင်းတယ်ပြစ်သည်။
ဤလူကျပ်သစ်ပေစွာ	ဝပျစ်ဝမ်း။
ကျည်စေ့တခု	ပျည်ပြားတလယ်လေးချက်
ကျည်စေ့တခု	အလွှာများများရှိသလား။

緬甸之北有地曰亞桑，爲印度之東北部，山嶺險峻，間有膏壤，長一千二百里，廣一百五十里，面積七十萬方里。伊拉瓦第江穿流過之，人口五百四十七萬有奇。首府曰溝哈底，在雅魯藏布江濱。

二 暹羅

① 位置疆域


暹羅，亞西亞南部之獨立王國也。暹羅二字，意卽黑種，國人自稱曰太伊，意卽自由國。地居印度支那土股之中間，在北緯四度至二十一度，東經九十六度至一百九十度，東界法屬地，西連緬甸，北接中國，南界暹羅海股，並麻喇甲土股，長四千里，寬一千五百里，面積二百二十萬方里。

② 地勢

東境有安南山連亘而環其北界，故其地面自北而斜向南，直抵暹羅海灣，內地平坦，東有瀾滄江，長六千里，西有湄南河，長三千里，每歲自六月至十一月之間，河水漲溢，各處窪地，俱成澤國，數月水落，則成沃壤。

③ 天氣物產

一年可分燥溼二季，六月至十一月，溫暖潮溼，餘月寒涼乾燥，南境炎熱，幸尙近海，故涼爽。



伊拉瓦第江之上游

鑛產甚富、西部多純金、東部中央各部多煤、又產紅寶石、碧玉、黃玉、輸出年額可一千七百萬圓、全境多樹林、林木不可勝用、多烏木、蘇木、藤、各種香木、田產玉米、甘蔗、花椒、煙葉、棉花、竹、果品、尤推白米爲首要、每年有運至中國及南洋各處者、

④ 人民

人數共約九百萬、土人居三分之一、華人有六十萬、北方有珊人、南方多瑪雷人、餘爲他種、土人甚似緬甸人、色褐身矮、性情怠惰、衣服寬大、下等人多率裸身、或僅以一布蔽體、貿易事務、由華人專理、瑪雷人從事耕耘、或出沒海上爲盜賊、文學自梵語而出、較之緬甸、安南稍勝、近來採用西法、多遣學生詣英、法、德、國肄習實學、宗教以佛教爲盛、寺院五千、僧侶托鉢者六萬人、亦有聖象、與緬甸同、

東北爲南掌地、有老撾族人、異於他處之人、以狩獵爲生、或習農工、教化益微、彷彿珊瑚族、喀連族、

⑤ 國政

國體爲王國、政體爲君主專制、王位世襲、總裁萬幾、王侯貴族、皆可干涉政權、而王弟、王子爲尤甚、稱爲亞王、各部大臣、分司庶政、通國分四十一省、各有守令、卽爲議員、助王擬定律法、昔年政頗苛虐、近時採仿西法新章、剔除舊弊、今王亦通明時務、意願改革、故政事頗有可觀、老撾族各分部落、有酋長治理、軍制仿自泰西、置陸軍、海軍、陸軍有常備兵、及民兵、男子至二十一歲、皆須入營練習、惟納免役稅者則否、聘歐人爲兵官、常備兵五千人、兵械堅利、宮內侍衛有女兵、可謂獨奇、海軍頗壯觀、大巡洋艦二艘、礮船五艘、小兵

船十餘、水師萬餘人、武員多任英人、

每年歲入不下四千五百萬圓、出數如之、商務興盛、就其中樞邦革革一城計之、每年貨值

總額可六千萬

圓、鐵路之已成

者一百九十六

英里、電線二千

九百英里、郵政

與萬國聯盟、教

育頗有進境、舊

時僧侶專掌教

育之權、為師者

三千餘人、授徒


二萬三千、近設

文部大臣、邦革


革開新法學校七十九所、生徒約六千人、監院俱延英人、亦有博物院、

地方志

京師曰邦革革、一曰濱角、又號船城、距湄南河口六十里、人口六十萬、半



暹羅王宮



濱角佛寺

為華人，河中有竹筏無數，居民建屋其上，不啻浮家泛宅，城中多寺院，宮殿美麗，河之上流一百三十里，舊都在焉，輪舟溯湄南河而上，水行三百五十海里，而達晉美府。

三 法屬印度支那 即安南

● 位置疆域


法屬地佔印度支那土股之東部，包括

東京安南南掌下安南東埔寨五處，在北緯九度至十三度，東經一百度至一百七度，東界東京海股及南海，西界暹羅北界中國，南界南海，南北長約三千里，東西廣約六百里，計東京南掌面積約九十三萬方里，安南約一百二十三萬方里，下安南約二十三萬方里，東埔寨約三十九萬方里，共計二百七十八萬方里。

● 地勢

北有橫嶺，接中國境內之雲嶺，其山深阻，迤南綿互，為安南山與暹羅夾界，高俱不過五千尺，其東與南俱為平原，地土肥沃，草木暢茂，北部橫貫者為東京河，源於中

國境內，即盤龍李仙梨花三江合成，注入東京海股，運輸甚便，西界瀾滄江與暹羅共之，下流有大湖匯之，水益深廣，入海處有三角洲數塊，其東有西岸河，勢略與瀾滄江平行。



城 船

③ 天氣物產

寒暑不均，每年有燥溼二季，燥季在夏，多西南風，水氣為安南山所阻，故無雨，溼季多東南風，自南海來，故多雨，南部溼熱實甚，居之易疾，東京海股附近，夏日多有狂風為災。

北方肥地及瀾滄江畔，多產米，江邊水田平廣，禾易成熟，幾無勞人力，產肉桂著名於世，又多蔗糖、象牙、樹膠、煤、銀等物，南部產棉花、煙葉、檳榔、樹果、果品等，獸有象、虎、豹、鱷魚、海產燕窩、魚翅。

④ 人民

安南人民約六百十二萬，東京約七百萬，南掌約三百萬，下安南二百零三萬，柬埔寨一百五十萬，共計約一千九百五十五萬，安南人為蒙古利亞種，身小面黑，畧似華人，風俗習性，甚類日本，衣服益肖，居民食用漆盃，坐臥席上，多業農，工藝善造舟，言語雖與中國異，然多用漢字，士人尊孔子，平民奉佛教。

⑤ 國政

東京與下安南為法國屬地，安南與柬埔寨為法之保護國，雖有國王，僅守虛位，法廷設總督一，其下有巡撫二，分駐東京安南與柬埔寨，下安南另有一巡撫治之，法之戍兵分守各方者，共計二萬六千八百人，四部歲入共計約四千萬圓，貨值年額共約八千萬圓，貿易與中國最盛，經商亦多華人，下安南已成鐵路一百五十里，東京已成鐵路二百里，下安南與柬埔寨共有電線七千五百里。

⑥ 地方志

東京 古交趾地，在南掌之東，安南之北，中國之南，地面平坦，河流

縱橫、多產白米、北部山中、鑛物頗盛、
首府曰河內、扼東京河貿易之要衝、街市繁盛、其東濱東京海股、有海口曰海防、良港也、附近產煤、

③ 安南 在東京之南、下安南之北、地形狹長、西方有山而不高、土性肥沃、居民短小

勤敏、善畜家

原

原

禽、天主教頗

興盛、

首府曰順化、

一名寅春即

安南國王之

京師、居民十


萬、官衙盡備、

頗具偉觀、扼

貿易之中心、街市興盛、法人於此築礮臺、周十餘里、以威制國王、

④ 下安南 一名交趾支那、在安南及柬埔寨之南、東西南三面臨海、當瀾滄五岔河

口、地勢平坦肥美、轉運便利、



首府曰西貢，又曰西岸。濱南海，人口十八萬，爲軍商要地。東方法屬重鎮也。法廷所遣總督駐此，節制全土。法國郵船東來，於此灣泊。有海線北通香港，南達新嘉坡。土產多米。西人屋宇整齊，土人華人所居，仍卑陋不堪。

④ 柬埔寨 一名真臘，在暹羅之南，下安南之西北，安南之西，其西北有湖曰大雷薩。譯曰大湖。地土平坦肥美，產松香，人民貌類歐人，以養蠶製絲爲業。

首府曰伯嫩本濱，瀾滄江，人口三萬，有國王宮殿。

⑤ 南掌 一曰老撾，居土股正中，介安南、緬甸、中國、暹羅之間，其地多山，林箐叢密，內有漆樹、貴木，多畜水牛、良馬，出售鄰邦，產金、類、松香，多運往中國。人民種族繁多，其最大者曰老撾族，近來其地三分他屬。瀾滄江以東者屬法，以西屬暹羅，又一部屬英領緬甸。

④ 麻喇甲土股 曰馬來又

④ 位置疆域

麻喇甲土股，形似鶴頸，自暹羅南界突出印度洋，其南尖爲羅瑪尼亞。

土角位於北緯一度至十二度，東經九十八至一百零四度，東爲南海，西爲印度洋，長二千五百里，寬自二百至六百里不等，面積三十四萬方里。

⑤ 地勢 南北山嶺穿貫，餘則平坦，樹林叢茂，河流衆多，土地肥美。

⑤ 天氣物產

地在赤道下，故極炎熱，而晚來涼快，林中多毒蛇猛獸，鑛產金、錫、馬口。

鐵、田產、甘蔗、米、胡椒、靛青、香料、樹膠、檳榔、血竭、兒茶、豆蔻、象牙、燕窩、牛皮、木料爲出口要貨、海中多鯊魚、


四 人民 約有

一百十萬、均係瑪雷族人、身矮色黑、性情兇悍、嗜賭博、吸鴉片、鬪雞、劫掠無厭、懶於耕種、不近禮文、技藝庸拙、漁獵營生、奉回回教、

五 國政 土股

之北爲暹羅屬地、南部屬英國、曰海

腰殖民地、包括檳榔嶼、星、嘎波島、麻喇甲等處、初屬印度政府、一千八百六十七年、改歸新疆部直隸、行政權在總督一人、行政院八員輔之、立法院亦總督主之、加以行政院官八人、



樹 椒




人 雷 瑪

另議員七人，共治其事，其餘數小部曰彭享沙利我及八臘等，各有酋長，皆賴英國保護。

地方志

麻喇甲在土股之西南隅，首府同名，初屬荷蘭，一千八百二十五年，改歸英國，產米、糖、樹膠，居民九萬五千，四分之一爲華人，檳榔嶼、土股西北之小島也，面積一千方里，人民二十四萬，閩廣人居五分之一，貿易繁盛，首府曰卓支盾。

星嘎波一曰新嘉坡，又名息力土股南端之一小島也，長八十里，廣三十里，面積二千六百里，居民約二十二萬，樹木稠密，藪澤相間，首府同名，在島之東南，居民十六萬，殖民地總督駐此，地當東西洋之衝，貿易興盛，帆檣林立，爲南海中第一大埠，英人於此建書院焉。



星 嘎 波



瀛 寰 全 志

第 三 編

歐 羅 巴

歐羅巴其天之驕子乎、以員輿最小之一洲、洲內剖分爲大小十數國、而宰制天下、巍然爲全世界之主人翁、迄於今日、而亞澳非南北美五大壤、幾全爲歐羅巴人之附庸矣、噫嘻、曷克有此、吾他無能妒焉、妒其地理



瀛寰全志第三編目錄

一 歐羅巴總論

二 俄羅斯

三 歐洲土耳其

四 布勒嘎利亞

五 魯瑪尼亞

六 色斐亞

七 門德內革羅

八 希利尼

九 義大利 附 歐米利利大島主

十 日斯巴尼亞

十一 葡萄牙

十二 法郎西 附 安多哥拉小侯國

十三 英國

十四 丹國

十五 瑞典挪威

十六

和蘭

十七

勒克澤堡

十八

比利時

十九

德意志

二十

稅資

二十一

奧斯馬加

一 歐羅巴總論

●位置

歐羅巴洲在諸洲內佔地雖小，而文明最盛，權力最大，位居東半球之西北，在北緯三十六度至七十一度十一分四十分，西經九度三十分至東經六十五度，全在北半球內，其大半皆當溫道下。

●疆域

北界北冰洋，東以烏拉山、烏拉河、喀斯卜海與亞西亞分界，南界高曠色斯山、黑海地中海而與亞非利加洲相對，西界大西洋與北亞美利加遙對，其東西橫長，自葡萄牙之羅曠角至裏海之岸，約九千餘里，其南北自北角至瑪達班角，七千二百里，面積三千九百四十二萬方里，約爲全陸十四分之一，亞西亞五分之一，亞非利加三分之一，亞美利加四分之一。

全洲之形爲一大土股，自亞西亞之西突出，又小土股若干，由其分支而出。


●地勢

○地面

歐羅巴全地界線最曲折，多土股海灣，故其地面之高下，亦端緒

紛繁，約言之，高原分南北二部，南部自日斯巴尼亞向東，直抵土耳其，北部即大英羣島與司干第那維亞二部之中，介以大低原，即俄羅斯國，其分支西伸，直至比勒尼斯山，是故西南多高原，東北多平原，高原面積共一千二百萬方里，低原面積共二千六百萬方里，全洲之均平高度，爲九百五十英尺。

① 山。山帶分二大支，居南者較大，居西北者較小，東北烏拉山帶與西亞共之，其最高峯五千四百英尺，高嘎色斯山為東南界，其哀耳勃士峯高十餘里，為全洲內最高之嶺，哀勒伯山乃歐洲高地之中心，故為大分水界，其最高峯曰勃郎克，譯即白也，計高九里，長年積雪，阿笨年山為義大利土股之脊，與哀勒伯山相連，均勻高度四千英尺，其最高峯九千五百四十三英尺，積雪數月不消，嘎巴典山在奧斯馬加之東北，最高峯九千五百英尺，巴勒干山起自黑海，橫貫土耳其國，與嘎巴典山共夾多瑙谷地，其最高峯九千八百英尺，餘支沿阿德里亞海，直至希利尼南境，比勒尼斯山為法蘭西與日斯巴尼亞之分界，最高峯一萬二千英尺，其餘支向西沿海曰干達伯連山，日斯巴尼亞高原內，帶山數條，東西橫列，中央曰嘎施第勒山，南曰些拉內法達山，最高峯一萬一千六百英尺，司干第那維亞山，在挪威境，沿海濱而立，自東北向西南，最高峯曰司尼哈敦，計七千六百英尺。



勃郎克峯

③ 火山 火山發現之主要者、曰斐蘇斐俄、近義大利之那波利城、曰哀德那、在西西利島內、高一萬八百英尺、最大者、曰亥革拉、在伊斯蘭島內、西西利之北巴利利羣島內、有斯東波利火山、

④ 原 洲之東北爲極大平原、佔全面積三分之二、南起黑海、北盡冰洋、東自烏拉山、西至北海、其最高處不逾一千二百英尺、東與西比利亞大平原祇隔一烏拉山多瑙平原、幅員次之、低度更甚、倫巴第平原、在義大利之北、土最肥沃、日斯巴尼亞高原、爲歐洲諸高原之冠、高約二千六百四十英尺、稅資與德國之南部、亦高原也、

⑤ 海岸 歐洲除東南外、餘俱繞海、其海岸線之長、計一萬九千五百英里、合每面積一百九十二英方里、有海岸一英里、爲各洲第一、以視亞非利加、殆增六倍、此文化之所以發達也、土股、土角、海灣、海股、最多、自北遞推之、則向北冰洋有嘎甯與嘎拉、二土股、突出以擁白海、因海三萬七千英里、故名自是以西、有司干第那維亞土股、自東北突出西南、分大西洋與保勒第海、冰共十六萬英里、冰凌較淡、冬令多其北有波德尼亞海股、東北有芬蘭海股、東有利嘎海股、西南有且劑革海股、皆水之支流也、司干第那維亞之南、有嘎特蘭土股、即丹國地向北凸出、其左右分挾嘎第嘎德、與斯嘎革拉革、二海岔、又與大英羣島相望、中擁北海、又曰日耳曼海、英十五萬里大英羣島與大陸夾英革蘭岔、其窄處名多弗耳海股、廣六里英革蘭與哀耳蘭之間、有哀耳蘭海、

大陸之西有大西洋，支流深入者，曰比斯噶灣，風波最惡。日斯巴尼亞土股，挺出於西南，幾與亞非利加接壤，中隔支伯拉德海腰，十四里其東則地中海也，面積一百萬英方里，為天下最大之海，其水逐年加鹹，因流入者少，化散者多也。利昂與遮挪法二海股之東，義大利土股，狀如長靴，伸出東南，與大陸對峙，共挾阿德里亞海，其東為巴勒干土股，希利土耳其與亞西亞共擁希利尼海，島嶼星羅，故有

羣島海之名，東過達達內勒斯海腰，里三有小海曰瑪摩

拉，意即白石也，因其間有島產此石，再東出波斯波魯斯

海腰，里三則黑海也，面積十六萬英方里，形橢圓，水味較

淡，受歐洲江河之小半，黑海之東有噶斯下海，實為大湖，

與黑海夾撼高噶西亞土腰，黑海北畔相連之淺湖，名曰

阿梭弗海，其深不過四十英尺，水色微黑。


義大利之南，有小海股，曰達蘭多，其與西利之間，有美

西那海腰，與土耳其之間，有俄德蘭多海腰，哥西噶島與撒第尼亞島之間，有波尼法

卓海腰，英革蘭與哀耳蘭之間，有北岔卓支岔。

島。北冰洋內有挪法森伯拉島，與司必支勃琴島，其北有陸地相望，毗連北極，曰

法蘭士約瑟，以奧皇之名名之也，維加士與哥爾貴二小島，在其東南，挪威之西，有羣



波斯波魯斯海腰

島曰勒弗盾、

大西洋內大島三、曰大庇探即英本國、曰哀耳蘭、曰伊斯蘭、大庇探為最大、其北有

數小羣島、曰非羅羊意即、曰舍德蘭、曰俄革尼、曰亥伯利第、葡萄牙之西有小羣島、曰亞

瑣耳、

保勒第海口、有西蘭斐內恩、拉蘭三島、波諾和倫、俄蘭約德蘭三島、在瑞典之東南、近

利嘎海腰、有哀色勒與代哥二島、在波德尼亞海股口、有哀蘭島、地中海內多島嶼、其

要者為哥西嘎、撒第尼亞、西利、米利大、革哩底、以西利為最大、西班牙之東有巴

利、阿利羣島、希利尼之西有以阿尼亞羣島、其東南有舌革拉第斯羣島、

⑦ 土角 極北曰北角、在挪威北一小島上、極西曰羅嘎角、近葡萄牙京城里斯波阿

極南曰達利法角、在西班牙之南、近支伯拉德城、希利尼之南有瑪達班角、

挪威之西南隅曰那色角、意即鼻也、丹國之北隅曰司高角、斯革德蘭之北、有拉斯與

盾內哀德二角、哀耳蘭之北、有瑪林哀德角、南有革列角、英革蘭之西南隅曰蘭怎德

角、意即地極也、法郎西之西北有散馬太角、日斯巴尼亞之西北有俄第嘎勒與斐尼

斯覺雷二角、散分森德角則在葡萄牙之南、義大利之南有司的文多與路嘎二角、


⑧ 江河 全洲大半斜向東南、小半斜向西北、西北河少而短、曰培卓拉河、長二千七

百里、在俄國之東北、發源烏拉山、北入冰洋、曰代那河、注入白海、長二千四百里、曰度

那河、入利嘎海、股曰斐斯度拉、長一千六百里、曰俄德、並入保勒第海、曰哀勒伯、長一千八百里、曰偉色、曰來因河、長二千一百里、曰末斯、曰典斯、並入北海、來因之支河、左曰瑪色勒、埃及右曰美印、內韋耳、西向流入大西洋者、有色因河、勒瓦耳河、嘎倫河、度羅河、達賀河、瓜第阿那河、瓜達勒基斐河、東南曰哀伯羅河、曰倫河、入地中海、曰波河、入阿德里亞海、曰多瑙河、長五千一百里、灌域三十萬英方里、曰聶伯河、長三千三百里、曰聶斯德河、並入黑海、曰盾河、長三千里、人阿梭非海、曰佛拉嘎河、為歐洲第一巨川、長六千六百里、灌域五十五萬英方里、與長二千七百里之烏拉河、同入嘎斯下海、多瑙河之支流、北有第色河、阿魯德河、伯魯德河、南曰摩拉法河、撒非河、



城之畔河因來



布瀑河因來

德拉法河、隱河、佛拉曼河多瑙河之匯

多瑙來因倫三河之發源處相距不遠末流乃大歧異大率東部俄境之川水流甚緩舟可直行至源以其地勢平坦也河之發源哀勒伯山者其流皆急尤以倫河爲首

⑨ 湖 湖之大者俄境有拉多加爲全洲最大之湖其水自尼法河與芬蘭海股通次

曰歐尼嘎湖瑞典有偉德湖偉納湖稅資有若內非湖倫河過之剛斯敢司湖來因河過之奧斯馬加有湖曰保勞東義大利與稅資多小湖以風景著

④ 天氣 歐洲僅少許在北寒帶餘皆在北溫道內與同緯度之大陸比較則較和

暖南部地中海濱每年平均溫度在法倫表數五十九至六十六度黑海濱四十一至五十三度冬夏之差不甚懸殊中部較寒近大西洋濱平均度爲三十七至五十九保勒第海濱自三十七至五十度爲文人最盛之區北部寒威漸增北冰洋岸均度十九至三十二度然較他洲尙爲溫暖如亞西亞在此緯度人煙殆絕而歐洲北方英俄瑞典挪威等國皆文化發達之區卽至北圓線仍可居人且建有三三都會考其氣候溫暖之故蓋大西洋中有暖海溜自墨西哥海灣東來繞其西北調劑寒暑故北方東部之地距溜漸遠則漸寒矣

③ 風 西部多西南風東部多東北風自北冰洋來之風寒刺入骨南自亞非利加而來之風熱可炙物哀勒伯山中有奇風熱而甚乾阿德里亞海地中海內之風亦頗猛

烈然每年罕遇風災、

① 雨 各處不一、近大西洋西南最多、地中海濱次之、東南及極北皆少雨、今分爲六部、列表於左、

一	北圓線內	天氣烈寒	雨少	一百至一百八十寸
二	西北海岸	海溜附近	雨最多	十九至一百十八寸
三	西南海岸	天氣溫和	雨多	七至十九寸
四	東南內地	極寒極暑	雨少	十五至二十三寸
五	中央地	天氣中和	雨不多	二十三至四十三寸
六	南部土地	天氣炎熱	雨適中	

② 物產

○ 鑛產

銀、西班牙與奧斯馬加多產水銀、瑞典多產佳鐵、比利時、法德等國多產白鉛、英國鑛產最富、所出鐵供全洲之半、銅與鉛亦然、煤供四分之一、錫則全洲幾盡賴之、日斯巴尼亞亦多銅鉛、石鹽鑛以奧英二國爲最大、餘如鈷、銻、鎂等亦皆產之、
三歐洲每年產煤之六十分

○ 植物

南方植麥、米、珠粟、甘蔗、荷蘭薯、葡萄、橘、橄欖、林有榦木、栗樹、中部暖處、可種葡萄、然以粟田草地爲最多、種粟甚廣、果以蘋果、梨、栗爲主要、又多植苳麻、林有橡櫟

樅等樹、北部種粗麥、大麥、樹多松、迨漸近北寒帶、植物漸稀、樹僅高數寸、餘但見苔蘚而已。歐洲產麥、荷蘭麥、數類爲六洲第一、計小麥二萬五千、石粗麥、數同、大麥一萬三千、萬石。

③ 動物 家畜以馬、牛、綿羊、山羊、豕、犬爲主要、日斯巴尼亞之驢、大而美、馬多產於俄

德、牛多產於荷比德法、北部有獐鹿、俄羅斯之南產駱駝、食肉獸惟豺狼熊而已、無獅虎等猛獸、猴惟於支伯拉德磐石上偶一見之。產羊毛可值萬高元。

鳥之羽毛、不以文采見長、而聲音多可悅耳、食肉之鳥有鷹、鷂、鵟等、大英羣島附近多青魚、北方諸河盛產鮭魚、多瑙河佛拉嘎河內產鱒、南部有多處養蠶。

④ 工、商業 歐人農工商業、俱善經營、尤以條頓諸國爲最、小農躬耕田畝、北方多畜牛、南方多製酒、大農多用機器、自播種以至打穀、無不藉器具、省時日、馴至電光可以

助植物、藥料可以變蔬果之味、其巧可奪天工矣、工人競出新製、日創利器、安則紡織、印書、造紙、造磚等、危則鐵甲、槍礮、水雷、潛水艇等、無不精益求精、各大城無不廠所連雲、爐火達旦、商務之廣、徧及全球、尤以英國之商船爲最多。

⑤ 人民 人數 共三萬八千萬人、約爲全地人數四分之一、勻計每一英方里約


一百人、爲六洲中人口最稠之地、比利時國爲最密、計每英方里五百八十九人、英革蘭與俾勒斯次之、約五百五十八人、荷蘭又次之、約四百二十九人、法國一百八十八人、俄國五十一人、挪威最稀、祇十八人、約言之、則最密者自大英羣島踰海岔而東

及中央部、其次則哀勒伯山南之平原、最稀者西北寒野、其次則俄國平原、巴勒干土股、及西班牙土股也。



種族 歐洲人種、大抵屬高加索種之阿利安族、惟東南有蒙古利亞種、如馬加人及土耳其人是也、俄國之東南亦有韃靼等支、屬蒙古利亞族。

阿利安族、隆準深眶、膚色較白、故稱白種、因天氣地勢之殊、而容貌性質、遂亦不同、別之為四大支、一曰色勒特支、首先移居歐土、後為他支所逐、今祇存少數而已、即今之哀耳蘭、偉勒斯人等、總數約五百萬、二曰義大利支、又曰拉丁支、多居西南方、今之希利尼、義大利、法蘭西、西班牙、葡萄牙諸國是也、總數約一萬萬餘、中古之時最盛、文明最著、今與條頓、色勒特支、多有混合、三曰條頓支、曰條頓支、一名日耳曼支、佔西北大部、即德荷比瑞典挪威英國等民是也、總數亦一萬萬餘、近世格致進步、多該族人之研究功夫也、四曰史拉扶支、分布歐洲東北、即俄人、波蘭人等也、總數約九千萬、文明本少發達、而近年大顯進步、今以各支人數、詳列左表、



二 義大利支

法派

四二八〇〇〇〇

義大利派

三〇〇〇〇〇〇

西葡派

二二四〇〇〇〇

魯瑪尼亞派

八八〇〇〇〇〇

俄派

六六一〇〇〇〇

波蘭派

一二四〇〇〇〇

三 史拉扶支

色斐亞派

七三〇〇〇〇〇
— 九五九〇〇〇〇

布勒嘎利亞派

二八〇〇〇〇〇

德奧派 二居德奧

七三〇〇〇〇〇

四 雜支

三六六〇〇〇〇

③

性情

歐洲人大率體格齊整，心身靈敏，今世界以文明稱者，多爲此種。四大支人

民，其性質不同處，試略述之。色勒特支體質不優，氣質固陋，義大利支性情雅淡，富於

美術思想，文學發達，而不免流於奢浮，條頓支體格強健，性情剛毅，忍苦有恆，多理學

思想，專求實利實益，史拉扶支身體偉大，勇敢有爲，多侵略思想，而文學美術，尙居幼

稚時代。

④

習俗

民俗知恥自重，不拘小節，禮儀簡略，酬酢樸誠，男子不蓄髮，止剩一二寸，女

子髮全留、縮之爲髻、色以黃赤爲美、男子冠高頂平、圓筒窄檐、見人免冠爲禮、親近則握手焉、衣袖窄小、長僅及腹、袴亦緊束股外、男子外衣畧長、婦人之裳拂地、衣料多用羊毛、絲綢、食則麵包、荷蘭薯、牛羊肉、飲則牛乳、咖啡、喜沐浴、日必一次、居屋高潔、不著一塵、習俗喜飲酒、街頭酩酊之徒、日日不絕、無吸鴉片者、男子多吸煙、或以煙管捲而吸之、

⑤ 言語、全洲多用阿利安統語、再分四大支、各支之內、亦互有異同、以英、法、俄、德、義、大、利、五種語言爲最廣、英、德、語爲條頓之代表、法、語爲拉丁之代表、俄、語則史拉扶之代表也、
用各國語言之人數列表如左、

英語	一萬二千萬人
俄語	八千萬人
德語	七千五百萬人
法語	五千萬人
西班牙語	四千五百萬人
義大利語	三千三百萬人
葡萄牙語	一千三百萬人

⑦ 國政

○ 政治區畫

本洲地雖不廣，分國殊多，此疆彼界，古今多競爭之事，其文明之進步，殆亦由此歟。今舉其二十二大區，列表於左。

國	民	都會	面積	人口	民	每方英里
一 俄羅斯帝國		散備德伯	二〇九五六一六	一〇六二六四一三六		五一〇
二 土耳其帝國		根斯旦第挪伯	六五三五〇	六一三〇二〇〇		九三〇
三 希利尼王國		雅典	二五〇一四	二四三二八〇六		九七三
四 義大利王國		羅馬	一一〇六五九	三三二一八三二八		三〇〇五
五 日斯巴尼亞王國		瑪德利德	一九四七八三	一八六一八〇八六		九六七
六 葡萄牙王國		里斯波阿	三六〇三八	五四二三三三二		一五二八
七 法蘭西民主國		巴黎	二〇七〇五四	三八九六一九四五		一八八一
八 英吉利王國		倫敦	一一一〇二七	四一六〇九三二〇		三三三〇
九 丹麥王國		哥笨哈根	一五三六〇	二四六四七七〇		一六〇〇
十 <small>挪威 瑞典 丹麥</small> 王國		<small>斯德哥爾摩 哥本哈根 奧斯陸</small>	<small>一七二四一七九 一七二八七九六</small>	<small>五二二四〇二九二 五二二四〇二九二</small>		<small>一九九 一九九</small>
十一 荷蘭王國		亥革	一一二六四八	五四三〇九八一		四二九〇
十二 比利時王國		伯呂色勒	一一三三七三	六六九三五四八		五八九五
十三 德意志帝國		柏林	二〇八八三〇	五六三六七一七八		二六九九
十四 稅資民主國		伯諾	一五九七六	三三一五四四三		二〇七五
十五 奧斯馬加帝國		偉恩	二四一三五三	四五四一五二六七		一九〇〇

十六 魯瑪尼亞王國 布嘎勒斯
 十七 色斐亞王國 比革拉德
 十八 布勒嘎利亞侯國 梭斐亞
 十九 門德內革羅侯國 色典基
 二十 勒克澤堡大公國 勒克澤堡

五〇七二〇	五九五六六九〇	一一五、四
一八六三〇	二四九三七七〇	一三四、〇
三八八〇〇	三七四四二八三	九九、〇
三六三〇	二〇〇〇〇〇	五五、〇
九九八	二一一〇八八	二一二、〇
三三七七三五一九	三二八〇一二二五五二	


◎ 政體 各國皆為帝國或王國，其政體除法蘭西稅資

土印 耳其尚未定憲法，故諸國之政令法律，大抵秩然具備，益

趨富強，而民生日厚矣。盛英 稱俄 德法奧義 俄 六 大 強 國 最

◎ 教育 上古羅馬希利尼之文學，炳耀西方，今則條頓

族各國，駸駸日上，先著祖鞭，回視拉丁諸國，嗛乎後矣。若夫史拉扶族民，不識字者，猶居大半也。然各國重視教育，以力圖普及為宗旨，或用律令強迫，或用勸誘，凡孩童於學齡期內，必須入塾，否則有罰，各處藏書樓，夜學校，講演會，不勝枚舉，無非庸民智者也。各國俱有大學，少者二三，多者或至二十餘所。



輪 船

④ 交通 歐洲交通之便居世界第一，蓋天然之河流既多，又加濬鑿之運河，四方接

連，鐵路電線，密如蛛網，郵政船舶，極力講求，尤以鐵路為國家之命脈，各國爭相推廣，都會村落，幾無不有火車之煙塵焉，計全洲鐵路共長五十萬里，為世界全數三分之一，殆可環赤道七匝，豈不盛哉。

◎ 宗教

歐洲人大率奉基督教，奉道有熱心，風俗禮儀，多由教道而出，其間又分三大支，東方行希利尼教，南方行天主教，北方行耶穌教，土耳其與俄羅斯境，頗有回教人，猶太教人散處各國焉，按族類言之，則色勒特支與拉丁支奉天主教，史拉扶支奉希利尼教，條頓支奉耶穌教，各教信從人數列表如左。

天主教	一六〇〇〇〇〇〇
耶穌教	五八〇〇〇〇〇〇
希利尼教	八三八〇〇〇〇〇
猶太教	五七〇〇〇〇〇
不信者	三〇〇〇〇〇〇
基督教	三二八〇〇〇〇〇

二 俄羅斯

◎ 位置

俄羅斯占歐洲之東半，直接亞西亞，位在北緯四十度二十分至七十度，東經十八度至六十度四十五分。俄羅斯一彈露西亞木名賽馬的亞後因史拉扶支內之露西亞人首創此國故有此名

疆域

北枕北冰洋，東至烏拉山，烏拉河與嘎斯卜海，南抵高嘎色斯山，黑海，魯瑪尼亞國，奧斯馬加國，西界奧斯馬加，德意志，保勒第海，與瑞典，長六千六百里，廣六千里，面積約二千零九十五萬方里，占歐洲之過半，分五十一省，與獨地并計佔全陸地七分之二，僅亞英陸地

地勢

俄羅斯著名之大平原也，全國殆無山岳，東界烏拉山，南界高嘎色斯山，與亞西亞共，中央數千萬方里之地，一例低平，惟摩斯瓜與散備德伯之間，有東西綫互之陵，曰法勒代山，華或曰實為平原之分水界焉，其最高點不過一千英尺，其北為溼地，多沼澤，冬結堅冰，其南向嘎斯卜海，黑海而漸低，佛拉嘎河之下流，有較海面低八、十英尺者，蓋古時海底也，今雖乾涸，尚有石鹽層，黑海之濱，草地最多，保勒第海之濱，地土肥沃，為全國主要部，中央平原，及東南，多樹林，土壤色黑，極為肥美。

山 東界烏拉山者，起嘎拉海濱，南至嘎斯卜海，長三千五百餘里，其北部全無樹木，中部富於金鑽，南部多樹木，最高峯約五千六百英尺，佔地頗廣，故山勢不峻，高嘎色斯山在東南，橫斷高嘎西亞地頸，其峯曰哀耳勃士，高一萬八千五百英尺，西北部芬蘭地多小山。

海岸 俄國海岸甚廣，北濱北冰洋，白海伸入地內，冬令冰封，不利行舟，近岸有挪法森伯拉與司必支勃琴二島，地荒天寒，惟漁獵之徒，一歲數往，西濱波德尼亞海股，及保勒第海，港汊頗多，宜於交通，其內哀色勒代哥哀蘭三島，皆屬俄南界黑海，連地。

中海、東南嘎斯卜海岸計二千里、惜不通大洋、國境既廣、內地距海遼遠、故交通有不便之勢、


④ 江河 有八大河、流於平原之間、五向南流、曰佛拉嘎河、歐洲第一大河也、發源法

勒代山之東坡、東流三千四百五十里、過嘎散城、與自烏拉山南來之嘎瑪河會、水勢益大、折而向南、流三千一百五十里、近阿司他堪城、入嘎斯卜海、下流分七十口、中間三角洲無數、此河產魚最多、輸運甚便、有人力開築之運河、通黑海、白海、保勒第海、其航路共長三萬里、河畔大城甚多、曰聶伯河、爲南部大川、流二千七百里、入黑海、所灌之域、田園森林相間、曰盾河、介於上兩河之間、長四千里、東南流、入阿梭弗海、其流域多煤、爲可薩克人居處、此外東有烏拉河、西有聶斯德河、

北流之大河六、曰培卓拉河、發源烏拉山、流入北冰洋、長二千七百里、曰代那河、入白海、曰度那河、曰尼門河、曰斐斯度拉河、並入保勒第海、曰尼法河、連拉多加湖與芬蘭海、冬令皆冰、交通全阻、

俄國之河、其源皆不高峻、故長流平原間、水緩而深、最宜航業、

⑤ 湖 東南之嘎斯卜海、實一大鹹湖、前已論之、西北拉多加湖、爲歐洲第一大湖、長



佛 拉 嘎 河

三百六十里、廣二百十里、面積約六萬方里、其東有歐尼嘎湖、長四百二十里、廣九十里、面積約三萬五千方里、有河通連拉多加湖、備尹布斯湖、在芬蘭利嘎二海股之間、長五百五十里、廣百里、水通芬蘭海股、此外湖泊尙多、不能悉記、國之東南多鹹湖、

④天氣 陸地廣大、故寒暑懸殊、南部在北緯五十度以南、夏長冬短、天氣甚暖、農產極盛、中部自五十度至六十度、氣候溫和、然冬寒殊甚、如摩斯瓜、散備德伯等處、冬日河海皆冰、北部自六十度至北圓線、氣候嚴寒、河封半年不解、草木稀少、至北圓線以外之地、每年冰融時、僅兩三月、殆常年結冰、夏令日出不沒、環繞天際、苔蘚方生、冬令至、不見日出、惟賴月與北曉之光、苔蘚盡凋、全國雨水亦少、

⑤物產

○鑛產

俄國以鑛物之富、著名於世、大半出於烏拉山、金之產額、居全世界第三、每年所採約值四千萬圓、銀與白金次之、銅鐵亦多運出國外、烏拉山中鐵鑛、用工人五萬餘、南省近盾河、多煤、層厚而質美、煤油產額甚旺、每年可一千萬噸、運往東亞者頗多、石鹽鑛與鹵泉、不勝屈指、每年產鹽額一百六十九萬噸、其餘兼產寶玉、可謂富矣、
烏拉山爲歐洲
鑛產最富之山

○植物

其民多業農、居全數百分之七十五、故農業興盛、全國非穀田卽牧場、餘皆爲叢林、地土以西南部中央部爲最肥、東南多沙漠、無樹木、北方皆澤地、芬蘭一隅、多山石湖水、南部最暖之地、盛產小麥、迤北則植大麥、裸麥等、造黑麵包、爲居民之常食、

西部多苧麻、餘若荷蘭薯、甜菜、煙葉、霍布花、用之作酒等產、皆著名、又南方多葡萄園、採以製酒、

林木之盛、幾占全面積三分之一、每年輸出額約八千萬圓、屋宇多純以木造成、或曰、松鼠跳行樹間、自散備德伯至摩斯瓜其足幾可無需踐地、林木之密可知、

③ 動物 草野廣大、故牧業亦盛、家畜甚多、以政府近年加意牧政、培養之法、無微不至、前年調查之數、計馬二千五百萬匹、牛三千七百萬頭、綿羊七千五百萬頭、山羊三百二十萬頭、豕一千二百萬頭、北部專恃羆鹿、東南部多畜駝、以供轉運、至於野獸、俄國極多、但人口日增、鳥獸漸減矣、北部有銀鼠、黑貂、皮最珍貴、統國多熊、麋鹿、狐狸、羚羊、野豬、平原之地、豺狼成羣、迫於飢寒、則爲人害、白熊、海狗、惟此部有之、

河口海濱之居民、恃漁業爲生計、佛拉嘎河、烏拉河等處之鱈、大而且多、漁人取其子醃之、以爲佳味、其氣胞可作魚膠、保勒第海與嘎斯下海則多海狗、

④ 工業 近年國運進步、工業大振、各種製造勃興、民性好奇、善能規仿、故昔年待西歐輸入之品、今反漸有輸出焉、其業首推織布、以摩斯瓜爲中心、不惟足供國用、且輸



鹿

羆

○六 人民

○人數 共一萬零六百二十六萬，以面積計之，每方里祇五人，然人口滋

生之力頗速，每年約增三百萬人，上溯一百七十年前，祇一千四百萬耳，大率中央及西南部人口最密，北部人口稀少。


○種族 俄民族類最多，約言之，不下百數，所用語言，計四十種，然盡可括之爲史拉

扶支，其間俄羅斯人約七千

萬，俄分大俄小俄居西南白俄

居四波蘭人一千餘萬，西北之芬蘭人，西部之日耳曼人，別爲一種，猶太人雜居各處，甚多，東南多土耳其人，爲蒙古利亞族，性近遊牧，盾河之南域有可薩克人，性野而勇，爲俄國馬驍兵，初居俄國爲遊牧

居 鄉 國 俄



民 農 國 俄



⑤ 性情習俗 國民身軀壯大，性質勇敢，大半多愚昧之農民，其文化居歐洲各國之後，民分貴族、神司、公民、賚夫，各不相混。賚夫最賤，隨田主買賣，薄待不啻奴隸。今此例已廢，國民尊視皇帝，貴族之權甚重，有虛無黨者，一名尼希利黨，專講平權，謀害政府，故政府防備之法，嚴密周至，平民無權，不得聚會談論政事，每有囚犯，輒流之西，此利亞平民衣服甚長，以羊皮爲之，飲食省儉，性多疑，好飲酒，鮮事積蓄，待人尙儀文，而質易殊寡信義，近年以來，國民之狀態，日有進步。

⑦ 國政

① 政體 俄國爲專制世襲之君主，立法、司法、行政，三大權，悉操諸皇帝，其意向所在，卽爲國法，惟如長男承祚，及帝后太子必奉希利尼教等類，則爲一定而不得違越之舊例，然自見敗於日本，政府知專制之不可恃，亦議改而立憲矣。

政府分四大部，曰大政議院，曰元老法院，曰教務院，曰內閣。大政議院略似立法府，親王大臣及御任議員六十二人成之，專考究法律，討論國用，又分立法、行政、會計三部，各有長官。元老法院，半似立法，半似行政，如律法必待該院頒示，又附設高等法院，斷定之案，不得再訟。教務院統轄全國宗教事務，總監督掌之。凡決議之事，皆奉皇帝之命施行。內閣分十一省，卽宮內、大藏、外務、陸軍、海軍、內務、文部、司法、理藩、工程、十省，及會計檢查院也。各省有長官副官。

地方政治分三級，一曰總督府，二曰省，三曰郡。歐洲境內總督府五，省六十八，郡六百。

二十五、亞西亞境內、總督府五、省十八、郡一百六十七、各總督府置總督一員、統轄文武一切事宜、爲皇帝之代表、各省有長官、郡以下爲國民自治之制、有郡議會、村議會、公舉郡長、村長、判官等會、其芬蘭一部、別爲自治、尊俄帝爲大公、

② 軍政 全國地面廣大、海陸界線俱長、故於要害處、多築堡壘、以資防禦、且於波蘭界內、尤爲加意、今於東部西比利亞、經營開拓、不遺餘力、

定例凡男子年至二十一、每八十七萬人中、抽二十二萬人、編入水陸軍、爲現役兵、餘丁爲豫備兵、兵役年限、各部小異、大率現役五年、豫備十三年、第二豫備五年、教士醫生、教習免役、

陸軍共分六種、曰野戰兵、曰要塞兵、曰地方兵、曰豫備兵、曰後備兵、曰補助兵、其外又有可薩克兵隊、職兼騎戰、分屯各地、全國置十九大隊、分爲四十八小隊、平時總額、將校四萬二千人、兵士一百萬人、馬萬匹、戰時招集豫備兵、可得將校七萬五千人、兵士四百五十萬人、馬五十六萬二千匹、陸軍費每年約四萬五千萬圓、

海軍分四大段、一曰保勒第海艦隊、屯駐叩倫司他、在芬蘭海之底一小島上、歐俄

十四此艦隊昔時最盛、可一百二十三艘、二曰黑海艦隊、雖不能入地中海、而勢漸擴張、駐塞伐司篤波爾、在克力米阿土股之南、艦數共五十餘艘、三曰太平洋及中國海面艦隊、駐海參崴、旅順、口、自日俄開釁後、與東來之保勒第艦隊、殆全部爲日本所摧


滅、四日嘎斯卜海艦隊、以圖波斯與保護高呀匹亞之鐵路、共戰艦十四、巡艦三十、礮艦五十、水雷艇二百七十有七、又有義勇艦隊十五艘、平時爲商船、泊黑海東至西比利亞、戰時卽爲運送軍艦、海軍兵士共二萬八千人、年費九千一百萬圓、

③ 財政 歲入凡二十二萬萬圓、歲出之數如之、國債約一百萬萬圓、

④ 教育 教育之政、昔年全不講求、千八百六十三年、廢普夫之例、民得自主、大有進步、政府并用強迫主義、以期教育之普及、乃於京師及各大城、設大學十所、學生約共二萬人、全國小學校八萬所、生徒四百萬人、每年新刊書籍約千餘種、然通國識字之人、尙不及半、

⑧ 商務

俄國介亞歐二洲之間、便於輸運貨物、入二洲之地、取西歐之精製品、易東亞



俄國懸帆冰橋

之天產物、交易最宜、每年貿易額、出口約十萬萬圓、以穀、麻、獸脂、羊毛、木料、芒麻、爲大宗、入口計九萬萬圓、以金類、布、棉花、茶葉、咖啡、酒、玻璃、爲大宗、芬蘭之出口貨、五千五百萬圓、入口貨、五千五百萬圓、不相與貿易最盛者、首推英國、幾居全額三分之一、德之陸路貿易居其次、餘

在此內、國又次之、茶葉一項、大半自中國運往、

⑨交通 交通機關、比諸西歐各國、未可謂爲美備、且

北部冬令封冰、更爲不便、所幸地方平坦、河流縱橫、汽船可行之河道、共長十六萬里、全年駛行汽船三千餘艘、乘客約四萬人、冬令徧地皆雪、人用冰屨、冰鞋、行冰雪上、頗爲便利、鐵路貫穿歐亞、共長三萬七千二百英里、電線共長四十五萬里、德律風線長十萬里、郵政每年遞送四萬八千九百萬件、

⑩宗教 以希利尼教爲國教、皇帝自爲教主、擴充教

務甚力、常頒巨帑、傳教外國、昔年迫待異教、今許人民信教自由、惟猶太人仍遭苛虐、除奉希利尼教外、計耶穌教徒三百萬人、天主教徒八百三十萬人、猶太教三百萬人、回教二百六萬人、

⑪地方志

歐洲俄羅斯、凡分六十八省、又并爲九大部、曰大俄羅斯、芬蘭、保勒第沿



禮 拜 堂

海省、波蘭、西俄羅斯、小俄羅斯、南俄羅斯、東俄羅斯、及北高嘎西亞、

○保勒第沿海省 在全國之西北、濱保勒第海、國之中樞也、首都曰散備德伯、或譯

聖彼得堡、千七百零三年、俄皇大彼得得自摩斯
瓜遷都於此、以其地近海口、交通便利、且爲爭
戰要地、城臨尼法河、地勢窪下、常患水沒、宮殿
巍峨、屋宇宏峻、學校醫院、靡弗精美、貿易甚盛、
居民夏令有八十五萬、冬令有一百二十七萬、
其要隘曰叩倫司他、建於尼法河口一小島上、
礮臺之雄壯、世界罕比、爲保勒第海軍艦隊駐
劄所、

○大俄羅斯 居國之中央及北部、境界廣大、

中央近歐嘎河、有摩斯瓜_{斯或譯瑪}俄之舊都也

千八百十二年、法皇拿破崙兵至、俄人舉火自
焚、法兵遁、一片焦土、戰後再建、仍復舊觀、爲陸
路交通要地、人口百萬、與散備德伯鐵路通連、
邑之中央曰克勒母陵、有宮殿礮臺、與禮拜堂四百所、萃集一處、其金色尖塔、矗立空




伯 德 備 散

際、爲天下奇觀、城中某堂之鐘重二百噸、推爲蓋世無雙、俄皇登位、例於此堂行加冕禮、附近多製造廠、

尼希挪法哥拉、譯卽下新城也、在歐嘎河與佛拉嘎河交會之處、爲內地貿易之大市場、每年七八月間、歐亞商人、羣集於此、居民七萬、度拉在摩斯瓜之南、居民十一萬、製造鐵器業最盛、或稱爲俄國之伯明恩、阿堪遮濱臨北海、距代那河口一百二十里、爲北方要港、俄之新京未立以前、祇此一口、與外國通商、多造船廠、製繩索、席、居民約二萬、一年之中、海口冰封者凡八月、

③ 小俄羅斯 在大俄羅斯南、聶伯河西岸、有結弗城、居民二十五萬、爲俄之古京、希利尼教徒尊爲聖地、其東有加羅哥弗城、每年正月有馬市、可薩克人羣集、人口凡二十萬、

④ 西俄羅斯 爲西南諸省之總稱、其大城曰偉勒那、多猶太人、每年有大市集、多貿易木料五穀、居民約十一萬、




瓜 斯 摩

⑤

南俄羅斯

地濱黑海、南方克力米阿土股南突、而擁阿梭弗海、此土股以英俄之

戰事、著聞於世、俄德撒臨黑海、北濱爲俄國南方大埠、介聶伯河、聶斯河



阿梭弗海圖

二口之間、出口貨多小麥、有堆麥倉四百所、人口三十三萬、迤東近聶伯河口、有吉耳

孫城亦一大商埠也。尼哥來弗在俄德撤之東北，爲海軍一重地。

塞伐司篤波爾在克力米阿之南，黑海艦隊之首要鎮地。千八百五十五年，英法二軍大戰奪之，爲歷史著名戰事。居民約四萬。

⑥ 東俄羅斯 在國之東境，近烏拉山佛拉嘎河，入嘎斯卜海處，有阿司他堪城，與波斯貿易要地。居民約十一萬，其地捕鱈之業甚盛。

阿仁布勒亦在東境，臨烏拉河西岸，蒙古諸部立市於此，以牛羊易布疋。嘎散建於佛拉嘎河濱，居民十三萬，往西比利亞之要津也。由此城溯嘎瑪河而上，至伯耳母城，可循鐵路越烏拉山，而入西比利亞，伯耳母爲鑛產極盛之區。

⑦ 芬蘭 在俄境西北部，西爲波德尼亞海股，南爲芬蘭海股，地平，多湖沼，天氣頗寒，然農牧之業甚盛，樹多松，面積約一百四十萬方里，人民二百四十萬，本爲瑞典地，今屬俄，設總督駐理，而自具國會憲法，卽言語錢幣亦與俄國不同，其首府曰黑帝弗，南臨芬蘭海股，居民約六萬，有大學校，其海口曰司弗堡，建於七島之上，形勢雄壯，礮臺布置周密。

⑧ 波蘭 在西部，與德意志交界，本一王國，今屬俄，地勢平坦，斐斯度拉河灌注之，居民四十九萬，多猶太人，首府曰瓦沙法，卽前王之故都，宮殿尙存，遊其國者，不勝黍離之感。

⑨ 北高嘎西亞 卽嘎斯下海與黑海間之地與高嘎西亞隔高嘎色斯山

三 歐洲之土耳其

① 位置疆域

在歐洲之東南巴勒干土股內位於北緯三十九度至四十三度東經

十九度三十分至二十九度東界黑海南界希利尼海

與希利尼國西界阿德里亞北界奧斯馬加色斐亞布

勒嘎利亞面積六十五萬方里土耳其之名自隨細人種之土耳其谷曼而出

意卽流民也當十四世紀阿脫曼帝與始稱阿脫曼帝國今亦用之

土耳其疆域本極廣大占巴勒干全土股之地其屬地

且遠跨歐亞非三洲近二百年來國勢日蹙土地日削

如今之馬加希利尼魯瑪尼亞色斐亞布勒嘎利亞門

德內革羅等國本土土耳其地也今皆自立尙有俄人歷

年蠶食之

② 地勢

境內多山陵地勢不平巴勒干山橫障北

境向南北分支在希利尼海之北者曰羅多備山在希

利尼國之北者曰賓德斯山國之西北境有哀勒伯之餘支高八千三百尺國中大河三並



土耳其車

南向流入希利尼海、瑪利維河居東、斯德魯瑪河居中、法耳達河居西、

東西南三面俱濱海、黑海與希利尼海之間、有小海曰瑪摩拉、東出波斯波魯斯海腰、西出達達內勒斯海腰、公法以瑪摩拉海爲土國屬境、各國軍艦必受允准、而後可入、

③ 天氣物產

天氣溫和、適於養生、北部近巴勒干山、冬令長而寒、國民不事清潔、故多疫癘、鑛產以鐵爲主要、土脈雖肥、而農學不講求、多植小麥、珠粟、高粱、煙草、木棉、大麻、南部多葡萄、無花果、橙子、橄欖等果實、又多玫瑰花、以製玫瑰油、家畜多牛羊、產絲蜜、黃蠟、亦多、製造貨有地毯、綢緞、五色皮革、葡萄酒、出口貨以五穀、羊毛、鴉片、爲大宗、進口貨以金類爲多、

④ 人民

人口共六百七十三萬、分土耳其人、希利尼人、阿米尼亞人、猶太人、種類繁雜、黃白相間、語言不一、土耳其人多掌大權、其人自古以勇敢誠實稱、然傲而自信、怠惰不振、故國勢日衰、

以回教爲國教、民人奉之者居半、勢力甚大、以蘇丹爲教主、可蘭經爲治國之例、教士皆世襲、屬教務、大臣統轄、奉御敕始能奪職、故多倚勢妄爲、國中奉希利尼教者亦居半、常受回教徒之苛待、千八百九十六年、亞洲內阿米尼亞地方、基督教徒數萬人、爲巡查兵所虐害、天下稱冤、

⑤ 國政

政體爲君主專制、帝曰蘇丹、典章法度、一循可蘭古經、苟不戾教理而與帝意

相合者，卽著爲法律，昔亦仿西歐諸國，布行憲法，然未見諸實踐，蘇丹之下，有政長一人，理國務，教長一人，理教務，立法行政之大權，咸屬焉。

全國分三十省，每省置巡撫一，或曰巴沙治之，其職多以賄得，故蒞任後，日以婪索爲事，民人之苦，筆不勝述。

平時軍備，計陸軍十八萬人，馬三萬匹，海軍艦八十五艘，水師四萬人。

教育之事，各大城俱設學校，藏書室，多附於回教寺內，其所教授者，悉本可蘭古經，故文學全不發達，近年於京師始設大學，教員十四人。

全國大鐵路二條，一起根斯旦第那伯，一起撒羅尼迦，共長二千八百里，電線長九萬里。

⑥ 地方志

全境分四大部，曰魯米利亞，在東南，曰東魯米利亞，在東北，曰帖撒利地。

近希利尼國，曰阿勒巴尼亞，濱阿德里亞海。

京師曰根斯旦第那伯，南臨波斯波魯斯海腰，扼黑海與瑪摩拉海之咽喉，形勢之勝，稱歐洲第一，寺院高聳，殿闕輝煌，自海上觀之，風景絕佳，然屋宇多以木造，街小而污，多瘟疫火災，城建於七山之上，其北有港，名金角，城內商賈萃處，曰加拉塔，使館聚處，曰彼拉土，王宮濱海，極爲美麗，城中居民計九十萬。

阿德利挪伯，在東北部，爲第二大城，乃前朝之故都，扼內地貿易之中樞，居民十萬，撒羅尼迦，古曰帖撒羅尼迦，正踞同名小海灣之首，港口極佳，貿易興盛，居民六萬。

革哩底島、今名干第亞、在希利尼海之南、長四百五十里、最廣處百里、共三十萬方里、居民三十萬、產油、酒、果實、首府曰干第亞、在北部、屬土國、治多虐政、

四 布勒嘎利亞

① 位置疆域 國在巴勒干土股之東偏、位

居北緯四十二度八分至四十五度二十分、東經二十度十五分至二十九度三十五分、東界黑海、

南界土耳其、西界色斐亞、北以多瑙河與魯瑪尼亞分界、連東魯米利亞合計、面積約三十八萬八


千方里、

② 地勢 巴勒干山踞國之中央、橫互東西、最

高峯九千五百尺、多瑙河自西北來、為國之北界、至東北境、又折向北、國內小河多流入之、

③ 天氣物產 天氣溫和、雨水不多、物產以小麥為大宗、餘則果實、煙葉、牛及毛皮、

④ 人民 凡三百七十五萬、多係布勒嘎利亞人、其次則土耳其人、性情樸實、不



伯 那 第 且 斯 根

喜戰爭，以務農牧畜爲業，言語通用色斐亞、土耳其、希利尼、義大利四種，多奉希利尼教，奉回教，猶太教者少，近年多設學塾，文學禮儀，漸有進步。

⑦國政 地本爲土耳其之一省，千八百七十八年，柏林條約，定爲自主之國，進貢於土國，千八百八十五年，又益以巴勒干山南之東魯米利亞一省，定例國主由人民選舉，設國民兵，有議院二，行政權屬內閣官。

⑧地方志 京都曰梭斐亞，居民三萬餘，製造貿易並盛，濱黑海口曰法耳那，居民二萬五千，偉典在國之西北隅，多瑙河南，多出葡萄酒、珠黍、石鹽。

五 魯瑪尼亞

①位置疆域 國居多瑙河下游，位在北緯四十度至四十八度三十分，東經二十三度二十九度四十分，東界黑海，東北界俄羅斯，西北界奧斯馬加，西界色斐亞，南界布勒嘎利亞，面積約五十萬方里，分二省。

②地勢 西北有嘎巴典山脈，其麓林木繁植，中央一帶皆平原，土壤肥美，多瑙河之凝積地也，西部有阿魯達河，東部有色勒德河，經其地，俱入多瑙河。

③天氣物產 天氣寒暑俱甚，冬令可降至法倫表圈點下十五度，夏令可升至九十五度，秋季長而適人，半年多東北風，寒威凜冽，雨雪甚稀，鑛產多火油、石鹽、煤，民多務農，物

盛、產五穀居首、煙葉、麻、胡麻、果品、木料、牛、羊、蜂蜜、次之、商務日有進步、以奧國之陸路貿易為

④ 人民

共計五百九十五萬、多係史拉扶人、次則猶太人、性情躁急、因久受土國挾制、學業文藝、遠遜西歐、通國人口無學者、幾居百分之八十八、奉希利尼教為國教、信從者約五百四十萬人、餘奉天主教耶穌教回教猶太教者、均有之、

⑤ 國政

魯瑪尼亞當十六世紀時、為土耳其所征服、後屬俄、既又屬土國、千八百六十一年、得大國聲援、始有自治之權、迨八十一年、乃為立憲王國、王權有限、國會分上下兩院、議員共三百人、由民公舉、陸軍十三萬、馬二萬匹、海軍艦二十四艘、鐵路二千英里、大學二所、在京城及亞西、

⑥ 地方志

國分南北二省、北曰馬勒達班亞、南曰維拉乞亞、昔本二小國、合而為一、都城曰布嘎勒斯、為南北鐵路中心、其修道院、禮拜堂、並皆華美、居民二十八萬、貿易頗盛、亞西在北省、近伯魯德河、有大學、居民九萬、

六 色斐亞



布嘎勒斯小販

① 位置疆域

國介奧土之間，位居北緯四十二度四十分至四十五度，東經十九度至二十三度，東介魯瑪尼亞布勒嘎利亞二國，北西界奧斯馬加，南界土耳其，面積約十八萬六千方里。

② 地勢

地面高下不平，而無大山，南界山高七千英尺，西界亦皆爲帶山，北界多瑙河，中有摩拉法河穿過，北流入之，界內平地，腴美異常。

③ 天氣物產

天氣和平，寒暑均甚，夏令至一百零六度，冬令至圈點下二十度，鑛產多煤、鐵、鉛、鋅、水銀、鎊等，而開採未合法，田產珠粟、小麥、大麻、煙葉等，牧養豚、牛、羊等畜最多，出口物以乾李、羊毛、五穀爲大宗，東北部多製葡萄酒。

④ 人民

共約二百五十萬，多史拉扶人，熱心愛國，惟不免泥古，善文字，長於歌詩，奉希利尼教爲國教。

⑤ 國政

當十四世紀時，色斐亞人已立國，後爲土耳其所併，千八百十五年，全國革命，得復自治之權，然仍納貢於土廷，千八百七十八年，伯林之約，乃定爲自主，立國王，定憲法，國會有二院，行政權歸王及內閣，陸軍三十五萬，教育用強迫之制，共小學校一千一百所，其大學有名於世，鐵路三千五百里。

⑥ 地方志

都城曰比革拉德，當撒弗河與多瑙河匯合處，形勢險要，爲自古著名爭戰地，四周安設礮臺，頗稱堅固，城內有大禮拜堂，其地居民五萬，貿易興盛。

七 門德內革羅

① 位置疆域

疆地褊小，介奧土二國間，祇西南隅濱阿德利亞海，位在北緯四十一度四十分至四十三度二十分，東經十八度二十分至二十度十分，面積三萬方里。

② 地勢

地當哀勒伯山之餘支，故一望皆山，細考之，見衆山分東西二帶，中央爲一大谷，山頂高者至八千英尺，一年之內，積雪數月不消，小溪數條，南北分流，南

界有蘇克他里湖，跨入土耳其界，附近略有平地。

③ 天氣物產

天氣冬令頗寒，夏季

溫暖，土地瘠薄，而居民種植勤勞，山谷中如有隙地，無不栽珠粟、雀麥、荷蘭薯、煙葉等，牧養牛羊成羣，近湖處多植葡萄、桑葉，湖中多魚，出口貨爲牛皮及奶餅，每年貿易額約

二百萬圓。

④ 人民

共約二十萬，皆史拉扶族，身軀高大，勇敢善戰，前與土耳其每有戰爭，卒脫藩



門德內革羅人

籬爲自立國、平時刀槍不去身、男子常出射獵、婦女居家工作、奉希利尼教、品行誠實、

⑤國政 昔爲土耳其屬地、千八百七十八年、伯林條約、認爲獨立侯國、制定憲法、君位

世及長男、行政之權、君主之、立法之權在議會、兵無定額、有事則國民皆兵、平日皆須操演、鐵路長三百里、電線長一千二百里、郵政與各國通、官設學校、徧國、人民幾無不識字者、

⑥地方志

都城曰色典基、地居谷內、高度二千尺、居民僅二千、爲世界京城之至小者、其餘諸邑、不過若干村市而已、

八 希利尼

希一曰
屬

①位置疆域

希利尼爲歐洲首創文明之國、上古史中、聲稱赫赫、其所以能開野蠻人民風氣之先、以地理位置占勝耳、地形爲小土股、在土耳其之南、突出於地中海、東有希利尼海、西爲阿德里亞海、居地中海交通之要點、緯度爲北三十六度二十三分至三十九度五十三分、經度爲東二十一度至二十六度、面積約二十五萬方里、

②地勢

地面山嶺崎嶇、中爲平谷、風景幽美、賓德斯山自土耳其南來、勢高峻、爲土股之脊、北境橫列帶山、最高峯約八千英尺、惟羊腸一道、可通行人、廣僅十五丈、誠天險也、北部諸山、古傳神仙所居、猶中國所稱蓬萊三島也、南部有以利亞山、高八千尺、其尾爲瑪達班角、全國無大川、

港灣曲折，島嶼星羅，海岸線之長，爲歐洲諸國冠，其文明早發，不亦宜哉。土股中央，有海灣甚深，自左旁侵入，曰哥林多灣，分土股爲南北二部，僅以右旁哥林多土腰縮連之，南部曰摩利亞。意即勃利也北部曰海拉斯，哥林多灣稍北，又一海灣，自右侵入，曰衣其安海灣。近岸海中，島嶼無數，最大者爲內克洛捧德島，在土股之東，狀似蠶之食桑，長四十餘英里，在東南有舌革拉第斯羣島。意即環也土股之西，有哀俄尼安羣島。

③天氣物產

海風時若，天氣溫和，雲清日麗，常現碧空，夏令少雨，而秋冬屢有驟雨，其氣候佳勝，亦爲文明早發之原因。地土肥美，產麥、棉、煙草、珠粟、果品，以無花果、橘、橙爲著。樹木極多，牧養山羊、綿羊者，夏則放之於山，冬則牧之於原，頗稱蕃息。東方多養蜂，產蜜與蠟，亦多育蠶，鑛產有硫磺、大理石等，採掘未盛。

惟工業不如古，因久在土耳其虐政之下，一切民業，爲其阻礙，獨立以來，工業漸興，亦惟雅典等城，有紡織、陶磁、皮革等業，製造貨大抵仰給英、法諸國。至於繪畫、石刻之技，古今擅名，商業頗盛，多海上經營，每年貿易額，約七千萬圓，出口貨以葡萄乾爲大宗，入口貨以棉花製物爲大宗，內地道路不修，盜賊充斥，行旅裹足。

④人民


共二百四十三萬，多希利尼人，卽拉丁人之源也，面貌清秀，勇敢有爲，惜多詭譎之行，民俗奢華，富於文學，上古多名人，詩家、技士，相繼輩出，近世實學，則非其所長也。多業農商，善謀利，慣用舟楫，隨處經營，奉希利尼教爲國教，其奉天主教回教者，約僅五萬人。

●國政

二千四百年前、國人之技藝、爲當代之冠、全境分諸小國、互爲聯邦、後服羅馬、土耳其管轄多年、迨千八百二十九年、全國革命、乃得獨立爲君民共主、立憲政體、立法權歸諸議院、議員二百三十五名、由民公舉、行政則王與內閣任之、男丁皆有從軍之義務、平時陸軍二萬二千人、馬四萬匹、兵費六百萬圓、海軍艦大小二十二艘、水師二千二百人、兵費三百二十萬圓、歲入三千六百萬圓、鐵路六千四百里、電線三萬八千里、全國兒童、皆有就學之責、雅典大學一所、學生二千八百五十三人、全境小學校三千二百所、學生十八萬九千八百人、



希 利 尼 人



雅 典

●地方志

全國分三部、曰海拉斯、曰摩利亞、曰羣島、都城曰雅典、濱衣其安海灣、爲

古代聖賢文士技家生長之地，古蹟極多，四方人士來遊覽者，踵相接焉。人口十一萬，哥林多在哥林多土股上，昔為名城，乃煙花之藪，今已寥落，居民萬人。斯巴達在南部，亦為著名古城，居民二萬五千，其餘古城尚多。

哀俄尼守羣島，在希利尼之西，面積一萬方里，戶口二十三萬，其間大島曰各府，以他加散他喀、法羅尼等，產葡萄乾、橄欖油、葡萄酒、蜂蜜，其地曾屬英，今歸希利尼國治理。

九 義大利

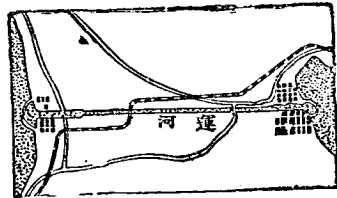
大利 又譯 亞意

① 位置疆域

義大利即古羅馬帝國之本部，為歐南一大土股，突出地中海，位在北緯三十六度四十分至四十六度四十分，東經六度四十分至十八度三十分，北界稅資與奧斯馬加東界阿德里亞海，南界地中海，西界地中海與法蘭西，面積約一百十萬方里。

② 地勢

山 全地形似長靴，突出海中，約二千里，其最寬處約三百五十里，上端附於大陸內，廣至二千一百里，與諸國交界有高山，為天然疆域，中有阿笨年山，南北縱列，乃哀勒伯山之支脈，中部最高處可一萬尺，至南端分而為二土股，中凹為達蘭多海股，其西趨之支，沒為美西那海腰，再起海中，為西利大島。



哥林多運河

① 原。中央山脈之兩旁，皆爲草地，東窄而西寬，土皆肥厚，西方平原，自北至南，沿海多瘴氣，北段曰德斯嘎那平原，南段曰羅馬平原，皆古來繁盛之區，北部大陸內，總稱倫巴第平原，波河灌之，物產極豐。

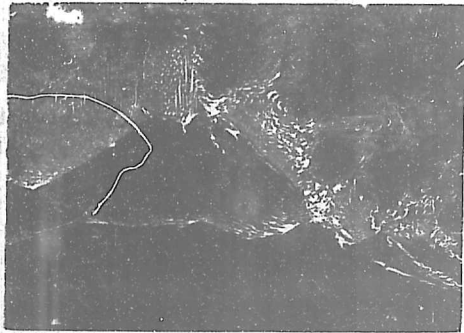
② 火山。

阿笨年山帶內，多活火山，常地震爲巨災，百千七八七

死十三萬八千近那波利有斐蘇斐俄大火山，高四千英尺，

古來噴裂最猛，每閱若干時，必噴石汁土灰無算，淹沒附近，越時愈久，則爲害愈烈，西歷六十九年，該山大發，淹滅鄰近之邦貝衣與赫鳩婁尼恩二城，不留痕跡，近世掘土得之，好古之士，得資考求，哀德那火山在西西利島之東岸，古稱爲燈塔，高一萬一千德尺，底周二百五十里，往往噴發大火，山麓爲火山灰積，性極腴美，產葡萄著名，斯東波利火山，乃一小島，在西西利之北，利巴利羣島內，占地不廣，而發火常不絕。

④ 江河。波河阿第遮河在北界，介哀勒伯阿笨年二山之間，由哀勒伯山麓冰雪所融之水而成，支流分布平原，東匯於阿德利亞海，波河爲義大利之巨川，長約千里，水多泛溢，築隄防之，阿笨年山之西坡，有阿耳挪河，德斐拉河，並入地中海。



山 火 俄 斐 蘇 斐

⑤ 島 土股之南、有西西利大島、其南則英屬之米利大島也、土股之西、有法屬哥西、
噶與撒第尼亞島、二島之東北、則哀勒巴小島也、

③ 天氣 北方倫巴第平原、寒暑俱甚、天氣多晴、土股中部、氣候平和、南部夏令頗熱、因
時有西羅哥熱風、自亞非利加越海吹來也、通國全年多晴日、與希利尼同、

④ 物產 鑛產 哀勒巴島產鐵、阿笨年山帶內產白玉、品質最良、故國人自古擅
雕玉之技、硫磺多產火山附近、以西西利島為最、產鹽亦多、惟乏煤、

⑥ 植物 氣候和暖、土地肥美、故田產最豐、民業耕者、四人而一、西人所產以小麥、米、
珠粟、為大宗、然祇足以養本國之民、暖地兼栽煙葉、棉花、苧麻等、輸出品之最多者、為
果實、凡田園間多植橄欖、葡萄、橘、柚等樹、製油釀酒、俱極著稱、樹桑亦甚多、粟為日常
食糧、

⑦ 動物 家畜多牛羊、北方大平原、草地既廣、牧畜無算、製乳餅最佳、舉世稱絕、又多
育蠶、出絲極旺、南部暖處多蠍子、毒蟲等、沿海漁業興盛、西西利島海濱、產海絨、珊瑚、
⑧ 工業 工藝古盛今衰、然織絹、製絨、細麻布、及美術器料、緞花等、尙推精美、餘若香
水肥皂等、亦多製之、

⑤ 人民 共三千三百萬、原屬古羅馬人之裔、然已有各地移來之人種、互相混合、至今
日而特成一種、是為義大利人、眉目清秀、性情敏慧、富於美術思想、自古以雕刻繪畫建築

音樂等技著，但實學反遜他國，民性多疑，俗懼鬼神，惰於農事，野多曠土。

國爲天主教根本，教王居於羅馬京城，向有大權，兼政治勢力，今已大減，憲法定國民信教自由，然國人幾盡奉天主教，惟耶穌教徒六萬二千人，猶太人三萬八千而已。

⑥國政 政體 義大利自古爲羅馬帝國根據之地，雄視天下，中古漸衰，分爲諸

小邦，每起紛爭，強國乘而陵之，教王所轄，亦有數省，千八百六十一年，國中志士，力圖脫強國之脅制，合諸小邦爲一王國，以求自強，定憲法，行政權在國王內閣，立法權在國會，分上下二院，上院三百三十七員，以王族及御選議員充之，下院議員五百八人，民選任之，國分六十九省，各有長官，行自治之政。

⑦軍政 國民皆有爲兵之責，陸軍每年由二十歲壯丁抽二十分之八，成常備兵，共計二十六萬人，後備軍約八十二萬人，民兵則二百二十八萬，三者共計之，三百三十六萬人，兵費每年九千萬圓，海軍銳意求精，共有大小水雷軍艦二百四十艘，內大戰艦十二艘，水師二萬五千人，分駐那波利、分伊劑、司排嘎三處，每軍約費四千萬圓。

⑧財政 歲入約七萬萬圓，國債約五十七萬萬圓。

⑨教育 教育之政，講求頗力，漸有普及之勢，通國大學二十一所，學生約二萬三千人，小學校幾四萬二千所，生徒三百三十萬，藏書室一千八百六十三所，報紙二千種，每年出新書約萬種。

交通商務


地形爲土股、海岸線長萬餘里、要港無數、且正據地中海之中央、故海上貿易、有連絡歐非亞三大洲之勢、航海船頗多、鐵路共約九千九百六十英里、北界雖有大山、不惜工資、穿過山腹、凡隧道六條、三通奧國、一通稅資、二通法國、故陸地貿易與西歐亦聯貫、電線長二十八萬里、

貿易年額約八萬萬圓、輸出物首推生絲、幾與中國相埒、次則果品、橄欖油、大麻、硫磺、米、白玉、彫刻物等、入口貨以棉花、貨、鐵器、絨、呢、煤、等爲大宗、與英法貿易最盛、餘次之、


地方志

分部全國共分六十九省、今姑舉重要數大部、列之於左、

中央部 自紀元後七百五十五年、即爲教王之屬地、施政苛虐、民憤已極、非法國戍兵守之、幾欲叛亂矣、千八百七十年、教王失治地之柄、今分爲數省、羅馬即京師所



大利市



義大利古劇場

在濱德斐拉河、居平原之上、西人稱曰古世之后、今人口四十五萬、多古蹟、遊人四季不絕、聖彼得堂爲世界最大之禮拜堂、建築計費時三百五十年、用資鉅萬、附近爲教王宮、亦極宏麗、其書樓藏有古本名畫、價值連城、城中有大學校、其地多瘴氣、人不宜居、距海口約四十里、

●別度門 在國之西北、介哀勒伯山與地中海之間、西界法國、約十一萬方里、初爲一王國、首府曰度利挪、地臨波河、殿宇宏麗、觀者稱羨、多製絲貨、居民二十三萬、內有大學、通法國鐵道、穿過此城、距色尼斯山之隧道不遠、

遮挪法或稱爲高美之邑、南臨遮挪法海股、昔爲國都、貿易廣通、舟車雲集、市廛極一時之盛、今猶爲國中最大海口、有堅固礮臺、游歐洲者多自此登陸、探地名人哥倫布、卽生於斯、製造絲絹、絲絨、爲最著、居民約十七萬、

●倫巴第 一稱歐洲之花園、地介哀勒伯山與波河之間、面積九萬方里、首府曰米拉挪、即米近波河風景清幽、街市壯麗、人稱小巴黎、爲絲業中樞、居民三十萬、有大天主堂、工程宏麗、

●分伊西亞 一譯威尼西亞、在國之東北、南臨阿德里亞海、城曰分伊劑、尼又建於小島上、有百島城之名、以河爲街、以舟代車、古爲貿易中樞、今不如昔、然猶爲要港、居民十三萬、巴多阿在分伊劑西六十里、有大學校、居民五萬、

●哀米利亞 在倫巴第分伊西亞二部之南、古為大公之國、以產乳餅及上品白玉著名、其首城曰波倫亞、有國中最古之大學、居民約十二萬、

●德斯嘎那 在哀米利亞南、為阿耳挪河流

域、地土肥沃、風景美麗、古為自主小國、海濱一

帶、地溼多瘴氣、會城曰斐連色、或稱曰美城在阿耳

挪河畔、內有禮拜堂大學校、皆著名、畫院藏名


人遺跡不

少、居民十

四萬、其西

有畢撒城、

為名人嘎




奇塔

利利瀕生處、有奇塔、上層較底斜出十五尺、登而俯視、令人驚駭、數百年來、堅固不圯、利弗那地濱海、港口極佳、多製草繩、居民八萬、

●南方諸省 古稱那波利國、政多殘苛、居民

淪落、近年統一以來、民智漸進、其會城曰那波利、臨近一小海灣、與之同名、為全國第

分伊刺



一大城，人口五十二萬，街市繁榮，貿易興盛，城東三十里，卽斐蘇斐俄火山，伯林第西，在東南隅，臨阿德里亞海，古爲大埠，今已就衰，居民二萬。

② 西比利島 爲地中海內最大島，地土腴美，古稱義大利穀倉，與大陸隔美西那海，腰東西長六百五十里，南北廣三百五十里，共十一萬方里，分七省，東方有哀德那，火山物產葡萄酒、硫磺、水果，會城曰巴勒摩，居西北境，城市美麗，有大學校，人口二十萬。

③ 撒第尼亞島 在地中海內，大僅與西比利等距，義大利四百二十里，長四百五十里，廣二百里，面積九萬方里，地多山，樹木茂盛，首府曰嘎勒耶雷，在南境，東北有小島曰哀勒巴，地多小山，海岸高峻，產鐵、魚、水果，屬義大利，千八百十四五年之交，拿破崙第一曾放於此，故著聞。

④ 散瑪利那民主國 在義大利東部，近阿德里亞海，一小國也，自紀元後四百年以來，卽已獨立，四面皆義大利地，面積祇四百方里，人民九千五百，其都城亦曰散瑪利，那，居民一千五百，及村落若干，散處於阿笨年山東坡，民業耕牧，有司政者二人，議員六十人，另有小議會十二人，義大利政府認其獨立而保護之，國有將校三十八人，兵士九百五十，歲入約十一萬圓，出口貨爲酒、牲畜、石料。

⑤ 米利大 利一曰勇 米利大羣島，在西比利之南，屬英，爲地中海軍隊重鎮，位於北緯三十五度五十四分，東經十四度三十一分，共三島，曰瑪利大，面積八百方里，曰哥梭。

二百里、曰哥米拿、二十方里、居民共十七萬、英國設巡撫治之、戍兵萬人、大學一所、小學校百十所、亦有郵政、鐵路、電線、

十 日斯巴尼亞

即西班牙與葡萄牙合成一土股舊名伊比利士股日斯巴尼亞較葡萄牙大幾四倍

●位置疆域

日斯巴尼亞地自法郎西之西南衝出大西洋內、南方遙對亞非利加、隔地中海、其窄處曰支伯拉德海腰、國在北緯三十六度至四十三度、東經三度二十分至西經九度二十分、北界比斯嘓海灣與法郎西、東南界地中海、西包葡萄牙而濱大西洋、長二千里、廣一千六百里、面積一百九十五萬方里、日斯巴尼亞也

●地勢

全國除沿海外、概為高平原、高度約二千英尺、高山數帶、東西橫列、北近比斯嘓海灣者、曰干達伯連山、與法界之比勒尼斯山相連、向西直抵斐尼斯疊雷角、中間曰嘓斯第勒山、為全國之分水界、其南有土雷度些拉瑪雷那些拉內法達三帶山、尤推些拉內法達最高、為全歐第二高山、高臺斜坡、向西南者廣、向東南者窄、故大河俱西南流、計帶山五、夾成西流四大河之灌域、度羅河為最大、發源干達伯連山、西流入葡萄牙境、而注大西洋、共長一千五百里、達賀河、自分水界之南坡發源、西入葡萄牙境、而注大西洋、共長一千五百里、瓜達勒基斐河、南部之大川也、西流注入嘓第斯灣、長一千一百里、東北部長一千六百里、瓜達勒基斐河、發源土雷度山、西南流入葡萄牙、再沿二國之界而入嘓第斯灣、共長一千六百里、瓜達勒基斐河、南部之大川也、西流注入嘓第斯灣、長一千一百里、東北部

大河曰哀伯羅，亦源於干達伯連山，東南流一千三百里，入地中海，諸河大率水淺多礁，夏令水小，幾不可通巨舟。

●天氣 天氣乾燥，中央高地，寒暑俱甚，夏季稍平和，南部夏則酷暑，低溼之地，熱病流行，時有熱風，自亞非利加吹來，名曰沙拉拿，北部雨水頗多。

④物產 鑛產古代以銀著，今罕遇之，銅、鐵、水銀，產之頗多，些拉瑪雷那山中有大水銀鑛，曰阿而買屯，為天下第一，產鉛亦盛，足供歐洲用數之半，沿海一帶，地土肥美，中央高地間有砂磧，農業不甚講求，境內多荒蕪，為牧場，田產小麥、珠粟、白米，頗多，東南部多植橄欖、橘、橙、桑樹、檸檬、林檎等，西部產葡萄，每年製葡萄酒三千餘石，又葡萄乾無算。

合利城出名 南部亦栽棉花、甘蔗，林有輓木、栗實，輓木為輸出要貨，栗供民人日糧。

家畜內，馬、騾、驢，皆以駿美著名，有絲羊一種，曰美利拿，毛細潔，運出者多，牧羊者夏在高地，冬在平原，蠶業頗盛，多有生絲運售，別種工藝，則不興盛。

●人民 共一千八百六十一萬，大抵屬拉丁支，上古有伊比利人自亞西亞來，色勒特



日 斯 巴 尼 亞 人

人自歐洲中部來、為開國始祖、中古亞非利加之木耳人掌執國權、今皆與拉丁族混和、故國民性質不一、或莊重勤敏、或輕佻怠惰、國勢不振、亦由於此、地在南部、故人民面色較深、髮多黑色、性多疑、懼鬼神、而固執頗甚、文藝學術之程度、較別邦相去稍遠、俗喜跳舞、好觀牛鬪、法激牛令怒、騎者乃持槍與之格鬪、或步行以箭射之、男女圍觀、以為笑樂、近年多移

居外國者、每歲約六七萬人、民

俗自古專信天主教、中世代有

異端、裁判所即創於此國、專以

苛刑虐待不從天主教者、耶穌

教徒受害者、以數十萬計、至今

讀史者、猶醜其事、近年始准民

得信別教、然全國三百萬人、奉

耶穌教者不過六千五百人耳、

◎國政


千八百七十六年、始定憲法、為立憲君主政體、行政權在王與內閣九省、立法

權在國會、分上下二院、上議院三百六十員、下議院四百三十一員、各省有自治之權、立省

會、邑會、中央政府不得越限攬權、凡逾十九歲之壯丁、皆當入軍伍、平時有陸軍十一萬九千人、馬一萬五千匹、兵費六千萬



日 斯 巴 尼 亞 鄉 民



日 斯 巴 尼 亞 人 鬪 牛

圓、海軍自爲美國所殲後、新造大小軍艦水雷船、共一百二艘、內戰艦二艘、水師共一萬四千人、兵費約一千萬圓、歲入可三萬萬、公債二十三萬萬圓、教育之政、向不措意、國中老人、不識一字者、居十之八、近年用強迫獎勵之法、然尙未普及、計通國大學十所、學生萬六千人、小學合公私三萬二千所、生徒一百八十四萬人、


⑦ 交通商務

地濱海、形勢爲通商之國、昔年於海上貿易、冠絕一時、近世國運不振、商務日衰、陸地道路不修、盜賊充斥、鐵路長八千三百八十英里、電線長二萬一百八十英里、出口貨以葡萄酒、葡萄乾、爲主、果品、軟木、鉛、羊毛、造紙、草、水銀、花布、磁器、呢、羽緞、地氈、次之、入口貨以棉花、布匹、煙葉、煤、鐵製之具、爲多、其貿易與英法最盛、

⑧ 地方志

○ 分部 全國始分十三部、曰加黎西、

比斯嘎、阿斯夏利亞、在北方、曰雷昂、舊加斯德、濱度、羅河、曰新加斯德、額斯德瑪多、濱達、賀河與瓜第亞那河、曰安達魯西亞、濱瓜達拉基斐河、曰加拉那連、木耳西亞、法倫第亞、在東南部、曰加達羅尼亞、阿拉崗、那法耳、濱哀伯羅河、今分四十九省、巴利阿利羣島亦在內、



瑪 德 利 德 王 宮


○都邑 都城曰瑪德利德、位居中央高地、

濱達賀河之支流、王城公署、磁器店、及鬪牛場、皆極壯麗、寒暑俱甚、不宜攝生、有大學畫院、與各種善堂、製造所、以印書、織掛氈、製煙為最盛、居民五十二萬、近年日漸興盛、

巴色羅那在東部、為沿地中海第一大埠、形勢勝於京都、製造棉貨極盛、有大學、軍政局、修道院、禮拜堂、演劇館、皆華麗、居民二十八萬、迤南有法倫第亞、干第亞、阿利干德三港、皆貿易要埠也、

嘎第斯在西南隅、濱大西洋、古為腓尼其人所立、貿易頗盛、昔哥倫布探新地、於此起行、四周礮臺堅固、居民五萬、

色斐勒亞濱瓜達勒基斐河、居民十四萬、有木耳王古宮、大博物院、大學、及鬪牛場、製造雪茄煙、磁器、機械等物、產水銀、鉛、酒、橄欖油、



木 耳 王 官

果品輸出不少。

③ 屬地 南美洲全地、除巴西國外、本皆爲本國屬地、計閱三百年、近來一一自立爲國、千八百九十九年、西印度之古巴、波多利哥二島、又脫羈縻而屬美、太平洋中斐利賓羣島、亦爲美所奪、拉德倫島、售歸德國、日斯巴尼亞之屬地盡矣、惟亞非利加尚有殖民地數處、面積共二百四十萬方里、人口約十四萬、

④ 巴利阿利羣島 在地中海、遙對法倫第亞城、共五島、大者曰米那、瑪約、瑪約、哀維沙、居民共三十一萬三千、善擲石、自幼習之、巧於命中、首府曰巴拉瑪、在瑪約、島居民六萬、產油、酒、果品、製靴、鞋、棉貨、絲貨、

⑤ 支伯拉德 英屬地、支伯拉德、在國之南隅、與亞非利加之摩勒哥國相對、扼地中海之咽喉、峻巖壁立、高及一千四百三十英尺、突出海中約十里、誠天險也、面積計二十方里、北方一沙頸與大陸相連、南面海腰窄處、僅四十五里、天氣酷暑、無從得水、英人自千七百零四年得之、置戍兵六千、就山石鑿成礮臺、西南爲支伯拉德邑、居民二萬五千、頗與亞非利加有貿易、設巡撫一治之、

十一 葡萄牙

位置疆域

葡萄牙在土股之西、當北緯三十六度五十五分至四十二度七分、西

經六度十五分至九度三十分、東北為西班牙環抱、西南俱臨大西洋、計長一千二百里、廣三百六十里、面積三十六萬方里、之境內昔有二城、爾譯音曰葛爾牙

●地勢

正當日斯巴尼亞高原之西坡、斜向大西洋、其帶山數條、穿國境、分數大河之流域、曰度羅河、達賀河、瓜第亞那河、皆自日斯巴尼亞來、下流水深且廣、便於交通、如達賀河於本國、汽船可通行無阻、計航路四百里、都城即建於河口、餘諸河之灌域、亦皆土地肥美、盛產葡萄、

●天氣物產

地濱大西洋、有海溜之感、故氣候溫和、雨較日斯巴尼亞為多、土質肥美、耕植不精、產葡萄最盛、製酒每年可二百二三十萬石、色紅者曰波打、最著名、輸往英國、餘若橄欖、橘橙、無花果、檸檬等、南方盛產之、而所出穀、米、麥、珠粟等、不足供民食、牧畜多山羊、綿羊、豕豚、江海多魚、漁業頗盛、鑛產有銅、硫磺、煤、鉛、鎊、金、銀、錫、鐵等、石鹽輸出甚多、工藝不精、器用多仰他國、本地製造貨、惟麻布、綿布、煙、陶器等而已、

●人民

數共五百四十二萬人、種混雜、言語、風俗、容貌、事業、皆與日斯巴尼亞相似、然二國常相嫉、兩國語音俱出悉奉天主教、文學程度甚低、民之移居外國者、每年二三萬、

●國政

初與日斯巴尼亞合為一國、十二世紀始自立國、十五世紀國勢最強、屬地環拱、後曾一係於日斯巴尼亞、不久復自立、一千八百二十六年、始立憲法、定為君民共主立憲政體、王位世襲、不論男女、行政權在王與內閣七部、立法權在國會上下二院、上院以王

族貴爵主教組合，下院一百二十員，皆由民舉。陸軍平時三萬五千，馬五千匹，兵費一千一百萬圓，海軍大小兵船三十二艘，多爲小礮船，水師五千人，歲費八百五十萬圓，歲入一萬萬圓，公債十五萬萬圓，大學一所，學生二千人，小學校五千五百所，生徒共二十四萬。

交通商務

鐵路共長四千里，沿海船舶甚多，地勢扼地中海大西洋之要，中古海上貿易極盛，不啻今之英也。今則大衰，商務多歸英人。利斯波阿俄波多二埠爲貿易中心，出口貨多葡萄酒、水銀、牛、果品、石鹽、入口貨、棉、煤、金類、食品爲多，與英法貿易最盛。

地方志

分部 全國共分六省，北曰閱賀，達拉蒙德，度羅河與達賀河之間

曰卑拉，近達賀河口，曰額斯德瑪多，達賀河與瓜第亞那河之間，曰亞零德入南境，曰亞爾加菲，西南大西洋內有亞梭耳瑪德拉二羣島。

都邑 都城曰利斯波阿，新本曰里在達賀河北岸，距河口二十七里，城內居民三十

萬，宮室華美，多學院善堂，有白石水渠，長三十里，引水入城，製造煙、肥皂、羊毛貨、藥料、輸出酒、油、果品，中古爲繁盛大埠，今海上貿易，既不如前，加以千七百五十五年地震，大半傾圮，民死四萬，元氣大傷，迄今猶未全復。

俄波多在利斯波阿北六百里，踞度羅河口，爲全國第一製造城，貿易之盛，推第二，所出以波打酒爲著，餘若布匹、綢緞、陶器、皮革、煙、帽等，亦皆馳名，出口貨又有牛、軟木、果品，城內有畫院、禮拜堂、藏書室，俱古麗著聞，居民十四萬。

③ 亞·梭·耳·羣·島 一名好克羣島在大西洋內去葡萄牙濱二千餘里凡九島俱為火山所成自成一省一巡撫治之地多山遍植橋林天氣平和適於養疴常患地震居民二十七萬

④ 瑪·德·拉·羣·島 在大西洋中去摩勒哥千二百里為葡萄牙之一省地有高山深谷海岸危峻氣候平和時雨均勻肺癆者居之最宜產穀類荷蘭薯橘橙檸檬無花果葡萄出口貨以葡萄酒著名居民十四萬

⑤ 屬地 四百年前航業甚盛故海外殖民地開拓亦廣自南美洲之巴西以迄亞非利加東印度等均有屬地迨航業既衰屬地因之而失千八百二十五年巴西自立為民主國今所存者尙有大西洋中斐德角羣島亞非利加之安哥拉摩散比革印度之哥亞大謀尼迭和諸小埠東印度內數島及中國之澳門凡八百萬方里居民約千萬

十二 法郎西

● 位置疆域

法郎西歐西強國也位在北緯四十二度二十分至五十一度五分東經七度三十六分至西經四度四十六分北界英革蘭甬比利時國東界德意志稅資義大利南界地中海及日斯巴尼亞西界大西洋長廣各約一千七百里面積二百七萬方里

注四

地蘭 教國 族國 號人 法 居 西 其

●地勢

●地面 地形如一大土股，西南與西班牙土股連接，全國畧似方形，北東爲大平原，間有窪處，富於農產，所謂法郎西平原是也，中央爲高原，出海面三千英尺，有俄斐倫山，高六千色分山縱列，西南沿海一帶沙地，曰蘭的，低隲，與西班牙分界處，有比勒尼斯山，橫互其間，爲天然界線，中央高峰曰瑪拉代達，高一萬一千英尺，東南與稅資義大利夾界，有如拉山、哀勒伯山，皆高逾萬尺，又色尼斯山，腹有鐵路隧道，長二十餘里，通義大利，西北有散馬太角，突出海中，附近小島曰烏山。

●江河 全國水道，自中央分流西方，計大河之流域四，一曰色因河，發源中央高地，曲折向西北流，沿岸有巴利等要邑，入英革蘭海，其河口深廣，曰哈費耳港，長一千四百里，可行巨舟者一千里，其支河曰瑪倫、歪斯，二曰勒瓦耳河，爲法國第一大川，發源色分山，北流至俄雷昂城，西向流入比斯噠灣，沿河多肥地，水勢漲沒無常，共長一千八百里，可行舟者一千六百里，有運河，通色因等河，三曰噠倫河，在西南，發源日斯巴尼亞境，比勒尼斯山，流八十里，入法境，過度魯斯城，折而西北，灌溉葡萄產地，下流益廣，由吉倫河，入比斯噠灣，共長千里，大舟可至度魯斯城，四曰倫河，在東南部，發源稅資之哀勒伯山，經若內弗湖，向西南至利昂，孫河會之，南流過蠶業之地，以入利昂海股，共長五百里，大舟可上行至利昂，惟水急灘多，頗有不便，諸河貫通平原之間，輸運灌溉，俱得其利，且所開運河甚多，故舟楫可自大西洋達地中海，而無阻。

③天氣

地居歐洲南部、濱大西洋、受海溜之感、故氣候和平、惟東北部高地、夏暑冬寒、

④物產

頗不平均、南部受亞非利加之熱風、夏頗酷暑、雨數均勻、天多晴朗、為歐洲氣候最佳之地、

⑤礦產

礦產頗豐、鐵每年可出三百五十萬噸、北中南三部俱多煤田、每年約出三千

萬噸、歐洲第三

然不足供本國之用、居民多藉木為薪、鉛、銅、白鉛、

鈷、錳等、亦多產之、石鹽、海鹽、皆豐富、更多含金石質之泉水、

山中多大理石、白玉、泥版石、花剛石、可供建屋之用、

地土肥美、全國祇百分之八為廢地、北方產小麥、大麥、珠粟、

及荷蘭薯、南方暖地、多珠粟果品、地中海濱、多植橄欖、煙草、

則四方並產之、北方又多些麻、製糖之胡蘿蔔、植之頗廣、輸

出物以葡萄酒為最、果品次之、產葡萄之地、以嘎倫河畔為

最佳、全國葡萄之收穫、每年值四萬七千萬圓、造酒約二萬


石、波多與香賓酒二種、名著天下、全世界每年用香賓不下

字酒內二大酒國林木佔全境六分之一、牧養牛、羊、豕、雞、鴨、無

數、以北方平原為尤盛、乳油雞蛋、每運至英國、江海漁業、為

一大利源、南方及哥西嘎育蠶甚盛、森林中有狼與野豬、比勒尼斯山中多熊、

製造之盛、稍亞英國、英人以堅緻見長、法人務奇巧悅目、故美術品、裝飾品、當推為本國特



法 人 收 穫

產尤以綢緞爲第一、意匠新奇、形式華麗、誠非他邦所及、利昂一城、絲業之中樞也、每年所產、值一萬五千萬圓、次爲鐵器、磁器、絨呢、棉布、麻布、皮革等、又次則樂器、格致器具、機械等、至於日用小件、如首飾、花邊、絲帶、鏡、無不精美絕倫、

⑤ 人民

共三千八百九十六萬、多屬色勒特族、近來因河有日耳曼人、其西南境、有日斯巴尼亞族、人民多愛國思想、雖顛危不顧、然大率浮躁、勇敢有餘、而堅忍不足、都邑居民、奢華宴樂、罕知節儉、而接人以禮、名播各國、婦女亦樂聞外事、國人多奉天主教、信耶穌教者不過百萬人、此外略有猶太教徒及不信教者、


⑥ 國政

○ 政體

近世法國法體、屢有變更、因多啓戰爭、血流無數、今爲民主之國、立法權在國會、分上下二院、上院議員三百人、由四十歲以上之公民選之、任期九年、下院議員五百八十四人、每任四年、總統理即伯

德天內閣員或有過、下院有彈劾之權、上院得裁判之、


行政權在總統與內閣、總統七年一任、由上下二議院選舉、內閣凡十一省、各有大臣司員、別設參事院、議論軍國要事、分全國爲八十七省、每省有長官、政府命之、各縣有



法 人 游 衣

議會選舉官吏以任地方政治

- ② 軍政 全國濱大西洋地中海海岸共長五千餘里陸地與各國接界處四千五百餘里凡要害處皆設堡寨戍兵守之國民皆有服兵役之年限共二十五年內現役三年備役十年地方現役六年地方備役六年全國置二十軍區每區又分小區共步兵一百四十五隊馬兵七十九隊礮兵十九隊工兵六隊輜重兵二十隊平時兵數約五十九萬八千馬十四萬二千匹戰時可有兵士四百三十五萬人年費二萬六千萬圓大小軍艦共四百三十餘艘內大鐵艦二十六艘一等大艦五艘水師官兵共五萬四百九十六人年費一萬二千萬圓海軍鎮地有最要者三曰舍布耳革、滋英革蘭岔、曰伯革斯、臨大西洋曰度龍濱地中海
- ③ 財政 歲入可十四萬二千六百萬圓公債約一百二十一萬三千八百萬圓



法 國 度 龍

④ 教育 先時教育之政頗乏特色，平民恆少學問，近年與德國爭馳，教育之政大有進步，公私學校，概歸文部大臣監督，國中各村，必有一學校，各縣必有一師範學校，每村有五百人以上，必設女學校一，共計幼稚園六千所，小學校八萬五千所，中學校一千所，女子中學校一百二十四所，其最高等之學校，分五科，曰神學，曰法科，曰醫科，曰理科，曰文科，教師凡三百十二人，學生凡三萬一千八百六十四人，又有各科完備之高等學校七所，醫科，藥劑科，高等學校十六所。

⑤ 交通商務 全國形勢得宜，內地外海，交通便利，鐵路徧及村邑，共長二萬四千英里，電線約長三十四萬英里，商業居世界第二，稍遜英國，其自大西洋以通歐美，則推阿非為主要大埠，自地中海以通亞西亞，非利加則推瑪色勒為要埠，相與貿易最盛者為美國，比德義西俄英次之，出口貨價值約十七萬萬圓，以葡萄酒，絲綢，呢絨為大宗，諸裝飾物及機器次之，入口貨值每年約十九萬萬圓，以食品及製造之生料為多。

地方志

分省 法國共分三十二省，今為八十七府。

⑥ 都邑 都城曰巴利，居北部之中央，跨色因河兩岸，及河中二島，築鐵路石橋二十


三座，以連絡之地，距海口三百三十里，為歐洲大陸內第一大城，居民二百七十一萬，其街市之宏麗，宮殿之精美，實可稱世界第一，邑內有故王宮，大旅舍，戲館，畫院，禮拜堂，大學校等，記功牌坊，徧立各市，藏書樓卷軸充盈，任人鈔讀，醫院自古著名，四方來

學者、充溢閭閻、工藝院、大鐵塔、皆舉世無雙、爲前後二次大賽會之記念、餘若公園劇場、無不引人入勝、游其地者目迷心醉、故歐人稱巴利爲大游樂場、城內工藝極盛、以美術品裝飾物爲大宗、泰西士女、無不嘖嘖稱之、其衣服程式、各國爭倣、凡匯兌銀行、各種公司、亦以巴利爲世界中心、城外環礮臺十八座、鞏固無匹、城牆共長六十六里、有五十六門、征收門稅、城內又分二十區、各有長官、府尹總其成、警察巡捕、整齊畫一、城西南三十里、有邑曰瓦色爾、先王魯伊十四之故宮在焉、亦有畫院等名勝、第二大城曰利昂、近孫河會倫河之處、人口約四十六萬、附近皆育蠶、極盛之地、織造綢緞、於斯爲盛、各國售絲、羣集於此、有天主教大學校、博物院等、勒溫在巴利西北二百四十里、據色因河右岸、爲製造棉花羊毛貨之區、人民十有一萬、昔奇女瓊珩於此焚死、利勒城在北境、近比利時國、其製造業以細麻布爲主、城寨堅固、居民十六萬、



利 巴


瑪色勒在利昂海股東岸之邱，距倫河東口二百十里，頗足觀瞻，人口四十萬，地處要津，掌地中海之貿易，且當東洋各國梯航出入之衝，故商務繁盛，為法國第一海口，第三大城，其貿易以小麥、油、酒、糖、煤、鐵、製造貨為大宗，波多




利 昂 市

在嘎倫河畔，為通國第二大埠，地居平原，附近等產葡萄

居民二十五萬，出口貨多葡萄酒、勃蘭地酒、油、果品等，有提糖、磁器、化學器、玻璃等製造廠。



巴 利 名 勝



拿 破 崙 紀 功 坊


能德在勒瓦耳河畔，距口岸九十里，貿易頗盛，居民十二萬，最大之造船廠，為其上流有度耳城，亦以製造名，人口十五萬，阿非在色因河口，為法國第三大埠，與英國曼尤盛，人口十一萬，計全國都邑，人口逾十萬者，凡十五處。

③ 哥西、嘎島 在地中海內，北對義大利海岸，南距撒第尼亞島，其間有波尼法卓海峽，南北三百三十里，東西一百六十里，面積二萬方里，有森林平原，山之高者，幾及千丈，地土多石而礮，產材木果品甚佳，居民二十九萬，多牧牛為業，語言從義大利，首府曰阿耶佐，在西岸，為拿破崙第一誕生處。

④ 屬地 法郎西歷代為強國，屢占歷史之主位，拓地海外，不一而足，雖經德國之敗，而元氣未盡喪，事業旋盛，屬地之現存者，如左。

- 一 亞西亞屬地 法屬印度 東京 安南 下安南 柬埔寨

- 二 亞非利加屬地 阿勒支利亞國 法屬庚哥 金子灘 瑪達嘎斯、嘎島 森



勒 色 瑪

伊干比亞 法屬蘇且 達賀美 度尼斯國 法屬亞非利加諸小島

三 亞美利加屬地 基阿那 麥的尼克 瓜他鹿白

四 大洋洲屬地 牛嘎利多尼亞島 梭賽伊

第羣島

⑤ 安多拉民主國 在比勒尼斯山中，介乎法郎

西日斯巴尼亞之間，面積一千七百里，人口六

千，仰法廷保護，為獨立國，民情樸實，厚重，以牧牛

羊為業，司政有公會二十四人，刑官一人，神司二

人，理教事，由法國與日斯巴尼亞國烏路格勒教

長輪流派之。

⑥ 摩奈哥侯國 介法義之間，濱地中海，天下最


小之獨立國也，面積八十里，居民一萬三千餘，

大城三，歸法國保護，民皆奉天主教，律例一準法

國，巡警兵七十人，天氣溫和，冬令多游人，出口貨

有橄欖油，佛手柑，香料，工業貿易不盛，博場最多，其中樞曰摩德加羅，歐洲嗜賭者麇

集於彼，每年可四十萬人，收博稅為國之歲入要款。



摩 奈 哥

十三 英國

●位置

英為歐洲大陸西北部之島國也，以大庇探或曰大不列、哀耳蘭兩大島及諸小島合成，曰大英羣島，與印度等處屬地合稱，曰大英帝國，位在北緯四十九度五十八分至五十八度四十分，東經一度四十五分至西經十度三十分。

●疆域

國介北海與大西洋之間，四面環水，東南與大陸僅隔一海峽，最窄之多弗海腰，僅寬六十里，面積共約一百二十一萬方里，大庇探島在東，哀耳蘭島在西，二千一百七十八年，英法兩國合於英法二百年八十二年條約，新亦入版圖，千六百三十二年，探耳蘭島與英法兩國合為一國，大島世界第八大島，其地約佔歐洲全面積之百分之六，大庇探島為歐洲第一大島，世界第八大島，其地約佔歐洲全面積之百分之六，大庇探島為歐洲第一大島，世界第八大島，其地約佔歐洲全面積之百分之六。

●地勢

英國地勢本與大陸相連，觀山脈由司干第那維亞而來，陷入北海，又崛起而為二大島，故島中山脈高原，悉有自東北斜向西南之勢，境內無高山峻嶺，廣大平原，惟各處邱陵起伏，區別疆界而已。

大庇探島與哀耳蘭島對峙，中隔哀耳蘭海，其窄處北曰北岔，南曰卓支岔，島形如奎星，南北長千五百里，東西最廣處約一千里，面積五十萬方里，因地形別為三部，東南平地曰英革蘭，西南山地曰偉勒斯，北方高地曰斯革蘭，或曰蘇格蘭，英革蘭地勢平坦，略有高低，西方數帶山，勢斜向東，東方沿海，微有隕地，北部有山曰社非

阿與斯革蘭分界，自此山直向南，有奔奈恩帶山，長六百里，俗稱英國之地脊，其高峯曰克老司勿兒，計高三千英尺，山之二坡，各有平地，東爲很伯河之流域，蓋發源帶山，合無數小河，成巨川，入於北海，其口頗廣，西坡平地濱哀耳蘭海，幅員偪窄，中間突處，有山圈形，曰根伯連，主峯曰司哥非耳，高三千二百二十九英尺，爲英革蘭最高山，其地風景清絕，山間有美耳色河，入哀耳蘭海，其流域爲貿易要埠，奔奈恩山之南，爲中央平原，幅員廣闊，支河灌溉其間，實全國要地，河之大者，凡二，西流者曰色分河，爲國中第二大川，發源於偉勒斯山，西南流六百三十里，入伯利斯多岔，東流者曰典斯河，爲國中第一大川，發源於西北部邱陵，東流七百五十里，所過平原，多大城，倫敦卽在其岸，河口港灣寬大，能容若干舟，二百噸之船可上達倫敦，英革蘭無大湖，有小湖數處，在司哥非耳山中，最大者長三十里，廣三四里，其海岸曲折，汊港紛歧，海岸線共長六千里，南有偉德島，風景奇美，英王離宮在焉，西有滿島，人民自治，語言與英異，法國西北有迦納勒羣島，亦屬英。


偉勒斯伸入內海，爲一土股，長四百里，廣自百里至三百里不等，面積七萬方里，全爲山地，北部降雪山，高三千五百七十一英尺，河湖俱少，山地盛產煤，北方昂革西島，有大橋二，與大陸連接。

斯革蘭地，南北長八百六十四里，東西最廣處，約四百五十里，窄處約九十里，面積計三十萬方里，三面臨海，海岸線長九千里，附近有小島七百餘，其中二百餘島，可以居人，北方俄

革尼舍德蘭二羣島合爲一府產馬小而美西有亥伯利第羣島又分內外兩層大島曰斯該地多佳景游人絡繹斯革蘭地面可分南北二部北部占地過半有革蘭片山橫列中央自西南趨東北有峯曰便尼非高四千四百六尺爲全國最高之山南有便斐門峯高亦三千餘尺高地中間有最深之谷長三百里然窄狹甚高原之北有斯派河北向流三百里入北海南流大河曰頹河入頹海股海中一小灣也南部與英革蘭交界處有連山曰社非阿自東北橫互西南高二千尺不等東南有退德河入北海斯革蘭多小湖最大者曰斐門風景絕佳

哀耳蘭島南北約九百里東西最寬處五百餘里面積計三十二萬方里爲歐洲第三大島西海岸多曲折其岸線長六千里岸有高至五千尺者巉巖石壁突立海中附近多小島數凡五千可居人者約二百五十島而已島中多平地四周有山或高至三千英尺平地多下隰盛產焦煤居民曬乾代薪四面多小河最長者曰珊嫩河共六百七十二里入大西洋河中多狗吐魚小湖泊風景亦佳

④天氣 英國氣候溫和滋潤攷其緯度雖五六十度之間與西比本亞之南方同位其天氣和暖五穀豐登者因西風自美希哥溫海溜吹至所受感化較歐西諸國爲最多耳惟



河 織 珊

斯革蘭較寒而溼，西風多則和而潤，東風多則乾而寒，西方雨量較大，每年可四十五英寸，東岸則祇二十七英寸，雨水最多之處，有一百四十英寸，惟水氣太多，常凝濃霧，罕見晴日，為厭悶耳。

⑤ 物產

○ 鑛產 以煤為首要，每年可出二萬二千萬噸，通國四十餘萬人，恃以為

生，偉勒斯全部、英革蘭西北、斯革

蘭西岸，皆產煤地也，產額居世界

第一，每人平均計五噸餘，居全球產

大半，地兼產鐵，每年約可一千四

百萬噸，亦全球第一產額，居天下

總數之半，其質著名佳美，二者之

外，產錫為歐洲之首，他如銅、鉛、石

鹽等物，亦復不少。

○ 植物 英革蘭土地，大率肥沃，通年草色發青，但樹多落葉，東方多田，西方多草地，

穀類有大麥、小麥、粗麥，以產小麥為最，居稻則不能成熟，植荷蘭薯與蘿蔔最廣，農民為

常食，果品則有蘋果、梨、李、櫻桃、覆盆子、楊梅等，樹有橡、榆、樺等，斯革蘭地土瘠，祇宜

畜牧，然農田之法極精，見稱於世，哀耳蘭草地連綿，俗有綠島之稱，農業古陋，川產以



哀耳蘭西岸

粗麥、荷蘭薯、大麥、爲要品、東北方多植麻、合全國以較他國、土地不爲饒、天氣不爲暖、而田產尙覺豐盛者、以農學之精、器具之良、灌溉之便也、然田產不足以供本國之民、必待外國輸入、林木甚鮮、僅占全境百分之三、如英革蘭全部、殆不見一森林、

③ 動物 牧畜之業、甚爲興盛、以草地多也、馬、牛、羊等、皆稱佳種、其毛肉暢銷國內、野獸昔有熊狼、今已絕跡、惟有狐狸、大鹿而已、各處漁業頗盛、以青魚、鯉魚爲最、斯革蘭之北、有鯨魚、鰵魚、

④ 工業 國既富於煤鐵、製造業自然興旺、且交通便捷、國人勤敏、工藝練達、故英國製造業爲各國冠、有由來矣、首推綿花一業、共有工廠二千四百七十六所、紡績錘數四千七百八十萬、織物機械數六十八萬三千、每年產額十萬萬圓、雖用機械、仍須工人二百萬名、此項製造業、以滿遮斯德城爲中心、所用棉花、自美國印度經利斐布勒海口運入、織成布匹、又由此埠運銷東方各處、次於織棉者、爲織毛之業、工廠共一千八百所、工人十五萬、產額五萬萬圓、又次爲織麻布業、於哀耳蘭爲盛、全國共有工廠四百所、工人十四萬、又次爲織絹綢業、祇在英革蘭一部、工廠六百所、工人四萬名、製造鐵器之業、亞於紡織、然亦甚盛、以伯明恩爲中心、由生鐵熟鐵製成各物、大之鐵路橋梁、槍礮刀劍、小之日用器具、釘銼鑽鉗、無一不備、其次則銅器、磁器、粗磁器、玻璃器等、又釀酒、製皮革、靴鞋等業、各用工人數萬名、造船一業、亦極興盛、其廠多在典斯

河美耳色河頹河附近處他國來定製者每年多至五百艘其術之精美可知


⑥ 人民

英革蘭約有三千一百四十八萬偉勒斯約一百五十萬斯革蘭約四百四十七萬哀耳蘭約四百四十五萬海峽諸島約十五萬共計人民約四千一百六十萬英革蘭人煙稠密大抵係條頓支日耳曼人偉勒斯斯革蘭哀耳蘭三處地曠人稀皆係色勒特人國民之性質事業亦有不同英斯二部人勤奮明敏誠實自重愛國心深平日則保守不動有事則果斷銳利其精神英爽今日所以大拓版圖執牛耳爲天下盟主者非偶然也又多以開鑛製造爲業精貿易徧行各國握商務之要點偉勒斯人樸重少文多以開鑛爲業哀耳蘭人多業農性躁急無恆然英爽逼人臨陣勇敢故英之名將精兵多生於此近年民人多遷居別邦通國財豐物阜然富者自富貧者益貧各大城中男女謀業不遂無以度日者比比是也

國語通行條頓支之晏格羅撒克遜語雜以拉丁語斯革蘭偉勒斯哀耳蘭三部土語皆有特異處不可互通



斯革蘭人



造船廠

⑦ 國政

政體 英革蘭、偉勒斯、斯革蘭、哀耳蘭本爲四國，先後合爲一國，故國號

曰大庇探及哀耳蘭聯合王國，并屬地合稱曰英帝國，實爲舉世首創君民共主之立憲政體也。國政以憲法爲本，立法權在國會，國王爲會首，分上下二院。上議院以貴族充之，凡五類：一、皇族六人；二、敕選貴族世爵五百四人；三、主教牧師二十六人；四、哀耳蘭終身貴族二十八人；五、斯革蘭列任貴族十六人，共計五百七十八人。下議院員共六百七十人，英四百六十五人，偉三十八人，以各郡府、各大都會及各大學校之代議士任之，期以七年，選舉用投票法。凡國民年二十一以上者，皆可被選，惟教士及現任官不與焉。上下二院合稱曰英吉利之巴力門，諸屬地皆有會所，俱分上下二院。

行政權在國王，而內閣掌之。王位世及，或男或女，各可繼統。王可派任政府官員，決戰爭，授爵秩，亦可召集解散國會，但未得下議院之允准，不得增加賦稅，開支國帑，內閣統屬十五部，各有大臣，總理大臣兼理外務爲之長，其進退黜陟，恆視下議院之意。哀耳蘭之行政，委將軍任之，若地方制度，英革蘭分四十郡，偉勒斯十二郡，斯革蘭三十二郡，哀耳蘭四郡，各有長官，議會自治本地一切政務，至司法權之本源，則在國王，高等法院爲上議院員合成。

⑧ 軍政 陸軍常備兵，合成守印度及各屬地而計之，共計二十二萬，馬二萬七千匹，戰時可得正兵五十五萬，民兵義勇約四十萬，印度又有土兵八十萬，常年兵費一萬

七千萬圓、

海軍稱天下第一、因其地爲海國、貿易興盛、又屬地衆多、在在皆需調成、故自有獨勝之勢矣、今於世界各要害、皆有水師駐屯、厲兵屯糧、作戰備計、兵船總數四百八十九艘、內計戰艦四十七艘、二十七巡船二百六十三艘、十一者餘爲防口艦水雷船、其常駐海外者一百五十餘艘、尤以中國洋面爲多、海軍總數十二萬人、歲費三萬萬圓、

③ 財政 最近歲入十四萬一千五百四十五萬圓、歲出十四萬六千九百六十一萬圓、公債約七十四萬七千九百萬圓、

④ 教育 先時教育不及歐洲諸邦、貧民勞力、不知向學、千八百七十年以來、用強迫主義、父母不令子女就學者有刑、於是學童大增、今計通國小學校約三萬二千一百所、可容學生七百五十萬人、中等教育、立法似未完備、大學共十二所、英革蘭五所、俾勒斯一所、其中以俄羅斯弗德或譯作沃絲、根伯利支二大學爲最著、生徒各二三千人、倫敦大學專司考驗給憑、並不授學、斯革蘭大學四所、哀典伯大學生徒三千人、革拉司哥大學約二千人、哀耳蘭大學二所、

⑤ 交通商務 國居海中、交通自便、故貿易爲立國之基、計國內道路共長四十五萬里、無不平坦如砥、往來無阻、鐵道始於千八百十二年、司提反筭試築於利斐布勒與滿遮斯德之間、長僅七十五里、今已全國密如蛛網、共長六萬七千里、河道共長一萬五千里、舟


楫如織、電線共長五十五萬四千英里、內外輪帆船數約二萬艘、恃舟為生者、二十四萬人、其商務之盛、泰半以此、然使工業既盛、煤鐵既饒、而未嘗致力於商學、則英國商務亦不易遽興、或且有乏食之虞、今英乘交通之便、輸出本國物產、以交易各邦之物、國民日用不匱、又獲厚利、計莫善焉、其貿易總額、入口貨值五十五萬萬圓、五穀為首、棉花、金、銀、羊毛、糖、茶、咖啡、次之、出口貨值三十萬萬圓、棉布居十四分之一、絨呢、鋼鐵、機器、煤、麻布、皮革、次之、世界各國、無不與之交易、世界各埠、無一不見英船、其最盛者、首推美國、法德印度澳洲次之、

◎九 宗教 英革蘭以耶穌教之監督會為國教、

信徒約一千三百五十萬人、而於別會、亦無歧視、計從耶穌教之別會者、約一千三百五十萬人、天主教約一百五十萬人、猶太教六萬人、監督會奉國君為護道、凡主教及大主教、皆王所命、英革蘭及偉勒斯有大主教二人、主教十二名、大主教管內有宗教議會、遇要事、由王傳諭集議、斯革蘭以耶穌教之長老會為國教、從者六十餘萬、別會亦有六十七萬人、天主教三十六萬人、哀耳蘭多奉天主教、監督會、長老會次之、


◎十 地方志

英革蘭 地為全國之樞要、人口亦占居大半、各部要邑多在此、如




哀耳蘭車

典斯河下游建有倫敦京城，跨其兩岸，距河口百五十里，兩岸俱繁盛之區，河上有十
 六大橋，最著者曰倫敦橋，巨舟上溯典斯河，至此而止，河底有隧道一，倫敦為世界第
 一大都會，以居民衆
 多，占地最大，積財最
 豐也，人口之數，今有
 六百八十萬，較斯平
 爾耳
 五國
 小國
 街之
 亦多
 不十
 府及城，中
 五
 色
 云廣州，逐年
 猶有增加之勢，城長
 三十里，廣二十餘里，
 占地面共一百二十
 三英方里，府內共分
 東西南三段，東段為
 街市，商業最盛，西段
 為衙署貴邸，河之南岸，專係工廠，又分四十衛生區，可舉議員六十一人入議院製造
 之業，雖非全國第一，然所出甚多，有綢緞、鐵線、馬車、鐘表、金寶首飾、樂器、白糖、酒等，城



倫敦城典斯河畔



倫敦塔

爲萬國商業中心，小國全境之貿易，尙不足與比。進口貨多，而出口貨少。進口貨有茶、葉、生絲、綢緞、咖啡、香料、靛青、自中國、印度往，木料、小麥、牛、羊、繇、羊皮、自歐洲北部往，糖、咖啡、牛皮、橡皮、可可、自南美洲往，羊毛、黃金、自澳洲往，故平時停泊江心船隻，每不下千餘艘，帆檣如林，城中皇宮三座，著名之所五處，曰倫敦塔爲一衛堡之古址，前代男女名人，死節其間，藏古今戰器無算，故游人

絡繹不絕，曰偉斯德

民斯德大堂，建於中

國宋英宗年間，因內

有歷代名人賢君功

臣墓，及紀功像，頌德


牌，凡國王登位，必於

堂內行加冕大禮，曰議院，屋宇連雲，結構宏麗，共占地

四十英畝，屋一千一百間，建造費四十兆圓，曰聖保羅堂，爲耶穌教堂之巨擘，曰大英


博物院，動植金石，無不賅備，另有書室一所，牙籤疊架，不下二兆部，每禮拜三日，准人

入觀，不取資，至倫敦街市，行人如蟻，有輪車、馬車、電車，更有地內鐵道。




偉斯德民斯德堂


議院




倫敦之東約六里，有革耳尼天文臺爲經度之起算點，本書所稱經度，卽按此處起算，倫敦西七十里，有溫特沙離宮，濱典斯河，英王常



倫 敦 橋



利 斐 布 勒



溫 特 沙 離 宮


居之，其對岸有極大學校曰伊盾利斐布勒，在英革蘭西北，美耳色河口，部內第二天

城也、居民五十八萬、城距海十二里、附近為製造廠叢集處、城有機器製糖局、製造局、肥皂廠、大船廠則長約十八里、所出之貨、棉布為最、絨布、麻布、綢緞、鐵具次之、中國所用洋布、幾全來自該處、自美國而往之舟、多載棉花、五穀、及牛羊肉、商務極盛、

滿遮斯德在利斐布勒東北九十三里、人口五十二萬、為英革蘭第三大城、製造棉布、稱世界第一、昔大船不能抵城下、後開一河、能通潮汐、輪舟可往來、交通益便、徧城工廠如林、空中黑煙、常如雲覆、

伯明恩在平原中央、工業殷盛、製造物以銅、鐵、黃銅器為要、大者如軍裝、火槍、各式機器、小者如鈕扣、筆頭、螺絲、莫不著聞、人口四十九萬、

利德斯在滿遮斯德東北、濱很伯河、人口三十九萬、製造羊毛貨為最多、其西南有希斐德城、人口三十四萬、造各種利器、天下著名、伯利斯多濱於伯利斯多岔、昔為大商埠、製造玻璃、肥皂、銅器、牛嘎斯在東北境、地濱太印河、五百年來為著名產煤之地、英美國有俗諺曰、送煤與牛嘎斯、反言可不必也、




利斐布勒船塢

主要軍艦港曰波斯末德、在南海岸、偉德島之東北、乃海軍第一重鎮、礮臺鞏固、曰伯利末德、在西南隅、爲第二重地、有石塘伸入海中、以護內港、不爲浪所激、其南有旋渦燈塔、著名險礁也、

俄斯佛德、在倫敦西一百五十里、有大學校、自十一世紀以來、久已著稱、共有書院二十一所、生徒二千人、根伯利支、在倫敦之北、有大學校、共分十七書院、生徒二千九百人、

② 偉勒斯 有大城二、曰美德第德斐、有大煤鑛、鐵鑛、曰嘎第弗、南臨伯利斯多海岔、爲大商埠、製造鐵器最盛、

③ 斯革蘭 其地本居土人、第五世紀、有蘇革族人、自哀耳蘭移居之、乃稱今名、有大城四、曰革拉司哥、爲全國第二大城、居本部之中央、跨克來多河、人口六十二萬、造船業最盛、各國多於此定造、爲造汽機名人瓦德之故里、又爲汽船首先試行之地、二曰哀典伯、人口二十六萬、舊爲斯革蘭京師、有古王宮二、名人遺蹟最多、文學最盛、以書籍文房之商業著聞於世、三曰盾第、人口十六



哀 典 伯

萬亦有一大學、製造麻布甚多、捕海狗鯨魚者、皆萃於此、四曰阿伯典、為東北一大埠、亦有大學一所、四方之士、多負笈往遊、

④ 哀耳蘭 首府曰德伯林、臨德伯林灣口、在島之東岸、濱哀耳蘭海、輸運利便、貨物

雲集、城闕壯麗、其大學校有名於世、人口二十五萬、其西數里、有天主教專門學校、

備勒法斯在島之東北境、商業製造、為本島第一、人口二十七萬、製造麻布棉布為盛、亦多造船廠、哥革在島之南、為本部第三大城、港口甚佳、輸出食品甚多、居民十萬、

⑤ 屬地 英國屬地、共有八千餘萬方里、民數三萬一

千餘萬、地面人數、俱占世界五分之一、徧布六大洲、四人有諺曰、英國之太陽、不見落山、可謂廣矣、列表如左、

一 歐羅巴洲屬地 一 支伯拉德 二 米利大

二 亞西亞洲屬地 一 印度 二 西倫 三

阿典 四 麻喇甲土股 五 英屬婆羅島 六

香港 七 居比路 八 阿弗干 九 備魯支

保仰
護英



德 伯 林

- 三 亞非利加屬地 一 革伯哥羅尼 二 英屬東亞非利加 三 英屬中亞非利加 四 英屬南亞非利加 五 基尼 六 些拉雷俄尼 七 那達勒 八 蘇魯地 九 茂利施島 十 散赫利那島 十一 阿申森島
- 四 亞美利加屬地 一 干阿達 二 基阿那 三 很度拉斯 四 英屬西印度 五 法革蘭島
- 五 大洋洲內屬地 一 澳洲 二 達斯美尼亞 三 牛西蘭 四 英屬巴布阿 五 斐支羣島

十四 丹國

一稱丁國 亦曰噶抹

位置疆域

丹國卽丹麥位在歐洲北境乃噶德蘭土股與西蘭斐內恩諸島合成一小王國在北緯五十四度三十分至五十七度四十四分東經八度五分至十二度二十七分噶德蘭土股自德意志北部突出海中東爲保勒第海西爲北海隔噶第噶德海岔與瑞典相對西北與挪威相對隔斯噶革拉革海岔面積約十五萬方里

地勢

地爲歐洲大平原之一分西海濱多沙地土股三面濱海地多差錯內地低平多小湖隕地常恃隄防以拒水淹無高山大川可以著稱附近諸島地皆肥美最大者三曰西蘭京城在焉曰斐內恩曰拉蘭

◎天氣物產


土股諸島、俱在海中、故較同緯度之大陸、天氣和平、但潮溼適甚、天多雲霧、航海不易、居民大半務農、產大麥、粗麥、雀麥、牧畜之事亦盛、牛、馬、羊、豚、隨地成羣、所製乳油、乳餅、輸出頗多、漁業亦精、鑛產稀少、所需皆取給於外邦、

◎人民

共二百四十六萬、為條頓支、與瑞典、挪威人相似、身長力壯、髮色淡黃、性情安靜勤敏、學問優長、語言頗類英語、奉耶穌教之路德會為國教、昔第八世紀時、丹人多出沒海上為大盜、鄰國無不畏其劫掠、

◎國政

政體為君民共主、立有憲法、王與大臣必路德會人、國會分上下二院、上院六十六員、由王任命、下院百十四員、由民公舉、軍制全國皆兵、平時兵卒八千九百四十五人、戰時增至八萬一百人、歲費六百萬圓、海軍艦五十二艘、內戰艦一、大巡船三、水師千二百人、歲費三百八十萬圓、國家歲入約四千二百萬圓、公債約一萬三千萬圓、教育用強迫普及法、京城有大學、生徒一千三百、中學六十七所、小學三千所、共學生三十二萬名、



哥 本 哈 根

交通商務

國三面臨海，航海業甚盛，鐵路共長五千六百里，電線長二萬六千里，商業歲額可五萬五千萬圓，入口貨多煤、鐵、棉花、貨、蔗糖，出口貨多乳油、牛羊毛，貿易與英、德、瑞典、挪威為盛。

地方志

都邑 全國分五省，都城曰哥笨哈根，在西蘭島之東，地勢低平，為

商旅聚集之區，宮殿巍峨，屋宇峻麗，街市中多穿河道，有大學校製造局，皆有盛名，居民三十八萬，其港水深且廣，可容多舟，港口礮臺甚堅，都城之北六十里，有港埠曰亞西諾，居民萬人，其地為孫德海腰最窄處，舟楫過之，須納關稅。

屬島 丹國昔日海業頗盛，故海外有屬地數處，西印度內二小島，總名丹屬西印度，北美洲之東北大島革林蘭，為丹國殖民地，北大西洋內又有非羅羣島，與伊斯蘭大島，共地面九十萬方里，人口十一萬。

非羅羣島 在舍德蘭島西北，約六百里，共三十二小島，居民一萬三千，本為挪威殖民地，今歸丹國，地多巉巖，農業不興，土人多漁魚、牧羊，輸出貨多羊毛、鴨絨，及魚，居民乃路德會友，地方政事自治，舉代議士入丹都國會。

伊斯蘭島 在北大西洋內，近北圓線，地面積四十萬方里，較哀耳蘭為大，過丹國本部二倍餘，地多高山，頂積冰雪，地內火力，發動頗烈，計有火山三十座，最著者曰亥革拉，高五千一百尺，又多沸泉，高者可射熱水上升二百尺，天氣最寒，冬令晝僅

四小時、夏夕亦短至四小時、五穀不生、惟荷蘭薯與椰菜可殖、樹稀而矮、多石苔、可供食品藥材、居民七萬一千、性情善良、奉耶穌教、教育普及、無白丁、輸出貨以綿羊、小馬爲主、漁業最要、海中有鯨、鯨海狗、鑛產硫磺、煤、首府曰來加斐革、居民三千餘、城皆小村耳、

十五 瑞典挪威

① 位置域疆

瑞典挪威昔合爲一王國、近始分立、

占司干地那維亞土股、歐洲西北第一大土股也、在北緯

五十五度二十分至七十一度十一分、東經五度至三十

一度、北界北冰洋、東界俄羅斯之拉伯蘭兼抱波德尼亞

海股與保勒第海、南界保勒第海、隔二海岔而與丹國相

望、兩國合計長四千三百里、寬一千六百里、面積共約三百萬方里、

② 地勢

地形下垂、如葵扇、中央自極北之北角至極南那色角、有一帶山、曰基額倫山、

爲二國之分界、其最高峯曰嘎特呵必克、高八千五百英尺、頂永積雪、有冰川自嶺下移、此

山東坡爲瑞典地、幅員較廣、勢稍斜、至波德尼亞海股及保勒第海、間有平地、南方愈廣大、

西坡爲挪威地、幅員甚窄、海岸峭壁屹立、出入如鋸齒、西北有羣島曰勒佛盾、瑞典之東有




江峽威挪與瑞

二島、曰約特蘭、曰俄蘭、

瑞典江河頗多、內皆有灘、不便利涉、南方二大湖、曰偉納、三歐洲大湖第長二百七十里、廣五十里、高度一百四十七尺、由各大運河水入保勒第海、曰偉德、在偉納湖東南七十里、長三百里、廣三十里、水由麻塔拉河入保勒第海、其餘小湖尚多、俱以風景著名、挪威無大河、水流俱係激湍、

●天氣 夏令短而暖、冬令長而寒、近海一帶、天氣和適、西岸尤佳、雖嚴冬海面亦不結冰、因有暖海溜經此故也、內地高原天氣極寒、水銀竟可結冰、極北處在北圓線內、夏為長日、計時二月有半、日永不落、冬為長夜、六月不見日出、雨量瑞典較挪威為少、

●物產 瑞典鐵鑛、名著世界、每年可產二百九十萬噸、餘如銀、銅、白銅、出產亦多、挪威多產銅鐵、全國地土多瘠、不毛之地、占十分之七、中部及南部、產小麥、粗麥、大麥等、寒處可植荷蘭薯、北方野地多石苔、源鹿之特別食料也、森林最多、占全國地面五分之一、大抵係松柏、長成不速、而體質堅



挪 威 漁 人

緻運往奧英法德等國為數甚夥實其國一大利源也

挪威之西海岸漁業最盛為世界三大漁場之一所產以鱈青為主鱈魚產勒佛盾羣島附近海中每年春令漁人集於此者九萬漁獲之額可四五千萬尾製魚肝油輸出各地捕青魚宜於冬令業此者凡三萬人其餘沿海內河無不多魚國民特為食物要品餘者運往外國工業未可謂盛然製木鐵具魚肝油等物亦擅勝場

⑤ 人民 瑞典人民五百二十二萬挪威人民二百二十四萬共七百四十六萬多偏住於南部北方漸稀挪威

為歐洲人口最稀之國皆屬條頓支狀貌性情與英人彷彿面白髮黃容貌端麗勇敢勤敏愛國心切信教自由通國無一白丁食則魚肉衣則裘裘業則開鑛伐樹牧畜捕魚耕田貿易次之工藝亦漸振興以耶穌教之路德會為國教國人皆奉之極北拉伯蘭人數約二萬身體矮小四肢粗壯為蒙古利亞族特漁獵為生畜獐鹿成羣

⑥ 國政

瑞典挪威並為立憲王國昔時同奉瑞典王為主一千九百零五年挪威人又



拉伯蘭人



挪威獵者

別自立國、與瑞典分離矣、瑞典國會有上下二院、議員皆由民公舉、上院一百五十二員、下院二百三十員、行政權、國王司之、內閣八部大臣承行之、王位世及、必奉路德會之耶穌教、挪威國會、亦分上下二院、上院二十八人、下院八十六人、憲法與瑞典不同、


瑞典軍制用召募法、平時兵額三萬七千二百人、馬七千匹、歲費二千三百萬圓、海軍艦共約五十艘、內水雷船二十六艘、水師四千餘人、歲費七百七十萬、挪威平時兵額三萬人、歲費約七百萬圓、軍艦大小共三十八艘、內水雷船二十五艘、專主防海、水師將弁約五千人、歲費約二百十萬、瑞典歲入可九千四百萬、公債約一萬九千萬、挪威歲入可五千五百萬、公債約一萬四千萬、

教育用強迫普及主義、不就學者有刑、瑞典小學一萬二千所、生徒七十一萬、大學三、學生二千餘人、挪威小學八千所、生徒二十九萬、大學一、學生一千二百人、

◎交通商務

四面濱海、故交通專恃海道、航舶甚多、瑞典鐵路

共長二萬二千里、挪威共長四千里、瑞典電線共長九萬五千里、挪威共長十六萬三千里、兩國商務、俱有起色、瑞典歲額可四萬八千萬圓、出口貨以木料、鐵、爲大宗、入口貨以金類、煤衣服、爲大宗、挪威歲額可二萬七千萬圓、出口貨多木料、冰魚、入口



車 汽

貨多金類、煤、衣服、相與貿易者、以英、德、法爲最盛。

⑧ 地方志

○ 瑞典

地居東偏、都城曰斯德賀倫、建於美拉湖濱、直達保勒第海、

北跨九島、建高大橋梁、兼多渡船、島上林木蔭翳、山石巉巖、宮殿華麗、樓臺崢嶸、風景極勝、城中心爲城島、王宮貴邸在焉、公議院衙署等、多在爵島、那曼島上、則有格致大學、博物院、美術學校、公園等名勝之地、城中製造機器、蔗糖、紙煙、綢緞、麻布、出口貨多、鋼鐵、粗麥、柏油、人口二十六萬、其港口每年有三四月、爲冰所封、

烏破撒在京城西北六十里、爲古代京都、有大書院、學生二千人、藏書二十五萬卷、城中禮拜堂爲全國之冠、城北有大鐵鑛、

嘎吞布革在國之西南海濱、爲全國第二大城、居民十一萬、港口頗佳、貿易興盛、有船塢、鐵器、提淨蔗糖等大廠、其植物園爲歐洲巨擘、

○

挪威 都城曰革利斯第亞那、在國之東南、旁一海灣、與城同名、居民十五萬、工商

業頗盛、港口每年冰封者四月、國之西岸有海口曰貝爾肯、爲輸出乾魚、魚肝油要埠、居民五萬、挪威北方小島上、有城曰哈梅弗司、爲歐洲最北之邑、已在北圓線內、有魚類木料輸出、彼處栽大麥、閱六星期即可收刈、

十六 和蘭

一 位置疆域

和蘭、歐洲西北隅之王國也。在北緯五十度四十六分至六十三度三十四分、東經三度二十二分至七度十四分。北與西俱界北海、東界德意志、南界比利時、長七百里、廣四百三十里、面積十二萬六千方里。和蘭二字意即低地亦稱尼澤蘭與此同義

二 地勢

為歐洲最平之地、大略較海面為低、全賴隄防、以阻海水、政府每年所費、頗形支絀、河流隄上、引入於海、其排洩水利、專恃風車、注水於河、而達海、苟隄防潰決、平地即化為澤國、民其魚矣、北有大海

灣曰賽德

意即南海

即於十六世紀時、海水淹入而成、計村落被沒者七十二處、民遭水劫者十萬人、因此國民專講水利、濬

河開渠、所至通達、水運之便、稱萬國第一、河流自德國來、下流入海、其大者為來因河、與末斯河、沿海頗曲折、島嶼甚多、

三 天氣

氣候頗寒、有自西北來之海風、調和其間、尙不凜冽、每年平均溫度為法倫表五十度、雨少霧多、罕見晴朗、外人居之、每易致疾、

四 物產

國中人稠地窄、故田土極貴、國民日思闢地法、近有人欲設法圍淺海以隄塘、抽盡其水、墾為田地、亦可謂苦心矣、全國土質肥美、產大麥、小麥、蕎麥、荷蘭薯、煙、麻等、然不足供本國日用、凡下隰汚地、俱設法用風車洩水、故草野廣闊、牧牛羊甚多、產牛酪、乳油、乳



和蘭賣乳婦

餅、爲數甚鉅、多售諸英國、民精園圃之藝、其所栽培花卉、巧奪天工、尤以山茨菇及風信花爲最著、菜蔬廣植、果品有梨、蘋果、櫻桃等、水田多蛙、鶴鳥最繁、民皆喜之、沿海漁業甚盛、推青魚一項爲最、西人稱爲和蘭之金鑽、歲值可六百萬圓、

工藝未臻極盛、然製棉布、麻布、頗有名、餘如紙、紙煙、粗磁、燒酒等業、亦甚興盛、造船一業、昔日極旺、船廠有六百五十所、

⑤ 人民


人口極稠、共約五百四十三萬、爲

歐洲第二、屬日耳曼種、性情勤儉、好清潔、待人以誠、熱心愛國、力爭自由、又善於行海、長於貿易、而多以農牧爲業、經商、捕魚、製造次之、學問優長、不識字者少、大半奉耶穌教、間有奉天主教、餘則猶太人十萬四千、

⑥ 國政

千八百四十八年以來、定爲君民共主立憲政體、立法權在國會、分上下二院、

上院議員由納稅高額之民選舉、共五十人、下院議員以投票法選舉、共一百人、行政權在國王與內部八省、地方政事自治、軍制凡民自十九歲以上、皆有服兵之義務、期限五載、計平時兵額二萬五千、戰時可至七萬、歲費約一千六百萬圓、海軍爲防護本國海岸及屬地



和蘭風車

而設，計大小戰船五十一艘，水雷船四十三艘，水師弁士七千六百人，歲費約五百十萬圓，全國歲入約一萬三千萬圓，公債約九萬五千萬圓，教育普及，全國有小學五千四百所，生徒八十一萬，幼稚園一千所，生徒十一萬，大學四所，學生三千。

交通商務

地濱大海，中古商業推第一，今亦祇次英國而已，舟楫之數自古已多，國內大河二，運河無數，皆便舟楫，冬令處處凝冰，居人行冰上，或乘冰車，或履冰鞋，疾行如飛，全國鐵路五千餘里，電線官設者四萬八千里，貿易總額，每年可三十萬萬圓，出口貨以牛羊乳油、乳餅爲大宗，進口貨以英國之棉花貨、絨貨，東方之咖啡、香料爲大宗。

地方志

分部 全國分十一州，西方濱海三州，曰北和蘭、南和蘭、西和蘭，北方二州，曰哥羅凝倫、斐里斯蘭，東方五州，曰德倫、阿威立塞、給德蘭、北巴拉班、靈堡，中央一州，曰烏特立。

都邑


都城曰亥革，政府在焉，距北海僅六里，街市廣闊清雅，宮室壯麗，河道縱橫，橋梁密織，有大書院、藏書樓，貯書二十萬卷，又有古王宮、古禮拜堂，所製造者，多印書、鑄鐵、銅鉛諸器，居民二十三萬，附近有代爾夫德城，以陶器著名。

安斯德，建於南海之西岸，九十小島之上，橋梁三百跨之，屋宇之基，乃以木椿插入地中，工藝興盛，商務繁昌，尤以刮磨金剛石一業，著名於世，居民四十五萬六千，稱全國第一都會。


勒德且爲第二大城，居民三十二萬，在安斯德且西南百三十里，踞來因河下游，城內河渠縱橫，交通最便，貿易特盛，有古禮拜堂、博物院、及動物園、工業

以造船、蒸酒、提糖、製煙爲要，來因河上游有烏特立城，爲鐵路四達之要衝，四周礮臺堅固，城中大書院極著名，學生七百人，大書樓藏書十六萬卷，製造機器，貿易以乳油、乳餅爲要，此外來因河旁之來頓城，及北方之哥羅凝倫，皆有大書院。

③ 屬地 和蘭屬地，在東印度西印度者，共面積七百五十萬方里，人口三千五百萬，逾於本國七倍。



安 斯 德 且



勒 德 且

一 東印度 北緯六度至一十四度 東經九 加拉巴 二 蘇門答臘 三

婆羅島之西及東南部 四 西里伯 五 和屬巴布阿 六 謀勒嘎

二 西印度 一 和屬基阿那 二 古拉梭羣島

十七 勒克澤堡

勒克澤堡小國也、在和蘭之東南、介和蘭德意志之間、為獨立大公國、面積約一萬方里、本屬和蘭、千八百九十年、諸國認為獨立國、地勢微有山陵、多產鐵、居民二十一萬、以務農開鑛為業、皆奉天主教、言語同德國、政權屬大公、有代議院、議士四十五人、歲入四百萬圓、鐵路長八百里、電線長三千里、都城與國同名、

十八 比利時

耳曰白 義

● 位置疆域

比利時鄰和蘭、同為低地、當北緯四十九度三十分至五十一度三十分、東經三度二十二分至七度十四分、東界德意志、南界法郎西、西界北海、北界和蘭、長七百里、廣三百九十里、面積十一萬方里、

● 地勢

地形三角、面多平坦、惟東南方邱陵起伏、森林廣大、河流由此向西北而入海、其最大者、自東來之末斯河、西部之司開德河也、末斯河發源於法國、穿比和二國、而注於

來因河之口長一千六百里，司開德河亦發源法國，北流經安兌伯城，以入北海，共長七百四十里，二河均利於轉輸，且運河甚多，故全國交通便利，海岸多沙邱，潮汐不侵入內地，海岸線長一百二十里。

●天氣 氣候似英國，惟冬令微寒，夏令微熱耳，東南天氣清明，西北部潮溼多霧，年中均勻溫度爲法倫表五十一度，雨較和蘭爲多，每年量數可二十八寸。

●物產 鑛產爲比國第一財源，其出煤之鑛，占全國二十分之一，每年產額二千三百萬噸，恃掘煤爲業者十有一萬人，煤質堅良，可製煤氣，其總數約四分之一，運往法國，鐵之產額亦八十萬噸，餘如鉛、白鉛、石料等，亦皆產之。

土窄人稠，農田所出不足供民食，故政府民人，俱於耕植一事，加意講求，地土雖非肥美，而出產頗饒，民四分之一務農，耕者男女參半，粗麥、小麥、雀麥，植地最廣，此外薯、煙麻、胡蘿蔔，爲多，牧畜一業，稍遜和蘭，而牛、馬、羊、豚，爲數尙多，馬尤以調良著，國之東南多森林。

工業久已著名，以製麻布爲首，每年輸出值額可六千萬圓，次則棉布羊毛所織之絨氈，亦與英法爭衡，計織工總數不下二十五萬，其中伯呂色勒之花邊，世無其匹，次之爲鐵業，皆用汽機，製造大礮、路軌、鋼刀、鐵板、鐵釘，每年產額可值一萬六千萬圓，工人五六萬名，餘若製玻璃、紙張、陶器、皮革、糖、鹽、磚瓦、酒、絲帶等，亦皆著名。

●人民 共計約六百七十萬，爲歐洲人口最稠之國，東南居民曰瓦龍士人，爲色勒特

族、性情狀貌、似法人、西北居民曰弗雷閔斯人、屬日耳曼族、性情狀貌俱似和蘭人、一切風俗、效法國之奢華、國語亦用法語、俱奉天主教、有從耶穌教者數萬、猶太教徒祇四千人、憲法准民信奉自由、絕無歧視。

⑥國政 千八百三十一年、始離和蘭而獨立、創定憲法、爲君民共主政體、王位世及嫡長、立法權在王與國會、國會上下二院、議員俱由民人公舉、下院百三十八人、上院員額居其半、行政權內閣七省主之、軍制、國民十九歲以上、皆有從軍之責、以八年爲限、平時兵額五萬人、馬一萬匹、戰時可至十四萬三千人、馬二萬八千匹、歲費二千萬圓、全國歲入可二萬一千萬圓、公債十一萬四千萬圓、教育較和蘭爲遜、然近漸進步、計大學四所、學生四千人、中學一百六十七所、學生三萬三千人、小學校七千五百、學生八十三萬、幼稚園二千五百所、學生二十三萬七千人。

⑦交通商務 比國海岸線雖短、而內河交通、水利極便、道途齊整、來往無阻、鐵路共長八千五百里、電線共長八萬里、商務總額可二十萬萬圓、進口貨以羊毛、棉花、金類、咖啡爲大宗、出口貨以綢緞、玻璃、麻、鐵、爲大宗。

⑧地方志

○分部 比利時分九省、在司開德河流域、曰西弗蘭特司、東弗蘭特

司、南巴達班、安兌伯、在末斯河流域、曰勒克澤堡、列日、那慕爾、兼在二河之流域者、曰海臘林堡。

① 都邑 都城曰伯呂色勒在國之中央有新舊二城舊城街市窄小多曲折其市會廳頗宏麗新城夙稱美觀多公園大場有博物院藏書樓大學校俗呼為小巴黎製造花邊細麻布絲帶紙張貿易興盛居民五十八萬距伯呂色勒二十七里有大戰場曰瓦德魯法王拿破崙第一戰敗之地也

安兌伯在伯呂色勒北七十里地臨司開德河為比國商務第一大城當十六世紀時為歐洲第一富庶之邑距海百五十里四周礮臺鞏固有大禮拜堂其塔頂高四百三尺大書院內藏名畫無算居民二十六萬

列日在東境濱末斯河兩岸上跨橋梁十七所製造絨貨銅鐵最盛附近多鐵礦居民十六萬崗城在伯呂色勒西北九十里中央河渠交通分二十六區有大橋二百七十

道製造為本國第一貿易以棉布毛布麻布為大宗棉花之精名播四方故稱曰花城居民十五萬

十九 德意志

① 位置疆域 德意志一名曰耳曼歐洲中央大國也合二十六邦而成當北緯四十

七度十八分至五十五度五十二分東經五度五十分至二十二度五十分北界丹國隔北



瓦德魯古戰場

海與英國相對，又隔保勒第海，與瑞典、挪威相對，東界俄羅斯，南界奧斯馬加，稅資西界法郎西、比利時、和蘭，故自交際言之，可謂各國之中心，自競爭言之，又爲兵畧之衝衝，其位置最關大局，東西長二千里，南北一千一百里，面積二百零八萬方里，二十六邦中最大者五，北曰布路斯，南曰巴斐利亞，撒梭尼，倭盾伯，巴典。

①地勢

①地面 德國在歐洲大平原，故其北方大半廣野，向北而斜，概爲布路斯境，平野間，邱陵起伏，大河數道，橫流其間，田畝相望，皆農產要地，雖東北多沙地，低隰及淺水大澤，西南又稍有山，無礙其爲平原也，是曰日耳曼平原，國之中部地勢漸高，林箐叢密，山嶺數帶，脈絡相錯，是爲哈爾士山，在哈挪弗城之南，自撒梭尼與奧斯馬加之間，山彙益深，有哀耳士與利遜嘎必嘎二帶山，哀勒伯河即穿二山以趨北，山谷之間，風景絕佳，國之南部，在五十五度以南，即巴斐利亞倭盾伯等處，爲高原地，山陵相望，南界稅資，有黑林山，爲大河發源處，東界奧國，有希米亞山林，西界法國，有伐呵入山林。

②江河

地勢南高北低，而河流皆北向，過平原以入大海，其大川有五，一曰來因河，發源稅資諸湖，灌巴典王國，平原肥美，古衛城與奇巖，映帶兩岸，風景稱絕，美因河自東來，摩色勒河自西來，會合之，水勢益大，下流緩而多曲，以入和蘭，二曰偉色河，發源巴斐利亞北之深林中，西北流一千二百里，而入北海，所灌溉農田，多繁盛都邑，三曰

哀勒伯河發源奧斯馬加之摩雷斐亞山、蒼萃波希米亞諸水、穿山帶而出、至右路斯境西北、經平原、再合支流、而入北海、共長二千二百里、便於通航者、千五百餘里、水中多魚、兩岸皆通都大邑、都城亦在其支流斯伯雷河側、四曰俄德河、發源奧國之摩雷斐亞、北入布境、流一千六百里、入保勒第海、其支流之大者曰瓦耳達河、五曰斐斯度拉河、由俄國來、穿國之東境、入且劑革海股、五河而外、南部黑林山中、有多瑙大河、發源其間、東流入奧國境、諸河經過平原、流緩水深、故輸運灌溉、兩得其便、加以運河四達、交通尤便、於其國勢之盛、實非小助也。

③ 海岸 德國海岸線爲全國界線三分之一、計北海岸約九百里、保勒第海岸約三千里、共約三千九百里、北海岸多淺水、無泊舟之港、近岸有東西佛利羣島、與和蘭毗連、其北海立哥蘭小石島、向歸英屬、今德以非洲屬地易得之矣、保勒第海岸中央有呂根大島、東有且劑革海股、諸大河口、多佳港、可容巨船。

④ 天氣 德國氣候、介乎洋海及大陸之間、與南歐洲不相若、因其間隔以哀勒伯高山也、西南無山、故受洋海之風、天氣溫和、東方則未免較寒、西南部平均溫度在法倫表五十二至五十四度、中央部在四十八至五十度、北方平原在四十六至四十八度、極東之省則四十二至四十四度矣、雨數均勻、非若歐洲西北多雨、東部少雨也、國之西部雨較多、每年量數三十四英寸、東部雨量二十四寸、南部則僅十六至二十寸云。

④ 物產

① 鑛產

德國鑛產甚富，尤以布略斯境內爲最，煤產額近年已至一萬萬噸，惟亞於英美，居世界第三，鐵產一千八百萬噸，錳七十萬噸，鉛十四萬噸，銅七十六萬萬噸，石鹽一百萬噸，哀耳士山產銀，爲歐洲各國之冠，又產金、鈷、石料，國中徧處，多含金石之泉，近保勒第海濱，多琥珀，爲海浪所飄出。

② 植物

農業極盛，可耕之地，計全面積百分之九十四，西南多小農民，自有其田，東北部則大農居多，收穫最豐者，爲裸麥、雀麥、大麥、小麥、荷蘭薯、草料次之，南部沿來因河兩岸，多種葡萄，餘則煙草、豆子、大麻、蘋果等，各處多山地，林木森茂，爲要產之一，歸政府監督培養，共佔地三千五百萬英畝，祇以官林論，每年可收入四千萬圓，其利之大可知。

③ 動物

牧畜亦盛，牛可二千萬頭，馬四百萬匹，羊一千三百萬頭，豕一千六百萬頭，野獸惟狐、狼、鹿、兔、羚羊等小獸而已，鳥則各種俱備，江河多魚，而種類殊少，祇鯉、鮭等數種而已，南部多養蜜蜂，嘗試種桑養蠶，竟不能成。

④ 工業

中世德之製造業最爲發達，近世則爲英法所掩，然邇來又有蒸蒸日上之概，其工廠之至大者，首推製鐵，次織業，以絨呢爲主，綢緞、棉花次之，其餘木器、紙張、機



德國鄉村

械、玻璃器、陶器、皮革、細磁、首飾、等業，亦皆興盛。又製玩物一業，他國無與匹者。凡各國有新貨出，即仿造之，而值特廉。釀麥酒之盛，足爲世界第一。每年產額約三千萬石。葡萄酒亦歲出一百四十萬石。印字業爲德人哥丁布所創，製時辰表，亦始於德國。

⑤ 人民 就最近版籍，共計人口五千六百三十六萬，女多於男約百萬。殆盡屬條頓支。

餘惟波蘭人及史拉扶之別支，共數亦僅二百五六十萬。北部有丹人十餘萬。西境勞來因省，向爲法地，故有法人若干。各處亦有猶太人散居。其人口增殖極速，計七十年間，已增二倍。民情誠實敏勤，忍苦有恆，於學問音樂，久擅盛名。近年戰事，大顯英勇，精兵之名，遂播天下。無論男女，俱熱心愛國，各勤本業，以務農開鑛二事爲最衆。商工次之。

憲法准民人信教自由，一切教派，視爲平等。惟嚴禁天主教之一支曰耶穌修道會者。國民奉耶穌教者，三分之二。奉天主教者，三分之一。餘有猶太教五十六萬人。以其分布言之，布路斯全地幾盡奉耶穌教。西南部多奉天主教。中世改正教會之名人路德馬丁，即德國人也。

⑥ 國政 政體 昔日諸邦，各有君王自治，不相統屬。有強者出，推爲盟主，互相侵

軋，不啻春秋戰國也。千八百七十一年四月十六日，始立聯邦憲法，議定各邦永遠聯合，以保人民國家和平之福。奉布路斯國王爲德意志皇帝。凡軍務要政，均歸管理。有宣戰權。凡議外交事，則爲全國之代表，可派遣接待公使。

帝國之立法權、由聯邦議會及帝國議院主之、聯邦議會、爲各聯邦之代表、帝國宰相爲之長、議員五十八人、開會時、由各邦政府選任、帝國議院爲德意志全國人民之代表、每人口十三萬、用匿名法公舉一人、今有三百九十七員、行政權在宰相、各省大臣、受其指揮、上議院亦有參與行政之權、其議員分十一部、分稽陸軍、海軍、財政、司法、商務等、但各委員須選四王國以上之議員爲之、惟外交一部、限用布路斯、巴斐利亞、倭盾伯、撒梭尼、四王國之議員耳、各邦內政悉自治、故另有君主、憲法、議院、內閣、辦事大臣、大率與諸立憲之國相若、各城則有城長、二十六邦大小體制、列表如左、

國體	國名	面積 里數方	人口	每英方里 人口密率
王國四	一 布路斯	一三四六〇三	三四四七二五〇九	二五六、一
	二 巴斐利亞	二九二八二	六一七六〇五七	二一〇、七
	三 撒梭尼	五七八七	四二〇二二一六	七四三、四
	四 倭盾伯	七五二八	二一六九四八〇	二八八、二
	五 巴典	五八二一	一八六七九四四	三二〇、九
	六 黑西	二九六一	一一一九八九三	三七七、七
	七 梅格稜堡施徹林	五一三五	六〇七七七〇	一一八、三
	八 薩克威密	一三八八	三六二八七三	二六〇、八
大公國六				

公國五	九 梅格稜堡斯德勒支	一一三一	一〇二六〇一	九〇七
	十 瓦敦堡	一四七九	三九九一八〇	一六一〇
	十一 不倫瑞克	一四二四	四六四三三三	三二五八
	十二 薩克斯梅凝根	九五三	二五〇七三一	二六三〇
	十三 薩克斯阿敦堡	五一一	一九四九一四	三八一四
	十四 薩克斯名堡額達	七五五	二二九五五〇	三〇四〇
	十五 安哈忒	九〇六	三一六〇八五	三四八八
	十六 斯瓜斯堡虛德斯達	三六三	九三〇五九	二五五二
	十七 斯瓜斯堡孫德厚森	三三三	八〇八九八	二四二二
	十八 瓦爾德克	四三三	五七九一八	一三三九
	十九 留士給拉	一二二	六八三九六	五五九七
	二十 留士格勒斯	三一九	一三九二一〇	四三三七
	二十一 紹堡里卑	一三一	四三一三三	三二九三
	二十二 里卑	四六九	一三八九五二	二九六八
	二十三 魯伯革	一一五	九六七七五	八四一五
	二十四 伯勒門	九九	二二四八八一	二二六九六
	二十五 罕伯	一五八	七六八三四九	四八六二九
	二十六 亞撒西勞來因	五六〇〇	一七一九四七〇	三〇六七

軍政 國處列強之間、其境界線凡長一萬二千五百里、內有海岸三千六百里、陸

路與俄奧和法相接，分十要區，每區建城寨，設地底電線，以通機關，海岸各處，亦築礮臺，歸海軍省管轄。

帝國之陸軍，按憲法，無論戰時平日，概歸皇帝指揮，布路斯之陸軍省，兼掌帝國陸軍事務，但巴斐利亞、撒梭尼、倭盾伯三國，各有陸軍省，國民滿十七歲，卽有服兵之責，至四十五歲而止，其間二十一歲至二十七歲，編入常備軍，二年現役，四年備役，常備既終，則爲豫備兵，國民兵，一千九百三年，全國兵額約五十八萬，馬十萬五千匹，分十九大隊，苟遇戰事，可增至三百萬，大礮三千餘尊，馬四十四萬匹，常年兵費約三萬一千萬圓。

海軍將校士卒共約三萬人，一等戰艦十七，一等巡船十，合之其餘大小兵船，共二百二十餘艘，分保勒第、海北、海亞、美利、加東、洋及本國五大隊，兵費二千八百萬圓。

③ 財政 歲入可六萬萬圓，公債九萬萬圓。

④ 教育 教育普及全國，由國家主持，以地方稅，設小學校於各村邑，兒童自六歲至十四歲爲學齡，強其父母，令之入學，全國小學校五萬八千所，生徒八百八十二萬，當徵兵時，調查兵丁每萬人中，不識字者祇二十二人耳，中等教育亦甚興盛，專門學校中有工業、農事、鑛業、建築、森林學、美術、音樂、海軍、陸軍，各種全國大學二十一所，學生凡三萬七千餘人，卽他國之少年，亦多來肄業焉。

交通

國內河道縱橫、航路共長二萬七千里、有維廉運河、通北海與保勒第海、計本國內外共商船七千餘艘、噸數共有三百五十萬、業航海者甚衆、往英丹瑞挪國者、稱最盛、近年經營東亞航路、蓄意爭先、不遺餘力、全國鐵路多屬國家、共長約九萬餘里、大半在布路斯、收入之額、多至四萬萬圓、電線共長八十七萬里、郵局每年遞信物六十二萬萬件、

商務

德國商業、年盛一年、其海口之要者、爲罕伯魯伯

革、伯雷門、且劑革等、貿易總額不下一百十二萬萬馬克、十約十二萬萬

其中輸入者、五十八萬萬馬克、輸出者、四十四萬萬馬克、輸入品、以棉花、咖啡、生絲、羊毛、小麥、爲最多、輸出品、以糖爲首、布疋、呢絨、牛羊、鹹肉、木料、乳油、羊毛、次之、相與貿易者、以英美、奧俄四國爲首、法南美比等國次之、

地方志

布路斯 在帝國北部、佔地三分之一、

位置最要、人民約三千四百萬、佔全國五分之三、地勢平


坦、天氣溫和、產粗麥、小麥、荷蘭薯、煙葉等、煤、鐵、銅、鉛、鑛最富、天下所用之白鉛、半出此部、保勒第海邊、產寶石、琥珀、鹽、製造織貨、金類器、麥酒最盛、其地昔爲巴郎丁堡大公國、屢經戰爭、國勢日強、今遂爲帝國之盟主云、



柏林街衢

布路斯地分十四部，曰柏林、其京師也，中央三部曰巴郎丁堡、坡美拉尼、撒梭尼、東方四部曰東西布路斯、波森、細累、細亞，西方六部曰斯拉斯、惟吳斯敦、哈挪佛、惟斯法利亞、黑森、拿騷、和恨所倫來、因布路斯。

柏林跨中央平原，斯伯雷河之兩岸，四通五達之地也，水陸俱便，人口一百八十八萬，世界第三大城也，在今日可稱世界學術之中心，有王宮、大藏書樓、書院、博物院、動物植物園、大小書院、靡不壯觀，貿易甚盛，以五穀、牛、羊、酒、醃、羊毛爲大宗，製造之業種類繁多，以呢絨、機械、古銅



器、麻布、啤酒爲最著，柏林西北五十里，有波的斯且城，居民五萬五千，乃巴郎丁堡之首府，爲陸軍重鎮，德皇每駐蹕於此，有離宮焉，柏林東南百五十里，有弗郎富德城，居民六萬一千，製造機械、藥料、紙張，其地有大市，按期聚集，商賈如雲。


撒梭尼之首府，曰瑪革德伯，臨哀勒伯河，壘高池深，屢捍六敵，城內爲造糖業之中心，製鐵業亦極盛，居民二十萬，威丁堡亦濱哀勒伯河，爲路德改正教規起手處，今其基

尚在焉，居民一萬六千。

玻美拉尼之首府曰斯德典，跨俄德河兩岸，距河口九十里，河流深廣，海船可通，故貿易甚盛，為全國第二海口，製造船隻，塞門汀泥、糖、酒等物，居民二十一萬餘。

細累細亞之首府曰伯勒斯勞，為布路斯通國第二大城，礮臺鞏固，商務殷盛，以五穀為主，製造麻布甚旺，以歐洲羊毛大市場稱，居民四十二萬。

東布路斯之首府曰革尼斯伯濱，且劑革海股，為古昔京師，今有大書院，德國大儒康德之故里在焉，居民十八萬。西布路斯之首府曰且劑革城，當斐斯度拉河入且劑革海股處，距其口十二里，為第一大埠，上游皆產穀之地，載木筏順流而下，於此出口，德國海軍，以此港為屯駐地，居民十四萬。麥末爾在東北境，濱保勒第海，居民二萬，運出木料甚夥。西方大城有哥倫來，因布路斯之首府也，人口三十七萬餘，為往來比和二國之通衢。



哥倫

貿易極盛，製香水著名，其附近之城，有杜奢爾多甫，人口二十一萬，巴爾門，人口十四萬，皆以製造著名，波痕城，居民四萬，有大學校，億珊城，有克虜伯礮廠，規模宏敞，內設輪船、鐵路、工匠，凡二萬餘人。

哈挪弗之首府，地臨偉色河之支流，貿易尙盛，居民二十三萬，其南各丁肯城，有著名大學校。

③ 巴斐利亞。地分大小二部，大部在東，近奧國，小部在來因河西，曰來因巴斐利亞，地多山林，土質肥沃，農產既盛，製葡萄酒、啤酒尤多，京城曰門很，爲德國第二大城，居民四十九萬，製造器械之名所，南部學藝之淵藪也，藏名畫石像無算，中央有奴連伯城，人口二十六萬，爲始造時辰表處。

④ 倭盾伯。在巴斐利亞之西，巴典之東，森林最茂，居民皆崇耶穌教，京城曰斯土德，加德，控中央之農地，人口十四萬，書籍銷售最盛。

⑤ 撒梭尼。介布路斯奧斯馬加巴斐利亞三國之間，爲著名之古國，地多高原，土地肥美，哀勒伯河貫其中央，農產未盛，樹木茂密，牧畜與鑛產俱旺，其羊毛細而潔白，名著歐洲，製有陶器、麻布、羊毛等物，居民盡信耶穌教，學問優長，都城曰德勒斯盾，建於哀勒伯河畔，居民三十九萬，博物院，藏有名畫，附近小邑曰美參，所製磁器，不亞中國，來伯劑革，在北境，每年集市三次，商賈雲集，該城書籍最盛，有大學校，以格致著名，人

口四十五萬、駸駸乎爲德之第二大城矣、弗連堡城在國之西南、爲鐵鑛中樞、昔路德生於此。

⑤ 巴典 爲大公國、介乎倭盾伯及來因河之間、土地肥美、農業興盛、出產以葡萄酒爲主要、首府曰加勒斯路、近來因河、爲鐵路之中樞、城形如扇、大街三十二道、由大公宮中而外達。

⑥ 三自由城 罕伯濱哀勒伯河、在北海東二百十里、西歷八百八年、始建此城、今爲天下第一商埠、舊城內、製道縱橫、新城則宮室壯麗、有大藏書樓、貯書五十萬卷、製造以煙捲、蒸酒、提糖、爲盛、居民七十餘萬。

伯雷門爲德國第二商埠、濱偉色河、距其口百十五里、貿易極盛、大西洋德國郵船公司卽在此埠、製造織貨、煙捲、紙張、爲盛、居民十三萬。

魯伯革城、在罕伯東北百二十里、距保勒第海三十里、城內饒有古風、街道寬廣、居民七萬、保勒第海上貿易、其數頗鉅。

⑦ 亞撒西勞來因 在來因河之西、自千八百七十年、得諸法國、爲帝國管轄地、首府曰斯德拉斯布革、形勢險要、礮臺鞏固、有大禮拜堂、置奇巧自鳴鐘、能指天象、又有王宮、大學校、製造以麥酒、皮革、利器、首飾、爲要、商務亦盛、居民十五萬、末德斯在西界、有極堅城堡、輸出貨多糖果、皮革、酒類、居民六萬。

⑧ 屬地 德國自千八百七十年戰勝以來，勃然振興，遂列大邦，千八百八十四年後，侵略殖民地，欲於兵略商務，均高占位置，故今有屬地，約計一百九十萬方里，人口一千四百七十萬，不可謂不多矣，列表如左。

- 一 亞非利加屬地 一 嘎沒龍 二 透勾 三 德屬東亞非利加 四 德屬西南亞非利加

- 二 大洋洲屬地 一 德屬巴布阿 二 畢司麥克羣島 三 所羅門羣島
- 四 瑪沙勒羣島 五 嘎羅林羣島 六 德屬撒摩阿 七 拉德倫羣島

二十 稅資

士即瑞

① 位置疆域

稅資四面不濱海，地形橢圓，處歐洲山地中央，位當北緯四十五度五十分至四十七度五十分，東經六度至十度三十分，北界德意志，東界奧斯馬加，南界義大利，西界法郎西，長六百里，廣四百三十里，面積約十五萬九千方里。稅資者小國之美語也，其地在高山中。


② 地勢

地面 國之四境皆高山，其所以能保守獨立者，亦以外國侵之不易也。

山之最著者，首推哀勒伯山，在義法境上直走奧國，為歐洲第一大山，高度自六千尺至一萬五千尺，為天然之保障，其著名之高峯，在法境者，曰勃郎峯，在義界者，曰羅賽峯，在本國境內者，曰聖德克薩多峯，高一萬五千尺，其餘萬尺上下之峯，駢列如林，其

巔積雪永存，遇暖半融，漸流而下，是為冰川，下流平地，又為冰田，有時大雪球滾下山坡，愈滾愈巨，重不可當，所過木倒石裂，全村居宅，竟可傾壓，為害甚烈，哀勒伯山徑有著名險隘數處，曰聖勃那特，高八千一百尺，色分隘祇步行可過，高一萬一千尺，又新不倫與聖各哈二隘亦頗著，國之西界有佛拉帶山，在法境，高五千餘尺，北入德界，則漸低，徧山多佳木，二山之餘支，縱橫國內，故全境皆山地，峯映白雪，湖泛綠波，加以村舍點綴，田圃縱橫，其風景之佳，為世界之冠，各國遊客詩人，無不俯仰流連，每值夏令，往遊者以數十萬計，可云盛矣。

◎ 江湖 來因河倫河，皆自此國發源，一則過根斯旦斯湖而北，一則穿若內弗湖而西流，共二十有五湖，水為冰雪所融，故極清冽，最大者曰若內弗，介法稅二國間，曲折長百三十里，廣二十七里，深處約數千尺，南岸在法境，巉巖壁立，北岸低平，多樹木，風景著名，根斯旦斯湖在北方，亦介德稅二國間，長百三十里，最廣處二十七里，高出海面一千三百尺，四周皆穀田果圃，水常凝冰，其



山資稅

外如北方牛恰代耳湖、租利革湖、皆以風景著。

⑤ **天氣** 地勢高低不一，故氣候亦不同。山谷中和暖，與法郎西彷彿。漸高則漸寒，高山之上，其均勻溫度，常在冰點下。雨雪平原較多，高山深谷內常眊。地有奇風，自西南來，熱而甚燥，春令最多。

④ **物產** 鑛產甚稀，祇石油類尚多，可作塞門汀泥，亦微有鐵、錫、煤則全無。以草煤代之，有鹵井可製鹽。地勢高寒，故農業亦不盛。可耕之地僅全國百分之十五。略產裸麥、大麥等穀，不足供民食。時須仰給外國。侏拉山麓及谷中，廣植葡萄等果。地有高出海面二千尺者，亦可栽植。南方有橄欖、無花果、草地甚多。民業以牧畜為主，馬、牛、羊、豕、驢俱極繁盛。森林佔全國五分之一，多橡、榆、樺、栗等，獸有熊、鹿、麂、鹿。

稅資既乏，天然之利源，故其國民於工藝，特顯專長，以爲立國之基。其最盛者，如織絲業，工人不下六萬，製綢緞之額，每年可值三千萬圓。西部諸邑，專製時表，每年可出三百萬枚，其值約三千萬圓。又雕木一業，各邑俱盛。


③ **人民** 共約三百三十一萬，其中三分之二爲條頓支，沿用德語。西部四分之一用法語。東南部民，用義大利語。其人性情勤敏節儉，勇敢愛國。古時屢爲奧國所脅服，國人屢次革命，卒得自由。近世安居樂業，不聞兵事。風俗純厚，竟除死刑。西人稱爲樂土。國人往往出外營商，儉用厚蓄，仍返故土，奉耶穌教者十分之六，十之四則天主教。憲法准民信教自由。

國政

前為數小國，自千八百四十八年，合成一同盟民主國，立法權歸國會，有上下二院，上院議員四十四，由全國二十二州各舉二人，下院議員一百六十七，由二萬人口中選舉一人，任期三年，行政權在國會所舉之行政院議員七人，其長即為國之總統，副為副總統，每年一選，不得再任，其餘議員，即為各部長官，分司庶政，各州皆有政府，有自治立法之權，其制不一，大抵尊重人民，國制不設常備軍，民間壯丁，能勝兵役者，自二十至三十二歲，皆為現役兵，計十五萬，三十三至四十四歲，為後備兵，計八萬，十七歲以上，五十歲以下，為國民兵，共計二十八萬，總共戰時兵額五十一萬，全國歲入四千萬圓，公債四千六百萬圓，教育用強迫主義，全國均已普及，無不識字者，計大學六所，學生四千，小學中學九千所，學生五十三萬。

交通商務

四境多山，既不濱海，又少江河，然國人忍耐有為，不避艱險，由山壁中，



居鄉資稅



車街資稅

鑿道置軌、合國內鐵路共八千里、電線七萬里、郵局每年遞信物八萬萬件、貿易年額可八萬五千萬圓、出口貨、以時表、木料、乳餅、綢緞、爲大宗、進口貨、以粟、生絲、棉花、茶、糖、咖啡、爲大宗、與德、法、義、貿易最盛、美、奧、英、俄、次之、

地方志

全國分二十二州、各爲一小邦、

都城曰伯諾、貿易製造甚盛、人口五萬、街市美麗、若內弗在西南隅、若內弗湖畔、爲國內第一大城、居民九萬、製造時表、輸出最多、風景著名、遊人不絕、租利革在東北境、居民九萬、有大學校、織絲棉之業頗盛、

二十一 奧斯馬加

位置疆域


奧斯馬加爲奧大利亞與馬

加發一利名二國合成之帝國、占地之廣、爲本洲第

三大國、位在北緯四十二度十分至五十一度、東

經九度三十五分至二十六度三十分、北界德意志、俄羅斯、東界俄羅斯、南界土耳其、阿德

利亞海、及義大利、西界義大利、稅資及巴斐利亞、長三千里、廣千五百里、面積二百四十一



稅資國山穴鐵路

萬方里、奧大利亞 印東國也 譯

●地勢 國之東南爲馬加大平原、地形略圓、東北有半圓形之嘎巴典山爲界、高三千

至八千尺、多瑙河灌注平原、自西北而東南、輸運便利、奧境內可通輪船者、二千五百餘里、其支河徧國中、大者凡三、曰第色河、自東北來、曰德拉法河、撒弗河、並自西來、支河又有分流、如第色河之瑪羅施河、撒弗河之德利那河、其著者也、合計諸河之灌域、不下六十萬方里、其地土質肥沃、農產豐盈、爲奧國命脈、西南地多山陵、與稅資夾界處、有哀勒伯諸山、高峰入雲、最峻者計一萬三千尺、西北波希米亞、地爲高阜、衆山環之、南爲摩雷斐亞山、北則德界諸帶山也、哀勒伯河卽於此發源、奧國東北部在嘎巴典山外者、曰嘎利西亞、本波蘭故土、斐斯度拉河發源於此焉、中央部有大湖、曰保勞東、長百二十里、廣自十里至三十里不等、內多魚介、

●天氣 奧斯馬加疆地廣大、高度不一、故國中氣候亦甚不齊、大略可分三部言之、南

部約北緯四十二至四十六度、卽沿阿德里亞海、及馬加平原之極南處、天氣和平、冬令短促、不常見雪、夏令長、至五月、暖地諸果品俱茂盛、中部自四十六至四十九度、卽全國中央要區、冬寒而夏暑、葡萄可擇地而栽、小麥最繁植、北部自四十九度至五十二度、卽波希米亞、摩雷斐亞等處、冬令長而嚴寒、葡萄等果、不能種植、惟小麥大麥等穀盛焉、年中平均溫度、北部法倫表四十八度、南部五十四度、國中亦有低至二十六度之處、俾恩平均溫度、最

熱九十四度、最冷止二度、雨量西方爲多、近哀勒伯山處、或多至六十寸、且時有狂風暴雨、
四 物產 ① 鑛產 奧國鑛產之富、在歐洲諸國、亦居首列、最多者爲煤、每年出一千

八百萬噸、次則爲鐵、每年可六十萬噸、又次爲金、產額居歐洲第二、僅亞俄國、每年可
四千磅、馬加產銀、波希米亞產錫、銅、鉛、白鉛、鎊、水銀、則隨處有之、產鹽之盛、猶超乎
英國、革雷哥弗石鹽鑛、爲天下最大者、馬加又產貓兒眼寶石、

② 植物 全地十分之九、適於耕種、民務農者、三人而二、故農產物最盛、穀類多小麥、
粗麥、雀麥、珠粟、又植麻、煙、霍布花、胡蘿蔔、甚盛、馬加之麥粉、著名於各市、南部地方、盛
植果類、釀葡萄酒、每年不下五百萬石、第羅勒出蘋果、馬加出西瓜、達勒美西亞出無
花果、橄欖、石榴、俱有盛名、國中森林甚廣、占地約六十餘萬方里、嘎巴典山一帶尤盛、
樹多松、杉、橡、榆、櫟、等、

③ 動物 牧畜之業、未爲大盛、然哀勒伯山中、及馬加之牧場、皆甚廣大、馬、驢、騾、種良
而多、牛羊次之、每年輸出者、其數頗鉅、養蜂極盛、育蠶者、惟南方有之、推第羅勒省爲
最、食肉之獸、以熊狼爲主要、南海岸漁業、亦爲財源之一、隕地中多螞蝗、昔日醫方中
用以吮血、故亦運銷外國、

④ 工業 製造之業、昔已發達、至近三十年中、進步尤速、惟多偏於西部諸省、若東北
及馬加平原、則殊減色、其中以織業爲最盛、首棉布、次麻布、絨呢、絲綢、其餘如鋼、鐵、銅

器、玻璃器、算學格致器具、皮革、紙張、亦興盛、釀酒、製胡蘿蔔糖、日漸興旺、種煙製捲、爲政府獨擅之利、

五 人民

人口共四千五百四十一萬、種類甚雜、近德國地、多日耳曼族、近義大利地、多義大利人、中央馬加平原、多馬加人、又名亨嘎利人、原係蒙古利亞族、數百年前、由亞西亞移往、嘎巴典山東北、本爲波蘭地、故多波蘭人、東南有魯瑪尼亞人、南方多史拉扶人、更有猶太人、與一種游民、西語曰羆、不惜人、或以爲原自印度往、各族之容貌俗尚、語言性情、大相懸殊、故國內開化之程度、各方不同、大抵日耳曼族之生計風俗、不讓歐洲中等社會、而未免日趨奢侈、馬加人樸實少華、而文明尙未大啓、國之進步、多有阻礙、亦在於此、奧國內方言以最少數算亦有六十七種



馬加人

奧人十分之八、奉天主教、馬加人則僅一半、其餘五分之一、奉耶穌教、十分之一、奉希利尼教、二十分之一、奉猶太教、憲法許信教自由、近日奉耶穌教者日漸增矣、

六 國政

政體 一千八百六十七年、奧大利亞及馬加二邦、合成一國、然各有政

府、宰相、國會、惟公戴一世襲之君主稱曰奧大利亞皇帝、兼馬加王、陸軍、海軍、外交、政務局、大國會等、亦爲二國所共、故稱曰雙扇之君主國、其大國會、共議員百二十人、與馬各占半、所議爲外交、財政、軍政、三大端、先由兩國議員分議、然後合而決定、掌此三項事務者、有三部大臣、一、兩國全體之外務、兼宮內、二、兩國全體之財務、三、兩國全體之軍務、而宰相總其成、此二國之聯合政務也、

奧國有省會、國會、省會十七、其組織大率一律、國會分上下二院、上院議員爲皇族、貴爵、教師、功臣、下院議員三百五十六、爲國民公舉、代表農商地方市邑、司行政之事、則內閣任之、以宰相及內務部、文部、農商、兵、刑、各部大臣組織之、地方政治、各郡邑均有議會、行自治之制、

馬加王國、立法權在王與國會、國會分上下二院、上院議員乃貴族及牧師、下院則民人所舉之代議士、共四百五十三員、政令出自國王、而內閣施行之、所有諸部、大率與奧國同、

○軍政 全國海陸軍爲兩國所公有、軍務大臣及兩國兵部監督之、兵制國人皆有服兵之責、平時兵額三十六萬、馬七萬匹、戰時可得兵二百五十八萬、馬三十三萬匹、外更有義勇兵可四百萬餘、每年軍費共約一萬四千萬圓、海軍非所重、以海岸少也、多瑙河中駐有艦隊、合海上艦隊、共兵船四十餘艘、水雷船七十八艘、水師約八千、戰


時可增至一萬七千人，每年軍費約一千四百萬圓。

③ 財政 兩國公同之事務，其費用兩國同任之，由各省均派，合兩國歲入共約十六萬萬圓，公債七十萬萬圓。

④ 教育 普通教育，用強迫之法，故國民學問日有進步，奧國大學八所，學生一萬五千八百餘人，中學三百二十所，學生十萬二千七十八人，小學二萬二千六十九所，生徒三百五十六萬人，馬加國大學三所，學生七千六百人，中學二百十六所，生徒六萬六千四百五十八人，小學一萬八千七百二十九所，生徒二百五十七萬三千三百餘人。

⑤ 交通商務

國中道路通達，共長十八萬里，多瑙河、第色河、撒弗河、德拉法河、輪舟梭織，航路共長十三萬里，鐵路共長五萬五千里，電線共長三十六萬里，阿德里亞海上，大海口二，曰德利斯德，曰斐恩，貿易總額可十五萬萬圓，輸出輸入相抵，入口貨以棉花、鐵、羊毛等生料為大宗，輸出以米、絲、綢、磁器、漆器為大宗，相與貿易之國，德為首，俄次之，內地



維也納

多瑙河上與德國貿易甚盛。

地方志

奧大利亞

共分十省，北曰波希米亞，昔本獨立國，東曰摩雷斐亞，西

曰累細亞，中央曰上下奧大利亞，南曰第羅勒，薩爾斯堡，士的里亞，加宜阿拉達勒美西

亞，東北方之嘎利西亞，布哥維納，亦隸奧廷。

都城曰偉恩，或曰維也納，在下奧大利亞省，建於多瑙

河右岸平原，人民約一百六十八萬，歐洲第四都會也。

街市寬敞，宮殿宏麗，高樓傑閣，每五六層，有大學及書

樓，地踞歐羅巴之中央，距海雖遠，然以多瑙河貫注四

方，輸運交通，均極便利，故商務製造，俱為特盛，各國大

事，屢於此會議，千八百五十年，拿破崙第一敗後，各國

使臣於此定疆界之約，尤為著名，城西南有離宮，山水


之勝，稱獨奇云。

伯拉革，波希米亞之首府也，扼哀勒伯河上流，城內高

塔七十，風景絕佳，有王宮，畫院，及大學校，生徒四千，藏書數萬，多與德國貿易，製造機

械，皮革，藥料，織貨，居民十八萬，摩雷斐亞之首府曰布倫多，製絨呢，居民十萬，德利斯

德，在加宜阿拉省內，奧國第一商埠也，有新舊二城，海口甚佳，造船製繩等業，頗盛，地



布達備斯德之橋

有山洞千餘、幽深邃遠、長短曲直靡弗備、景象奇麗、內多鍾乳石、懸垂空際、鬼斧天成、有一洞、可入行二十里、爲潭所止、未能盡探其奇、其南有波拉埠、爲海軍重鎮、連伯爲嘎利亞首府、乃穀產薈萃之所、有大學校、居民十三萬、猶太人四萬、革拉哥弗爲波蘭故都、有前代陵寢、居民七萬五千、多猶太人、附近有大鹽鑛、製造布疋、皮革、



馬加 中央曰馬加大部、嘎利亞東南曰德蘭西斐尼亞南方二部、曰斯拉縛尼、哥羅

亞西、其南更有二部、曰波斯那、侯斯各維那、本皆土耳其境、千八百七十八年、始屬奧國、

馬加之首府、曰布達與備斯德、位居中央、夾多瑙河左右岸、有大鐵索橋相聯絡、合爲一府、貿易甚盛、居民五十一萬、其西北有伯勒斯伯、馬加之舊都也、

瀛 寰 全 志

第 四 編

亞 非 利 加

亞非利加、以廣漠之地、港灣既少、泊舟不便、且炎熇多瘴癘、猛獸毒蟲、往往噬人、非生長其地者、必不能堪、而土人混沌無知、未足與言治理、此所以經千萬年、榛莽荒蕪、如一日也、基尼諸國、殺人行祭、慘酷殘忍、殆以死者爲有知覺、臣子之情、不忍使君父獨逝、故有殉葬之俗、亦倫理偏重之過也、凡天下事、昔人以爲善、今人知其非者多矣、夫何怪於黑人乎、欲使其異日進於文明、亦在教育而已、



瀛寰全志第四編目錄

一 亞非利加總論

二 伊及 一 伊及 二 努比阿 三 伊及蘇且

三 阿比辛伊亞

四 伊立德利亞

德利波利

度尼斯

阿勒支利亞

摩勒哥

五 巴巴利諸國

一 二 三 四

六 撒哈拉

日斯巴尼亞屬地

森伊干比亞

葡屬基尼

法屬基尼

些拉雷俄尼

來比利亞

象牙灘金灘

阿珊第

透勾

達賀美

七 西亞非利加

一 二 三 四 五 六 七 八 九 十

八

南亞非利加

- 一 西南德屬
- 二 草伯哥羅尼
- 三 那達勒
- 四 蘇魯地
- 五 俄蘭支殖民地
- 六 德蘭斯法勒殖民地
- 七 南英屬

九

東亞非利加

- 一 摩散比革
- 二 散西巴
- 三 梭茅利
- 一 中英屬
- 二 庚哥
- 三 蘇且

十

中亞非利加

十一

亞非利加諸島

一 亞非利加總論

● 位置

亞非利加洲位在東大陸之西南，成一極大土股，其東一窄土腰，連於亞西亞，是為綏期一名蘇士地頸，低而多沙，廣僅二百十里，全洲之極北笨角，在北緯三十七度二十

分，極南之阿古拉斯角，在南緯三十四度五十一分，赤道正貫其中，極東之瓜達斐角，在東經五十一度二十七分五十二秒，極西之斐德角，在西經十七度三十三分，為六大洲中開化最晚者，世稱黑洲，以其情事多未明於世耳。亞非利加之義，世無定論，大率羅馬人始用也，後世遂沿用以稱全洲。

● 疆域


北隔地中海而望歐洲，距伊比利義大利希利尼諸土股，僅一水耳，東北與亞西亞夾紅海，東界印度洋，西界大西洋，地形上圓下尖，南北最長處，約一萬五千里，東西最廣處，約一萬二千五百里，面積約一萬一千五百萬方里，為天下第二大洲，幾居歐洲之三倍，當亞西亞三分之二，而強，為地球全陸五分之一。

● 地勢

地面：亞非利加南半，為一大平原，地勢高下不等，向北坡而斜，為蘇旦大平原，正當赤道，再北皆低地，惟西境之森伊干比亞，東境之阿比辛伊亞二處，有高原與帶山，為南方大高原之餘支，伸入平地，不啻石山之伸入海中，餘則西北濱海處，有巴巴利高地，統計全洲形勢，不若他洲之高下參差，亦不若他洲之山岳平原交

相錯雜，其平均高度，自二千尺至三千尺不等。

① 山 本洲帶山，俱排立海洋之緣，環抱其內地高原，形勢殊為齊整，山外窄地，平而低斜，計大山帶有五，一曰阿德拉斯山，在本洲北部，起大西洋岸，東沿地中海，以達笨角折而向南，更東走，在摩勒哥與阿勒支利亞二國境，山勢頗高，有至一萬二千五百英尺者，故稱曰大阿德拉斯，然山無高出永雪線之上者，二曰庚山，在西海濱，沿基尼海灣北岸，東西綿互，高不過三千五百英尺，向東若斷若續，沿北緯五度，直達尼勒河源，橫障本洲中央，兩分之為南北二部，三曰雪山，在基尼海灣邊，自庚山分出，至嘎沒龍，有高峯一萬三千七百英尺，直走南方，沿大西洋，以達好望角，轉而東西橫列，向東遞高，自四千尺至萬尺云，四曰月山，一名魯巴達山，起自好望角之東，距東南岸約一百五十里，沿海北走，直至梭茅利，成瓜達斐土角，突出印度



阿 德 拉 斯 山

洋中、此山中央近赤道處最高、當南緯三四度間、距印度洋共百里、有基利滿乍羅峰、高一萬八千八百尺、爲本洲最高之山、其北約六百里、有革尼亞峯、高一萬八千尺、二峯雖在赤道炎熱處、然山頂皆積雪不消、五曰阿比亞山、南接月山、北走紅海之濱、構成阿比亞高原、直達綏斯土腰、最高處有一萬五千尺、

③

海岸 亞非利加地形、成一大土塊、罕有土股海灣、故海岸線僅長四萬八千里、


之周三分

計每面積二千四百里、有海岸線一里也、在六大洲中、海岸線爲最短、比諸歐洲、僅六分之一、北臨地中海、中央一海灣、折入分爲二、東曰西德拉、西曰加備斯、此處撒哈拉沙漠、直至海邊、其西爲度尼斯土股、其端卽名笨角、迤西有司怕他土股、北突、與支伯拉德、共夾支伯拉德海腰、此處阿德拉山麓、直走海岸、又西濱大西洋、則黃沙滿地矣、稍南、森伊干比亞地潤而多瘴、伯郎哥角、白意即斐德角、青意即凸出、大西洋內、再南折入、有基尼大灣、而巴勒瑪角、三岔角、皆向南突、此外別無港岬、迤南地形漸削、海岸低齒、數千里、無點滴淡水、終爲阿古拉斯角、針意即其西突出之角、卽好望角也、昔人稱之爲大浪山、海岸多巉巖、折而向北、東濱印度洋、有小灣數四、東南一大島曰瑪達嘎斯嘎、與大洲共夾、摩散比革海盆、東北有瓜達斐角、突出亞拉伯之東南、以擁阿典海灣、其北海峽、是爲紅海、可北出綏斯河、而達地中海、

④

江河 亞非利加水流、較他洲爲少、然內地因深林大澤、雨水頗多、故其河道水量

皆足源遠流長，紆迴盤曲而後出海，然諸河入海處，大率狹淺，或灘石險惡，舟不能過，
 卽不能通行內地，黑洲所以久未開化者，亦以此耳。其河之流域分三面，北入地中海，
 東向印度洋，西向大西洋。尼勒河自古爲著名大川，本洲第一大河也。發源赤道之下，
 有數小河，北入斐多利亞湖，出而爲斐多利亞尼勒河。又西北流，匯阿勒伯湖，及數河之水，是爲白
 尼勒河。東北走五千餘里，至嘎盾，與東南來之藍
 尼勒河會，北流六百里，又受阿德拉河尼勒河一稱黑
 之水，其流益大。北穿伊及沙漠之間，有灘無數，兩
 岸平地三十里，常爲所淹，下流可行舟。至該羅北
 數里，分爲二大支及小支，無算。注入地中海，計自
 斐多利亞湖至海，長約萬里，其灌域約千萬方里。
 自尼勒河以西，至大西洋一帶，共約四千萬方里，
 無一河流入洋海者。至西端，乃有森伊嘎勒河，干
 比亞河，革蘭德河，三者俱西流入大西洋。
 奈遮河爲亞非利加第三大川，灌注蘇且中央，發源森伊干比亞境，庚山之北麓，東北
 流，至典伯革度城，折而向南，東受支河之水，距海三百里，成大三角田，上多森林，終分



尼 勒 河

二十二道入基尼海股，共長七千八百里，其最寬廣處，有十八里，爲往中央部之要津，上流兩岸爲法屬，近海口處屬英。

庚哥河，本洲第二大川也，亦入大西洋，其源在南緯十四五度間，蒼無數之細流，及邦圭俄羅湖水，北趨過赤道，成一半圓狀，折而南向，再過赤道，受北來之木幫吉河，及東來迦賽河之水，其勢益大，西流過史擔利池而入海，共長約九千里，中間迭更數名，輪船可上溯三百三十里，有灘阻止，已造鐵路轉運，中央廣六里至十二里不等，小輪舟暢行無阻，可三千餘里，直抵史擔利大瀑布，地當赤道，以昔日游士史擔利初探此河，故地以史擔利名者頗多，河之流域，凡九百餘萬方里，卽庚哥國土也。

庚哥河之南，有哥安撒河、挪耳斯河，皆水小河短，不足稱數，而俄蘭支河，橋河卽實爲南部大川，發源東海

岸帶山之西麓，西流三百餘里，入南太平洋，大雨後，河水充溢，久旱則水甚小，各處多急灘，河口又有沙積橫阻，故於輸運無裨益。

東流入印度洋之川，以散備西河爲巨擘，實本洲第四大川，因其水勢大，灌域廣也，發源於西岸山麓，下至中流，爲斐多利亞大瀑布，廣七百尺，全河如自空中倒瀉，噴噴之



布 瀑 河 哥 庚

聲聞數十里、誠奇觀也、英教士李溫士敦始探得之、河自此再東流、入摩散比革海、長約五千里、灌域約六百萬方里、因多瀑布險灘、舟楫不能徑行、散備西河之南、有林波波河、為德蘭斯法勒之北界、不可通舟、地多大禽、散備西河迤東北、有茹巴河、亥內斯河、皆東南流入印度洋、

⑤

湖 本洲南部、中央、多大湖、統稱其地曰大湖部、最大者曰斐多利亞尼亞撒湖、正當赤道、長九百里、廣六千里、面積三十二萬方里、高出海面三千五百尺、千八百五十八年、英武員司貝克始探得之、越十七年、史擔利周遊其地、知為尼勒河所自始、其水北流二百四十里、入阿勒伯湖、二湖之間、即烏敢大國、阿勒伯湖長四百五十里、廣一百二十里、面積一萬七千方里、高於海面二千五百尺、為第四大湖、



大湖部民

次於斐多利亞湖者、為其西南之且干亦嘎湖、長一千二百餘里、廣處二百四十里、面積十四萬方里、其水南流為庚哥河之源、尼亞撒湖在其東南、勢平行縱列、位居第三、長千里、廣百二十里、高度一千六百尺、面積十三萬方里、水淡多魚、南流入散備西河、以上三湖、皆李溫士敦所探得、其西有邦圭俄羅湖、長四百五十里、廣二百五十里、高度三千七百尺、李溫士敦探地至彼、卒於湖畔、此外南方有納嘎米湖、尼亞撒東南、有

希爾瓦湖、阿比辛伊亞國有田比阿湖不及備錄。

中央內地尚有一大湖曰乍德在撒哈拉沙漠內水淡而廣其面積隨時增減遇雨則廣久旱則小最大時可與英革蘭等內多河馬犀牛水鳥魚介

⑥

沙漠 本洲在赤道之南北各有終年無雨之沙漠北廣而南窄在赤道北之沙漠

曰撒哈拉意即沙漠與亞拉伯波斯蒙斯等一帶沙漠遙相連

續而此沙漠特大為世界第一東起尼勒河畔西盡大西

洋岸廣九千里自北緯二十七度阿德拉斯山麓南抵北

緯十五六度奈遮河畔廣三千六百里其地面較地中海

為大每四五年一雨炎熱異常沙隨風揚塵埃蔽天或高

積為邱或深陷為壑更有高原山嶺最高者可八千英尺

每遇大風捲沙成柱盤旋大地上高或百尺行旅遇之為

所捲埋人畜俱無痕跡又有惡風曰雪蒙熱不可當法倫寒暑表高至一百二十二度

所攜革囊中水可一旦蒸盡人畜皆以渴熱死又一種熱風曰西洛哥吹過地中海至

西西利義大利及敘利亞沙漠中有良田泉水湧產棕櫚棗樹橘柚等人畜可以得

水就蔭儼如沙海中之島嶼名曰沙漠田在東方一帶尤多大者長三百六十里廣自

十里至十五里不等西方近大西洋一帶其地最惡寂無行人餘則有南北商隊之路

河馬



數條、通蘇且及海岸、往來者、多屬游牧、亞拉伯人、運棗實與鹽為大宗、沙漠中惟駱駝耐渴可行、故稱為旱海之舟、獅子、鹿豹、駝鳥等、多居沙漠中、南方之沙漠曰嘎拉哈利、自南緯二十度至二十五度、俄蘭支河畔、其平均高度約二千英尺、雨水稀少、微有叢草小樹而已、

④地質

亞非利加地、外環山石、內為原隰、與五洲情形不同、其地質尙未詳晰、大率北部之地、多第三石層、其砂石片石、俱不甚堅固、質易霉爛、南部則花崗石居多、質甚堅硬、此洲火山、發動無多、惟西部嘎沒龍、東北阿比辛伊亞、有火山蹤跡、餘皆無之、地震則自古未聞、蓋其地平坦、鮮有高低、或因此故而然歟、

⑤天氣

亞非利加以赤道貫其中央、大半全在熱帶、故氣候為六大洲中最炎熱者、然其最熱處、不在赤道下、蓋赤道下林木茂密、雨水最多、故暑熱易消、最熱之地、乃在北帶下之撒哈拉、南帶下之嘎拉哈利、撒哈拉東近紅海濱、約北緯十度至二十度之間、可為地球上最熱界、上伊及與努比亞一帶、以蛋置沙上、



撒 哈 拉 沙 漠

能自吐出、亞拉伯人有諺曰、努比亞土如火、風如燄、夏令炎陽赫赫、絕雲無陰、熱沙不能著足、可熱至法倫表一百五十度、地中海與大西洋岸、海風吹至、氣候稍和、洲之南半部、地高形窄、瀕近洋海、故炎威較北部稍遜、全洲除一二高峯、不見有雪、

⑤ 風 全洲之風、多自東來、在印度洋岸之北、夏秋多西南風、春冬多東北風、至於颶風、則罕有之、惟東北方偶一遇、時或南至散西巴、北部有自撒哈拉來之熱風、經內地、吹向海外、四季不同、春則向伊及、夏向北、秋向西北、冬向西、東南近且干亦嘎湖等處、每見旋風、裹沙上騰、

⑥ 雨量 本洲可分爲二部、一爲無雨界、一爲多雨界、無雨界自北緯十五度至三十度、及南緯二十度以南、北即撒哈拉大沙漠、東北風自中央亞西亞來、毫無水氣、又日光直射、乾燥無匹、南即嘎拉哈利沙漠、雨亦少、因自印度洋來之風、已爲月山阻其水氣矣、多雨界正在赤道下、遇雨期則大雨如注、森林茂盛、或繇互數千方里、不見天日、故多湖沼、諸大河亦皆發源於此也、大抵每年可分乾溼二季、北部以四月至十月爲溼季、南部以十月至四月爲雨季、



物產



鑛產

各地鑛產、多未詳悉、其產貴金處、頗不均一、各處河中、多有金砂、上基尼之庚山、向產黃金、在新舊金山未發現之前、推爲世界巨擘、近日南部德蘭斯法勒、產金最盛、僅亞於澳洲、每年所出、可值一萬六千萬、且逐年有增加之勢、中部多

產銅鐵散備西河干近得煤田頗大北方阿德拉斯山亦產鐵銅鉛石鹽則隨處富有俄蘭支與革伯哥羅尼以金鋼石鑛著昔年得一大顆未加琢磨已值十二萬圓

③

植物 全洲地多瘠然雨水潤澤處又極肥美北方所產穀類以小麥大麥珠粟為

盛橘柚橄欖棉花棗亦皆盛中

部附近沙漠民多食棗產珠粟

米芋香蕉甘蔗製糖與橄欖油

以馬尼奧克之草根為常食東方

盛產巴拉瑪樹咖啡與各種香

料南部草地廣闊便於牧畜產

小麥葡萄棉花凡樹根皆細長

而有厚肉西亞非利加以膠樹

及白胡白樹著名此樹一名猴


糧樹幹雖不高而圓徑可粗至

三十尺其果可食基尼海股畔草長如林高或十餘尺象匿其中不可見

④

動物 本洲地勢天氣既異於他洲故奇禽異獸占博物院中一大部分猴類有仲

般西哥利拉身高如人力大於牛小猴類充物林箐犀牛凡五類萃於沙漠之南象亦



鹿 豹 花 條 馬

盡在此部，性不馴，與亞西亞象特異。尼勒奈逆，森伊

嘎勒河中，及赤道下諸江湖，河馬成羣，潛伏水底，能

覆行舟，水牛多而大，鹿豹一名芝獵狐，身高頸長，徧

體斑斕，花條馬，斑驢，羚羊，則隨處可遇，獅有高至七

尺者，在阿德拉斯山及南方高原為多，豹，狐，海乙那

野狗等獸，不可勝數，家畜則多駱駝，山羊，與粗毛之

絛羊，鳥類之特出者，為駝鳥，居沙漠中，大者高七八尺，迅刀善走，駿馬不能追及，怒而

一蹴，能傷人畜，又有基尼雞，殺蛇鳥，伊及之紅鶴，土人奉以為神，介類甚繁，有鱷魚，屢

傷人畜，毒蛇龜類，亦較他處多，時有蝗蟲蔽天，近基尼海股，白蟻成羣，人不能堪。

七 人民

○ 人數

全洲共一萬六千八百萬，二或三約為世界人數九分之一，在六大

洲中，亞於亞歐二洲，地廣人稀，每方里不及二人。

○ 種族

居民種族頗多，總稱之可分為二大種，高加索

種與黑種是也，如巴利及伊及等處，有巴利人，亞拉

伯人，莫耳人，皆高加索之色密特族，而亞拉伯人最有權，

因數百年前，曾侵略卯土也，其餘皆黑種，舉要而言，中央

曰埃提阿伯人，即內革羅人，西南曰霍屯督人，布西人，與



莫耳婦人



駝鳥

內革羅人截然不同、東南曰咖啡兒人、瑪達嘎斯噠土人、屬櫻色人種、至海岸各地、有白人寄居、南部尤多、有婆兒人者、和蘭移民之裔也、

③ 性情 種族

既別、性俗不同、東北諸國、開化獨先、而文明不進、今反遜於古、其民性質悍鷙、品行不良、其餘黑人諸族、雖小有差別、大率膚黑身矮、低額掀唇、好修飾、喜歌



布 西 人



霍 屯 督 人



黑 人

舞、風俗卑陋、不知建築、各族酋長、凶悍無禮、日事爭鬪、掠人虜畜、殘虐性成、祭鬼神則殺囚爲獻、葬土酋則殺人以殉、至霍屯督人、尤榛狂未開、無異禽獸、惟中央蘇旦人稍知耕織、構結屋宇、較勝一籌、瑪達嘎斯嘎土人、性情怠惰、然較黑人已勝、昔時奸商入其境、誘拐黑人、賣往他國爲奴、近年各國合約禁止、惟東部之亞拉伯人仍往私販、雖有嚴刑、亦不懼、以其厚利無比也。

④ 言語。或曰、全洲之語言、至少有一百五十餘種、其北部多用亞拉伯語、東北方用努比亞語、他若撒哈拉沙漠附近、用吧巴語、南亞非利加用濱突語、霍屯督人布西人自有土語、名曰霍屯督語。

⑧ 國政

① 地方區畫。本洲無一大國、皆分無數小區、大約別之如左、

- 伊及 努比亞
- 阿比辛伊亞
- 伊及蘇旦 即哥多凡與達富耳
- 伊立德利亞
- 摩勒哥
- 北亞非利加
- 巴巴利諸邦
- 阿勒支利亞
- 度尼斯
- 撒哈拉
- 德利波利

日斯巴尼亞屬地

森伊干比亞

些拉雷俄尼

來比亞亞

阿珊第

達賀美

嘎沒龍

法屬庚哥

葡屬安哥拉 笨革拉

德屬西南亞非利加即達瑪拉與那瑪瓜

英屬革伯哥羅尼

那達勒

蘇魯地

俄蘭支殖民地

德蘭斯法勒殖民地

南英屬即葡朱阿那地

葡屬東亞非利加摩款地比

德屬東亞非利加即歐巴

西亞非利加一曰基尼

南亞非利加

東亞非利加

英屬東亞非利加

即西巴

梭茅利

蘇巨

中亞非利加

庚哥

英屬中亞非利加

斐德角羣

散多瑪斯

伯林斯

斐南多波

大西洋諸島

安挪奔

阿森申

赫散利那

德利斯德

瑪達嘜斯嘜

梭哥德拉

革摩羅羣

茂利施

波爾奔

色彩兒羣

印度洋諸島

○政體。全洲諸部、惟來比利亞爲獨立民主國、摩勒哥阿比辛伊亞、主權猶存、庚哥國亦稱自由、餘皆爲歐洲各國瓜分、樞要地殆無一存焉、今以各國屬地列表如左、

一 英國屬地 革伯哥羅尼 中亞非利加 東亞非利加 那達勒 蘇魯地
上基尼 些拉雷俄尼 德蘭斯法勒 俄蘭支 梭哥德拉島 色彩兒島 茂利施島 散赫利那島 阿森申島 英屬梭茅利

二 法國屬地 阿拉支利亞 度尼斯 撒哈拉西部 森伊干比亞 法屬庚哥
東北法屬 瑪達嘔斯嘔島 波爾奔島 革摩羅島

三 德國屬地 嘔沒龍 西南德屬 東德屬

四 葡國屬地 安哥拉 摩散比革 散多瑪斯島 伯林斯島

五 日斯巴尼亞屬地 撒哈拉極西部 斐南多波島 安娜笨島

六 義大利屬地 梭茅利 伊立德利亞

七 土耳其屬地 伊及 德利波利

地土不爲不廣、人民不爲不多、而茫茫大埃間、無一獨立之邦、非強國之屬地、卽其保護國耳、否則爲小部落、不足與世界諸邦較短長、卽如東北伊及國、數千年前、文明極盛、爲天下四大古國之一、赫赫垂諸史冊、乃中古以降、委靡不振、民皆游牧、無以自存、其故何哉、就地理言、亦有原因焉、一由海岸線爲直率、二由江河之轉輸不便、三由天

氣炎熱、地形單一、然南部自和蘭英國殖民以來、數十年間、發寶藏、盡地利、蒸蒸日上、學堂林立、居民爾雅、是則本洲之黑鬪、雖曰天定、豈非人事哉、方今各國有人滿之虞、無不競搜寰宇之曠土、爲殖民計、故亞非利加之區域、爲將來一大問題、雖瓜分瓦裂、疆界稍定、而犬牙相錯、未免齟齬、如英之於伊及俄蘭支、脫蘭斯法勒、法之於法壽達、瑪達嘜斯嘜、義之於阿比辛伊亞、已屢見其端、他日之衝突、方興未艾、彼內革羅人種、猶羣爭互殺、長在夢中、噫、可歎哉、可憫哉、

⑨ 宗教

北部巴巴利伊及一帶、回教盛行、稱教士能預知禍福、愚民信崇、常有煽亂之事、阿比辛伊亞與伊及有古傳之基督教、然徒事崇拜、已失真義、南方英屬地、基督教盛行、中部內革羅人、素信鬼神、見木石、毛羽、卵殼、亦敬若神明、近數十年、基督教人、深入內地、傳道、或瘐死、或被殺、前者仆、後者繼、今已有信徒數萬、

⑩ 探察

本洲情形、古人惟知其東北諸海岸、餘則視若世外、無人過問、至十五世紀時、葡人法斯科始繞好望角、以達南洋、十七世紀、法人殖民於西岸、和蘭人殖民於南方土角、千七百九十五年、革伯哥羅尼土角、屬於英國、爲殖民地、千七百七十二年、斯革蘭人斐耳斯往探藍尼勒河源、千八百零六年、斯革蘭游士巴克探奈遮河、至典伯革度、爲土人所害、厥後歐洲好奇之士、皆欲得尼勒河源、以知中央部之情狀、乃屢試不成、惟千八百四十年、宣教師慕法德、初探察南非洲內部、其婿李溫士敦、亦宣教師也、爲著名探地之士、深入蠻鄉、

得散備西河源、及中央諸湖之梗概、其所著述、人爭讀之、於是內地之狀、始略明於世、李溫士敦數次深入、卒罹疫、死於邦圭俄羅湖畔、其繼起者、有史貝克貝克爾包爾騰諸人、史且利爲最著、其初次入非洲內地、爲探李溫士敦之存亡消息、千八百七十九年與八十五年之間、凡數往、立庚哥自由國、千八百八十七年、往救伊及守將艾明於中非洲、自庚哥河溯流而上、經大湖部、穿中央內地、而出東岸之桑革巴、至之日、乃一千八百八十九年歲暮也、歷時一千十二日、行路六千里、同行者七百餘人、中途被殺罹疫、陸續而亡、生還者僅一百七十餘人、其艱難可想見、近年歐人多經營於此、開築鐵路、而內地外海之交通、日益發達矣、

二 伊及

即埃及
曰麥西

伊及政府、以尼勒河灌域、俱爲國權所屬、內分三部、北曰伊及、中曰努比阿、南曰伊及蘇且、共約一千四百萬方里、居民約一千九百萬、但南方疆界多未定、其隸屬者亦僅擁虛名耳、

一 伊及

位置疆域 伊及在亞非利加東北隅、當北緯二十一度四十分至三十二度、東經

二十度至三十五度、北至地中海、西界德利波利與利比硯沙漠、南界努比亞、東界紅海、面積約四百萬方里、然耕植及居民之地、僅尼勒河畔十三萬方里而已、

①地勢

東濱紅海、有阿比辛伊亞山脈、連亘其間、西向撒哈拉沙漠而遞高、地爲廣漠、幸有尼勒河、曲折貫注中央、其灌域窄而長、兩旁有邱陵、相距僅一二十里、高者不過二千英尺、低者土阜而已、此河永古無變遷、因上游一帶、暴雨有定期、故每年六月、河水漸漲、高可二十四尺、至三十六尺、停十餘日、卽漸退、至九月水復平、河漲時、淹沒兩岸村邑、宛如島嶼、其水含黏土最多、凝於地面、性質極腴、居民種植、不需肥料、而五穀繁植、此河爲該地衣食之原、居民崇敬河神、以此故也、尼勒河下游、水勢漸殺、並無支河、因取水灌田者多也、尼勒河外、又有運河無數、以灌田運物、各處亦多湖澤、

②天氣物產

天氣乾燥、上伊及地、不知有雨、惟紅海附近及尼勒河口之三角田、偶有微雨、計四年曾見大雨一次、夏日炎熱、餘季尙溫和、夜露極濃、植物藉得潤澤、西南風自沙漠來、頗害民生、荒漠之地、常見漠市、其幻境與海市蜃樓等、

尼勒河灌域、以土質肥沃、每年可收穫三次、所植以小麥、佗拉麥、棉花、甘蔗、靛青、煙、蔥、棗、實、黃瓜、爲大宗、動物無猛獸、佳禽、家畜以駝、馬、牛、羊、爲多、沙漠中有海乙那、尼勒河內多鱷魚、紅海產珊瑚、海絨、鑛產惟火油、

③人民

工藝自中古以來、久已不振、近年漸有轉機、多織棉毛、皮革、陶器等業、官設工廠、亦頗興盛、
卑耳人亦有之、歐人皆居城市、理貿易、餘皆務耕植、牧畜、以亞拉伯語爲通用、民多奉回教、

約九百七十三萬、多爲喀玻特人

即古埃人

及亞拉伯人、土耳其人、歐洲人與卑


又有奉阿米尼亞教、希利尼教、喀玻特教者八十萬人、
俱之為基督文者近亦有奉天主教耶穌教者、

五國政 本屬土耳其君由土皇選立、自千八百十

一年、叛土自主、王位相承、僅歲貢七百二十萬圓於土
廷而已、故為名義之屬國、近年亦布憲法、設國會、有立
法權、議員三十人、行政有內閣諸部、但財政軍政、必得
英國派駐之監理官許允、然後可行、且議院亦無強政
府守法之權、故未可謂真正之立憲國也、有英國戍兵
四千新軍、由英員訓練者、計萬八千人、馬騾三千頭、歲
入可一萬一千萬圓、公債十萬萬圓、官設學塾四十五
所、學生萬人、小學一萬所、但授可蘭經、生徒二十二萬、
六交通商務 國之東北與亞西亞接之、綏斯土
腰、有綏斯運河、為世界通商之要道、通地中海與紅海、
自些德港至綏斯、共長一百八十里、千八百二十四年、
為法人勒色布建議開浚、自千八百六十年興工、至千
八百六十九年冬告竣、廣一百九十六尺至三百二十



師教回伯拉亞



景風及伊


七尺、深二十六尺、可容二舟並進、中多可灣泊處、自有此河、而東西洋之航路幾減半、省時三十六日、開河工費、計一萬九千萬圓、伊及王任五分之二、餘多爲法人集股、今半歸英人掌握、每年舟楫經此者、可三千七百艘、收稅三千六百萬圓、伊及全境國家鐵路、共六千餘里、電線長五萬六千里、

貿易總額三萬二千萬圓、出口貨多棉花、象牙、糖、麥、油子、棗實、無花果、旃那、進口貨多棉貨、火油、木料、鐵、煤等、相與貿易者、以英國爲最盛、殆占全數之半、又與內地交易、亦頗繁盛、

⑦ 地方志

就尼勒河上下流而別之、可區

分三部、曰上伊及、中伊及、下伊及、京城曰該羅、居民四十七萬、全洲第一大都會也、建於尼勒河東岸、距海口三百里、沙原平坦、柳樹檳榔、環繞四周、風景清絕、都城自西歷九百七十年始築、迄今已四次重建、舊城遺址尚存、街道狹小、宮室奇古、有回教堂四百所、遊人經此、猶見古風、新城



新 綏 運 河

內街衢寬廣，屋宇悉仿歐式，有大博物院，其大學校生徒二千人，有鐵路運河，故交通便利，商務興盛，而工藝殊少生色，居民龐雜，城內半為亞拉伯人，半為伊及人，餘若喀玻特人，土耳其人，猶太人，希利尼人，義大利人亦衆多，城西三

該 羅 街 市



十里，有上古方塔三，皆以大石砌成，最大者高四百五十尺，下周七百四十六尺，餘兩塔較小，或以為古伊及王陵，觀其工程浩大，實冠世之奇製，附近有太石像獅身而女首已半埋於沙土，尚高



塔 角 三 及 埃

百尺、爲全座石雕成、中空、入爲一廟宇、下有隧道、可通至大方塔、石像兩足間、又有石屋、爲古祭壇、可想見當時之極盛、伊及共有大方塔八十所、該羅之南、有門斐斯故都遺址、

阿勒散第亞濱地中海、爲伊及之大商埠、居民二十三萬、此城爲紀元前三百三十年、亞力山大王所建、有大書樓、卷帙淵富、當東西之要衝、商業亦盛、今迴不如昔、然猶可謂大城、有鐵路與綏斯通、其東有達滅達、踞尼勒河支流、亦一要港也、居民三萬五千、

上伊及有古京提庇士遺址、廟宇之石、俱碩大無朋、尼勒河兩岸山中多地穴、曲折迷人、中藏列代君臣遺骸、千載不朽、

二 努比亞


① 位置疆域

努比亞卽古埃提阿伯國、在伊及、南、當

北緯十二度至二十一度四十分、東盡紅海、西抵沙漠、南界阿比辛伊亞、中央尼勒河灌注處、土地可耕、餘皆爲邱巖沙漠、

② 天氣物產

天氣乾而酷熱、可耕之地、植花拉麥、大



阿 散 第
勒

麥、棉花、煙草、藍青等、動物有犀、鹿、豹、獅、羚羊、鱷魚等、出香料、象牙、烏木、金沙、最多、家畜牛、駝、馬、馴良、

③ 人民

言語人種、俱與伊及同、體壯健、性勤敏、常爲伊及人所侵侮、多奉回教、兼拜鬼神、每販人爲奴、以爲貿易、

④ 地方志

嘎盾當藍白尼勒河交會處、有鐵道通該羅、爲內地貿易之要衝、居民六萬、伊及設巡撫駐此、治理全地、販奴者頗甚、千八百八十五年、英將戈登與土匪戰於此、死焉、千八百九十八年、吉青納克復之、

水阿金濱臨紅海口、在一小島上、乃往美嘎及嘎盾之要路、貿易頗盛、運出象牙、皮革、金、銀等物、每年有回教人六七千、自此往美嘎朝拜、居民一萬一千人、

三 伊及蘇旦

伊及蘇旦包尼勒河上流之地、西部爲達富耳哥多凡庚古拉中央爲法壽達等處、東抵阿比辛伊亞境、南抵阿勒伯湖、首府曰根多哥羅、濱白尼勒河、今已圯毀、

達富耳在西境、當北緯十一度、至十六度、東經二十三、至二十八度、面積二百萬方里、戶口約一百五十萬、夏令多雨、草木叢密、禾麥芴芴、餘時晴旱、草木枯槁、居民皆亞拉伯人、內革羅人、有酋長、居首府哀爾法施、

哥多凡在達富耳東、白尼勒河西、居民約三十萬、地約九十萬方里、高下不平、天氣乾旱、產

黍稷、出口貨多樹膠、皮革、象牙、首府曰阿卑德、居民三萬、東距嘎盾七百里。

三 阿比辛伊亞

① 位置疆域

阿比辛伊亞、古埃提阿伯國之一部也、居努比亞之東南、當北緯七度四十分至十六度四十分、東經三十五度至四十度二十分、面積一百九十萬方里、近年與義大利戰敗、邊境盡失、惟中央山地、尚可保存。

② 地勢

全國盡為高原、最高者八千尺、阿比辛伊亞山脈蜿蜒其間、高峯有一萬六千尺者、故或稱為非洲之稅資焉、高原中央有湖、曰代比亞、即藍尼勒河之源、因其水色又

阿德巴拉河、亦自國中發源、西北流入尼勒河、

③ 天氣物產

地雖在熱帶、以地勢高、故較努比亞為涼爽、沿海及低谷則極熱、每年六月至九月、大雨時行、為尼

勒河水漲之原因、土地肥美、農產五穀、棉花、靛青、甘蔗等、每年可收穫三次、咖啡始於此國、徧地野生、山中林木、多各種香膠、獸有象、海乙那、河馬、家畜牛羊無算、蝗蟲時為災、有毒蠅能噬人、鑛產金、銀、寶石等、

④ 人民

共約三百五十萬、種族混合、大率為亞拉伯人後裔、性質慍悍、愚惰自安、讀書



亞 拉 伯 人

者十無一二、多業農、工藝次之、其蠻族穴地而居、捕蟲而食、獲獸則生食其肉、取腸繞於身、東南部有噶拉人、每事劫掠、信奉基督教之別支、近又多奉回教猶太教、

④國政 古昔為強國、後分為列邦、大者凡三、北曰的給勒、中曰亞迷哈拉、南曰要、合為一國、千八百八十九年、議定由義大利保護、後忽與義交戰、亦有國會、各郡有長官、常備兵十五萬、

⑤交通商務 國中道路不修、運貨以騾驢駱駝、鐵路自法屬梭茅利連接南部、全長五百四十里、出口貨有獸皮、鐵料、麥、咖啡、棉花、糖、象牙、金、大率銷售於伊及印度、入口貨為英美印度之棉布、木材、鐘表、刀劍、火柴等、

⑥地方志 根達在代比亞湖北、為亞迷哈拉之首府、居民五千、瑪革達拉在其東南、為山上堡城、曾為英人所得、

四 伊立德利亞

伊立德利亞為義大利殖民地、在阿比辛伊亞東北、沿紅海一帶、自北緯十二度三十分、巴備滿德海腰、至十八度二分、全境人民約四十五萬、首府曰瑪蘇阿、在一小島上、居民一萬六千、貿易頗盛、

五 巴巴利諸國

● 位置疆域

巴巴利諸邦、東界伊及西盡大西洋、北界地中海、南接大沙漠、內分摩

勒哥、阿勒支利亞、度尼斯、德利波利四國、共約一千萬方里、地、巴、利、之、義、即、初、居、其、地、也

● 地勢

分南北中三部、北部濱地中海、幅員狹長、向西漸廣、平坦肥美、中央高原、阿德

拉斯山橫互之、自大西洋至笨角、中間山谷、類多肥潤、溪湖逢旱皆涸、南部為沙地、南向撒哈拉而坡斜、

● 天氣物產

阿德拉斯山北、天氣和暖、地土肥沃、山南夏令酷暑、冬令嚴寒、土脈磽

瘠、鑛產多銅、鐵、石鹽、田產五穀、棉花、煙葉、棗、橄欖、橘、柚、等果、阿德拉斯山與撒哈拉間之沙田、棗樹極多、故稱為棗地、馬極馴良、羊毛細潔、獸多獅、海乙那等、海濱可獲珊瑚、海絨、製造貨、有五色山羊皮、極、西、佩、及、西、用、之、者、地氈、紅氈帽、皆極著名、

● 人民

共約一千四百萬、大半居摩勒哥國、亦分數種、麻耳人居城邑、卑卑耳人、先、即、居、者、地

務農為業、亞拉伯人游居山野、閒外更有猶太人、數眾而富於財、阿拉支利亞、多法郎

西人、民情殘忍狡詐、迄至近世、猶以海上劫掠為業、英法二國以兵力嚴禁之、乃止、通用亞拉伯語、悉奉回教、間有奉猶太教、基督教者、

● 國政

德利波利為土耳其屬省、土皇派巴沙總理其事、度尼斯為法國屬地、雖有國

王、實法臣三人主其政、法兵萬餘成其京、鐵路、電報、郵政、小學校、皆法人經營之、阿勒支利亞為法之一省、置總督焉、惟可選代議士入法議院、鐵道、電線、學校、郵政、無不備、在巴巴利

諸邦內、爲文化最進步之國、摩勒哥國爲獨立君主專制政體、有宰相、內外部、兵部、戶部諸大臣、國家歲入五百萬圓、步兵二萬、半爲英法士官所訓練、舊式兵艦三艘、德人統之、

○**地方志**

○德利波利 爲巴巴利最東一邦、有巴加斐散二地、長二千餘里、廣

二千七百里、面積約四百萬方里、全境居民殆百萬、在諸邦中占地最大、人口最稀、京城曰德利波利、在地中海濱突出之巖石上、四周有垣、居民二萬、每年有商隊自此起行、南向過沙漠、入中央亞非利加、巴加爲其東北部、居民五十萬、產無花果、棗實、橄欖、珠粟、有海口二、曰德內、曰笨嘎西、斐散在其南部、爲高沙原、間有沙田、適於耕種、居民五萬、皆卑卑耳人、樸實怠惰、首府曰木耳蘇革、地處中央、居民六千、爲內地商業之中心、

○**度尼斯** 居亞非利加最北境、突出地中海、形勢

佳勝、長千里、廣四百里、面積四十五萬方里、占地最小、多山嶺、土壤肥沃、可種小麥、果品、與製紙草、輸出甚盛、山中有大理石、鉛、鐵、鹽、等、人口百五十萬、大半亞拉伯游牧人、京城曰度尼斯、在笨角西南、濱度尼斯湖之西北、居



德 利 波 利 沙 漠 田

民十七萬、商業興盛、有大市場、其王宮禮拜寺、皆極華美、回教徒所披紅巾、多於此造之、其西北六里、有喀頹基古城址、昔時曾與羅馬相抗、名著史冊者也。

③ 阿勒支利亞 在度尼斯之西、南接沙漠、北界地中海、當北緯三十四度至三十七度五分、東經八度四十五分至西經二度、長二千五百里、廣二千里、面積二百六十八萬方里、北方濱海、地平土沃、中央山谷、多低溼、南部沙漠連綿、惟賴自流井之法、漸可開墾、居民四百七十三萬、中古多爲海賊以掠商旅、今法人已鎮定之。

全國分三部、中曰阿勒支利亞、東曰岡士但丁、西曰俄蘭、首府曰阿勒支利亞、濱地中海、千載前亞拉伯人創造之、稱曰銀城、以其宮室潔白耀目也、法人於此置總督府、堅築礮臺、商務繁盛、居民九萬六千、天氣和暖、英人冬令多往其地以避寒。

④ 摩勒哥 爲巴利諸邦中、獨一自主之國、當北緯二十八度至三十六度、西經二二度至十二度、東連阿勒支利亞、西距大西洋、南接沙漠、北界地中海、南北長一千八百



市 斯 尼 度

里、東西廣二千八百里、面積二百十九萬方里、其地三分之二為沙漠、餘多牧場、間有沃土、阿德拉斯山自西南向東北、勢甚高峻、近海一帶、天氣和平、雨水調勻、山中寒暑不均、山南極熱無雨、鑛產多金、銀、銅、鐵、惜不善開採、國政殘忍、衆族中有不服蘇丹管



摩 勒 哥 水 夫



摩 勒 哥 市

理者、哥蘇丹即摩勒製造皮與地氈、輸出者、粟、豆、油、羊毛、牛等、輸入者、茶、咖啡、陶器、國中無教育、道路不治、電線歸歐人掌之、居民五百萬、亞拉伯人握其權、餘多卑卑耳人、日

斯巴尼亞人、麻耳人、猶太人、京城亦曰摩勒哥、居內地、漸圯毀、惟商務猶盛、居民六萬、斐斯在其東北七百里、回人尊曰聖城、居民二萬五千、城俗污穢、海上商業尙盛、多有商隊自此而南、穿沙漠以往中央部、蘇丹於二城各有宮室、隨時遷居、無定所焉。


六 撒哈拉

●位置疆域

撒哈拉一稱大沙漠、在巴巴利之南、東抵伊及、西盡大西洋、在北緯十五度至二十九度、東經二十九度、至西經十七度、東西廣萬里、南北長三千里、面積二千三百萬方里、爲全地球最炎癘荒遠之區、北帶正穿其中央、其東部別名利比硯沙漠。

●地勢

爲一極大高原、均勻高度出海面一千五百尺、徧地石塊、細砂、中間最高之地、或至四千尺、有磐石小山處、僅生青草、棗樹、古昔其地當爲海底、今可尋得海介之縱跡、數年乃一見雨、無河流、天氣炎熱、行路維艱、風揚沙石、每掩行人、惟中央有



摩勒哥王宮

沙田樹木、地勢較低、有泉可飲、居民聚成村落、商旅藉為尖站、

③物產 最乾旱處、幾不見生物、近

沙漠田旁、乃有獅、羚羊、鹿豹、駝鳥、與各種蛇蟲、遇草多處、牧牛羊、駱駝、輸出貨有棗實、駝鳥翎、西方多產石鹽、

④人民 共約三百五十萬、北方多

亞拉伯人、卑卑耳人、南方多內革羅人、以游牧為生、每事劫掠、商旅過沙漠大地、必攜水糧、覓鄉導、備槍械、用駱駝、結隊而行、按日計途、就水於沙漠田、然常遇熱風、暍死、或迷途渴斃、其險殊甚、亞拉伯人常經沙漠、入內地、販象牙、奴僕、今撒哈拉西方大部、已屬法國、設軍官治理其地、

七 西亞非利加



沙漠商隊

沙漠田

● 位置疆域

本洲西海岸一帶、總稱曰西亞非利加、北起北緯十五度、南盡南緯十八度、計海岸數千里、內包二大部、北曰上基尼、沿大西洋、及基尼海股北岸、南曰下基尼、爲基尼海股東岸、共約八百萬方里、

上基尼又分爲日斯巴尼亞、屬地、森伊干比亞、葡屬基尼、法屬基尼、些拉雷俄尼、來比利亞、象牙灘、金灘、阿珊第、透勾、達賀美、奈遮地、嘎沒龍等地、下基尼分爲法屬庚哥、葡屬西亞非

利加、即安非拉

● 地勢

庚哥東西橫列、爲蘇且與西亞非利加之界限、其餘支直走東方、抵尼勒河畔、森伊嘎勒河、干比亞河、革蘭德河、奈遮河、俱由此發源、山脈距海頗遠、中爲廣闊平地、然有直臨海岸者、如些拉雷俄尼之獅子陵是也、下基尼有南部雪山、餘支、北來會合、其嘎密龍山、勢頗高峻、有一萬三千尺、其中斷處、有庚哥河、哥安撒河、挪耳斯河、穿流入大西洋、諸河之兩岸、多爲叢菁焉、

● 天氣

氣候各地不同、上基尼酷熱難堪、海岸低平地、瘴煙毒霧、歐人往者、多死於疫、故俗諺謂白人之墓地、森伊干比亞地方、有熱風自沙漠吹來、草木爲之焦、器物爲之敗、其酷烈如斯、每年分燥溼二季、溼季自六月至十月、餘爲燥季、下基尼暑氣略減、海岸有風、瘴亦較差、燥溼二季、與上基尼相反、

● 物產

鑛產有黃金、河中亦多金沙、土脈極肥、廣植白米、芋、佗拉麥、珠粟、香蕉、豆、蕹青、

胡椒、生薑等，運出椰子油、象牙、樹膠等最盛。內地荒僻處，林木茂密，毒蛇野獸，巢窟其間。

○**五** 人民 共約二千三百萬，多內革羅人，下基尼等處，土人尤鄙野，厚脣，深目，鬚髮，以耕

獵爲業，男子多赤體，不識禮文，但崇信鬼神，凡鳥獸魚蟲及魚骨象牙各等死物，無不敬奉之，間有奉回教者，風俗污陋，性情殘暴，土酋恣弄威權，殺人無忌，每祭祀可殺千人，懸頭顱以爲飾，近因受耶穌教之影響，風氣已漸革矣。

○**六** 地方志 ○ 日斯巴尼亞屬地 在撒哈拉之西，自北緯十九度至二十七度，地

多沙漠，日國設官戍守，與嘎那利羣合爲一省，共二百四十萬方里，居民僅十萬。

○ 森伊干比亞 在亞非利加西界，近斐德角，地介森伊嘎勒河干比亞兩河之間，共約六十萬方里，天氣炎熱，地土肥美，多出金銀、田產白米、花生、山富林木，畜多牛，獸有獅象，人民約百萬，多爲內革羅人，次則麻耳人，內革羅人自北方移來，面色稍白，略通文字，非若土人之愚昧，麻耳人讀書者多，大半奉回教，亦有拜鬼神，奉耶穌教者，出口貨以象皮、果品、椰子油爲大宗，進口貨以棉布糧食爲大宗，土人分部落，各有酋長，近年均屬法國，與撒哈拉蘇旦西部，連合一氣，計法之屬地，有十五萬方里，設總督治之，有議院，陸軍二千五百人，鐵路七百二十里，電線千七百里，首府曰散魯伊斯，居民一萬七千，惟干比亞河兩岸爲英國殖民地，其首府曰巴德斯德，居民八千，輸出品以椰子油、金沙、象牙爲多。

③ 葡屬基尼 在革蘭河兩岸及海中比撒古羣島有城曰比撒古

④ 法屬基尼 在葡屬基尼之南初與森伊干比亞合今另立一部首府曰克那格烈

居民四萬七千

⑤ 些拉雷俄尼 約四千方里百年前英人所立為釋放黑奴之殖民地今仍屬英土

人約十五萬近得釋放之人約八萬文學漸興土人奉回教拜鬼神釋放之人多奉耶

穌教首府曰弗利盾意即自由城居民三萬

⑥ 來比利亞 約十四萬方里內地多山海岸一千五百里地面低平人民百五十萬

其間二萬五千人先隸美國為奴後經非洲殖民社會遣送至此立一民主國故多識

字知禮奉耶穌教土人則極愚蠢多信鬼神其政事有總統國會六部大臣悉倣美國

之制兵額千五百人兵艦二艘歲入四十萬圓京城曰門羅斐亞居民五千些拉雷俄

尼與來比利亞二處合名顆粒灘因該處出一種胡椒粒也

⑦ 象牙灘 其地自巴勒瑪角向東至西經三度正居其位因多出象牙故有此名今

屬法與法屬蘇且連為一部

⑧ 阿珊第 在金灘之內地為基尼最強之王國今歸英人保護地土肥美民善工作

常與英人遊戰京城曰古瑪西居民稱十萬出棉布磁器及粗織物近海有英人商埠

曰哥斯嘎斯

① 透勾 介金灘與達賀美之間，爲德國屬地，輸出椰子油、象牙、

② 達賀美 亦一王國，共四萬方里，人口七十萬，昔最強大，今已式微，歸法國保護，京

城曰阿波美，人口三萬，民俗殘忍，以人頭骨飾所居宅，王死，殺人以殉，其墓乃人血和土築成，今英國遣員監制，不能肆虐，國中有著名之蛇廟，及勇悍之女兵五千。

③ 奈遮地 爲奈遮河左右之大地，均歸英國管理，包約入巴備年等小邦，土人每自相爭殺，此處海岸，舊名奴才灘，因多輸出黑奴也，大城曰阿表古達。

④ 噶沒龍 沿海岸長五百里，共面積一百九十萬方里，爲德國屬地，有噶沒龍火山，高一萬四千尺，又一河，亦同名，西入基尼海股，稱曰油河，以椰子油多自彼輸出也。

⑤ 法屬庚哥 沿庚哥河北岸，深入內地，北與噶沒龍以北緯四度爲界，其內地連接蘇且本部，共三百萬方里，土人五百萬，歐人數百，物產象牙、烏木、樹膠、檀香、棗實、椰子、油，貿易總額約二百萬圓。

⑥ 葡屬西亞非利加 居下基尼之極南，起挪耳斯河，北至庚哥河，東方內地與庚哥及中英屬接壤，包安哥拉、笨革拉諸地，面積四百六十萬方里，居民二百萬，歲入三百六十萬圓，貿易額一千萬圓，首府曰散保羅，濱大西洋，居民一萬五千，港口佳勝，南方笨革拉城，地勢頗佳，時疫不甚。

八 南亞非利加

① 位置疆域

南亞非利加在本洲之南端成三角形東自摩散比革之南繞阿古拉斯角而北至斐歐土角其間一帶地之總名也中分爲西南德屬革伯哥羅尼那達勒蘇魯地俄蘭支德蘭斯法勒南英屬諸部爲本洲內之要地風氣最開之處也

② 地勢

大抵沿海爲平原東西南三面俱山中爲高原自四千尺至五千尺不等月山自東北來至革伯哥羅尼境其最高峯至六里雪山橫列革伯哥羅尼境內沿西海岸而北走遙與中部之庚山相應江河皆急湍如俄蘭支河長雖三千六

百里尙不便舟楫以水急灘多也

③ 天氣

北方乾燥酷暑南方溫和宜人十二月正月爲盛夏六七月爲嚴冬北境嘎拉哈利沙漠常年不雨

④ 物產

俄蘭支河中產金剛石植物豐美廣栽大麥小麥雀麥葡萄獸有獅鹿豹花條馬家畜多牛馬羊近年有圈地豢鴛鳥者成效頗著

⑤ 人民

土人最多者分三族曰嘎弗兒人蘇魯人居東南方曰霍屯督人居西方性愚蠢衣羊皮以油和煤塗身面抹黑漆不知耕植惟牧牛羊善漁獵其居北部乾地者曰布西人更野蠻歐人居此者大抵爲和蘭移民之裔曰婆兒人亦有英國移民

一 西南德屬



嘎弗兒人

西南德屬、北界西葡屬、南界俄蘭支河、東界中英屬、面積三百萬方里、海岸線長二千七百里、中有津非社灣、為英國殖民地、北部之地、土人名曰達瑪拉、南部曰那瑪瓜、地土瘠劣、物產稀少、惟多草地、可牧牲畜、近年海岸各處、有金鑛發現、居民約二十萬、大抵為霍屯督族之達瑪拉人、那瑪瓜人、體矮小、貌醜惡、不知耕植、飢則獵食、歐人之寓居者、屢被害、千八百八十六年、地歸德國管轄、

二 革伯哥羅尼 一名地土角

① 位置疆域 地在非洲極南、北界俄蘭

支河、南臨大西洋、面積二百七十萬方里、海岸

線長三千六百里、

② 地勢 雪山橫亘正中、南坡斜降、至海濱

為低平地、北坡亦斜向俄蘭支而漸降、

③ 物產 土地乾燥、五穀少而草多、牲畜最盛、牧羊一業、推世界第三、澳洲第一、凡養

羊一萬二千萬頭、每年輸出之羊毛、可值一千六百萬圓、又牧牛二百萬頭、馬三十萬匹、山

羊三百萬頭、飼養駝鳥、亦極興盛、野獸本多獅、象、犀、今民居日繁、多匿於北部荒地、惟有水

牛、豹、海乙那、野狗等而已、

鑛產未盡探察、計西方有銀銅鑛、中央山有煤脈、惟金剛石鑛最盛、多出於俄蘭支河流域、



人婦兒弗噶

自千八百六十七年發現以來，探掘者四方雲集，不毛之地，頓成巨鎮。

④人民 約二百四十萬，三分之二爲內革羅人，餘皆歐洲移民，其數逐年增多，內革羅人以牧畜爲生，崇信鬼神，歐人則事交易，耕種，奉耶穌教。

⑤國政 自千四百八十六年，葡萄牙人始探得其地，千六百五十一年，和蘭人殖民於此，至千八百六年，英人據之，并吞四境，疆域日闢，英王所遣總督，主持行政，立法權則有上下議院，上院二十三員，任期七年，下院九十五員，任期五年，本部職員，俱由歐人公舉，歲入一萬四千萬圓，公債三萬六千萬圓，各地俱有小學校，大學數所，近頗著名。

⑥交通商務 昔年航渡東洋者，必繞道經此，故成大埠，自綏斯河開通以來，繁華稍息，然北與歐洲，東與澳洲，印度郵船往來不絕，內地鐵路八千餘里，電線二萬二千里，貿易額年約三萬五千萬圓，輸出貨，以羊毛、駝鳥翎、金剛石、棉花、皮貨、象牙、蘆薈等爲盛，入口貨以金銀器具衣服等爲盛。

⑦地方志

首府曰革伯盾

譯印角市

在西南隅，臨桌灣，梯航相接，貿易興盛，屋宇壯麗，悉

仿歐式，有博物院、畫院、銀行、船塢、市間鐵路、馬車鐵路、公園、電燈，無一不具，居民八萬四千，城後有桌山，山頂平如桌面，近村出名酒，伊利沙伯在革伯盾之東，臨阿拉哥阿灣，居民三萬五千，貿易頗盛，有大學、書樓、博物院，輸出羊毛、皮革、駝鳥翎。

三 那達勒

那達勒在革伯哥羅尼之東北、初合為一部、今分為二、為英王所轄治、約二十萬方里、物產羊毛、羊皮、牛皮、白糖、靛青、人民約五十四萬、半為噶非兒族、餘皆英人、凡英人所居之處、多立學塾、首府曰彼得瑪利支波革海口曰度耳班、近年南非洲戰事、英兵多於此登岸、

四 蘇魯地

蘇魯地在那達勒之東北、英之保護國也、面積十二萬方里、人民十七萬、名曰蘇魯人、亦噶非兒族也、軀偉力大、勤於工作、多以牧畜為業、有酋長治理、遇大事則請命於那達勒之英員、

五 俄蘭支殖民地

地在革伯哥羅尼東北、介於俄蘭支河法勒河之間、面積四十八萬方里、天氣和平、地勢高下、多邱陵、土脈腴美、水利甚便、田產五穀、牧牛羊馬與駝鳥、北方有煤鑛、西南有金剛石鑛、輸出羊毛、皮革、金剛石、居民二十萬七千、半為內革羅土人、半為婆兒人、奉耶穌教、性情誠樸、各處多小學、白人無不識字者、國本為荒地、因那達勒等處之婆兒人、不服英員治理、故於千八百三十六年、移住俄蘭支河北、墾土地、闢草萊、建為獨立民主國、舉總統、開議院、



那達勒人製皮

法度整齊、時千八百八十四年也、迨一千九百年、與英戰而敗、遂爲英之殖民地、有總督治理、參事院佐之、首府曰玻冷凡太、居民數千、有鐵路與約翰布革及革伯盾通、

六 德蘭斯法勒殖民地 利亞南亞非國

●疆域

德蘭斯法勒殖民地、在俄蘭支之北、介林波波河法勒河之間、西界備朱阿那與羅特沙、東南界那達勒東界葡屬地、蘇魯地、面積

約一百二十萬方里、

●物產

地爲高原、東方多山、氣候溫和、土沃物饒、最宜耕牧、產小麥、煙草、砂糖、咖啡、牛羊、駝鳥、翎、鑛產多金、今爲天下之冠、每年可值一萬六千萬圓、金剛石次之、每年可值五百萬圓、煤亦極多、

●人民

人口共七十七萬、婆兒人、約七萬、以耕牧爲業、英人八萬、貿易爲生、土人約六十萬、多奉耶穌教、各處有小學校、學問優長、愛國心熱、鐵路電線、無不有之、

●國政

初婆兒人居英屬革伯哥羅尼、不服其政、避居法勒河之北、漸臻富庶、千八百五十二年、英政府許其獨立、閱二十五年、國內不靖、復爲英屬、又五年、婆兒人自立爲民主



根伯利金剛石鑛

國千八百八十四年與英立約、除外交政策、英不得問其內政、未幾金鑛發現、英人之遷居者日衆、婆兒人課以重稅、且不許有同等選舉權、屢有齟齬、遂於千八百九十九年興戰、兵連二年有餘、兩國俱困、乃議和、今仍爲英屬、設總督治理之。


地方志

京城曰伯利多利亞、白人居之者一萬、有鐵路達海口、貿易興盛、大城曰約翰布革、屋宇宏麗、居民四萬、產金最盛。

七 南英屬

南英屬一名備朱阿那地、在革伯哥羅尼之地、南界俄蘭支河、北界散備西河、西界德屬地、東界中英屬與德蘭斯法勒、包嘎拉哈利沙漠、約一百七十萬方里、全地歸英保護、南部且由英政府轄治、地爲高原、出海四千尺、天氣溫和、土質肥美、可植粟米、牛羊繁殖、夏令多雨、冬有霜雪、鑛產有黃金、金剛石、土人稍知禮儀、爲內革羅人種之最有進步者。

九 東亞非利加



約 翰 布 革

●疆域

本洲東岸一帶，自蘇魯地以北，至阿典阿丁一作海股而止，總名曰東亞非利加內

有摩散比革散西巴梭茅利等地、

●地勢

海岸低平，多沙地下隲，距海不遠，有帶山，南北綿互，通名月山，內有革尼亞峯，基尼滿乍羅峯，高二萬餘尺，冰雪不消，江河以散備西河為大，又多大湖，天氣溼熱，雨水甚多，瘴疫盛行。

一 摩散比革

摩散比革稱東葡屬，北界散西巴，南界蘇魯地，西界中英屬，南英屬，東界摩散比革海岔，與瑪達嘔斯嘔島相對，分二省，北曰摩散比革，南曰走仁老瑪盜，散備西河橫貫中央，面積二百六十萬方里，海濱低熱，內地高原，多樹林，土質腴美，鑛產甚富，產米、糖果、品、咖啡、象牙、樹膠、玳瑁，居民百五十萬，乃嘔弗兒人種，葡人握政權，經理貿易，又有印度人、亞拉伯人，往時販奴之風盛行，今已禁絕，葡人奉天主教，土人信鬼神，首府曰摩散比革，居民七千，城在海岸小珊瑚島上，其南有基利瑪內城，為主要商埠，居民六千。

二 散西巴西一作三

散西巴北界梭茅利，南界摩散比革，西界庚哥國，因沿海有散西巴國，故一帶之地，俱有此稱，今已分屬英德二國，北曰東英屬，南曰東德屬。

東德屬北界基尼滿乍羅峯，與斐多利亞湖，西界且干亦嘔湖，南界尼亞撒湖，面積三百八

十萬方里、人民二百八十萬、物產象牙、樹膠、

東英屬北以茹巴河與梭茅利為界、溯河斜上、至北緯六度、包尼勒河上流、西界庚哥、南界

東德屬、海濱散西巴島、烹林島、皆英之保護地、居民百二十

九萬、首府曰忙巴撒、英總督駐焉、

散西巴國、包散西巴島及附近諸島而稱、海岸自茹巴河至

德嘎角沿海三十里之廣地、皆其屬土、向有酋長、千六百

九十八年以來、為亞拉伯之末斯嘎、德蘇丹所轄、以販奴之

風、市場興盛、近年禁絕賣奴、市已大衰、然猶為東海岸大商

埠、今王雖自立、然南部為德所佔、本國歸英保護、土產丁香、

象牙、樹膠、

三 梭茅利 一作 麻利

梭茅利、乃突出印度洋中之一土股也、疆域未定、約八百十

萬方里、地為高原、中央有亥內斯河、東南流入印度洋、西北

隅為法屬地、北岸迤東為英屬地、有城曰伯伯拉、一作 巴拉、每年有大市、商賈集者三萬人、東

南一帶為義大利屬地、居民約一千三百萬、沿海為梭茅利人、內地為嘎拉人、皆內革羅族

也、奉回教、性誠樸、以牧畜為業、各分部落、酋長治之、土產咖啡、乳香等、



散西巴象牙市

十 中亞非利加

中亞非利加者、北包蘇旦、一作蘇丹南至備朱阿那、位非洲中央、不通海岸之地也、外人多未知其境、今文人學士、或因宣教、或因探地、有履其域者、內地情形、漸明於世、其北方諸部、總名蘇旦、中央有庚哥自由國、南部爲英國保護地、曰中英屬。

一 中英屬

中英屬爲英國南亞非利加公會所探獲、一名英屬散備西地、以散備西河經其中央也、河北曰尼亞撒、河南曰馬達伯、馬壽奈二部、總名曰羅特沙、以公會主政員名之也、該會受英政府之允准、開闢斯土、設電線、鐵路、擬自且干亦嘎湖南畔、直連革伯盾、天氣和暖、宜栽五穀、牧牛羊、樹膠、煙葉、靛青、亦茂盛、山陵多木材、鑛產金、銀、錫、煤、人民四百四十萬、輸出樹膠、椰子油、象牙、皮革、丁香等、近因南非洲多故、該地已由英廷直轄矣。

二 庚哥 一名金剛

● **位置疆域** 庚哥自由國、在非洲之中心、當北緯四度至南緯十二度、東經十二度至三十度、西境惟庚哥河口片地、濱大西洋、面積約九百萬方里。

● **地勢** 地理若何、世人多未深曉、惟知庚哥大河、貫流全國、實爲通內地之要道、下流

雖有險灘、上流可行大舟、其水道不通處、以鐵路濟之、今已成八百里矣。

●物產

天氣炎熱，地多瘴癘，物產有椰子油、樹膠、象牙、果品、蜜蠟、咖啡等，土人以槍礮、火藥、酒、煙互易，貿易總額約九百萬圓，商埠以庚哥河口之巴那為最大。

●人民國政

居民二千餘萬，白人二千，比國人居多，千八百八十五年，各國公議柏林立為自由國，定其疆土，今屬比利時，其對世界，永守中立，貿易自由，比王置總督於巴瑪城，理地方政事，有額兵一萬三千，歲入二百八十萬圓。

三 蘇旦

●疆域


蘇旦者非洲北部橫列之大地也，北界撒哈拉沙漠，東界伊及，西界森伊干比亞，南界未定，共約二千一百萬方里。

●地勢

地勢平坦，各方有山河湖澤，南部庚山最高處，九千八百尺，橫互內地，西部有奈遮河，曲折灌注，入基尼海，東部沙利河，入乍德大湖。

●天氣物產

地當熱帶，雨水甚多，天氣酷暑而無疫，附近沙漠處，有半年多起熱風，草木為凋，物產有金銀、五穀、棉花、靛青、果品、布疋、皮革、獸畜、食鹽等，輸出者，多黃金、象牙、樹膠、駝鳥翎。



中 非 洲 人 製 筐

四 人民政事

人口共約七千六百萬，皆內革羅族，稱其地曰蘇且者，意謂乃黑人之地，較海濱土人稍知禮儀，衣僅蔽體，室用土甃，疊砌，多業耕牧，貿易皆亞拉伯人與麻耳人掌之，男多娶妾，又有販奴惡習，奉鬼神，兼有回教，境內分小國部落，各有酋長，近年議定西方數百萬方里，歸法國保護，東方伊及蘇且一帶，歸英治理。

五 地方志

極西一部曰班巴拉，其首府曰色哥。

貿易尚盛，其東北一部曰瑪西那，一作馬首府曰典伯。

革度為商隊起程北渡沙漠之地，稱為沙漠女王，奈遮

一作河兩岸有干多、森革、稜哥多三部，其大城曰稜哥

多、嘎那，皆商隊貿易處也，再東一部曰波努，在蘇且中

最有文化，人口亦衆，知織布，製磁器，回教盛行，其首府

曰古嘎瓦，在乍德湖西岸，乍德湖之南一部備嘎米首

府曰美色那，乍德湖東之地曰瓦代，為一小國，有國王議會，兵七千，首府曰瓦拉，一作

十一 亞非利加諸島

① 瑪達嘎斯嘎，一作馬達在洲之東南印度洋內，近亞非利加之第一大島也，距岸

九百里，當南緯十一度五十七分，至二十五度四十二分，東經四十四度至五十度二



蘇 且 奴 僕

十分、長三千里、廣八百里、面積約二百三十萬方里、為世界第五大島地勢中央為高原、低地周繞、土肥美、多林木、有高山一帶、貫通南北、有已熄之火山、與尚發之溫泉、其最高峰正踞島中、可九千尺、西北海岸多佳港、東方沿岸九百里、皆珊瑚湖、最大之湖曰阿拉德拉、河水多向西流、

海岸酷暑多瘴、內地清涼、東西北三面多雨、因受東南貿易風、地質肥沃、廣植米穀、咖啡、甘蔗、法尼拉革、料香野地草茂、宜牧養牛羊、林中多烏木、樹膠、鑛產金、鐵、銅、鉛、硫磺、動物有鼠猴、狐猴、出口貨以牛羊皮革象皮為盛、鹿角、咖啡、法尼拉革次之、入口貨以棉花、酒、陶器、全類器為盛、

人民約三百五十八萬、種族甚多、有內革羅人、亞拉伯人、而瑪雷族之利法人、最有權力、性情勇敢、頗有文化、本信鬼神、近年有數十萬人、歸耶穌教、即女王大臣、亦信從焉、別信天主教者五萬人、此島自千八百八十五年以來、雖為法人之保護國、而內政統歸國王自主、至千八百九十四年、法兵出征該島、勞師經年、大為炎暑與疫癘所苦、卒討平之、故自千八百九十五年冬為始、純為法國屬地矣、設總督治之、戍兵一



馬達呀斯人運皮

萬五千，有學校一千七百所，生徒十七萬，京城曰安達那那利佛，正居高地中央，屋宇華美，居民十萬，東方大海口曰達瑪達斐，西北大海口曰摩占閣，居民皆逾萬。

③ 革摩羅羣一作可 在瑪島與非洲之間，有四大島，皆爲火山所成，合諸小島，共地六千方里，居民六萬三千，土人奉回教，用亞拉伯語，千八百八十六年以來，爲法屬地，法廷於此設儲煤廠焉。

④ 波爾奔一作布 一名壘玉尼恩，在瑪島東千三百里，長百里，廣八十里，面積一萬方里，人口十七萬，多內革羅人，有中國人四百餘，小河縈迴，風景悅目，產果品、甘蔗、咖啡，法尼革拉首府曰聖德尼斯，在北岸，居民三萬三千，屬法國。

⑤ 茂利斯一作毛 一名法郎西島，亦一火山也，在波爾奔島之東北，中央山高三千尺，小河分流入海，天氣冬寒夏暑，時有旋風，景色明媚，產甘蔗、咖啡、珠粟、米，居民三十萬，爲內革羅人與瑪雷族混合之種，法郎西人之裔亦十餘萬，多奉回教，天主教，此島迭爲葡和法之殖民地，今屬英，設巡撫及參議院轄治之，并北方色彩兒羣島，東方那羅德利貴斯島及七十一小島，合爲一部，共面積八千方里，有鐵路、電線、郵政、學校一百八十所，生徒二萬，首府曰路伊斯埠，在西北岸，居民六萬，爲英海軍煤廠。

⑥ 梭哥德拉一作特 在非洲正東，距瓜達斐角四百餘里，長二百十里，廣六十里，面積一萬三千方里，地勢多山，居民萬人，皆奉回教，以牧牛羊爲業，輸出貨多蘆薈、皮革。

珍珠、有酋長管理、屬英保護、

⑥

散赫利那

一作聖
述納

在南大西洋中、距非洲海岸三千六百里、面積四百七十里、

沿海多危巖、有佳港、舟楫常灣泊焉、居民四千、爲英屬地、設巡撫治理、昔拿破崙幽囚於此而歿、近年德拉斯法勒宿將克郎奇亦囚於此、以是著稱於世、

阿森申島在其西北、面積三百四十方里、居民百四十人、英國海軍以此爲屯煤之所、

⑦

基尼海股諸島

斐南多波島、安那笨島、屬日斯巴尼亞國、散多瑪斯島、伯林斯島、

屬葡萄牙國、俱產蔗糖、食鹽等物、

⑧

嘎那利羣島

一作坎
那利

屬日斯巴尼亞、在大西洋內、亞非利加之西北、共大島七、海

濱危峻、地多山嶺、有火山高峯曰對尼利佛、高一萬二千尺、風景清奇、平地和暖、產蔗糖、香蕉、棗實、金絲雀、高處產小麥、雨澤鮮少、輸出貨多煙、酒、糖、以天氣佳勝、西人多往彼養病、居民二十九萬、

⑨

斐德角羣島

一作
維維


在斐德角西、約一千里、皆爲火山所成、屬葡萄牙、其中十島有

居民、數約十一萬、港灣良佳、航海舟楫、每下旋焉、惜多瘴癘、民多以牧牛爲業、

瀛寰全志
第五編

北亞美利加

北亞美利加、延袤數千里、美國獨占其正帶、精華萃焉、草萊日闢、生產漸滋、若盡其地力、當容億兆人民、不讓中國全土、況以人性靈敏、卓絕環球、各罄其謀慮、以擔負國事、卽如今日、已與歐西各國相抗衡、使更期以百年、其勢正未可限量也。



瀛寰全志第五編目錄

一 亞美利加總論

二 北美亞利加總論

三 革林蘭


四 英屬亞美利加
一 干阿達
二 牛分德爾島
三 備木達羣島

五 美國

六 美希哥

七 中亞美利加
一 瓜第瑪拉
二 散散勒法多
三 很度拉斯
四 尼嘎拉瓜
五 革斯達利嘎
六 英屈巴利斯

八 西印度
一 大安第勒羣島
二 小安第勒羣島
三 巴哈馬羣島



一 亞美利加總論

亞美利加爲西大陸之總名、東界大西洋、西界太平洋、北界北冰洋、分南北二部、中間最窄處、爲巴那瑪士腰、西歷九百八十二年、挪威人某始至洲之東北、革林蘭大島、千四百九十二年、哥倫布乃探得西大陸、於是、有新世界之稱、北亞美利加始爲哥倫布所探得、時在哥倫布後五年、越二年、又有義大利人亞美利加者、前往游歷、歸而著書、世人爭讀之、因名其地曰亞美利加、

亞美利加洲、計一萬六千萬方里、南北約長三萬里、北亞美利加占地九千餘萬方里、南亞美利加六千餘萬方里、形俱三角、銳角向南、北洲有世界最大之湖、南洲有世界最大之河、北洲

海岸多曲折、如歐羅巴、南洲海岸直率、如亞非利加、二洲皆有大山、自北向南、沿西海岸而縱列、中多火山、東坡平廣、西坡窄峻、江河大半向東流、物產之特異者、珠粟、荷蘭薯、煙葉、波羅蜜、金雞那等、米、麥、蔗、棉、俱自歐洲移植、初無牛、馬、羊



哥倫布探地

駝、負重之牲畜、祇拉馬、阿伯加羊、無獅虎而有布瑪花豹、兇猛如之、又有火雞、為特異之禽、土壤肥沃、居民未衆、較諸舊世界但十分之一、故廣野千里、來日可闢之地、蓋甚多云、

二 北亞美利加總論

● 位置

北亞美利加為西大陸之北部、當北緯八度至八十三度、西經五十二至百六

十八度、

在其林列不全

故大半居北溫帶、

● 疆域

北向北冰洋、東瀕大西洋、與歐洲遙對、南與南亞美利加共夾美希哥海灣、而以巴那瑪土腰相聯、西臨太平洋、其西北土地伸出、與亞西亞不啻接壤、南北長約萬五千里、東西廣約萬里、面積九千三百萬方里、居全陸六分之一、為六大洲中第三、視歐羅巴二倍有奇、

● 地勢

● 地面 本洲全體、以高山二帶為脊、南北縱列、分全境為東中西三部、東西高原、中為極大平原、其形若一摺扇面也、

● 西部高原、居羅基山及太平洋之間、自北至南、幾全占西海岸、其最廣處、當北緯四十度、殆寬三千里、沿岸更有內法達山、與羅基山夾一大高原、出海四千至五千尺、占地二百萬方里、高原以西、沿海則低地也、

● 中部大平原、北起北冰洋、南至美希哥海灣、南北萬二千里、最廣之平野也、東界阿

利革尼山、西界羅基山、中央邱陵橫列、爲米西西比河源、高出海面千五百尺、南向美
希哥海灣爲坡斜、是爲米西西比谷、北向赫德森海灣、亦一大平地也、


⑤ 東部高原、西界

阿利革尼山、較西
部略低、然不一致、
自西南而東北、高
千尺至二千尺不
等、高原以東、沿海
爲低平地、



山 羅基山爲

本洲之脊、自北冰
洋隆起、向東南分
馳、爲平行山脈無
數、沿太平洋岸、計千二百里至二千四百里、共長萬二千里、綿連不斷、惟美國至俄明
省之南有深谷、太平洋大鐵路卽由此穿過、其最高峰在革羅拉多省、曰革雷峰、高一
萬四千尺、山多禿石、故稱羅基、譯卽磐石嶺也、




山 基 羅

羅基山西、有斷續之山二、曰內法達、曰嘎司開德、一在嘎利弗尼亞省、長千五百里、最高峰一萬四千八百尺、一在美國與干阿達交界處、最高峰一萬四千尺、阿利革尼山在東部、起於拉伯拉多、與大西洋海岸平行、西南直抵美希哥灣、其高不過二千四百尺、全長約三千六百里、

北美洲之高峰有二、一曰散以利峰、在干阿達西北境、高一萬八千英尺、為獨立之火山、一曰波波嘎達備德火山、在美希哥之南、高一萬七千八百尺、


③ 海岸 北亞美利加之海岸線、曲折最多、約共長九萬九千里、與面積相較、每九十里有海岸線一里、比諸亞非利加、三倍有餘、故土股海灣海股最多、

試自北而遞述之、北冰洋岸、港灣無數、島嶼密布、極西有阿拉斯嘎土角、偉勒斯王角、利斯伯倫角、皆與亞西亞對峙、而夾比令海腰、迤東有巴羅角、巴德斯德、北冰洋中大島、曰巴德利革、邦革斯、阿勒伯地、斐多利亞地、美勒斐勒、巴德斯德、北德分、哥笨巴分地、革林內勒地、革林蘭皆荒寒之地、惟土人穴居獵食而已、干阿達之北土



阿 利 革 尼 山

股多向北突而護海灣，波第亞美勒斐勒兩土股，其著者也，迤東大灣曰赫德森，有色但伯盾島當其衝，北則巴分大島與東之拉伯拉多土股，共挾赫德森海腰，而通大西洋，巴分與革林蘭之間，曰巴分海灣，以德斐斯海腰與大西洋通，拉伯拉多之東，隔貝利勒海腰，有牛分德蘭大島，峙於海中，與散勞連斯河口相對，擁散勞連斯海股，內大島三，曰安替喀斯替，厄德佳玻利吞，其南陸地即挪法叩西亞土股也，自此迤南至弗羅利達土股，沿岸一帶，多小港灣，為貿易盛地，其間有美角，乍勒斯角，哈德拉斯角，陸地之東凸者也，備木達羣島孤懸海中，弗羅利達土股向東南突出，與西印度羣島及中亞美利加之猶嘎旦土股，共擁美希哥大海灣，可稱美洲之地中海，其南曰干備支海灣，西印度之南，與南美洲相隔一水，所謂嘎利比海也，其西南巴那瑪土腰，近議將開尼嘎拉瓜運河，則舟航可逕出太平洋矣，西海岸漸斜向西北，有嘎利佛尼亞海腰，自南灣入，成嘎利佛尼亞土股，其形狹長，自此向北，直抵阿拉斯嘎土股，其



風 景

北 冰 洋

中曲折較東岸爲少，有門多西挪土角及凡古斐沙羅德偉勒斯王、嘎第革阿諸島，沿岸排列，太平洋岸，因近羅基山，故流灘高峻，佳港不多。

革林蘭南端曰斐偉勒土角，詳別章也，半分德蘭之東南曰雷斯角，挪法叩亞西之南曰撒玻勒角，非羅利達之南亦曰撒玻勒角。

⑤ 江河 本洲巨川頗多，米西西比河發源美國北境之伊達司嘎湖，南流八千四百里，入美希哥海灣，河口有大三角洲，河源湍急，經山石間，或有飛瀑，迨與米蘇利河會，水勢奔騰，經大平原，灌域一千一百萬方里，兩旁有隄，以防漲溢，汽船可上溯六千里，岸旁多巨邑，其支流除米蘇利外，又有俄亥俄河、干撒斯河、紅河等。

米蘇利河發源羅基山麓，地爲黃石林公園，東南流八千七百里，入米西西比河，波流更深廣，合米西西比河計之，共長萬二千里，爲世界第一長流。

入美希哥海灣者，更有革羅拉多與阿蘭德二大河，流入大西洋者，有赫德森河，河口近牛約革散勞連斯河，發源干阿達諸湖，東入散勞連斯海股，出赫德森海灣者，有奧勒巴尼河，內勒森河，遮支勒河，入北冰洋者，有大魚河，瑪根西河，入太平洋者，有猶根河，哥倫比亞河，喀利拉多河，發源於羅基山，西南入嘎利佛尼亞海股。

⑥ 湖 本洲之湖，可分三大部，其主要者，在散勞連斯河流域，曰蘇比利耳湖，爲世界最大淡水湖，占地三十九萬方里，高度六百尺，深千尺，與米西干湖，二十一 瑚倫湖，十二

方一萬伊利湖、八萬恩德略湖、七萬合爲五大湖、水路交通、輪帆相望、輸運極便、伊利湖

與恩德略湖、水之高下、相去一百六十尺、故兩湖貫通處有大瀑布、曰尼阿加拉、爲世

界第二大瀑布、有小石島、橫砥中央、析而爲二、一

在干阿達境、曰馬跡瀑、廣二百一十尺一在美境、

曰亞非利加瀑、廣百六十尺高銀河倒瀉、水濺氣噴、誠

奇觀也、

在瑪根西河流域者、面積較小、曰大熊湖、大奴湖、

阿達巴斯嘎湖、地處嚴寒、爲用較少、其在內勒孫

河流域者、偉尼備草湖、方八萬滿伊多巴湖、與小湖

若干也、此外又有大鹹湖、方二萬三在羅基山西、較

大西洋水味、殆鹹四倍、尼嘎拉瓜湖、在中亞美利


加、方二萬五

天氣、北亞美利加占經緯度各約六十餘度、故

寒暑相殊、其地十分之九在溫帶內、而比諸同緯度之

舊世界則較寒、內地較諸沿海更寒、推求其故、一以西

方山高、障太平洋之暖風、一以北方無山、不能阻寒帶之冷風、與北方寒海溜之近岸故也、



布 瀑 大 拉 加 阿 尼


南部中亞美利加在熱帶內，天氣酷暑，迤北高地，稍平和，中央大平原，涼爽宜人，至北方鄰寒帶，冷遂不可當，沿大西洋一帶，如拉伯拉多，地雖與英國同緯度，而其近寒且較歐洲極北為甚，至於西海岸，以有日本暖溜及南風，故天氣溫和，是為本洲人口稠密之地，東部視歐洲之南，西部視亞洲之北。

西印羣島內，常有颶風為災，全洲雨量，惟西岸最多，緣風自太平洋而來，飽含水氣，降於高山之西也，至羅基山內，法達山所夾之高原，則乾燥無雨，中央平地及大西洋海岸，雨水潤足。

⑤ 物產

○ 鑛產 鑛產埋藏之富，為六大

洲之冠，煤鐵為興國之利用，而隨處密佈，以美國而論，有煤田一百九十萬方里，在阿利革尼山附近，尤特盛，次則美屬哥倫比亞，及挪法印西亞也，至於鐵鑛，除美希哥海沿沿岸外，殆無處蔑有，羅基山麓之嘎利佛尼亞，哥倫比亞，以產金著聞，今則阿拉斯嘎又有金鑛發現矣，美國與美希哥之銀，富冠天



嘎利佛尼亞之大樹

下、蘇比利耳湖左近出最上純銅、其餘爲鉛、水銀、白鉛、及各等寶石、除金剛鑽外、無不有之、美國與干阿達之煤油、每年輸出甚多、

⑤ 植物 南部多植白米、棉花、甘蔗、珠粟、及果品、林有蘇木、花梨木、北部植麥、多松、柏、楓、榆等森林、材木不可

勝用、西海岸天氣和暖、葡

萄、橄欖、橘、柚、蘋果、皆繁盛、

山谷多紅樹、輸出於各國、

更有大樹參天、高至四百

五十尺、皆數千年物、西部

高原、樹少草多、適於牧畜、

中央則平原無際、森林草野、最宜開墾、

⑥ 動物 各處馬、牛、羊與家禽俱充斥、野獸有鹿、野牛、

熊等、蟲類有響尾蛇、最毒、海中多魚、牛分德蘭爲著名

漁場、巴分海灣及比令海中、多鯨魚、海狗、

⑦ 人民

人、數 本洲人民、共約八千八百萬、爲全地球人數十六分之一、歐洲四

分之一、每英方里、僅十一人、東方沿大西洋岸、西方沿太平洋岸、居民最密、南方中央



響尾蛇



野牛

次之、北方居民稀少、迨入寒帶、數千里無人煙矣。

◎種族 本洲土人曰印第安人、初蔓延南北二洲、似係上古自亞洲移入者、因美亞兩洲北方所隔比令海腰、相去僅九十里也、其人軀幹高大、髮直額高、面色似紅銅、言語多長音、恃游牧爲生、今已漸減少、不過居總數十分之一、多在美希哥及中亞美利加一帶、近北冰洋處、有蒙古利亞族之哀斯基摩人、約二十萬、本自亞西亞移來、身小力壯、捕魚爲生、內革羅人、約九百萬、居美國南部、及西印度地方、乃昔日亞非利加黑奴之裔、後漸開化者也、美希哥與中亞美利加、有美希的卓族、爲日斯巴尼亞人與印第安人混合種、數約八百萬、性情浮華、昔雖發達、今已不振、西方及各大城、中國人流寓者十餘萬、皆業工商、此外純爲高加索族之條頓支、大半居美國及干阿達、爲近四百年間、由歐洲移來、故性情體格略同、中部通用英語、西部通用日斯巴尼亞語、歐人力圖教育普及、學校非鮮、而其中既雜未開化之人種、故



哀斯基摩人

至今猶有無文之徒

◎ 國政 ◎ 政治區畫

本洲可分為數區如左
列林內未

國名	京城	面積 <small>英方里數</small>	人口	每英方里人數
一合衆國及阿拉斯噶	五升盾	三五六七五六三	七六三〇三三八七	二一、四
二千阿達	俄達瓦	三六一九八一八	五三七一三一五	〇、一
三牛分德蘭與拉伯拉多	散暫斯	一六二二〇〇	二〇二〇四〇	一二、四
四備木達	哈密敦	二〇〇	一五一二二三	七五、六〇
五美希哥民主國	美希哥	七六七〇〇五	一三六〇五九一九	一七、七
六尼嘎拉瓜民主國	瑪那瓜	四九二〇〇	四二〇〇〇〇	八、五
七瓜第瑪拉民主國	瓜第瑪拉	四八二八〇	一八〇〇〇〇〇	三七、三
八很度拉斯民主國	哥邁亞瓜	四三〇〇〇	四三一九一七	一〇、〇
九革斯達利噶民主國	散賀色	二二〇〇〇	二六六〇〇〇	一一、〇
十散撒勒法多民主國	散撒勒法多	七二二〇〇	八〇三五三四	一一、〇
十一英屬巴利斯	巴利斯	七五六二	三一四七一	四、一
十二散多明哥民主國	散多明哥	一八〇四五	六一〇〇〇〇	三四、〇
十三亥第民主國	波多伯林斯	一〇二〇四	五七二〇〇〇	五六、〇
十四古巴民主國	阿法挪	四三二二〇	一五二一六八四	三五、二
十五西印度餘島		一四八八〇	二六八〇六一六	一八〇、一
共計		八三八一二二七一	一〇四六三五〇〇六	

◎政體 本洲發現於四百年前、初為歐洲諸國分據、近一一獨立、組織民主政體、今屬歐洲強國管轄者、已居少數、如干阿達一邦、名雖屬英、實不啻自治之獨立國也、至於文化之進步、有不可遏抑之勢、其亦本洲地理之關係乎、試觀其介乎二洋之間、東歐西亞、皆一葦可通、足稱天下之中央市場、兼以口岸佳勝、氣候和平、物產豐富、其中最軼羣者、莫如美國、技藝文學無弗進步迅速、為寰宇所推讓、夫以百餘年新立之邦、而農商已出諸大國之上、誠可美矣、

◎宗教 高加索人多奉耶穌教、美希的卓人多奉天主教、餘各族種人、皆崇信鬼神、近時多改奉西教、然不改者、猶有數十萬人、

三

革林蘭

或譯圭尼蘭 又曰綠洲



革林蘭野鴨

◎疆域 革林蘭為天下大島之第二、在北亞美利加洲東北、中隔巴分海灣、德斐斯海、腰北枕北冰洋、莫知其界限、東界大西洋、與伊斯蘭僅隔一峽、自斐偉勒角北緯五十九度四十六分、東岸至八十五度半、西岸至七十七度、近人探其最北之地、僅距北極千四百餘里、南北長約六千里、廣約二千餘里、面積約八百三十七萬方里、其不為冰雪所掩者、僅四

十六萬方里。

①地勢物產

地多磐石、土瘠、天寒、冬長夏短、間有高山突出、終年冰雪不斷、惟南方數處、每歲二三月間、冰雪融化、草木萌芽、始得耕種、蔬穀稀少、鳥類頗多、獸有狼、狐、白熊、獐、鹿、香牛、北兔等、海有鯨魚、海狗、與各種魚類、出口貨爲魚油、皮貨、鴨絨、煤等。

②人民

共一萬二千人、土人多係哀斯基摩族、身小力壯、貌似蒙古人、又有歐人數百、大半爲丹國人、西歷八百三十年、丹人首至此島、立殖民地、至千四百年時盡沒、今所有者、乃千七百二十一年所往、地由丹國治理、島人以漁獵開鑛爲業、衣皮革、食魚獸、尤嗜油脂、冬用冰塊疊屋、不使透風、內燃魚油燈、和暖可居、夏令以獸皮支幕而居、往來輸運、用犬鹿拖無輪車、性樸誠愚魯、丹人識字知禮、奉耶穌教、土人敬鬼神、今漸信耶穌教、無城邑、有大村百七十六所、首區曰猶利安沙伯、西岸有利米那革、產煤頗盛、其北之烏米那斐革、爲上世最北居人之地。

四 英屬亞美利加

英屬亞美利加、幾佔北亞美亞加北部全土、惟西北隅阿拉斯噠、不在其列、其中分干阿達、牛分德蘭、拉伯拉多諸地、太平洋中備木達羣島亦屬英。

一 干阿達

或曰加拿大

① 位置疆域

干阿達在美國之北，當北緯四十二度至八十度，西經五十二度，四十分至百四十一度，南以北緯四十九度線，及諸大湖與美分界，北盡北冰洋，東界大西洋，西界太平洋，西北接阿拉斯噠，東西八千四百里，南北六千里，面積三千六百萬方里，略與歐洲全土相等，又有湖沼，面積約百四十萬方里。

② 地勢

地面 西方羅基山，循太平洋岸，自西北向東南蜿蜒，約九百里，最高峯曰散以利，在西北境，山之東為廣漠，向東北二方面坡斜，中央有赫德森海灣，及諸大湖，地勢大率低平，間有窪地，瀦水為大澤，惟東方拉伯拉多士股為高原，要之北部地方，沍寒不毛，南部沿湖一帶，森林草野相接，民居稠密。

③ 江湖

西北方瑪根河，發源羅基山，北入冰洋，長六千餘里，每年冰封數月，無舟楫之利，阿達巴斯噠河，及平安河，又在荒域內，不能利用，惟東方散勞連斯河，水道甚廣，舟行可通伊利湖、蘇比利耳湖、滿伊多巴湖、偉尼備革湖，西入撒斯噠乍完河，航路共長一萬三千里，最利交通，西北猶根河，發源本境，西流阿拉斯噠地面，南有弗雷色河，入太平洋。

④ 天氣

多長夏短，寒暑各處不同，南部近湖處，受湖水之調和，西方沿岸，有暖溜之感，皆天氣和平，清朗宜人，北部終年冰雪，天氣最寒，湖水冰厚八尺，北圓線外，冰洋諸島，寒威更烈，常年積雪，夏令數月，日光盤旋空際不落，冬令數月長夜，惟賴北曙光，得以工作。

④物產

鑛產攷查未詳，然英屬哥倫比亞之黃金、西海東海岸凡古斐島及滿伊多巴之煤，久已著名，他若銅鐵煤油亦多產之，近年西北地亦有金鑛發現。

北部荒寒，南部肥沃，農田最宜，察其土質，自今以後，尚可數十年不需肥料，產小麥、大麥、珠粟、大麻、豆、霍布花、煙草、果品等物，東西二部，林木蔥鬱，產有用之材，以白杉、紅杉、松柏為最著，多用諸造舟製器，每年運往美國歐洲者，其數甚鉅，動物多貴，皮之獸如熊、狐、貂等皮，為出口貨大宗，海濱產海狗、江湖多鱈、鯉、鱒、鮭、白魚、青魚，太平洋濱盛產蚌蠔。

⑤人民

共約五百三十七萬，勻計每十方里不足二人，可謂土廣人稀矣，其中百分之九為白種，自歐洲

移來，居東南一帶，又有印第安人十一萬餘，北部則哀斯基摩人居之，西南部人，以耕田開鑛為業，東南部人大半務農，次則漁獵製造伐木為生，全國通用英語，盛行耶穌教，其餘奉



林 森 遠 阿 干



民 人 方 北 遠 阿 干

天主教者，三分之一。

●國政

干阿達為英屬地，其憲法與英無異，行政權為英王所置總督掌之，有參議院協理政務，立法權在國會，分上下二議院，上院議員八十一人，總督任之，下院議員二百十

五人，由民公舉，總督以下十四部大臣，合成參議院，地方政治分七省，每省各有巡撫，一切官員，概由本省人民公舉，巡撫有權治省內各事，及出入財政，惟不得違中央政府之制令，英兵戍守哈利法斯者二千，其餘兵額三萬四千人，歲費二百五十萬圓，歲入約七千三百萬圓，公債三萬五千萬圓，教育用強迫普及法，大學十六所，高等學校二十四所，生徒共九千人，小學一萬七千所，生徒一百萬。


●交通商務

東西濱大洋，內地河湖貫通，地勢平坦，故交通最利，自東岸抵西岸，有鐵路九千里

橫貫之，數日可達，合各處鐵路，共計五萬六千里，電

線二十六萬里，電話線十三萬英里，貿易總額四萬八千萬圓，出口貨以小麥、木料、皮貨、魚

介為大宗。



干阿達人士所拜木偶

地方志


干阿達共分八省，曰挪法印西亞、牛奔遂克、厄德洼鳥，皆在極東，曰圭備革、恩德略，爲干阿達本部，最主要，西北地曰滿伊多巴，爲中央荒涼之境，曰英屬哥倫比亞濱太平洋。

① 恩德略 一名上干阿達，在諸大湖之北，西界滿伊多巴。

北界奧勒巴尼河，東界拉伯拉多與圭備革，面積約二百二十萬方里，居民約二百十萬，較別省爲衆，其人行事敏捷，英人之裔爲多，奉耶穌教，省之西南大地膏腴，多耕田牧畜，產小麥、果品，北部產銅、鐵、銀、煤、油。

省城曰多倫多，濱恩德略湖，巡撫省會俱在此邑，居民二十萬，工商業甚盛，以大書院著名，俄達瓦城，濱俄達瓦河，爲干阿達之京城，總督駐此，內有議院、書院、藏書樓，木商羣萃於此，居民五萬，散勞連斯河由恩德略湖流出之處，有河司吞城，與國內多有貿易，哈米吞城多出製造貨，輸運他國。

② 圭備革 一名下干阿達，跨散勞連斯河之兩岸，西界恩德略，南岸美國與牛奔遂克，北界拉伯拉多，面積二百三十萬方里，居民百五十萬，多法人之後裔，奉天主教，語言與法微殊，地面高窪，有大森林，出赤松、黃松等木料，南部土地肥美，出油麥、山藥、豆。



草 備 圭

盛牧牛羊、山產銅鐵、江河多魚、民多以伐木爲業、

省城曰圭備革、人口六萬三千、四周礮臺最鞏固、凡木料多由此運出、商務今已稍衰、其最大之都邑曰門德利奧、人口二十二萬、工商並盛、街市宏麗、爲于阿達第一大埠、有大橋、長約六里、

③ 牛奔遂克 在散勞連斯河口、北界圭備革、西界美國之美印省、南界挪法斯哥西亞、東界海股、面積二十八萬方里、居民三十二萬、地面高下不平、樹林茂盛、散約翰河、東土脈肥潤、產五穀果品、人多以伐木造舟爲業、漁業亦興、煤鐵頗富、與挪法叩西亞相間之分迪海灣、有大潮、高七十尺、

省城曰非德利克、吞濱散約翰河、散約翰城、有海口極佳、製造物甚多、

④ 挪法叩西亞 爲東部一土股、與玻利吞島、合成一省、西北與牛奔遂克、以一窄土腰四十里相連、面積二十萬方里、居民四十五萬、天氣頗寒、北部地土潤澤、出五穀果品、輸出物有煤、魚、木料、省城曰哈利法斯、爲大海口、亦海軍要地、居民四萬、商業甚盛、

⑤ 厄德佳島 在散勞連斯海灣之南、面積二萬方里、民居十一萬、土地膏腴、民事耕耘、穀麥豐饒、省城曰沙拉吞、爲中央市場、

⑥ 滿伊多巴 昔名紅河殖民地、位居中央、南界美國、東南界恩德略、北西界西北地、面積六十四萬方里、居民僅十五萬、多自東省遷此、以耕獵爲業、土地平坦肥潤、以產

小麥稱輸出貨以皮革爲大宗，省城曰偉尼備革，鐵路經此，街市殷盛。

⑦ 英屬哥倫比亞 在太平洋岸，介羅基山與太平洋之間，并凡古斐沙羅德等島，北

界緯線六十度，東界阿勒伯達，阿達巴斯嘎，二新疆，南界美國，西界太平洋，面積三百八十萬方里，居民十萬，印第安人占三萬五千，山多林木，鑛產金銀鐵鉛，印第安人惟事漁獵，東方遷來者，則從事耕牧，伐木，開鑛，省城曰斐多利亞，在凡古斐島之南端，居民二萬五千，山海環繞，夏日清涼，游人羣集，此處建立僅十餘年，爲干阿達太平洋大鐵道之杪，輪船自此起碇，往來日本中國，故商務日盛。

⑧ 西北地 卽北部大地，東起拉伯拉多，西至羅基山，南至美境，北盡冰洋，計地二千三百餘萬方里，人民不下十萬，千八百八十二年，干阿達政府於大地內，分立四新疆，曰阿勒伯達，阿達巴斯嘎，撒斯嘎乍完，阿辛尼巴衣亞，閱十有四年，又立四地，曰恩干法，近赫德森灣，曰弗蘭克林包，冰洋衆島，曰瑪肯西，曰猶根，並在西北地，寒逾常，穀果不生，居民以漁獵爲業。

二 牛分德蘭島

牛分德蘭島，別爲一省，不與干阿達相連屬，地在干阿達之東，當北緯四十六度三十七分，至五十一度四十分，西經五十二度四十分至五十九度三十一分，其東南北皆濱大西洋，其西爲散勞連斯海灣，距美國千六百五十海里，有電線相通，面積四十二萬方里，居民二

十一萬、海岸參錯不齊、內地多小湖窪地、有銅鑛甚佳、天氣溫和、海濱有北極寒溜南來、與暖溜遇、故雲霧終年不散、海中多鰵魚海獺、爲世界三大漁場之一、夏秋之際、漁舟數千、帆檣蔽海、漁人不下五萬、省城曰散暫斯、在東南隅、輸出魚肝油、魚類最多、巡撫駐此、設有省會、官員皆由民公舉、居民多半奉耶穌教、餘奉天主教、拉伯拉多爲一土股、并合於牛分德蘭省、天氣寒冷、居民二萬五千、捕獺獵者、多至其海岸焉。

三 備木達羣島

備木達羣島在太平洋中央、距美國紐約革海岸約二千里、共計小珊瑚島四百、惟五島有居民、人數約萬五千、天氣溫和、美人每往養疴、輸出藕粉、蔥、頗多、地屬英、有船塢礮臺、置海軍重鎮、

五美國

即米利堅 又曰合衆國

●位置疆域

北美合衆國又曰聯邦國、居北亞美利加最要之中央部、當北緯二十五度至四十九度、西經六十七度至一百二十五度、北界英屬亞美利加、東界大西洋、遙對歐非兩洲、南界美希哥灣、美希哥國、西界太平洋、控南洋遠東諸國、南北長五千里、東西廣八千里、面積三千五百萬方里、內有阿拉斯嘎五百九十萬方里、占本洲土地三分之一、幾與歐羅巴全土相等、

●地勢 美國地勢自東而西、可分五部、一大西洋岸坡地、二東部高原、三中央大平原、四西部高原、五太平洋岸坡地。

●大西洋岸坡地 介於大西洋及阿利革尼山之間、幅員不廣、然有根內第革河、赫德森河、德拉瓦河、東南流入大西洋、運輸便利、又隔大西洋與歐洲各國正對、故居民最稠、為本洲興盛之地。

●東部高地 米西西北谷之東境、有帶山曰阿利革尼、北起美印邦、南盡阿拉巴瑪邦、為平行山脈、長三千餘里、廣三百里、平均高度二千五百英尺、最高處不過六千尺、為分水界、其東河道、皆向東南流、山間為高地、多產煤、鐵、煤油。

●中央高原 東界阿利革尼帶山、西界羅基山、占地最廣、殆全國之半、其東北部有五大湖、河水皆東南流、入美希哥灣、推米西西北河為巨川、蒼流衆水、灌溉中央、兩岸多煤鑛、土脈肥美、產木棉為天下冠、小麥、珠粟、產額亦富。

●西部高原 羅基山之西、尚有嘎司開德與內法達二山、與羅基山平行、中夾高原、廣千餘里、峰巒環抱、谿谷幽深、黃石林公園即在其間、地質乾燥、產金、銀、銅等鑛物。



大 西 洋 平 原

●太平洋岸坡地 此部地窄而長，廣僅四百五十里，向太平洋而漸斜，天氣和平，地土肥美，有撒喀門透河，西南流入太平洋。

●天氣 全國在北溫帶內，然東北部為寒溜所感，冬則嚴寒，夏則酷熱，中部天氣溫和。

夏熱多寒，北方積雪，有一二十尺者，西岸諸邦，因有暖溜，氣候最和，果木茂盛，南部近美希哥灣，天氣炎熱，西南部與美希哥交界處，多瘴癘，不宜居，雨數以東岸為多，南部尤甚，其餘各處亦均勻，惟西部高原雨水絕少而地瘠。



煤 采




井 油 煤

●四物產


○鑛產 鑛產之富，幾為世界之冠，尤以銅、銀、汞、煤、鐵、煤油為最，銀多產羅基山，年額七萬萬圓，銅產於蘇比利耳湖左近，年額一萬萬圓，鐵產於東部高原，年額

一千四百萬噸、值二萬四千萬圓、煤約一萬九千萬噸、值一萬七千萬圓、煤油多出阿利革尼山、每年約五千八百萬石、值六千五百萬圓、嘎利弗尼亞與內法達省、以產金著於世、舊金山之名所由來也、然近今產額、

已不若澳洲及非洲、每年約值一千七百萬圓、此外鑛物、如鉛、鋅、鎳、針、銻、鹽等物、其類不可勝數、西部高原、又產水晶、藍寶石、白榴石等甚富、




嘎利弗尼亞之葡萄園



美國西岸捕魚

① 植物 地質大抵膏腴、適於農耕、且土廣人稀、尤合機器耕種、農產之最多者為珠粟、每年值八萬萬圓、小麥、燕麥、稷麥、大麥、次之、南方多栽棉花、甘蔗、白米、煙草、又有大果園、以橘柚、葡萄、為盛、餘如麻、荷蘭薯、豆、花生、雜糧、無不產之、國內東北及西部多森林、有松、杉、楓、樅、等適用之材、

機器耕田



嘎利弗尼亞省內古樹參天，高二四十丈，可建巨厦，國家定有法律，不得擅採伐，木料之售價，每年約九萬萬圓，楓樹汁可製楓糖。

③ 動物 家畜多牛，百四五千頭馬，百五千匹羊，百四千豕，百四千七 中部平原，草地數百里，最宜

牧畜，間有鹿與野牛，深林中偶見熊、豹，有百舌鳥、善鳴，東西沿海處，漁業興盛。

④ 工業 製造極盛，有陵駕英國之勢，以材料富，資本厚，銷路暢也，近年製造工廠五十一萬二千所，資本四百萬萬圓，工役五百七十一萬一千人，製成之物，價值五百二十萬萬圓，分製之首推棉布，次毛布、銅、鐵、機器、糖，又次之，餘若皮革、煙捲、玻璃之業，亦俱興盛，每年創製新器，領專利文憑者，不下二萬餘人。

⑤ 人民 人數 本國人口，在百年前，僅三百萬，至千

八百三十年，增至一千三百萬，千八百九十年，已有六千

三百六十五萬，近十年來，又增至七千餘萬矣，其所以增加之速，則以風土適宜，及外

人移住者多耳，每年移住者約五十萬人，計歐人之裔，六千六百餘萬，黑人八百八十

萬，華人十餘萬，日本人數千，其東北諸邦，為人口最稠之處，中央北部次之，南部又次



鑽

金

之西部最鮮

① 性情習俗

白人於政治財業獨有權力、性質勤敏、風俗服飾略同英人、製造物好

新奇、印第安人專居於印第安地、未脫蠻習、國之東北部多業製造、南部中部專重耕


牧、西部居民、則從事開鑛、

② 言語 各地通用英語、然因種族相異、故言語亦有不同、東南部通用日斯巴尼亞語、亦有

用德法語者、



黑人 流寓



印第安人

③ 國政

政體

美國東省、初為英國殖民地、以課稅過酷、民不能堪、千七百七十六年、十三邦聯盟以謀獨立、爭戰七年、英卒許之、自千七百八十二年建國、名曰北美

合衆國、百餘年來、版圖日闢、今已有四十九邦、千七百八十七年九月十七日、第一大

總統即天伯利華盛頓制定憲法、分國政為三大權、

一曰行政權、在大總統、副總統佐之、任期俱以四年、連任者八年爲限、入選之格、必年在三十五歲以上、居於本國已十四年者方可、大總統歲俸五萬金圓、爲民兵及海陸二軍大元帥、其下有內閣七部大臣、曰國務部、戶部、陸軍部、海軍部、郵政部、檢事長、俸各八千金圓、皆總統選任之、而先由上議院允准、二曰立法權、在國會、分上下二議院、上院爲各邦代表者所合成、每邦舉二人、任期六年爲限、上院於立法權外、又有允駁總統所任官員之權、下議院員數、視各邦人民之多寡、每十三萬五千人、可舉一員、由各邦人民自選之、下院有彈劾之權、凡法律經二院議定後、再經總統允准、即爲定例、三曰司法權、各區有裁判所、邦有高等裁判所、中央政府別有裁判所、專理合衆國法律之訟案、及海盜殺人等案、

地方制、各邦有巡撫及邦會、規模與中央政府相似、專理各邦自治之政、官吏皆由人民公舉、凡一地之民未至六萬者、不得爲一邦、入同盟、祇稱新疆地、四十九邦內、有四邦爲新疆地、受國

華盛頓議院



會直轄

② 軍政

美國以和平自保爲主義，而非侵略征伐之政策，故陸軍不多，但以鎮撫本國而已。國會有徵兵養兵之責，常備兵額爲五萬六千，有事可召集邦兵、民兵，邦兵自十八歲以上至四十四歲之男子，有能用武器者，召募之約可得十一萬，民兵約有九百五十八萬，常年兵費約一萬一千萬圓。


沿海多設礮臺，以爲防禦，軍艦共一百十餘艘，一等戰艦六、二等戰艦六、一等巡洋艦八，又有水雷船三十二艘，水師三萬人，常年兵費五萬五千萬圓，遇戰爭之際，凡國民所有之船，國家亦可借用，故海軍力頗強。

③ 財政

當一千九百三年，中央政府歲入十一萬萬圓，歲出十萬一千萬圓，國債約六萬萬圓，各邦歲入總數九萬萬圓，公債共二十二萬萬圓，全國產業之富值一千六百萬萬圓，每人均計可得二千四百三十圓，英法二國外，無可與比者，回溯四十年前，僅得此十分之一，可知其國富之發達，更較人口之增爲速也。

④ 教育

按其法律公立小學校，不取學費，不用強迫主義，而放任自由，乃各處尙能



海軍學校觀象臺

普及計全國人口中有十分之一不通文字其故因黑人無學他國移住者亦多愚氓也

全國小學二十四萬所生徒一千六百萬中學一萬三千所生徒三百六十萬大學校及專門學校四百八十所生徒十四萬其餘各種實業學校及教會所設者更不可勝數藏書室五千所報紙三萬種每年出書二萬種文學之盛日有進步

交通商務

國之東西南三面濱海東北多大湖可

容商舶數千中央米西西北河灌注之地一千一百萬方里又有諸運河與大洋江湖連絡故美國航業之盛本在意中

計共有船二萬三千艘

鐵路始建於千八百二十七年第一道僅長七十里今已有二千支共約長六十萬里較諸歐洲總數反出其上全國皆通中央橫貫大鐵路數道通東西二洋岸曰北太平洋鐵路南

太平洋鐵路等是也電線共長二百四十萬里電話線約長一百八十里

交通之道既如此完備故商業之盛罕與比倫近年貿易總額凡四十四萬萬圓居世界第一三僅讓英德二國其中輸出額二十八萬萬圓以麵包為首高四萬棉花次之千四萬五穀四萬銅



羅基山鐵路

鐵、金類、絨呢、家畜、煙葉、木料、皮革等，又次之，輸入額約十六萬萬圓，以糖、羊毛、布疋、磁器、絲綢、茶葉、咖啡、象皮爲大宗，相與貿易者，推英國及其屬國爲最盛，德法日本次之。

◎**宗教** 憲法准民信教自由，奉耶穌教者十中八九，天主教居十分之一，餘有猶太人

十三萬，冒門邪教十七萬人，其道怪僻，以多娶妻妾爲宗旨，印第安人半崇鬼神，半奉耶穌教，華人多信鬼神，鮮奉耶穌教。

◎**地方志** 美國疆域廣大，故常分九部論之，曰大西洋北部，曰大西洋中部，曰大西洋南部，曰中央東北部，曰中央西北部，曰中央南部，曰西方高原部，曰太平洋部，曰阿拉斯

噶。

◎**大西洋北部** 卽國之東北部，又名新英革蘭諸邦，內地多山，高下不平，沿海數百

里，平坦如夷，河水東南流入大西洋，北方有山倍印湖，長三百里，冬季數月有雪，夏季

溫和，樹木茂盛，水流湍急，故多取水力運用輪機，民人稠密，大抵爲昔時移民之裔，伐

木及製造二業最盛，造船一項，昔盛今衰，美印一省，每年所產材木，可五萬萬尺，大城

三十二，內有製造廠三萬餘所，製羊毛貨、棉花貨、皮鞋、紙、農具、工器、軍器、地產荷蘭薯、

珠粟、油麥、小麥等，多牧牛羊，出羊毛、乳油、乳餅，凡六邦如左。

邦名	面積英里數	人口	每英里人數
根內第革	四八四五	九〇八四二〇	一八七五

美印	二九八九五	六九四四六八	二二二二
瑪撒朱色	八〇四〇	二八〇五三四六	三四八、九
牛罕伯些	九〇〇五	四一一五八八	四五、七
羅德哀蘭	一〇五三	四二八五五六	四〇七、〇
斐門德	九一三五	三四三六四一	三七、六

瑪撒朱色之波斯盾為國中第六大城、人口四十五萬、與英國貿易頗盛、商舶絡繹於塗、工業以製靴鞋為最、城內書院極多、又以善堂之眾著聞、附近一邑曰根伯利支、有著名哈佛德大學校、為美國最古之學校、生徒三千、

根內第革之牛亥分城、有著名耶而大學校、生徒常千二百人、藏書二十萬卷、

大西、洋、中、部、內、地、多、山、沿、海、窄、地、平、坦、山、中、多、產、煤、鐵、因、內、外、交、通、便、利、故、開、鑛、製、造、極、為、興、盛、商、務、遠、勝、別、部、大、城、四、十、四、合、五、邦、為、一、區、工、廠、四、萬、餘、所、

邦名	面積英里數	人口	每英里人數
哥倫比亞地	六〇	二七八七一八	四六四五、三
德拉瓦	一九六〇	一八四七三五	九四三
美利蘭	九八六〇	一一八八〇四四	一二〇、五
牛遮西	七五二五	一八八三六九九	二二〇、三
牛約革	四七六二〇	七二六八八九四	一五二、六
本西斐尼	四四九八五	六三〇二一一五	一一九、八

華盛頓爲合衆國之京城，在哥倫比亞境內，濱裏多瑪克河左岸，周三十五里，居民二十八萬，宮殿宏麗，俱以文石造成，有國會議事堂，壯麗無匹，相距不遠，爲大總統之白館，又有華盛頓留名塔，高五百五十六尺，惟哥倫比亞自成一地，不屬於諸邦，蓋爲合衆國公有地也。

牛約革省之牛約革城，爲美國第一大城，以全地球大城計之，則爲第五，建於大西洋濱，在赫德森河口，前有長島遮護，海浪不啻天然隄岸，居民三百五十萬，商賈雲集，百貨薈萃，內多書坊、銀行、公司、學校，及各項善堂，樓高七八層至十餘層，升降用汽機，不勞步履，製造廠林立，煙雲蔽天，長島上有城曰伯魯革林，二城以鐵索橋連合爲一區，又有官船塢，造礮廠。

本西斐尼之斐拉德斐亞城，爲國中第三大都會，人口一百五萬，所製物品極多，煤市甲於天下，有大書院、醫院多而且著，其獨立廳，爲開國時聚議之所，美利蘭邦之保勒第摩城，人口四十三萬，以販棉花、煙葉著，有霍伯金大學校，生徒繁盛。


大西洋南部 天氣和暖，海岸平地廣闊，宜種植棉花、煙葉、白米，弗羅利達產橘甚



牛約伯魯革林鐵橋

盛、每年可二十萬噸、此部凡六邦、產米三百萬鎊、
 煙一萬二千萬鎊、其田產之豐、可想見矣、

卓支亞之撒凡挪、
 爲美國輸出棉花
 第二要港、居民五
 萬四千、街市整潔、
 多製造廠、南嘎羅
 來那邦之乍勒斯
 盾、居民五萬六千、
 爲東南大埠、本邦商務殷盛之區、輸出棉花、白米、
 最多、



獨立廳



利達橘林

邦名	面積英方里數	人口	每英方里人數
弗羅利達	五四二四〇	五二八五四二	九、七
卓支亞	五八九八〇	二二一六三三一	三、七、六
北嘎羅來那	四八五八〇	一八九三八一〇	三、九、〇
南嘎羅來那	三〇一七〇	一三四〇三一六	四、四、四

斐眞伊亞
西斐眞伊亞

四〇一二五
二四六四五


一八五四一八四
七五八八〇〇

四六二二
三八九

斐眞伊亞之首府曰利支門、濱雅各河、風景清奇、有大船塢、製造鋼鐵器、煙捲、麥粉、紙張、爲四方鐵路之中樞、昔年南北交戰時、城爲南方之京都、

④ 中央東北部 在米西西北河東岸、凡六邦、土地肥美、鑛產豐盛、故農業、牧畜、製造、開鑛、無不興盛、產珠粟、小麥、雀麥、皆數萬萬斗、馬牛各數百萬、煤四千萬噸、鐵二百萬噸、根德基省產煙二萬萬鎊、居全國產額之半、大城三十七、製造廠四百餘、



伊利挪斯邦之施嘎哥、在本邦東北境、米西干湖之西南岸、爲全國第二大都會、當千八百三十二年、其地僅爲一村、居民數十戶、以天產富盛、交通扼要、數十年間、頓然振興、今占地一千八百方里、長六十里、廣三十里、街衢整齊、屋宇高峻、有大學校、藏書室、天文臺、各種善堂、商業極盛、以穀類、家畜、木料爲主、居民百七十萬、多德人、哀耳蘭人、美洲四年前、哥倫布大博覽會、即設於此、



米西干湖中輪舟

邦名	面積英里數	人口	每英里人數
伊利擲斯	五六〇〇〇	四八二一五五〇	八六、一
印第阿那	三五九一〇	二五一六四六二	七〇、一
根德基	四〇〇〇〇	二一四七一七四	五三、七
米西干	五八九一五	二九〇三八八九	三五、五
俄亥俄	四一六六〇	三六七三三一六	八九、四
偉斯根辛	五六〇四〇	一六八六八八〇	三〇、一

施 費 庫 城 縣 食



俄亥俄邦之辛辛那第、居鐵路之要衝、人口十一萬、克利非蘭濱伊利湖之南、鐵業最盛、人口二十六萬、


根德基邦之魯伊非利、在俄亥俄河左岸、爲煙草商業之中樞、居民十六萬、偉斯根辛邦之米勒瓦基、在米西干湖西岸、商業殷盛、以五穀爲主、家畜木料次之、人口二十萬、
 中央西北部、凡七邦、新疆地二、在米西西北河西岸、農工業與東北部同、

邦名	面積英里數	人口	每英里人數
北達哥達	七〇一九五	三一九一四六	四五
南達哥達	七六八五〇	四〇一五七〇	五二
印第安地	三一〇〇〇	三九二〇六〇	一二、六
歐喀盾瑪地	二九五〇	六一三三三	二〇、九
哀我瓦	五六〇二五	一九一一八七六	三四一
干撒斯	八二〇八〇	一四二七〇九六	一七三
珉尼梭達	六三三六五	一三〇一八二六	一五、六
米蘇利	六九四一五	二六七九一八四	三八、六
尼伯拉斯噠	七六八五五	一〇五八九一〇	一三、七

珉尼梭達之散保勒城居米西西北河右岸以製造麥粉著名大北鐵路公司亦在此邑故爲十道鐵路之中樞居民在五十年前僅五百人今已十七萬

米蘇利邦之散路伊斯在米蘇利河入米西西北河之下游六十里有二大橋跨之爲十八道鐵路之中心商業興盛城市壯麗製煙業爲天下冠居民五十八萬

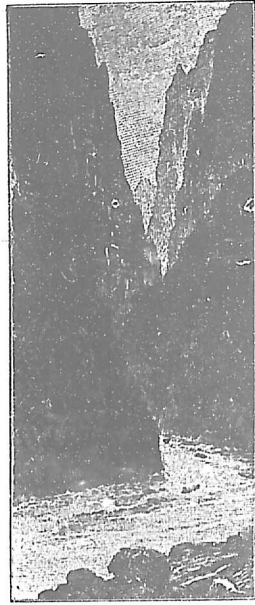
⑥ 中央南部 凡六邦地濱美希哥海股天氣和暖土地肥美植甘蔗棉花白米最盛德撒斯邦爲全國產棉最盛處產額居總數三分之一阿拉巴瑪邦之木比利爲輸出棉花之第二天埠又運出木料甚多




埠 船 斯 伊 路 撒

邦	名	面積英里數	人	口	每英里人數
阿拉巴瑪		五一五四〇	一八二八六九七		三五五

天氣清涼，雨水稀少，山谷多草，宜牧牛羊，山多金、銀、煤、礦務日興，所產之銀，占天下全額三分之一。



草 羅 拉 多 谷



牛 俄 林 斯 船 埠

⑦ 棉花市場，居民二十五萬。
西方高原。凡六邦，新疆地二，地居高原，
魯伊西阿挪省之東南隅，有牛俄林斯城，建於米西西北河口之三角洲，為世界第一


米西西北	四六三四〇	一五五一二七〇	三三三五
典內西	四一七五〇	一〇二〇六一六	四八四
阿干撒	五三八五〇	一一二八一七九	二八九
魯伊西阿挪	四八七二〇	一一一八五八七	二三〇
德撒斯	二六五七八〇	一二三五五二三	八四

邦名	面積英方里數	人口	每英方里人數
阿利梭那地	一一三〇二〇	五九六二〇	〇、五
革羅拉多	一〇三九二五	四一二一九八	三、九
哀達賀	八四八〇〇	八四三八五	〇、九
門達那	一四六〇八〇	一三二一五九	〇、九
內法達	一一〇七〇〇	四五七六一	〇、四
牛美希哥地	一二二五八〇	一五三五九三	一、二
猶達	八四九七〇	二〇七九〇五	二、四
歪俄明	九七八九〇	六〇七〇五	〇、六

黃石林公園

猶達邦內有大鹹湖，面積一萬九千方里，深八尺，水較大洋為鹹，其東南有鹹湖城，為本邦首區，產銀，居民五萬，又為冒門教之中樞，歪俄明省有黃石林公園，徑二百餘里，內有清流溫泉，珍禽異獸，為國人公共遊觀之地，私行樵採者有禁。

⊖ 太平洋部 凡三邦與上部同為世界產



金類最富之區、樹木參天、故樵薪者盛、天氣溫和、土地肥美、五穀百果、莫不茂植、

邦名	面積英里數	人口	每英里人數
嘎利佛尼亞	一五八三六〇	一二〇五一一〇	七六
俄利干	九六〇三〇	三一三七六七	三三二
華盛頓	六九一八〇	三四九三九〇	五〇

嘎利佛尼亞邦、有散凡西斯哥城、一名舊金山、亦曰桑港、為太平洋岸第一要埠、有官

織局、大鐵道至此而止、郵船每

十日一次、開行遠東諸國、東南

洋之貿易、盡萃於此、輸出金銀

五穀木料甚多、居民三十一萬、

城中有中國村、皆華人居之、數

約十萬、設中華會館六所、

俄利干邦之破德蘭城、南距舊

金山二千四百里、為後起之商

埠、鐵道通東部大城、商務日興、

居民十萬、



中國村



俄利干人伐木

華盛頓邦之塔哥買城，為初發明之邑，居民四萬，亦有郵船開往中國日本，商務漸興，鑛業亦盛。

⑨ 阿拉斯嘎 地在北美洲西北，自干阿達突出海中，成一土股，隔比令海腰而與西

比利亞相對，面積五百六十萬方里，山多林密，猶根河橫流其間，東西長六千里，入比令海腰，岸線多曲折，南有嘎第阿革島，西有阿魯申羣島，為火山所成，與日本千島一脈相通，天氣頗寒，幸有日本暖海溜經由西岸，未為迥寒，西南雨水甚多，南方可栽菜蔬，鑛產金、銀、鐵，輸出品，以皮貨魚介著聞，海中多海狗，其皮珍貴，居民三萬二千，多印第安人，及哀斯基摩人，美人每於夏秋之交，往彼游獵，地本屬俄，千八百六十七年，美人以七百四十萬圓購得之，首府曰西德曼，建海島上。

⑩ 屬地 近年美國頗用帝國主義，占領東洋要地數處，曰哈歪伊羣島，曰斐利賓羣島，曰撒摩阿羣島，曰波多利哥。

六 美希哥



狗

海

① 位置疆域

美希哥在美國之南、當北緯十五度四十五分至三十二度四十五分、西經八十七度至一百十七度、東界美希哥海股、南界中亞美利加之瓜第瑪拉、西界太平洋、北界美國、南北長四千五百里、東西廣四千里、面積七百六十萬方里、

② 地勢

內地為高原、平均高度六千至八千尺、中央帶山

曰些拉瑪德雷與羅基山脈絡貫通、南部有火山數座、最著者

曰波波嘎達備德、高一萬八千尺、噴火處深千尺、國內常患地

震、人民五分之一、居南部高原、高原之東沿海一帶、地勢低溼、

東北與美國分界處、有革蘭德河、西南境內有沙巴拉湖、

③ 天氣

國之中央、正居北帶、南半為熱帶、北半為溫帶、沿

海低地、皆炎熱、瘴癘流行、雨水甚多、土地肥美、中央高原、天氣

涼爽、雨水稀少、土脈頗瘠、高山之巔、積雪不消、每年有乾、在二

季、乾季自十一月至隔年四月、餘皆為溼季、乾季多暴風、自美

希哥海股吹來、為害殊烈、

④ 物產

鑛產甚富、多金、銀、銅、鉛、鐵、水銀、錫、鈷、銻、硫、煤、煤油、等、尤以產銀著於世、共鑛山

一千七百處、銀鑛居四百、每年所產、計值六千萬圓、設鑄幣局三、鼓鑄銀圓、流通各國、中國

尤多用之、



美希哥百年草

高原農產有珠粟、小麥、棉花、麻豆、煙葉、果品，其中尤以珠粟為多。居民恃為日用。低地炎熱，故產椰子、甘蔗、樹膠、靛青、咖啡等物。又有蘆葦，取汁製酒。土人喜飲之。又多樹林，有蘇木、文木、紅木、烏木等。販運各處。政府培植農業頗力。凡植葡萄、橄欖者，政府獎之。有需種子者，官給之。且因地廣人稀，招中國、日本之民往耕焉。

草地廣闊，家畜亦盛。多牛、羊、馬、驢、豕。牧場三萬餘所。產紅染料曰呀蘭米，為一種小蟲，生於仙人掌草上。土人採之，輸出外國。

工業素不興盛。今政府力加整頓，已較前生色。製酒、棉花貨、煙捲最多。鑛業最大。需工人約二十萬。

● **人民** 共一千二百五十萬。白人居十分之二。印第安

人十分之四。餘皆為混合人種。通用日斯巴尼亞語。大概以務農為業。開鑛、牧畜次之。工商又其次也。民鮮富厚之家。且多半不識文字。山間印第安人，性情殘忍。羣出劫掠。先定以天主教為國教。近改革舊制，任民奉教自由。然大抵仍奉天主教。奉耶穌教者僅四萬餘人。外有猶太人九千。

● **國政** 美希哥立國已久。歐人未至之先，已有帝國制度。城池宮殿遺跡猶存。後屬日

斯巴尼亞者三百年。至千八百二十四年，自立為聯邦民主國。共二十七邦。三新疆地。行政



美 希 哥 人


權在總統，下有外務、內務、刑部、文部、殖民、工部、商部、郵政、海陸軍諸部大臣，立法權在國會，分上下二院，上院五十六員，下院每國民四萬選一人，各邦行自治之政，平時陸軍兵額二萬八千，軍艦九艘，水雷艇五艘，官弁兵士共六百人，水陸軍歲費二千萬圓，歲入六千九百萬圓，公債三萬萬圓，教育用強迫主義，土人皆無學問，小學約七千六百所，學生三十五萬，有海軍陸軍學校各一，高等學校二百餘，學生二萬一千，藏書樓一百四十八所，博物院三十六，天文臺十一，新聞紙六百五十種。

⑦ 交通商務

道途敗壞，盜賊充斥，鐵路約長三萬里，電線長九萬里，航海汽船僅二十四艘，輸出貨以金、銀、獸皮、家畜、煙葉、五穀、咖啡、呀蘭米、木料爲大宗，與英美二國交易最盛，法德日斯巴尼亞次之。

⑧ 地方志

全國分十七邦，二新疆地，都城曰美希哥，建山谷間，高出海面七千五百尺，山河環繞，風景佳勝，人口三十四萬，禮拜堂、修道院居多，距城不遠，有二火山，其東有伯偉伯拉，爲第二大城，居民八萬，第三大城曰瓜達拉哈拉，在京城西北，以鑲刻金銀及羽毛裝飾品著，銀鑛最多，居民九萬，大西洋岸斐拉革魯斯與太平洋岸阿嘎布勒哥爲東西二海口，干備支海股之岸，有干



美希哥街市

備支埠、

七 中亞美利加

① 位置疆域

中亞美利加爲高原，在美希哥之南，介第歡達伯及巴那瑪二土腰之間，當北緯八度至十八度三十分，西經八十二度至九十度，東界嘎利比海，西界太平洋，凡小民主國五，與英屬殖民地一，長三千里，廣百里至千里不等，共約一百八十八萬方里。

② 地勢

高山數帶，自美希哥而蜿蜒全境爲高原，至巴那瑪土腰，降爲尼嘎拉瓜平地，中多火山，有高至一萬三千尺者，地震頻仍，爲國巨災，散歡河連尼拉嘎瓜湖與大海，外有小川數派，尼嘎拉瓜湖長三百里，廣百里，深十二尋。

③ 天氣物產

海岸低地溼熱，瘴癘盛行，高原天氣溫和，居處適宜，每年中分乾溼二季，鑛產多銀，而開掘者鮮，田產珠粟、木棉、靛青、甘蔗、咖啡、林多桃花木、紅木、蘇木，輸出呀蘭米、咖啡、木料甚多，動物多猴、鹿、牛、雅隔，與飛鳥，又有最毒之蛇。

④ 人民

共約三百萬，種族與美希哥同，而印第安人較多，通用日斯巴尼亞語，日人權

⑤ 國政

初亦爲日斯巴尼亞屬地，千八百二十一年，與美希哥同叛，聯爲一國，繼分立爲中美合衆國，千八百三十九年，又分裂爲民主國五，時或互助，時或紛爭，人民苦之。

⑥ 地方志

全部分五國曰瓜第瑪拉最大、曰散散勒法多、最小、餘曰很度拉斯、尼嘎拉瓜、革斯達利嘎、東北英屬地曰巴利斯、亦名英屬很度


① 瓜第瑪拉 面積四十八萬方里、居民約百八十

萬、位最西北、都城曰新瓜第瑪拉、夙稱壯麗、居民七萬、行政權在總統、任期六年、立法權在國會、祇一院、兵額七千、

② 散散勒法多 面積七萬方里、居民八十萬、在瓜第瑪拉之南、很度拉斯之西、都城與國同名、總統任期四年、國會祇一院、兵額四千、

③ 很度拉斯 面積四十三萬方里、人民四十三萬、在瓜第瑪拉東南、亦民主國也、都城曰哥邁亞瓜、兵額五百、

④ 尼嘎拉瓜 面積四十九萬方里、人口四十二萬、在很度拉斯之南、亦一民主國、都城曰瑪那瓜、總統任期四年、兵額二千、



蔗

刈

美人近擬開尼嘎拉瓜運河、自大西洋濱之散歡城、沿散歡河西三百里、循尼嘎拉瓜湖百六十里、西向開新河四十八里、出太平洋、使東西二大洋相通、輪舟無煩繞道、則交通益近、商業之興、定操左券也。

⑤ 革斯達利嘎 面積二十三萬方里、人民二十六萬、在尼嘎拉瓜之南、亦一民主國、都城建於中央、曰散賀色、總統任期四年、兵額六百、海軍一艦而已。

⑥ 英屬巴利斯 面積七萬方里、人民三萬、在瓜第瑪拉之東、首府曰巴利斯、歸英員管轄、居民多奉耶穌教。

八 西印度

● 位置疆域

在南北亞美利加之間、北抵弗羅利達土股、南至俄利挪哥河口、當北

緯十度至二十七度、西經五十五度半至八十五度、中有大小海島千餘、是謂西印度羣島、連綿如一弧線、北為美希哥海灣、南為嘎利比海、面積共九十四萬方里、就其形勢、又分為

三大羣島、北曰巴哈馬、中曰大安第勒、東南曰小安第勒、哥倫布首至此地、誤以為印度、故名之、至今沿用未改。

● 地勢 巴哈馬羣島、為珊瑚蟲遺殼所積成、地勢平坦、大安第勒羣島多山、質為花剛石、小安第勒羣島多為火山所成、今尚有活動火山、近年馬的尼島散文森島火山巨災、傷人數萬、地震尤時有之、或謂古代該處係一大地、與南北亞美利加相接、後陷沒水中、僅存

衆島云、

㊦ 天氣物產

地當熱帶、天氣溼熱、然四周繞海、風信調和、且高地稍涼、故可安居樂業、每年有乾溼二季、秋多颶風爲災、航海者患之、土脈肥美、產珠粟、芋、薯、民恃爲食、栽甘蔗、咖啡、煙葉、棉花、靛青、果品、輸出者最多、

㊧ 人民

共約五百五十萬、六分之一爲白種、多日斯巴尼亞人、餘則內革羅人與混合種也、中國人亦數萬、日斯巴尼亞人初至諸島時、有印第安人居之、性質溫和、爲日人勸作鑛工、困苦太甚、漸致滅絕、日人因大購黑奴、用以開墾、此內革羅人所以獨多也、英荷丹諸國之屬島、皆奉耶穌教、法屬島及前屬日斯巴尼亞之諸島、俱奉天主教、民性怠惰、航海貿易、俱恃外人、文學不興、惟乍美噶一島、學校較多、古巴波多利哥、歸美國以來、亦竭力整頓教育、

㊨ 地方志

○ 大安第勒羣島 內有古巴、亥第波多利哥、乍美噶四大島、

㊩ 古巴

爲西印度羣中最大之島、稱爲安第勒之女王、位在全羣之極西、南北廣二百里、東西長二千五百里、面積四十三萬方里、中多高山、林木興盛、有銅鑛、輸出蔗糖、咖啡、煙葉最旺、居民百五十二萬、黑人爲多、華人四萬三千、地分三部、都城曰阿法那、在西北海岸、爲世界第一砂糖市場、又以煙捲著名、居民二十萬、向屬日斯巴尼亞國、設巡撫治之、十餘年來、島民困於苛政、屢起革命、卒於千八百九十八年、得美國輔助、

大敗日軍，自立為民主國，仰美人保護，境內鐵路電線四達，商務興盛。

●亥第 在古巴之東，幅員稍遜，南北六百里，東西一千二百

里，面積二十九萬方里，高山

橫列，最高處九千尺，餘地平

坦，土脈最肥，物產可，咖啡、

煙糖，薑，人口八十萬，黑人居

多，以製糖種植煙為業，昔日法

占其西，日占其東，畜奴耕植，

政令煩苛，千七百九十一年，

同起革命，遂主人，自立為二

民主國，西曰亥第，民主國計

十萬方里，通用法語，都城曰

波多柏林斯，在西部海灣，東


曰散多明哥國，面積十九萬

方里，京城與國同名，在南海濱，為日人在美洲首建之城。

●波多利哥 在亥第之東，東西三百里，南北百二十里，面積



古 巴 製 糖 廠



阿 法 那 海 口

三萬六千方里，天氣最佳，土地肥美，物產煙、糖、麥、酒、樹木、咖啡、人煙稠密，共三十萬，以製糖釀酒爲業，海口甚多，商務頗盛，首城曰散歡，在北方海岸，初屬日斯巴尼亞，今爲美屬地。

① 乍美嘎 在古巴之南三百里，東西長四百五十里，南北廣一百二十里，面積四萬二千六百里，爲英屬西印度之第一大島，中央有藍山，自東而西，樹木極盛，水多土沃，物產豐饒，惟時患地震，產胡椒、咖啡、煙葉、甘蔗、糖、波羅蜜、火酒尤著名，海中有大龜，其油可代乳油，且可燃燈，其肉可食，甲可製器，誠佳產也，居民六十四萬，全島分三省十四縣，首城曰貝斯盾，在東南海灣，二百年前，英人自日斯巴尼亞得此島，設巡撫治之，有省會，每縣得舉議員一人，共議政治。

乍美嘎即多景之意

② 小安第勒羣島 在大安第勒東南，爲大小數十島，按其地勢，又分三小羣曰童女



哥 利 多 波

羣島在北，向風羣島在中，背風羣島在西南，今就其分屬各國而略言之。

①英屬島 共二十二島，最大者曰德林伊達德，位在極南，近南美洲分額兌拉國，長百五十里，廣九十里，面積一萬七千方里，戶口二十一萬，物產木料，有大柏油湖，輸出各處，首城曰西班牙港，英設巡撫兼轄，自此向北曰多巴峨，曰格林那大，曰格林那丁，曰散文森，曰巴巴多人，稠物豐，首城曰比日登，駐有英員，視爲重鎮，曰散魯西亞，曰多明尼加，曰蒙撒拉，曰尼惟，曰散吉，曰安地卦，首城曰散約翰，商務甚盛，駐有大臣，總轄各島，曰巴布達，曰安吉拉。


②法屬島 最大者曰瓜達鹿比島，風景清幽，爲諸島冠，人民十二萬，曰馬的尼島，人民十三萬，首城曰法郎西港，南隅有城曰聖比利，千九百二年夏，爲火山所陷沒，人民死者四萬餘，曰巴索落姆山島，居民萬人，港口既佳，且多樹林。

③丹屬島 凡二島，皆在波多利哥之東，共六百万里，人民五萬，大者曰散古魯斯，小者曰散約翰。


④和蘭屬島 凡七島，大者曰撒巴，曰有司特提，曰散馬丁，與法國各領其半，各島土沃物阜，商賈駢集。

⑤德屬島 僅散多瑪斯一島，在丹屬散約翰之西，人口三萬，本屬丹國，千八百九十六年，售諸德國，首城曰加落德馬里，居歐美航路之要津。

③ 巴哈馬羣島 一名魯克雅士在古巴亥第之東、大小三千餘島、四周多礁、有人者二十餘、均歸英轄、人口共四萬三千、最要者曰新不羅維敦、首城曰那掃英遣員駐之、物產以海絨與鹽爲主要、羣島內瓦德林島爲哥倫布首次登岸之地、



海絨




瀛寰全志

第六編


南亞美利加

南亞美利加、疆土雖廣、草萊未闢、生齒不繁、脫日斯巴尼亞之羈絆、而不能自強、與美國之國、由人興、大相異矣、然既知主張自主之義、非安於卑屈者也、數百年後、生聚教養、將自成一強國、安見不與歐洲並駕哉、



瀛寰全志第六編目錄

- 一 南亞美利加總論
- 二 哥倫比亞
- 三 巴那瑪
- 四 分額兌拉
- 五 基阿那
- 六 巴西
- 七 哀瓜多
- 八 祕魯
- 九 波利斐亞
- 十 巴拉圭
- 十一 烏魯圭
- 十二 阿很第那
- 十三 支利
- 十四 法革蘭羣島



一 南亞美利加總論

① 位置

南亞美利加乃一極大土股，北以巴那瑪土腰與北美洲聯合，當北緯十二度二十八分至南緯五十五度五十五分，西經三十五度十七分至八十一度二十分，有極長之帶山，極大之江河，為世界所著稱。

② 疆域

北界嘎利比海，東界大西洋，西界南太平洋，南自赫倫土角至極北嘎利那斯角，共長一萬四千里，東自散羅革角至極西伯郎哥角，共廣九千五百里，面積約七千三百餘萬方里，幾逾歐洲二倍，為全陸十八分之一。

③ 地勢

地面與北美洲同，亦可分三大部，曰西方山地，曰中央平原，曰東方高地。

● 西方山地

安第斯帶山為本洲之地脊，一如北洲之有

羅基山也，沿西海岸並趨自赫倫角抵巴那瑪，長一萬三千

餘里，為世界最長之帶山，當南帶之南，祇為一脈，儼如屏障，


迤北則二山平行，包波利斐亞高原，幅員廣四千方里，高度自九千尺至萬二千尺，乾

燥異常，第第嶮嶮湖畔之搜拉達山，高二萬五千三百尺，三約十為南北兩洲第一之高

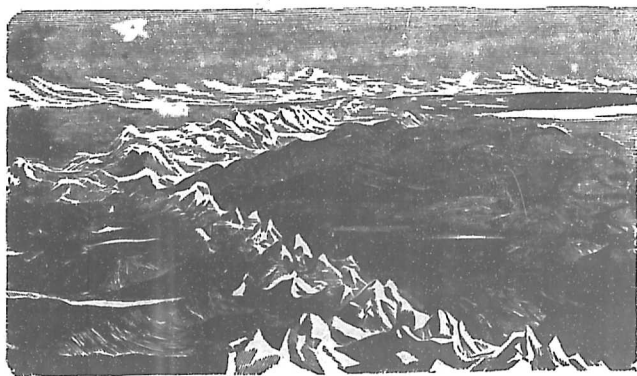


赫倫土角

峯向北至哀瓜多合并爲一終分爲三大支以東西中指稱安第斯山由火山激烈而成今尚有活火山二十四座以支利之阿很嘎瓜



南 美 洲 之 森 林




安 第 斯 山

哀瓜多之真波拉梭與哥多巴希爲最著俱高逾一萬尺阿很嘎瓜高二萬二千四百尺爲天下第一高火山山巔積雪中煙火不絕哥

多巴希火山望之尖圓光潔令人奇絕。

◎中央平原 安第斯山東直抵巴西高原之間、爲極大平原、東南向大西洋而陂斜、面積三千五百萬方里、居全洲之大半、顯分北中南三部、北部爲俄利挪哥河流域、西名拉諾斯、譯言草原、茫茫數千里間、一無林木沙石、惟見短草叢碧、繁殖馬牛、每年乾季、草枯沙飛、牲畜皆匿居他處、中部爲阿瑪森河流域、西名色雷代斯、意卽林原也、天氣鬱暑、雨水甚多、故喬木蔽天、蔓草沒地、籐蘿繚繞、陰翳空際、葉落江河、徧鋪水面、數百里間、禽獸蛇蟲居之、殆無人迹、惟河上可行舟楫耳、南部爲拉伯拉達河流域、西名巴母巴士、亦草原也、而間有砂地、雖遇燥季、草木不盡枯落。

◎東部高原 巴西高原地甚廣大、中有數帶山、曰弗利俄、曰達巴定、俱不甚雄峻、最高六千尺、平均高度不過二千尺、與北洲阿利革尼山、遙遙相對、阿瑪森河之北、爲基阿那高地、勢頗險峻、有巴革來瑪山、阿嘎來山、東西橫列、



士 巴 母 巴

◎海岸 本洲與北洲地形其相似者如同為大三角形同為尖端向下同為西方有

海灣口岸雄峻而不同者即其海岸少曲折僅南方有數島海岸線共長四萬九千五百里以面積較之每一千四百方里中有一里而已自其北方述之倚嘎利比海有達連與分額兌拉二海股東南沿海至散羅革角中間諸大河口頗為深廣過土角折而西南岸線率直幾無出入但一二小港皆有商埠過拉伯拉達河口之南乃有散瑪第亞

與散卓支二灣其東有法革蘭島卓支亞島


在其東孤懸海中洲之南端有德拉德斐哥島因即火山當其衝與大陸夾瑪遮蘭海腰

西出太平洋中向北沿岸多附陸之島俾令盾支羅偉其最著者也德勒斯門德小土股

橫衝海內西方洋內有散斐利斯歡斐南德二島自此迤北海岸又為直線至伯郎哥角之北有海股頗大曰拐阿基勒再北即巴那瑪海股而海岸線止矣

◎江河 安第斯山之東雨量最多故能養大河之源自北徂南共為三巨川之域

一曰俄利挪哥河發源於基阿那高地及安第斯山東流分為二支一南入內革羅河




俄利挪哥河內居人

④湖 南美洲少湖沼，此亦不與北洲相似之一端也。第第嘎嘎為世界最高之湖，在安第斯山中，高出海面一萬三千尺，介祕魯波利斐亞二國之間，長五百里，廣二百里，面積三萬二千方里，瑪拉該波湖在分額兌拉之北，長四百里，廣二百里，其水與分額兌拉海股通。

④天氣 本洲之地，三分之二在熱道內，故平原炎熱潮溼，不合衛生，然山間高原，溫和宜人，極南為南洋寒溜所感，天氣沍寒，東北貿易風自北大西洋來，東南貿易風自南大西洋來，俱涵雲氣，吹掃平原，雨盡在高山之東，巴西海濱，每年雨量，有至二百八十寸之處，高山之西，窄地六百餘里，不見滴雨，空氣乾燥，地為砂磧，惟南部支利等處，降雨稍多。

⑤物產 鑛產 祕魯夙以產銀著於世，巴西有金鑛，兼有金剛石，支利產銅最多，安第斯山一帶，俱產寶石，然採掘未盛，石鹽與煤，各處有之。



製樹膠

㊦

植物 本洲林木之密、藤蘿叢草之茂盛、皆為特色、植產有珠粟、雞那、樹膠、椰子、櫻櫚、蘇木、桃花心木、咖啡、靛青、甘蔗、煙葉、木棉、俱極興盛、牛乳樹、象牙、椰、及最大之斐多利亞蓮花、皆異卉也、

㊧

動物 種類不

多、而形狀有特異

者、拉馬

一名無與
羊一駝名體

阿伯加羊

小輕疾、能負物踰

山、毛色光澤、可織

成光潔之布、食蟻

獸、狃、木狗、袋鼠、

皆其地之原產物、


猛獸則雅隔與巴

瑪、略似東大陸之虎豹、牛馬初自歐洲移來、今生殖日繁、且有變為野牛馬者、猿猴成

羣、攀援林中、鳥之至大者、有公佗兒、展其翼、廣一丈三四尺、善攫獐鹿、巴西與基阿那



公 佗 兒



鱈 魚

多蜂雀、飛鳴花間、蟲豸體大而色豔、鱷魚毒蛇皆多、蝙蝠之大者、夕吮牛馬之血、江河奇魚曰電鱧、觸之令人不仁、

○人民


全洲共約三千六百六十餘萬、其三分之一為歐人之裔、十分之四為印第安人、十分之一為內革羅人、專居巴西、餘則混合種也、白人

最有權力、多日斯巴尼亞之苗裔、惟巴西則葡萄牙人之後為多、言語亦通用日葡二國語、印第安人有各種土語、白人皆奉天主教、土人則崇拜鬼神、居南方及內地者、兇悍無禮、漁獵為生、黑人本為奴隸、今已釋放、

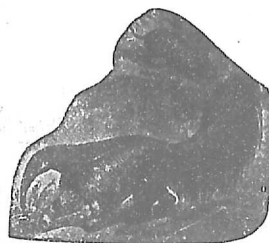
印第安人為本有之士著、當歐人未至以前、已有應加人自西部侵入、其文化卓然發達、經營今哀瓜多祕魯波利斐亞等地、立應加國、其民善建造石屋石路、廟宇華麗、以大石建水溝、長逾千里、引山湖而灌溉田畝、近第第嘎湖畔有古斯哥城、昔應加國之都城也、古蹟猶存、歷歷可指、

○國政


○政治區畫 全洲分十五大區、



羊加伯阿



獸蟻食



馬拉



政體 湖南美洲之見知於世也始於千五百二十九年厥後葡萄牙據巴西爲殖

國名	京城	面積英里	人口	每英里人數
巴西	略乍內羅	三二一八一三〇	一四三三三九一五	四五
分額兌拉	噶拉噶斯	五九三九四三	二二二二三五二七	三九
哥倫比亞	波哥達	四四一六三三	三六一六六六六	八〇
巴那瑪	巴那瑪	三二五七〇	三四〇〇〇〇	一〇七
哀瓜多	基多	一六〇〇〇	一二六五六〇〇	一〇〇
祕魯	利瑪	四六三七四七	二六二一八四四	五六
玻利斐亞	蘇革雷	七〇三四〇〇	二二八一四一五	三〇
支利	散第阿哥	二九三九七〇	三〇六一六七四	一〇五
阿很第那	伯偉那哀勒	一一三五八四〇	五一六〇九八六	四五
烏魯圭	門德斐丟	七二二一〇	九七八〇七二	一三五
巴拉圭	阿孫西安	九七〇〇〇	四三二〇〇〇	四五
英基阿那	卓支盾	一〇四〇〇〇	二七八三二八	二六
法基阿那	該延	三〇五〇〇	三二九〇〇	一〇
和基阿那	巴拉瑪利波	四六〇六〇	七〇〇〇七	一五
法革蘭與卓支亞	史日利	七五〇〇	一七八九	六二
共計		七三五五〇三三六六九八七二三		

民地、日斯巴尼亞佔其餘地、皆施苛政以擾民、故至千八百十年、支利國首創獨立、自此二十年間、各地俱叛、自立為民主國、日斯巴尼亞在南美洲之權盡失、惟巴西至千八百八十九年、始為民主國、今除基阿那分屬英法和三國外、餘皆民主國也、其制度相彷彿、然國基未堅、民心浮動、故革命之爭、殆無甯歲、今巴那瑪又背哥倫比亞而分立矣、洲中地廣人稀、故歐洲移民、歷年增多、尤以阿很第那及巴西二國為最、按年各有十餘萬人、故南美洲土地之開闢、人口之稠密、可預決焉、


一 哥倫比亞 一名新加拉那大

一 位置疆域 哥倫比亞民主國、在本洲西北界、當南緯三十六分至北緯十二度二十五分、西經六十九度十四分至七十七度、

西北與巴那瑪土腰相接、西界太平洋、南界哀瓜多、東界分額兌拉、北界嘎利比海、面積四百四十一萬方里、

二 地勢 境多山嶽、安第斯山入境內、分為三支、中夾二谷、東方有草原、谷內有瑪革達

雷那河、北入嘎利比海、東有俄利那哥河、發源其地、東流入分額兌拉境、東南諸川、俱入阿瑪森河、



哥倫比亞人織布

③ 天氣物產

海岸低地、天氣酷熱、瘴氣侵人、高原溫和、山頂則更寒、鑛產金、銀、銅、鐵、頗富、但採掘不盛、產有綠寶石最美、田產棉花、甘蔗、樹膠、咖啡、雞那、煙葉、山地多種珠粟、大麥、每歲得收穫四次、牛乳、樹刺之流汁、甘白可飲、野馬牛最多、輸出牛皮、牛油、江河多鱷魚、性悍而嗜賭博、雖蕩產亦不惜、通用日斯巴尼亞語、以天主教爲國教、奉耶穌教者不多、印第安人敬信鬼神、

④ 國政

初屬日斯巴尼亞、千八百十九年、始立爲民主國、行政權在總統、六部大臣佐之、立法權在國會、上院二十四員、下院六十員、共分八邦、邦有議會、自治其政、海軍小礮艦八艘、兵額一萬五千、歲入五千萬圓、公債二千七百萬圓、度支日亟、內亂頻聞、一千九百零三年、巴那瑪又背之而分立、教育頗進步、小學共二千二十六所、生徒十四萬、大學一所、學生千六百人、中學二十所、生徒二千、

⑤ 交通商務

全國鐵路長千里、江河航路長二千三百里、電線長二萬五千餘里、郵政局遞送信物四百十八萬八千五百九十九件、貿易總額五千六百萬圓、出口貨多雞那樹皮、棉花、銅、貿易各事、專恃外邦人經理、

⑥ 地方志

都城曰波哥達、建於山頂、較海面高八千尺、天氣溫和、常如春令、人口十

二萬爲大學校、嘎達亥那適當瑪革達雷那河下游、爲大海口、

三 巴那瑪

●位置疆域

巴那瑪民主國、在本洲西北界、當北緯十二度二十五分至九度三十分、西經八十二度四十五分至七十七度三十分、西北與中亞美利加相接、南界太平洋、東界哥倫比亞、北界嘎利比海、面積三十一萬五千方里、

●地勢

中境多山、沿海分三平地、一在北方、沿大西洋海岸、一沿巴那瑪灣、此處佔地最廣、一沿可亦巴灣、山嶺皆不甚高、河流發源山中、以分布於沿海各地、

●天氣物產

沿海平地、氣候溫和、土質肥沃、森林蓊鬱、物產蕃殖、鑛產有金、銅、鐵、煤、農產以咖啡、甘蔗、煙葉、珠粟、大麥、爲著、動物多馬、牛、羊、豕、魚、多可口、鳥多美色、沿海諸島、產珠貝、鼈甲、內地兼有熱帶猛獸、

●人民

共約三十四萬、多印第安內革羅人、間有白人及中國人、多事耕牧、近產甘蔗較多、漸有從事製糖者、通用日斯巴尼亞語、以天主教爲國教、印第安人、多奉鬼神、

●國政

初爲哥倫比亞之一邦、一千九百三年十一月、分立爲民主國、行政權在總統、六部大臣佐之、議院制度多與哥倫比亞相仿、全國分爲六省、以巴那瑪爲京城、

●交通商務

全國河流分布、便於航行、巴那瑪城與阿斯濱瓦刺間、有鐵路聯絡東

西兩洋行旅便之、電線長千餘里、商務大有起色、出口貨以芭蕉、椰子、咖啡、材木、牛皮、等爲大宗、貿易之額、每年約六十四萬圓、

昔法人勒色布創立公司、擬鑿通土腰、開一運河、以通東西兩洋航路、十年未成、一千九百三年、由美國與巴那瑪政府、訂約重開、迄今未竣、

⑦ 地方志 都城巴那瑪、建於海濱、天氣溫和、風景絕佳、人口約七萬八千、阿斯濱瓦刺、建於大西洋濱、係一大海口、百貨雲集、商務興盛、

四 分額兌拉

內一名委瑞拉

④ 位置疆域 在哥倫比亞東北、介嘎利比海與巴西之間、東南界基阿那、在北緯一

度十分至十二度十分、西經六十度至七十三度、縱橫二千里、面積約四百萬方里、拉分額兌

期小也分伊

⑤ 地勢 全國爲一大草原、俄利那哥河貫其中、河口七百里以上、尙闊十餘里、支流四

百餘、北方有瑪拉該波湖、實爲小海灣、民植樁水心、建屋其上而居焉、

⑥ 天氣物產 天氣炎熱、惡疫流行、西方高地略溫和、每年有燥溼二季、土脈肥美、鑛

產多銅、煤、鹽、煤油、硫磺、俄利那哥河畔有金鑛、田產椰子、咖啡、棉花、煙葉、靛青、甘蔗、草原馬牛成羣、林間禽獸繁殖、猿猴亦最多、北海濱產珍珠、海絨、玳瑁、

四 人民 共二百三十二萬，印第安人、內革羅人、居其大半，餘則日斯巴尼亞人、與混合種也。附近俄利那哥河，有一部落，其人名曰食土之人。國民多業耕牧，通用日斯巴尼亞語，以天主教為國教。

五 國政 初屬日斯巴尼亞，千八百十一年，國中英雄波利芝率眾革命，血戰九載，自立為民主國，行政權在總統，六部大臣及同盟議會佐之，同盟議員由國會合選，國會任立法權，分上下二院，上院二十四員，下院五十二員，全國分二十一邦，邦有巡撫，行邦會自治之政，平時兵額九千，戰時可得民兵六萬人，海軍小艦數艘，歲入約一千五百萬圓，公債五千三百萬圓，教育頗盛，大學二所，中學六十所，學生共四千八百人，小學一千六百所，生徒共十萬。

六 交通商務 國內道路不便，藉牛馬騾負以輸運，鐵路共長千五百里，電線萬二千里，航海船共二十餘艘，貿易總額八千萬圓，輸出貨以咖啡、椰子、皮革、橡皮、牛、羊、煙葉、顏料、糖、松油，為大宗，入口貨以鐵路、煤炭、機器為大宗。

七 地方志

都城曰嘎拉嘎斯，地近海濱，建於山上，恆患地震，城屢崩陷，海口曰拉拐。



採 咖 啡

拉其第二大城曰法連第亞瑪拉該波湖西岸有城與湖同名商務繁興礮臺鞏固

五 基阿那 瓜一那名

① 位置疆域 基阿那當北緯四十分至九度西經五

十一度至六十一度東北俱界大西洋南界巴西西界分額兌拉面積一百七十萬方里分屬英法和蘭三國

② 地勢 除海岸餘皆為高地西接巴西一帶有高山叢

林其間小河自山發源北流入大西洋以哀色基波河為最大海岸有較海為低之平地築隄以禦海浪

③ 天氣物產 氣候酷熱惟海岸稍涼雨量甚多產火

酒蔗糖咖啡棉花胡椒靛青林有牛乳樹河多電鰻土人捕取之法先驅野馬入水觸鰻發電迨電盡即可獲之


④ 人民 共約三十六萬歐人與內革羅人居海濱內地多印第安人以製糖為正業英和所屬地奉耶穌教法屬地

奉天主教

⑤ 地方志

① 英屬基阿那 位居最西面積十萬四千方里人口二十七萬農商

咖啡園



業最有進步、英廷設巡撫治之、地分三部、首府曰卓支盾、在哀色基波河口、

① 和屬基阿那 位居中央、面積四萬六千方里、人口七萬、和蘭設巡撫治之、首府曰

巴拉瑪利波

② 法屬基阿那 位居極東、面積三萬餘方里、人口三萬二千、地既荒蕪、人煙寥落、法

人以爲成囚之區、設巡撫治之、首府曰該延、建島上、輸出以紅胡椒著稱、

六 巴西

① 位置疆域 巴西爲南美洲第一大國、世界第五大國也、當南緯三十三度四十五

分至北緯四度三十分、西經三十四度四十五分至七十二度三十分、北界分額兌拉、基阿

那、東界大西洋、南界烏魯圭、西界巴拉圭、波利斐亞、與祕魯、面積約三千二百萬方里、占全

洲之半、巴西譯音紅炭以該地產此
故查爾牙人即以名其地

② 地勢 全國分二大部、西北部爲大林原、阿瑪森河、及諸支流灌注之、森林茂密處、永

不見日光、中部與東部爲高平原、出海面二千尺、有平山數帶、南北絲互、爲阿瑪森河與拉

伯拉達河之分水界、

③ 天氣物產 北方平原、溼熱雨多、南方高地、溫和雨少、土脈大率肥沃、鑛產銀、鉛、錳、

鐵、煤、煤油、散凡西斯哥河上流、產金剛石、兼有金鑛六所、每年採金十五萬英兩、然探掘尙

未盛行，來日必更發達。

植物著者，二千餘種，咖啡一物，所產最盛，居天下全額之大半，每年輸出可八萬萬斤，次則木棉、甘蔗、白米、可可、煙葉、瑪德樹葉、可當茶葉、橡皮、椰子、胡桃等物，亦不少，平地森林，不通人跡，有巴西木及各種有用木材。

動物繁多，有雅隔、猿猴、鸚鵡等，及各種食用鳥類，草地牧畜蕃殖，每年宰牛羊二十餘萬，牛皮牛油，售諸他邦。

工業以紡織為最盛，全國工廠百五十五所，工役二十餘萬名，其餘織絨紗粗布等，製成者甚多。

④人民

共約一千四百萬，白人居六百餘萬，中多葡

萄牙人，且每年遞增，餘則黑人為多，印第安人次之，多居於內地，國人以耕收、開鑛、貿易為業，以天主教為國教，而

准民信教自由，近年信耶穌教者已十四萬人。

⑤國政

初為葡萄牙屬地，千八百二十二年，推葡萄牙之王族為王，成自立國，千八百八十九年，改為民主國，行政權在總統，立法權在國會，上院六十三員，下院二百十二員，平時兵額二萬八千，實際一萬五千，另有憲兵二萬，海軍大小兵艦二十七艘，水雷艇十七艘，水師三千五百人，歲入三萬三千萬圓，公債八萬九千萬圓，教育未盛，小學七千五百所，生




可可

徒三十萬、中學校及專門學校十餘所、學生六千、全國人民不識字者、占百分之八十四、
⑥交通商務 國內道路不治、鐵路已成二萬八千餘里、電


線八萬三千里、貿易總額十萬萬圓、出口貨以咖啡居首、蔗糖、棉花、煙葉、橡皮、獸皮、次之、入口貨以棉布、毛布、鐵具、汽機、酒油、珠粟、等為大宗、與英國商務最盛、德法美次之、

⑦地方志


全國分二十一省、都城曰略乍內羅、為南美洲第一商埠、濱大西洋、港口極佳、居民十五萬、次之者曰巴伊阿、為前代故都、居民十六萬、北方海口有伯南布哥、輸出多糖、居民十九萬、曰瑪拉南建小島上、近阿瑪森河口、居民四萬、



羅 內 乍 略



阿 伊 巴



哥 布 南 伯

七 哀瓜多

●**位置疆域** 哀瓜多正在赤道下，蓋西語哀瓜德赤道也，當北緯一度十五分至南緯四度五十分，西經七十四度至八十一度，北界哥倫比亞，南界祕魯，西界太平洋，面積一百十六萬方里。

●**地勢** 東方平坦，河流衆多，屬阿瑪森河流域，西方安第斯山穿行其境，勢頗高峻，眞波拉梭及哥多巴希並爲極高火山，哥多巴希之巔常噴火煙，高半英里，附近地震每烈。

●**天氣物產** 東部炎熱，西方溫和，暴風毒霧往往爲害，鑛產金砂、銀、銅、鐵、鉛、煤、煤油、蘊藏甚富，開採未盡合法，田產椰子、咖啡、可可、甘蔗、胡桃、棉花、雞那等橡皮一物，日見蕃盛，林有紅木等材，野馬、野牛、奔逐山野。

●**人民** 共百二十萬，其中印第安人八十七萬，白人十萬，日斯巴尼亞人最多，餘則混合同種也，歐人初至時，國內土人頗有文化，今反稍衰，以天主教爲國教。

●**國政** 初屬日斯巴尼亞，後又與哥倫比亞分額兌拉，合爲哥倫比亞聯邦，千八百三十年，獨立爲民主國，行政權在總統，立法權在國會，上院每省二員，下院每三萬人民公舉一員，兵額現役四千，餘國民兵三萬，軍艦惟運船一，水雷艇一，水師一百三十名，歲入七百二十萬圓，公債九百萬圓，通國中學四十四所，小學千餘所，生徒七萬人，京都有大學一所。


⑥交通商務 國中道途不治，行旅苦之。內河航路約六百里，鐵路共長四百四十里，電線長三千六百里，貿易總額四千萬圓。出口貨多椰子、咖啡、棉花、獸皮、橡皮、胡桃、草帽、糖、礦物、印花布等，與巴西陸路商務頗盛。

⑦地方志 全國分十六部，都城曰基多，建於山中，高出海面九千五百尺，四周風景佳勝，天氣爽朗，居民七萬，當數十年前，地嘗大震，城內屋宇，圯毀殆半，拐阿基勒城濱太平洋，為第一商埠，輸出咖啡甚多，民屋多用竹，避地震之害也。

八 祕魯

①位置疆域 祕魯位在南緯三度三十分至十八度三十分，西經六十八度至八十三度，北界哀瓜多，東界巴西，南界波利斐亞，西界太平洋，南北長三千六百里，東西廣二千里，面積四百四十萬方里。

②地勢 西方沿海一帶，窄地百餘里，乾燥多沙，有安第斯山平行二脈，中夾高原，且多火山，有高至二萬尺者，東方為大平原，林密草茂，阿瑪森河支流灌注之。



瓜多屋宇

③天氣物產

西方沿海、雨水稀少、不知有雷電、而多濃霧、因安第斯山中有涼風、大洋中有寒溜、故炎威大減、東方雨水甚多、為阿瑪森河之源、氣候溫和得宜、

昔年鑛產金石、著稱於世、今已衰、然金、銀、銅、水銀、尙多、又產朴硝、島間之瓜挪土、說鳥為上等肥料、

出甚多、物產荷蘭薯、甘

蔗、咖啡、棉花、白米、椰子、

煙葉、珠粟、橡皮等、金雞

納樹皮、多而且佳、山有

拉馬、用以運物、有阿伯

加羊毛、可織布、製造業

略有進步、北方多出草帽、附近古斯哥多出毛

織物、京城有織棉局、

④人民


共約三百萬、大半印第安人、餘為黑

人、白人、及混合種、近有華人數萬、至彼工作、民情

風俗、與前數國同、通用土語、及日斯巴尼亞語、以天主教為國教、而亦准民信教自由、近年



金雞納



鳥糞層

奉耶穌教者、五萬餘人、

⑦ 國政

歐人未至以前、本爲應加國之要部、除美希哥外、爲新世界最有文化與權力之大國、千五百三十五年、日人皮撒孰克之、遂屬日斯巴尼亞、千八百二十一年、脫其羈絆、自立爲民主國、行政權在總統、五部大員佐之、立法權在國會、分上下二院、常備兵六千、戰時有一萬九千、兵艦大小四艘、歲入千六百萬圓、公債七千萬圓、教育用強迫主義、小學千五百所、生徒九萬八千、大學三所、在利瑪者、爲南美洲最古之學校、

⑧ 交通商務

道路未整治、運貨多用拉馬、或阿伯加羊負之、鐵路長三千里、電線長九千里、本國商船一百餘艘、貿易總額、約七千六百萬圓、出口貨爲鑛物、蔗糖、獸毛、獸皮、棉花、咖啡、米等、入口貨爲絨呢、機器、酒、食物等、與英人貿易最盛、法美德支利次之、

⑨ 地方志

全國分二十一部、都城曰利瑪、距海二十里、建於利瑪河濱、海口曰噶勞、利瑪爲日斯巴尼亞人所經營之第一大城、商業甚盛、居民十有一萬、有最古大學校、城東有巴司哥城、高萬四千尺、爲世界最高之治邑、銀鑛頗富、有鐵路六百里、以達京城、內地有古斯哥城、建於山頂、高一萬一千尺、爲昔時應加國都城、有極大太陽廟、王宮故址、至今猶存、

九 波利斐亞

① 位置疆域

波利斐亞在南緯八度至二十二度、西經五十八度至七十二度、介巴西祕魯之間、南界阿很第那、東南接巴拉圭、西南接支利、面積七百萬方里、由波利斐亞將國軍名

② 地勢 安第斯

山在本國爲平行二脈、中央高原、出海面一萬三千尺、第第嘎嘎湖在焉、爲天下最高之湖、今有輪舟往來其間、東部爲阿瑪森河及拉伯拉達河之灌域、地形斜向東、

③ 天氣物產

西方雨少、天氣溫和而土瘠、東部窪地、天氣酷暑、雨水頗多、土脈極肥、鑛產金、銀、硝石、甚多、採取未盛、波多希之銀鑛、自古著名、全國產銀之額、逐年增盛、每年可出一千二百萬英兩、錫次之、每年四千噸、



瑪 利



湖 嘎 嘎 第 第

銅又次之、每年三千餘噸、農產小麥、珠粟、荷蘭薯等、僅足供民食、蔗糖、咖啡、輸出不多、惟橡皮、椰子、銷售者廣、牧畜業今亦漸盛、

④ 人民 共二百萬、族類性情、與上二國同、以天主教為國教、民皆奉之、

⑤ 國政 先屬日斯巴尼亞國、千八百二十六年、大將波利乏率民而叛、劫立民主國、行政權在總統、副總統、大員五人佐之、立法權在國會、上院十六人、下院六十四人、現役兵二千五百、戰時可得兵員八萬人、歲入五百萬圓、公債約八百三十萬、教育未盛、小學五百四十八所、生徒三萬三千、中學十七、學生二千五百、大學六所、學生一千八百人、

⑥ 交通商務 國居內地、故無海口、山路亦不通、

順、惟東方賴巴拉圭河、與巴拉圭交通、鐵路一千五百

里、電線七千四百里、貿易總額二千五百萬圓、出口貨銀居四分之三、錫、橡皮、牛羊、咖啡、次

之、與德、支利、英、法、美等國、交易最多、

⑦ 地方志 地分九部、都城曰蘇革雷、一名朱基沙加、在南方高原、內有大天主堂、大

學均甚輪奐、其西北拉巴德城、有鐵路通第嘎嚨湖、為國中第一大城、波多希城高出海面一萬三千尺、附近有銀山、三百年來、產銀無數、今始漸衰、



波利斐亞人

十 巴拉圭

①位置疆域 巴拉圭在南美洲之中、當南緯二十二度至二十七度、西經五十七度至六十度、東北界巴西、西北接波利斐亞、南界阿根廷、長千里、廣六百里、面積九十七萬方里、

②地勢 地不濱海、北部多山、南部平坦、兼有湖澤、江河皆向東南流、巴拉圭河自巴西來、貫乎中央、與東界巴拉那河、西界比勒哥邁約河、合爲巴拉那大河、卽拉伯拉達之上流也、

③天氣物產 天氣溫和、常見雨澤、地土肥美、鑛產南部多鐵、北部多大理石、而未經開採者尙多、物產首推瑪德樹葉、一名巴拉圭茶、居民取茶汁飲之、每年產八百萬斤、次則木材、煙葉、珠粟、果品、豆子等、出糖亦富、牧畜興盛、牛、馬、羊、騾、豕、俱數萬頭、

④人民 約四十三萬、印第安人居多、歐人甚鮮、官途用日斯巴尼亞語、民間沿用土語、奉天主教爲國教、信他教者聽、

⑤國政 初屬日斯巴尼亞、千八百十一年、自立爲民主國、行政權在總統、大臣五人佐之、立法權在國會、分上下二院、兵額一千五百、小兵艦三艘、歲入九百萬圓、公債五千六百萬圓、教育用強迫主義、小學四百、生徒二萬五千、中學百所、大學一所、學生二百人、

交通商務

鐵路五百里、電線一千八百里、貿易總額四百二十萬圓、出口貨以瑪

德葉為大宗、牛皮、牛油、煙葉、木料、次之、入口貨多布匹、絨呢、與英國貿易最盛、

地方志

國分七十小部、都城曰阿孫西安、附近比勒哥邁約河入巴拉那河處、商

務興盛、居民二萬、

十一 烏魯圭

位置疆域

烏魯圭、南美洲之最小國也、當南緯三十度至三十五度、西經五十三

度二十分至五十七度四十二分、北界巴西、西界烏魯圭河與阿很第那、東南界大西洋、縱

橫千里、面積七十二萬方里、

地勢

東北與巴西交界處、高山特聳、內地多草原、間有邱陵起伏、西界烏魯圭河、南

濱拉伯拉達江、交通最便、

天氣物產

氣候和暖、雨露滋潤、故土脈肥美、草原最廣、牧畜、牛、馬、羊、驢、以牛為最

多、每年宰殺數十萬頭、輸出牛油、毛皮、骨等、農產、麥、珠粟、小米、葡萄、鑛產亦有金、銀、銅、鉛、

人民

共約九十萬、白人居大半、以日斯巴尼亞人為最多、近年義大利、英、法、德人多

移居之、奉天主教為國教、信他教者亦聽、現奉耶穌教者萬餘人、

國政

初屬日國、後又屬巴西、千八百二十五年、獨立為民主國、行政權在總統、大員

五人佐之、立法權在國會、上院十九人、下院六十九人、額兵四千八百、巡察兵四千六百、海軍小礮船三艘、水師一百八十四人、歲入三千二百萬圓、公債二萬五千萬、教育用放任主義、小學九百三十七、生徒七萬、京城大學一所、學生七百、

⑥ 交通商務

道路修整、鐵路長三千五百里、電線萬二千里、航海商船百餘艘、貿易總額一萬二千萬

圓、與英法德日義大比利時美阿很第那巴西交易最盛、出口貨以牛羊肉脂爲多、入口貨以飲食物、煙捲布匹、機械爲大宗、

⑦ 地方志

地分十九小部、都城曰門德斐、建


於拉伯拉達河口、商務殷萃、居民七萬六千、境內有天主堂、備極華麗、

十二 阿很第那

丁一作亞爾然
又名銀國

① 位置疆域

阿很第那、本洲第二大國也、當南緯二十二度至五十六度、西經五十四度至七十二度、北界波利斐亞、東北與巴拉圭、巴西烏魯圭、三國接壤、東南界大西洋、西



門 德 斐 丟

以安第斯山與支利國爲界、面積約一千一百萬方里、

③地勢

西北部山多林茂、安第斯山南北縱列、不啻天然屏障、其東地多平坦、向大西洋而陂斜、有河流數道、俱向東流、以內革羅河區分國爲南北二部、北爲巴拉那河之流域、地皆草原、絕無樹木、牧畜最宜、南部大平原曰巴達哥尼亞、地多砂礫爲火山灰、故土質磽瘠、

④天氣物產

北部天氣溫和、南部巴達哥尼亞、天氣嚴寒、多風雨、安第斯山產金、銀、銅、煤、煤油、探掘未盛、地多未墾、農產麥、麻、珠粟、葡萄、甘蔗、牧畜最盛、每年宰牛羊三四十萬頭、價值極廉、或因欲食牛舌、卽殺一牛、輸出羊毛、牛皮、及牛羊肉甚多、

⑤人民

共約五百萬、印第安人與內革羅人最衆、白種則以日斯巴尼亞人爲多、歐洲移往之民、每年數萬、故爲南美洲著稱之地、國人大抵以耕牧爲業、牧者善騎、用皮條一端有圈、以馭牛馬、奉天主教爲國教、南部巴達哥尼亞地大民稀、土人軀幹偉大、世稱長人國、粗野無禮、但恃漁獵爲生、信奉鬼神、

⑥國政

初屬日國、於千八百十六年、自立爲民主國、憲法與美國相同、行政權在總統、立法權在國會、上院三十人、下院八十六人、全國十四省、行自治之政、兵額三萬、海軍艦十艘、水雷艇二十二艘、水師八千人、歲入一萬萬圓、公債九萬萬圓、教育頗有進步、小學共四千三百所、生徒四十五萬、大學四所、學生三千、其餘專門學校亦多、

交通商務

國內鐵路，共長四萬五千里，電線長十六萬里，航海船二百五十二艘，

貿易總額約四萬萬圓，出口貨爲毛織物、羊皮、牛肉、羊肉、麥、珠粟等，入口貨爲木料、鐵具、煙葉、紙張、陶器等。

地方志

全國分十四省，都城曰伯偉那哀勒。

意即佳氣


也。在拉伯拉達河口，河廣九十里，商務興盛，街市宏麗，居民六十萬，爲南美洲第二大埠，鐵路自此而達支利都城，其次有哥多法散路伊羅撒略三城，亦要邑也。

十三 支利


位置疆域

支利在本洲西

南，當南緯十八度三十分至五十六度，西經六十八度四十分至七十六度，北界祕魯，東北接波利斐亞，東以安第斯山與阿很第那爲界，西沿太平洋，地形窄長，長七千餘里，廣僅四百里，面積三百萬方里。



支利車



伯偉那哀勒

①地勢 全境多山陵，地勢高峻，有著名火山，如阿很嘎瓜，其一也，附近火山處，常患地

震，其高原多林木，惟北方一部，多砂磧無雨。

②天氣物產 氣候各處不同，北方炎熱少雨，故為沙漠，中央雨澤調勻，天氣溫和，南

部受大洋寒溜之感，故天氣嚴寒，四時寒暑，與中國適相

反，山中多金、銀、銅、鐵、錳、煤、赭石、硝石、產銅額，居世界第一。

農業甚盛，產小麥、大麥、棉花、甘蔗、珠粟、葡萄、橄欖、若荷蘭

薯、首生此國，今已蔓延天下，南部森林中，皆松、杉、木材，牧

牛羊數百萬頭，製造業亦漸興。

④人民 共約三百萬，印第安人最多，白人數萬，通用

日斯巴尼亞語，人才勝於鄰國，以耕田開鑛為業，工商次

之，奉天主教為國教，民奉他教者亦聽之。


⑤國政 本亦屬日斯巴尼亞，千八百十年，革命軍起，

苦戰八年，始得獨立，至千八百三十三年，定憲法，為民主

國，行政權在總統，同盟議院與各省大臣佐之，立法權在國會，分上下二院，律法簡約，百姓

安謐，現役兵一萬五千，馬四千六百匹，海軍艦十八艘，水雷艇九，水師千三百人，歲入一萬

五千萬圓，公債一萬五千萬圓，加意教育，日見進步，大學二所，文社無算，學生九千，中學十



散 第 亞 哥 公 署

所、公私小學二千二百所、學生十七萬五千、

交通商務

國內道路整治、內海航路長三千里、航海商船百四十五艘、開築鐵路、在本洲為最先、共長九千里、電線三萬里、貿易總額約二萬三萬圓、出口貨為銅、銀、硝石、麥等、入口貨為布匹、金類器具、與德、法、英、美、比、交易最盛、

地方志

都邑 全國分二十二部、都城曰散第亞哥、人口二十六萬、城建高

原、每患地震、故屋宇俱低、有大學校及製造廠、西北有法巴來梭樂安國也海口、鐵路連接都城、為南美洲西岸之要港、居民十一萬、其第三大城曰達勒嘎、

屬島 太平洋中歡斐南德島、距支利海岸千二百里、長五十四里、廣十八里、當千

七百有三年、斯革蘭人亞力山大失加克、漂居此島者四年、英國文士丹福、因此著小

說曰樂平生克羅沙飄流記、

支羅偉島、在支利西南、地溼而多樹林、居民七萬、

德拉德斐哥羣島、譯即火地也在南美洲極南隅、與大陸夾瑪遮倫海腰、計大島十有一、小

島二十、共二十八萬方里、有高山、長年積雪、居民一萬五千、皆印第安人、卑陋無禮、其

地多半屬支利、其東部半屬阿很第那赫倫角、在其極南之赫米德島、巉巖突出海中、

高六百尺、風雨頻年衝擊、

十四 法革蘭羣島

法革蘭羣島在南太平洋中、瑪遮蘭海腰之東九百里、有東西法革蘭二大島、計小島百數、共六萬五千方里、天氣溼潤、草木叢茂、富有泥炭、又有海狗野牛、居民二千、專事牧畜、屬英治理、首府曰史旦利、

南卓支亞島在其東北、亦屬英、無居民、

瀛寰全志
第七編

大洋洲

東印度羣島、當赤道下、氣候酷熱、物類繁衍、而自古未有自立爲國者、豈非以民無教化乎、太平洋赤道以南、羣島羅列、風土人類、間有勝東印度諸島者、歐人或言、日本中國之裔居多、蓋由航海者、遇颶漂流、而遺殖其地耳、今者開物成務、是誰之責歟、



瀛寰全志第七編目錄

一 大洋洲總論

二 瑪雷西亞


三 奧斯達拉西亞

一 奧斯達利亞
二 達斯美尼亞
三 牛西蘭

四 波利尼西亞

五 賣叩尼西亞

六 美拉尼西亞



一 大洋洲總論

●位置疆域

大洋洲西人稱俄西亞尼噶，或曰南洋諸島，卽散布太平洋中羣島之總稱，所包甚廣，西自亞西亞及印度洋，東至南北亞美利加，合計面積四千萬方里，故天氣土脈物產各處不同。

●人民

共約四千七百十六萬，多瑪雷族與內革羅族，歐人寄居者之裔，亦頗繁衍，各島土人本爲野蠻，風俗卑陋，不可究詰，自歐洲殖民以來，土民人數大減，日漸消亡，如澳洲某處，土人竟已全滅，而白人之移居者，生殖日繁，究其原因，非關天氣地理之不宜，實土人於衛生保存之道，多未明耳，世之謀保種者，可不思哉。

●區畫

今本洲之地，幾盡爲歐洲列強所據，溯占地之始，由日斯巴尼亞人於千五百六十八年，得斐利賓羣島，千六百四年，和蘭占東印度之西北諸島，卽蘇門答臘加拉巴婆羅等地也，其後諸國競進爭地，最有權力者，爲英和蘭日斯巴尼亞三國，近日美國奪日斯巴尼亞之席，而德法亦日謀占島地，故就今計之，英所占領者爲首，凡三千一百萬方里，和蘭次之，七百四十萬方里，美國百十四萬方里，德國一百二萬方里，法國九萬方里，葡萄牙六萬方里，而按人口計之，則和蘭居首，約三千餘萬，美國次之，計七百萬，英又次之，計五百萬，此列強分占之大略也。

地理家按諸地形、分本洲爲五大部、如左、

		面積英里數	人口	
瑪雷西亞		蘇門答臘	一六三〇〇〇	三五七二〇〇〇
		加拉巴	五〇八〇〇	二四六四三〇〇〇
		婆羅	二八四六〇〇	一九四四〇〇〇
		西里伯	七二〇〇〇	一〇〇〇〇〇〇
		謀勒嘎羣島	三八六〇	三七六〇〇
		斐利賓羣島	一一四四〇〇	七〇〇〇〇〇〇
		蘇魯羣島	九五〇	一〇〇〇〇〇〇
		和蘭屬諸島	五八六三二	一六二八三三〇
		奧斯達利亞	二九四四六二八	三〇三六六二三
		達斯美尼亞	二六三七五	一四六六六七
		牛西蘭	一〇四九七〇	六二六六八八
奧斯達拉西亞		噶羅林羣島	五七〇	三六〇〇〇
		拉德倫羣島	四二〇	一〇一七〇
		瑪沙勒羣島	一五八	一〇〇〇〇
		哈歪伊羣島	六七〇〇	九〇〇〇〇〇
		基勒伯德羣島	一六五	三五〇〇〇
賣叩尼西亞		斐支羣島	八〇四五	一二一一八〇

波利尼西亞

撒摩阿羣島

弗連德利羣島

梭賽伊第羣島

瑪革撒斯羣島

巴布阿

美拉尼西亞

所羅門羣島

一七〇〇	三四〇〇〇
三四七	一七五〇〇
六三〇	一六〇〇〇
四八〇	四三〇〇
一三四七六八	二五〇〇〇〇〇
一三五四六	二五二三五〇
七六四四	八三〇〇〇

二 瑪雷西亞

① 位置

瑪雷西亞一名東印度羣島在大洋洲西北部介亞西亞與奧斯達拉西亞之間當南緯十一度至北緯二十一度東經九十五度至一百三十二度分之則森達羣島在

西南婆羅居中央斐利賓在北西里伯與謀勒嘎居東方瑪雷西亞者瑪雷人所居也

② 地勢

諸島中以山嶺為脊除中央數島外又多火山在太平洋火山脈內即加拉巴島已有火山四十餘故各處常有地震之災江河縱橫灌輸便利海岸曲折佳港亦頗有焉

③ 天氣

諸島地近赤道故四時皆夏草木不凋雨澤甚多以海風頻吹故熱尚能耐惟瘴疫流行不宜養生且多颶風為災拔木傾屋覆舟等事往往有之

④ 物產

鑛產金石甚富婆羅島產金與金剛石其西北小島曰拉波安產煤極佳班嘎

島多馬口鐵、餘島多產銅、鐵、鉛、硫磺、

各島土地沃美、植物多胡椒、豆蔻、丁香、白米、咖啡、甘

蔗、靛青、檳榔、樟腦等、斐利賓多甘蔗、煙葉、大麻、各處

多樹林、如檀木、烏木、皆貴重木料、果品有香蕉、橘柚、

椰子、饅首果等、獸族則多虎、犀、象、烏拉蕩、~~等~~各種

鳥羽、俱極鮮明、

⑤人民 共約四千萬、為全洲內人煙最稠之部、

分內革羅人、瑪雷人、二族、內革羅人先居

之、瑪雷人後至、迫之入居內地、此外有歐

人、華人各數十萬、內革羅人性情頑鈍、不

知禮義、瑪雷人略有才能、色櫻、髮長、居竹


屋、貪書眠、善操舟、多為海賊、每有不快意

事、輒飽食鴉片、持利刃疾趨市中、遇人即

刺、迨已為人所傷乃止、其性凶暴如此、歐

人、華人多以農商為生計、其地學校鮮少、

識字者百無一二、與他邦交易、全恃外人、



椰

樹



啡

咖

內革羅人華人信奉鬼神，瑪雷人多奉回教，歐人奉天主耶穌教，斐利賓羣島土人奉天主教者最多。

地方志

森達諸島 卽蘇門答臘加拉巴與附近衆島之總名也。

蘇門答臘 正當赤道，在麻喇甲土股之西南，有麻喇甲海峽相間，長三千五百里，最廣處九百里，面積百六十六萬方里，大山直貫境內，當赤道下之高峯曰阿斐耳，高萬二千尺，火山十六，或噴或熄，東土低窪，道途險阻，而涼爽宜人，西土平原，水多土沃，惟氣候炎熱，時多疫癘，地震頻仍，物產檳榔、冰片、沙各米、安息香、果品，尤著者爲胡桃，有奇花曰辣夫力西亞，爲藤本寄生，無幹葉，花徑三尺有半，五瓣。

人民三百五十萬，皆瑪雷人，內地有勃達司人，嗜食人肉，和以鹽椒，而生啖之，初屬英和蘭共轄，後英以易麻喇甲，遂全歸和蘭爲屬地，時與土酋爭戰，迄今猶未全平，通商大城，北曰阿珍，西曰巴登，西南曰奔古倫，東南曰巴達那。

巴達那附近有班嘎島，其錫鑛最著，華人在彼採取者千餘，首府曰孟托克，和蘭設權員駐之。

班嘎之南，有比利登島，產鐵與木料，居民三萬四千，亦屬和蘭。

加拉巴 一名爪哇，見於中國史傳，爲南洋自古名邦也，北望婆羅，隔加拉巴海，海西北與蘇門答臘夾森達海峽，緩斯河未開以前，歐船繞好望角而東來，必經於此，南

北三百五十里、東西二千餘里、面積五十萬方里、臨海低淤、中有帶山、含火山四十餘、海濱炎熱、人多疫癘、腹地溫和、居之者宜、土質肥美、五穀、果品、俱極廉、物產米、糖、靛青、煙葉、咖啡、胡椒、火油甚多、叢林稠密、猛獸實繁、

人煙最稠、共計居民約二千四百六十萬、內中國閩廣人二十萬、歐人二萬、餘皆瑪雷人、華人多服歐裝、和蘭人擇其賢者、使理華民詞訟、曰甲必丹、土人昔奉佛教、今奉回教、性情柔懦、工藝平庸、今和蘭人經營之、於大都通邑間、皆開築道路、用牛挽車、自首府巴達斐亞建設鐵道、經撒瑪郎、東達撒拉巴亞、電線亦隨處建設、輪舟往來各島、及南方大埠、故商務頗盛、為和蘭東方屬地之要部、

首府舊名噶羅巴、和蘭人改稱巴達斐亞、在西北海濱、商舶雲集、為南洋第一大埠、街市清潔、設有官衙、病院、椰子、檳榔、等樹、環匝通衢、綠雲翳天、風景清佳、人口十萬、和蘭所設總督、即駐此城、其中央撒瑪郎城、東北撒拉巴亞城、皆大商埠也、

●小森達羣島 加拉巴東、平列諸島之總名也、其大者有六、曰巴里、曰三寶瓦、曰三達丸、曰弗羅里司、曰第摩耳、北望西里伯、隔弗羅里司海、諸島天氣宜人、土脈肥沃、產



工織巴拉加

燕窩、玉桂、檀香、蘇木、椰子油等，土番居之，面色黧黑，毛髮螺拳，耳穿大孔，性兇狠，半爲盜賊，地爲和蘭所屬，惟第摩耳島，東半屬葡萄牙，人民三十萬，和蘭之商埠曰古那，葡萄牙之商埠曰的里均興盛，三寶瓦島長五百里，居民八萬，大火山曰盾羅波，千八百十一年，陡然炸裂，聲聞三千里，近海灰燼厚積二尺，船舶不通，全島半毀，居民死者四萬云。

③

婆羅


一名般島

在加拉巴東北，當赤道下，爲世界第三

大島，南北二千五百餘里，東西三千里，面積二百八十八萬方里，中有息刀山，自東北向西南，內多火山橫列，時迸石漿，地常震動，沿海之地，低淤者多，海濱礁石纍纍，舟楫不易近岸，天酷暑，幸有海風解之，土地肥美，產金、煤、鑽石、木材，林中有大猴，曰烏拉蕩，能疊屋而居，

人民約二百萬，華人甚多，內地土番，性情嗜殺，項下懸頭顱骨以爲飾，少年不殺人，獻首於女郎，則不得妻，島

王自唐迄明，數通中國，當乾隆朝，曾爲粵人所襲，曾有王位，和蘭人初至西海岸，立埠通商，既而恃其火器，遂漸蠶食，遂握其大半島之權，西北三部曰色巴，曰婆羅，曰撒拉瓦，由土酋讓與英人，設婆羅洲招墾公司，廣召華人往墾，近有閩省黃君，謀諸土酋，領



婆羅房

地若干畝，招本鄉人往彼開墾，頗有成效，號其地曰新福州。

和蘭所屬大埠曰馬升，在南方巴力托河口東岸，英屬色巴首府曰山達根，總督駐之，大埠曰可達，在極北海角，婆羅撒拉瓦之首府，俱同邦名，商務均盛。

③ 西里伯 在婆羅之東，中隔曼加錫海峽，地形爲四土股，中有深灣，儼如人之四肢，土脈腴美，產米與燕窩最多，更有材木，良馬，犀角，丁香，咖啡，樟腦，玳瑁，檀香，居民約百萬，土人較諸他處之瑪雷族，爲有禮儀，好勇尊親，信奉回教，土酋退處山中，和蘭人鎮守海岸，商部北曰瑪那多，南曰馬加撒，和蘭設巡撫駐內地弗拉的俺城。

④ 謀勒嘎羣島 一名香料羣島，在西里伯之東，中隔謀勒嘎海峽，亦屬和蘭，當北緯三四度之間，共數十島，大者有五，曰希羅羅，居北，曰希蘭安波那德，那德，居中，曰班達，居南，註一名並共四十三萬方里，地土肥厚，多火山，常地震，天氣溫和，物產丁香，荳蔻，最多，班達島周百里，爲一荳蔻樹林，安波那多丁香，和蘭設官駐之，統轄諸島，人口三十餘萬。


⑤ 斐利賓羣島 在婆羅洲東北，當北緯五度至十九度，北望臺灣，相隔七百餘里，中爲巴西海峽，共一千二百島，大者三十餘，最北者曰呂宋，最南者曰民答那我，中央者曰珉多羅巴拉完巴，乃撒瑪耳，面積一百十萬方里，地多邱陵，帶山南北縱列，最高者九千尺，又多火山，往往地震，河流雖衆而淤淺，天氣炎熱，四月至九月多雨，餘則乾旱。

奧斯達拉西亞意即南亞西亞在瑪雷西亞之東南內有大島三最大者奧斯達利亞其南曰達斯

三 奧斯達拉西亞

田土肥美、物產最著者為蔗糖、紅木、肉桂、珍珠、人民共七百萬、瑪雷人、華人、歐人、皆多、大半奉天主教、奉佛、教回教者間有之、其地當千五百二十一年、為瑪遮倫所探得、因取當時日斯巴尼亞王腓力第二之名名之、瑪遮倫終為島人所殺、自後久屬日國、千八百九十九年、割歸美國、有鐵路自首府瑪尼拉北、達林羊海口、首府瑪尼拉、在呂宋島之西南、地當瑪尼拉灣、人口十六萬、街市繁盛、與亞歐各國、常有郵船往來、與美、英、日本中國、交易頗盛、輸出煙捲最著。

⑥ 蘇魯羣島 在斐利賓之南、凡大島三、東北曰巴西蘭、中曰蘇魯、西南曰達維達維、各周三百里、人口共約十萬、尊奉回教、人性剛強、田土肥沃、物產多珠寶香木。



人婦賓利斐



市街拉尼瑪

美尼亞遠在東南者曰牛西蘭

一 奧斯達利亞

① 位置疆域

奧斯達利亞亦稱澳洲爲世界第一大島在亞西亞之東南南帶正貫其中西向印度洋東臨太平洋當南緯十一度至三十九度東經一百十一度至百五十四度縱六千里橫七千五百餘里面積二千九百餘方里較諸歐洲爲五分之四

② 地勢

地面內地爲大高原間有小山土地礫确亦有水澤東西海岸山嶺綿互東岸之山頗爲高峻每有仄立海岸處總名澳洲哀勒伯山共長五千一百餘里各段名稱不一曰澳洲比勒尼斯山革蘭賓山藍山利斐波勒山金銀花山其實皆一脈也平均高度千五百尺有二三高峯自五千尺至七千尺不等最高峯曰可斯休斯可四時積雪西部帶山不如東部之高峻平均高度僅一二千尺南岸有已熄之火山遺跡在焉

③ 海岸

海岸線共長萬二千里無甚參差正北大海灣曰嘎笨德利亞介棍斯蘭與北奧斯達利亞之間約革土角突出其東隔多勒斯海腰而與巴布阿島相對東方海岸凡數千里至此而止斷崖削立距岸百里或數十里海中有珊瑚礁或斷或續如一線廣處或數百里舟船觸之立沈航海者視爲畏塗故乏商埠東南與達斯美尼亞夾巴斯海腰西海岸灣港較多大者曰奧斯達利亞海灣長三千餘里一無川流西南越

利溫角折而向北，曲折亦寡，惟一二小灣而已。西北土角與倫敦德利角，突出海中。

③ 江河 江河少而淺，每年數月無水，殆多伏入流沙，隱而不見，故灌溉之利亦尠。其大川爲東南之末雷河，發源於澳洲哀勒伯山，西北流爲斐多利亞省與牛偉勒斯之界線，迨與達令河會，折而向南以入海，共長七千里，合支河，其灌域約五百萬方里，大舟可上溯五千里，然遇旱令，不免有淤淺處，巨艦不能經行，達令河亦發源澳洲哀勒伯山，西南流與末雷河會，此外西方之天鵝河，北方之斐多利亞河，皆通舟楫，有轉輸之利。

④ 湖 境內湖沼雖多，然皆爲草澤，泥沙淤積，故水味鹹，惟南奧斯達利亞五湖最大，天氣雖熱，而乾燥適宜，歐人居之，覺其地恍如日斯巴尼亞，疫癘絕少，熱病亦罕聞，各處雨量稀少，故多砂磧，西南尤甚，北部在熱道內，每年分燥溼二季，自十一月至明年四月爲溼季，餘爲燥季，南部三月至九月，雨無定序，各處溫度之升降，每甚懸殊，一日間可差至九十度，一小時間，可差至三十度云。

⑤ 物產 鑛產 自金鑛發現，地卽興盛，今產額爲舉世之冠，每年可八千萬圓，金鑛殆徧於全土，尤以東部斐多利亞、牛偉勒斯、棍斯蘭爲最，銀鑛居美洲之次，每年可四千萬圓，銅多產於南奧斯達利亞，煤之產額每年四百萬噸，餘若鉛、鐵、碧玉、寶石等，無不產之，然未經探考之區尙多，以今日所有者證之，其鑛產之富，誠有厚望焉。

㊦ 植物 田產小麥、粗麥、木棉、煙葉、葡萄、麻等、樹木之狀、與他洲不同、葉硬如角、豎綴

枝上、其最茂者、爲鳳尾草、及膠樹、高二十五丈、周二丈餘、

㊦ 動物 獸形俱顯特異、食肉者惟

狻猊一種、狀如狐、如狼、又如犬、每傷羊羣、有袋之獸、獨多、剛葛鹿最大、幽

類飛類次之、更有箭豬、食

蟻獸、鴨嘴獺之形頗奇、首

如鴨、具四足、

卵生、又似鳥、禽有五色鸚鵡、安樂園

鳥、黑天鵝、幾奴、鷹、鸚鵡、食火雞等、蛇

小而無毒、蜈蚣、蠍則甚繁、蜘蛛大而

能噬人、牛、馬、羊、俱自他處移來、今已

大盛、計羊數且近萬萬、輸出羊毛之額、爲世界第一、



鳥 尾 琴



類 呀 鴨 及 鹿 葛 剛

④ 工業 地處僻遠，天生材料既富，故居民競講製造，美勒笨西德尼阿第雷德諸大城，工廠林立，製造農具、機器、肥皂、燭、絨呢、蔗糖等，惟玻璃貨、布疋、金類，仍多自英國輸入，牛羊肉之貯罐輸出者為數頗多。

⑤ 人民 共約三百七萬人，原居土人，內革

羅族，為最無文化，髮鬃縮，鼻平扁，形狀醜惡，性情愚頑，專食草根蟲獸，不施弓箭，用曲木

日語擊剛葛鹿而獲之，自歐人移居後，人數大減，今約三四萬人，不久將滅絕矣，白人之移居者，

英人最多，華人旅居各埠者，昔盛今衰，不過三四萬，因招白人之忌，而被阻止故也，土人華人

俱信奉鬼神，歐人多奉耶穌教，通行英國語言文字。

⑥ 國政 千六百六年，和蘭人先至此地，千

七百七十年，英人始殖民於此，然歷年民數不多，至千八百五十一年，金山發現，民數驟增，全土皆歸英轄，計分五邦，英派總督統治之，邦有議會，上下兩院，養兵征稅，各分畛域，千八百五十二年，始創聯邦之論，閱四十五載，主此論者益衆，屢開議會，酌定憲法，迨千九百年



澳洲土人

七月各邦遣委員上告英國議院得邀允許而澳洲聯邦成立矣

立法權在國會上院三十員下院七十五員行政權在英廷所簡之聯邦總督七部大臣佐之邦有巡撫行自治政議會仍依舊制

⑦ 地方志

澳洲分五邦東南曰斐多利亞曰牛偉勒斯立邦最早東北曰棍斯蘭中央曰南奧斯達利亞西方曰西奧斯達利亞佔地最大

⑧ 斐多利亞

位在東南隅澳洲最小之一邦也面積約八十七萬方里人口百十四萬一華人為本洲中人口最稠之處也東方有澳洲哀勒伯山天氣溫和雨澤足土地沃

產金最盛歲入約七千四百萬圓教育興盛公立小學校二千所生徒二十四萬大學

一所鐵路萬里電線二萬里船舶五百艘貿易總額三萬五千萬圓出口貨以羊毛金

麵粉乾酪為主

首府曰美勒笨建於東南隅腓立比小灣上為南洋第一都會街市繁盛居民四十五

萬有大學校圖書館附近多產金華人羣往開採故稱新金山以別於美之舊金山也

輸出羊毛金沙甚盛有郵船與印度歐洲諸國連絡西方大埠曰波得蘭

⑨ 牛偉勒斯

在斐多利亞邦之北面積三百十萬方里人口百三十六萬華人三千藍

山在其東自北向南距海岸百餘里其支脈曰利斐波勒山橫亘東西內地有末勒河暨支流灌注鑛產多煤草原興盛養牛馬羊者極多教育頗盛民就學者官為主持公

立小學千七百所、生徒二十萬、大學一所、學生六百人、其餘專門學校亦多、歲入一萬萬圓、鐵路八千里、電線八萬里、商船千艘、貿易總額、約五萬四千萬圓、出口貨之大宗、爲羊毛、煤、皮革、肉脂、英國探地名士古革始至此因其山水似英之俾勒斯故

首府曰西德尼、華人稱曰雪梨金山、在東海濱、爲本洲最古之都會、街市繁華、商業殷盛、之南女洋人口四十二萬、此外大口岸曰牛加司耳、

③ 棍斯蘭 王意之即地女 在本洲東北隅、北隔多勒斯

海、腰與巴布阿相對、面積六百七十萬方里、地勢東方有高山高原、草地肥美、牧羊者最盛、農產珠粟、甘蔗、咖啡、鑛產金、鐵、人口四十萬、九華千八小學九百所、生徒八萬、歲入四千六百萬圓、鐵路七千里、電線五萬三千里、貿易總額一萬七千萬圓、出口貨爲金、銅、羊毛、蔗糖、皮革、脂肉、

首府曰伯利斯基、在東南海濱、其北有羅鉛藉敦、爲金銀鑛薈萃處、

④ 南奧斯達利亞 占中央大地、包北部新疆、東界棍斯蘭、牛俾勒斯、斐多利亞三邦、



西 德 尼 街 街

西界西奧斯達利亞、南北俱界海、面積九百萬方里、南部土地肥沃、多湖沼、內地探察未徧、莫知究竟、有銅鑛最著、民族聚居南部、共約三十二萬、四千人公立小學校二百五十所、生徒二萬、歲入二千七百萬圓、鐵路長五千里、電線四萬里、貿易總額一萬五千萬圓、出口貨以羊毛、麥粉、銅、爲大宗、

首府曰阿第雷德、濱末雷河口、居民十三萬、

⑤ 西奧斯達利亞 西方大地之總稱也、面積九百十六萬方里、爲全島三分之一、內地空曠、罕居民、多砂磧鹹湖、草地興盛、宜於牧畜、又多有有用之木材、西方天鵝河畔、居民較稠、全省民數僅五萬、小學百五十所、生徒七千、歲入三千六百萬圓、鐵路三千里、電線一萬六千里、貿易總額一萬二千萬圓、出口貨以金、羊毛、木料、珍珠、珠貝、皮革、爲大宗、

首府曰伯德、近天鵝河、居民萬人、南海濱有奧樂巴尼大埠、鐵路通伯德、航路達阿典印度、

二 達斯美尼亞


達斯美尼亞島、在南太平洋中、當南緯四十度三十三分、至四十三度四十分、東經百四十四度四十分、至百四十八度二十三分、居奧斯達利亞大地之東南、中隔巴斯海峽、廣約四百五十里、南北最長處六百三十里、東西最廣處六百里、面積約二十六萬方里、山嶺重疊、

平均高度二三千尺，江河頗多，雨水沾足，天氣和平，東部平坦多草地，爲絕佳之牧場，林多有之，木材、鑛產鐵、錫、煤，人民十六萬，多爲英人移殖，土人久已滅絕，民業耕漁，小學三百所，生徒二萬五千，歲入九百四十萬圓，鐵路千四百里，電線九千里，貿易總額四千三百萬圓，出口貨，以羊毛、金、銀、錫、木料、糖、霍布花爲大宗。

此島自千六百四十二年，爲和蘭人達斯曼所探得，稱之曰法提門司地，後歸英屬，爲成囚之區，迨千八百十九年，改爲獨立殖民地，行政權在巡撫，由英廷簡派，立法權在議會，上院十八員，下院三十七員，今已入奧斯達利亞聯邦，首府曰賀巴盾，在南海岸，居民二萬五千，蘭斯敦埠，在北海岸，二城有鐵路相通，多輸出羊毛、果品、木料。

三 牛西蘭

牛西蘭羣島，在奧斯達利亞東南三千六百里，計大島三，曰北島、南島、史斗華德島，南北二島間，有古革海峽，附近諸小島無居人，衆島當南緯三十四度三十分，至四十七度三十分，東經一百六十六度三十六分，至百七十八度三十六分，面積百萬方里，天氣溫和，雨澤滋潤，歐人患肺病者，多來此養生，地多山，有一大山脈，自北而南，貫南北兩島，中多



牛西蘭屋宇

火山溫泉、高峯曰古革、殆一萬三千二百尺、上有冰川、各處皆有森林、田產頗豐、麻與鳳尾草最著、鑛產金、銀、鐵、煤、煤油、人民七十餘萬、土人僅五萬、屬瑪雷族、高大有力、頗具智巧、舊俗以漆塗身、兼食人肉、今已改革、歐人居之者大半、華人往彼為工商者亦眾、俗奉耶穌天主二教、本島自千六百四十二年發現以來、迨千八百四十年始為英殖民地、立法權在巡撫與議院、行政權在巡撫、由英廷簡派、參事院九員佐之、海口各設礮臺水雷、民兵七千、歲入四千七百萬圓、教育興盛、大學一所、學生七百人、小學千四百所、生徒十三萬、鐵路六千五百里、電線四萬二千里、貿易總額二萬萬圓、出口貨為羊毛、金、肉、乾酪、糖、霍布花等、

首府曰偉令盾、在北島之南端、濱古革海腰、人口約十萬、北島之北端、有大城曰奧革蘭、要港也、商舶多灣泊焉、

四 波利尼西亞

●位置

波利尼西亞島意即多者、指東經百七十五度以東、散布南太平洋中之無算小

島也、各島之結構、分火山島、珊瑚島二種、斐支弗連德利、梭賽伊第撒摩阿等為火山島、其



人土蘭西牛

餘爲珊瑚島、

●地勢

火山島大率廣大、中有高山、形如圓錐、高聳入雲、林深土沃、珊瑚島爲珊瑚蟲窠所積成、其形大抵全圓、或半圓、自海面隆起、內涵淨水、外通大洋、又一種珊瑚礁、環火山島四周、中間水深、海舟遇風、可入避匿、

珊瑚島地勢俱低平、屢患旱災、

●天氣物產

天氣終年如春、因在大洋中爲海水所感也、土肥草茂、產物甚豐、麵包果四時常青、爲土人之常食、餘如椰子、大芋、甘薯、太羅根、類芋香蕉、咖啡、甘蔗、棉花、爲物產之大宗、豕、鼠、爲本有之牲畜、而無牛、馬、居民剝取樹皮、

●人民


民屬瑪雷族、膚褐色、體魁梧、性情怠惰、臨戰勇悍、昔時專事爭鬪、勝則殺人以祭、島嶼爲墟、自基督教流傳而後、習俗頓改、

擊之使輒以爲衣、

五 地方志

基勒伯德羣島

一名京斯密耳羣島、正當赤道、界東經百七十二



椰 樹

度至百七十七度之間，凡十六島，共千五百方里，人口三萬七千，自千七百八十八年始發見於世，迨千八百九十二年，英人收之屬下。

③ 斐支羣島 居赤道南十五度至二十度間，東經百七十六度，至西經百七十八度，凡大小島嶼二百二十五，居人者八千，餘皆土人，大島二，北曰維紐里島，南曰維的里島，屬英國，設巡撫治之，立法權在議會，巡撫爲之長，內地有土酋分治，首府曰蘇哇，在南島南岸，巡撫駐焉，大埠曰勒維克，在南北兩島間一小島上，爲哈歪伊與新金山航路之中心。

④ 革瑪德羣島 在斐支羣島之南，居赤道南二十八度至三十三度，共二百方里，爲英屬。

⑤ 撒摩阿羣島 一名那位加託，居赤道十二度以南，凡十四火山島，面積一萬七千



撒摩阿王子



波利尼西亞兵士

方里、人口三十六萬、內歐人僅三百、有大島二、東曰烏卜路、人口二萬、西曰殺瓦依、人口一萬三千、爲英美德合保之王國、京城曰阿比阿、居民二千、在東島北岸、與澳洲、西蘭、弗連德利諸處、時有輪船往還、

⑤

弗連德利羣島

友鄰

一名吞加羣島、居赤道南二十度、在斐支島之東南、面積三千七百万方里、人口二萬、歐人三百餘、歲入以關稅爲大宗、土民多製網爲業、出口貨爲

果品魚類、風俗純厚、善遇外人、故稱友島、有土酋自主、歸英保護、首府曰奴克阿洛法、

⑥

古革羣島

一名黑維、在弗連德利羣島之東、居赤道南二十度、爲九珊瑚島、暨數

火山島合成、居民萬人、亦歸英屬、最大島曰拉羅當牙、居民三千、

⑦

梭賽伊第羣島

譯即會

在古革羣島東北、居赤道南十五至十七度、凡十島、面積

共四千五百万方里、人口一萬二千、最大者曰大希地、在極東、週三百餘里、天氣和平、土物豐、稱南洋之樂土、會城曰巴比特、人口二千餘、內白人八百、風景清和、商務頗盛、法國設總督駐之、統轄羣島、土人初從耶穌教、自法占領、強從天主教、會羣島之得名因英國王曾立

也公會

梭賽伊第之東有低島、亦名陸島、當南緯十六度、西經百四十三度、又有干比耳羣島、在南緯二十三度、西經百三十五度、皆屬法國、

⑧

瑪革撒斯羣島

在低島之北、凡十三火山島、面積四千六百万方里、人口五千、亦屬

法國、山高土潤、風景宜人、華人往彼開墾植棉、

○九 奧斯達勒羣島 在梭賽伊第羣島南、一名土布衣、當南緯二十一度至二十八度間、亦屬法、

五 賣叩尼西亞

○總論 太平洋中赤道以北諸小島、本包括於波利尼西亞大段內、今分之曰賣叩尼

西亞、譯即小島部也、或為火山島、或為珊瑚島、天氣物產、與波利尼西亞相彷彿、土人皆瑪雷櫻色人種、

○地方志

○拉德倫羣島 譯即

一名馬利亞納、南北縱列、共二十島、為火山所

成、在赤道北十二度至二十一度、自千五百二十一年、船主瑪遮倫探得之、以土人喜竊、故名之、共十萬方里、居民一萬、地勢平坦、水利交通、最大島曰古哇、周二百七十里、首府曰亞古那、人口二千、物產橙、橘、芭蕉、木棉、靛青、蔗糖、本屬日斯巴尼亞、與美國交戰後、古哇島屬美、餘皆售諸德國、

○嘎羅林羣島 在拉德倫羣島南、東西橫列、計六千里、當赤道北三度至十一度、東

經百四十度至百六十度間、為珊瑚圈島、時有風災、湖內多魚蛤、地土肥美、樹木密茂、居民共三萬六千、皆奉天主教、最大島曰亞生升、在赤道北七度一分、島中有著名石

壁不知爲何人所鑿。

③ 比雷羣島 在暹羅林西南凡二十八小島在北緯二度至九度之間。

④ 瑪沙勒羣島 在暹羅林東凡四十六珊瑚島當北緯四度至十五度之間分二部。

東北曰拉達克諸島西南曰拉利克諸島地勢卑輸出高卑拉毒蛇最多人民一萬三千屬德廷管轄最大島曰耶普德遣員駐之。

⑤ 哈歪伊羣島 昔名三德桅支羣島爲賣印尼西部內

要地當北緯十八度至二十三度西經百五十五度至百六十一度西距日本之橫濱約一萬三百里海程十一日東距美之舊金山約六千二百里當東西二大洲之要衝凡大小十二島皆火山所成面積共十萬方里惟五島有居民最大者曰哈歪伊在東南曰馬尾曰刺內曰木羅松曰奧烏曰快哀遞次以至西北。


島既爲火山構成故土地俱爲火山灰石色作赭紅或黯灰質極細膩得雨則黏旱則爲飛塵哈歪伊島有著名火山曰基老伊其口周九里皆爲石汁終年沸流馬尾島內火山之口尤爲世界第一其餘山陵皆不生草木天氣頗熱幸有東北海風不至酷烈入夜涼爽雨澤均勻土脈肥沃物產首推甘蔗碩



哈 歪 伊 羣 島 人

大無朋製糖一業極盛，廠房百餘所，輸出各國，其至美國者尤多，此外香蕉、太羅、咖啡等產之亦多，材木既盛，檀香尤著，故華人稱島曰檀香山，牧業興盛，羊皮為輸出品之大宗，餘若牛馬騾等，亦不下數十萬頭，人民共十五萬，土人僅三萬餘，壯健有力，性嗜酒，陶然自得，不知經營事業，當百餘年前，此島初發現時，土人有二十萬，歷年漸滅，今餘此數矣，外人往者，中國人日本人最多，各一萬七千，英人五千，美人二千餘，更有他國人不備載，教育普及，廣設義塾，民多識字，近年棄土語而用英文，進步極速，奉耶穌教。

千七百七十八年，古革探地，始至此島，卒至見殺，各島本有酋長，不相統一，迨千八百十九年，始聯合，厥後定憲法，創國會，國事日興，千八百九十四年，改設民主國，千八百九十八年，併於美國，首府曰賀挪魯魯，在奧烏島上，為美亞澳航路之中心，太平洋內第一大埠也，有前王之宮殿及公署，屋宇軒敞，樹林茂盛，旅店駢列，居



署 公 魯 魯 挪 賀

民二萬三千，其四分之一爲華人，多操工役，間有經商者，設正副領事，由商賈公舉焉。

六 美拉尼西亞

●總論 美拉尼西亞，譯卽黑人諸島也。地在赤道

之南，或以之屬奧斯達拉西亞，包括巴布阿及其東南諸島，土地肥美，民皆內革羅種之巴布阿族，及與瑪雷族混和之種，諸島多爲火山構成。

●地方志 ○ 巴布阿 土即人變帶也 一名新

基尼，在奧斯達利亞之北，中隔多勒斯海，腰橫四千里，中央縱千餘里，東西兩端則狹，面積二百三十萬方里，爲世間第四大島，天氣炎熱，不宜衛生，半年多雨爲溼季，山多茂樹，東南與奔史旦利帶山，蜿蜒沿海，高峯至一萬三千尺，峯嶺積雪，長年不消，火山亦多，故常有地震，土壤肥美，產白米、香蕉、椰子、芋頭、煙葉等，禽有風鳥、鸚鵡，輸出貨之重要者，爲海鼠、珍珠、高卑拉毒蛇、木料、燕窩。



巴 布 亞 小 舟

人口二百五十萬，土人曰巴布阿族，兇猛嗜殺，不可理喻，華人多居西北方，採取金沙、珊瑚，全島西部屬和蘭，東北部曰偉力大帝之地，屬德，東南部屬英，內部荒遠，猶未探悉，近年英屬地日見興盛，有木刀司海口。

② 畢司麥克羣島 指牛伯利盾牛哀耳蘭阿特米拉德及附近諸小島之總稱也，爲火山構成，居民十八萬，屬德國管理。

③ 所羅門羣島 在巴布阿東千五百里大島有九，爲火山構成，山多樹密，土人十六萬，性兇殘，殺人以食，西北三島屬德，南六島屬英。

④ 牛亥伯利第羣島 在所羅門羣島之東，當南緯十二度至二十一度，凡火山島三十，內二十島有土番，兇殘食人，近歸英法二國同轄，多信耶穌教。

⑤ 散丹克魯士島 在所羅門羣島東南，牛亥伯利第之北三百里，地小而土肥，居民五千，今屬英。

⑥ 牛嘎利多尼亞 爲美拉尼西亞之最南島，在奧斯達利亞東二千四百里，牛西蘭北三千里，長七百里，廣百餘里，面積共七萬方里，地多山，果品最盛，輸出鈷、錫、咖啡，頗多，居民六萬五千，與東南之羅耶而的島同屬法國。



Windward Islands 向風羣島
 Winnipeg 偉尼備革城
 Wiscousin 偉斯根辛省
 Wonsan 元山
 Woosung 吳淞
 Wuchang 武昌
 Wuchow 梧州
 Wuhu 蕪湖
 Wurttemberg 倭盾伯
 Wyoming 歪俄明省

X

Xingn R. 申古河

Y

Yablomoi Moun- } 外興安嶺
 tain }
 Yakoba 約入巴
 Yakutsk 亞古資
 Yalu R. 鴨綠江
 Yangtze R. 揚子江
 Yarkand 葉爾羌城
 Yarkand R. 葉爾羌河
 Yellow Sea 黃海

Yellow Stone Park 黃石林公園
 Yemen 也門
 Yengau 延安
 Yenisei R. 延伊色河
 Yeniseisk 延伊色斯革
 Yenping 延平
 Yesso 北海道
 Yokkaichi 四日市
 Yokohama 橫濱
 Yok Suka 橫須賀
 York Cape 約克角
 Yuenchow 沅州
 Yunnan 雲南
 Yunnanfoo 雲南府
 Yukon 猶根
 Yukon R. 猶根河

Z

Zambesi R. 散備西河
 Zanzibar 散西巴
 Zealand Island 西蘭島
 Zulu Land 蘇魯地
 Zurich 租利革城
 Zuyder Zee 賽德海灣



Tweed R. 退德河
 Tyne R. 太印河
 Tyrol 第羅勒省

U

Ubsa Nor 烏布薩泊
 Ucayali R. 烏該亞雷
 Uganda 烏敢大
 Ugo 羽後
 Uleaborg 司佛堡城
 Uliasutai 烏里雅蘇台
 Ungava 恩干法
 United States 合衆國
 Upper Canada 上干阿達
 Upper Egypt 上埃及
 Uppernavik 烏米那斐革
 Ural Mountain 烏拉山
 Urga 庫倫
 Uruguay 烏魯圭
 Uruguay R. 烏魯圭河
 Urumiya 烏羅米亞
 Ushand Island 烏山島
 Ussiuri 烏蘇利

V

Vaal R. 法勒河
 Valdai Hills 法勒代山
 Valencia 法倫第亞城
 Valencia R. 法倫第亞河
 Valley of Danube 多瑙谷
 Valparaiso 法巴來梭城
 Van 凡城
 Van Diemen's Land 法提門斯地
 Vancouver Island 凡古斐島
 Vardar R. 法耳達河
 Varna 法耳那城
 Vases 伐呵入
 Vemant 斐門德省
 Venetia 分伊西亞

Vence 分伊刺城
 Venezuela 分類兌拉國
 Vera Cruz 斐拉革羅斯城
 Vermejo 斐美賀河
 Versailles 瓦色勒城
 Vesuvius 斐蘇斐俄火山
 Victoria 維多利亞
 Vienna 偉恩
 Virgin Islands 童女羣島
 Virginia 斐真伊亞省
 Vistula R. 斐斯度拉河
 Vladivostok 海參灣
 Volcano of Tom-
 boro } 盾波羅火山
 Volga R. 佛拉嘎河

W

Wafisch Bay 汪非社灣
 Waigatz Island 淮加士海島
 Waldeck 瓦爾德省
 Wales 偉勒斯
 Wallachia 淮拉乞亞小國
 Warsaw 瓦沙城
 Washington 瓦升盾省
 Waterloo 瓦德魯
 Watling 瓦德林
 Wellington Island 偉令盾島
 Wenchow 溫州
 Weser R. 偉色河
 West Flamdese 西弗蘭特斯
 " Prussia 西布路斯
 " Russia 西俄羅斯
 " Virginia 西斐真伊亞省
 Western Africa 西亞非利加
 " Ghate 西軋嶺
 Westphalia 惟斯沙利亞
 White Nile R. 白尼勒江
 " Sea 白海
 Windsor 溫特沙

Takau	打狗
Takasaki	高崎
Takht-i-sulaiman	所羅門寶位
Taku	大沽
Talca	達勒嘎
Tale-sar	太雷薩河
Tali	大理
Tamatane	太美大
Tamsui	淡水
Tananarive	安達那耶利佛
Tapajos	達巴柔斯
Tarim R.	塔利木河
Tarsus	大數
Tashkend	塔什干
Tasmania	達斯美尼亞
Taurus R.	道魯斯河
Tay R.	頽河
Tehuantepec	第輝達伯
Tennessee	典內西省
Texas	德散斯省
Thames	典斯河
The Archduchy of Austria	} 上下奧大利亞
The Peak of Crossfell	} 克老司勿兒峯
Thebes	提庇士城
The Celtic Nation	條頓支諸國
The Greco Latin Nation	} 拉丁的支國
The Hagul	亥革城
Theiss R.	第色河
The Isle of Wight	偉德島
The Slavonic Nation	史拉扶支諸國
Thessaly	帖撒利
Thian Shan	天山
Throne of Solomon	所羅門寶座
Tiber R.	德斐拉河
Tiberias	提比利亞城
Tibet	西藏

Tierra Del Fuego	德拉斐哥島
Tigre	的給勒省
Timor	第摩耳島
Toba	島羽
Tobago	多巴峨
Tocontins	多干典斯
Togo	達勾
Tokaido	東海道
Tokyo	東京
Tololsk	多波拉斯革
Tomsk	盾斯革
Tongchow	登州
Tonquin	東京
Tosando	東山道
Toulon	度龍城
Tours	度耳城
Trans Baikal	{ 脫蘭斯巴伊革利 亞
Transvaal	脫蘭斯法勒
Transylvania	德爾斯斐尼亞省
Tras-as-Montes	達拉蒙德省
Tres Montes	德勒斯門德
Trieste	德里斯德城
Trinidad Island	德林達德島
Triploli	德利波利國
Tsinan	濟南
Tsinla	全羅道
Tsiongtieng	忠清道
Tsitsihar	齊齊哈爾
Tula	度拉
Tumen R.	圖門江
Tungchow	通州
Tungting Lake	洞庭湖
Tunguska R.	安嘎拉河
Tunis	度尼斯城
Turkey	土耳其
Turkey in Europe	歐洲土耳其
Turin	度利那城
Tuscany	德斯嘎那地

South Carolina	南噶羅來那省
„ Dakota	南達哥達省
„ Holland	南和蘭
Soya	宗谷
Spain	西班牙
Spanish Town	西班牙港城
Spey R.	斯派河
Spreo R.	斯伯雷河
Sr-ee	佐世保
Stanly	史旦利城
St. Bartholomew	巴塞落姆山島
St. Berrad Pass	聖巴那特山徑
Stettin	斯德典城
Stewart Island	史斗華德島
St. Eustatins	有司特脫
St. Gathard Pass	聖各哈隆
St. George Bay	散卓支海灣
St. Georgin Island	卓支亞島
St. Helena	幫赫利那島
St. John R.	聖約翰河
St. John's	聖約翰城
St. Louis	聖羅伊斯城
St. Lawrence R.	散勞連斯河
St. Lucia	散羅西亞島
St. Martin	散馬丁島
St. Paul	聖保勒城
St. Petersburg	散備德伯
St. Pierre	聖比利
St. Thomas	散多瑪斯島
St. Vincent	散文森島
Stonley	史担利
Strait of Babel } Mandeb }	巴備滿德海腰
Strait of Balle Isle	貝利勒海腰
„ „ Bosphorus	波斯波魯斯海腰
„ „ Dardanelles	達達內勒斯海腰
„ „ Dover	多弗耳海腰
„ „ Gibraltar	支伯拉德海腰
„ „ Maglellan	瑪達蘭海腰

Strait of Malaca	麻喇甲海腰
„ „ Manar	瑪那耳海腰
„ „ Messina	美西那海腰
„ „ Ormus	賀木斯海腰
„ „ Otranto	俄德蘭海腰
„ „ Saund	孫大海腰
„ „ Skagerrack	斯嘎革拉革海腰
„ „ Tartary	庫白海腰
Strasburg	斯德拉斯布華城
Styria	士的利亞省
Stromboli	斯東波利火山
Suchau	肅州
Sucree	蘇革雷
Sudan	蘇旦
Sulaiman Mountain	司拉以曼山
Sumatra	蘇門答臘
Sumbawa	三寶瓦
Sungari R.	松花江
Sur R.	西混河
Suruga	駿河
Sweden	瑞典
Switzerland	稅資
Swan R.	天鵝河
Syria	叙利亞
Sydney	西德尼城
Szechuen	四川

T

Table Bay	桌灣
Table Mountain	桌山
Tabor Mountain	大泊山
Tabriz	達伯利斯
Tacoma	塔哥買城
Tagus R.	達賀河
Taichau	台州
Taitongkang	大同江
Taiwan	台灣府
Taiyuen	太原
Tajima	但馬

San Matias Gulf	散瑪第亞海股	Shetland	舍德爾
„ Salvador	散撒勒法多城	Shigatze	施嘎資
Santiago	散第阿多城	Shikoku	四國
Santuaio	三都澳	Shinano	新濃
Sanyado	山陽道	Shiraz	息刺斯
Saone River	孫河	Shoa	夏省
Sappars	札模	Siam	暹羅
Sarawak	撒拉瓦	Siangyang	襄陽
Saskatchwon	撒斯嘎乍完	Siangtan	湘潭
Save R.	撒弗河	Sicily	西西利
Saxony	撒梭尼	Sidon	西頓
Sayami	相模	Sierra Leone	些拉雷俄尼
Scandinavia	司干第那維亞	„ Madra	些拉瑪德雷山
Scandinavian } Mountain }	司干第那維亞山	„ Nevada	些拉內法達山
Scandinavian } Peninsula }	司干第那維亞土 股	„ Toledo	些拉士雷度山
Scheldt River	司開德河	Sikok	四國島
Schleswig	斯拉斯維	Silesia	細累細亞部
Sacramento R.	撒喀門透河	Simplon Pass	新不倫隘
Sea of Azof	阿梭弗海	Sindh	信地
„ „ Galilee	加利利海	Singapore	{ 新嘉坡 (又名新 加坡)
„ „ Marmora	瑪麻拉海	Singan	西安
Selenga R.	色稜格河	Sining	西甯
Selvas	色拉伐斯	Si River	西江
Sendai	仙台	Skager Rach	斯嘎耳拉革
Senegal R.	森伊嘎勒河	Skye Island	斯該島
Senegambia	森伊干比亞省	Slavonia	斯拉伏尼省
Seret R.	色勒德河	Smyrna	士每拿
Servia	色斐亞	Small Andros Is.	小安第勒羣島
Settsn	攝津	Snow Mountain	雪山
Shanghai	上海	Society Is.	梭賽伊第羣島
Shannon R.	珊嫩河	Somalit	梭茅利
Shansi	山西	Soochow	蘇州
Shantung	山東	Sooloo Is.	蘇魯羣島
Shaohing	紹興	Sorata	沙拉太山
Shasi	沙市	South Island	南島
Sheffield	希斐德城	„ America	南亞美利加
Shensi	陝西	„ Brabant	南巴拉班
		„ China Sea	南海

Pressbùrg 伯拉斯伯城
 Prince Albert Land 阿勒伯地
 , Edward I. 厄德洼島
 „ Island 伯林斯島
 „ Patrick I. 伯德華島
 „ of Wales I. 偉勒斯王島
 Prussia 布魯斯國
 Puebla 伯偉伯拉城
 Pyrenees Mt. 比勒尼斯山

Q

Quebec 圭備華
 Queen Charlotte Is. 沙羅德羣島
 Queensland 棍斯蘭
 Quepaert I. 濟州島
 Quettah 闊都
 Quito 基多城

R

Rangoon 郎棍
 Rasel 拉撒勒哈
 Raven 勒溫城
 Red River 紅河
 Red River Set- } 紅河殖民地
 tlement }
 Red Sea 紅海
 Rhenish Prussia 來因布路斯
 Rhine River { 來尼河 (又名來
 因河)
 Rhode Island 羅德島
 Rhodes 羅底
 Rhodesia 羅村沙
 Rhodope or Des- } 羅多備山
 poto Mountain }
 Rohne-River 倫河
 Riad 利河德
 Richmond 利支門城
 Riesen Gebirge 利遜嘎必帶山
 Rio de Janeiro 略乍內羅城
 Rio Para 巴拉河
 Riu Kiu Is. 琉球羣島

Rodolf 大非
 Rockhampton 羅翁籍敦
 Rocky Mountains 石山, 羅基山
 Rome 羅馬
 Rosario 羅撒略城
 Rotterdam 勒德且城
 Roumania 羅馬尼亞
 Roumelia 魯米利亞
 Russia 俄羅斯

S

Saba 撒巴
 Sado 佐度
 Saga 佐賀
 Sahara 撒哈拉
 Saigon 西貢 (又名西岸)
 Sakaria River 撒利亞河
 Salado 撒勒多河
 Salt Lake City 鹹湖城
 Salzburg 薩爾斯堡
 Samarany 撒瑪郎城
 Samar 撒瑪耳
 Samaria 撒瑪利亞
 Samarkand 撒瑪干
 Sambas 色巴
 Samos 撒摩
 Samshui 三水
 Sana 撒那
 Sandalwood Island 三達丸島
 Sandakan 三達根
 San Domingo 散多明哥城
 „ Francisco { 散凡西斯哥 (又
 名舊金山)
 Sangar Strait 撒卡海腰
 San John 散吉島
 „ John 散約翰
 „ Juan 普勒
 „ Luis 散路伊
 „ Marins 撒瑪利那
 „ Martin 散馬丁

Paoning	保甯
Paoting	保定
Paraguay	巴拉圭
Paramaribo	巴拉瑪利城
Parana	巴拉那河
Paranahyba	巴奈巴河
Parim	貝力姆
Paris	巴黎
Pasco	巴司哥城
Pass of Thmopylae	羊腸山路
Patagonia	巴達哥尼亞
Patna	巴德那
Patomac	莫多瑪克河
Peace	安河
Pechilo	北直隸
Peiho	北河
Peking	北京
Penang	檳榔嶼
Pemine Range	奔奈恩帶山
Pennsylvania	本西斐尼省
Peninsula of Alaska	阿拉斯嘎土股
Peninsula of Lower California	下嘎利佛尼亞土股
Peninsula of Yucatan	
Peninsula of Bering	杯令土股
" " Ititland	嘎特蘭土股
" " Kara	嘎拉土股
" " Perak	巴勒干土股
" " Sinai	西乃土股
Pera	彼拉
Perak	八臘
Perea	彼哩亞
Perm	伯爾母城
Pernambuco	伯南布哥城
Persia	波斯
Persian Gulf	波斯海股
Peru	秘魯

Pesth	備斯德
Petchora R.	倍卓拉河
Petropaulovsk	彼得保羅
Phaju	斐甲
Philadelphia	斐拉德斐亞
Philippine Is.	斐利賓羣島
Piedment	別門德
Piengan	平安道
Pindas Mountains	賓德斯山
Pingyang	平陽
Pingziang	平壤
Pisa	畢撒城
Plain of the Danube	多瑙平原
" " Lombardy	倫巴第平原
" " Rome	羅馬平原
" " Spain	西班牙平原
" " Tuscany	德斯嘎那平原
Plymouth	伯利末德港
Pnum Penh	伯嫩本
Po R.	波河
Pola	波拉埠
Poland	波蘭
Polynesia	波利尼西亞
Pomerania	波美拉尼埠
Pompeii (Pon-)	邦貝依城
Pay-Yee)	
Pondicheny	本地次里
Popocatepell	波波嘎達備德火山
(Mountain of Smoke)	
Port Arthur	旅順口
Port au Prince	波多伯林斯城
Port Hamilton	巨文島
Portland	破德崗城
Port Said	賽德港
Portugal	葡萄牙
Portuguese Guinea	葡屬基尼
Posen	波波斯且城
Poyang Lake	鄱陽湖
Prague	伯拉革城

Nineveh 尼尼微
 Ninghia 甯夏
 Ningkuta 甯古塔
 Ningpo 甯波
 Nizhni Novgorod 尼希那法哥拉
 Noun R. 嫩江
 North America 北亞美利加
 „ Brabant 北巴拉班
 „ Cape 北角
 „ Carolina 北亞羅來那省
 „ Channel 北岔
 „ Dakota 北達哥達省
 „ Holland 北和蘭
 „ Island 北島
 „ Sea 北海
 Norway 挪威
 Noto 能它
 Nova Scotia 挪法印西亞
 „ Zembla I. 挪法森伯拉島
 Nubia 努比阿
 Nugata 新瀉
 Nurnburg 奴連伯

Oklahoma 歐略賀瑪地
 Oland Island 俄蘭海島
 Old Castile 丌加斯德部
 Oldenburg 瓦盾堡省
 Oman 歐曼
 Omsk 恩斯革城
 Onega R. 障喀河
 Ontario 恩德岩省
 Oporto 俄波多城
 Oran 俄蘭
 Orange Colony 俄蘭支殖民地
 „ R 俄蘭支河
 Oregon 俄利干省
 Olinoco R. 俄利托哥河
 Orkney Islands 俄革尼羣島
 Orleans 俄雷昂斯
 Osaka 大阪
 Ottawa 俄達瓦省
 Ottawa R. 俄達瓦河
 Oudh 河德
 Overyssel 阿威立塞
 Oxford 俄斯弗德

Q

Oahu 奧島
 Ob R. 俄比河
 Oceanica 俄西亞尼囉
 Oder R. 俄德河
 Odessa 俄德撒城
 Oeland 俄蘭島
 Oesel Island 哀色勒島
 Ogasawarajima 小笠原羣島
 Ohio 俄亥俄
 Ohio R. 俄亥俄河
 Oise R. 歪斯河
 Oka R. 歐喀河
 Okhotsk Sea 俄賀資格海
 Oki 隱歧
 Okinawa 沖繩

P

Pacific Ocean 太平洋
 Padang 巴登城
 Padua 巴多阿城
 Pahang 彭亨
 Paiktosan 白頭山
 Pakhai 北海城
 Palawan 巴拉完
 Palermo 巴釐摩城
 Palestine 不利斯底尼
 Palma 巴拉瑪城
 Pamir 帕米爾
 Pampas 巴母巴士
 Panama 巴那瑪城
 Panay 巴那
 Panjah 烹齋

Mount Blanc 勃郎克山
 „ Cenis 色尼斯山
 „ Cook 古草峯
 „ Kosciusko 可斯休斯可峯
 „ Oliver 橄欖山
 „ Ophir 阿斐耳峯
 „ Sinai 西乃山
 „ Zion 郇山
 „ St. Elias 以利亞山
 Mourzouk 木耳蘇草城
 Mozambique 摩散比草
 „ Channel 摩散比草海岔
 Munich 門很
 Muntok 孟托克
 Murcia 木耳西亞部
 Murray R. 末雷河
 Muscat 末斯嘎德
 Mutsu 陸奧

N

Nagasaki 長崎
 Nagoya 名古屋
 Nagpur 那哥不爾
 Naktongkong 洛東江
 Namur 那慕爾
 Nanchang 南昌
 Nantes 能德城
 Naples 那波利城
 Nara 奈良
 Nassau 那掃
 Natal 那達勒
 Navarro 那法耳部
 Nawa 那雷
 Nazareth 拿撒勒
 Naze Cape 那色角
 Nebraska 尼伯拉斯嘎省
 Neckar R. 內草耳河
 Negropont Island 內克洛特德島
 Negro R. 內格羅河

Nejd 內遮德
 Nelson R. 內勒森河
 Nepal 尼泡勒
 Neuchatei 牛恰代耳城
 Nevada 內法達省
 Neva R. 尼法河
 Nevis 尼惟
 New Brunswick 牛奔達克
 „ Caledonia 牛嘎利多尼亞島
 „ Castile 新加斯德部
 Newchwang 牛庄
 New Castle 牛嘎斯城
 „ England 新英草蘭
 „ Foochow 新福州
 „ Foundland 牛分德蘭島
 „ Guinea { 新幾尼亞 (即巴布亞)
 „ Hampshire 牛罕伯些省
 „ Haven 牛亥分城
 „ Jersey 牛遮西省
 „ Mexico 牛美西哥地
 „ Orleans 牛俄林斯城
 „ Providence 新不羅維敦
 „ Siberia Is. 新西北利亞羣島
 „ Wales 牛韋勒斯
 „ York 牛約革
 „ Zealand 牛西蘭
 Nganhwei 安徽
 Nganking 安慶
 Ngansichau 安西州
 Niagara Falls 尼阿加拉瀑布
 Nicaragua 尼嘎拉瓜
 Nicobar Islands 尼哥巴羣島
 Nicolaiisk 尼哥來弗
 Niemen R. 尼門河
 Niger R. 奈遮河
 Nikkozan 日光山
 Nikolaif 尼哥來弗城
 Nile R. 尼勒河

Maritza R.	現利維河	Milan	米拉那城
Maros	瑪羅斯河	Milwaukee	米歇瓦基城
Marquesao Islands	瑪革撒斯羣島	Mindanao	珉答那俄
Marseilles	瑪色勒城	Mindoro	珉多羅
Marshall Islands	瑪沙勒羣島	Minho	閩賀省
Martaban	瑪達班	Minnesota	珉尼梭達省
Martinique	馬的尼麥的尼克	Mino	美農
Massachusetts	瑪撒朱色省	Minorca Island	米那嘎島
Maryland	美利蘭省	Mississippi	米西西比省
Masanpho	馬山浦	Mississippi R.	米西西比河
Massouah	瑪蘇阿	Mississippi Valley	米西西比谷
Matsue	松江(日本)	Missouri	米蘇利省
Mauritius	茂利斯島	Mito	水戶
Mecca	麥加(又名美嘎)	Miyako	名古屋城
Mecklenburg } Schwerin }	施徵林省	Mobangi	木邦青河
Mediterranean Sea	地中海	Mobile	木片利城
Medina	美第那	Mocha	馬加
Meissen	美錫城	Moldavia	馬勒達班亞
Mekong R.	湄洽江	Molucca Islands	謀勒克羣島
Melanesia	美拉尼西亞	Mombosa	忙巴撒
Melbourne	美勒笨城	Mongolia	蒙古
Melville Island	美勒斐勒島	Monoca	摩奈哥
Memel	麥末爾城	Monrovia	門羅斐亞城
Memphis	門斐斯城	Montana	門達那省
Menado	瑪那多	Montenegro	門德內革羅
Menam R.	湄南河	Montevideo	門德斐玉城
Mergen	墨爾根	Montreal	門德利奧城
Merom	米倫湖	Montserrat	蒙撒拉
Mersey R.	美耳西河	Morava R.	摩拉沃河
Merv	美耳弗	Moravia	摩雷斐亞
Merthyr Tydfil	第德第德斐城	Morea or Penin- sular Greece }	摩利亞
Mesopotamia	米所波大米	Morocco	摩勒哥
Messina	美西那城	Mororan	墨蘭
Metz	末德斯城	Moscow	摩斯瓜
Meuse (or Maos) R.	末斯河	Moselle R.	瑪色勒河
Mexico	美西哥	Mosul	馬色勒
Michigan	米西干省	Moukden	奉天
Micronesia	賣叩尼西亞	Mount Auvegou	俄斐倫山

Kuenlun	崑崙
Kulja	古城
Kumamoto	熊本
Kurdistan	古爾迪斯但
Kure	吳
Kurume	久留米
Kuril Is.	千島 (又名古利勒羣島)
Kwangsi	廣西
Kwangtung	廣東
Kweichau	貴州
"	夔州
Kweilin	貴林
Kweiyang	貴陽

L

Laaland I.	拉蘭海島
Labuan I.	拉波安島
Laccadive Is.	拉嘎代弗羣島
Ladrone Is.	拉德倫羣島
La Guayra	拉拐拉
Lahore	拉賀
Lake Albert	阿勒伯湖
" Aral	阿拉湖
" Athabaska	阿達巴斯嘎湖
" Balaton	保勞東湖
" Balpash	巴爾噶什湖
" Bangweolo	邦圭俄羅湖
" Constance	根斯旦司湖
" Dembea	代比亞湖
" Erie	伊利湖
" Geneva	若內弗湖
" Huron	瑚倫湖
" Issyk-Kul	衣什噶爾湖
" Kolair	哥雷爾湖
" Ladoga	拉多嘎湖
" Maelar	美拉湖
" Maracaibo	瑪拉該波湖
" Michigan	米西干湖
" Ngami	納嘎米湖

Lake Nicaragua	尼嘎拉瓜湖
" Nyassa	尼亞撒湖
" of Neuchatel	牛恰代耳湖
" " Scutori	蘇克他里湖
" " Victoria	妻多利亞湖
" " Zurich	租利革湖
" Onega	歐尼嘎湖
" Ontario	恩德洛湖
" Palte	雅木魯克湖
" Peipue	備伊布斯湖
" Shirwa	希爾瓦湖
" Superior	蘇比利耳湖
" Tanganyika	丹干亦嘎湖
" Tchad	乍德湖
" Tunis	度尼斯湖
" Tuz-Gol	德士各勒湖
" Urmia	烏羅米亞湖
" Van	凡湖
" Wenner	偉納湖
" Wetter	偉德湖
" Winnipeg	偉尼備革湖
" Zurab	彼拉湖
Lanchau	蘭州
Landes	蘭的
Lapaz	拉巴德城
La Perouse Strait	宗谷海峽
Lapland	拉伯蘭
La Plata R.	拉伯拉達河
Lappa	拉北 拉巴
Laprador	拉伯拉多
Lassa or Lhasa	拉薩城
Lauenburg	勞因堡
Launceston	蘭斯敦城
Lebonon	利巴嫩
Leeds	利德斯城
Leeuwin Cape	利溫角
Leeward Islands	背風羣島
Leghorn	利弗那城
Leipzig	萊伯剌革城

Kagoshima	鹿兒島	Kiangsi	江西
Kai	開城	Kiangsu	江蘇
Kaifong	開封	Kiauchau	膠州
Kulahari	嘎拉哈利	Kichi	齊知
Kalgan	張家口	Kiensiang	慶尙道
Kamchatka	干乍德嘎	Kiev	徒弗城
Kamerun	嘎沒龍地	Kilimajaro Peak	基利滿乍羅峯
Kanchow	甘州	Ki-i	紀伊
Kandahar	干達哈	Kinai	幾內
Kandy	干第	Kingan	吉安
Kangwen	江原道	Kingkitao	京畿道
Kansas	干撒斯	Kingston	青司吞城
Kansas R.	干撒斯河	Kingyang	慶陽
Kansu	甘肅	Kiolen Mts.	基額倫山
Karachar	喀拉沙爾	Kioto	西京
Karakorum	嘎拉哥倫	Kirghiz Steppe	西域
Kara Sea	嘎拉海	Kirim	吉林
Karikal	喀利甲爾	Kirinoula	吉林省城
Kasai	迦賽河	Kiuchu	九洲
Kashgar	喀什噶爾	Kiukiang	九江
Kashmir	嘎屍滅	Kiungchow	瓊州
Kazan	嘎散城	Kiusiu	九州島
Kelat	革拉德	Kobdo	科布多城
Kelung	鷄籠	Kobe	神戶
Kenia	革尼亞	Kokand	哥干
Kenia Peak	革尼亞峯	Koko-Nor	青海
Kentucky	根德基省	Kolguev I.	哥爾貴海島
Kephalonia Island	嘎法羅尼島	Kong Mts.	庚山
Kerulen R.	噶魯倫河	Kongo R.	庚哥城
Khabarovsk	哈巴羅弗克	Konigsberg	哥尼斯伯城
Kharkof	加羅哥弗城	Kordofan	哥多凡
Khartown	嘎盾	Korea	高麗
Khatmandu	加德滿多	Korea Strait	高麗海灣
Kherson	吉耳孫城	Kowlun	九龍
Khinghan Mts.	內興安嶺	Krasnovodsh	克爾斯拿佛斯革
Khiva	基法	Krasnoyarsk	{ 克拉斯諾雅爾斯革
Khofan	和闐城	Krishna R.	克利希那河
Khotan R.	和闐河	Kucha	庫車城
Kiakhta	恰克圖		

Hohen-zollern	和根所論
Holland	和蘭
Holstein	奧斯敦
Holungkiang	黑龍江省
Honan	河南
Hondo	本道
Honduras	很度拉斯
Hongkong	香港
Honolulu	賀挪魯魯
Hudson Bay	赫德森海灣
Hudson R.	赫德森河
Humber R.	很伯河
Hui	順化
Hunan	湖南
Hunchun	琿春
Hungary	亨加利馬加
Hupei	湖北

I

Iceland	伊斯蘭
Ichang	宜昌
Idaho	哀達賀省
Iki	壹岐
Ili	伊犁
Illinois	伊利擲斯省
Inawashiro	猪苗代
Incas	應加
India	印度
Indiana	印弟阿那省
Indian Ocean	印度洋
Indian Territory	印第安地
Indo-China	印度支那
Indus R.	印度斯河
Inn R.	隱河
Ionian Islands	哀俄尼安羣島
Iowa	哀我瓦省
Irak-Arabi	以喇拉比
Iran	義蘭
Irawadi R.	伊拉瓦第江
Ireland	哀耳蘭

Irish Sea	哀耳蘭海
Irkutsk	耳古資
Irtish R.	耳提斯河
Ise	伊勢
Ishikari	石狩
Ispahan	伊斯巴罕
Isthmus of Corinth	哥林多士腰
Isthmus of Panama	巴那瑪士腰
Isthmus of Suez	綏斯(即蘇彝士土腰)
Italy	義大利
Ithaca Island	以他加島
Iviza Island	哀維沙島
Ivory Coast	象牙灘

J

Jaffa	乍法
Jamaica	乍美暖島
James R.	雅各河
Japan	日本
Japan Sea	日本海
Jassy (yas'se)	亞西城
Jaya	加拉巴
Jericho	耶利哥
Jerusalem	耶路撒冷
Jidda	吉大
Joannes	若安內斯
Johannesburg	約翰布革
Jordan R.	約旦河
Juan Fernandez	勸斐南德
Jub	茹巴
Judea	猶太
Julianshaab	猶利安沙伯
Jumna	救母那河
Jura Mts.	如拉山

K

Kabul	喀布勒
Kabul R.	喀布勒河
Kadiak Island	喀第亞革島

Gulf of Carpentaria	嘎笨德利亞海股	Hamkieng	咸鏡道
" " Chili	直隸海股	Hammerfest	哈梅弗斯城
" " Danzig	旦齋革海股	Hanchung	漢中
" " Finland	芬蘭海股	Hangchow	杭州
" " Florida	弗羅利達海股	Hangchow Bay	杭州海灣
" " Guinea	基尼海股	Hankow	漢口
" " Kachh	甲克海股	Hangkong	漢江
" " Kambay	甘備海股	Hanoi	河內
" " Lena	雷那海股	Hanover	哈挪佛城
" " Lepentsor	哥林多海股	Hanyang	漢陽
" " Corinth		Harbing	哈爾賓
" " Lions	利昂海股	Harz Mts.	哈爾士山
" " Martaban	瑪達班海股	Havana	阿法那
" " Mexico	美希哥海股	Havre	阿佛城
" " Nova Scotia	挪法印西亞海股	Hawaiian Islands	哈歪伊羣島
" " Ob or Obi	俄比海股	Hawaii	哈歪伊
" " Oman	歐曼海股	Hayti	亥第
" " Pechili	直隸海股	Hebridessor West-ern Islands	亥伯利第羣島
" " Peter the Great	大彼得海股	Hebron	
" " Riga		利嘎海股	Hecla
" " Sidra	西德拉海股	Hebjaz	哈塞(又名黑沙)
" " St. Lawrence	聖勞連斯海股	Hellas or Continental Greece	海拉斯
" " Taranto	達蘭多海股	Helmund R.	
" " Tay	頰海股	Helsingfore	黑帝佛城
" " Yenisie	延伊色海股	Herat	赫拉德
" " Yenoa	遮挪哈海股	Herculaneum	赫鳩斐尼恩城
Gya	耶城	Herzegovina	侯斯各維那省
	H	Hesse	黑西省
Hadaramaut	哈達拉毛	Hesse Nassau	黑森拿騷
Hague	亥革城	Higo	肥後
Haidarabad	亥德拉巴	Himalaya Mts.	希瑪拉山
Hainan	海南	Hindu Kush	印度古斯
Hainault	海爾	Hinka Lake	興凱湖
Hakodate	函館	Hiogo	兵庫
Hala Range	哈拉山	Hoanghai	黃海道
Halifax	哈利法斯城	Hoang R.	黃河
Hami	哈密城	Hobart Town	賀巴盾城
Hamilton	哈密敦	Hodeida	和代達

Fundy, Bay of	芬迪海灣
Funen Island	斐內恩島
Funing	福甯府
Funno	斐恩
Further India	後印度
Fusan	釜山
Fusiyama	富士山

G

Galata	加拉塔
Galdhopigg Peak	嘎特可必克峰
Galiccia	嘎利西亞
Galilee	加利利
Galle	高勒
Gambia R.	干比亞河
Ganges R.	恒河
Garonne R.	嘎河
Gauhati	溝哈底
Gaza	迦薩
Gelderland	給德蘭
Geneva	若內弗城
Genoa	遮挪亞
George Town	卓支盾城
Georgia	卓支亞省
German East Africa	德屬東亞非利加
" New Guinea	德屬巴布阿
" Ocean	日爾曼海
Southeast Africa	德屬東南亞非利加
Germany	日爾曼(即德國)
Ghats Mts.	輒崗嶺
Ghent	崗城
Gibraltar	支伯拉德城
Gilbert Islands	基勒伯德羣島
Gilolo	希羅羅
Glasgow	革勒司哥城
Goa	哥亞
Gobi	戈壁
Godavari R.	各達瓦河
Gold Coast	金子灘

Golden Horn	金角
Gondar	根達城
Gondokoro	根多哥羅城
Gotha R.	各大河
Gothland Island	約特蘭島
Gothenburg	嘎吞布革城
Gottingen	各丁肯城
Grain Coast	顆粒灘
Grampians	革蘭片山
Granada	加拉那達部
Grand Canal	運糧河
Great Andros Is.	大安第勒羣島
" Bear Lake	大熊湖
" Lake	太湖
" Russia	大俄羅斯
" Salt Lake	大鹽湖
" Slave Lake	大奴湖
" Wall	萬里長城
Greece	希利尼
Greenland	革林蘭
Greenwich	革耳尼
Grenada	革林那大
Grenadines	格林那丁
Groningen	哥羅凝倫
Guadalaxara	瓜達拉哈拉城
Guadaloupe	瓜他鹿白
Guadalquiver R.	瓜達勒基斐河
Guadiana R.	瓜第阿那河
Guatemala	瓜第瑪拉城
Guayaquil	拐阿基勒城
Guayaquil, Gulf of	拐阿基勒海股
Guiana	拐阿那
Guinea	幾尼亞
Gulf of Aden	阿典海股
" Bombay	孟買海股
" Bothoria	波德尼亞海股
" Cabs	加備斯海股
" California	嘎利弗尼亞海股
" Campeche	干備支海股

Dundee 盾第城
 Durban 達耳班
 Dusceldorf 杜奈爾多甫
 Dutch Guiana 和屬基阿那
 Dwina R. 代那河
 Dzungaria 新疆

E

East Cape 東角
 East Chinese Sea 東海
 Eastern Ghats 東札崗嶺
 Eastern Roumelia 東魯米利亞
 East Flanders 東弗蘭特斯
 East Indies 東印度羣島
 East Prussia 東布路斯
 East Russia 東俄羅斯
 Ebro R. 哀伯魯河
 Echigo 越後
 Echizen 越前
 Ecuador 哀瓜多
 Edinburgh 哀奧伯城
 Egypt 伊及
 Egyptian Sudan 伊及蘇旦
 Ekatermburg 阿仁布勒城
 Elba Island 哀勒巴海島
 Elbe R. 哀勒伯河
 Elburz 愛爾盤 (又名哀
 其勃士)
 El Fesher 哀爾法施
 El Obeid 阿卑德
 Elsinore 亞耳諾城
 England 英華蘭
 English Belize 英屬巴利斯
 English Channel 英華蘭海峽
 Ephesus 以弗所
 Eritrea 伊立德利亞
 Erzeroum 耳賽倫
 Erz Gebirge 哀耳士帶山
 Essequibo 哀色基波河

Estremadura 賴斯德瑪多部
 Ethiopia 埃提阿伯國
 Etna 哀德那火山
 Euphratu R. 弗拉德河
 Europe 歐羅巴
 Everest 愛佛雷斯特

F

Falkland Is. 汶華蘭羣島
 Farve Is. 非羅羣島
 Fashoda 法壽達
 Fernand Po 斐南多波
 Fez 斐斯城
 Fezzan 斐地
 Fiji Islands 斐支羣島
 Finland 芬蘭
 Florence 斐連色城
 Florida 弗羅利達省
 Floris 弗羅里司
 Florse 弗羅里司島
 Fokien 福建
 Foochow 福州
 Formosa 臺灣
 Formosa Strait 臺灣海峽
 Fort-la-France 法郎西城
 Fort William 韋力噠臺
 France 法蘭西
 Frankfurt 弗郎富德城
 Franklin 法蘭克林
 Franz Joseph Land 法蘭西約瑟地
 Fraser R. 弗蘭色河
 Frederickton 斐德利斐吞埃
 Free Town { 弗利盾城 (即自
 山城)
 French Guinea 法屬基尼
 French Kongo 法屬庚哥
 Friendly Islands 弗連德利羣島
 Friesland 斐里斯蘭
 Frio Cape 斐歐角
 Fuknoko 福岡

Clyde R.	克來多河
Christiania	革利斯第阿那
Cochin-China	{ 下安南 (一名交趾支那)
Cologne	哥倫
Colombo	哥倫波
Colorado	革羅拉多省
Colorado R.	革羅拉多河
Colosse	哥羅西
Columbia	哥倫比亞
Columbia R.	哥倫比亞河
Comayaqua	哥邁亞瓜
Comino Island	哥米拿島
Comoro	革摩羅
Connecticut R.	根第克河
Constantinople	根斯且第挪伯
Constantine	岡士但丁
Cook Strait	古革海峽
Coomassie	古瑪西城
Copenhagen	哥笨哈根
Cordova	哥多法城
Corfu Island	各府島
Cork	哥革戎
Corniola	加宜阿拉
Corsica Island	哥可嘎島
Corso Island	哥梭島
Cossack	可薩克
Costa Rica	革斯達利嘎
Cotopani	哥多巴希
Cracow	革哥城
Crete Island	革哩宜海島
Crimea	克力米阿
Croatia	哥羅西亞省
Cronstadt	叩倫司他
Cuba	古巴
Cucuta R.	嘎革達河
Cumbrian Group	根伯連山園
Cuzco	古助哥
Cyclades	舌革拉第斯

Cyprus 居比路

D

Dago Island	代哥海島
Dahomey	達賀美
Dalmatia	達勒美田亞省
Daman	大謀尼
Damascus	大馬色
Damietta	達滅達城
Danube R.	多瑙河
Danzig	旦劑革城
Dar Fur	達富耳
Darien, Gulf of	達達海股
Darling R.	達令河
Davis Strait	德斐斯海峽
Dead Sea	死海
Dekkan	代干
Delaware	德拉瓦省
Delaware R.	德拉瓦河
Delft	代爾夫德城
Delgon	德拉瓜
Dembea	代比亞地
Denmark	丹國
Derna	德內
Dessert of Gobi	戈壁沙漠
Dichu R.	金沙江
Din Island	迭行島
Dnieper R.	聶伯河
Dniester R.	聶斯德河
Dominica	多明尼加
Dominion of Canada	干阿達
Dongola	唐古拉
Don R.	盾河
Douro R.	度羅河
Drave R.	德拉法河
Dresden	德勒斯盾城
Drina	德利那
Dublin	德伯林城
Duna R.	度那河

Cape Sable	撒波勒角
do. San Roque	散羅角
do. Skaw	司高角
do. Spartivento	司的文都角
do. St. Matthew	散馬太角
do. St. Vincent	散分森德角
do. Tarifa	達利法角
do. Three Points	三岔角
do. Town	革伯盾城
do. Verde	斐德角
do. Verde Is.	斐德角羣島
do. Wrath	拉司角
Caracas	嘎拉嘎斯
Cardiff	嘎第弗城
Caribbean Sea	嘎利比海
Carlsruhe	加勒斯路城
Carmel Mt.	迦密山
Caroline Islands	嘎羅林羣島
Carpathian Mts.	嘎巴典山
Cartagena	嘎達亥那城
Carthage	喀顏基
Cascade Mts.	嘎司開德山
Caspean Sea	嘎斯下海
Castilian Mts.	嘎斯第勒山
Catalonia	加達羅尼亞
Caucasia	高加索地
Caucasus Mts.	高嘎色斯山
Cayenne	該延城
Celebes	西里伯羣島
Central America	中亞美利加
Ceran	希蘭
CervinPass	色分隘
Cetinje	色典基城
Cevennes	色分山
Ceylon	錫蘭島 (又名西倫島)
Chadda R.	革蘭德河
Chaldea	迦勒底
Champlain Lake	山倍印湖

Chanderngar	干達那哥
Changchaw	漳州府
Changsha	長沙府
Chanpai	長白山
Chaochaw	潮州府
Chaoking	肇慶府
Chapala Lake	沙巴拉湖
Charleston	乍勒斯盾城
Charlotte Amalie	加落德馬里
Charlotte Town	沙拉吞
Chefoo	烟台
Chekiang	浙江
Cherbourg	舍布耳草城
Cheviot Hills	社非阿山
Chiba	千葉
Chicago	施嘎哥城
Chikugo	筑後
Chikuzen	筑前
Chili	支利
Chilka Lake	切爾互湖
Chiloe Island	支羅偉海島
Chimborazo	真波拉梭
Chimborazo Vol.	真波拉梭火山
China	支那
China Proper	{ 中國本部 (即十八省)
China Town	支那村
Chinese Empire	大清國
Chinese Turkeystan	{ 伊犁
Chingtu	成都府
Chinkiang	鎮江府
Chios	基阿
Chita	基達
Chungking	重慶府
Chuguisaca	朱基沙加
Chusan	舟山
Cincinnati	辛辛那第城
Cleveland	克利非蘭城

Brest	伯勒斯城
Bretou Island	巴利吞海島
Bridgetown	巴日堂
Brindisi	伯林第海城
Brisbane	伯利斯笨城
Bristol	伯利斯多城
Bristol Channel	伯利斯多海峽
British America	英亞美利加
do. Honduras	英屬很度拉斯
do. Is.	{ 庇探羣島 (即大英羣島)
Brooklyn	伯魯草林
Brunn	布倫城
Brunswick	不倫瑞克
Brusa	孛路撒
Brussels	伯呂色勒
Buda	布達城
Buenos Aires	保偉那哀勒
Bukharest	布喀勒斯城
Bukovina	布哥維納
Bulgaria	布勒愛利亞
Burma	緬甸
Bushire	布些

e

Cadiz	嘎第斯城
do. Bay	海灣
Cæsarea	該撒利亞
Cagliari	嘎勒那雷城
Cairo	該羅城
Calcutta	嘎那草達
California	嘎利佛尼亞
Callas	嘎勞城
Cambodia	柬埔寨
do. Cape	干巴底亞土角
Cambridge	根伯利支
Cameroons	嘎密諸
Campeachy	干備支卑
do. Bay	海灣
Canada	干阿達

Canary Islands	嘎那利羣島
Candia	干第亞
Cantabrain Mts.	干達伯連山
Canton	廣州府
Cape Aguihas	阿古拉斯土角
do. Barrow	巴羅角
do. Blanco	伯郎哥角
do. Chelyuskin	{ 東北角亦名色斐羅角
do. Clear	革利角
do. Colony	革伯哥羅尼
do. Comorin	革摩林角
do. Duncansby Head	{ 盾內哀德角
do. Farewell	斐偉勒土角
do. Finisterre	斐尼斯德角
do. Gallinas	嘎利那斯角
do. Guardafui	瓜達斐土角
do. Hatteras	哈德拉斯角
do. Horn	赫倫土角
do. La Hogue	拉古革角
do. Land's End	蘭怎德角
do. Leuca	路嘎角
do. Lisbimue	和斯伯倫角
do. Lopatka	羅巴德嘎角
do. Malin Head	瑪林哀德角
do. Matapan	瑪達班角
do. Mendocino	門多西挪土角
do. Naze	那色角
do. Negrais	尼革雷斯角
do. of Good Hope	好望角
do. Ortegál	俄第嘎勒角
do. Palmas	巴黎瑪角
do. Parina	伯郎哥角
do. Prince of Wales	{ 偉勒斯王角
do. Race	雷斯土角
do. Rasel Head	拉撒勒哈角
do. Rocn	羅嘎角
do. Romania	羅馬尼亞角

Banca Island	班峴海島	Biscay	比斯噠
Bangkok	(邦革華 (一名濱角))	Biscay, Bay of	比斯噠海灣
Banjer Massin	馬升	Bismack Islands	畢司麥克羣島
Banks Island	邦革斯海島	Bissagos Islands	比撒古斯羣島
Barbadoes	巴巴多	Biwako	琵琶湖
Barbary States	巴巴利諸國	Black Forest Mts.	黑林山
Barbuda	巴布達	Black Sea	黑海
Barca	巴加地	Blanc Mts.	勃郎克山
Barcelona	巴色羅那城	Bloemfortein	勃冷凡太
Barrow Cape	巴羅角	Blue Mts.	藍山
Bashee Strait	巴西海腰	Blue Nile R.	藍尼勒河
Bass Strait	巴斯海腰	Bogota	波哥達城
Batang	巴塘	Bohemia	波希米亞
Batavia	巴達斐亞城	Bohia	巴伊亞城
Bathurst	巴德斯德城	Bodkara	波噶拉
Batum	巴吞	Bolan Mts.	巴蘭山
Bavaria	巴斐利亞	Bolen Pass	巴蘭山路
Bechuana	俛朱河那	Bolivia	波利亞
Belfast	巴勒法斯城	Bologna	波倫亞城
Belgium	比利時	Bombay	孟買
Belgrade	巴革拉德城	Bon, Cape	笨角
Belize	巴利斯	Bondo	本道
Benguela	笨革拉地	Bonn	波痕
Benin	備年	Boothia	波地亞土股
Ben Nevis Mt.	便尼非峯	Bordeaux	婆多城
Bera	俾拉	Bornes	婆羅海島
Bergen	貝爾肯城	Bornholm Island	波諾河倫海島
Bering Peninsula	比令上股	Bosnia	波斯那
Bering Strait	比令海腰	Bosphorus Strait	波斯波魯斯海腰
Berlin	伯林	Boston	波斯盾
Bermuda Islands	備木達羣島	Bothnia, Gulf of	波德尼亞海股
Bern (or Berne)	伯諾城	Bourbon	波爾奔
Bethlehem	伯利恒	Boyang Lake	鄱陽湖
Beyrout	倍魯德	Brahmaphutra R.	雅魯藏布江
Bharno	巴摩	Branco, Cape	伯哥角
Bhotan	布炭	Brandenburg	巴郎丁堡
Biliton	比利堂	Brazil	巴西
Birmingham	伯明恩	Bremen	伯勒門
		Breslau	伯勒斯勞城

List of Geographical Names.

表名地西中

A

Aar R. 埃耳河
 Abbeokuta 阿表古達城
 Abomey 阿波美城
 Abyssinia 阿比辛伊亞
 Abyssinian Mts. 阿比辛伊亞山
 Acapulco 阿嘎布拉哥城
 Acheen 阿珍城
 Aconcagua Volcano } 阿根嘎瓜火山
 Acre 阿克爾城
 Acre, Bay of 阿克爾海灣
 Adam's Peak 亞當峯
 Adelaide 阿第雷德城
 Aden, Gulf of 阿典海股
 Adige (ad'-e-je) R. 阿第遮河
 Adrianople 阿德利那伯
 Adriatic Sea 阿德利亞海
 Ægean Gulf 以其安海股
 Ægean Sea 以其安海
 Æmilia 哀米利亞
 Afghanistan 阿富汗, 阿弗干
 Africa 亞非利加
 Agulhas, Cape 阿格拉斯土角
 Aigun 愛璜
 Ajaccio 阿耶佐城
 Akita 秋田
 Aksu 阿克蘇城
 Alabama 阿拉巴瑪
 Alahabad 阿拉哈巴

Aland Islands 哀蘭羣島
 Alaska 阿拉斯嘎
 Albania 阿勒巴尼亞
 Albany 奧勒巴尼
 Albany R. 奧勒巴尼河
 Alberta 阿勒伯達
 Alemtejo 阿零德入
 Aleppo 阿勒巴
 Aleution Islands 阿魯森羣島
 Alexandretta 亞力山大雷德
 Alexandria 阿勒散第亞城
 Algarve 亞爾加非
 Algeria 阿勒支利亞
 Algiers 阿勒支利亞城
 Algea Bay 阿耳哥阿海灣
 Alicaut 阿利干德港
 Al-Jezirah 阿日匹拉
 Alleghany Mts. 阿利革尼山
 Alps 哀勒伯山
 Alsace-Lorraine 亞撒西勞來因
 Altai Mts. 阿爾泰山
 Amazon R. 阿瑪森河
 Amber, Cape 安貝爾角
 Amboyna 安波那
 America 亞美利加
 Amhara 亞迷哈拉
 Amoy 廈門
 Amsterdam 安斯德且城
 Amu R. 阿木河
 Amur R. 黑龍江

光光光光光光
 緒緒緒緒緒緒
 三三三三三三二
 十十十十十十
 二二一一九
 年年年年年年
 四二六三十五十
 月月月月月月
 七六五四三再首
 版版版版版版

必 翻 存 書
 究 印 案 經

總發行所

編輯者 山陰謝洪資

校勘者 元和奚若

閱訂者 商務印書館

發行者 商務印書館

印刷所 上海北福建路第二號 商務印書館

上海棋盤街中市
 商務印書館
 京師 天津 漢口 廣州 奉天
 商務印書館分館

(定價大洋貳圓)
 (淑寰全志附圖一册)

