



漢譯  
世界讀史地圖

陸軍教授 依田雄甫撰修

漢譯  
世界讀史地圖

日本東京

合資  
會社

富山房書局



寥寥函攬

勝

丙午春日

盛鐸



世界讀史地圖序



堯舜禹湯文武之際文教大興  
淳厚成俗當此時觀歐洲全土未  
嘗有英法德俄等諸國也自秦漢  
至隋唐西域來通以傳漢土之文明  
及元興起長驅深入征服俄羅斯侵

略德意志歐亞之大半悉在馭內千  
載之下尚足見其偉烈矣至明末大  
勢一變西人東來近海諸國皆歸  
其朶頤至所謂卧榻之側容他人之  
鼾聲豈可不慨乎余嘗作此圖欲  
使世人知東西兩人種盛衰消長之

述今又增補二三首且譯以漢字便之  
看覽昔者 大清 太祖高皇帝以甲  
士十三人起兵遂啓無疆之休矣今日  
觀此圖者自知國土之大與人口之衆  
深留意消長之跡憤發激勵則往  
時之盛豈不可期而待乎余頃日遊

瀋陽親謁太祖之陵徘徊願望  
未嘗不想見其鴻業偉烈也

明治三十有九年歲次丙午秋九月

大日本北總 依田雄甫 耕雨撰并書



世界讀史地圖舊自序

寰宇而國者。星羅棋布。一興一亡。雖有載籍。非圖以攷之。安得悉其山川都邑之險夷變遷哉。是西人之夙所以有世界歷史圖之著也。然其所記。率限西洋諸國。而未及東洋諸國。東洋諸國亦吾邦與漢土。有沿革圖。而其所載。未嘗有混一東西而貫通古今者也。余常憾焉。嘗考之古今內外之圖籍。研精覃思之餘。遂有此著。因名曰世界讀史地圖。而余淺陋所記。雖未精詳。然其輿圖之廣。東自我邦。西及歐米。上起埃



及下終今代。凡六千有餘年。至概攬其古今之變遷。東西之形勢。則其或庶幾乎。昔者閣龍始發。見亞米利加。遂使西人競踰萬里波濤。以開不毛之地。余不才何敢比古人。雖然今日天下。有博物通識。攷覈古今之士。出而更益精之。使航海者有所倚。則此圖未必不爲指南之一端也。是爲序。

# 參考書目

- 日本舍人親王撰 日本書紀 三十卷
- 萬多親王撰 新撰姓氏錄 三冊
- 德川光圀撰 大日本史 一百七十三冊
- 飯田忠彥撰 野史 百冊
- 釋周鳳著 善鄰國寶記 三冊
- 松下見林著 異稱日本傳 十五冊
- 外務省纂修 外交志稿 二冊
- 太政官翻譯 日本西教史 二冊
- 西德次郎編 中亞細亞紀事 二冊
- 菅沼貞風著 大日本商業史 一冊
- 渡邊修二郎著 於世界人之 一冊
- 田邊太著 幕末外交談 一冊
- 內閣官報局編 官報

- 史學會編輯 史學雜誌 百六冊
- 清宮秀堅著 新撰年表 一冊
- 參謀本部著 日本地圖 (二十萬分二) (二萬分二)
- 參謀本部著 假製東亞輿地圖 十枚
- 參謀本部著 支那全圖 一幀
- 參謀本部著 亞細亞全圖 一幀
- 山田安榮編 伏敵編靖方溯源 八卷
- 大橋順著 元寇紀畧 二卷
- 漢司馬遷等撰 二十一史 二千五百四十九卷
- 明宋景濂等撰 二十一史 三百三十二卷
- 清張廷玉等撰 明史 三百三十二卷
- 明胡宗憲著 籌海圖編 十三冊
- 清顧祖禹纂 讀史方輿紀要 八十二冊
- 清何秋濤纂 朔方備乘 八冊
- 清乾隆欽定 大清一統志 三百五十六卷

高麗金富軾撰三國史記九冊	英國 Office of "The Times", "The Times" Atlas.	1 vol.
朝鮮徐居世等著東國通鑑五十七卷	英國 H. Yule The Book of Marco Polo.	2 vol.
朝鮮李若等著東國輿地勝覽五十五卷	英國 Bartholomew Atlas of Commercial Geogra- phy.	1 vol.
德國 v. Spruner Histor. Atlas.	英國 J. Kellicie Satsman's Year-Book (for every year.)	
德國 F. W. Putzgers Historischer Schul-Atlas.	香港 The "Daily Press" Office Chronicle and Directory for Chi- na, Japan, the Philippines, &c. (for every year.)	
德國 Stieler Hand-Atlas.	美國 Tillinghast Carl Pieetz's Epitome of His- tory.	1 vol.
德國 Brockhaus Conversations-Lexikon.	美國 Sheldon General History.	1 vol.
德國 Meyers Kleines Conversations-Lexi- kon.	美國 Labberton New Historical Atlas and General History.	1 vol.
法國 F. Cortanbert Atlas de Géographie Histori- que et Moderne.	美國 Harpers Latin Dictionary.	1 vol.
法國 Bouillet Dictionnaire d'Histoire et de Géographie.	美國 Lippincott Pronouncing Biographical Dic- tionary.	1 vol.
法國 Gregoire Dictionnaire Encyclopédique d'Histoire, de Biographie, de Mythologie et de Géographie.	美國 Lippincott Pronouncing Gazetteer of the World.	1 vol.
瑞典 D'Ohsson Histoire des Mongols.	美國 The Century Co. The Century Dictionary and Cyclopedia.	10 vol.
英國 Frechman Historical Geography.	俄國 Ю. Гуманов Атлас Иноземелъ Географин.	1 vol.

# 世界讀史地圖目次

第一圖 低格<sub>里</sub>地方古代諸國

附 上古言語一覽

第二圖 地中海沿岸古代諸國

附 紀元百年爲漢人所知世界

第三圖 古代埃及亞刺伯曠野並迦南

附 十二族猶太及以色列王國

第四圖 古代希臘及希波戰地

附 特摩比力地方

第五圖 波斯帝國並亞歷山帝國及現今俄羅斯南侵

附 亞歷山帝國及後之四王

附 亞歷山帝國及後之四王

國

第六圖 古代伊太利

附 古代羅馬府及其附近 于波

尼 羅馬及加達額

第七圖 共和時代羅馬戰地

附 紀元前二一八年之羅馬及加達

額 加達額地方 紀元前一四六

年之羅馬額 該撒時代之伽利亞

第八圖 羅馬帝國

附 四分時代之羅馬帝國 基督

時代之不列斯底

第九圖 太古至紀元前二二二年前古代

東洋(太古至漢初)

附 孔孟生地 古代商路

第十圖 蠻人侵入時代之歐羅巴

第十一圖 人民移住後之歐羅巴

附 紀元四七六年、五二六年及五

六八年之歐羅巴

第十二圖 第八世紀末亞刺伯帝國最盛時代

時代

附 紀元八四三年及八七〇年之

佛蘭克國

查爾祿曼及阿脫一世帝國 紀

元九八七年之法蘭西 紀元一

〇六六年之英吉利 印度南端

第十三圖 西晉迄五代

紀元二六五年  
至九六〇年

附 八世紀至十二世紀北人之領

地及其航路

第十四圖 十字軍時代之歐羅巴

附 紀元一一五四年至一一八九

年英國及法國倫巴刺的並蘇以

士

第十五圖 蒙古帝國附遼宋夏金

附 博多及其附近 鋪倉及其附

近 帖木兒帝國

第十六圖 紀元一四五三年之歐羅巴

土耳其建國時代

附 紀元一四二二年之法領及英

領 紀元一三九六年至一四五

二年東羅馬帝國

第十七圖 世界交通

自第十五世紀  
至第十七世紀

附 墨西哥 江戶城 江戶及其

近海 印度 九州

第十八圖 明時代之東洋 清祖興國

附 高麗朝鮮之日本人戰地

第十九圖 第十六世紀之歐羅巴 紀元一五五九年

第二十圖 中央歐羅巴 瑞典 俄羅斯

俄羅斯東侵及現時疆域

附 金黨領 清俄境界沿革 聖彼得堡烏刺氏倭斯特克

第二十一圖 第十七世紀之歐羅巴 紀元一七〇四年

第二十二圖 拿破倫及伯拉加利議時代之歐羅巴

附 土刺法爾揭海戰 華鐵路陸戰聖厄勒那島

第二十三圖 阿脫曼帝國 普法交戰地

附 馬美爾克帝國 紀元一八六一年及一八七八年之土耳其

康司但丁奴不爾府 西巴士多

卜攻圍 德意志帝國

第二十四圖 北亞美利加 紀元一四九二年至一七八三年

(甲)紀元一六四三年 (乙)始原十三

州 (丙)紀元一七六三年二月十日

以後 (丁)至紀元一七六三年

第二十五圖 前後印度 英法之侵略 巴密爾地方

英俄清之 北美合衆國 自獨立至現時

沿革南北戰爭 阿刺士喀 哈歪

第二十六圖 日本 清 朝鮮 平壤包擊

旅順攻擊

第二十七圖 日清戰地

第二十八圖 威海衛攻擊 臺灣征討

第二十九圖 日俄戰爭

第三十圖 旅順包擊 奉天會戰 俄艦

航路

第三十一圖 世界現時之形勢

諸國領地 航路電綫 時間差

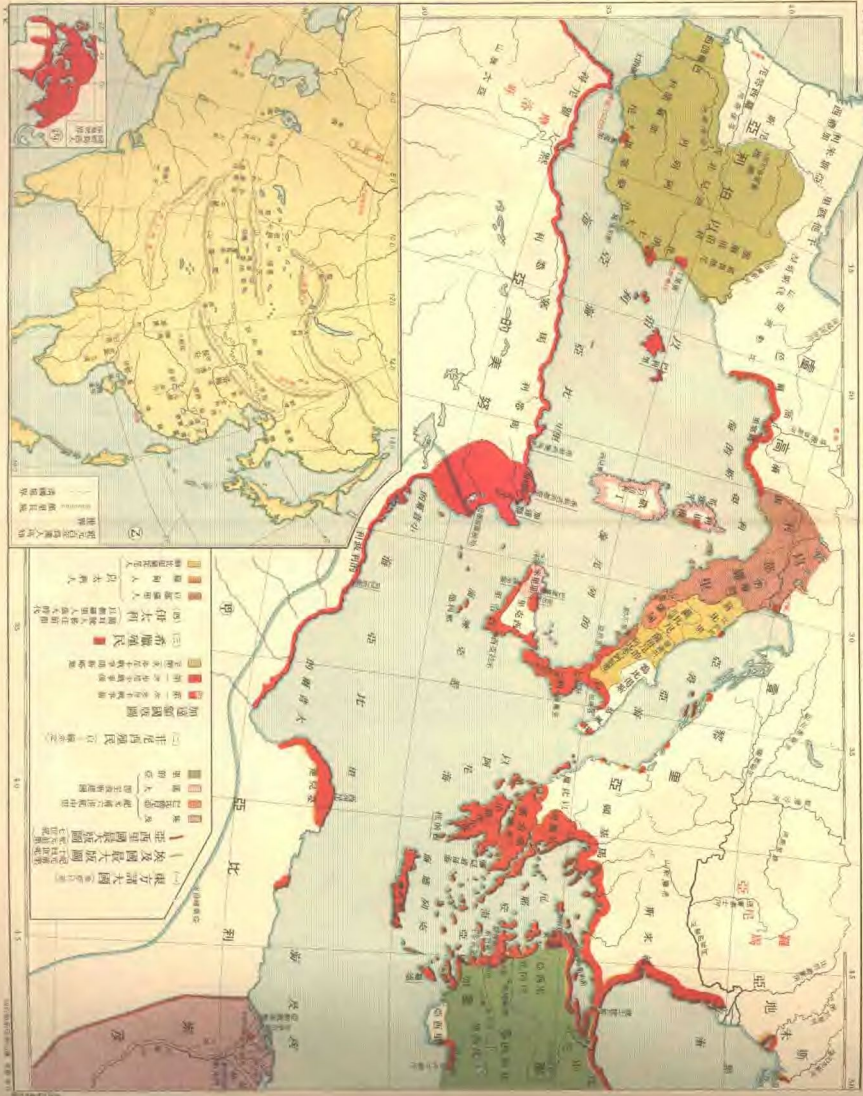
遠 人口粗密

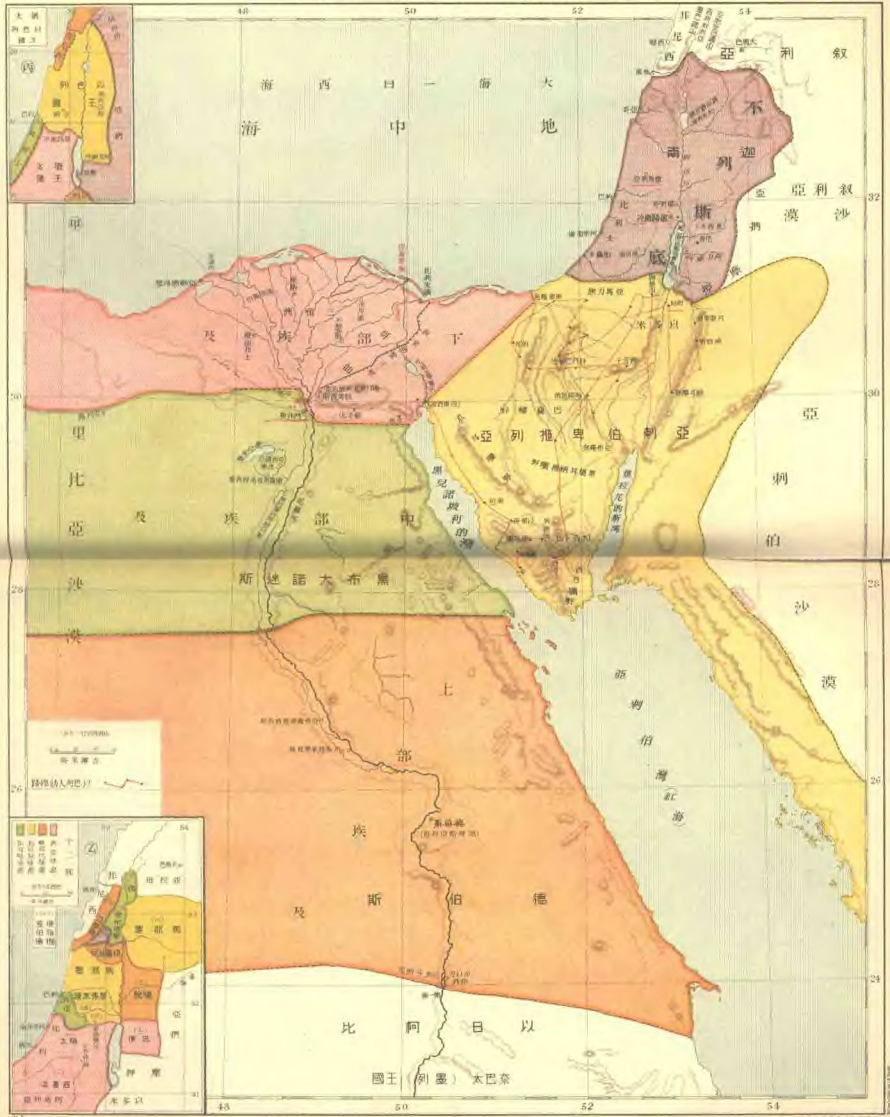
第三十二圖 人種並宗教

第三十三圖 諸國源流

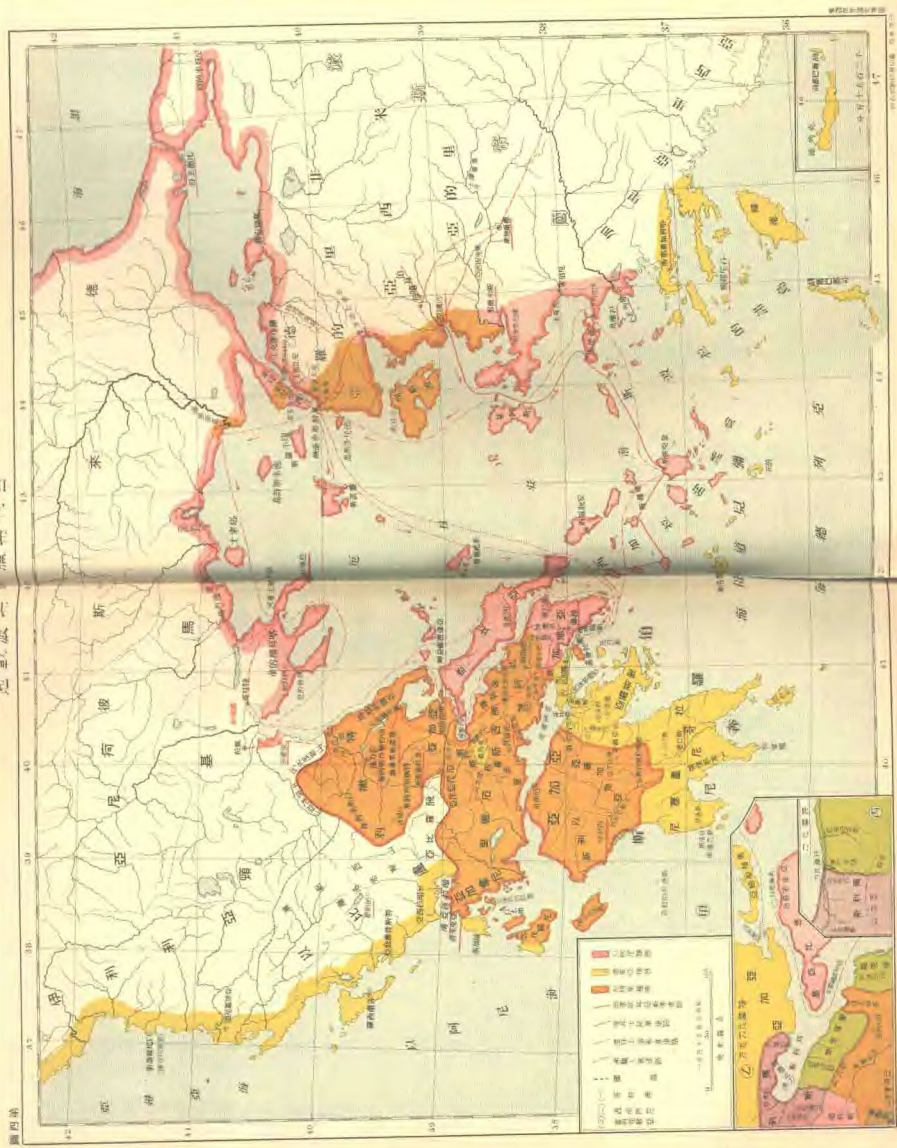




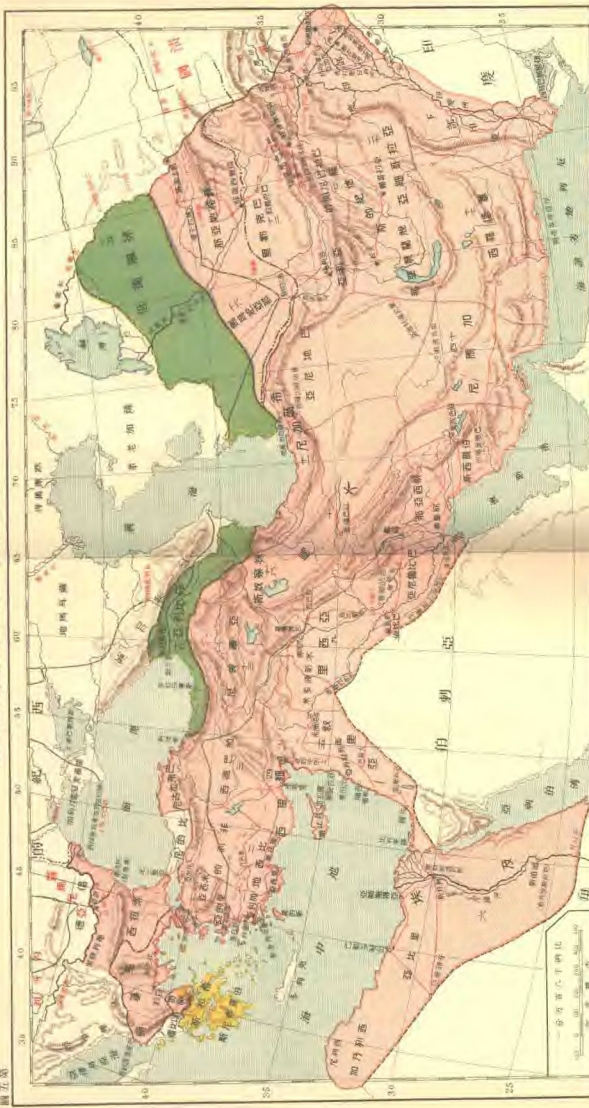


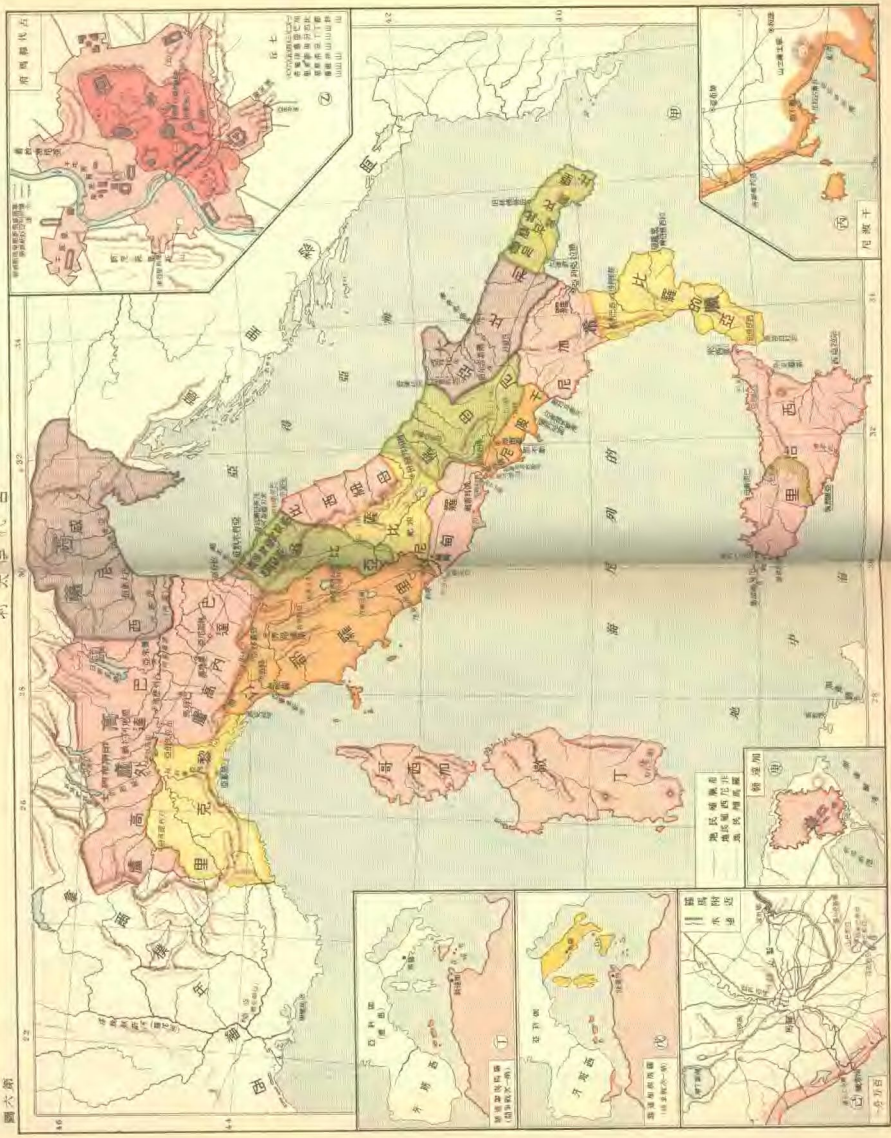


第二次世界大战

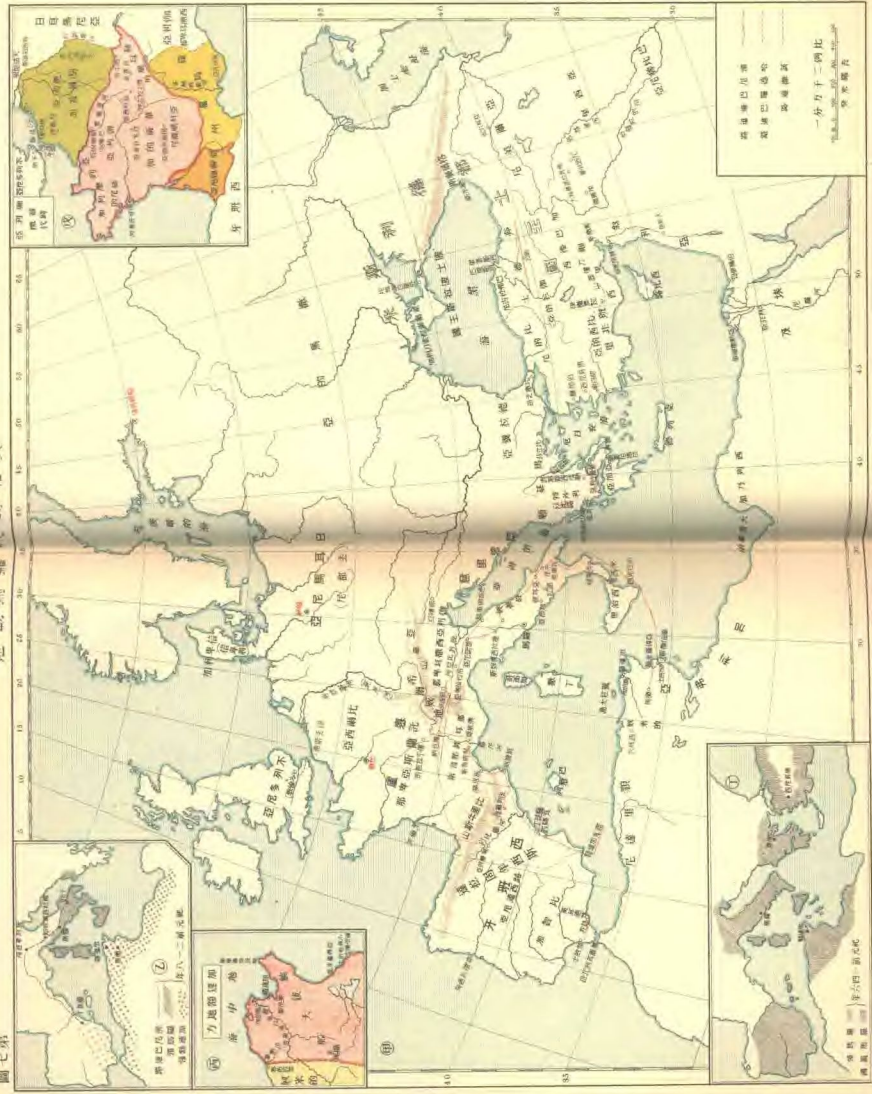


世界新地質圖



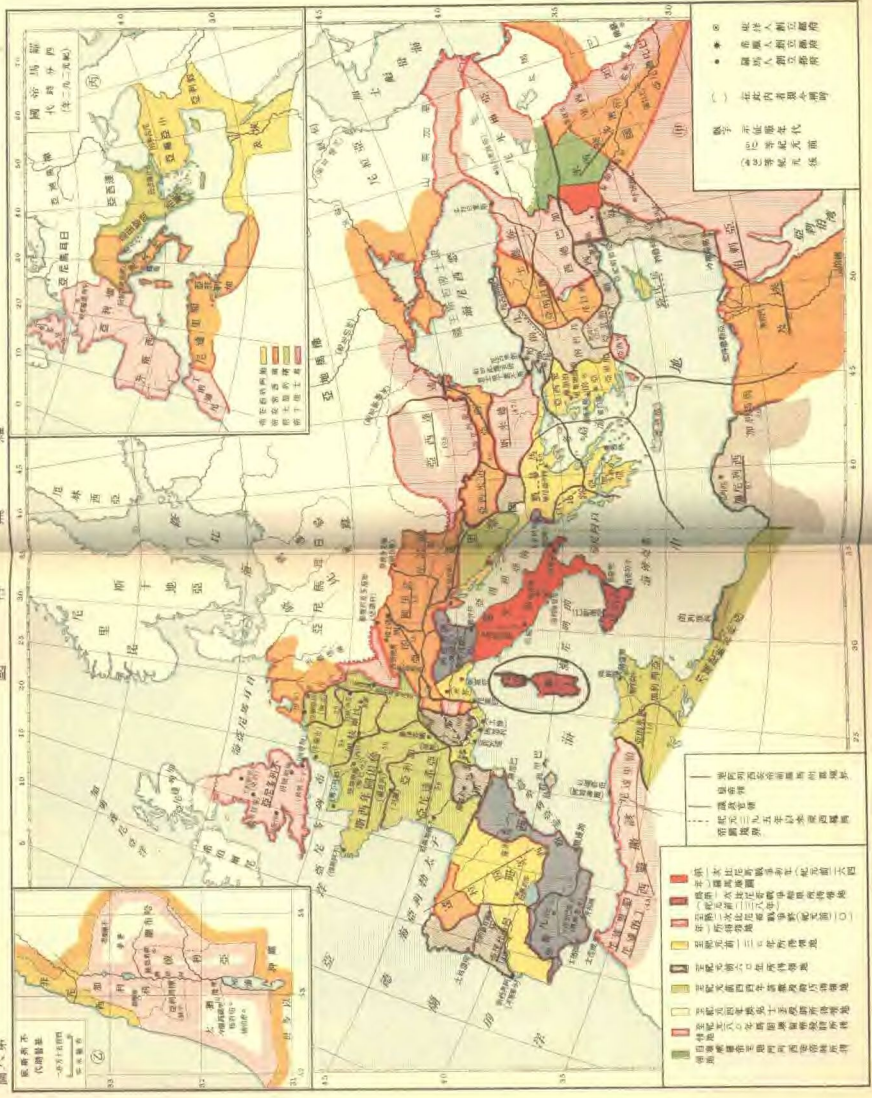


第七章 北歐地圖 七 北歐地圖



圖中標註的主要城市包括：倫敦 (London)、巴黎 (Paris)、柏林 (Berlin)、莫斯科 (Moscow)、聖彼得堡 (St. Petersburg)、哥本哈根 (Copenhagen)、斯德哥爾摩 (Stockholm)、赫爾辛基 (Helsinki)、塔林 (Tallinn)、里加 (Riga)、華沙 (Warsaw)、布拉格 (Prague)、維也納 (Vienna)、布達佩斯 (Budapest)、索非亞 (Sofia)、貝爾格萊德 (Belgrade)、布加勒斯特 (Bucharest)、雅典 (Athens)、羅馬 (Rome)、馬德里 (Madrid)、里斯本 (Lisbon)、塞維亞 (Seville)、巴拿馬 (Panama)、科隆 (Colon)、哈瓦那 (Havana)、聖多明各 (Santo Domingo)、聖地牙哥 (Santiago)、利馬 (Lima)、布宜諾斯艾利斯 (Buenos Aires)、里約熱內盧 (Rio de Janeiro)、聖保羅 (São Paulo)、聖路易 (St. Louis)、新奧爾良 (New Orleans)、芝加哥 (Chicago)、紐約 (New York)、華盛頓 (Washington)、費城 (Philadelphia)、波士頓 (Boston)、費里蒙特 (Fremont)、聖佛蘭士哥 (San Francisco)、洛杉磯 (Los Angeles)、聖地牙哥 (San Diego)、西雅圖 (Seattle)、波特蘭 (Portland)、多倫多 (Toronto)、蒙特利爾 (Montreal)、溫哥華 (Vancouver)、卡加利 (Calgary)、愛民頓 (Edmonton)、溫尼辟 (Winnipeg)、滿地可 (Manitoba)、渥太華 (Ottawa)、魁北克 (Quebec)、哈利法克斯 (Halifax)、聖約翰 (St. John's)。

圖六 新



图九 南北朝至隋代日本列岛及大陆地区







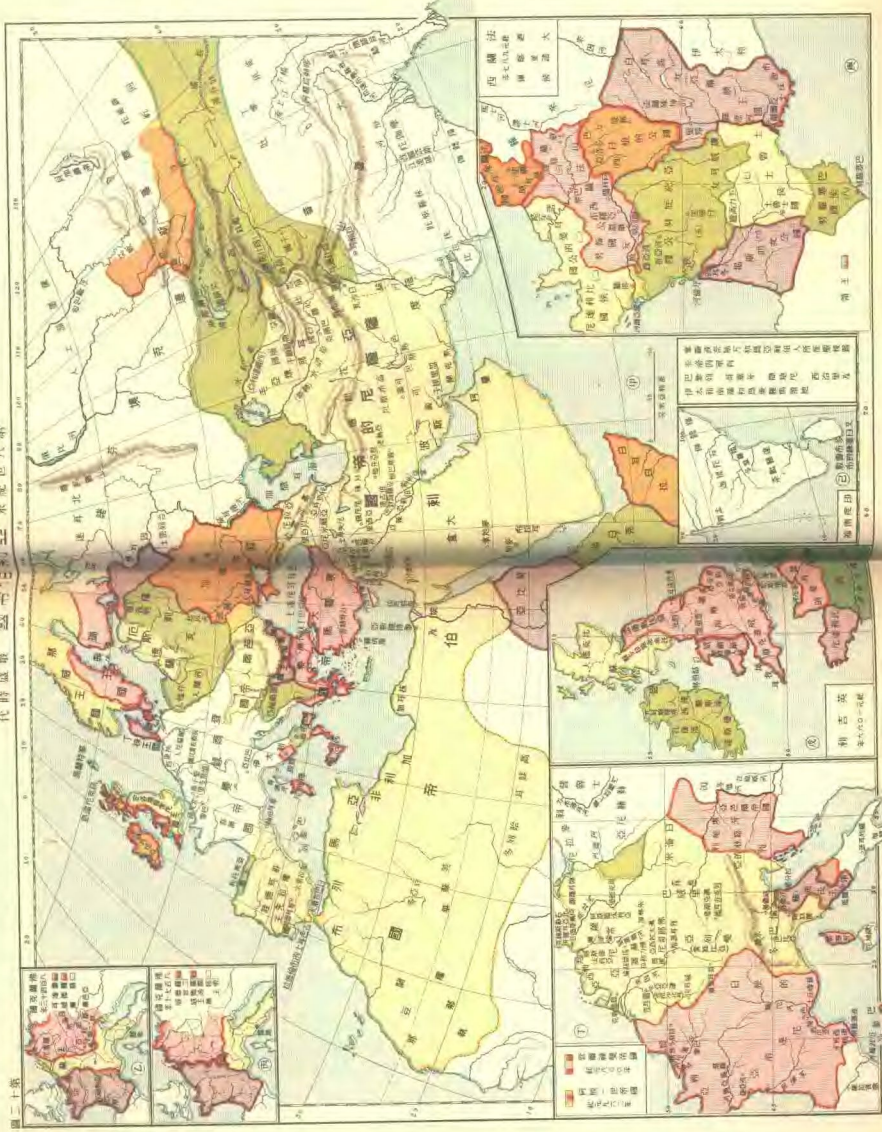
世界地圖出版社

巴羅歐後住移民人



世界各國領土分配圖

圖一



圖一

<p>① 北美洲</p> <p>② 南美洲</p>	<p>③ 歐洲</p> <p>④ 非洲</p>	<p>⑤ 亞洲</p> <p>⑥ 大洋洲</p>
---------------------------	-------------------------	--------------------------

① 北美洲

② 南美洲

③ 歐洲

④ 非洲

⑤ 亞洲

⑥ 大洋洲

⑦ 英國

⑧ 日本

⑨ 蘇聯

⑩ 中國

⑪ 法國

⑫ 德國

⑬ 義大利

⑭ 美國

⑮ 西德

⑯ 法蘭西

⑰ 荷蘭

⑱ 比利時

⑲ 盧森堡

⑳ 瑞士

㉑ 奧地利

㉒ 捷克

㉓ 波蘭

㉔ 希臘

㉕ 土耳其

㉖ 印度

㉗ 中國

㉘ 日本

㉙ 菲律賓

㉚ 泰國

㉛ 緬甸

㉜ 暹羅

㉝ 越南

㉞ 寮國

㉟ 柬埔寨

㊱ 緬甸

㊲ 泰國

㊳ 緬甸

㊴ 泰國

㊵ 緬甸

㊶ 泰國

㊷ 緬甸

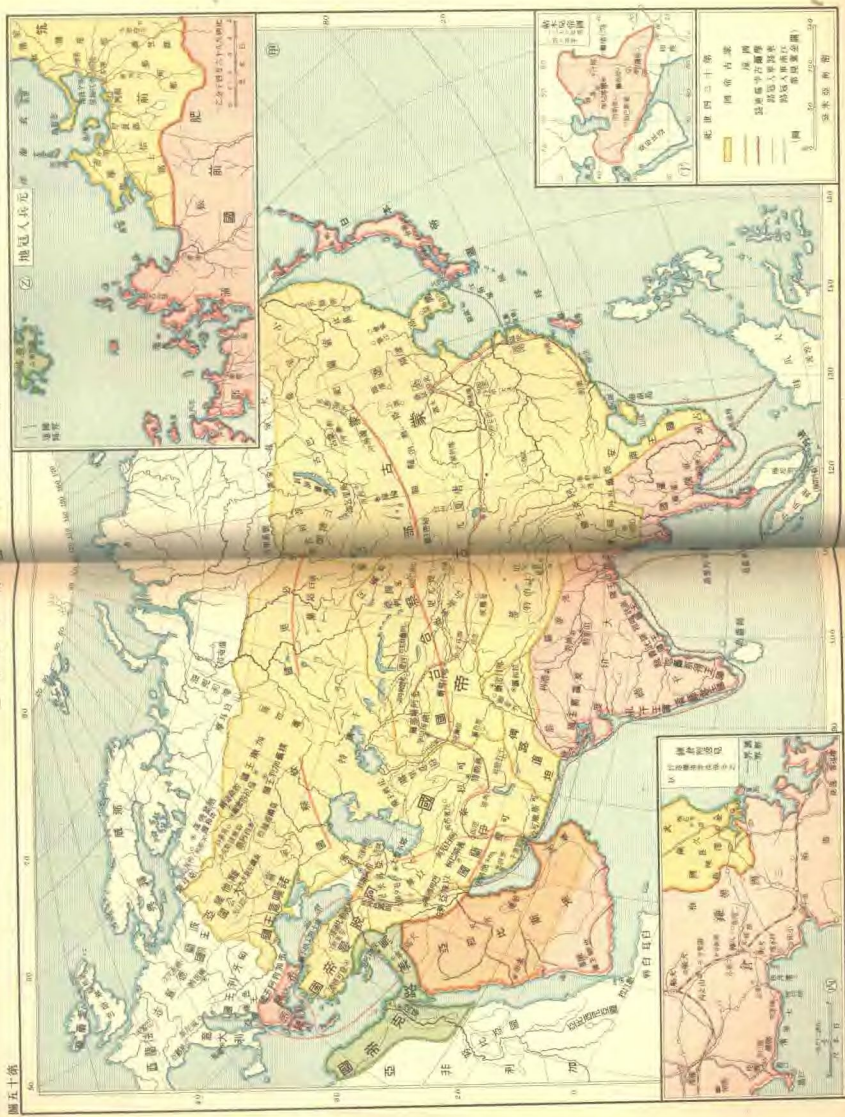
㊸ 泰國

㊹ 緬甸

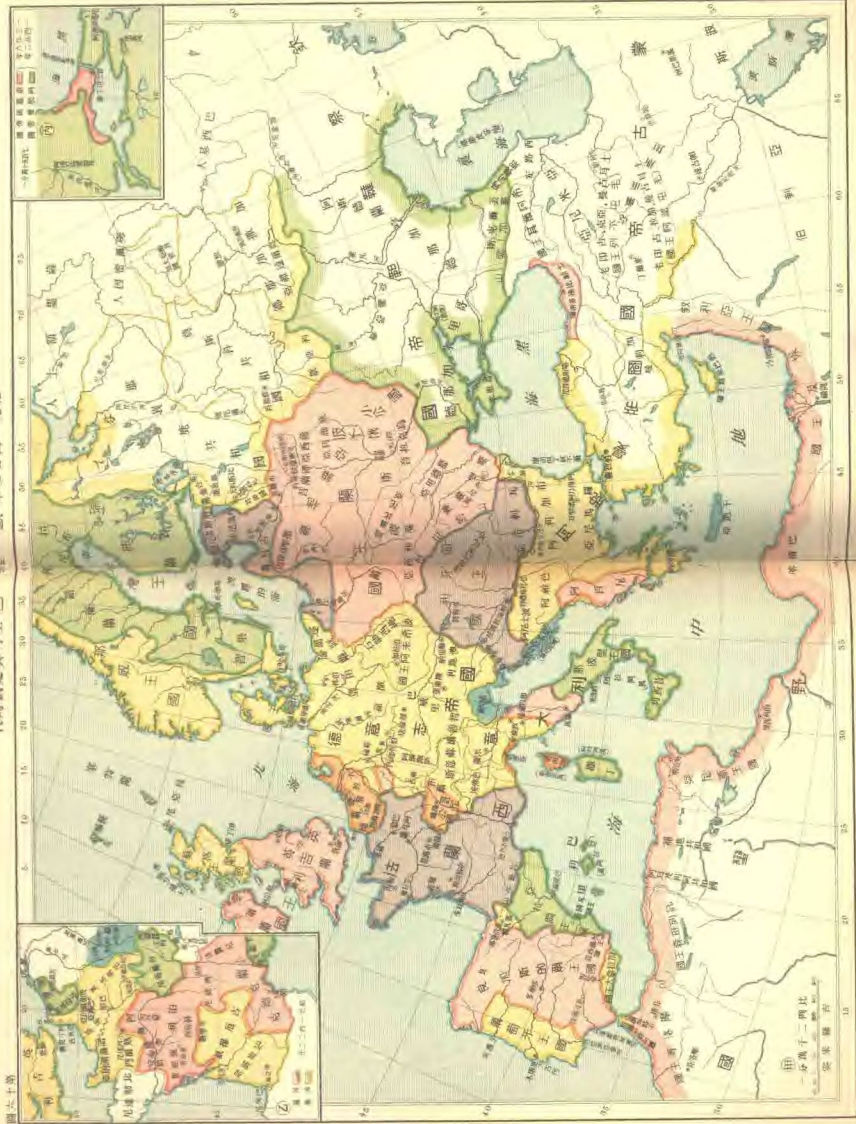
㊺ 泰國

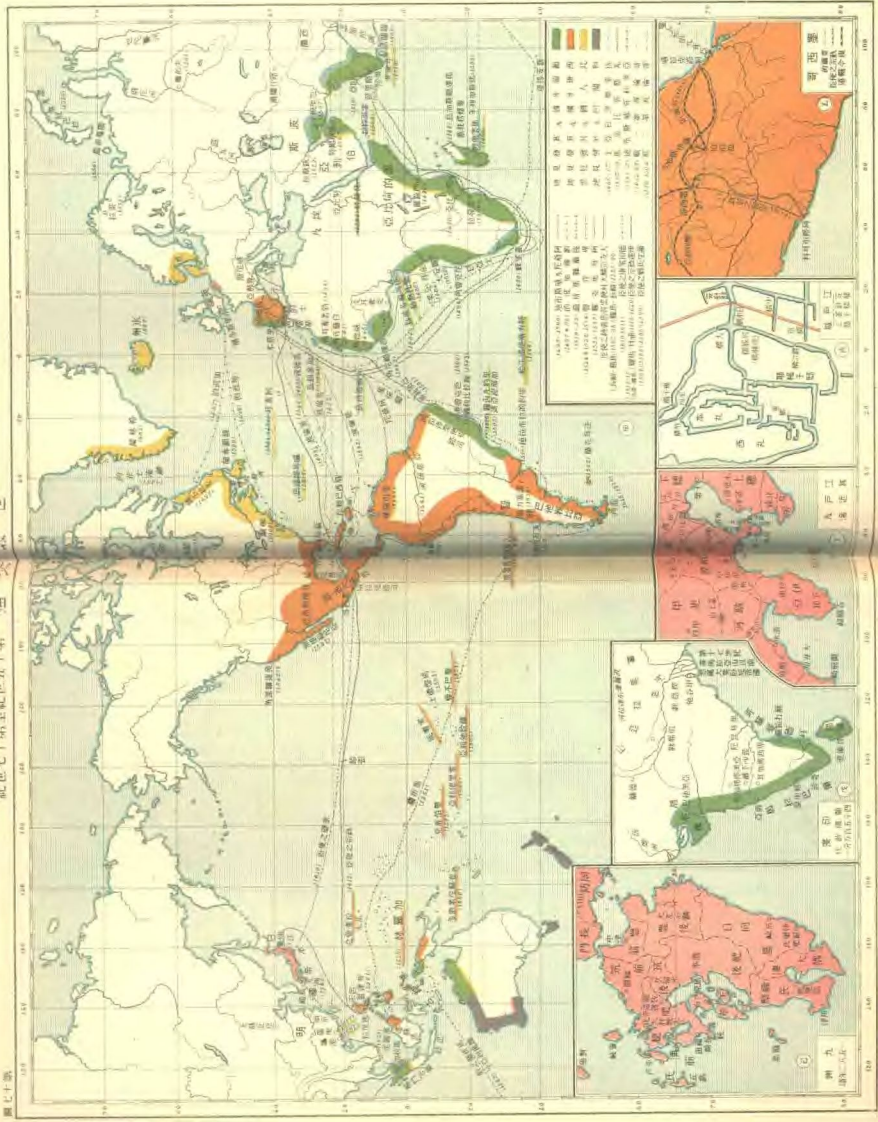






巴比倫國建比丹士 紀元前一五五三至元紀



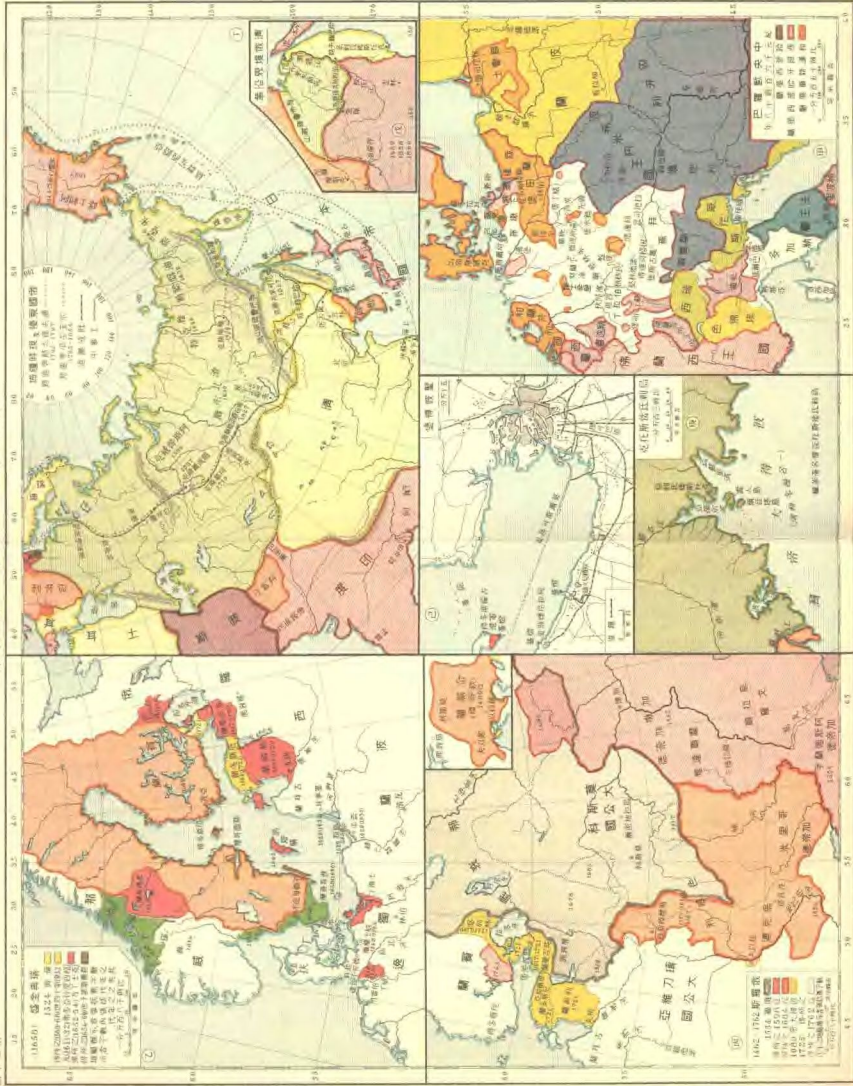


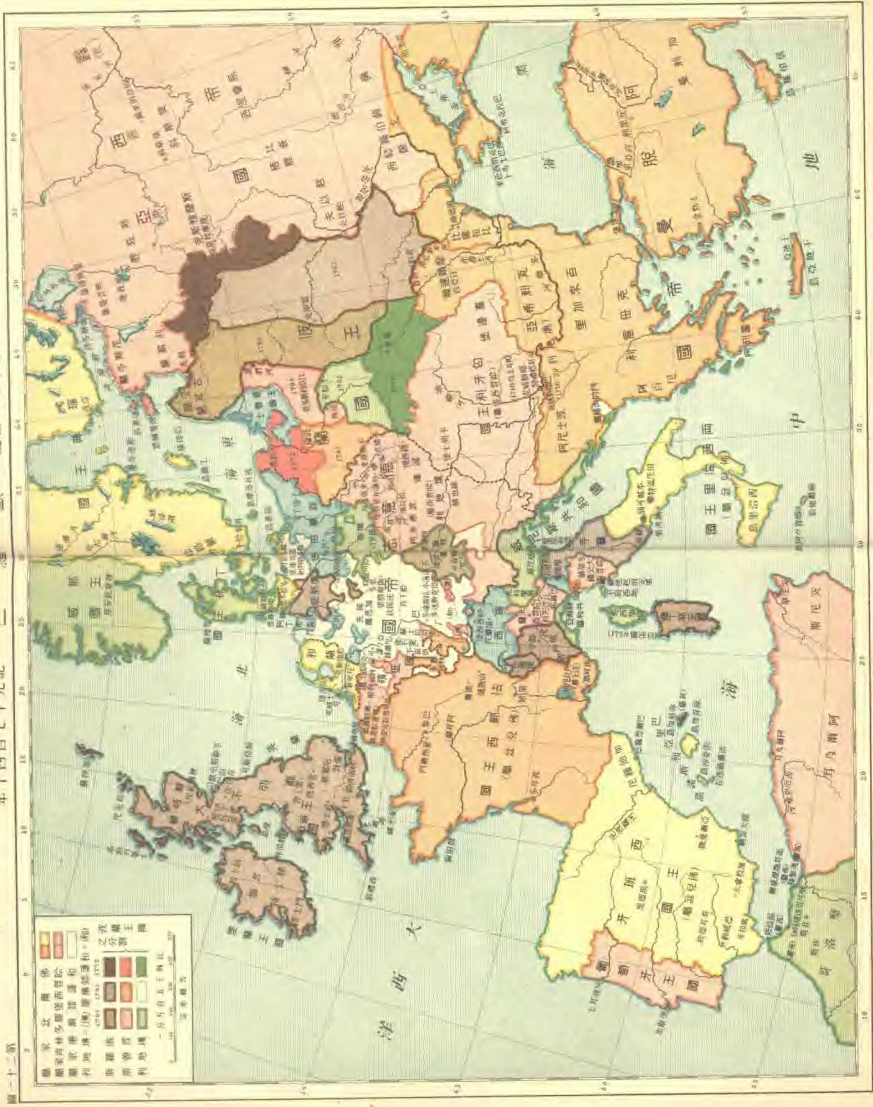






世界地圖 第二版 出版







# 阿曼曼希國普法天獸地

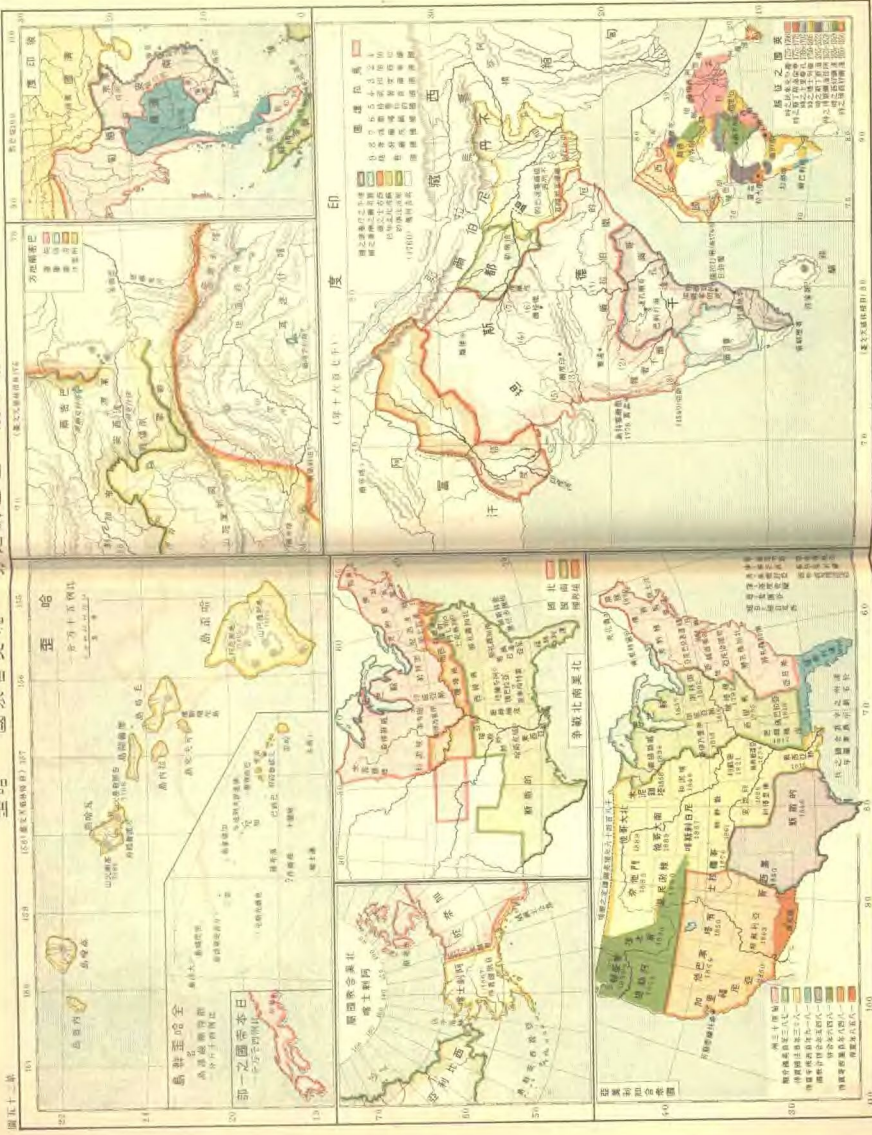
第三十二圖



# 北亞利加三百年七千八百三十九年元紀



第五十二卷 哈爾濱全圖 東北各省 印度









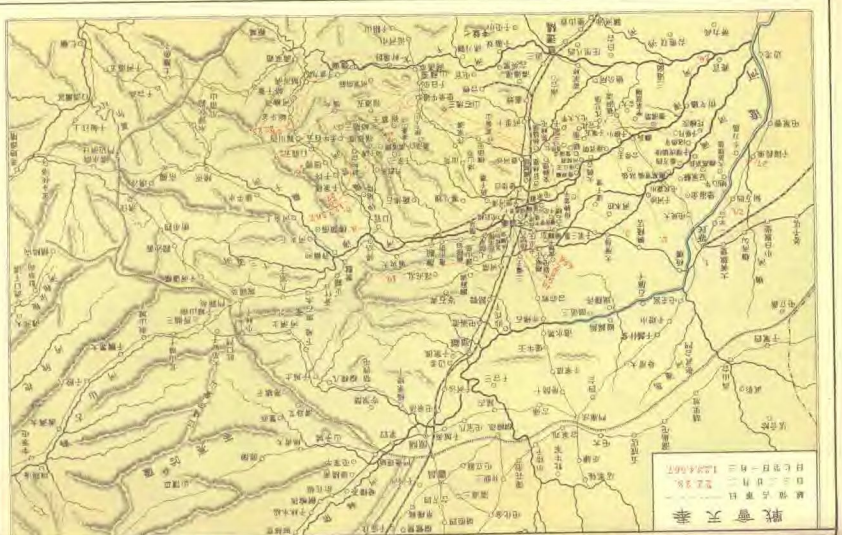
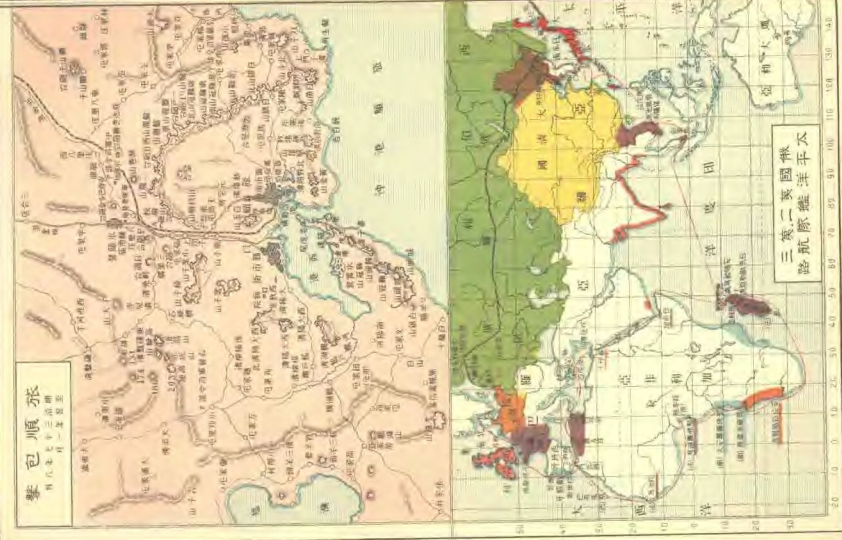


重慶長江盆地圖

圖二一



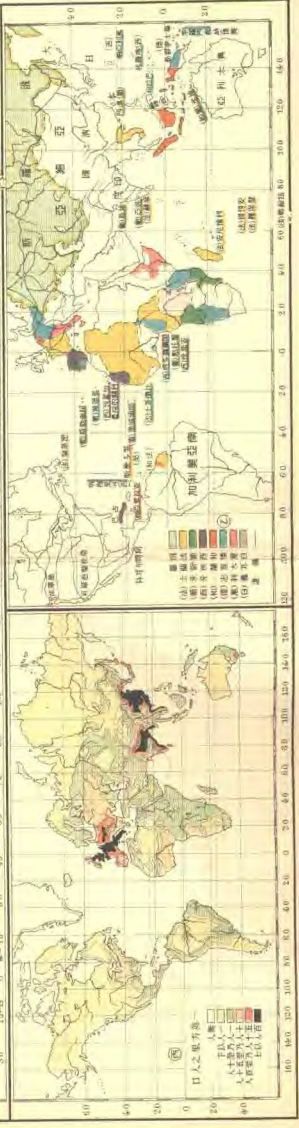
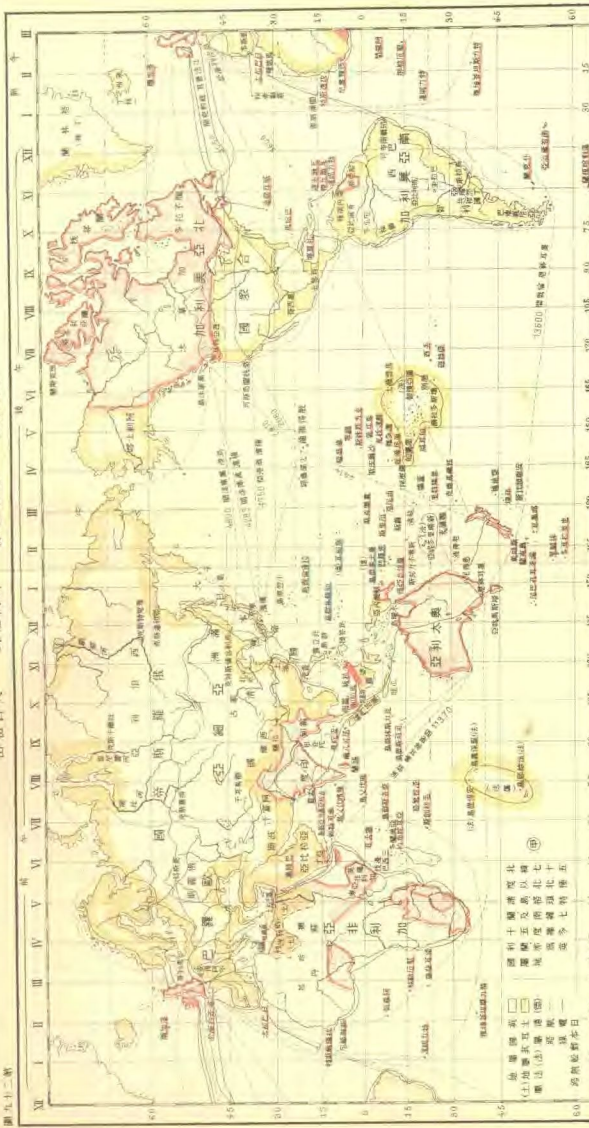
新豐產茶區富天縣包順旅



# 世界現形之勢

歐戰間時 經濟發展 地圖

人口



# 人 種 主 教

圖二十三

