

世界形勢一覽圖

童世亨
陳鏞基
著

商務印書館發行



萬有文庫

第一集



商務印書館發行

ANTI/1068/02 ANTI 209/86

世界形勢一覽圖例言

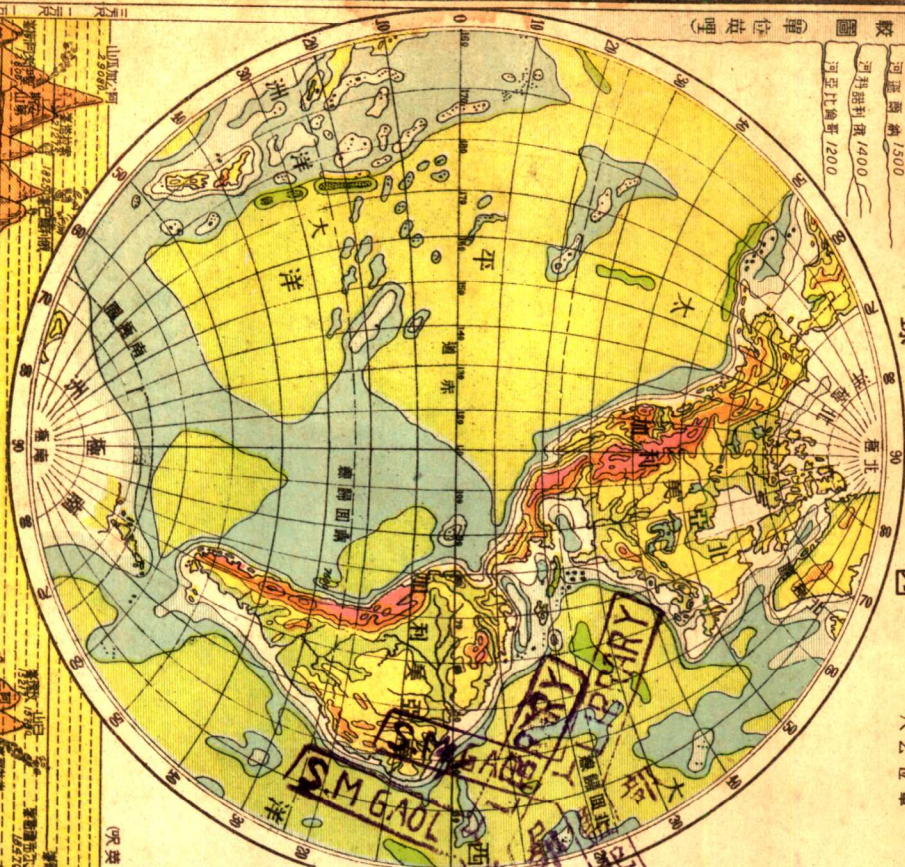
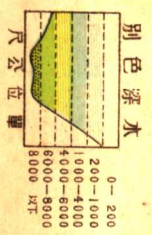
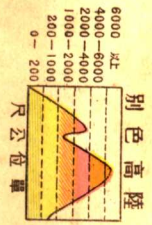
- 一 是圖與本館中國形勢一覽圖歷代疆域形勢一覽圖相輔而行均供中學教科之用首列東西兩半球圖
- 一 世界全圖次分洲分國各圖以及圖後附說次序先後均遵照教育部頒行之新課程標準排列以便教授
- 一 是圖內容悉依據歐美最新出版圖籍編製取材新穎繁簡得宜適合中學程度
- 一 圖及附說內地名均中西並列新改地名又附注舊稱俾資對照譯名則採用本館出版標準漢譯人名地名表華僑慣用之地名多有與譯音全異者則又廣搜博采俾切實用
- 一 圖中地名下附註之面積及人口數採自一九三二年政治家年鑑 (Statesman's Year Book, 1933) 仍照原有細數注入以重根據
- 一 本圖經度以英京格林尼治天文臺為起點比例尺則公里英哩並列以便推算
- 一 本圖內容調查至付印時為止以後變更當逐版修訂惟編者見聞有限誤漏仍恐難免閱者諸君能就見聞所及不吝賜教以匡不逮尤所欣幸

東西兩半球圖

西半球

西半球大河比較圖 (單位: 英里)

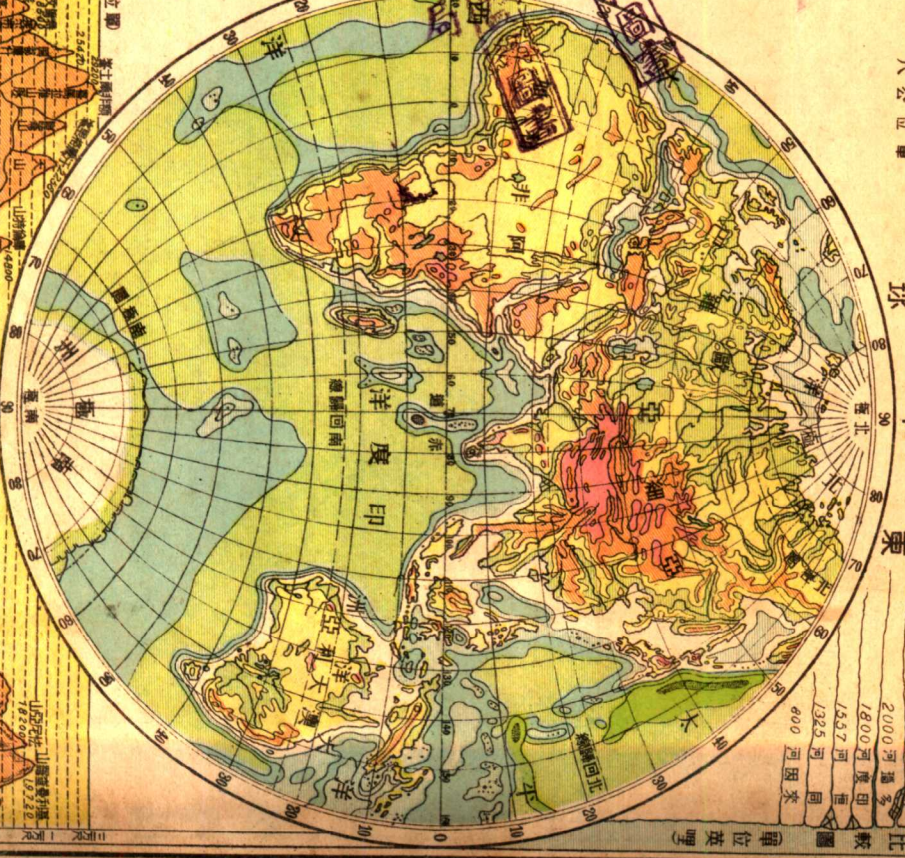
河長十萬 4200
河長萬至 4000
河長五千 2450
河長三千 2300
河長二千 2000
河長一千 1700
河長五百 1600
河長三百 1500
河長二百 1400
河長一百 1200



東半球

東半球大河比較圖 (單位: 英里)

4100 河長尼
3400 河長尼
3000 河長尼
2820 河長尼
2720 河長尼
2600 河長尼
2500 河長尼
2400 河長尼
2000 河長尼
1800 河長尼
1587 河長尼
400 河長尼



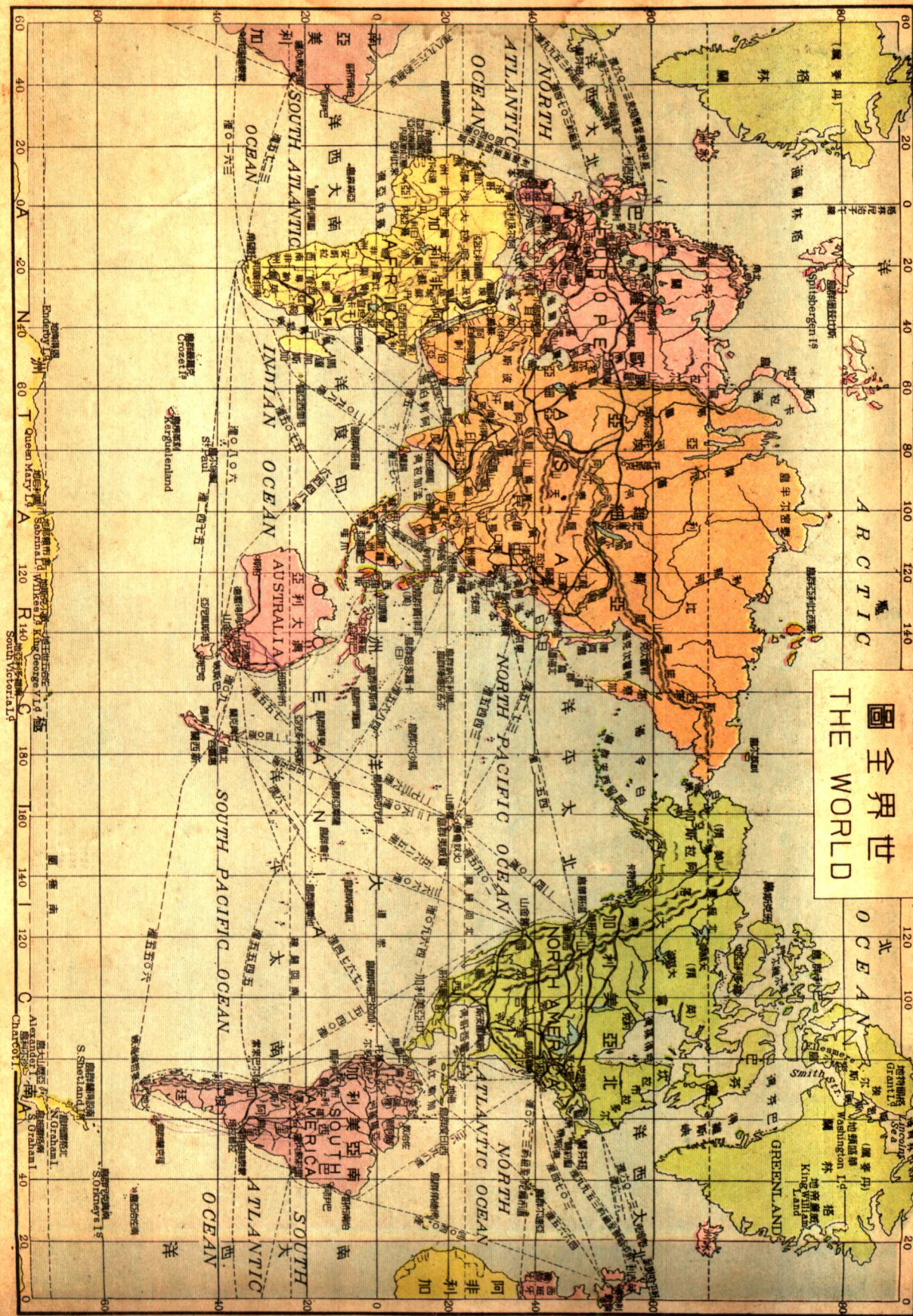
美洲高山

歐洲高山

亞洲高山

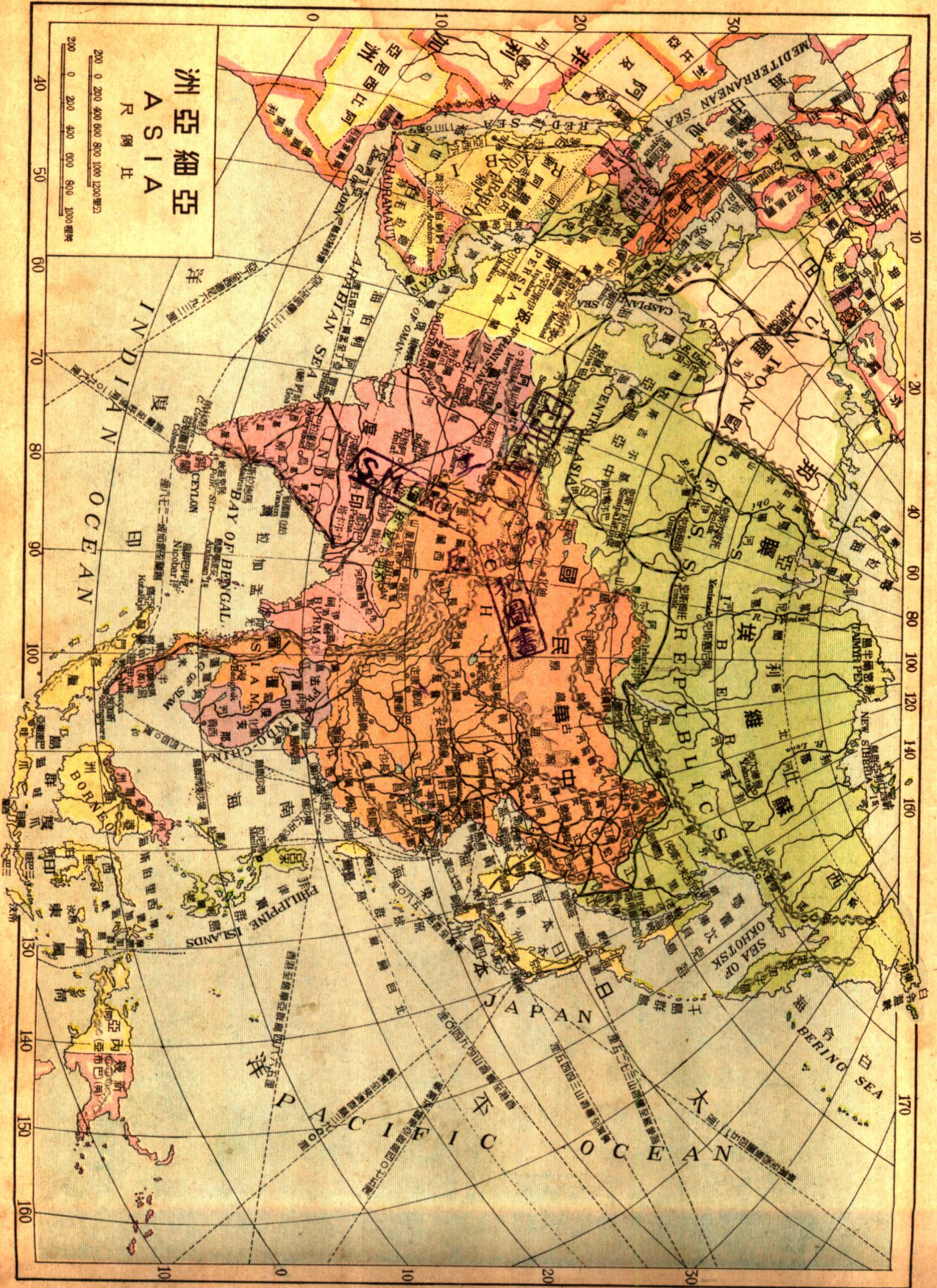
西海

非洲高山



世界全圖
THE WORLD

Latitude and longitude coordinates are marked along the edges of the map. The vertical axis (longitude) is labeled from 0 to 180 degrees, and the horizontal axis (latitude) is labeled from 0 to 90 degrees. Specific locations like "Queen Mary Is.", "South Victoria Is.", and "Greenland" are also labeled.



ASIA
亞洲

R 阿比

200 0 200 400 600 800 1000 1200 英里

INDIAN OCEAN

PACIFIC OCEAN

INDIA

PHILIPPINE ISLANDS

CEYLON

BAY OF BENGAL

JAPAN

SEA OF OKHOTSK

BERING SEA

REPUBLICS

AFRICA

EUROPE

ASIA

INDIA

AFRICA

EUROPE

ASIA

INDIA

AFRICA

EUROPE

ASIA

INDIA

AFRICA

EUROPE

ASIA

INDIA

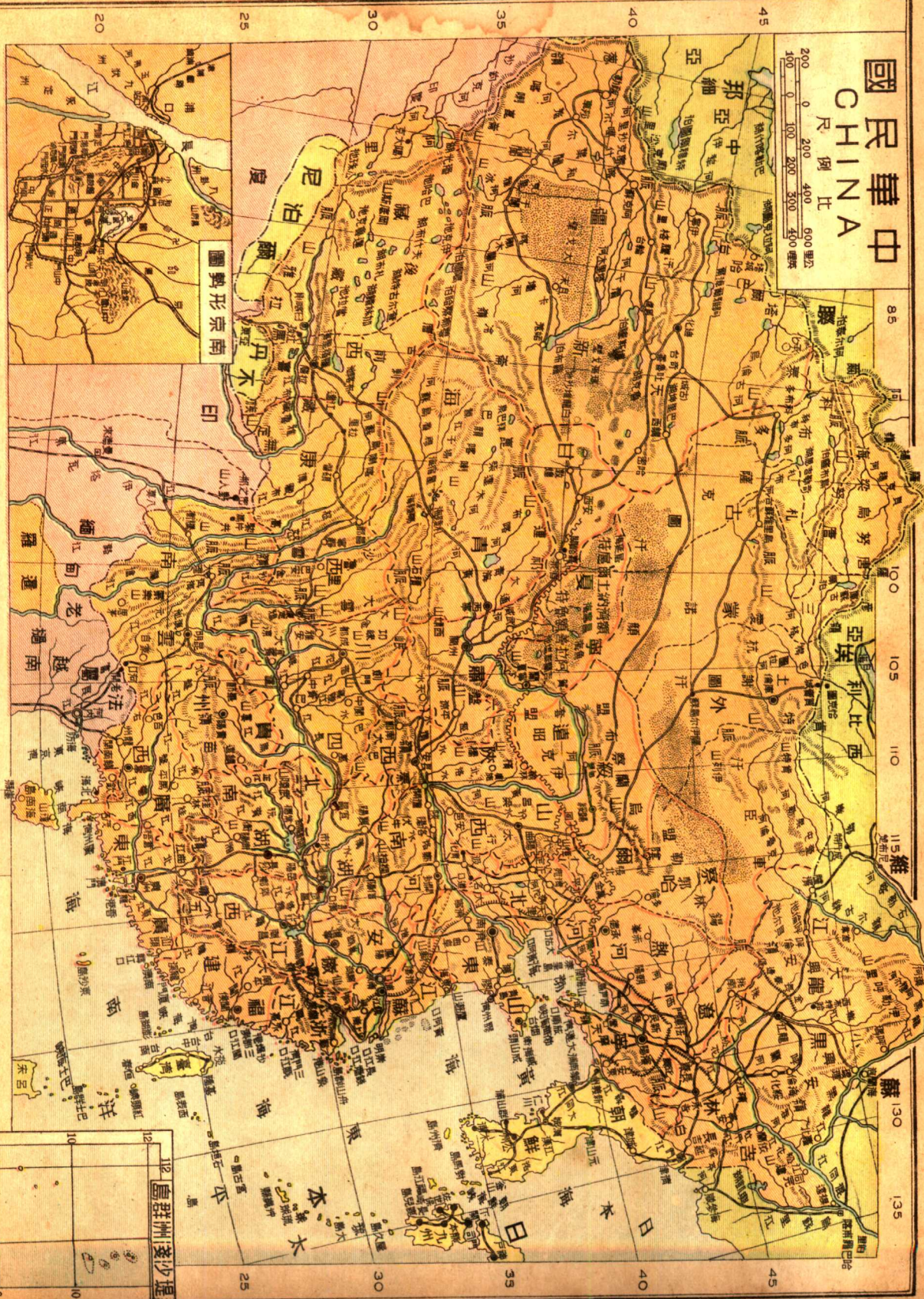
AFRICA

EUROPE

ASIA

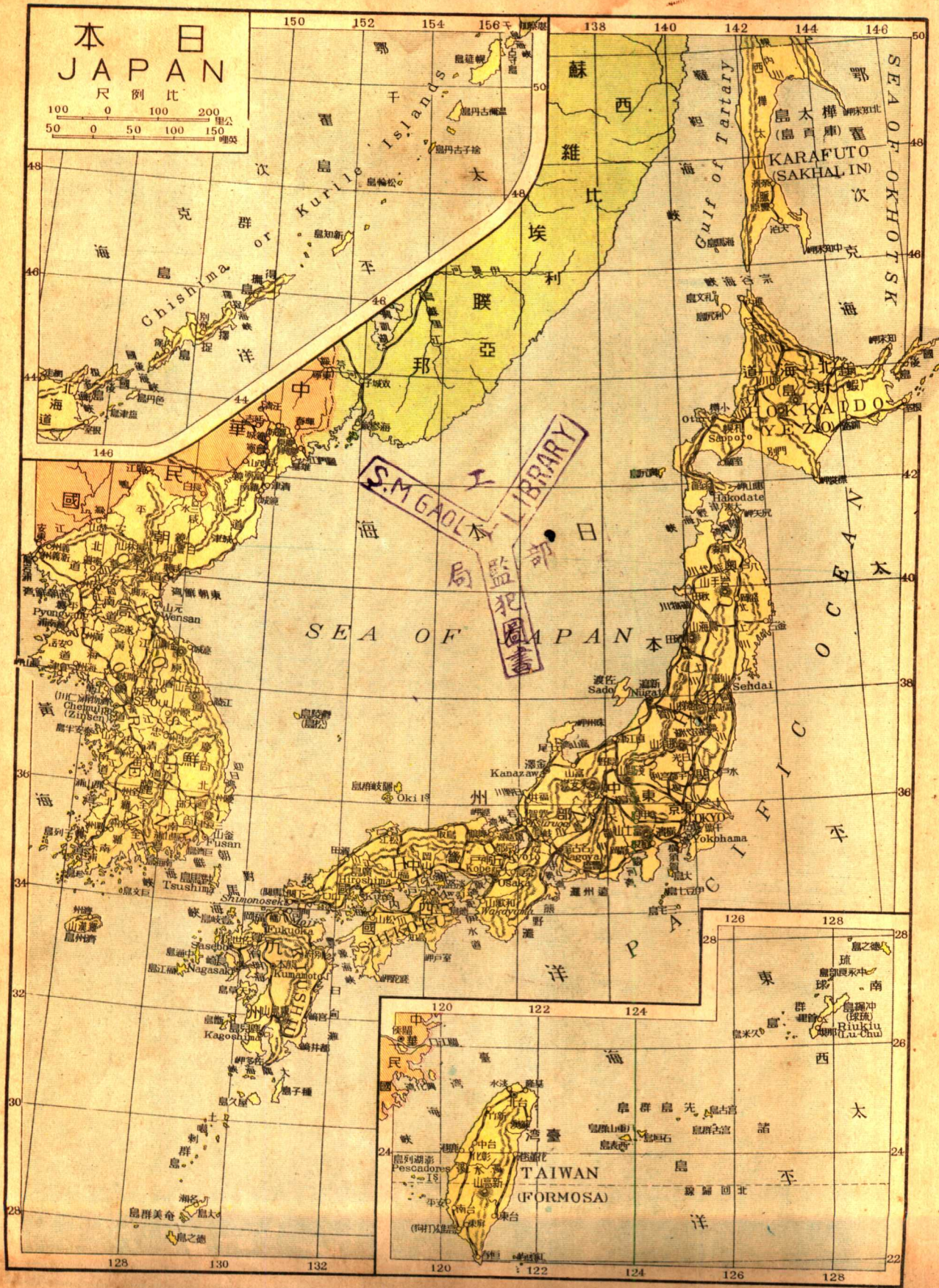
中華民國 CHINA

尺例比 1:400,000
200 0 100 200 300 400 500 600 700 800 900 1000 1100 1200 1300 1400 1500 1600 1700 1800 1900 2000

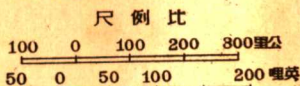


本 日 JAPAN

尺 例 比
 100 0 100 200 里公
 50 0 50 100 150 哩英



那支度印 INDO-CHINA

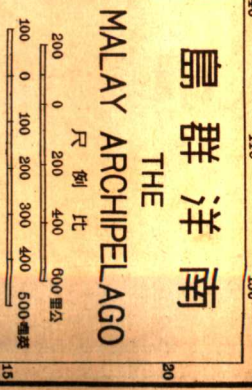
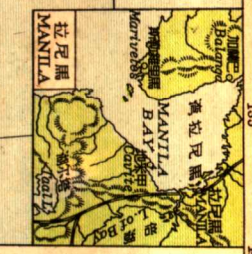
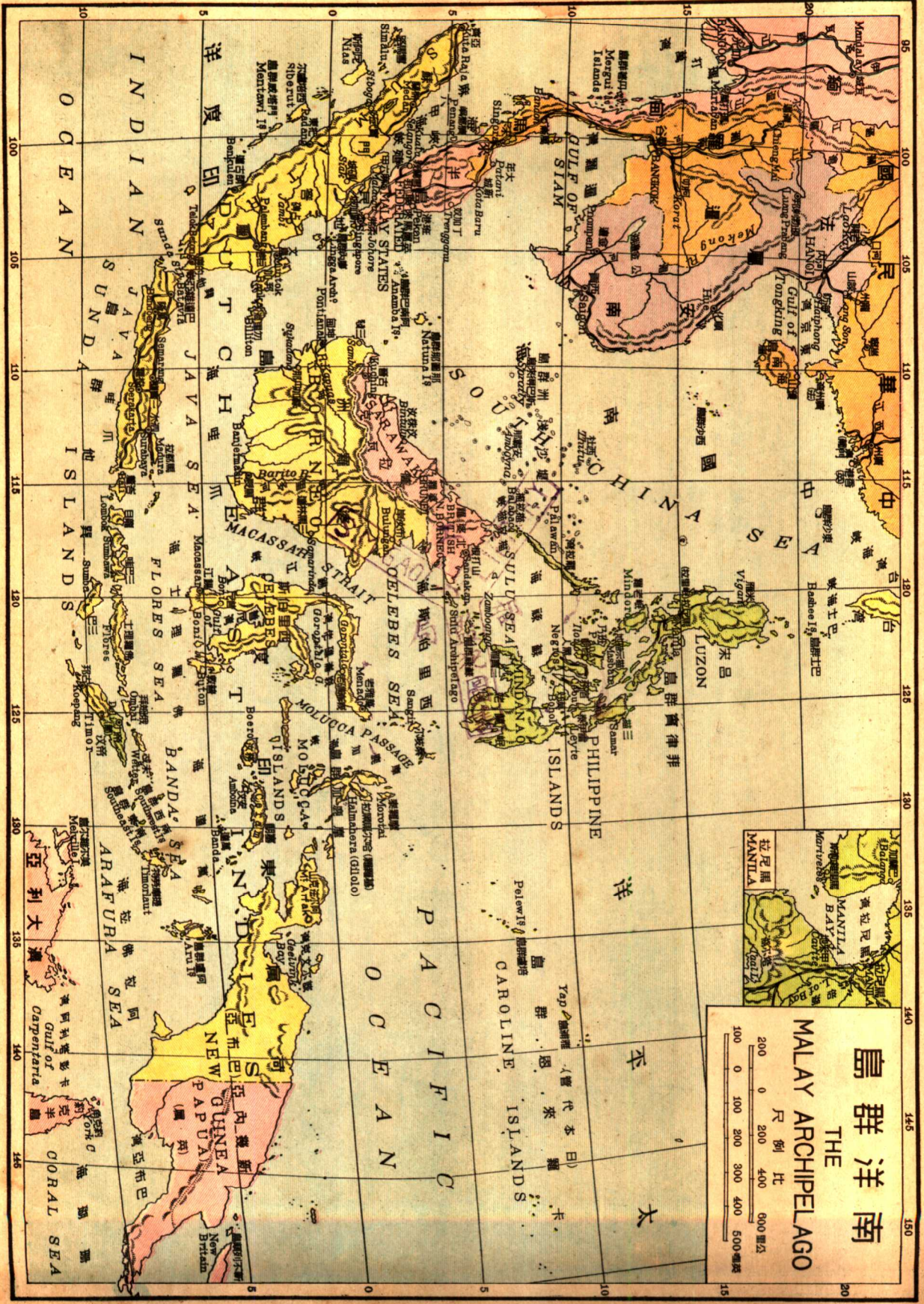


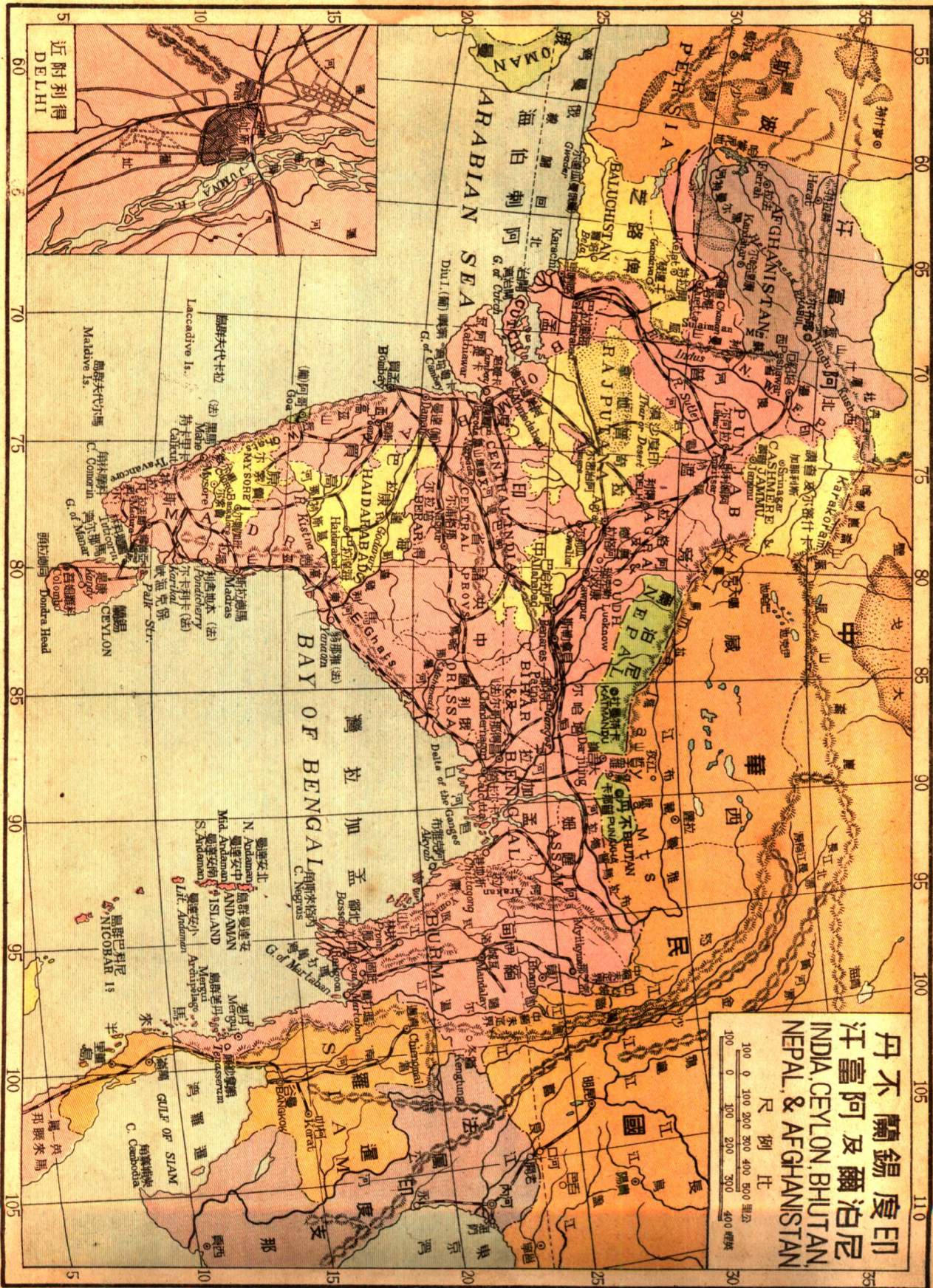
新加坡
SINGAPORE

100

104

108





印度錫蘭阿富汗及波斯
INDIA, CEYLON, BHUTAN, NEPAL, & AFGHANISTAN

比例尺
100 0 100 200 300 400 500 里
100 0 100 200 300 400 英里



波斯土耳其阿拉伯及外高加索
 PERSIA, TURKEY, ARABIA,
 AND TRANS-CAUCASIA

尺例比
 100 0 200 400 600 公里
 100 0 100 200 300 400 哩

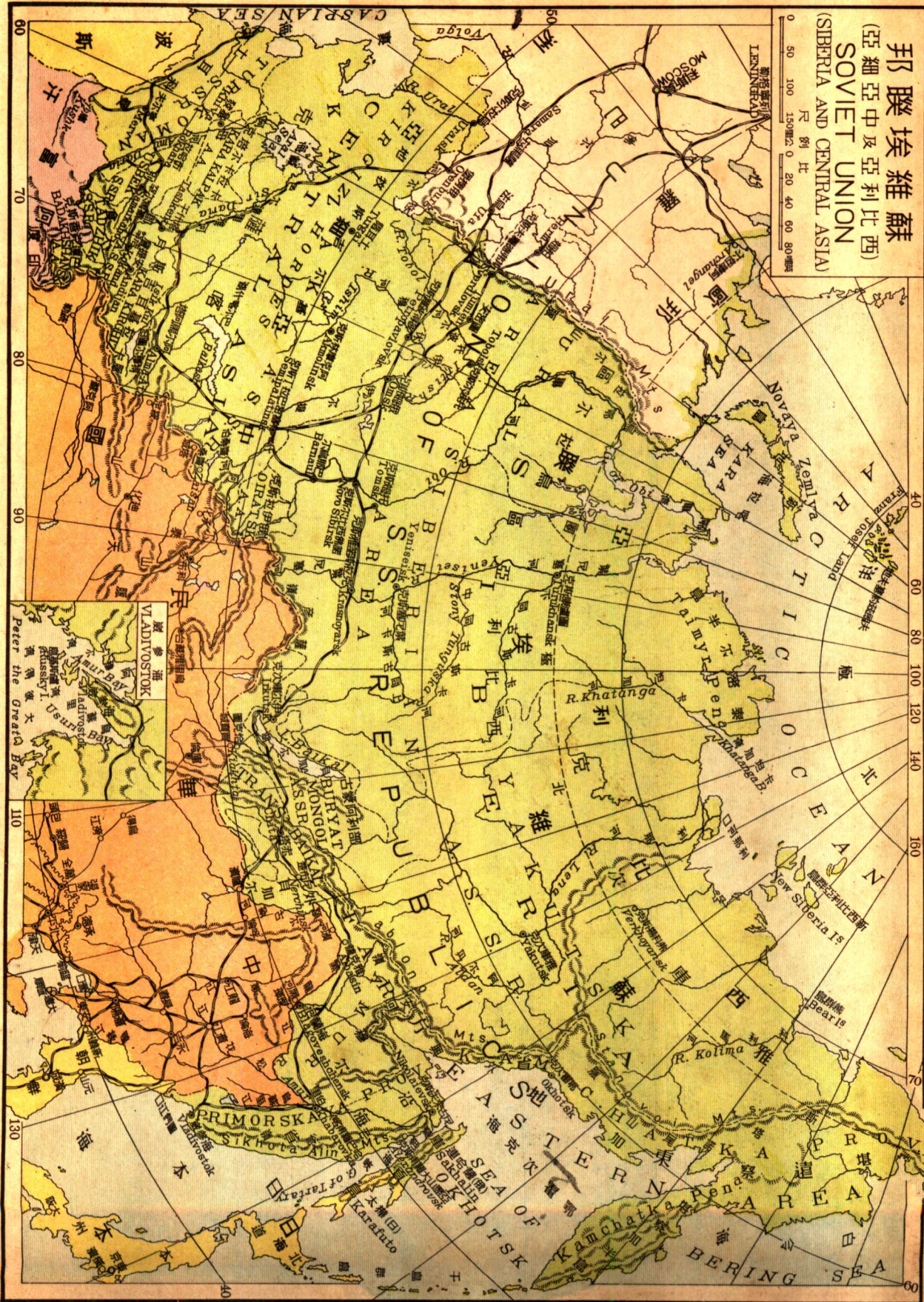
伯刺阿 其耳土 斯波
 索加高外及
 PERSIA, TURKEY, ARABIA,
 AND TRANS-CAUCASIA

100 0 200 400 600 公里
 100 0 100 200 300 400 哩

邦聯埃維蘇

(亞細亞中及亞利比西)
SOVIET UNION
(SIBERIA AND CENTRAL ASIA)

比例尺
0 50 100 150 200 300 400 600 900 哩



VIADIVOSTOK
廣參港
符拉迪沃斯托克

Amur Bay
阿穆爾灣

Bay of Ussuriysk
烏蘇里灣

Peter the Great Bay
彼得大帝灣

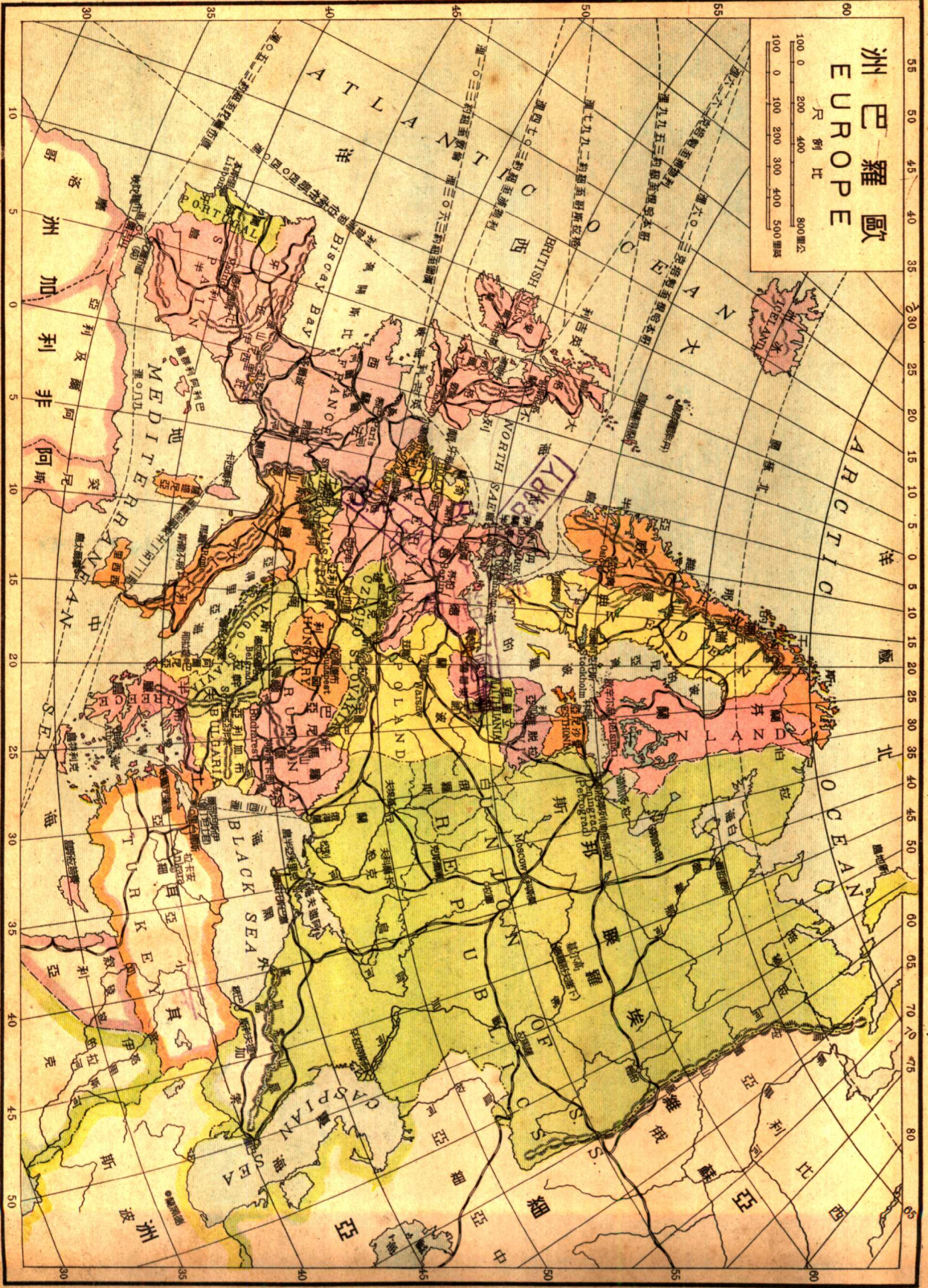
洲巴羅歐

EUROPE

尺例比

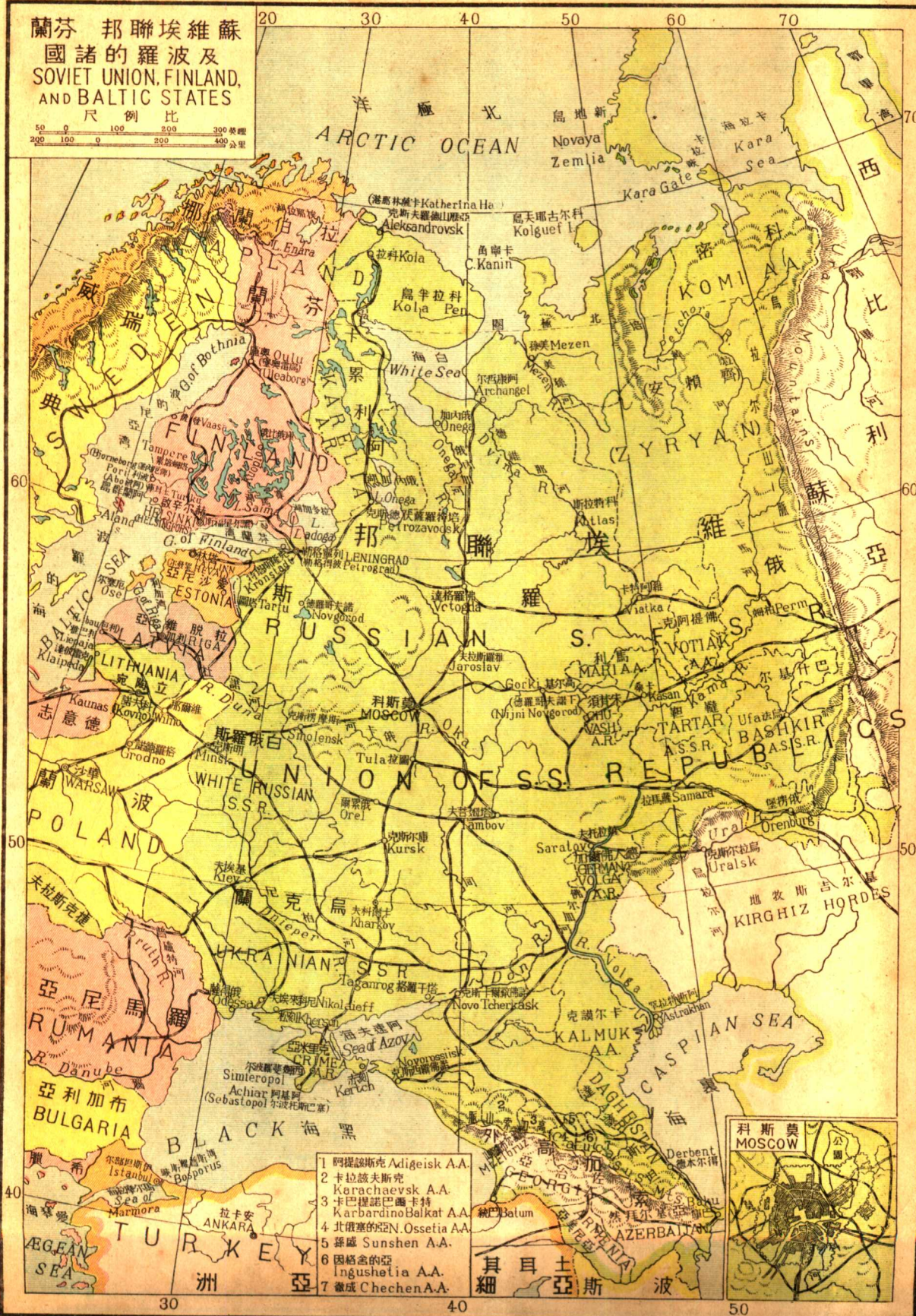
100 0 200 400 800里公

100 0 100 200 300 400 500里英



蘭芬 邦聯埃維蘇
國諸的羅波及
SOVIET UNION, FINLAND,
AND BALTIC STATES

尺 例 比
50 0 100 200 300 英里
200 100 0 200 400 公里

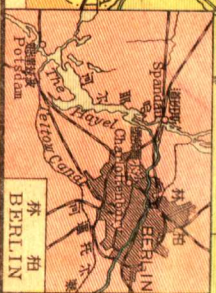
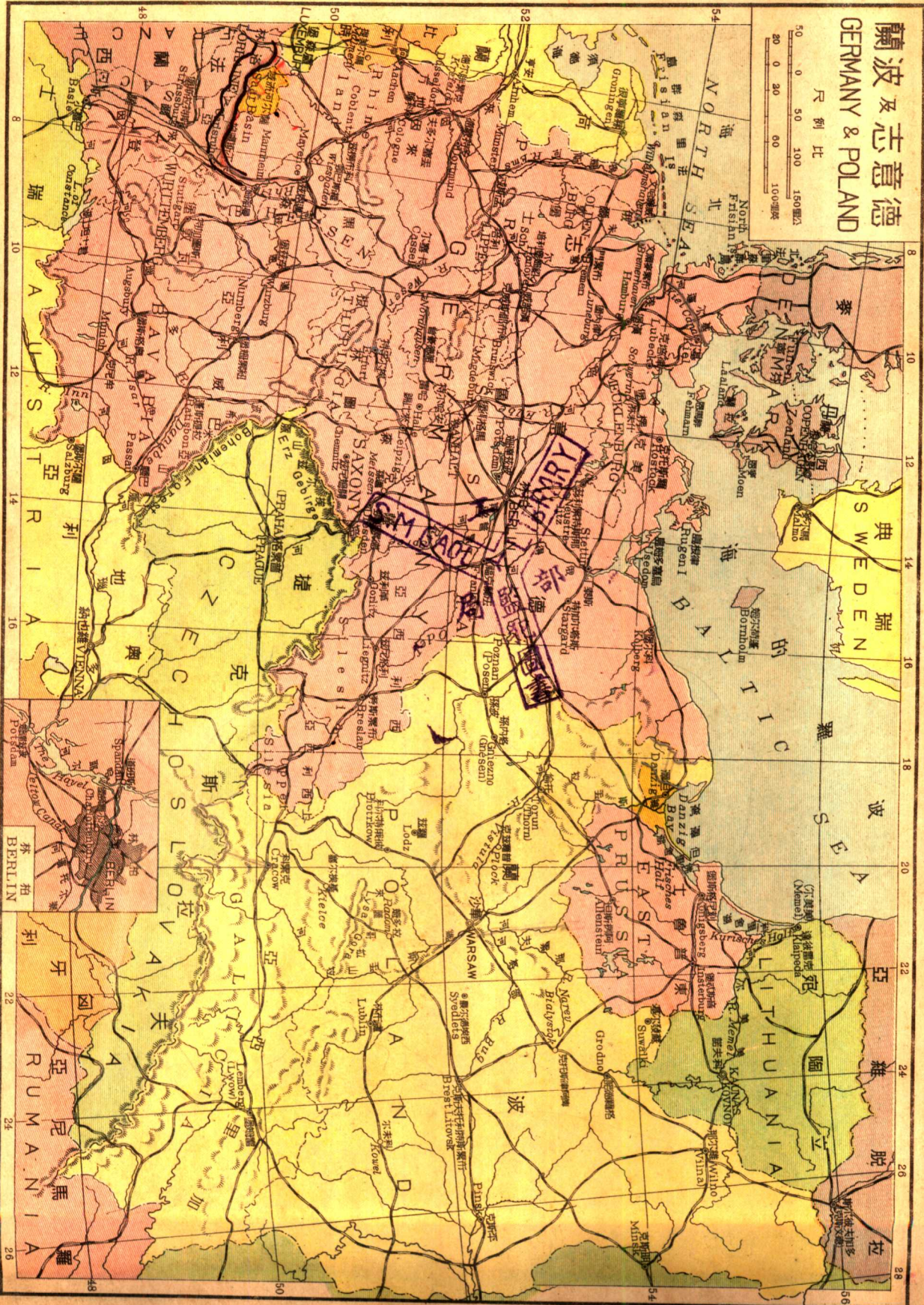
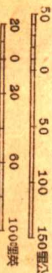


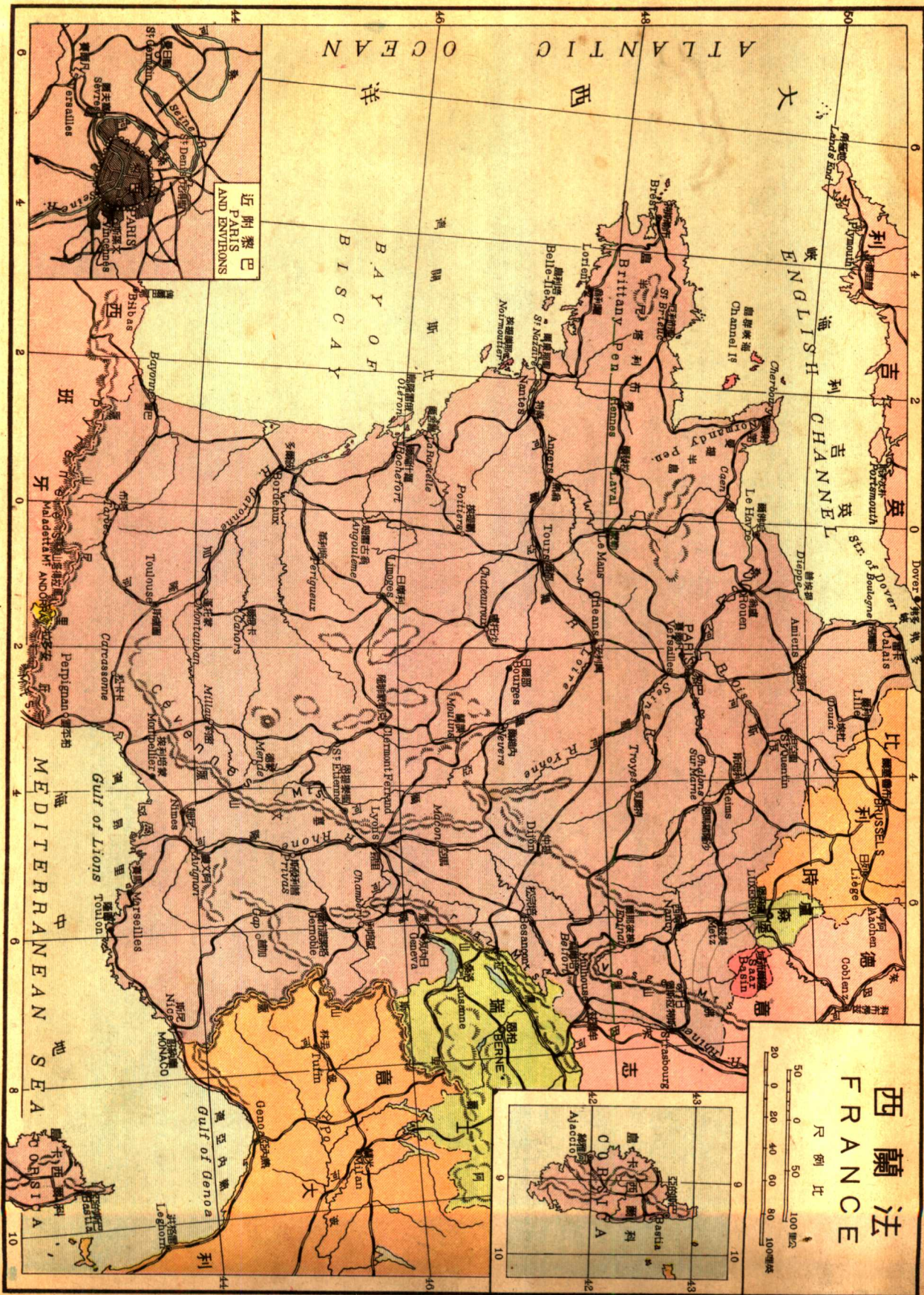
- 1 阿提設斯克 Adigeisk A.A.
- 2 卡拉該夫斯克 Karachaevsk A.A.
- 3 卡巴提諾巴卡特 Karbardino Balkat A.A.
- 4 北俄塞的亞N. Ossetia A.A.
- 5 蘇盛 Sunshen A.A.
- 6 因格舍的亞 Ingushelia A.A.
- 7 魯成 Chechen A.A.



蘭波及志意德 GERMANY & POLAND

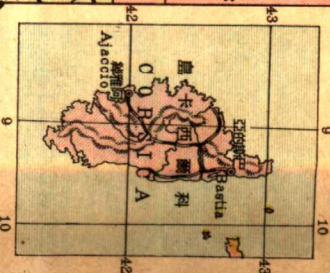
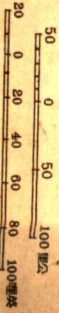
尺利比



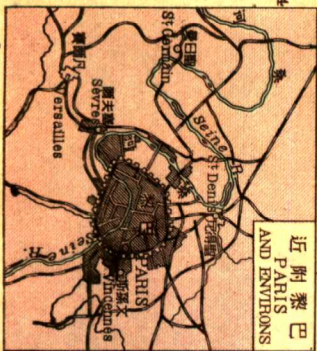


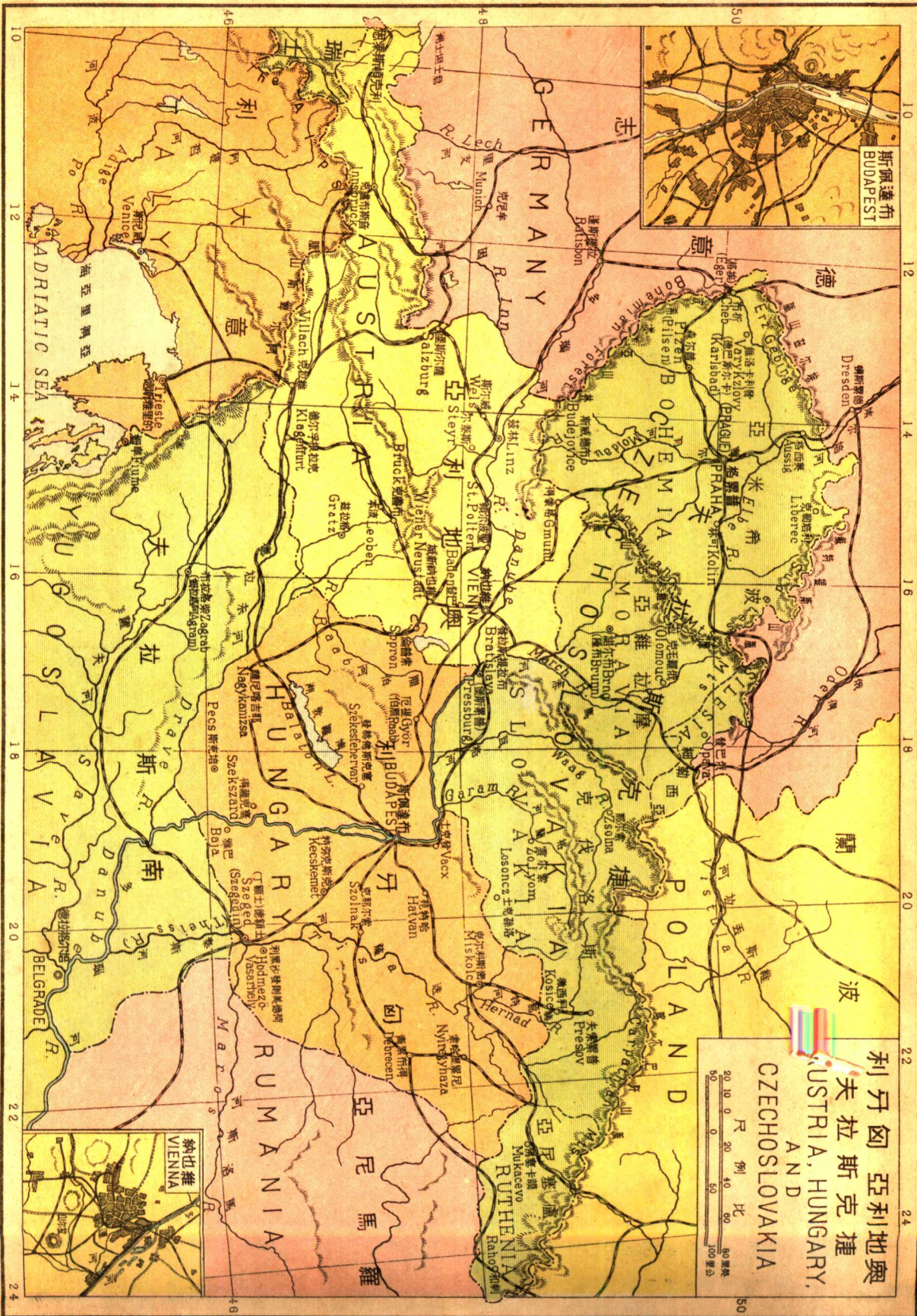
西 法
FRANCE

尺 例 比




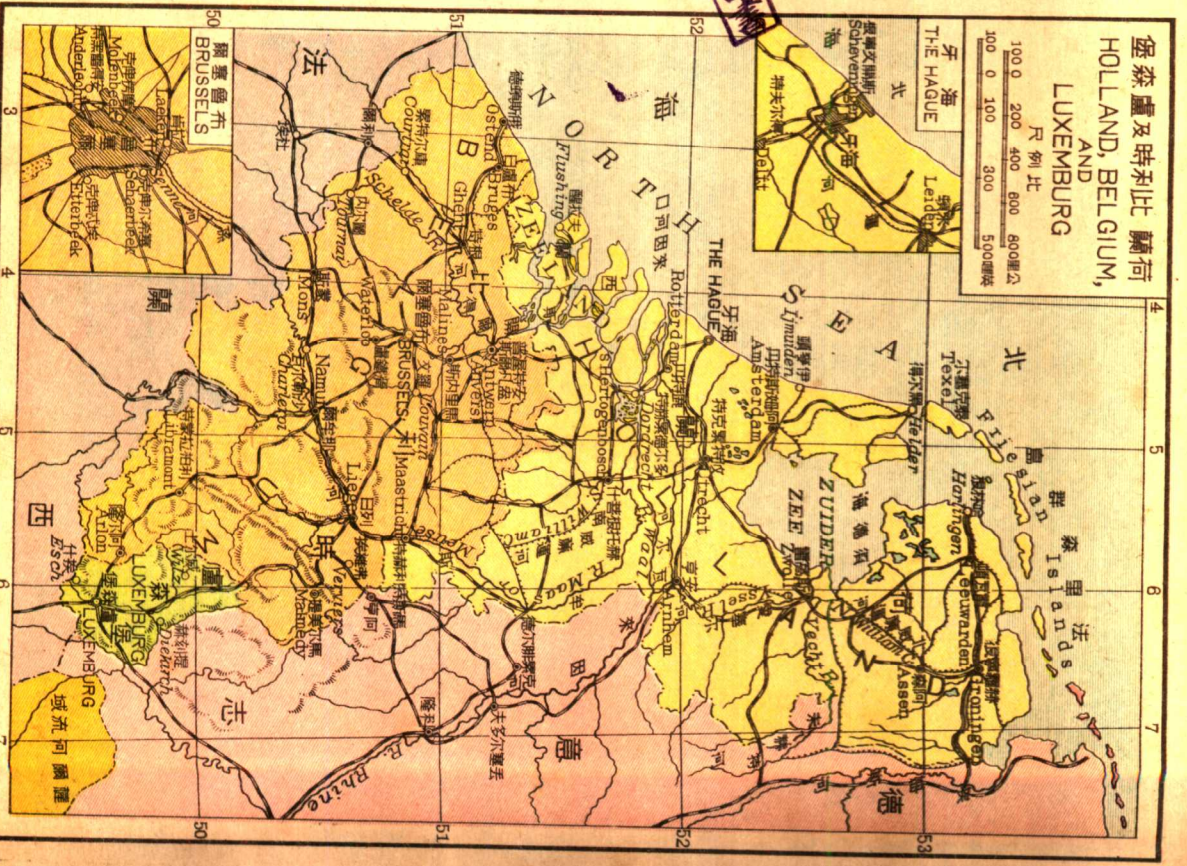
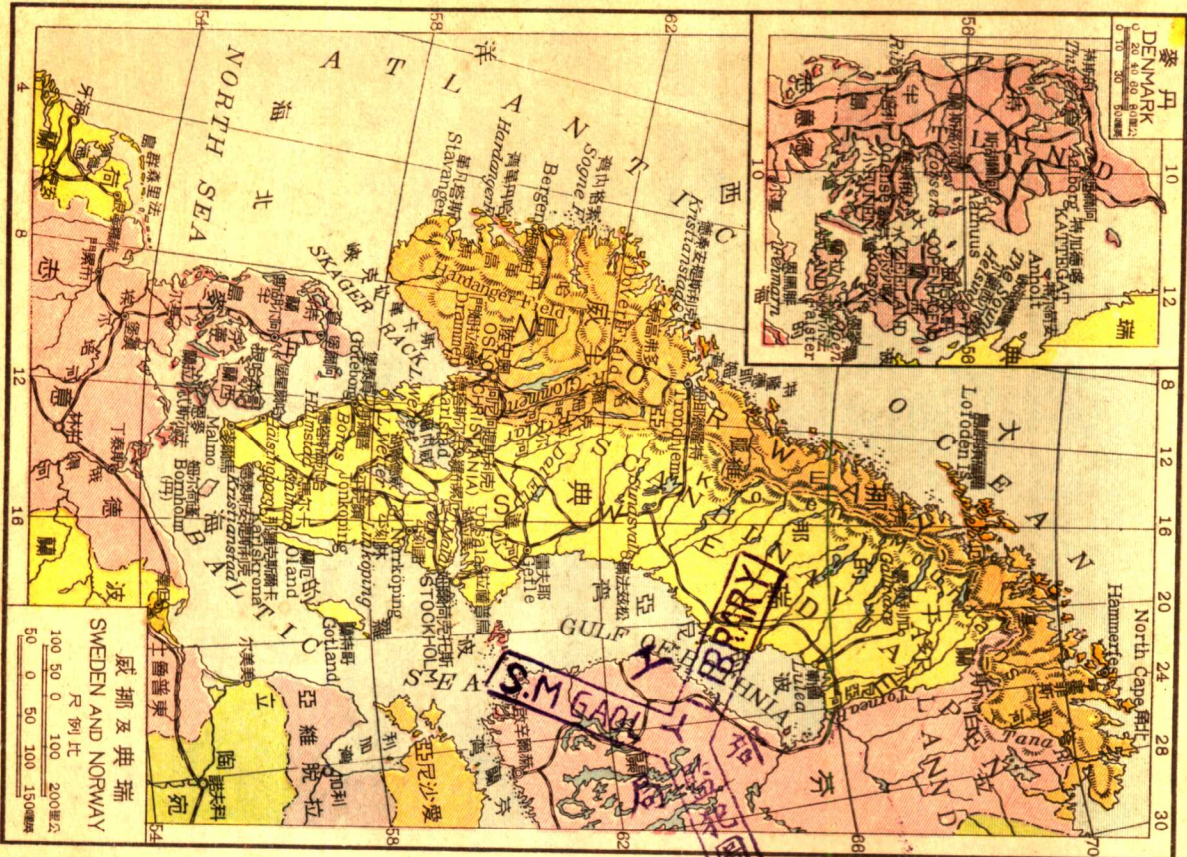
近 附 黎 巴
PARIS
AND ENVIRONS

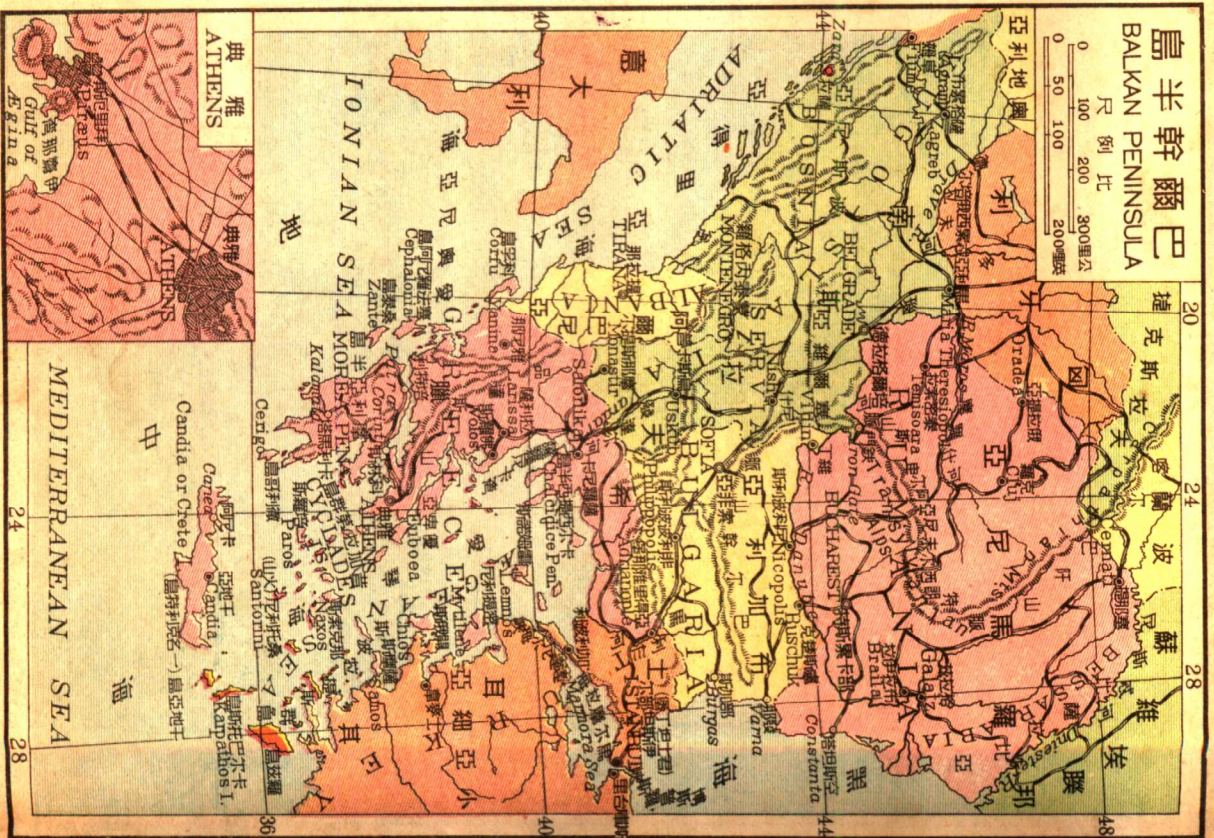
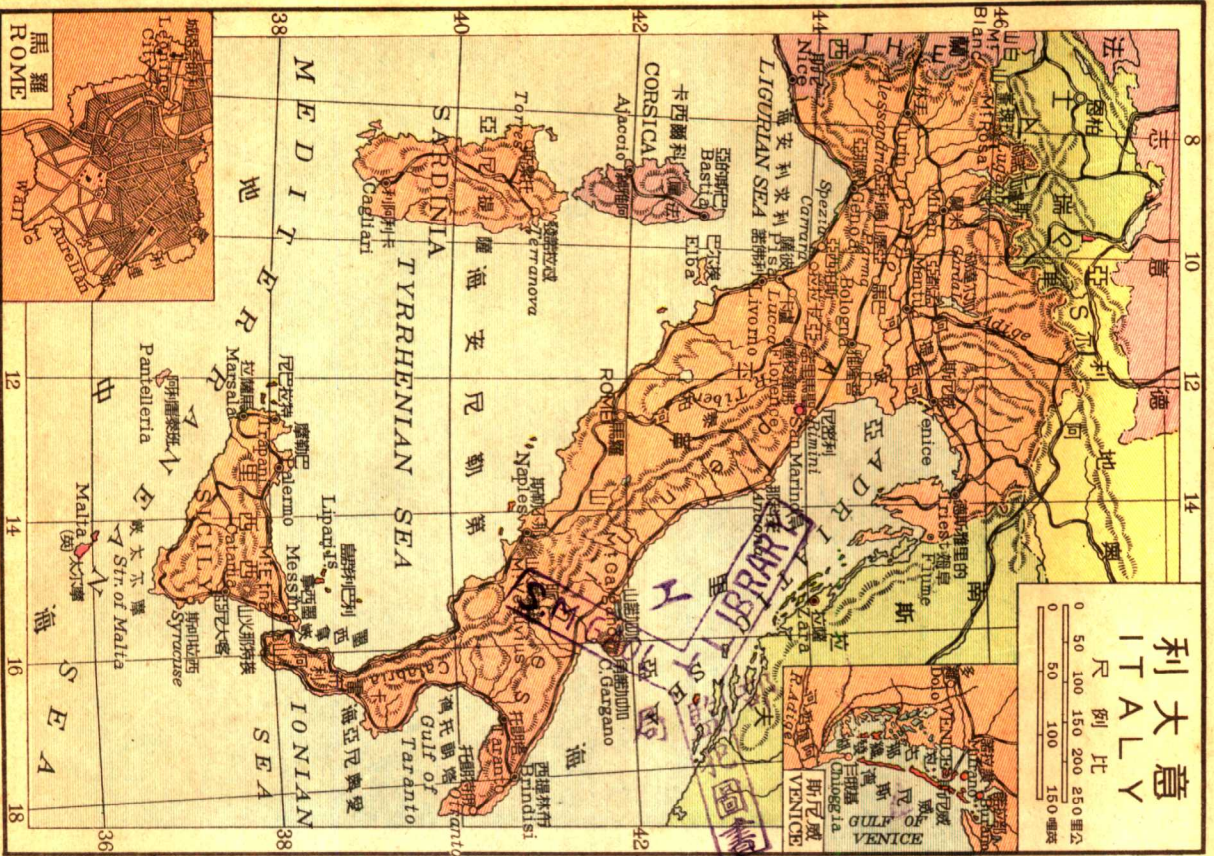




利 丹 匈 亞 利 地 奧
夫 拉 斯 匈 捷
A U S T R I A , H U N G A R Y ,
A N D
C Z E C H O S L O V A K I A



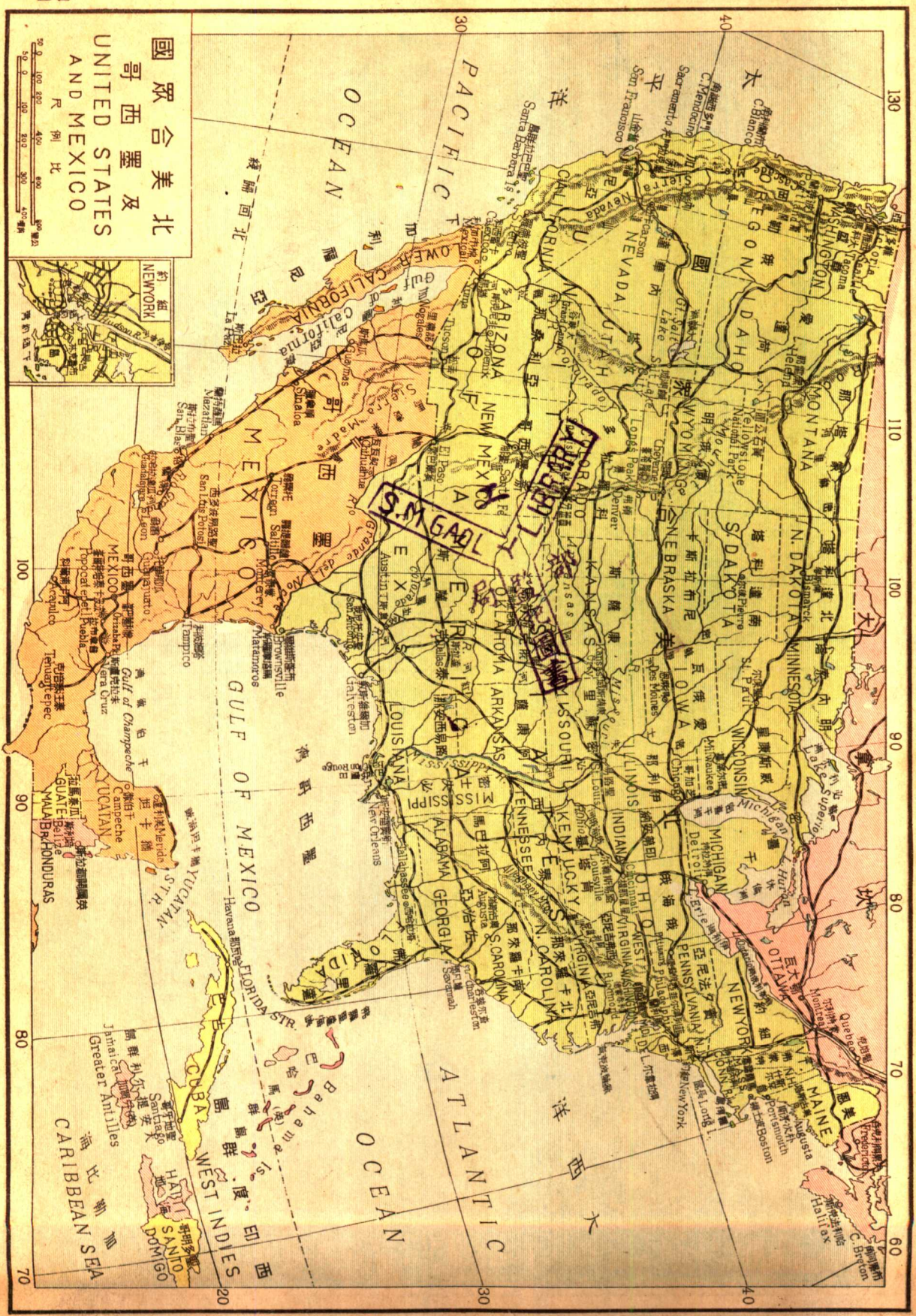
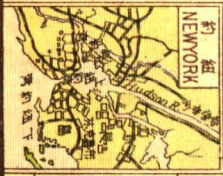






北 美 合 眾 國
及 墨 西 哥 西 北 美
UNITED STATES
AND MEXICO

比例尺
0 100 200 300 400 500 英里
0 100 200 300 400 500 公里



巴哈馬群島
CUBA
HAITI
DOMINGO
CARIBBEAN SEA
WEST INDIES

墨西哥
MEXICO

加利福尼亞
CALIFORNIA

亞利桑那
ARIZONA

新墨西哥
NEW MEXICO

科羅拉多
COLORADO

堪薩斯
KANSAS

密蘇里
MISSOURI

愛荷華
IOWA

內布拉斯加
NEBRASKA

南達科他
SOUTH DAKOTA

北達科他
NORTH DAKOTA

明尼蘇達
MINNESOTA

威斯康辛
WISCONSIN

伊利諾伊
ILLINOIS

印第安那
INDIANA

密西根
MICHIGAN

俄亥俄
OHIO

肯塔基
KENTUCKY

田納西
TENNESSEE

阿拉巴馬
ALABAMA

喬治亞
GEORGIA

南卡羅來納
SOUTH CAROLINA

北卡羅來納
NORTH CAROLINA

弗羅里達
FLORIDA

維吉尼亞
VIRGINIA

西維吉尼亞
WEST VIRGINIA

馬里蘭
MARYLAND

賓夕法尼亞
PENNSYLVANIA

紐約
NEW YORK

新澤西
NEW JERSEY

德拉華
DELAWARE

賓夕法尼亞
PENNSYLVANIA

馬里蘭
MARYLAND

西維吉尼亞
WEST VIRGINIA

馬里蘭
MARYLAND

賓夕法尼亞
PENNSYLVANIA

紐約
NEW YORK

新澤西
NEW JERSEY

德拉華
DELAWARE

賓夕法尼亞
PENNSYLVANIA

馬里蘭
MARYLAND

維吉尼亞
VIRGINIA

北卡羅來納
NORTH CAROLINA

南卡羅來納
SOUTH CAROLINA

喬治亞
GEORGIA

阿拉巴馬
ALABAMA

田納西
TENNESSEE

肯塔基
KENTUCKY

俄亥俄
OHIO

密西根
MICHIGAN

伊利諾伊
ILLINOIS

內布拉斯加
NEBRASKA

南達科他
SOUTH DAKOTA

北達科他
NORTH DAKOTA

明尼蘇達
MINNESOTA

威斯康辛
WISCONSIN

愛荷華
IOWA

密蘇里
MISSOURI

堪薩斯
KANSAS

科羅拉多
COLORADO

新墨西哥
NEW MEXICO

亞利桑那
ARIZONA

加利福尼亞
CALIFORNIA

內華達
NEVADA

猶他
UTAH

懷俄明
WYOMING

蒙大拿
MONTANA

愛達荷
IDAHO

華盛頓
WASHINGTON

俄勒岡
OREGON

華盛頓
WASHINGTON

愛達荷
IDAHO

蒙大拿
MONTANA

懷俄明
WYOMING

猶他
UTAH

內華達
NEVADA

加利福尼亞
CALIFORNIA

亞利桑那
ARIZONA

新墨西哥
NEW MEXICO

亞利桑那
ARIZONA

加利福尼亞
CALIFORNIA

內華達
NEVADA

猶他
UTAH

懷俄明
WYOMING

蒙大拿
MONTANA

愛達荷
IDAHO

華盛頓
WASHINGTON

俄勒岡
OREGON

華盛頓
WASHINGTON

愛達荷
IDAHO

蒙大拿
MONTANA

懷俄明
WYOMING

猶他
UTAH

內華達
NEVADA

加利福尼亞
CALIFORNIA

亞利桑那
ARIZONA

新墨西哥
NEW MEXICO

亞利桑那
ARIZONA

加利福尼亞
CALIFORNIA

內華達
NEVADA

猶他
UTAH

懷俄明
WYOMING

蒙大拿
MONTANA

愛達荷
IDAHO

華盛頓
WASHINGTON

俄勒岡
OREGON

華盛頓
WASHINGTON

愛達荷
IDAHO

蒙大拿
MONTANA

懷俄明
WYOMING

猶他
UTAH

內華達
NEVADA

加利福尼亞
CALIFORNIA

亞利桑那
ARIZONA

新墨西哥
NEW MEXICO

亞利桑那
ARIZONA

加利福尼亞
CALIFORNIA

內華達
NEVADA

猶他
UTAH

懷俄明
WYOMING

蒙大拿
MONTANA

愛達荷
IDAHO

華盛頓
WASHINGTON

俄勒岡
OREGON

華盛頓
WASHINGTON

愛達荷
IDAHO

蒙大拿
MONTANA

懷俄明
WYOMING

猶他
UTAH

內華達
NEVADA

加利福尼亞
CALIFORNIA

亞利桑那
ARIZONA

新墨西哥
NEW MEXICO

亞利桑那
ARIZONA

加利福尼亞
CALIFORNIA

內華達
NEVADA

猶他
UTAH

懷俄明
WYOMING

蒙大拿
MONTANA

愛達荷
IDAHO

華盛頓
WASHINGTON

俄勒岡
OREGON

華盛頓
WASHINGTON

愛達荷
IDAHO

蒙大拿
MONTANA

懷俄明
WYOMING

猶他
UTAH

內華達
NEVADA

加利福尼亞
CALIFORNIA

亞利桑那
ARIZONA

新墨西哥
NEW MEXICO

亞利桑那
ARIZONA

加利福尼亞
CALIFORNIA

內華達
NEVADA

猶他
UTAH

懷俄明
WYOMING

蒙大拿
MONTANA

愛達荷
IDAHO

華盛頓
WASHINGTON

俄勒岡
OREGON

華盛頓
WASHINGTON

愛達荷
IDAHO

蒙大拿
MONTANA

懷俄明
WYOMING

猶他
UTAH

內華達
NEVADA

加利福尼亞
CALIFORNIA

亞利桑那
ARIZONA

新墨西哥
NEW MEXICO

亞利桑那
ARIZONA

加利福尼亞
CALIFORNIA

內華達
NEVADA

猶他
UTAH

懷俄明
WYOMING

蒙大拿
MONTANA

愛達荷
IDAHO

華盛頓
WASHINGTON

俄勒岡
OREGON

華盛頓
WASHINGTON

愛達荷
IDAHO

蒙大拿
MONTANA

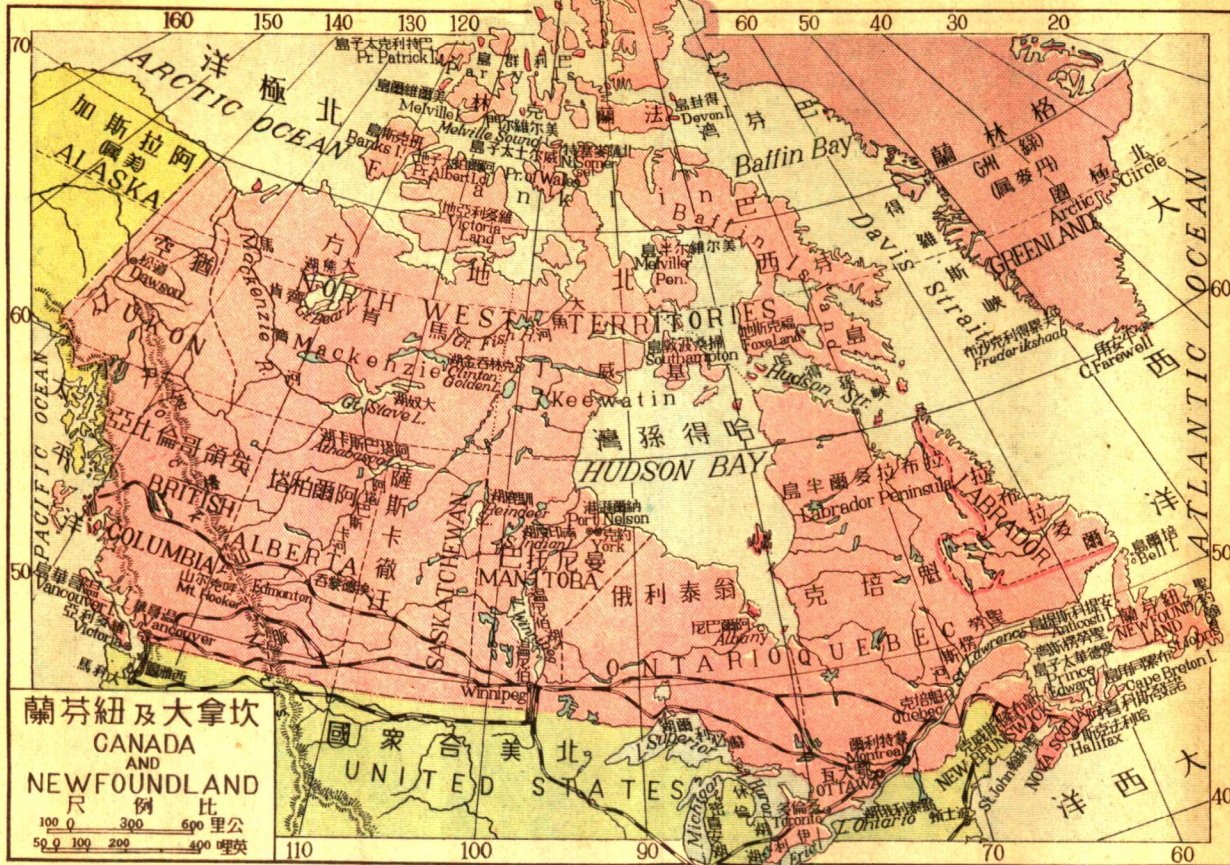
懷俄明
WYOMING

猶他
UTAH

內華達
NEVADA

加利福尼亞
CALIFORNIA

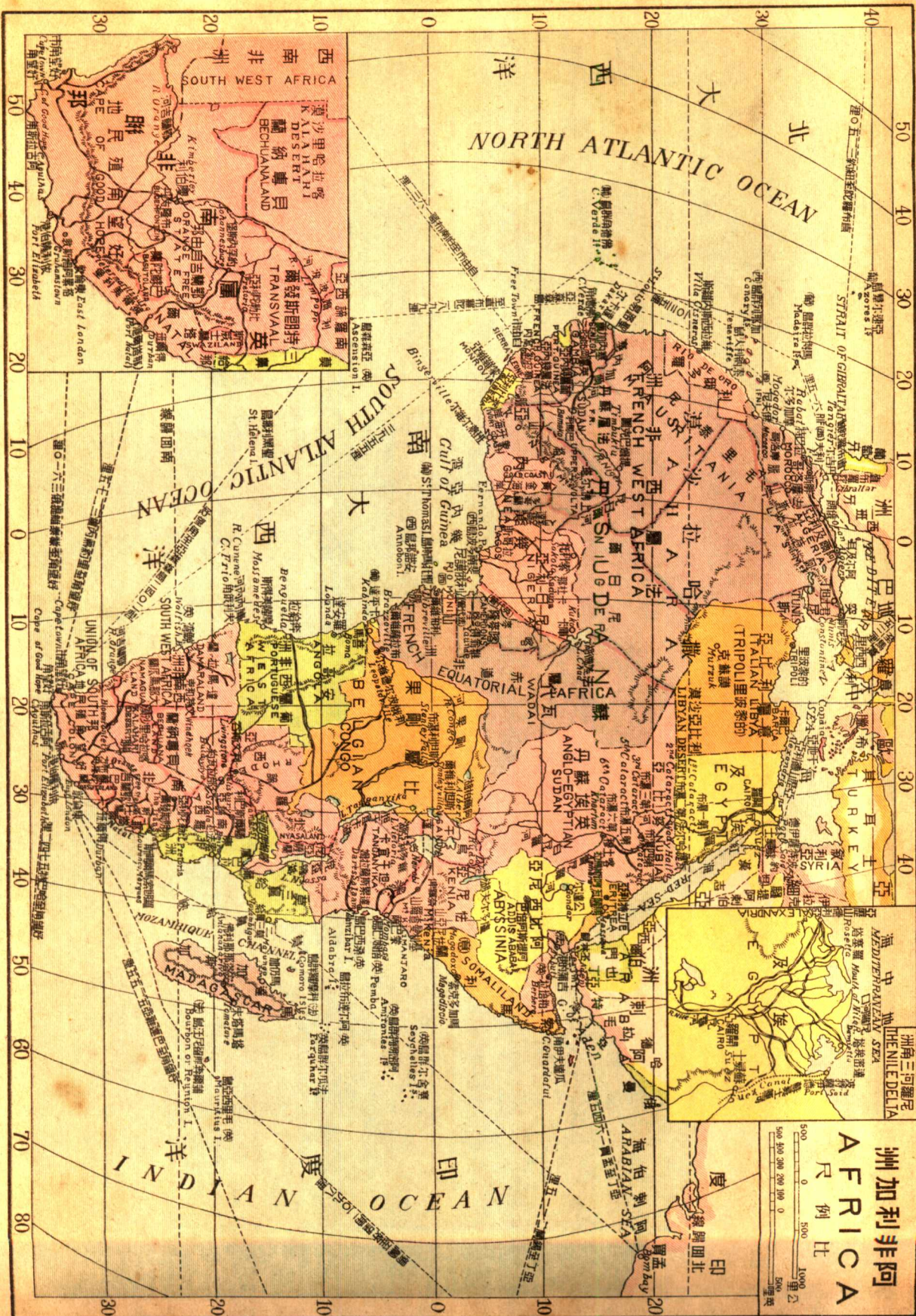
亞利桑那
ARIZONA



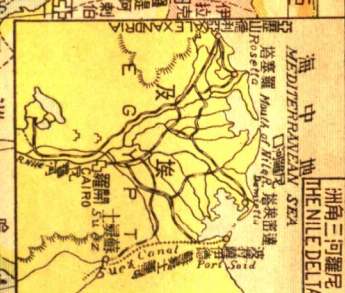

洲加利美亞南 SOUTH AMERICA

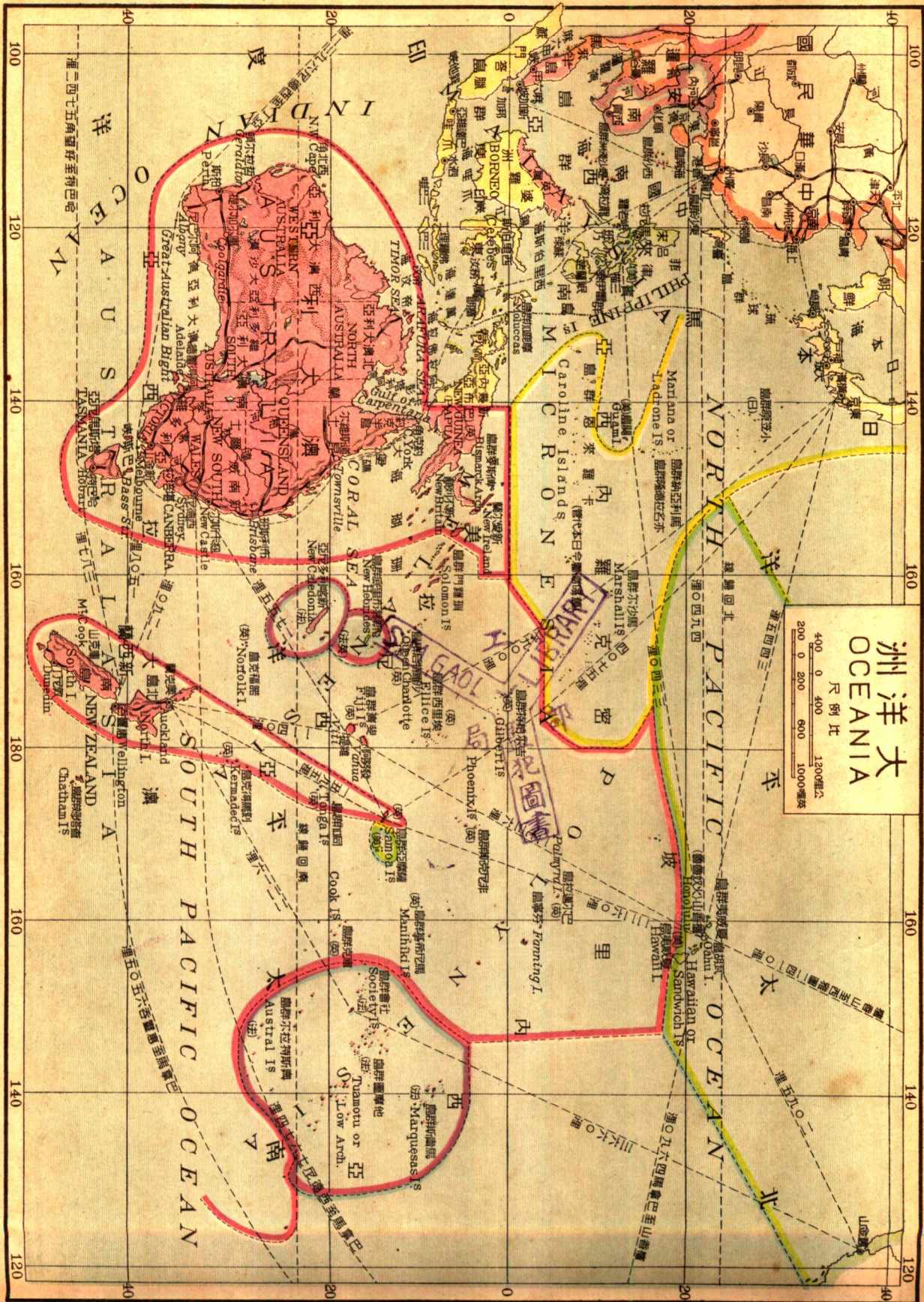
尺 例 比
 200 0 200 400 600 800里公
 100 0 100 200 400 600哩英





非洲利加洲
 AFRICA
 尺例比





洲洋大
OCEANIA

尺例比
1200公里
400 0 400
200 0 200 600 1000英里

世界形勢一覽圖目錄

- (1) 東西兩半球圖 附 世界高山比較圖 世界大河比較圖
- (2) 世界全圖
- (3) 亞細亞洲圖
- (4) 中華民國圖 附 南京形勢圖、（變沙海峽羣島圖）
- (5) 日本圖
- (6) 印度支那圖 附 新加坡圖
- (7) 南洋羣島圖 附 馬尼拉圖
- (8) 印度錫蘭不丹尼泊爾及阿富汗圖 附 得利附近圖
- (9) 波斯土耳其阿剌伯及外高加索圖 附 博斯普羅斯峽圖
- (10) 蘇維埃聯邦圖（西比利亞及中亞細亞） 附 海參崴圖
- (11) 歐羅巴洲圖
- (12) 蘇維埃聯邦芬蘭及波羅的諸國圖 附 莫斯科圖

- (13) 德意志及波蘭圖 附柏林圖
- (14) 法蘭西圖 附巴黎附近圖
- (15) 英吉利圖 附倫敦及泰晤斯河下游圖 都柏林圖
- (16) 奧地利亞匈牙利及捷克斯拉夫圖 附維也納圖 布達佩斯圖
- (17) 瑞典挪威及丹麥圖 荷蘭比利時及盧森堡圖 附海牙圖 布魯塞爾圖
- (18) 瑞士圖 附柏恩圖 日內瓦圖 西班牙及葡萄牙圖 附馬德利德圖 里斯本圖 直布羅陀圖
- (19) 意大利圖 附羅馬圖 威尼斯圖 巴爾幹半島圖 附雅典圖
- (20) 北亞美利加洲圖
- (21) 北美合衆國及墨西哥圖 附紐約圖
- (22) 坎拿大及紐芬蘭圖 西印度羣島及中亞美利加圖 附巴拿馬運河地帶圖
- (23) 南亞美利加洲圖
- (24) 阿非利加洲圖 附尼羅河三角洲圖
- (25) 大洋洲圖

附說目錄

(一) 亞細亞洲

(1) 日本

(3) 法屬印度支那

(5) 南洋羣島

(7) 錫蘭

(9) 不丹

(11) 波斯

(13) 土耳其

(15) 巴勒士登

(17) 蘇維埃聯邦(西比利亞中亞細亞及外高加索)

(2) 暹羅

(4) 馬來半島

(6) 緬甸

~~(8) 尼泊尔~~

(10) 阿富汗

(12) 阿剌伯

(14) 伊拉克

(16) 敘利亞

(二) 歐羅巴洲

(1) 蘇維埃聯邦

(3) 波蘭

(2) 德意志

(4) 法蘭西

(5) 英吉利

(7) 匈牙利

(9) 芬蘭

(11) 瑞典

(13) 丹麥

(15) 比利時(附盧森堡)

(17) 西班牙(附安多拉)

(19) 意大利(附聖馬利諾)

(6) 奧地利亞

(8) 捷克斯拉夫

(10) 波羅的海沿岸諸國

(12) 挪威

(14) 荷蘭

(16) 瑞士(附利克頓斯泰恩)

(18) 葡萄牙

(20) 巴爾幹半島諸國

(三) 北亞美利加洲

(1) 北美合衆國

(3) 坎拿大(附紐芬蘭)

(5) 西印度羣島

(2) 墨西哥

(4) 中亞美利加諸國

(四) 南亞美利加洲

(1) 巴西

(3) 布利維亞

(5) 厄瓜多爾

(2) 秘魯

(4) 可倫比亞

(6) 委內瑞練

(7) 智利

(9) 巴拉圭

(11) 基阿那

(8) 阿根廷

(10) 烏拉圭

(五) 阿非利加洲

(1) 非洲北部

(3) 非洲東部

(5) 非洲南部

(2) 非洲西部

(4) 非洲中部

(六) 大洋洲

(1) 澳大拉西亞

(3) 密克羅內西亞

(2) 美拉尼西亞

(4) 坡里內西亞

世界形勢一覽圖附說

一 亞細亞洲

面積 一七,〇七四,〇〇〇方哩
人口 一〇一,三〇〇,〇〇〇

亞細亞(Asia)幅員廣大,約占世界陸地三分之一,其高地約占全洲五分之一,而西藏高原與喜馬拉雅(Himalaya Mts.)之高峯,俱占世界第一;其窪地則巨鹹海(Lake Aral)與鹹海(Caspian Sea)帶大於歐洲凡二十餘萬方哩,而敘利亞(Syria)之死海(Dead Sea)沿岸,降至海面下一千三百餘尺,尤為世界所僅見;大河則導源於中央高原,浩浩蕩蕩,以分流入三大洋;沙漠則綿亘於蒙古新疆,蜿蜒波斯(Persia)阿剌伯(Arabia)以接非洲(Africa)之撒哈拉(Sahara);其地勢之特異有如此。民族概分蒙古高加索馬來三種;約占世界人口之半;儒、佛、耶、回、婆羅門、猶太諸教,俱發源於此。鐵道以日本(Japan)印度(India)敷設為最多,自西比利亞(Siberia)鐵道開通後,歐亞交通,益稱便捷。獨立國除中國外,東有日本,崛起自強,稱雄東亞,施行侵略政策,野心猶日進無已。南有暹羅(Siam),近亦變法維新,力圖振作。西有波斯(Persia),委靡不振,久為強鄰窺伺,一九一九年,被英迫訂英波協約,將政權斷送於英人之手;迨一九二五年,幸有李查汗崛起國內,選舉為王,發奮圖強,已有朝氣蓬勃之象。阿富汗(Afghanistan)曾一度歸入英國勢力範圍,終於奮鬪而承認其完全獨立。小亞細亞半島(Asia Minor)為土耳其(Turkey)亞洲之部。阿剌伯半島(Arabian Pen.)則有騷提阿剌伯(Saudi Arabia)王國,他如也門(Yemen)俄曼(Oman)等,皆獨立部落也。介於土耳其及騷提阿剌伯二國之間者,為伊拉克(Iraq)王國,今已脫離英國代管而正式獨立,此外尼泊爾(Nepal)不丹(Bhutan)諸酋長國,名雖獨立,實在英國勢力範圍之內;全洲三分之二為英法俄美荷諸國所分據。美領菲律賓羣島荷領南洋羣島亦屬亞細亞歐詳南洋羣島

(1) 日本

面積 二六〇,六四四方哩
人口 九〇,三九六,〇四三

日本 (Japan or Nippon) 自明治維新後，竟以蕞爾小國，步武列強，稱雄海上，一戰而臺灣澎湖收入版圖，再戰而庫頁 (Gaulia I.) 南半朝鮮 (Korea or Chosen) 八道又為領土，於是經營旅大，染指南滿，歐戰以後，赤道以北之舊德屬諸島，復歸其代管，勢力澎漲，儼然與英美抗衡。近更擴張軍備，積極侵略，野心正未已也。國中學校林立，工商發達，國都曰東京 (Tokyo)，人口四,九七八,三九〇。市廛稠密，商業殷盛。皇城居中，各部署兵營等繞其外。我國公使館亦在焉。有帝國大學及高等師範工業商業各校。我國留學生肄業其中者，頗不乏人。市營電氣鐵道，縱橫如網，往來稱便。上野日比谷諸公園，遊客絡繹不絕。橫濱 (Yokohama) 為近郊商港，有我國領事署。商旅廣集，貿易孔殷。橫須賀 (Yokosuka) 軍港在其南，日本第一海軍鎮守府，海軍機關學校造船所等在焉。箱根 (Atami) 有湖山之勝，溫泉瀑布，風景入畫。日光 (Nikko) 亦為西北名勝之區，山中寺院壯麗，湖水澄清，隨處可娛目暢懷。新瀉 (Niigata) 為舊開五港之一，以沙灘淤淺，冬季難於避風，故商船罕至，市況稍衰。京都 (Kyoto) 一名西京，人口七六五,一四二，為日本舊都。宮殿寺院，古蹟頗多。京都帝國大學在焉。大阪 (Osaka) 人口二,四五三,五七三，當水陸交通要衝，工廠林立，商業繁盛，為全國第二大都。有造幣廠，規模甚大。神戶 (Kobe) 人口七八七,六一六，為通商要港，有我國領事署，汽船絡繹，貿易頗盛。吳 (Kure) 為第二海軍良港，設鎮守府，頗稱要隘。下關 (Shimonoseki) 與門司 (Mojji) 隔水相望，扼內海咽喉，當交通要衝，築砲臺守焉。甲午之役，李鴻章與伊藤博文議和於此。長崎 (Nagasaki) 港闊水深，商船雲集，為寬永鎮國後唯一市場，今置長崎要塞司令部。三菱造船所及我國領事署在焉。佐世保 (Saigo) 軍港在其北，置第三海軍鎮守府，及要塞司令部以守之。對馬 (Tsuushima) 上下二島，介下關釜山 (Fusan) 之間，形勢險要，日俄之役，波羅的海艦隊聚殲於此。札幌 (Sapporo) 為北海道 (Hokkaido) 首邑，街衢整秩，產麥酒有名。函館 (Hakodate) 為舊開五港之一，以產冰聞。國後島 (Kunashir I.) 以北至於占守。凡三十二島，總稱千島 (Kurile Is.)，皆火山質。昔日俄二國，爭占我庫頁島，頻年未決。經俄人以千島昇日，始讓庫島為俄領。日俄戰後，仍割庫頁南半為日領，以北緯五十度為界。琉球羣島 (Ryukyu Is.) 凡三十有六，昔歸中山王控制，入貢中國，世列藩封。清光緒五年，日本驟發兵艦數艘，執琉球王以歸，夷

其地爲沖繩縣 (Okinawa)。首邑曰那霸 (Naha)。海舶所聚，貿易孔殷，首里在其東，爲琉球故都。宮殿在焉。臺灣 (Formosa) 本鄭成功舊邑，後滅於清，改隸福建。繼又析置臺灣一省。甲午之役，清師敗績，遂與澎湖 (Pescadoreas) 五十六嶼，並割於日。臺北 (Taipei) 爲其首邑，總督駐焉。城壁堅厚，市廛櫛比，烏龍茶貿易最盛。基隆 (Kailung) 扼半島咽喉，築要塞防守。淡水 (Tamsui) 一稱滬尾，港淺不便行舟，以當臺北出入門戶，商業頗殷。臺南 (Tainan) 爲鄭氏舊都，城垣堅固，今建開山神社，以祀成功焉。安平 (Anping) 爲臺南門戶，貿易要港。輸出以蔗糖樟腦爲大宗。高雄 (Koshun) 舊名打狗，貿易亦隆，爲臺南一大商埠。媽宮 (Mako) 卽馬公城。在澎湖灣內，港闊水深，可容兵艦千艘。今由日人闢爲軍港。其地氣候炎熱，米穀豐收。盛產茶葉，沙蔗樟腦之多，冠於世界。今與鹽並歸總督府專賣。

朝鮮 (Korea or Chosen) 爲箕子封邑，自李氏乘國以來，五百餘載，臣服中朝，向稱恭順。中日戰後，始依馬關條約，離清獨立。日俄戰後，遂歸日本保護，置統監府干涉其國政。未幾，韓皇讓位，遂舉朝鮮爲遺孀國。而三韓遂亡。漢城 (Seoul) 人口三五〇、四二六，爲其故都，總督府及韓皇故宮，與我國總領事署在焉。仁川 (Zinsen) 卽舊物浦 (Chemulpo)，水深港穩，無風浪之虞，舟舶麇集，爲朝鮮第一商埠，我國領事駐此。開城 (Kaisong) 爲五代後高麗舊都，市街整直，商業繁榮。大邱 (Taiku) 爲南韓一大都會，商旅雲集。釜山 (Pusan) 前控海峽，與對馬呼吸相應，爲下關渡韓惟一要衝。我國領事駐焉。馬山浦 (Masampo) 在其西，水深可泊巨艦。昔曾開作商埠，今由日人封作海軍港。平壤 (Panyangs) 前臨大同江，形勢險要，有海陸運輸之便。鎮南浦 (Chinnampo) 南浦 一作 鎮 餘冬期結冰外，巨艦出入自由，自開商埠後，平壤商務，全移於此。有我國領事署。龍巖浦扼鴨綠江口，與大東溝隔水相望，木材聚散之地，與羣山浦 (Kunsampo) 木浦 (Mokpo) 等，並爲西岸通商良港。新義州 (Wiju) 當京義路線終點，爲渡滿要衝，我國設領事駐此。咸鏡南道 (South Ham-gyeng-do) 有通商港一。曰元山津 (Wensan) 爲東岸第一良港。貿易殷繁。我國領事駐焉。咸鏡北道 (North Ham-gyeng-do) 有通商港二。曰城津 (Syeng-chin) 商業未盛。曰清津 (Chiu-chan) 有鐵道通會寧 (Hoi-n-yeng) 與吉會鐵道接軌。日人自清津登岸，易火車，卽可直達永吉，長春；又與南滿幹線相接。勢力膨漲，實我國心復之患。朝鮮富有礦產，又多魚族，米荳人參，爲生息大宗。其民懶惰成性，教育幼稚，上流人士，又嚴分階級，意見不一，此其所以卒底滅亡，不免爲安南緬甸之續歟。悲夫！

(2) 暹羅

面積 二〇〇,三三四方哩
人口 二,五〇六,二〇七

暹羅 (Siam) 昔曾入貢清朝，列入藩封，乾隆中葉，爲緬甸 (Burma) 所滅，未幾，廣東潮州人鄭昭 仕暹羅位至宰相 率義兵恢復故土，暹民遂戴鄭氏爲王，至今纜繩弗替；近雖朝貢久絕，儼然獨立，而溯厥淵源，不可謂非漢族之殖民地矣。都城曰曼谷 (Bangkok)。建於湄南河 (Memam R.) 淤島上，樓臺高聳，寺塔林立，繁華爲海兩各國冠。王城居正中，周二里有奇，宮殿用金裝綵繪，覆以銅瓦，室用錫瓦，街以美石砌成，規模雄壯。猶地亞 (Ayuthia) 一名大城，在曼谷之北，爲其國故都。近年濡染歐風，行政立法交通諸機關，悉採文明制度，耳目一新。俗尙佛教，廟院多至五千餘所，僧侶多至六萬餘人，尊僧爲師，使教梵典梵字，靡然從風，莫知所返。土產膏腴，米穀豐登，歲有餘糧輸出，無荒歉之虞。華商僑居其地，凡二百五十萬，向無領事爲之保護，故雖遭苛虐，未由伸訴也。

(3) 法屬印度支那

面積 約二八五,〇〇〇方哩
人口 二,一六五,二〇〇

法屬印度支那 (French Indo-China) 卽古交趾，通稱安南，又名越南，與我國雲南壤地相接，本我藩屬，甲申一役，遂淪於法；今其地分爲五部，曰交趾支那 (Cochin-China) 安南 (Annam) 卽南圻，東京 (Tongking) 卽北圻，柬埔寨 (Cambodia) 及老撾 (Laos) 交趾支那已夷爲殖民地，直隸於法政府，餘則爲法之保護國，雖有土主虛擁王位，實與滅亡無異。法總督駐河內 (Hanoi)，統轄全境，地當紅河 (Red R.) 貿易之衝，商務孔殷，今漸爲海防 (Haiphong) 所奪。西貢 (Saigon) 爲交趾支那首邑，及法國東洋艦隊根據地。有法副總督駐焉。商旅輻輳，極爲繁盛。海防當紅河入東京灣之口，港灣佳良，萬噸內外之船可以停泊，與廣東之海口及香港等處，時有輪舶往來。堤岸 (Cholon) 在西貢西南，居湄公河 (Mekong R.) 下流，貿易殷繁。全市人口二十萬，華僑殆佔其半。(全越華僑約五十萬人。) 金邊 (Phnompenh) 一名南旺，爲柬埔寨首邑。輪舶麇集，貿易亦盛。琅勃刺邦 (Luang Prabang) 爲老撾故都，宮殿在焉。越南農業極盛，產米著名於世，多由西貢輸出，故有西貢米之稱。

(4) 馬來半島

英屬馬來半島 (Malay Pen.) 北與暹羅 (Siam) 接壤，其政治區畫，分爲馬來聯邦 (Federated Malay States) 與馬來非聯邦 (Unfederated Malay States) 及海峽殖民地 (Straits Settlement)。馬來聯邦 面積 二七,五〇〇 方哩 人口 一,七三〇,九六六 凡四州：曰霹靂 (Perak) 曰森美蘭 (Negeri Sembilan) 曰雪蘭莪 (Selangor) 曰彭亨 (Pahang) 受英保護，物產椰子、米、橡皮、珍粉、棕樹油、波羅蜜及錫。馬來非聯邦 面積 二二,九五五 方哩 人口 一,五二六,四三二 凡五土邦：曰柔佛 (Johore) 曰吉打 (Kedah) 曰加央 (Perlis) 曰吉冷丹 (Kelantan) 曰丁加奴 (Tengganu) 今各駐有英顧問官。海峽殖民地，面積 一,一五三 方哩 人口 一,二四六,九八四 散佈於馬來半島西岸一帶，由新加坡 (Singapore) 檳榔嶼 (Penang) 丁加奴 (Tengganu) 丁地 (Dinding) 丁地 (Dinding) 麻六甲 (Malacca) 三部組合而成，屬英國直轄，遣總督治理。馬來聯邦與馬來非聯邦，雖各有會長，亦均受其統治。新加坡 人口 五八,一七二 適當東西航路之衝，市廛稠密，商艦雲集，繁華亞於香港。海峽殖民地總督及我國總領事署在焉。居民以華僑爲最多。約二十餘萬。次爲馬來土人及越南印度阿刺伯土耳其日本諸國人。黑奴白種極其稀少。相望宛然一東半球人類博覽館也。檳榔嶼乃一小島，爲英人在馬來半島最早之殖民地。市街曰佐治市 (Georgetown) 建於島之東岸。大洋航輪往來，必於此寄碇。貿易繁盛。華僑甚多。我國派領事駐焉。

(5) 南洋羣島

南洋羣島，西名東印度羣島 (East Indies) 或稱馬來羣島 (Malay Archipelago) 亦稱馬來西亞 (Malaysia) 屬澳屬亞。說者不一。英國生物家瓦來斯氏曾以生物爲根據，始畫一線，自峇釐 (Bali I.) 龍目 (Lombok I.) 二島間，北經婆羅洲 (Borneo) 及菲律賓羣島 (Philippine Is.) 之東。爲亞洲與大洋洲之分界。即稱爲瓦來斯線。近復經多數學者，自地質上生物上詳加考察，二洲界線，改在提摩勞特羣島 (Timorlaut Is.) 與阿盧羣島 (Aru Is.) 間。及新幾內亞 (New Guinea) 與摩鹿加羣島 (Molucca Is.) 間矣。南洋羣島所包括各羣島，分述如下：

菲律賓羣島 面積 一一四、四〇〇方哩 人口 二、五九〇、三六九 本屬西班牙，後歸美領。一九三四年美已許其於十年或十二年之後獨立。島中火山聳峙，森林鬱茂，斧斤未入者頗多。土沃民殷，物產豐阜。呂宋 (Luzon) 捲煙，馬尼拉麻，廣銷海外，為生息大宗。首邑曰馬尼拉 (Manila) 人口三四一、〇三四。美派總督駐此。有海底電線通舊金山 (San Francisco)。市廛繁盛，貨物輻輳，為南洋商業巨擘。我國領事署在焉。蘇祿 (Sulu Archipelago) 在其南，本會長國，昔曾入貢中國，今歸美國保護。

婆羅洲 (Borneo) 面積 二〇六、〇六一方哩 人口 二、九四五、三三三 即六朝時之婆利，唐稱婆羅，宋稱渤泥。皆通貢，或作般鳥，實即婆羅尼之轉音。今為英荷二國分據。英領北婆羅 (British North Borneo) 以山打根 (Sandakan) 為首邑，我國設總領事駐此。婆羅乃 (Brunai) 薩拉瓦克 (Sarawak) 一部，為英保護。計屬於英者，約占全島四分之一。面積約五六、八三三方哩。其四分之三全屬荷蘭 (Holland)。南岸商埠曰馬辰 (Banjermasin)，商旅接踵，與巴達維亞 (Batavia) 泗水 (Surabaya) 新加坡 (Singapore) 交通尤盛。西岸商埠曰坤甸 (Pontianak) 貿易盛大，有荷兵駐守。清乾嘉間，粵人陳蘭芳經商至此，逐其土酋，據地稱王，卒以勢孤力微，領土主權，俯首授人，惜哉！島中多猩猩，鳥類多至五百餘種。土番僻處深山，獵獸以生。華人馬來人及阿刺伯人多僑居沿海，以採金剛石為業。

蘇門答臘 (Sumatra) 面積 一六三、〇九三方哩 人口 七、六六〇、三九九 舊分三佛齊、亞珍、西亞克、把東、巴鄰旁諸部，各霸一方，不相統屬。今則尺土寸地，盡屬荷蘭，無土酋立足地矣。三佛齊曾為廣東人梁道明張連所據，先後稱王，盛極一時。亞珍一名亞齊，宋以後常入貢中國，都同名，築於西濱，漁舟商舶，絡繹不絕。巨港即巴鄰旁 (Palembang) 為島中最大都市，商業殷繁。棉蘭 (Medan) 把東 (Padang) 為東西兩岸要港，有我國領事署。輸出以白糖、咖啡、煙葉、黑胡椒為大宗。附近邦加 (Banka I.) 勿里洞 (Billiton I.) 二島，以產鉛錫著名。其南巽他海峽 (Sunda Strait) 一名舊港，前歐洲人自好望角 (Cape of Good Hope) 東來，取道於此，目為南洋門戶，自蘇彝士運河疏通後，皆由麻六甲海峽而至，則又近而捷矣。

爪哇 (Java) 面積 五一、〇五七方哩 人口 四一、七一九、五二四 土壤肥沃，物產饒多，人煙稠密，為南洋羣島之冠。首邑曰巴達維亞 (Batavia)，分新舊二市，舊市有銀行商店，貿易殷繁，新市有旅館公園及荷蘭總督署，規模甚大。汽船往來新加坡，頗稱便捷。泗水 (Surabaya) 商賈麇集，為爪哇一大商埠，荷蘭東印度艦隊根據地也。三寶壟 (Semarang) 為北岸中央通商要港，梭羅 (Soerakarta) 萬隆 (Bandoenng) 皆內地繁盛都會。是島

華僑約三十萬人，荷政苛暴，每欲迫之入籍，華僑托身異國，無可告訴。今已於巴達維亞及泗水二處，添設領事，以資保護。

西里伯斯 (Celebes) 面積七三、一六〇方哩 除錫江 (Macassar) 萬雅老 (Menado) 二部歸荷官鎮守外，餘皆自設會長，受荷保護。錫江為南方一大商埠，真珠玳瑁，輸出頗多。萬雅老為北方繁盛都會，產咖啡著名。

摩鹿加羣島 (Molucca Is.) 亦稱香料羣島。以盛產荳蔻、丁香、桂皮等香料故名。始為葡人所據。尋歸荷領，設官立會，分治其地。安汶 (Amboina) 為其首邑，貿易頗盛。

小巽他羣島 (Lesser Sunda Is.) 以帝汶島 (Timor I.) 為最大。歸荷葡二國分領。四圍海水，深達二千尋以上。人民多馬來人及美拉尼西亞人。華人僑居沿海，以淘金為業。龍目島 (Lombok I.) 高峯孤聳，達一萬二千餘尺，為航海標識。

(6) 印度 面積 一八〇八、六〇〇方哩

印度 (India) 古稱身毒，又名天竺。後漢始通中國，為佛教傳播元會。收入版圖，明為莫臥兒帝國所據。其臥兒即蒙古之稱音，元大 國。葡人東航，始占海口，開埠通商，荷法繼起，爭雄海上。英藉商會之力，戰勝諸國，卒霸印度。今其國土過半已隸英版圖，餘則列入藩屬，受其節制。自併緬甸 (Burma) 後，始廢商會，建印度帝國 (Indian Empire)。英皇兼其帝號，設印度總督，以資治理。其未經摧滅，自守疆圉者，惟

尼泊爾 (Nepal) 暨不丹 (Bhutan) 兩國。然亦時遭侵削，危如累卵。此外屬法者五：昌得那哥爾 (Chanternagor) 雅那翁 (Yanson) 本地舍利 (Pondicherry) 卡利卡爾 (Karikal) 及馬黑 (Mahe) 屬葡者三：哥阿 (Goa) 第嶼 (Diu) 及達曼 (Daman)。類皆蕞爾一邑，僻處海隅，無關形勝。居民分四級：一曰婆羅門 (僧)，二曰刹帝利 (士)，三曰吠舍 (農工商)，四曰戌陀羅 (奴隸)。各守世業，不相往來。故貴者世貴，賤者世賤，卒莫能平其階級焉。教宗釋迦牟尼，我國僧人袈裟與合掌膜拜之禮，悉為印度土俗，然自回教起於唐世，由天方漸侵東北，印度雖尚佛法，亦有舍牟尼而拜摩罕默德者。土宜五穀，棉花、鴉粟花等物。鴉片之流毒中國，即由於此。近年阿薩姆 (Assam) 諸部，盛栽茶樹，以奪中國出口利源，而鴉片之漏卮，且至今未塞。利害相較，適成反比。可勝歎哉。首邑曰得利 (Dohi)，人口四四七、四四二。西元一九一

二年自卡爾卡塔 (Calcutta) 遷此，印度總督駐焉。城垣係三面築成，城門凡九，嘗為莫臥兒帝國舊都。在昔盛時，人煙稠密，達二百餘萬。今當北方貿易之衝道，工業發達，為通國冠。新築街道廣潔，有稱為銀街者，鐘樓高聳，大學校，博物院亦在焉。舊首邑卡爾卡塔人口一、四八五、五八二市街華麗，屋宇軒敞，輪船汽車，四通八達，繁富為全國第一。孟加拉 (Bengal) 長官駐焉。巴特那 (Patna) 為釋迦誕生之地，佛陀之遺跡頗多。貝拿勒斯 (Benares) 人口二〇五、三二五 寺院櫛比，結構莊嚴，婆羅門教之中心地也。奧德部 (Oudh) 與尼泊爾為鄰，本西北一小國。一八五六年為英人所滅，英撫駐阿拉哈巴 (Allahabad) 為回教靈地之一。恆河 (Ganges R.) 汽航集中於此。阿格拉 (Agra) 人口二二九、七六四為莫臥兒帝國舊城。王塚所在，遊客雲集，今與奧德部合併，稱曰聯合省 (United Provinces)。旁遮普 (Punjab) 都首府曰拉荷爾 (Lahore) 人口四二九、七四七 英撫駐焉。培紹厄 (Peshawar) 在其北，當中亞諸國往來孔道，夙稱要害。哲孟雄即錫金 (Sikkim) 與西藏毗連，本滿清附庸。道光三十年英人滅之，以隸孟加拉。始開一線通藏之道，而藏南自此多故矣。大吉嶺 (Darjiling) 為印度入藏第一要隘，英人已築鐵路抵此，地居拉薩及卡爾卡塔兩大城之間，亞東江孜開埠以後，日趨繁盛。孟買 (Bombay) 人口一、一六一、三三八三為印度西岸第一要港，全國第二大都。蘇彝士運河 (Suez Canal) 開通後，商舶雲集，貿易益盛，機械業之發達，尤為亞洲諸國所未見。喀喇蚩 (Karachi) 人口二六三、五六五 為印度河 (Indus R.) 口一大商埠。海達拉巴 (Hyderabad) 在其東，海達拉巴有二處此指印度河下流之海達拉巴 陸上貿易，夙稱殷繁。那格浦爾 (Nagpur) 人口二一五、一六五 為中部都會，工業頗盛。馬德拉斯城 (Madras) 人口六四七、二三〇 建於沙邱之上，逼臨大海，頗占形勝。汽航所經，商旅絡繹。圖提科林 (Tuticorun) 本馬那爾灣 (Gulf of Mannar) 一小村落，今為印度艦隊根據地。藩部卡什密爾 (或作喀什米爾) 及查謨 (Cashmir and Jammu) 與西藏接壤。噶大克開埠後，遂為入藏第二通衢。西北邊境為坎巨提即乾竺特 (Gilgit) 小酋長國。昔嘗內附我國，英據卡什密爾，遂為中英兩屬之邦。清光緒十八年，中英二國會立其酋長，以後即未顧問，全權實操於英。其東南拉達克 (Ladakh) 昔屬西藏，亦為所併。哥阿 (Goa) 在孟買之南，為葡萄牙屬地。十六世紀之初，葡人掠地築城，一時稱盛，今則商業式微，氣象蕭瑟，無足道矣。

緬甸 (Burma) 古朱波地，在唐曰驪，宋元曰緬，明洪武間始內附，滿清因之，封為南藩。自英併孟加拉 (Bengal) 後，西鄙之民屢與英

人啓覺，英兵乘勢進攻，緬甸遂爲所滅，今其全土已併入印度，歸印督管轄。分上下二部：上緬甸即阿瓦 (Ava) 舊壤，瓦城 (Mandalay) 人口二四七、九三二 爲其故都，宮殿廟宇，巍然尙存。八莫 (Bhamo) 一名新街，當伊洛瓦底江 (Irawady R.) 汽船終點，爲入緬要道，貿易孔殷；下緬甸占沿海阿拉康 (Arakan) 庇固 (Pegu) 順拿紗廉 (Tenasserim) 三部地，庇固地味腴沃，最稱富庶。首邑曰仰光 (Rangoon)，人口四〇〇、四一五 市街繁華，商旅雲集，爲沿海一大商埠，有我國領事署在焉。城中名寺頗多，東自暹羅，西自印度，遠來巡禮者，絡繹不絕。扶林 (Prome) 在其北，夙稱繁盛，順拿紗廉盛產米棉檳木，爲輸出大宗。商埠曰瑪打萬 (Maraban)，帆船雲集。其俗佞佛似暹羅，而怠惰過之。大商業多由外國人經營，華僑頗多。

俾路芝 (Baluchistan) 面積一三四、六三八方哩 人口八六八、六一七 古名勿魯謨斯，或作思布魯列蒙古外部，今其土地，一部分爲英屬印度之一部。其他獨立部落，雖有酋長，亦受英之保護。首邑曰開拉特 (Kalat)。建有酋長行宮，礮臺鞏固，重樓矗峙，頗擅一方之勝。冬季酋長駐于達發 (Gandava)。其東北有城曰魁塔 (Quetta)，爲行軍重要之地，英置重兵守焉。民奉回教，從事游牧，盛產駱駝牛馬，絕少五穀。蓋砂磧不毛之地，十居其七八，以視印度膏腴之區，不可同日語矣。

(7) 錫蘭

面積 二五、三三二
人口 五三、二五八

錫蘭在印度半島之東南，隔保克峽 (Palk Strait) 與大英相望。山川秀媚，風景絕佳；惟濱海之地，墜下卑溼，時有颶風淫雨之患。居民五百餘萬，多宗佛教。十六世紀初葉，葡萄牙人占其海口，後爲荷蘭所奪。至十九世紀之初，土酋殘虐，大拂民心，英人乘機進攻，勢如破竹，遂逐荷人，據其全島。今另設總督一人，以資鎮守。科羅姆善 (Colombo) 人口二八四、一五五 爲其首邑。當歐亞航路之衝，帆船林立，貿易極盛。康提 (Kandy) 爲其故都，有植物園規模宏大。

(8) 尼泊爾

面積 五四、〇〇〇方哩
人口 五、六〇〇、〇〇〇

尼泊爾 (Nepal) 舊作廓爾喀。以別部廓爾喀城適當往來孔道，貿易殷繁，故人多以其城之名名其國，僻處喜馬拉雅 (Himalaya Mts.) 山間。與後藏南境，犬牙相錯。前清盛時，用兵西陲，廓爾喀始力屈而降，至光緒季年，猶遣使貢方物。叢爾小國，未蹈越南朝鮮覆轍，猶存告朔之禮，夫亦大可慨矣。然自英滅孟加拉 (Bengal) 後，奧德 (Oudh) 哲孟雄 (Sikkim) 諸國，望風瓦解，尼泊爾頻年血戰，雖得苟延殘喘，終不免受英節制，仰其鼻息。都城曰卡特曼杜 (Kathmandu) 或作喀 豐都 英派使臣率印兵一隊駐此，俗尚佛教，紅黃喇嘛趾相錯，惟不操大權，與西藏異。土沃民悍，游牧耕植，各適其宜。與藏人交易，以鴉片、藥材、家畜等為主。

(9) 不丹

面積 一八、〇〇〇方哩
人口 三〇〇、〇〇〇

不丹 (Bhutan) 原名布魯克巴，與前藏為鄰，亦中國舊藩。都城名普那卡 (Punaka) 為政治中心，其西南有城曰達西蘇丹 (Tasi-chozong) 西藏教誌 札什曲宗 作為國王夏季駐蹕之所，教主亦駐此。其地時序融和，遠勝西藏。湖河交貫，橋梁險異，率以繩索高懸，攀援而過。土田肥沃，蔬菜咸宜，尤多驢馬牛象，較之蒙回沙磧不毛之地，相懸天壤。舊分兩族，清雍正間，互相仇殺，自是以時納貢。百數十年，未嘗攜貳，至清咸豐年間，頓懷叛志，朝貢中輟。今其主權，已在英人掌握之中，實際上為英之保護國矣。

(10) 阿富汗

面積 二四五、〇〇〇方哩
人口 約八、〇〇〇、〇〇〇

阿富汗 (Afghanistan) 即古屬賓國。元主中夏會夷為別部。自英據印度，久欲兼併其地，英國勢力逐漸侵入，一九〇六年英俄協約，確定其為英國勢力範圍。人民具有勇敢耐勞之特性，終於奮鬪而英正式承認其完全獨立焉。喀布爾 (Kabul) 人口八〇、〇〇〇 為其首邑。偏於國之東隅，當印度與中亞細亞往來之衝，貿易頗盛。康達哈爾 (Kandahar) 人口六〇、〇〇〇 為南部形勝之地。以織絹絨毛氈著名。赫拉特 (Herat) 人口三〇、〇〇〇 商旅輻輳。往來印度波斯及西域各回部。必取道於此。民奉回教。土壤肥瘠不一。西南境多沙磧。餘尚肥沃可耕。

(11) 波斯 面積 六二八,〇〇〇方哩
人口 一三,〇〇〇,〇〇〇

波斯 (Persia) 在漢爲安息,在唐宋曰大食,在元曰哈烈,迭爲土耳其阿富汗所據。東通印度,北接中亞,英俄二國,均視爲衝要之地,因訂協約,畫分勢力範圍。大戰後,俄國瓦解,遂使英國獨享權利,一九一九年訂英波協約,一方於二十年內貸以二百萬磅,一方讓與參預國政,訓練軍隊,建築鐵道,管理關稅之權。猶美其名爲尊重獨立,實以夷爲英之保護國矣。迨一九二五年,有李查汗 (Riza Khan Pallevi) 崛起國內,推翻舊朝,旋即被舉爲王,努力於收復國權,修明內政,並聯絡土耳其 (Turkey) 阿富汗 (Afghanistan) 回教國家,締結友好條約,以抵抗列強之侵略焉。國內土地礪瘠,生息維艱。所產良馬駱駝,高大無比。民奉回教,游牧爲生,張幕而居,以白布纏頭,故粵人呼之爲大白頭。印度人亦以白布纏頭,都城德黑蘭 (Tehran), 人口三五〇,〇〇〇。精製磁器毛氈,馳名遐邇。伊斯法亨 (Isfahan) 人口一〇〇,〇〇〇。爲其舊都。在昔盛時,煙戶稠密,十倍今日。自王室北遷,勢遂中落,古時樓臺亭榭,今僅存遺址而已。麥什特 (Meshed) 人口八五〇,〇〇〇。爲回教靈地之一,頂禮者絡繹不絕。塔布利斯 (Tabriz) 人口一八〇,〇〇〇。商旅輻輳,爲通國最大商埠。布什爾 (Bushire) 爲沿海一大商埠,貿易以鴉片絹布毛氈爲大宗。

(12) 阿刺伯

阿刺伯 (Arabia) 爲亞洲西南一大半島,漢書稱條支國,明史鄭和使西洋,遣人至天方國。市奇珍異寶以歸,所謂天方國者,亦即阿刺伯也。全境大半爲沙漠及草原之區,居民以游牧爲生,部落甚多,未成統一大戰以前,東海岸之埃爾哈薩 (El Hasa) 西海岸之漢志 (El Hejaz) 也門 (Yemen) 等處,皆屬土耳其 (Turkey) 建爲行省,南海岸亞丁 (Aden) 受英保護,東海岸俄曼 (Oman) 及腹地爲獨立部落。大戰以後,土屬盡失。今此半島,約可分爲六部:

(甲) 騷提阿刺伯王國 (Kingdom of Saudi Arabia) 卽內志 (Nejd) 漢志 (El Hejaz) 之地。漢志位於紅海 (Red Sea) 東岸,

一九一九年脫離土耳其而獨立。內志在中央高原之沙漠中，一九二五年國王伊奔騷特 (Ibn Saud) 佔併漢志，兼其王位，稱爲漢志及內志王國 (Kingdom of Hejaz and Nejd)；一九三二年，改稱今名。領土廣大，東達波斯灣 (Persian Gulf)，西及於紅海，奄有阿刺伯之大部分。首邑有二：一爲利阿德 (Riad)，在內志境內，沙漠環布四境，可供游牧。一爲麥加 (Mecca)，在漢志境內，與麥地那 (Medina) 同爲回教聖地。亞西爾 (Asir) 本爲獨立部落，近已併入漢志，而爲騷提阿刺伯之一部。

(乙) 也門 (Yemen)，位於半島西南隅。有會長統治之。以薩那 (Sana) 爲首邑。城以磚砌，周逾五哩，商業以咖啡爲主。

(丙) 俄曼 (Oman)，在半島東南隅，海岸曲折，長約千里，國王稱曰蘇丹，首邑馬斯卡特 (Muscat)，臨俄曼灣，昔頗繁盛，近以商業爲馬特拉 (Matrah) 所奪，遽形衰落。

(丁) 科威特 (Kuwait)，位於波斯灣西北岸，其蘇丹年受英政府之津貼。英遣政務官監視其行政焉。

(戊) 亞丁 (Aden) 一八三九年爲英所據。在半島西南岸。扼紅海門戶，頗占形勢，爲英國軍事上及商業上之要港。置駐在行政長官，而隸於印度總督，展其勢力，及於內地，以至巴那河 (Bana R.) 皆爲英之保護地。

(己) 哈德拉毛特 (Hadramaut)，位於亞丁保護地之東，亦英之勢力範圍地。境內多肥沃之谷地，有土酋統治之。

(13) 土耳其 面積 二九四,四一六方哩
人口 一三,六四八,二七〇

土耳其 (Turkey) 爲歐亞間一大帝國。當其盛也，西取希臘 (Greece)，東滅波斯 (Persia)，南據埃及 (Egypt)，以西海濱之地。縱橫三洲，大莫與京。及其衰也，藩部攜貳，強鄰窺伺，東敗西辱，日蹙百里，幾不能以自立。意土之役，割的黎波里 (Tripoli) 於意，巴爾幹之戰，又割亞得里雅那堡 (Adrianople) 以西之地於布塞希蒙諸國。大戰失敗，初訂和約，僅留君士坦丁堡 (Constantinople) 一隅之地於歐洲。於亞洲又被迫承認亞美尼亞 (Armenia)、敘利亞 (Syria)、美索不達米亞 (Mesopotamia) (即今伊拉克) 及阿刺伯之獨立。士麥拿 (Smyrna) 及其附近 (今稱伊斯坦堡) 之地，又暫歸希臘 (Greece) 管理。惟此和約訂定後，全國騷動，國民黨之勢力，日益擴大組織，政府於安

哥拉 (Angora) 今稱安卡拉 (Ankara)

是時士麥拿已為希臘軍所據，劇戰數月，希臘軍敗退，士麥拿乃為土耳其克復。至是協約國承認安哥拉政府，修改和約，在歐洲割讓之地，仍還於土，復與法另訂縮小敘利亞面積之約；與俄另訂亞美尼亞領土，限於舊俄境內之約；亦可謂差強人意者矣。國

都日安卡拉，位於小亞細亞半島之中央，與斯庫台里 (Soutari) 有鐵道相通。布盧薩 (Brusa) 人口六二、六九〇為其國故都。皇陵所在，夙稱名勝。伊斯坦布爾舊稱士麥拿，人口一五三、九二四為多島海 (Archipelago) 濱一大商埠。汽船雲集，市況極盛。斯庫台里與伊斯坦布爾 (Istanbul) 即君士坦丁堡，夾水對峙，以鎖黑海 (Black Sea) 門戶，最稱要害。北岸有達拉布松 (Trebizond) 及西諾彼 (Sinope) 二港，水深可泊

巨艦。阿達那 (Adana) 當隊商通路，貿易尚殷。埃爾斯倫 (Erzurum) 為一大都會，當波斯與歐洲往來要道，貿易頗盛，製造以銅鐵物品著名。

(14) 伊拉克 面積 七七一、四八方哩
人口 二、八四九、二八二

伊拉克 (Iraq) 即前美索布達米亞 (Mesopotamia)，舊為土耳其地，大戰後成立王國，由國際聯盟會委託英國代管。迄一九三二年，加入國際聯盟會而完全獨立焉。其地在底格里斯 (Tigris R.) 幼發拉的 (Euphrates) 兩河之間，土壤肥沃，物產豐富，有穀物，棗實，棉花，羊毛，皮革等。都城巴格達德 (Baghdad) 昔為阿剌伯文化之中心，合船商旅如歸，~~為世界最盛之港口~~中流一大市場。下流巴斯拉港 (Basra)，商船層至。貿易亦殷。巴比倫 (Babylon) 尼尼微 (Nineveh) 二古城險阻，~~在古書歷史中，均為重要之城市~~遺蹟好古者猶拾殘碑斷碣，藏諸石室，視為珍寶焉。

(15) 巴勒士登 面積 約一〇〇、〇〇〇方哩
人口 一、〇三五、一五四

巴勒士登 (Palestine) 聖地，為猶太人故居，今由英國代管。名城耶路撒冷 (Jerusalem) 為猶太舊都，以耶穌基督之墓，及護罕默德之升天處，聞名於世。基督及回教之徒，咸尊為靈地，來此巡禮者，不絕於途。伯利恆 (Bethlehem) 在其南六哩，乃耶穌誕生之地，有大禮拜堂，建於三二七年。至今四方來觀者，亦踵相接也。巴勒士登之東，為外約但 (Transjordan) 會長部。約當古之克拉克王國 (Kingdom of Kerak) 及蒙特利爾統治地 (Lordship of Montreal)。今亦由巴勒士登之英員統理焉。

(16) 敘利亞

面積約六〇,〇〇〇方里
人口約二,八三一,六二二

敘利亞 (Syria) 位於地中海東岸，其地久為法國勢力範圍，故今由法國代管。繁盛都會，首推達馬士革 (Damascus)，人口一九三、九二二。以製造刀劍聞於世，有鐵道通培盧特 (Beirut)，為貨物集散一大商港。阿雷波 (Aleppo) 在其北，貿易頗盛。

(17) 蘇維埃聯邦 (西比利亞、中亞細亞、及外高加索)

蘇維埃社會主義共和國聯邦 (Union of Socialist Soviet Republics) 簡稱蘇維埃聯邦 (Soviet Union) 即舊俄羅斯帝國 (Russian Empire) 崩潰後，各自獨立之大小國家組合而成。其疆域包括舊歐洲俄羅斯之大部分，亞洲之西比利亞 (Siberia) 中亞細亞 (Central Asia) 及外高加索 (Transcaucasia)。幅員廣大，約占全球陸地七分之一。為世界第二大國。

西比利亞 (Siberia) 即元鮮卑舊壤。當歐俄革命，各地獨立之時，西比利亞亦與俄國脫離關係，迨蘇維埃聯邦成立，全境始收入俄羅斯共和國 (R. S. F. S. R.) 蘇維埃聯邦之版圖。今其地分為雅庫次克 (Yakutsk) 部利阿蒙古 (Buriat Mongol) 一自治共和國，俄伊拉斯克 (Oirat-sk) 一自治區，及遠東區 (Far Eastern Area) 西比利亞區 (Siberian Area) 烏拉爾區 (Ural Area) 三部。其貝加爾湖 (Lake Baikal) 以東之地及阿穆爾 (Amur Province) 沿海 (Maritime Province) 二省，皆我國舊壤，於清季割讓於俄者也。地處朔方，寒氣凜冽，人煙稀少，林木罕生；自西比利亞鐵道告成，歐亞往來，頓開捷徑。荒涼寂寞之區，倏變為商旅輻輳之地，人定勝天，豈虛語哉。其重要都市：海參崴 (Vladivostok) 俄名佛拉甫斯多克，人口二八、六〇〇。灣闊水深，五千噸之汽船，可容六七十艘。惟冬季結冰，不便碇泊，今用碎冰船，隨時可以入港。自咸豐十年割畀俄國後，俄人竭力經營，築砲臺，屯兵營，為東洋艦隊根據地。市街繁華，貿易極盛。稱俄領遠東第一都會。華人僑居是地者甚衆，有我國總領事駐焉。伯里 (Khabarovsk) 俄名哈巴羅甫喀，人口二八、六〇〇。為遠東區之首邑。地當黑龍江 (Amur R.) 與烏蘇里江 (Ussuri R.) 之會，鐵道分馳，據水陸交通之衝，遠東軍事重地也。華僑約近萬人，我國總領事駐焉。海蘭泡

(Blagoveshchensk) 俄名布拉郭威臣斯克。人口六二、二六一。濱黑龍江，與我國之大黑河屯隔江相望。市街繁華，商業隆盛，爲黑龍江上下游汽航之中心。廟街 (Nikolaevsk) 俄名尼古來夫斯克。臨黑龍江口，沿江貨物，多由此裝運出口，貿易頗盛。尼布楚 (Nerchinsk) 俄名涅爾臣斯克，以清初與俄訂立界約於此著名，今採金甚富。上烏丁斯克 (Verkhne Udinsk) 爲部判阿蒙古之首邑。位於色楞格河 (Selenga R.) 之畔，貝加爾湖 (Lake Baikal) 東岸。西比利亞鐵路經過之。赤塔 (Chita) 在尼布楚之西。鐵道既通，商業漸盛。昔遠東共和國 (Far Eastern Republic) 建都於此。恰克圖在中俄界上。兩國通商，以此地爲最早。雅庫次克 (Yakutsk) 爲雅庫次克自治共和國之首邑。隨利那河 (Lena R.) 之支流上，貿易以中國茶葉及毛皮象牙爲大宗。諾佛西比爾斯克 (Novo Sibirsk) 人口一七六、一〇〇。爲西比利亞區之首邑。臨鄂畢河 (Ob R.) 右岸，土西鐵路與西比利亞鐵路接軌於此。銅鐵煤之開採甚旺。工商發達，交通便利。西比利亞之新興都市也。伊爾庫次克 (Irkutsk) 人口一〇三、九〇〇。據西比利亞鐵路之中樞，當貝加爾湖西岸。地處蒙疆，俄人以此爲侵略東方之根據地。貿易繁盛，市街整潔。我國總領事駐此。托姆斯克 (Tomsk) 人口九二、四一八。臨鄂畢河之支流上。自阿爾泰山金礦發現以來，商務日盛，工業尤形發達。近以諾佛西比爾斯克之興起，繁盛已非昔比。俄人於此設有大學及博物院。俄羅斯 (Omsk) 人口一七、三〇〇。沿額爾齊斯河 (Irish R.) 什爾提岸。又爲西比利亞鐵路所經。交通稱便，附近農產鱈魚、牧畜頗盛。產綿羊及馬。市內人煙稠密。爲西比利亞第一都會。斯弗德羅夫斯克 (Sverdlovsk) 人口三三、三〇〇。原名耶卡泰林堡 (Ekaterinburg) 位於烏拉爾嶺 (Ural Mts.) 之東麓。爲烏拉爾區之首邑。歐俄革命後，俄皇尼古拉二世 (Nicholas II) 全家遇害於此。托波爾斯克 (Tobolsk) 臨托波爾河 (Tobol R.) 與額爾齊斯河會流處。當鄂畢河航運之中樞。往昔頗稱繁盛，今已衰落。貿易以魚類皮毛爲主。庫頁俄名哈薩連 (Sakhalin) 本我國屬島。僻處東北，忽而不問，遂爲俄人所據。日俄戰後，其南半轉讓於日矣。

中亞細亞 (Central Asia) 即西域回部，介於我國新疆省及裏海 (Caspian Sea) 之間。俄人數十年來，百計侵削，遂爲所併。迨歐俄革命，中亞各地，亦起騷動，結果成立月即別 (Uzbek) 面積七四、七八六。人口四、六八五、四〇〇。土耳其曼 (Turkoman) 面積一八九、六〇三。人口一、三三九、九〇〇。及大食 (Tadzhik) 面積五六、六〇八。人口一、七四、一〇〇。三共和國。先後加入蘇維埃聯邦。列於俄羅斯 (Russia)、白俄羅斯 (White Russia)、烏克蘭 (Ukraine)、外高加索

(Transcaucasia) 之同等地位。此外有喀薩克 (Kazak) 卡拉基耳吉斯 (Kara Kirghiz) 二自治共和國，均隸於俄羅斯，卡拉卡爾塔克 (Kara Kalpak) 巴達克香斯克 (Badakshansk) 二自治區，前者屬俄羅斯，後者屬大食。境內地廣人稀，居民以游牧爲生，畜羊至數萬頭。風俗與蒙古相同。其重要城市：阿斯卡巴德 (Askabad) 爲土耳其曼之首邑。其地緊隣波斯，外裏海鐵路經之，邊境一重鎮也。輸出以牲畜爲主。烏拉爾斯克 (Uralak) 臨烏拉爾河 (Ural R.) 右岸。牲畜貿易亦盛，多由此輸往歐洲。浩罕 (Kokand) 人口六九三二四，舊爲浩罕部大城。元祖成吉思汗盛時，特此爲要害，地濱色爾達里雅河 (Syr Daria) 岸。土味饒沃，戶口殷闐。塔什干 (Tashkent) 人口四二一八〇〇，在浩罕之北，當鐵路中心，形勢衝要，月即別之首邑也。有舊時城郭，城南新築市街，人煙稠密，工商並盛，爲中亞細亞第一都會。撒馬爾罕 (Samarkand) 人口一三五七〇〇，在天山西麓，通外裏海鐵路。元駙馬帖木兒故部也。有帖木兒墓，宮殿遺址，回教寺院等。月即別本以此爲首邑，今移於塔什干。布哈拉 (Bukhara) 爲舊俄屬布哈拉國之首邑。產五穀、桑麻、煙草及生絲棉花。基發 (Khiva) 爲舊基發屬國之首邑。孤立沙漠之中，戶口寥落，屋宇多係土築。塞密巴拉丁斯克 (Semipalatinsk) 人口五六八七一，據額爾齊斯河上游。土西鐵路經過之。爲礦產家畜之集散地。與我國新疆蒙古等處，交通頻繁，我國總領事駐焉。

外高加索 (Transcaucasia) 位於高加索山脈 (Caucasus Mts.) 之南。即高加索之南部。今建外高加索共和國，爲蘇維埃聯邦之一。由亞塞爾拜然 (Azerbaijan) 亞美尼亞 (Armenia) 佐治亞 (Georgia) 三國組合而成。亞塞爾拜然居於東。首邑曰巴庫 (Baku) 人口四五二〇〇〇。位於裏海濱之一半島上。爲煤油出產之中心。高加索第一都會也。亞美尼亞居於南。首邑曰埃里溫 (Erivan) 人口約七五〇〇〇。位於高原之盆地中。爲農產物之集散地。佐治亞居於西。首邑曰提夫利斯 (Tiflis) 人口三四七九〇〇。亦即外高加索聯邦之首府。地當庫爾河 (Kur R.) 上游。鐵路縱橫，工商並盛。巴統 (Batumi) 爲黑海沿岸之軍港。與巴庫有油管相通，輸出煤油極多。波提 (Poti) 在其北，亦商業要港也。

二 歐羅巴洲

面積 三,八六四,〇〇〇方哩
人口 四七五,〇〇〇,〇〇〇

歐羅巴 (Europe) 土壤膏腴，物產豐阜，人材蔚起，政教隆盛，為各洲冠。其間分國三十有餘，面積不及亞洲四分之一，海岸之屈曲，人口之密度，則出亞洲之上。大戰前以英吉利 (Great Britain)、法蘭西 (France)、德意志 (Germany)、俄羅斯 (Russia)、意大利 (Italy)、奧地利亞、匈牙利 (Austria-Hungary) 為六大強國。大戰後德奧敗北，俄國瓦解，所謂六大強國者，至是而僅餘英法意三國矣。新興之國如波蘭 (Poland)、捷克斯拉夫 (Czechoslovakia)、南斯拉夫 (Yugoslavia) 等，皆德俄奧匈所失之地。芬蘭 (Finland)、愛沙尼亞 (Estonia)、拉脫維亞 (Latvia)、立陶宛 (Lithuania) 等國，皆離俄而獨立。其境內川渠交錯，藉運河聯絡，有通航之便。鐵道縱橫如網，以直線計算，可環繞地球五週而有餘。航路適當新舊世界之衝，多以倫敦 (London)、利物浦 (Liverpool)、馬賽 (Marseilles) 為起迄之點。電線則陸上海底，四通八達。自無線電飛行機發明以來，海空通信，空中駕駛，並稱便捷。其民多係高加索種，約分條頓、拉丁、斯拉夫三族。斯拉夫族以俄人為最，質朴務農，文化較遜。拉丁族多係意、西、葡諸國人，秉性輕佻，擅長美術。條頓則英、德、比、荷、瑞、挪諸國人屬之，以商工為業，有堅忍不拔之概。土耳其及匈牙利人，俱屬蒙古種，多游惰，失業物競天擇，優勝劣敗，固勢有所必至者歟。

(1) 蘇維埃聯邦 (歐洲之部)

蘇維埃社會主義共和國聯邦 (Union of Socialist Soviet Republics) 簡稱蘇維埃聯邦 (Soviet Union) 即舊俄羅斯帝國 (Russian Empire) 在一九一七年崩潰後所組成。當大戰之際，國內發生革命，俄皇尼古拉二世 (Nicholas II) 被廢，改建俄羅斯社會主義聯邦蘇維埃共和國 (Russian Socialist Federal Soviet Republic) 簡稱俄羅斯共和國。各地乘時崛起，紛紛獨立。邊境之波蘭 (Poland)、芬蘭 (Finland)、愛沙尼亞 (Estonia)、拉脫維亞 (Latvia)、立陶宛 (Lithuania) 五國，均已正式成立。與俄羅斯共和國脫離關

係他若烏克蘭(Ukraine)白俄羅斯(White Russia)外高加索(Transcaucasia)三共和國與俄羅斯共和國締聯合之約。成立蘇維埃聯邦。中亞細亞之月即別(Uzbek)土耳其曼(Turkoman)大食(Tashik)三共和國亦相繼加入。併俄羅斯共和國計之。共七邦。此爲蘇維埃聯邦之主體。而俄羅斯實爲聯邦之首腦。在亞歐兩洲內之喀薩克(Kazak)雅庫次克(Yakutsk)卡拉基耳吉斯(Kara Kirghiz)部利阿蒙古(Buryat Mongol)克里米亞(Crimea)達該斯坦(Daghestan)韃靼(Tartar)巴什基爾(Bashkir)卡累利阿(Karelia)朱梵須(Chuvash)德人佛爾加(German Volga)等自治共和國。及若干自治區均屬之。境內川澤縱橫。沃野千里。農林畜牧。向稱發達。工商業較爲幼稚。鼎革以還。積極發展。進步甚速。都城曰莫斯科(Moscow)人口一七八一、三〇〇。本俄國舊都。今蘇維埃聯邦政府設此。城中院宇林立。宮殿輝煌。貿易以棉絨爲主。列寧格勒(Leningrad)人口一、三三三、〇〇〇。原名彼得格勒(Petrograd)戰前稱聖彼得堡(Saint Petersburg)爲彼得大帝所創建。市街繁盛。園囿精奇。樓閣雲連。橋梁虹貫。爲歐洲一大都會。高爾基(Gorki)舊名下諾夫哥羅德(Nizhni Novgorod)建於佛爾加河(Volga R.)濱。地當衝要。商賈接踵。中國之茶葉。印度波斯之絲棉。法蘭西西班牙之酒醴。皆山積雲屯。貿易極盛。白海(White Sea)濱有阿康哲爾(Archangel)城。地處朔方。寒凜裂膚。故市塵蕭索。不可與南方饒腴之區同日語矣。卡爾科夫(Khar'kov)爲烏克蘭首邑。當莫斯科通黑海(Black Sea)之衝途。附近之農產物集散於此。製糖業亦盛。基挨夫(Kiev)名邑。亦俄之故都。尤先於莫斯科。元人據南俄諸部。以是城爲通都。大布聲威。刻松(Kheron)與俄得薩(Odessa)俱爲黑海通腹地之要埠。商舶絡繹。貿易孔殷。明斯克(Minsk)爲白俄羅斯首邑。位於俄波交界處。鐵路四達。形勢衝要。乃邊疆重地也。

(2) 德意志

面積 一八〇、九八五方哩
人口 六二、四一〇、六一九

德意志一名日耳曼(Germany 德名 Deutschland)經普法之役。尊普王爲德皇。掌全國外交軍政之權。疆域廣大。而海外屬地。且五倍於本國。國勢強盛。冠絕環球。德皇威廉第二。抱統一世界之野心。遂啓大戰。而其慘敗之結果。德皇出奔。改建共和政體。迫和約議成。雖條件嚴酷。亦維俯首受命。其割讓之地。東部以波孫(Posen)西普魯士(West Prussia)之大部分。及上西利西亞(Upper Silesia)之一部。

割與波蘭 (Poland) 又上西利亞之一部，割與捷克斯拉夫 (Czechoslovakia) 以美美爾 (Menne) 始歸協約國管理，後屬立陶宛 (Lithuania) 以但澤 (Danzig) 為自由市，置於國際聯盟 (League of Nations) 保護之下；西部以亞爾薩斯洛林 (Alsace-Lorraine) 割讓於法；歐本 (Eupen) 及馬爾美提 (Malmedy) 割讓於比；什雷斯維克 (Schleswig) 之北部，割讓於丹 (Denmark)；薩爾河流域 (Sarr Basin) 歸國際聯盟管理，十五年後屬德或屬法，由住民投票決定之。綜計喪失之地，約三萬方哩。海外屬地，亦盡行放棄。且有賠償兵費，繳納軍艦，限制軍隊，開放河道等條件。凡此種種，皆足以阻德國之發展，惟民性堅忍卓越，政府又能善應時變，十餘年來，隨時排除困難，已漸臻於復興之境矣。都城曰柏林 (Berlin)，人口四〇二四二八六。市街繁華，商旅如歸。有大學，學生多至一萬三千餘人。為工商學術之中心。我國公使館在焉。屬邑波茲達姆 (Potsdam) 築於兩大湖之間。風景清麗，多建別宮，昔為普王臨幸之所。布雷勞 (Breitlau) 為德國與波蘭互市處。商賈輻輳，人文迭起，歷久著名。迄今多碩學。刻尼格斯堡 (Königsberg) 為普魯士故都。破臺堅築，頗占形勝。有大學著名。西境來因河 (Rhine R.) 濱有古城曰科隆 (Cologne)，善織綢緞布疋。所製香水極佳，運售各國。北普魯士 (North Prussia) 境內勝地之大略也。巴威利亞 (Bavaria) 國都曰牟尼克 (Munich)，宮室精麗，市肆繁華，較之各國，尤為發達。薩克遜 (Saxony) 國都曰德累斯頓 (Dresden) 以博物院著聞。瓦爾堡 (Württemberg) 國都曰斯圖加特 (Stuttgart) 頗精麗。卡爾斯盧厄 (Karlsruhe) 為巴登 (Baden) 國都，街衢正直，宮殿輝煌，埃爾培 (Elbe R.) 河濱名城漢堡 (Hamburg) 未塞爾河 (Weser R.) 濱各城布累門 (Bremen) 均係北方商埠。貨物雲屯，帆檣梭織。行商北海者，類多匯集於斯。律培克 (Lübeck) 以拿破崙戰敗得名，設有大學，書業甚盛。

(3) 波蘭

面積 一四九、九六〇方哩
人口 三三、一三三、九三六

波蘭 (Poland) 昔為王國，西元一七七二年，一七九三年，及一七九五年，經俄普奧三次之瓜分，其國遂滅。處於異國壓制之下，蓋已百有餘年矣。其地當俄德二國邊壤。大戰時受禍最烈。迨一九一八年，乘俄內擾，遂宣布獨立，復建為共和國。今其疆域，為舊俄之波蘭全部，與之加里西亞 (Galicia) 德之波孫 (Posen) 及西普魯士 (West Prussia) 之大部份併合而成。地勢南部較高，富於礦產。維斯瓦拉河 (Vistula

R.) 及其支流，密布四境，土脈肥沃，耕作之地，占全面積十分之五而強。森林亦可十之二焉。農產以小麥、穀類、番薯、芋麻、蘿蔔、煙草為大宗。都城曰華沙 (Warsaw)，人口一、一七八、二一一。工商發達，有銅、鐵、機器、皮革、製糖、紡織等廠。羅茲 (Lodz) 之紡織業極盛，有波蘭之曼徹斯特 (Manchester) 之稱。克累科 (Cracow) 於十四世紀至十七世紀之際，嘗為波蘭首都。有大學校，創設已亙七世紀之久。今學生多至七千餘人。波孫 (Poznan) 今改名 Poznan，亦為波蘭著名舊城之一，破臺堅築。十六世紀時，工商業極盛。製造以農具為著。

(4) 法蘭西

面積 二二六五九方哩
人口 四一八三四九二二三

附摩納哥

面積 一四九畝
人口 二四九二七

法蘭西 (France) 自拿破崙兵敗以後，旋廢國王，改選總統。至今海陸軍備，並稱精壯。釀織工藝，名聞世界。大戰後亞爾薩斯洛林 (Alsace-Lorraine) 二州，復歸故主，不失為歐洲一大強國。都城曰巴黎 (Paris)，人口二、八九一、〇二〇。跨桑河 (Seine R.) 兩岸。環繞破臺，鞏固莫比。城中宮闕巍峨，極營構之巧。美術技藝，冠絕世界。我國公使署在焉。凡爾賽 (Versailles) 就古宮改博物院，內藏名人圖畫甚多。里昂 (Lyons) 人口五七九、七六三。乃法國第二名城，以絹織著名。馬賽 (Marseilles) 人口八〇〇、八八一。為地中海岸第一商埠。財貨雲屯，帆檣如織。東方人適是邦者，必先經其地，故商務繁盛，甲於全國。波爾多 (Bordeaux) 人口二六二、九九〇。係西境一大商埠。輸出以葡萄酒為大宗。大戰時嘗遷都於此。盧翁 (Rouen) 臨桑河下流，水深可泊巨艦。織造棉布，行銷遠近。哈佛爾 (Le Havre) 當大西洋航路之衝，往來美洲，貿易頗盛。卡雷 (Calais) 為渡英要津，商旅往來，四時雜沓。南特 (Nantes) 本羅亞爾河 (Loire R.) 下流良港，以水淺難行巨艦，故其商業，漸為聖那最爾 (St. Nazaire) 所奪。著名之軍港有三。在地中海濱者曰圖隆 (Toulon)，所屯艦隊，最稱精銳。在英吉利海峽 (English Channel) 者曰射爾堡 (Cherbourg)，與英之朴次茅斯 (Portsmouth) 軍港適相對峙。在布利塔尼半島 (Britany Pen.) 者曰布勒斯特 (Brest) 有軍械廠，規模極大。

摩納哥 (Monaco) 在法國東南隅之一小侯國。南臨地中海。歲入以賭稅為大宗。

(5) 英吉利

面積 一二四,〇七三 方哩
人口 五二,〇三一,九九九

英吉利 (卽不列顛帝國 British Empire 之大不列顛及北愛爾蘭 Great Britain and Northern Ireland 之俗稱)

以蘇爾兩島發奮爲雄，遂霸天下，至今屬地遍各洲，版圖冠列國。工商發達，教育普及，海軍之強，憲政之美，俱爲世界模範。都城曰倫敦 (London) 人口八、二〇三、九四二人。煙稠密，市肆繁華，爲世界第一大都。我國公使駐此。宮殿外有聖保爾寺 (St. Paul's Cathedral) 博物館，倫敦塔等，規模宏鉅，美煥絕倫。倫敦橋，往來雜沓，每日至少有五十萬人。汽航鐵道俱集中於此。格林尼治 (Greenwich) 天文臺在其東，爲本初子午線通過之點。利佛浦 (Liverpool) 人口八五五、五三九爲英格蘭 (England) 西岸一大商埠。繁華亞於倫敦，而船廠較大。每年出入貨物，亦較倫敦爲多。蓋以四鄰諸城，如曼徹斯特 (Manchester) 以棉織業著名，含非爾德 (Stockport) 以製刃利茲 (Leeds) 以毛織業著名，柏明罕 (Birmingham) 以製鐵器著名，皆由此埠取材故也。多弗 (Dover) 爲英法要津，汽航往來甚富。加萊 (Calais) 法國商埠，約一小時。及俄斯頓德 (Orkney) 比國商埠，約費四小間，絡繹不絕。朴資茅斯 (Portsmouth) 爲英國海軍中樞，根據地。布列斯托爾 (Bristol) 與西印度 (West Indies) 及南美諸國貿易最盛。牛津 (Oxford) 及劍橋 (Cambridge) 並以大學著名。紐卡斯爾 (New Castle) 有造船廠，規模宏大。輸出煤鐵最多。蘇格蘭 (Scotland) 首邑曰愛丁堡 (Edinburgh) 人口四三八、九九八。建於三邱上。龍蟠蛇伏，氣象雄偉。有大學校。肄業生徒多至三、四千人。格拉斯哥 (Glasgow) 人口一、〇三四、一七四。爲蘇格蘭第一繁華之地。市廛稠密，百貨充牣。以造船製鐵爲最盛。培爾法斯特 (Belfast) 在北愛爾蘭境內，臨北海峽 (North Channel)，爲愛爾蘭麻棉織造之中心。貿易之隆，居是島首位。民多從事商工，罕務耕植。農產惟屬地是賴。性喜遠遊，足跡遍天下，多終身居異國，樂而忘返者。

愛爾蘭自由邦 (Irish Free State) 面積 二六,六〇〇 方哩
人口 二,九七一,九九二 卽愛爾蘭之大部分，除北愛爾蘭外，均爲是邦疆域。係一九二一年，與英訂約而成。其政治制度，與坎拿大 (Canada) 相同。都柏林 (Dublin) 人口三一六、六九三爲其首邑。臨愛爾蘭海 (Irish Sea)。形勢雄壯，市街清潔。工商發達，釀酒業及牲畜之輸出甚盛。

(6) 奧地利亞

面積 三二,三六九方哩
人口 六,五三四,四八一

奧地利亞 (Austria) 昔與匈牙利 (Hungary) 合戴一君。奧皇兼爲匈牙利王，掌外交軍事之權。內政則各設議會，以議政立法。幅員廣大。威震歐東。爲歐洲六大強國之一。自與塞爾維亞 (Serbia) 啓釁，遂啓世界大戰。其結局奧匈分離，國土瓦解，奧皇退位，改共和政體。今之面積，僅及戰前奧匈總面積九分之一。既無通海港口，復少天然利源，國勢窮蹙，實有不可終日者矣。都城曰維也納 (Vienna)，人口一,八六五,七八〇。建於多瑙河 (Danube R.) 濱，古城處其中，宮闕巍峨，市街華麗。有大學、博物院，及我國公使館。林茲 (Linz) 爲奧國最大關津。商賈絡繹，百貨駢羅，庫稅藉以充裕。普斯布盧克 (Innsbruck) 當意瑞兩國往來要衝，爲文墨蔚萃之區。克拉根孚爾德 (Klagenfurt) 以善製銅鐵器聞。

(7) 匈牙利

面積 三五,八七五方哩
人口 八,六八八,三九九

匈牙利 (Hungary) 昔爲王國，與奧地利亞 (Austria) 聯合，因稱奧地利亞匈牙利帝國 (Austro-Hungarian Monarchy)。國勢強盛，迨大戰失敗，帝國土崩，遂離奧獨立，改建共和政體，幾經戰亂，復改爲王國。其割讓於羅馬尼亞、南斯拉夫及捷克斯拉夫等國之地，約占舊甸面積十分之六。地勢平坦，宜於耕作。物產以小麥及其他穀類爲主。畜牧亦盛。都城曰布達佩斯 (Budapest)。人口一,〇〇六,一八四。跨多瑙河 (Danube R.) 兩岸，布達 (Buda) 在西岸，佩斯 (Pest) 在東岸，雉堞相望，聯以浮橋，渾爲一城，故名。其地當水陸交通要衝，工商業頗盛。士額德 (Szeged) 當迭薩河 (Tisa R.) 及馬洛斯河 (Maros R.) 會流之點。堅築重堤，以防水患。製造發達，爲本國第二大城。

(8) 捷克斯拉夫

面積 五四,二〇七方哩
人口 一四,七二六,一五八

捷克斯拉夫 (Czechoslovakia) 共和國，爲捷克族及斯洛伐克族所共建。蓋此二族，屈伏於奧匈壓制之下，已三百年。當大戰開始，卽有獨立運動。奧匈既敗，遂乘機崛起，宣布獨立，經列強之承認焉。其疆域係割奧之波希米亞 (Bohemia)、摩拉維亞 (Moravia)、西利西亞

或作細勒 四 三州，及匈之斯洛伐克人所居之地併合而成。地面多低山沃壤，農產豐厚，森林繁茂。礦產煤鐵最富。牲畜亦多。工商發達，向爲奧匈富源所在之區。都城曰普累格 (Praha 舊作 Prague)，人口八四八、〇八一。臨埃爾培河 (Elbe R.) 之支流上。鐵道四達，爲全國商業之中心。製鐵業及化學工業甚盛。有普累格大學，爲歐洲最古大學之一。他如博物院，觀象臺，圖書館等均在焉。布爾諾 (Brno) 爲國中第二大城。製造業亦盛。發利卡洛維 (Vary Klovry)，舊稱卡爾斯巴德 (Karlsbad)，以溫泉著名。夏秋二季，歐洲各處來此沐浴者，達數萬人。

(9) 芬蘭

面積 一三二、五八九方哩
人口 三、六六七、〇六七

芬蘭 (Finland) 本瑞典 (Sweden) 地。自十九世紀之初，爲俄羅斯所併，惟別布自治制度，與其他俄領地異，稱爲大公國。芬蘭之大公，實即俄之皇帝也。迨俄國革命，宣布獨立，建爲共和國，經列強承認。境內森林繁茂，土地面積十分之七。生業以農牧爲主。漁業亦盛。造紙著名。首都曰赫爾辛啓 (Helsinki)，舊稱赫爾星福斯 (Helsingfors)。臨芬蘭灣 (Gulf of Finland) 貿易頗盛。有議院大學。圖書館觀象臺等。土耳其庫 (Turku)，舊稱阿波 (Åbo)，在西南海岸，爲重要商港。木材及皮革輸出甚多。

(10) 波羅的海沿岸諸國

波羅的海沿岸諸國 (Baltic States) 卽愛沙尼亞 (Estonia) 面積一八三、五三方哩 人口一、二二〇、〇〇〇 拉脫維亞 (Latvia) 面積二四、四四〇方哩 人口一、九〇〇、〇四五 及立陶宛 (Lithuania) 面積二一、四八九方哩 人口二、三九二、九八三 三國皆大戰後所新建。舊爲俄國之地，位於波羅的海 (Baltic Sea) 東岸。俄國革命後，各自宣布獨立，建設共和政府。境內地平坦，多湖澤，土脈肥沃。物產以農產及牲畜爲主。塔林 (Tallin) 原名累發爾 (Reval) 愛沙尼亞 之首都。利加 (Riga) 拉脫維亞 之首都。皆重要港口。維爾那 (Wilno) 爲立陶宛 之首都。其地今爲波蘭 所據，政府暫設於科夫諾 (Kowno)。

(11) 瑞典 面積 一七三、三五六方哩
人口 六、一六二、四四六

瑞典 (Sweden) 據斯干的那維亞半島 (Scandinavian Pen.) 之東半，與挪威 (Norway) 為鄰。山高蔽雪，瀟急飛瀑，平原利農，水力利工，森林茂盛，礦產饒多，無一不足以致富。都城曰斯托克荷爾姆 (Stockholm) 人口五、一四、三三三。宮闕輝煌，樓臺重疊，建於九沙渚上。河水築迴，橋梁橫跨。有意國威尼斯 (Venice) 景象，故有北威尼斯之稱。我國公使館在焉。北有小城曰烏普薩拉 (Uppsala) 昔為王都，今留陳跡。貢泰堡 (Göteborg) 為全國第二名邑。工商輻輳，貿易殷繁。馬爾麥 (Malmö) 與哥本哈根 (Copenhagen) 隔水相望，亦為商業要地。卡爾斯克羅那 (Karlskrona) 在其東，為瑞典著名軍港。諾刻平 (Norrköping) 急流直瀉，藉水力發電以織造呢絨絹布，行銷遠近。

(12) 挪威 面積 一二四、五八八方哩
人口 二、八一四、一九四

挪威 (Norway) 本附瑞典，為聯邦立憲君主國。一九〇五年，始立新君，不與瑞典相合。都城曰奧史陸 (Oslo) 舊稱克利斯提阿尼阿 (Christiania) 人口二五三、一二四。築大河盡處。街衢矢直，屋宇軒敞，景致宏麗，與瑞典都頗類。我國特派祕書駐此，以代辦使事，而受命於駐瑞典公使焉。柏爾根 (Bergen) 人口九八、三〇三。逼臨大西洋，為通國大埠，漁市最盛。特隆德耶姆 (Trondhjem) 為挪威故都。市內院宇，精潔可觀。亨墨菲斯 (Hammerfest) 為世界最北之都。會夏季日不沒者，凡三月有半。冬季日不出者，亦三月有半。寒氣凜冽，居民稀少。海濱多魚，每當漁季，漁船雲集。羅福定羣島 (Lofoden Is.) 水產之豐，冠於列國。斯彼茲柏爾根 (Spitzbergen) 為北冰洋內羣島，向無隸屬之國，現由列強承認為挪威領土。

(13) 丹麥 面積 一六、五七六方哩
人口 三、五五〇、六五六 附冰洲 面積 三九、七〇九
人口 一〇八、八七〇

丹麥 (Denmark) 小似比利時，以曠德海峽 (The Sound) 扼波羅的海 (Baltic Sea) 門戶。形勢衝要，交通便利。自大戰後，德之什

雷斯維克 (Schleswig) 北部，由住民投票公決，收入版圖。國中學校林立，教育普及。都城名哥本哈根 (Copenhagen)，人口六十七萬。於西蘭島 (Zealand) 上。前臨海峽，形勢甚壯。自古以來，為北歐大都市。人煙稠密。工商業均盛。我國公使館駐焉。北美洲之格林蘭 (Greenland) 面積約四六、七四〇方哩。為丹麥屬地。惟南部沿岸。有丹人足跡。北部冰雪終歲不消。故無從探檢。

冰洲 (Iceland) 為北大西洋中之一島。本屬丹麥。一九一八年宣布獨立。惟仍認丹王為元首。島上多活火山，往往焰烈成災。又多沸泉。流火藥。鄰村廬舍，屢遭焚燬。居民以漁獵為生。首邑曰累克雅維克 (Reykjavik)，位於島之西岸，建設完備，與哥本哈根有定期汽船往還。

(14) 荷蘭

面積 一二、五七九方哩
人口 八、〇六一、五七一

荷蘭 (Holland) 和蘭 壤地褊小，其民長於航海，故於十七世紀之初，乘西葡之衰，經商海外，廣立埠岸，獨擅權利。今雖國勢稍衰，強鄰逼處，猶有六十倍於本國之屬國，倚為外府。國中低平無山，海岸反高於地。築堤工程頗巨。都城曰海牙 (The Hague)，人口四四九、六一四。王宮及上下議院與我國公使館在焉。繁盛都會。首推阿姆斯特丹 (Amsterdam) 人口七六六、二六三。建於十九渚島上。汶港曲折，樓閣輝映，為橋二百八十以連續之，風景清麗，絕似意國威尼斯城 (Venice) 國王即位，必於此行大典焉。鹿特丹 (Rotterdam) 人口五八七、三二六。扼來因河下流，通商航路所必經，市況殷繁，為全國第二大都。

(15) 比利時

面積 一二、七五二方哩
人口 八、一五九、一八五

附盧森堡 面積 九九九方哩
人口 二九九、七八二

比利時 (Belgium) 自一八三〇年叛荷獨立，為局外中立國。後休養生息，數十年，振興工業，擴張商務，人口最稱稠密。當大戰開始，德欲假道以攻法，竟破壞其中立。於是比境遂為歐洲大戰之場，備受德軍蹂躪。迨德國敗北，乃割歐本 (Eupen) 馬爾美提 (Malmédy) 一帶之地，改屬於比。都城曰布魯塞爾 (Brussels) 人口八三四、五二二。街市清潔，建築華麗，紡織工藝，咸稱發達。嘗為德軍佔據，大受損失。今又次第恢復，我國公使館在焉。其南滑鐵盧 (Waterloo) 為拿破崙最後戰敗之地，立碑誌焉。安凡爾斯 (Antwerp) 一名安特渥普 (Antwerp)，為水運

大埠，汽船雲集，貿易殷盛。稱爲歐洲大陸之利物浦。德據布魯塞爾時，嘗遷都於此。列日 (Liege) 爲邊鄙要塞；工廠林立，多製軍械鐵器，運售各方。大戰時，德以全力攻取此城。以及那牟爾 (Namur) 沙勒爾瓦 (Charleroi) 蒙斯 (Mons) 等處，皆爲戰爭劇烈之地。根特 (Ghent) 以紡織著名，呢布由此出運。弗維挨 (Verriers) 爲新興都市，羅紗之織造頗盛。俄斯頓德 (Ostend) 爲渡英要港，與多弗爾 (Dover) 埠往來甚繁。

盧森堡 (Luxemburg) 大公國介德、法、比三國之間。經一八六七年倫敦條約而得獨立。各國承認其地爲局外中立，與比利時同。昔與德國關稅同盟，及國內鐵道由德國修築，已久爲德之勢力範圍。大戰後，經和約規定德與盧前訂諸約，盡行廢止。今與比訂經濟同盟之約矣。物產以鋼鐵爲最多。農產亦饒。首都同名。

(16) 瑞士

面積 一五、九四〇方哩
人口 四、〇六六、四〇〇

附利克頓斯泰恩

面積 六、五方哩
人口 一〇、二二三

瑞士 (Switzerland) 在歐洲中央之共和國。爲阿爾卑斯 (The Alps) 山麓一大公國也。秀峯則玫瑰 (Mt. Rose) 白山 (Mt. Blanc) 高聳雲霄。巨川則來因 (Rhine R.) 多瑙 (Danube R.) 一瀉千里。名勝則日內瓦 (L. Geneva) 琉悉恩 (L. Luzern) 諸湖，風光明媚，遊客雲集。國中鐵道縱橫，嶄山堙谷，工程之巨，罕見其匹。尤以新普隆 (Simplon) 及聖哥塔德 (St. Gothard) 二大隧道爲最著名。工業則利用急湍瀑布，迴轉水車，發生電氣，費廉而功倍。都市之著者。曰柏恩 (Bern) 爲瑞士聯邦首都。萬國郵政電信聯合會及我國公使分館在焉。日內瓦 (Geneva) 人口一四二、八二二以製造鐘表聞於世。有萬國紅十字會。今國際聯盟會亦設於此。風景清幽，旅客靡至。洛桑 (Lausanne) 山川明秀，爲夏季避暑勝地。於一九二二年，開近東會議於此，解決土希疆土問題。祖利克 (Zurich) 人口二四九、八二〇。學校林立，工業盛興。巴塞爾 (Basel) 扼來因河 (Rhine R.) 上流，爲商業交通要地。

利克頓斯泰恩 (Lichtenstein) 在奧地利亞瑞士二國間之侯國。幅員褊小，不及我國一邑。人民多務農業。其主要物產，爲穀類，酒，果品及木材。一九二四年入瑞士關稅同盟。郵電二項，亦歸瑞士管理。

(17) 西班牙

面積 一九六、六〇七哩
人口 二二、六五六、三〇〇

附安多拉

面積 一九一哩
人口 五、二三一

西班牙 (Spain)

或作日新 巴尼亞

本為王國，一九三一年改建為共和國。當十六世紀時，屬地遍各洲，一時版圖廣大，盛莫與比。及其衰也，墨西哥 (Mexico) 及南美諸國次第獨立。菲律賓諸島 (Philippine Is.) 割隸美國。僅餘非洲屬地歸其掌握。民奉舊教，教育幼稚，以畜牧為業。好為鬪牛戲，隨處設戲場。都城曰馬德里德 (Madrid)，人口八九六、五一。建於高原之上。宮殿宏敞，院署繁多。氣候寒暑俱烈，有三月冰屋九月竈之謠。我國設公使駐焉。多利托 (Toledo) 為本國故都。今僅存宮殿陳蹟數處。里昂 (Leon) 多高軒峻宇，外繞芳園，清景可愛。薩拉曼卡 (Salamanca) 昔為大都會，學校宏敞，代有聞人。烽火之後，凋敝殊甚。卡提斯城 (Cadiz) 建於海隅，西班牙盛時，為海濱巨埠，今漸蕭索。格拉那達 (Granada) 本冠蓋輻輳之地，人煙稠密，雞犬相聞，繁華非昔比矣。發楞喜阿 (Valencia) 以織絹著名，與巴塞羅那 (Barcelona) 並為地中海貿易關鍵。馬拉加 (Malaga) 輸出礦物最多。直布羅陀 (Gibraltar) 扼西門戶。兩岸絕壁，形勢險隘，為英人所據。堅築砲臺，屯泊海軍。以雄鎮東方焉。

安多拉 (Andorra) 在庇里尼山脈 (Pyrenees Mts.) 南麓，法蘭西、西班牙二國間之小國。置於法國及西班牙僧正主權之下。民性強忍，從事畜牧。首都與國同名，偏於國之西南部，為全國政治貿易之中心。

(18) 葡萄牙

面積 三五、四九〇方哩
人口 六、六九八、三四五

葡萄牙 (Portugal) 自麥哲倫環繞地球後，始開西人東航之路。據巴西 (Brazil) 歷二百年，富強甲於歐洲。後與西班牙 (Spain) 連年搆兵，國祚衰微。殖民諸地，一奪於荷蘭，再奪於英吉利。表海東風，倏然銷歇。國人憤君主立憲之委靡不振，遂於一九一〇年放逐國王，改建共和。旬日之間，國是大定。自古革故鼎新，未有如是之易者也。都名里斯本 (Lisbon) 人口五九四、三九〇。建於泰加斯河 (Tagus R.) 右岸。跨山臨水，風景入畫。河口寬廣，可容歐洲各國之軍艦而有餘。兩岸礮臺鞏固，守衛極嚴。我國公使館在焉。俄波托 (Oporto) 人口二二二、三八〇。為國

中第二大城。煙戶稠密，貿易殷繁。釀酒甘美，尤冠通國。科伊姆布拉(Coimbra)有大學校，創立已七百餘年。葡國英俊子弟，皆負笈就學。與意之羅馬、法之巴黎，等大學校，可並駕齊驅。境內山川盤匝，礦產饒足。鹽田則沿海皆是，取之不竭。惟不講求農事，率賴屬地供給。一切保護維持之策，廢弛不修，此即所以未能與英荷諸國相抗衡歟。

(19) 意大利

面積 一、九七、七三、方哩
人口 四、一七、六、六、七

附聖馬里諾

面積 三、八、方哩
人口 一、三、九、四、八

意大利 (Italy) 或譯作 義大利 王國，即古羅馬國。為諸侯割據，析分子有餘國。十九世紀中葉，薩提尼亞 (Sardinia) 王掃蕩羣雄，遂成意大利一統之業。文藝美術，自古著稱。今大戰結果，奧之提羅爾州 (Tyrol) 南部，伊斯特利阿州 (Istria) 及的里雅斯德 (Trieste) 地方，割讓於意。而阜姆 (Fiume) 或譯作 芬美 一埠，與南斯拉夫力爭頗久，劃為自由區域，今亦收入版圖矣。都城曰羅馬 (Rome)，人口一、〇〇、八、〇、八、三。築十五高邱上，泰柏河 (Tiber R.) 經其中，建四石梁以渡。城中宮殿林立，營構奇巧，大莫與京。我國公使駐焉。那不勒斯 (Naples) 人口八、三、九、〇、〇。土壤肥厚，氣候溫和，青山臨海，風景絕佳。故西人有「一觀那不勒斯，雖死亦瞑目」之諺。城中宇殿華麗，街市繁盛。安科那 (Ancona) 為亞得里亞海 (Adriatic Sea) 濱衝要，帆檣鱗集，百貨流通，每當晚市風腥，遊客行商，接踵皆至。利密尼 (Rimini) 宮殿鬱蟠，流丹盤翠，望之如雲。裏帝城，令人景慕。米蘭 (Milan) 人口九、九、二、〇、三、六。據平原中央，全國最膏腴之區。養蠶業甚盛。園囿館舍，樓臺亭榭，多不勝書。丟林 (Turin) 為薩提尼亞王國舊都。街衢清潔，煙戶寂寥。熱那亞 (Genoa) 背山面海，風景入畫。城中殿宇壯麗，樓臺櫛比。平民率於瓦上覆泥，植花果以娛目焉。東南斯拍西亞港 (Spezia) 為意國海軍根據地。佛羅稜薩 (Florence) 街衢整潔，萬廈聳飛，王居最宏敞。除羅馬外，無出其右者。利佛諾 (Livorno) 市舶所萃，商業日盛。名城威尼斯 (Venice) 建於十七沙帶下，汊港中通，長橋橫臥，橋數可四百。舟楫絡繹不絕。昔曾握地中海商務樞紐，為歐洲絕大埠岸。西西里島 (Sicily) 首邑曰巴勒摩 (Palermo) 輪舶廣集，貿易殷繁。有火山名埃特那 (Mt. Etna) 自昔著聞。摩爾太島 (Malta I.) 在其南，據地中海適中樞要，形勢便利，為英人所據。堅築軍港，駐兵守焉。

聖馬里諾 (San Marino) 小共和國，四周皆意境，在利密尼之南。僻處山麓，與世無爭。是以立國最早，獨未見併者也。聖馬里諾城，今已

與利密尼有鐵道相通。

(20) 巴爾幹半島諸國

巴爾幹半島(Balkan Pen.)爲歐洲南部最東之半島。突出於地中海中。其地今分爲六國。

(甲)土耳其(Turkey) (歐洲之部) 面積 一〇,八三二方哩 人口 一八,九一〇,〇〇〇 自戰滅東羅馬後,巴爾幹半島全部,悉歸土轄。迨一八二一年,希臘藉英俄

法三國之力,叛土獨立。一八七八年,俄土之役,土師敗績。塞爾維亞,羅馬尼亞,布加利亞,蒙泰內格羅等,亦乘機獨立。一九一一年,意土之戰,土師復敗。非洲之黎波里(Tripoli)今名利比亞(Libya)又爲意國所併。於是阿爾巴尼亞又獨立。而布塞希蒙諸國。復合力以攻土。致爲城下之盟。向之地跨巴爾幹全部者。至是而瓜分豆剖。僅保馬爾摩拉海(Sea of Marmora)沿岸之地。今大戰失敗。割讓殆盡。終有國民軍之勝利,乃不失此歐洲一隅,亦云幸矣。伊斯坦部爾(Istanbul)原名君士坦丁堡(Constantinople) 人口六九〇,八五七 本土國舊都。扼博斯普羅斯峽(Bosphorus)之險,與斯庫台里(Scutari) 隔岸相望。城牆高厚,築敵難攻。二十座宮殿宏敞。園囿繁多,水陸要衝,商賈輻輳。加利波利(Gallipoli) 臨達達尼爾峽(Dardanelles) 環城堅築,險要形勢。要(土耳其亞洲之部,已見前。)

(乙)羅馬尼亞(Romania) 面積 一七三,二二八方哩 人口 一七,三九三,二四九 國本蓋爾小邦。大戰後,藉協約國之助,割取奧、匈、俄三國之領土,面積較前增加一倍。有奇。境內河流通暢,土壤肥沃,故其農產豐富,運輸便利。都城曰部卡累斯特(Bucharest) 人口六三二,二八八 鐵道四達,爲政治交通商業要地。多瑙河(Danube R.) 濱有城曰格拉茲(Galatz), 商賈輻輳,輪舶雲集,爲通國第一繁盛都會。

(丙)南斯拉夫一稱巨哥斯拉夫(Yugoslavia) 面積 二四八,六六五哩 人口 一三,九三〇,九一八 爲南方斯拉夫人之王國,在巴爾幹半島西北部。併合戰前之塞爾維亞(Serbia) 蒙泰內格羅(Montenegro) 二國,並割取奧、匈之領土而成。自奧太子爲塞爾維亞人暗殺,惹起世界大戰。迨奧匈瓦解,遂成斯拉夫民族統一之局。地面多山,森林最富,耕牧並重,鑛業尙未發展。都城曰培爾格拉德(Belgrade) 人口二四一,五四二 爲多瑙河濱一大都會。以製軍械織錦著名。薩格累布(Zagreb) 舊稱亞哥郎(Agram) 人口一八五,五八一 在薩夫河(Sava R.) 右岸。有禮拜堂大學校均著

名。製造業頗盛。尼什(Nish)居鐵道中心。北通培爾格拉德，東南通布都索非亞(Sofia)，爲本國東南重鎮。

(丁)布加利亞(Bulgaria)王國，面積三九,八一四方哩，人口六,〇〇六,〇〇〇。位於巴爾幹半島腹部。大戰時助德奧作戰，迨和約規定，割南方愛琴海(Aegean Sea)沿岸之地，併於希臘(Greece)。與南斯拉夫(Yugoslavia)接壤之處，亦略有所割讓。境內有巴爾幹山脈(Balkan Mts.)，橫亘

中央。多瑙(Danube R.)馬利乍(Maritza R.)二河，分流南北。沿岸皆沃壤，農產富饒。都城曰索非亞(Sofia)人口二,三〇〇,〇〇〇。當交通孔道，商旅絡繹不絕，貿易以絲絨煙皮爲大宗。非利波波利斯(Philippolis)位馬利乍河濱，當鐵路會點，交通便利。黑海之濱有衛城名發那(Varna)，建築礮臺多座，勢甚鞏固。盧斯基克(Ruschuk)在多瑙河濱，尙稱殷富。

(戊)希臘(Greece)面積五〇,二五七方哩，人口六,二〇四,六八四。位於巴爾幹半島之南部。爲歐洲開化最早之國，曾隸於羅馬及土耳其。一八二一年，離土獨立，建爲王國。一九二四年，住民公決改建爲共和國。海岸屈曲，島嶼密布。景色秀麗，氣候溫和。惟可耕之地，僅得全面積五分之一。都城曰雅典(Athens)，人口四五二,九一九。昔爲聲名文物之區。城中人煙稠密，生息蕃多，宮室院觀，結構精巧。而古蹟猶多。薩羅尼卡(Salonika)爲重要商港，頗占形勢。大戰時協約國死力防守，最後大破布軍於此。科林斯(Corinth)爲希臘創國故都，今爲通商要埠。

(己)阿爾巴尼亞(Albania)面積一〇,六二九方哩，人口一,〇〇三,〇六六。位於巴爾幹半島之西部。一九二二年離土獨立，創建王國。一九二五至一九二八年間，曾一度改建共和國，今仍爲王國。面積最小，山地磽薄。人民好勇善鬪，文化幼稚，多以牧畜爲生。都城曰提拉那(Tirana)人口三〇,八〇六。據國境中央之高原上，頗占形勝。舊都都拉索(Durazzo)人口八,七三九。濱亞得里亞海(Adriatic Sea)。斯庫台里(Scutari)爲國內要埠，工商並盛，產毛織物頗著。

三 北亞美利加洲

面積 九,二九四,〇〇〇方哩
人口 一四六,〇〇〇,〇〇〇

北亞美利加 (North America) 位於亞美利加 (America) 之北部。東濱大西洋，西臨太平洋。西北隔白令海峽 (Bering Str.) 與亞洲相望。南以巴拿馬地峽 (Isthmus of Panama) 與南亞美利加 (South America) 接壤。地勢東西為高地，中央則為廣大之平原。河流以密士失必 (Mississippi R.) 聖勞楞斯 (R. St. Lawrence) 馬肯齊 (Mackenzie R.) 等河為最大。湖澤之多，冠於他洲。以蘇必利爾 (L. Superior) 密喜干 (L. Michigan) 休倫 (L. Huron) 伊利 (L. Erie) 翁泰利俄 (L. Ontario) 五湖為最著。當十五世紀末葉，哥倫布氏 (Christopher Columbus) 泛舟西行始覓得西印度羣島 (West Indies)。其後亞美利加氏 (Amerigo Vespucci) 復往環遊南美之巴西 (Brazil) 等地，著書以告國人，因即以其名，名此新大陸。西班亞人繼而前往，墨西哥 (Mexico) 弗羅里達 (Florida) 等處，相繼尋獲。開山掘礦，獲利甚多。英人羨其利，跨海西行，得北美。經十七世紀中葉，結廬築城，分邑設關，權稅取賦，徵糧。英廷倚為外府者數百年。後以聚斂過度，民不堪命，遂於一七七六年推華盛頓 (George Washington) 為盟主，叛英獨立，即北美合衆國 (United States of America) 是也。十九世紀之初，西班牙勢力日衰，居民多擁地自立，不受歐人管束。今北美與南美各國，皆行共和制度。美國物產富厚，民性勤勉，國勢蒸蒸日上。今其文化之進步，產業之勃興，且將駕歐洲諸先進國而上之。本洲居民之士著，稱為紅種印第安 (Red Indians) 族，並有少數之哀斯基摩 (Eskimos) 族，白種為歐洲之移民，黑種來自非洲。內以白種為最多。地多礦產，墨西哥 (Mexico) 之銀，加利福尼亞 (California) 之金，獨冠世界。農桑之業亦盛。

(1) 北美合衆國

面積 三,六八五,三八二
人口 一三七,〇〇八,四三五

附阿拉斯加

面積 五八六,四〇〇
人口 五九,二七八

北美合衆國 (United States of America) 亦稱美利堅，自華盛頓創業以來，舉總統，設議院，開千古未有之局，為世界共和祖國。迄今

聯邦之數，達四十有八。而阿拉斯加 (Alaska) 夏威夷 (Hawaiian Is.) 菲律賓 (Philippine Is.) 各屬地尙不與焉。近今擴張海軍，進步極速。又開巴拿馬運河 (Panama Canal) 以便交通。勢力澎漲，正未可量。居民以英籍爲最多，黑人次之，華僑今不過七萬餘人。密士失必河 (Mississippi R.) 流域，水利豐富，土田肥沃，農產木棉小麥，冠於世界。煙草亦有名。中部多畜牛家。礦苗遍地，尤多銅鐵煤，藉以振興工業，爲一大富源。國中工廠林立，紡織製造諸廠，規模極大。尼亞加拉瀑布 (Niagara Falls) 一瀉千丈，爲世界奇觀。有水力發電廠，藉瀑布之力，激衝水車，迴轉電機，爲原動力。一大妙用。國都曰華盛頓 (Washington) 人口四八六、八六九。總統駐焉。市街繁盛，宮闈華麗，有上下議院各部公署及我國公使館。又有圖書館，內藏古今書籍三十餘萬冊。非列得爾菲亞 (Philadelphia) 人口一、九五〇、九六一。爲美人創國故都。市廛稠密，樓屋高聳，船政紡織諸廠，規模宏大。西北有大公園，河水灣環，亭榭精雅，游客絡繹不絕。東北有良港曰紐約 (New York) 人口六、九三〇、四四六。爲新大陸第一繁華之地。市廛櫛比，肩摩轂擊，大西洋汽船集中於此。工商發達，稱世界第二大都會。我國領事署在焉。波士頓 (Boston) 人口七八一、一八八。爲大西洋沿岸第二良港。貿易之盛，亞於紐約，而文教之隆，駕而上之。有哈佛大學。與芝加哥大學。及紐哈文 (New Haven) 人口一六二、六五五。之耶魯大學，並著於世。朴次茅斯 (Portsmouth) 以日俄議和著名。芝加哥 (Chicago) 人口三、三七六、四八三。握內地之交通中樞。商旅如歸，百貨輻輳。聖路易 (St. Louis) 人口八二一、九六〇。舟車交會，貿易殷盛，亦中部一大都會。利亦蒙德 (Richmond) 人口一八二、九二九。及路易維爾 (Louisville) 人口三〇七、七四五。並以製造烟葉著名。新奧雷安斯 (New Orleans) 人口四五八、七六二。臨密士失必河入海之口。水陸要衝，棉市頗盛。舊金山 (San Francisco) 人口六三四、三九四。爲太平洋沿岸第一良港。人烟稠密，商賈輻輳。我國總領事署在焉。華僑旅此者甚多。西雅圖 (Seattle) 人口三六五、五八三。與大科馬 (Tacoma) 當大陸橫斷鐵道之終點。亦太平洋汽航停輪之地。

阿拉斯加 (Alaska) 面積五八六、四〇〇。人口五九、二七九。在其西北。本俄羅斯屬地。一八六七年售歸美領。全地砂礫礦產，少名山大川。土人穴地而居，收蕎麥桑葚爲食糧，藉捕魚獵獸爲生計。風俗野陋，情性驕悍。織蓆甚精巧，可作簾幃之用。首邑曰朱諾 (Juneau) 在東南部海岸。總督駐焉。爲漁業礦業之中心。西特卡 (Sitka) 在其西南。爲舊時首邑。今美海軍用作屯煤之所。

(2) 墨西哥 人口 一六,四〇四,〇三〇

墨西哥 (Mexico) 本西班牙屬地。一八一〇年，宣布獨立。一八二二年，建為帝國。越二年，行聯邦共和制度。民多白種後裔，土著及雜種。次之，華僑凡一萬三千餘人。其地磽瘠難耕，惟產咖啡茶葉，尤多銀礦。往昔中國通用銀圓，多由此國輸入。都城與國同名，總統官闕，上下議院，各部公署，及圖書館，天文臺，博物院在焉。靡麗光華，觀瞻頗壯。我國派公使駐此。未拉克盧斯 (Vera Cruz) 為商賈聚集之港，以重兵鎮守，惟北風時作，舟無可避，故近多有改赴答姆彼科 (Tampico) 者。阿卡浦普爾科 (Acapulco) 為太平洋沿岸通商良港。風景之佳，亞於澳洲之西德尼埠 (Sydney)。

(3) 坎拿大 面積 三,六九〇,〇四三 人口 一〇,三七六,七八六

附紐芬蘭 面積 四七,七二四 人口 一〇,一八五

坎拿大 (Canada) 北控冰疆，西峙落磯 (Rocky Mts.)，多磽瘠之地。惟東南平原沃野，阡陌縱橫。南方森林茂盛，六畜繁息。英人所恃以為財賦淵藪，殖民樂土也。總督駐渥太華 (Ottawa) 其下置各都大臣，執行政事。又設上下議院，握立法之權。我國總領事署亦在焉。蒙特利爾 (Montreal) 人口八八,五七七。聖勞楞斯河 (St. Lawrence R.) 小島東偏。商船兵艦，絡繹不絕。多倫多 (Toronto) 人口六三二,二〇七。人物蒼萃，工業盛興。魁培克 (Quebec) 人口一三〇,五九四。市街華麗，砲臺四塞，鞏固莫比。哈利法克斯 (Halifax) 為大西洋沿岸唯一不凍良港，戰艦漁舟，蔽塞海面。太平洋沿岸有繁盛都市曰溫哥華 (Vancouver)，華商僑寓甚衆。我國特派領事駐焉。溫哥華島南端有新興商埠曰維多利亞 (Victoria)，航路四通，往來稱便。英國坎拿大艦隊，即在其鄰近駐屯。約計坎拿大境內華僑共一萬七千餘人。

紐芬蘭 (Newfoundland) 橫亙聖勞楞斯灣口，與東岸之拉布拉多爾 (Labrador) 面積約一,一〇,〇〇〇 人口四,二六四 並歸英廷管轄。聖約翰 (St. John's) 人口四二,六四五 為其首邑。居民以捕魚為業，罕有從事耕作者。

(4) 中亞美利加

中亞美利亞(Central America)位於墨西哥之東南，南接南美洲，全境岡嶺起伏，火山多至四五十座，噴發流火，遺患甚烈。地震，有傾城倒屋之慘。農產以咖啡、甘蔗、煙葉、木棉為主。樹木堅茂，價頗昂貴。其地今分六共和國，除巴拿馬(Panama)外，舊皆附墨西哥，為西班牙屬部。迨墨西哥叛西，五國亦各自獨立。初為一國，後各分離。曰瓜泰馬拉(Guatemala)面積四二、三三、五三方哩，人口二、〇〇、四、九〇〇。都同名。人口一、六五、九二八。以影琢金玉聞於世。曰薩爾瓦多(Salvador)面積一、三、一七、六方哩，人口一、四、五、九、五、七、八。都名聖薩爾瓦多(San Salvador)人口九、五、四、四、七。曰尼加拉瓜(Nicaragua)面積五、一、六、六〇〇方哩，人口一、三、一、五、三、六。聖約翰(San Juan)為其商埠。有尼加拉瓜湖。依聖約翰河(San Juan)以入海，昔曾利用此湖與河，以開鑿運河之議。自開浚巴拿馬運河(Panama Canal)後，此議始寢。曰科斯塔黎加(Costa Rica)面積二、三、〇〇〇方哩，都名聖約瑟(San Jose)人口五、五、八、五、七。曰洪都拉斯(Honduras)面積四、四、二、七、五方哩，人口四、七、一、五、二、五。都名泰古西加爾巴(Tegucigalpa)人口四、〇、〇、四、九。迤東濱海一方，英屬岡都拉斯(人口五、一、三、四、七)歸英督管轄。首邑曰培利斯(Belize)人口一、六、六、八、七。巴拿馬(Panama)面積三、二、三、八〇方哩，舊屬南美可倫比亞(Columbia)，一九〇三年得美國援助，宣告獨立。以運河地帶(Canal zone)讓諸美國。今其實權皆在美人之手。都城與國同名。我國總領事駐此。今運河通科隆(Colon)，開航以來，交通便利，貿易日盛。

(5) 西印度羣島

西印度羣島(West Indies)為大小安提爾利(Greater and Lesser Antilles)及巴哈馬羣島(Bahama Is.)之總稱。純係火山及珊瑚礁所組織而成。中以古巴(Cuba)為最大，面積四、四、一、六、四方哩，本屬西班牙。一八九八年，叛西屬美，至一九〇一年美許自立為共和國。首都名哈瓦那(Havana)，人口五、八、九、〇、七、九。總統暨我國公使駐焉。次推海地島(Haiti)面積一、〇、二、〇〇、四方哩，昔屬西，一六九七年，西半改屬於法；每徙非洲之黑奴以供驅使。一八〇四年，黑人崛起自立為海地共和國。首都名波托普林斯港(Port-au-Prince)，東半於一八

四四年，亦建爲聖多明哥(Santo Domingo)共和國，首都同名。牙買加(Jamaica)，面積四、四五〇方哩，爲英屬島，以產火酒著名。屢有地震風災，舊首邑大半傾圮。新建首邑曰京斯敦(Kingston)，在島南岸，爲世界著名良港之一。波托利科(Porto Rico)，面積三、四三五方哩，三舊屬西班牙。一八九八年，美西之役，割讓於美。首邑曰聖約翰(San Juan)，設軍務官治焉。小安提爾利羣島分屬英法美三國，風景之佳，以文德瓦德(Windward Is.)爲最。馬提尼克(Martinique)於一九〇二年火山爆發，大受損害，至今猶未復舊觀。巴哈馬羣島(Bahama Is.)全屬英國。窩特林(Watlings I.)一島，爲哥倫布航海西行最先發現之地，昔爲海賊巢穴，歸英領後，氣象一新。東北柏牟大羣島(Bermudas Is.)西班牙人柏牟大所發見，故名。今爲英國海軍根據地。

四 南亞美利加洲

面積 六八,一七〇,〇〇〇方哩
人口 六四,〇〇〇,〇〇〇

南亞美利加(South America)占有亞美利加之南部。北廣南窄，形似三角。東濱大西洋，西臨太平洋，西北以巴拿馬地峽(Isthmus of Panama)與北亞美利加接壤。一四九八年，哥倫布氏(Christopher Columbus)第三次航海探地，達俄利諾科河(R. Orinoco)口，為歐人至南美之始。一五〇〇年，葡道亞美利加氏(Amerigo Vesputci)至巴西，巴西遂為葡人佔領。繼起探地者接踵，以西班牙人為多。於是南美除葡據巴西外皆為西班牙之殖民地。迨北美合衆國獨立成功，風聲所播，各地亦相繼獨立。本洲今分十國，均共和政體。惟基阿那(Guiana)自十七世紀後，迄為英法荷三國所分據。境內有安第斯山脈(Andes Mts.)，蜿蜒西岸，達南北兩端。河流以亞馬孫(R. Amazon)俄利諾科(R. Orinoco)拉普拉塔(Rio de la Plata)三河為最大，悉注於大西洋。其間為廣大之平原。亞馬孫河流域，森林極富。農產如咖啡山麥，產額甚豐。

(1) 巴西 面積 三,二七五,五一〇方哩
人口 三〇,六三五,六〇五

巴西(Brazil)為南美大國，舊屬葡萄牙，一八二二年，自立為君主國。一八八九年，國人廢王，改選總統，為聯邦共和國。民多葡籍，土番居叢林山陬間，獵獸以生。性驚悍，善騎射；地多寶礦。盛產咖啡，多於全球所出之半。都曰里約熱內盧(Rio de Janeiro)，人口一,四六八,六二一。總統暨我國公使駐焉。風景清佳，市廛稠密。南美饒富之區，以此為最。舊都曰巴伊阿(Bahia)，人口三,二九八,八九八。總督及總主教駐焉。商賈駢集，院宇林立，宮殿之輝煌，礮臺之鞏固，實駕新都城之上。伯南布哥(Pernambuco)人口三,四〇,五四三。生息之隆，亞於巴伊阿，輸出以木棉砂糖為大宗。

(2) 祕魯 面積 五三二〇四七方哩
人口 六、一四七、〇〇〇

祕魯 (Peru) 一八二一年，與智利 (Chile) 合力逐西班牙，自立為共和國。都名利馬 (Lima)，街衢寬正，殿闕輝煌。生息以金、銀、銅、金雞納為最。我國特派祕書駐此，以代辦使事。而受制於駐巴西公使焉。阿累基巴 (Arequipa) 為南部一大都會，民多土著，西班牙籍及黑人尤之，華僑凡四萬人。土產有咖啡、煙葉、棉花、蔗糖之類。海濱小島，產鳥糞為肥田佳料。英美德比諸國，咸爭購之。

(3) 布利維亞 面積 五一四、一五五方哩
人口 二九一、二八三

布利維亞 (Bolivia) 舊與祕魯合為一國，稱上祕魯部。今之祕魯舊稱下祕魯部 一八二五年，析地自立。蘇克累 (Sucre) 人口一四六、九三〇 為本國名義上之都城。拉巴斯 (La Paz) 人口二〇〇、〇〇〇 為政府所在地，乃實際上之都城也。殷實為一國冠。有名之巴拉圭茶，由此輸出頗盛。

(4) 可倫比亞 面積 四四七、五三三、三三三
人口 七、八五二、〇〇〇

可倫比亞 (Colombia) 本西班牙屬地。一八一九年，叛西獨立。至一八三二年，析為三國，曰新格拉那達 (New Granada)，曰厄瓜多爾 (Ecuador)，曰委內瑞辣 (Venezuela)。今僅為昔之新格拉那達一國之地。都名波哥大 (Bogota) 人口二三九、九七四 西班牙人所築。時有地震之虞。商埠曰波巴揚 (Popayan)，風景清幽，形勢壯麗，美洲中不多觀也。都會之繁富者，有同哈 (Tunja) 多出呢絨布疋。卡塔基那 (Cartagena) 為北方要港。商旅廣集。礦饒金銀，農產咖啡煙葉。畜牧以牛馬山羊為最盛。

(5) 厄瓜多爾 面積 二七五、九三六方哩
人口 二、五〇〇、〇〇〇

厄瓜多爾 (Ecuador) 譯言赤道國。以國土正當赤道，故名。古祕魯 (Peru) 國地，後為西班牙人占據，及土人叛西，合於可倫比亞

(Colombia) 一八三〇年，始自立為共和國。都名基托 (Quito)，人口約一〇四〇〇〇。總統與總主教署及各部公署在焉。風景淑美，院宇清潔，有織塵不染之觀。與祕魯交易，以呢絨布疋為最鉅。瓜阿基爾 (Guayaquil) 人口二〇〇〇〇。為太平洋岸行商要埠。軍器局，兵船廠，及各國領事署在焉。有礮臺二座，用資鎮守。全境膏沃可耕，木棉五穀咸備。科托巴克西 (Cotopaxi) 及安提薩那 (Antisana) 諸峯，吐燄噴烟，響漢通紅。隆隆之聲，聞數百里外。美洲火山中，此為最烈。西有羣島在赤道，曰加拉巴哥斯 (Galapagos Is.) 乃此國屬地。

(6) 委內瑞辣

面積 三九三、八七四方哩
人口 三〇二六、八七八

委內瑞辣 (Venezuela) 舊附可倫比亞 (Columbia) 為西班牙屬部。自波里瓦爾氏崛起，抗西未久，即析地自立。從共和制。卡拉卡斯 (Caracas) 人口一三五、二五三 為其國都。有鐵道通發楞喜阿港 (Valencia) 馬拉開波 (Maracaibo) 扼湖口之險，礮臺堅固，商賈喧闐，為通國第二大城。居民四之一為西班牙人後裔，餘皆土著，以耕植為業。北境馬加利塔 (Margarita I.) 譯曰珠島。以產珠得名。

(7) 智利

面積 二八五、一三三方哩
人口 四二八七、四四五

智利 (Chile) 自脫西班牙羈絆，宣告獨立。後又戰勝上下祕魯，併有達拉巴加 (Tarapaca) 之地。迄今內政修明，軍備充實，為南美唯一海軍國。都城曰聖地牙哥 (Santiago) 人口七〇二、四三一 市街華麗。總統駐焉。發爾巴來索 (Valparaiso) 為南美西岸第一要港。汽船往來巴拿馬及歐洲諸國，輒寄泊於此。公塞普森 (Concepcion) 商旅輻輳，為南方繁盛之地。北方商埠曰伊基開 (Iquique) 有名之智利硝石，多由此輸出。境內高山綿互，多沙礫不毛之地。然富礦產，歲售硝石於歐洲各國，不下四億萬噸。富有石灰石膏硫黃等質，故鑿業發達，冠絕世界。海濱肥沃可耕。土人於開礦外，致力農事，無饑饉之憂。

(8) 阿根廷

面積 一、〇七九、九六五
人口 一、六八二、八四四

阿根廷 (Argentina) 或譯作亞 爾然丁 舊屬西班牙，一七一〇年，土人揭竿叛西，自立為共和國。都城曰布章諾斯愛里斯 (Buenos Aires)，人口二、一九五、二〇〇。建於拉普拉塔河口。氣清水秀，風景可人。城中院宇林立，市廛雜沓。羊毛凍肉，輸出頗盛。有海底電線，通西歐北美。拉普拉塔 (La Plata) 在其東，亦為貿易要港。科爾多巴 (Cordoba) 巴拉那 (Parana) 等處，青草成茵，千里一色，牛羊牧其間，亦天然妙景。貿易以皮毛骨角為大宗。土人性強悍，好賭博，細故啓衅，白刃尋讎。其產於巴塔哥尼亞 (Patagonia) 者，軀幹魁梧，中人長六七尺，出常人一身有半，皆捕魚獵獸為生。一五一四年，葡人麥哲倫 (Magellan) 始至其地，因以名其海峽焉。其東福克蘭羣島 (Falkland Is.) 產水鳥海牛。一八三三年，英人前往開墾，置官權稅，遂成塵市。

(9) 巴拉圭

面積 約一〇〇,〇〇〇方哩
人口 約八五七,三三七

巴拉圭 (Paraguay) 昔曾屬西屬葡。迨阿根廷獨立，巴拉圭亦崛起自立，政從共和。都名亞松森 (Asuncion)，人口九一、一五六。各國公使領事駐節於此。位於巴拉圭河畔。有汽船往來拉普拉塔河 (Rio de la Plata) 沿岸各港間，貿易頗盛。土產木棉，五穀，咖啡，煙葉等。甘蔗自生，不勞種植。香料藥材，尤形富饒。有樹名馬德，啜其葉，可解渴，稱巴拉圭茶，為生息大宗。

(10) 烏拉圭

面積 七二,一五三方哩
人口 一,九四一,三九八

烏拉圭 (Uruguay) 舊附阿根廷。為西班牙所據。一八五〇年，烏拉圭人崛起自立，舉總統，設議院，定都於蒙泰維提俄 (Montevideo)。人口六五五、九七二。地當拉普拉塔河 (Rio de la Plata) 之口，形勢便利。往來商船，歲必千餘艘。市廛稠密，貨物駢臻，為南美東岸一大商埠。公使之駐節者，凡二十餘國。境內岡阜盤踞，五穀罕生。牛羊驢馬以億兆計，貿易以此為大宗。

(11) 基阿那

面積 一七八,五一一方哩
人口 四八八,六七六

基阿那 (Guiana) 爲英、荷、法三國分據，英屬基阿那 面積 八九、四八〇方哩 多黑人。林深菁密，瘴癘流行。歐人至其地，類皆濱海而居。首邑曰佐治敦 (Georgetown)，築在河口，商賈接踵。荷屬基阿那 面積 一五四、二九一方哩 產甘蔗、咖啡及加哥樹，其脂膏爲食物中佳品。西人為爭嗜之。民多荷籍。巴拉馬利波 (Paramaribo) 人口四八、三八九爲其首邑。法屬基阿那 面積 三四、七四〇方哩 產花椒，名聞天下，開顏 (Cayenne) 其首邑也。土人面繪五色，有酒輒聚飲，因醉斃命者，時有所聞。

五 阿非利加洲

面積 一、五三〇、〇〇〇方哩
人口 一、四三〇、〇〇〇

阿非利加 (Africa) 面積廣大，次於亞洲。昔以蘇彝士地峽 (Isthmus of Suez) 與亞洲大陸相連。自法人雷率伯建議疏運河，始縮東航之路。而非洲形勢，爲之一變。昔以沙漠險阻，跋涉維艱，故僅於海濱設埠。腹地形勢，未能深悉。自德人巴爾得爾遊撒哈拉 (Sahara)，英人喀墨隆探險南非洲，歐洲諸國，爭領新地，而非洲形勢，又爲之一變。今且縱橫大陸，修築鐵道，視向之荆棘載道，不可同日語矣。獨立國今除阿比西尼亞 (Abyssinia) 來比亞 (Liberia) 埃及 (Egypt) 三國外，皆爲歐人分據。土番愚蠢無知，見日月山川，飛潛動植，則崇拜不已。父老年老有疾，則殺之以祭神，分食其肉以爲體恤。其惡習有如此。地處熱帶，氣候炎燥。甚於他洲。海岸屈曲，亦較他洲爲劣。此文教風化，所以除埃及一國外，都無足道歟。

(1) 非洲北部

非洲北部東北濱紅海，西臨大西洋，北隔地中海與歐洲相望。大部分爲高地。氣候屬大陸性，間有溫和區域。河海沿岸，人口稠密，農牧俱盛。有埃及 (Egypt) 獨立國及巴利 (Barbary) 撒哈拉 (Sahara) 諸地。

(甲) 埃及 (Egypt) 面積 三、八三〇、〇〇〇方哩 一名厄日多，非洲古國也。今分埃及英埃蘇丹 (Anglo-Egyptian Sudan) 二部。埃及又自分爲上下埃及。在昔盛時，文物蒼萃，聲教遠被，與希臘並稱於世。屬土耳其後，風俗日漓，規模漸失。舊時文物之盛，徒爲陳跡，無一人起而振者。迨大戰時，土助德與作戰，與英俄法比諸國爲敵，英遂宣言埃及爲保護國。然反抗甚力，變亂時作，英又承認其獨立。惟保留英國於埃及境內，交通之安寧及防禦他國侵略等條件而已。境內尼羅 (Nile R.) 縱貫，湍急流長。下游土田肥沃，最稱富庶。都名開羅 (Cairo) 人口一、〇六四、五六七。在尼羅河右。人煙稠密，百塔皆作，繁盛爲非洲第一。有名之博物院，金字塔在焉。附近給塞 (Gizeh) 有埃及王陵，以大理石砌成，高

四百五十二尺。又有功成紀念碑，頗壯觀瞻。北境有亞歷山德利亞 (Alexandria) 人口五七三〇六三，為亞歷山王所築。唐以前埃及舊都。販運往來，百貨充物，為全國一大商埠。波特薩伊德 (Port Said) 扼蘇彝士運河 (Suez Canal) 咽喉，為三洲往來要衝。

(乙) 意屬利比亞 (Libya) 卽的黎波里 (Tripoli) 面積約四二〇、五〇〇方哩，當埃及突尼斯之間。舊屬土耳其。意土戰後，始歸意領。海岸宜於耕作，內地則盡為沙漠。行政上畫為二部：一曰的黎波里坦尼亞 (Tripolitania)，首邑的黎波里 (Tripoli)，建於臨地中海之岬上。歐商經此，越沙漠以貿易於蘇丹地方者，絡繹不絕。一曰西利內伊卡 (Cyrenaica)，首邑本加齊 (Banghazi)，臨地中海，亦商業要地。與的黎波里坦尼亞，均有意督駐焉。

(丙) 突尼斯 (Tunis) 面積約四八、三〇〇方哩，在阿爾及利亞 (Algeria) 之東。前亦土耳其屬國，一八八三年歸法人保護。土地豐饒。首邑與國同名，法遣長官駐焉。

(丁) 阿爾及利亞 (Algeria) 面積八四七、五〇〇方哩，本為王國，先屬土耳其，自一八三〇年為法蘭西所據。今則統治全權，無異本國。卽謂之法蘭西本國之一部，不為過也。今分北阿爾及利亞、南阿爾及利亞二部。北部又分中東西三區。中區曰阿爾及耳 (Algiers)，首邑同名，為其國舊都，亦地中海要港。與馬賽 (Marseilles) 交通極盛。市街清潔，院宇宏麗。冬季西人多來此避寒。法置總督駐焉。東區曰君士坦丁 (Constantine)，西區曰俄朗 (Oran)。北阿爾及利亞，當阿特拉斯 (Atlas Mts.) 山麓，青草滿望，牛羊成羣。海濱魚族繁多。盛產珊瑚。火樹瓊柯，為世間珍品。南阿爾及利亞與撒哈拉 (Sahara) 沙漠相接。多砂磧不毛之地，無足稱述。

(戊) 摩洛哥 (Morocco) 面積二一三、三三〇方哩，本為專制君主國，在本洲西北隅。一九一二年，訂立條約，受法國保護。首邑曰拉巴特 (Rabat)，摩王及法國統監駐焉。摩洛哥城 (Morocco) 腓斯 (Fez) 美幾內斯 (Meknes)，皆有離宮。摩王以時臨幸。北部濱海之區，名曰利夫 (Rif)，歸西班牙保護。派官駐焉。更劃出丹吉爾 (Tangier) 面積二二五方哩為萬國公共之地。伊夫尼 (Tani) 面積九六五方哩，在摩洛哥西南海岸，係一八六〇年割屬西班牙。

(2) 非洲西部

非洲西部，外濱大西洋，沿幾內亞海灣 (Gulf of Guinea) 一帶，昔稱幾內亞 (Guinea)。又分赤道以北為上幾內亞，南為下幾內亞。地當赤道上下，煙瘴甚毒。惟土壤肥沃，穀果豐饒。富有象牙金沙。故有穀海岸 (Grain Coast)、象牙海岸 (Ivory Coast)、黃金海岸 (Gold Coast) 之稱。南自幾內亞海岸，北至撒哈拉沙漠 (Sahara) 之大地，橫跨全洲者，概稱為蘇丹 (Sudan)，又名尼日利亞 (Nigeria)。意即黑人之地。非洲西境之政治區畫，甚為複雜。除來比亞 (Liberia) 獨立國外，以法蘭西屬地為最廣，英吉利、西班牙、葡萄牙等國次之。

(甲) 來比亞 (Liberia) 面積約四三〇〇〇方哩，人口約一〇〇〇〇〇。一八二〇年，美國釋黑奴至此。與土番開土耕田。至一八四七年立為共和國。綱紀政令，悉仿北美。都名蒙羅維亞 (Monrovia)。建於山嶺，道寬正兵艦，德商曾其下。

(乙) 法屬西非洲 (French West Africa) 面積約一、七九〇、〇三九方哩，幅員最廣，北界與阿爾及利亞接壤，西南二界雜錯於他國領土之間，而臨大西洋。以佛德角 (Cape Verde) 上達喀爾 (Dakar) 為法國總督駐在之所，統轄全境。分為八區：一曰塞內加爾 (Senegal)。

面積七七、七五〇方哩，在塞內加爾河之南。首邑曰聖路易 (St. Louis)。二曰法屬幾內亞 (French Guinea) 面積九六、八五二方哩，在葡屬幾內亞 (Portuguese Guinea) 及塞拉勒窩內 (Sierra Leone) 之間。首邑曰庫那克里 (Conakry)。三曰象牙海岸 面積一、八六六、三二六方哩，舊時因輸出象牙得名。在黃金海岸 及來比亞 之間。首邑曰班熱爾維爾 (Bingerville)。四曰達荷美 (Dahomey) 面積四七、一四二方哩，在多哥蘭 (Togoland) 及尼日利亞 (Nigeria) 之間。本為王國，一八九四年，為法國所併。首邑曰波托諾伏 (Porto Novo)。五曰法屬蘇丹 (French Sudan) 昔稱上塞內加爾 (Upper Senegal-Niger) 面積五六、一三〇三方哩，為塞內加爾 (Senegal R.)、尼日爾 (Niger R.) 二河上流之地。北與阿爾及利亞 毗連。純係撒哈拉沙漠。南部土壤較沃。首邑曰巴馬科 (Bamako)。六曰上佛爾塔 (Upper Volta) 面積一、一三、一八五方哩，當尼日爾河 套之內。南與達荷美、多哥蘭、黃金海岸、象牙海岸 等處接壤。首邑曰窩哥多哥 (Wagadugu)。七曰毛里泰 (Mauritania) 面積三三、三三五方哩，為法國 保護地。在塞內加爾之北。居民多摩爾 族。八曰尼日爾 (Niger) 面積四五、四〇五方哩，在

法屬蘇丹之東。首邑曰星得 (Zinder)。

(丙) 尼日利亞 (Nigeria) 面積三七二、六七四方哩。據尼日爾河下游。內分英屬地、英保護地二部。地皆平沃。物產豐饒。沿海一帶。為舊時

販奴地。故有奴隸海岸 (Slave Coast) 之稱。首邑曰拉哥斯 (Lagos)。英國總督駐焉。

(丁) 黃金海岸 (Gold Coast) 英屬地。面積七八、八〇二方哩。包括黃金海岸、亞山 (Ashanti) 及北部保護地而言。首邑曰阿克拉

(Accra)。英置總督統治。

(戊) 塞拉勒窩內 (Sierra Leone) 英屬地。面積四、〇〇〇方哩。在來比亞西北。英人之釋奴處也。首邑曰自由市 (Freetown)。英亦置

總督於此。

(己) 岡比亞 (Gambia) 面積四、一三〇方哩。亦屬英。在岡比亞河 (Gambia R.) 下游。包於塞內加爾法屬地之內。分屬地及保護地二

部。首邑曰巴忒斯特 (Bathurst)。英督駐焉。

(庚) 葡屬西非洲 (Portuguese West Africa) 面積四八六、〇七九方哩。亦稱安哥拉 (Angola)。在比屬剛果 (Belgian Congo) 之南。

境內山嶺綿亘。在西非各地中。氣候最宜。物產以咖啡、橡皮為多。首邑曰羅安達 (Loanda)。葡置總督駐焉。

(辛) 葡領幾內亞 (Portuguese Guinea) 面積一三、九四四方哩。其地包於法屬地間。惟西南濱海。沿海諸島屬焉。首邑曰波拉馬 (Bola

ma)。

(壬) 利俄多羅 (Rio de Oro) 面積一〇九、二〇〇方哩。西班牙屬地。在摩洛哥之西南。由西海濱加那列羣島 (Canary Is.) 總督統轄。首

邑曰維拉西斯內羅斯 (Villa Cisneros)。副督駐焉。

(癸) 利俄謨尼 (Rio Muni) 面積一〇〇、〇三六方哩。沿幾內亞灣 (Gulf of Guinea) 之西班牙屬地。與幾內亞灣內之西屬諸島併由西

班牙總督統轄。駐斐南多波島 (Fernando Po) 上之聖伊薩培爾 (San Isabel)。

(子) 喀麥隆 (Camerouns) 面積一六六、四八九方哩。昔屬德意志。今其大部份歸法國代管。與尼日利亞 (Nigeria) 毗連一帶之地。則歸

英國代管。地味腴沃，椰子咖啡，培植最盛。

(丑)多哥蘭 (Togoland) 面積 三三,七〇〇方哩 人口 七四九,四一九 在黃金海岸及達荷美 (Dahomey) 之間。昔亦屬德，今為英法分管。英管其西部，法管其東部。海岸均為法國所有，面積亦較多。

(3) 非洲東部

非洲東部，本為埃及阿刺伯兩族所散布，迨歐人東至，各據一方。今則除阿比西尼亞一國外，俱歸英法意葡四國所分據。氣候炎熱，海濱低沃，內地高原多林礦，宜畜牧。

(甲)阿比西尼亞 (Abyssinia) 獨立王國。面積 三五〇,〇〇〇方哩 人口 五,五〇〇,〇〇〇 在索馬利蘭 (Somaliland) 內地。全境皆高原，有非洲之瑞士之稱。生業以耕牧為主。都城曰阿提斯阿培巴 (Addis Ababa)。

(乙)英埃蘇丹 (Anglo-Egyptian Sudan) 面積 四八,一〇〇方哩 人口 一,〇〇〇,〇〇〇 即蘇丹東部，在埃及 (Egypt) 之南。昔屬埃及，一八八二年，其地離叛。至一八九八年，始為英埃聯軍平定。於是遂為英埃共管之區。首邑曰查爾圖姆 (Khartoum)，為尼羅河 (Nile R.) 上游與埃及互市處，英派總督駐此。貿易以象牙，金砂，駝鳥，翠羽為大宗。

(丙) 怯尼亞 (Kenia) 面積 二二四,九六〇 舊名英屬東非洲 (British East Africa) 北與阿比西尼亞接壤，東濱印度洋。沿海多平原。內地高原縱列，森林繁茂，耕牧亦盛。首邑曰奈羅俾 (Nairobi)，英督駐焉。

(丁) 烏干達 (Uganda) 面積 九四,二〇四方哩 人口 三,五五三,五三四 本為王國。一八九四年為英之保護地。東與怯尼亞毗連。境內湖泊頗多，約占面積百分之十五。輸出以木棉咖啡為多。英督駐恩忒拜 (Entebbe)，在維多利亞湖 (Lake Victoria) 北岸。

(戊) 桑西巴保護地 (Zanzibar Protectorate) 面積 六四〇方哩 人口 二,三五四,二二八 係桑西巴島 (Zanzibar I.) 及培姆巴島 (Pemba I.) 併合成。一八九〇年為英保護，遣長官駐焉。物產以丁香為主。

(己) 尼亞薩蘭 (Nyasaland) 面積 三七,五九六方哩 人口 一五〇,二二七
亦英之保護地。在尼亞薩湖 (Lake Nyasa) 西南岸。南與葡屬東非洲。犬牙相錯。
英督駐松巴 (Zomba)。

(庚) 英屬索馬利蘭保護地 (British Somaliland) 面積 六八,〇〇〇方哩 人口 三四,七〇〇
在意屬索馬利蘭之西北。北隔亞丁灣與亞丁 (Aden) 相對。
頗占形勢。居民以游牧爲生。首邑曰柏塔拉 (Berbera) 英員駐焉。

(辛) 毛里西亞島 (Mauritius I.) 面積 約七二〇方哩 人口 三九,三四八
及塞舍爾羣島 (Seychelles Is.) 面積 一五,五六方哩 人口 二七,四四四
均爲英國屬地。各置英員治理。散處於非洲之東印度洋內。

(壬) 法屬索馬利蘭 (French Somaliland) 面積 約八,八八〇 人口 六八,九六五
當紅海 (Red Sea) 南口。首邑曰吉蒲的港 (Tributi) 駐有法督。日俄之
役,波羅的海艦隊,嘗寄泊於此。

(癸) 馬達加斯加 (Madagascar) 面積 二四一,〇九四方哩 人口 三,七〇一,七七〇
在東南印度洋中之大島。舊爲獨立王國。一八九六年爲法所滅。首邑曰安塔
那那利佛 (Antananarivo) 居島之中央。總督駐焉。宮殿壯麗。督署森嚴。濃陰叢樹間,隱約見寺院,風景絕佳。第二名城曰塔馬塔末 (Tama-

tave) 居東海濱。爲毗隣各小島行舟大埠。科摩羅羣島 (Comoro Is.) 在馬達加斯加之西北,今爲馬達加斯加之一省。併歸法督統轄。
(子) 留尼汪島 (Reunion I.) 一名蒲爾奔 (Bourbon) 面積 九七〇方哩 人口 一九七,九三三
在馬達加斯加之東。自一六四三年屬法。另設督治理。

(丑) 葡屬東非洲 (Portuguese East Africa) 面積 二九七,六五七方哩 人口 三,九九五,八三一
亦稱莫三鼻給 (Mozambique) 東隔莫三鼻給峽與馬達加斯
加相對。多森林。饒金礦。產象最盛。首邑曰羅朗索馬爾開斯 (Lourenço Marques) 總督駐焉。

(寅) 意屬索馬利蘭 (Italian Somaliland) 面積 約一九四,〇〇〇方哩 人口 一〇一,〇〇八,一五五
在阿比西尼亞及英屬索馬利蘭之東,東濱印度洋。北部保護地,
土酋分立。意設官駐守。南部屬地,亦分四區。首邑曰馬加多克索 (Magadiscio) 意督駐焉。

(卯) 厄立特利亞 (Eritria) 面積 四五,七五四方哩 人口 六二一,七七六
意屬地,在紅海西岸。紅海島嶼甚少,惟此處較多。產珠極富。首邑曰阿斯馬拉 (Asmara) 亦有意督駐焉。

(辰)坦干宜卡 (Tanganyika) 面積約三七四,〇〇〇方哩 即舊德屬東非洲 (Former German East Africa) 在怯尼亞之南。今其大部分歸英國代管。於是英之東非南非，藉此可聯為一氣。首邑曰達累斯薩拉姆 (Dar es Salaam)。蒙巴薩 (Mombasa) 則為海濱良港。商旅輻輳。其西北一隅之地，歸比國代管。併於比屬剛果矣。

(4) 非洲中部

非洲中部，地當赤道，氣候酷熱。在昔黑番雜處，形勢不明，因有黑暗大陸之稱。今則開闢漸廣，寸土粒沙，皆有主屬矣。

(甲) 比屬剛果 (Belgian Congo) 面積九一八,〇〇〇方哩 本獨立國，為比利時所保護。一九〇七年，遂夷為屬地。剛果河 (Congo R.) 繫流四境，藉資灌溉。物產繁殖，耕牧俱便。首邑曰苦馬 (Boma)，總督駐焉。

(乙) 法屬赤道非洲 (French Equatorial Africa) 面積九一二,〇四九方哩 昔稱法屬剛果 (French Congo)，介於比屬剛果及喀麥隆之間。內與法屬西非洲接壤。物產多熱帶品。貿易極盛。首邑曰布拉薩維爾 (Brazzaville)，在剛果河右岸，法督駐焉。利柏維爾 (Libreville) 為沿海要港，汽船往來頗繁。

(5) 非洲南部

非洲南部，三面瀕海，沿岸皆低平腴沃。氣候溼潤，山脈綿互，氣候溫燥。鄂蘭吉河 (Orange R.) 以北，則有喀拉哈里沙漠 (Kalahari Desert)。海濱饒米麥，高原宜畜牧。礦產豐厚，而鑽石之富，為世界冠。林木禽獸，亦稱繁夥。居民多黑種。其地歐人至者，荷蘭最早，今盡為英之領土矣。

(甲) 英屬南非聯邦 (Union of South Africa) 面積四七二,三四七方哩 占非洲南端。今分好望角 (Cape of Good Hope)、那塔爾 (Natal)、特蘭斯發爾 (Transvaal)、鄂蘭吉自由邦 (Orange Free State) 四省。總督駐比勒陀利亞 (Pretoria)，人口六二,〇九六。統轄全

境。好望角省面積二七六、九六六方哩，人口二七、八二、七一九。舊為好望角殖民地 (Cape Colony)，在非洲最南端。海岸多徑直。好望一角，突出海中。在蘇士運河未通以前，為歐亞航行必由之路。濱海多業農。內地高原，氣候燥爽。居民多從事農牧。鑽石之利甚鉅，產金亦多。首邑曰好望角市 (Cape Town) 人口一四九、三三六。即在於好望角上，為荷人所建。自為英據，築砲臺，屯兵營，形勢險要，為南非重鎮。依利薩伯 (Port Elizabeth) 在其東，乃重要商埠。羊毛，獸皮，駝鳥，翠羽，輸出頗盛。那塔爾省面積三五、二八四方哩，人口一、四二九、三九八。葡語誕生之義。因葡人加馬氏於耶穌誕日發見其地，遂以為名。地在好望角省之東北。面積雖小，耕牧俱宜。首邑曰彼得美利堡 (Pietermaritzburg) 人口二一、五六六。商埠與省同名，亦稱得爾班 (Durban)。人口八六、二七一。特朗斯發爾省面積二一〇、四五〇方哩，在鄂蘭吉那塔爾二省之北。本南非共和國。一八八九年，英與特朗斯發爾開戰，至一九〇二年，為英所併。境內金礦之旺，世界罕及。次如煤，鑽石，家畜，亦稱饒足。首邑曰比勒陀利亞，亦為南非聯邦首邑。約罕內斯堡 (Johannesburg) 在其南，建築壯麗。產金著名。鄂蘭吉自由邦省面積四九、六四七方哩，人口六二、八、八二七。在鄂蘭吉河上游。本共和國，英與特朗斯發爾戰後，併為英屬。地面多高原，牧業最饒。首邑曰布隆方丹 (Bloemfontein) 人口二八、四九六。居鐵道中心，交通稱便。

(乙) 貝專納保護地 (Bechuanaland) 面積約二七五、〇〇〇方哩，人口一五、三、九八三。在南非聯邦之北。土酋分立。一八九一年英派長官駐此。其南部於一八九五年，併入南非聯邦。境內有喀拉哈里沙漠，土質枯燥。生業以牧畜為主，農業次之。

(丙) 羅諦西亞 (Rhodesia) 英屬地，面積四三八、二九四方哩，人口二四、九、五〇九。為英國南非洲會創辦人羅特氏所闢，遂以為名。其地跨薩姆俾西河 (Zambesi R.) 因分南北二部，各駐英員分治。南羅諦西亞，面積一五〇、三四四方哩，人口一〇、九、〇二一。礦產甚富，而金尤多。耕牧亦盛。首邑曰羅爾斯巴利 (Salisbury) 北羅諦西亞，面積二八七、九五〇方哩，人口一、三八六、〇八一。大部為高原。森林濃密，農礦較遜。首邑曰立文斯吞 (Livingstone)。

(丁) 巴蘇陀蘭 (Basutoland) 面積一、一七、一六方哩，人口四九、八、七八一。包於南非聯邦之內，仍有土酋。英國派員管轄。土壤肥沃，氣候良好。為南非農產最盛之區。畜牧亦盛。

(戊) 斯威士蘭 (Swaziland) 面積六、七〇五方哩，人口二二、九五一。在南非聯邦特朗斯發爾省之東南隅，亦有土酋。另派英員管轄。

(己) 西南非洲 (South West Africa) 面積三三、三、九四方哩，人口二二、七、六四七。即達馬拉蘭 (Damaraland) 與大那馬瓜蘭 (Great Namaqua)。

and) 二部，本係德屬大戰時，爲南非軍隊所據，今由英屬南非聯邦代管。南部礫瘠，多沙漠。自鑽石礦發見後，聲價驟增。北部海岸之內，高山縱列。礦產多銅。內地草原遼闊，畜牧甚盛。其首邑曰文特和克 (Windhoek)。鯨灣 (Walsh Bay) 在其西，本屬於英，爲沿海重要港口。

六 大洋洲

面積 三、四五〇、〇〇〇
人口 八、五〇〇、〇〇〇

大洋洲 (Oceania) 一名海洋洲。在亞美二洲間，散布於太平洋內大小島嶼之總稱。面積約得亞洲五分之一。大別爲澳大拉西亞 (Australasia)、美拉尼西亞 (Melanesia)、密克羅內西亞 (Micronesia) 及坡里內西亞 (Polynesia) 四部。當前明時，葡萄牙、西班牙 二國，爭覓新地，葡則自西進取，占有馬來西亞 (Malaysia) 即亞洲之南洋羣島，及美拉尼西亞 西部諸島，西則自東進取，領有坡里內西亞、密克羅內西亞 及美拉尼西亞 之東部。未幾，荷蘭 代興，葡屬 盡爲所奪。西屬諸島，則爲英法美 等國所分據。自澳大利亞 (Australia) 爲英人探獲，夏威夷羣島 (Hawaiian Is.) 合併於美。於是大洋洲中，無一島一國，克全獨立。土人面目黧黑，以捕魚畜牧爲生。或奉回教，或崇耶穌，或拜天主，或敬山川鳥獸，殺人以祀，獠獠 狂狃，無可稱道。

(1) 澳大拉西亞

澳大拉西亞 (Australasia) 爲澳大利亞 (Australia)、塔斯馬尼亞 (Tasmania)、新西蘭 (New Zealand) 諸島之總稱。澳大利亞 亦稱澳洲。面積二、九七四、五八一方哩。近做坎拿大 (Canada) 頗聯邦自治制度，總督代表英皇，握行政全權。聯邦都會曰堪培拉 (Canberra)，係近年新建。位於新南威爾士 (New South Wales) 東南境之聯邦區內。建築雄偉，世罕其匹。維多利亞 (Victoria) 首邑曰新金山 (Melbourne)，人口一、〇三〇、七五〇。舊爲聯邦都會。有大學公園，規模宏壯。港闊水深，八千噸之汽船，可直抵埠頭。南有基朗港 (Geelong)，輸出羊毛頗多。其西巴拉拉特 (Ballarat) 以產金著名。新南威爾士 (New South Wales) 首邑曰西德尼 (Sydney)，一作雪梨埠 人口一、二五六、二二〇。市街繁華，商艦雲集。風景之佳，爲南半球第一。英國 海軍駐焉。紐卡斯爾 (New Castle) 在其北，探煤極盛。布里斯班 (Brisbane) 人口三一七、一五〇。爲昆士蘭 (Queensland) 首邑，亦通商良港。道斯維爾 (Townsville)、糖業 頗盛。木曜島 (Thursday I.) 產珠有名，英設煤庫

於此，爲歐澳汽航必由之路。南澳 (South Australia) 首邑曰阿得雷德 (Adelaide)，人口三萬三千七百，商船絡繹，貿易以羊毛小麥爲大宗。英人近築鐵道，貫通大陸；北達帕馬士頓 (Palmerston)，西接庫爾加爾提 (Coolgardie)，柏斯 (Perth) 人口二萬九千七百二十九，爲西澳 (Western Australia) 首邑。距海口約十里。阿爾巴尼 (Albany) 爲其商埠。英國海軍煤庫在焉。庫爾加爾提爲新興都市，採金甚盛。塔斯馬尼亞島 亦爲澳之一邦。面積二萬六千二百五十七方哩，人口二萬三千七百八十。首邑曰哈巴特 (Hobart)，水深可泊巨艦。北澳領土 (Northern Territory) 則隸於聯邦政府焉。新西蘭 (New Zealand) 島，或作紐絲倫。面積一萬三千七百三十三方哩，人口一萬三千四百六十九。別布自治制度。惠靈吞 (Wellington) 人口二萬三千五百〇〇，爲其首邑。英督暨我國領事駐焉。商埠之繁盛者，以奧克蘭 (Auckland) 人口四萬二千五百三十一爲最，敦尼丁 (Dunedin) 次之。各港俱築砲臺，以資防護。民多英籍。華僑次之。土番則遭白人蹂躪，逐年減少，不免有滅種之憂。境內水草豐富，牛羊蕃殖，多製冰凍肉，與羊毛並爲輸出大宗。維多利亞金礦富饒，與加利福尼亞 (California) 齊名，故有新舊金山之別。

(2) 美拉尼西亞

美拉尼西亞 (Melanesia) 意即黑人島，爲赤道以南，澳洲東北，斐濟 (Fiji Is.) 以西羣島之總稱。以新幾內亞 (New Guinea) 一名巴布亞 (Papua) 爲最大。本爲英、德、荷三國分據。英地盛產檀木貿易甚盛。首邑木來斯比港 (Port Moresby) 有定期汽船往來西德尼 (Sydney) 間。華僑多居西北境。以採金砂珊瑚玳瑁爲業。舊德屬新幾內亞及俾斯麥羣島 (Bismarck Archipelago) 均歸澳洲聯邦政府代管。法屬新喀利多尼亞羣島 (New Caledonia) 初爲流徙罪人之地。今自由移民，人口已逾五萬人。有定期汽船開往馬賽 (Marseilles) 法國地中海並設海底電線。聯絡新金山。

(3) 密克羅內西亞

密克羅內西亞 (Micronesia) 譯言小島，爲太平洋內赤道以北諸小島之總稱。吉爾伯特羣島 (Gilbert Is.) 受英保護。卡羅來恩羣

島 (Caroline Is.) 馬利亞納羣島 (Mariana Is.) 馬沙爾羣島 (Marshall Is.) 昔皆屬德，大戰時爲日本所據，今遂歸日本代管。卡羅來恩羣島，地味腴沃，植物繁茂，四周多暗沙，航行最險。馬利亞納羣島凡十有五島，森林繁密，盛產果品。馬沙爾羣島，地味磽瘠，不適耕種，氣候酷似南半球，二月最熱，八月最寒，與他島特異。

(4) 坡里內西亞

坡里內西亞 (Polynesia) 譯言多島，爲東經一百八十度以東散在赤道南北無數羣島之總稱。著者爲英屬斐濟羣島 (Fiji Is.) 以發努阿 (Vanua Levu) 維提 (Viti Levu) 二島爲最大。森林繁茂，盛產甘蔗，又多檀木。地當坎拿大至澳洲航路之衝，汽船絡繹不絕。薩摩亞羣島 (Samoa Is.) 爲自新金山至舊金山必由之路。昔爲王國，後分屬德美二國，德之屬島，大戰時爲新西蘭軍所據，今遂歸新西蘭管轄。我國有領事駐焉。同加羣島 (Tonga Is.) 一名友羣島 (Friendly Is.) 係百餘小島所成。本一小王國，歸英國保護。夏威夷羣島 (Hawaiian or Sandwich Is.) 面積六四〇七方哩，居太平洋適中之地，當赤道北二十度左右，中以夏威夷島 (Hawaii I.) 爲最大，故名。握亞美澳三洲樞紐，旅艦商舟，絡繹過此。向歸一王臨御，一八九三年，廢王立總統，改建共和制。一八九八年，合併於美。首邑曰火奴魯魯 (Honolulu)，亦稱檀香山，爲王國舊都。景色清幽，商旅輻輳。有我國領事署。太平洋海底電線，以此爲中樞。全羣島人口三十六萬。土著不過五萬，餘皆他國僑民，日本人爲最多。一三九、六三一 菲律賓人，六三、〇五二 華人二七、一七九 次之，英美各國人又次之。多火山溫泉，四時溫暖。植物繁榮，產甘蔗咖啡，爲生息大宗。