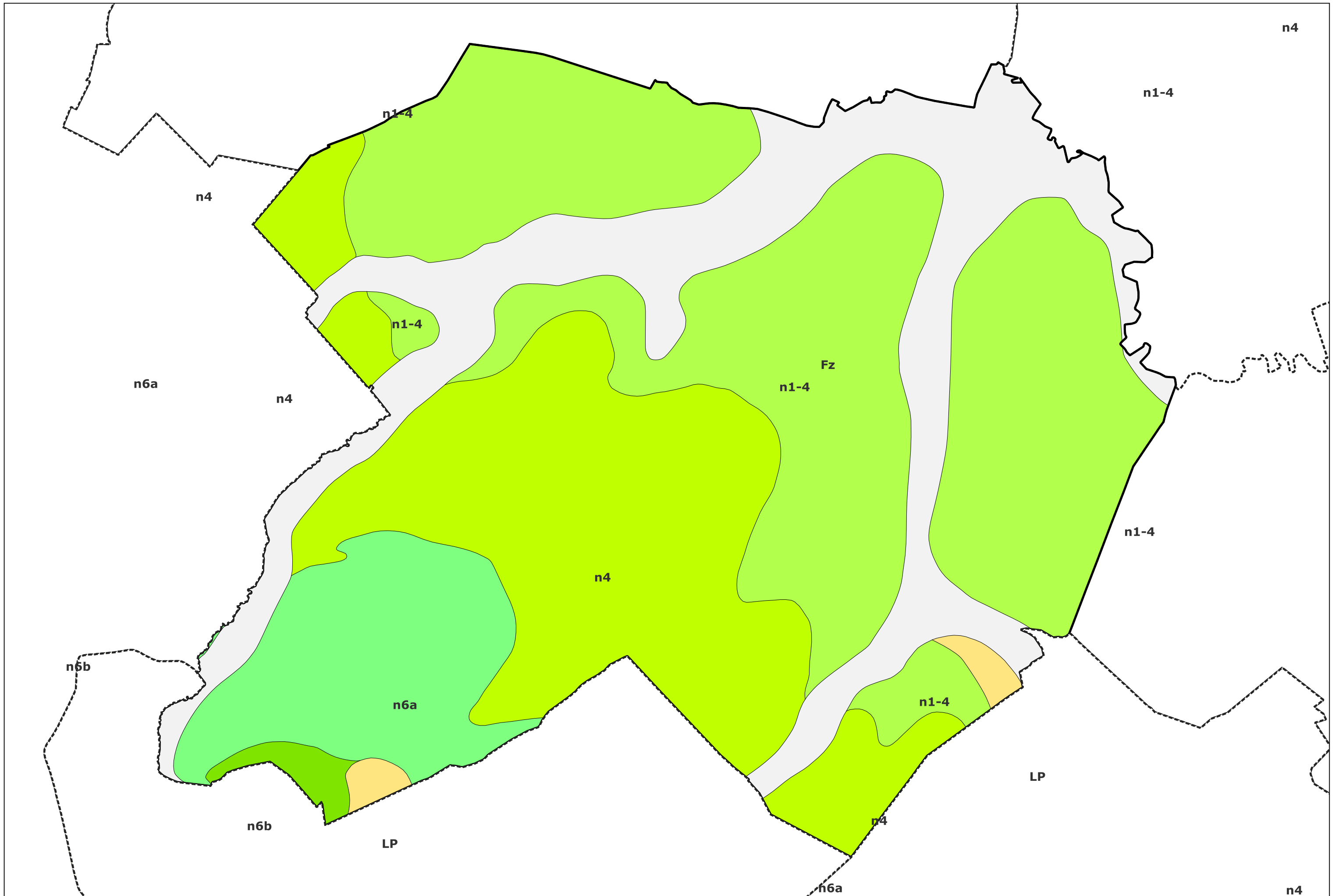








# Carte géologique des sols de la commune de Rainvillers



# Légende de la carte géologique de la commune de Rainvillers

-  Fz, Alluvions récentes : argiles et limons, parfois tourbeux - 2
-  LP, Limons argileux des plateaux, à composante loessique - 26
-  n6b, Argiles grises ("Argiles du Gault") (Albien moyen et supérieur) - 88
-  n6a, Sables argileux à glauconie ("Sables verts") (Albien inférieur) - 89
-  n4, Argiles plastiques versicolores ("Argiles panachées") (Barrémien) - 90
-  n1-4, Sables, argiles et fins lits de lignite (faciès "Wealdien") (Néocomien-Barrémien) - 91