


内閣文庫			
西	井部	五七三八	和
架		冊	書
		號	類

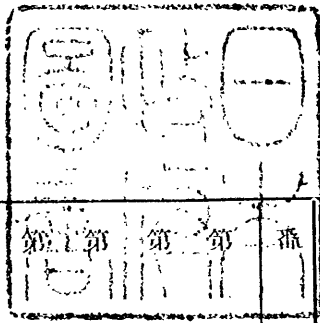
0 1 2 3 4 5 6 7 8 9 10

21
57384
37



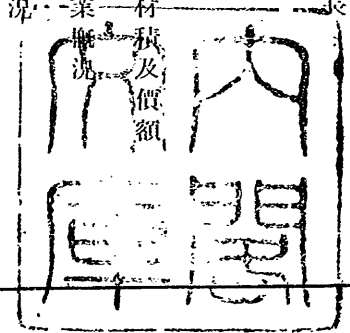
和五七三八一號

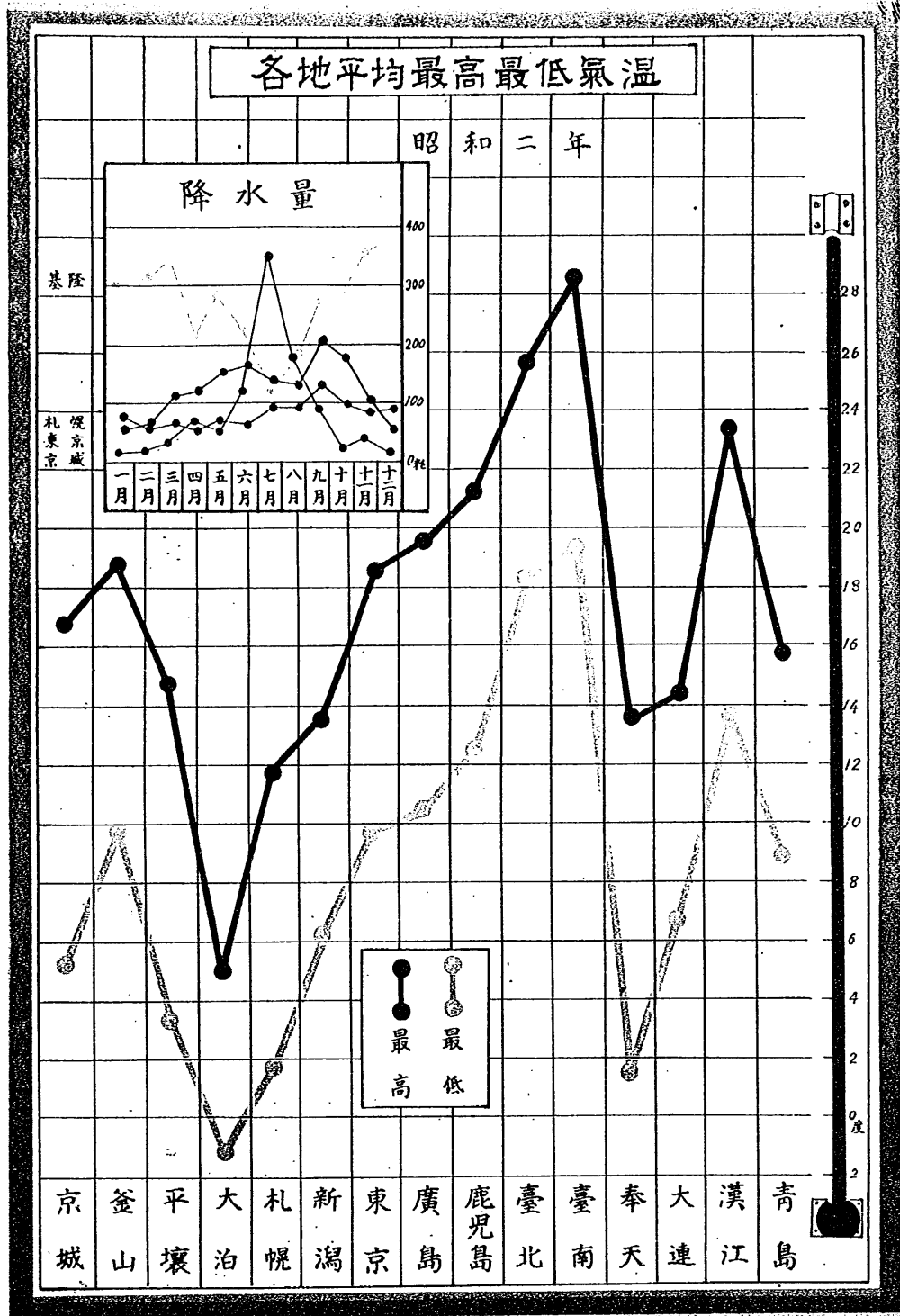
221
5738/4
37



第 一 號	第 二 號	第 三 號	第 四 號	第 五 號	第 六 號	第 七 號	第 八 號	第 九 號	第 十 號	第 十 一 號	第 十 二 號	第 十 三 號
各地平均最高最低氣溫	各地の氣壓	各地雨雪總量及日數	朝鮮人及內地人戶口比較	外國人戶口	外國籍別職業別	現住戶口	道別人口密度	府縣別內地移住者數	處分別搜查人員	犯罪檢舉被害件數增減	傳染病患者數	移出牛頭數
第十四	第十五	第十六	第十七	第十八	第十九	第二十	第二十一	第二十二	第二十三	第二十四	第二十五	第二十六
各種教育機關	各道別學校分布圖	宗教分布圖	始政以來歲入出消長	科目別豫算	科目別歲出豫算比較	內國稅及驛屯賭收入消長	關稅收入消長	菸業成績	製鹽概況	營林署販賣材積及價額	各種銀行營業概況	金融組合概況

新與の朝鮮附錄 統計圖表及各種分布圖目次

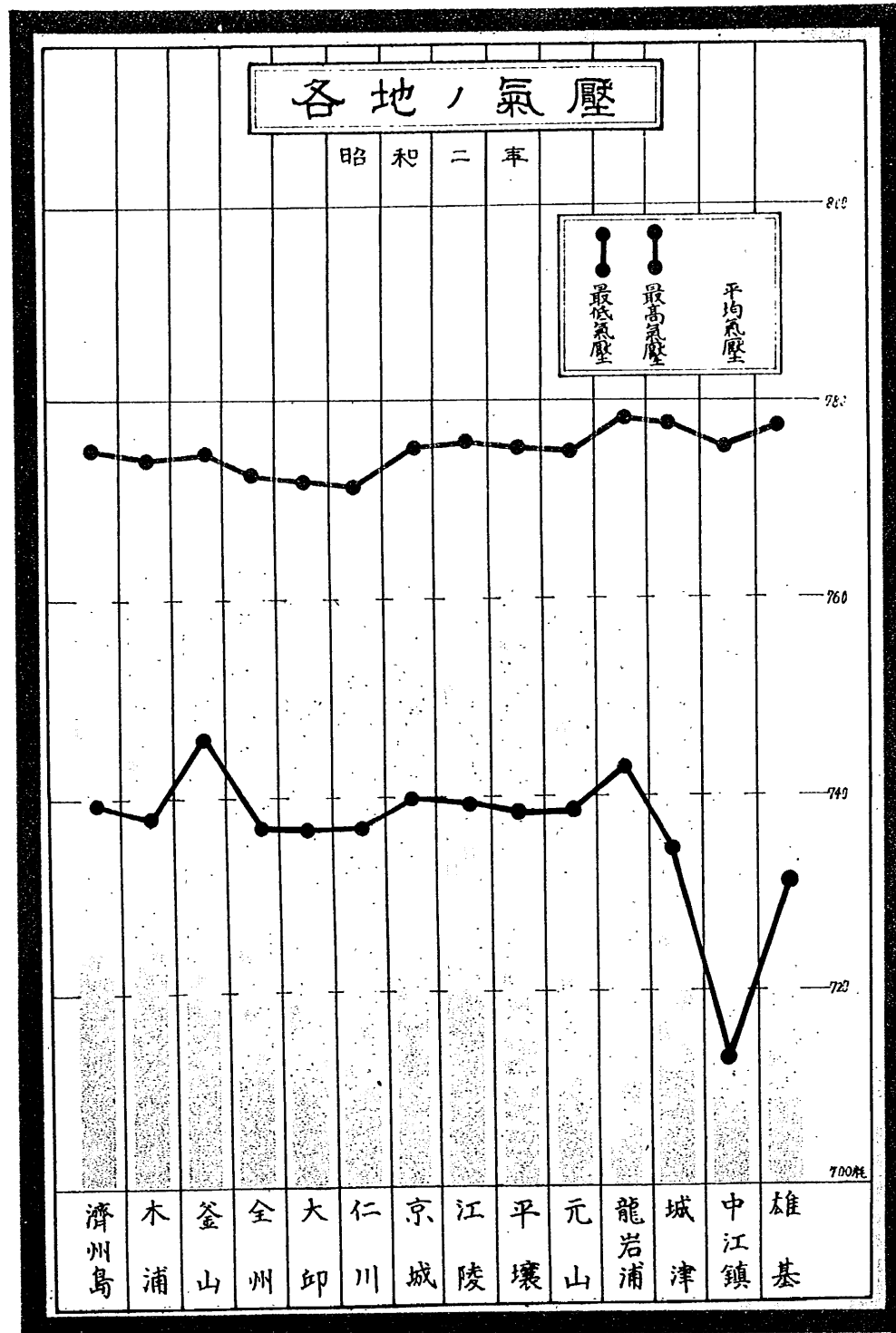




第

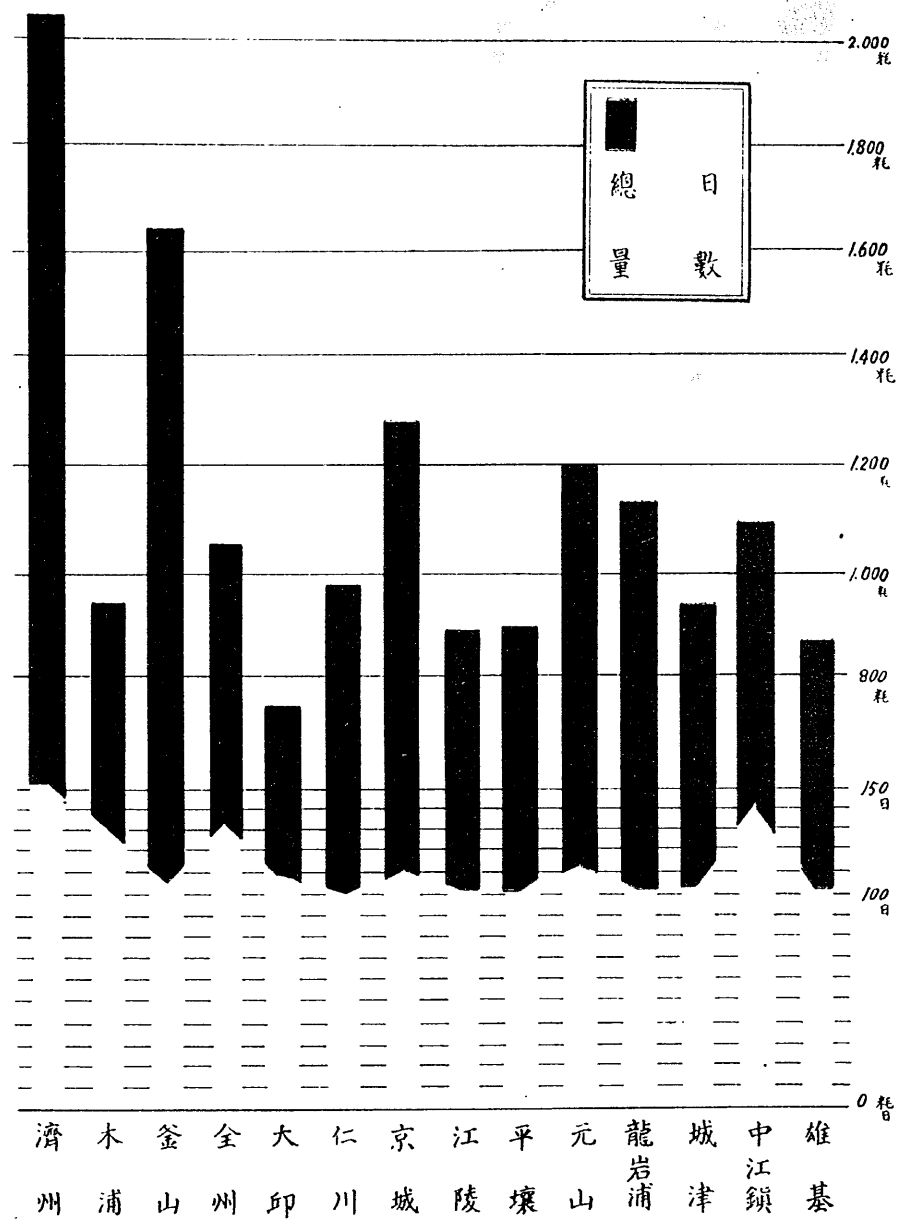
一

第二十七	經濟概況	第四十二	鑛產物價額
第二十八	貨幣の流通高	第四十三	鑛產物分布圖
第二十九	貿易價額	第四十四	郵便遞送線路里程比較
第三十	貿易品價額	第四十五	電信業務狀況
第三十一	對內地並に主要國別貿易	第四十六	電話業務概況
第三十二	主要港貿易額	第四十七	郵便貯金消長
第三十三	主要農作物分布圖	第四十八	既成道路延長狀況
第三十四	水利組合分布圖	第四十九	關釜聯絡船成績
第三十五	土地改良基本調査地圖	第五十	鐵道營業哩數
第三十六	耕地面積	第五十一	鐵道線路圖
第三十七	主要農產物價額	第五十二	航路圖
第三十八	米の生産額及輸移出入額		
第三十九	養蠶及畜產物分布圖		
第四十	水產物分布圖		
第四十一	水產漁獲及製造高		



各地雨雪總量及日數

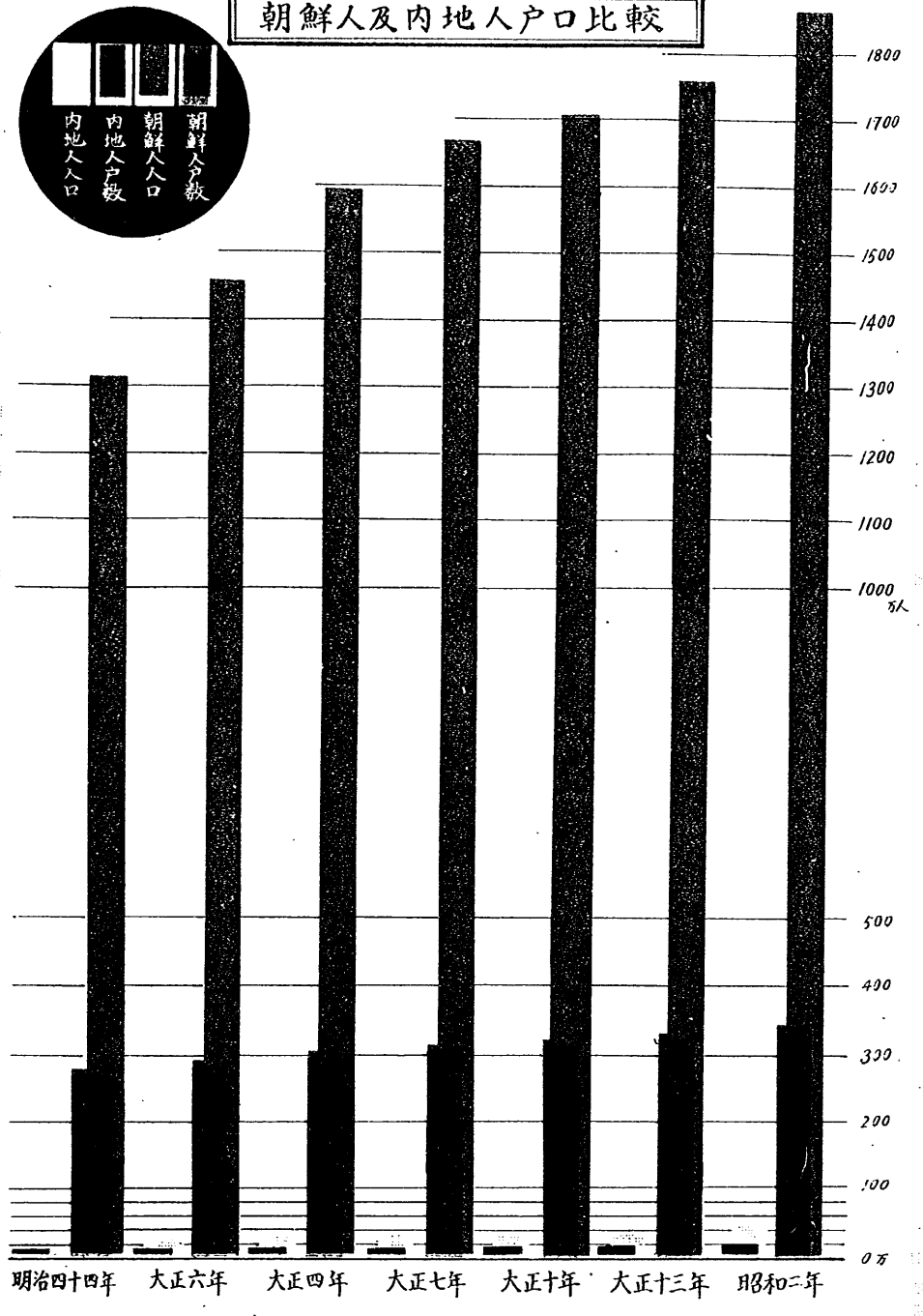
昭和二年



第


三

朝鮮人及内地人戸口比較




第
四

外國人戸口



第
五



第
六


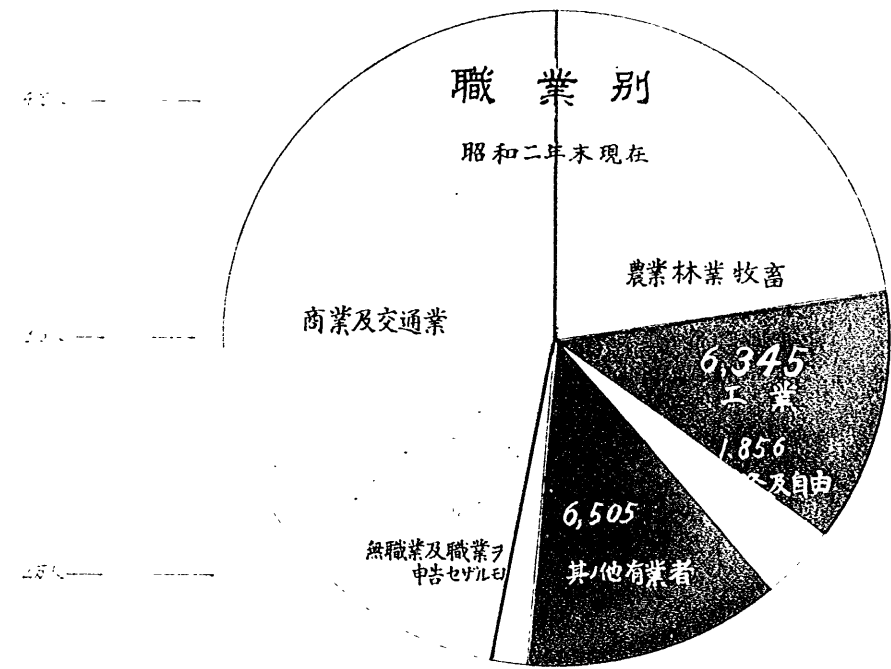
露光量違いにより重複撮影

外人國籍別職業別

昭和二年末現在


職業別

昭和二年末現在

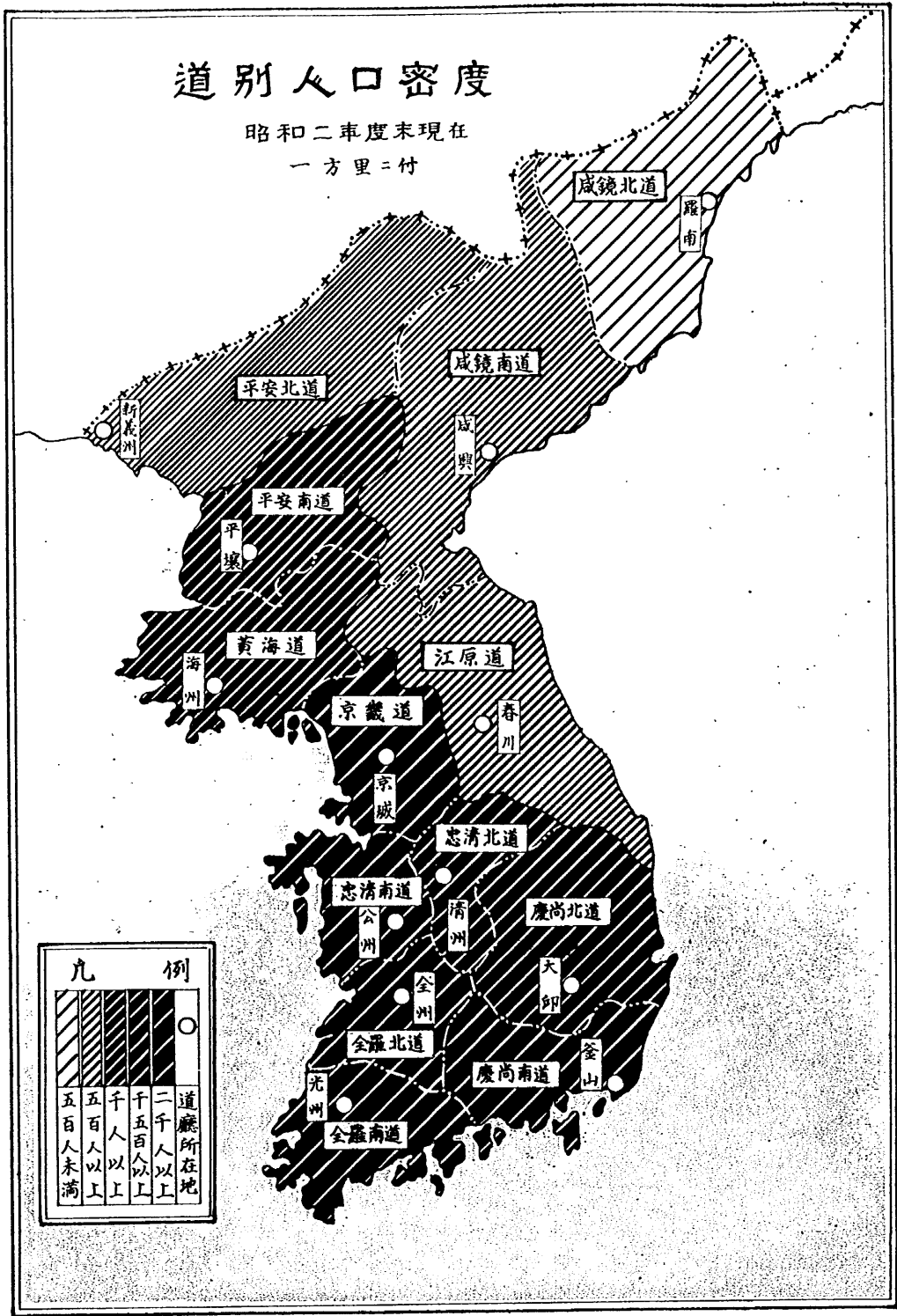


第 六

露光量違いにより重複撮影

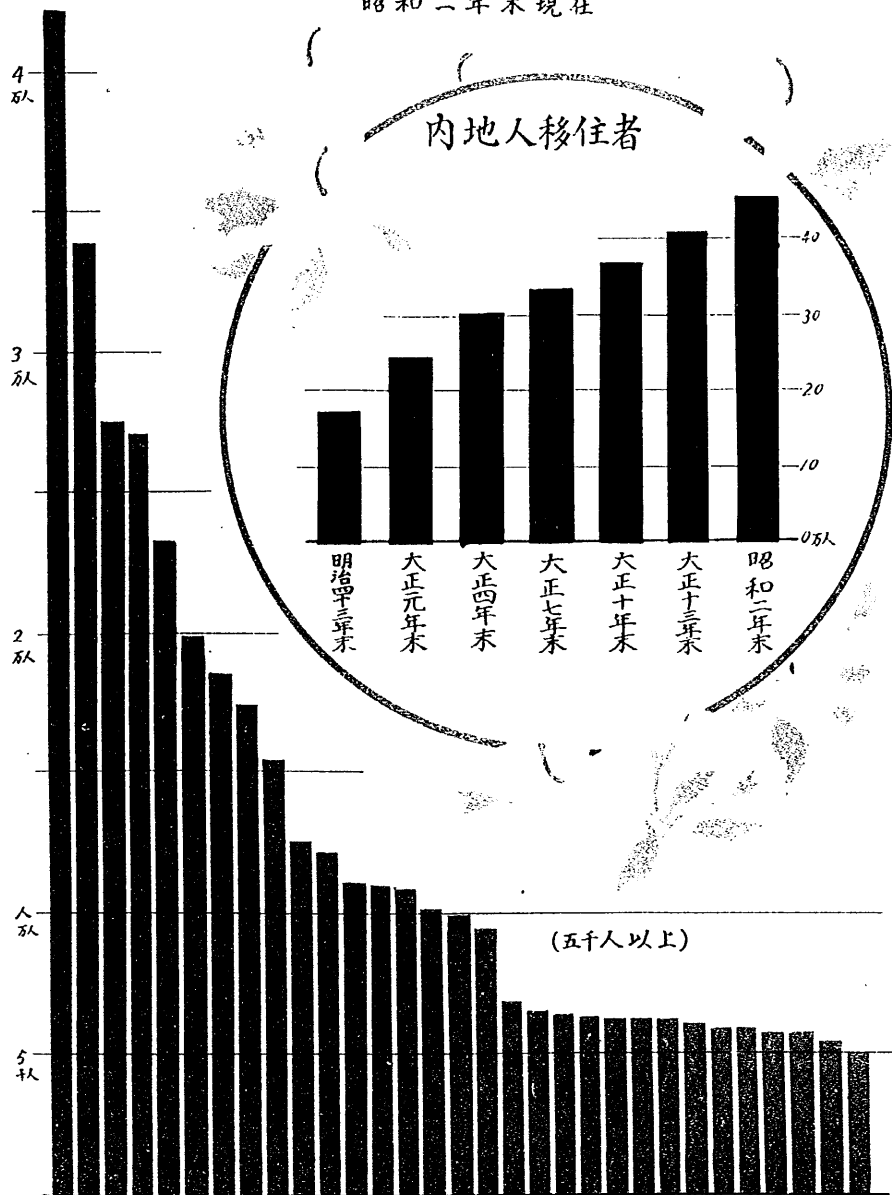


第
七

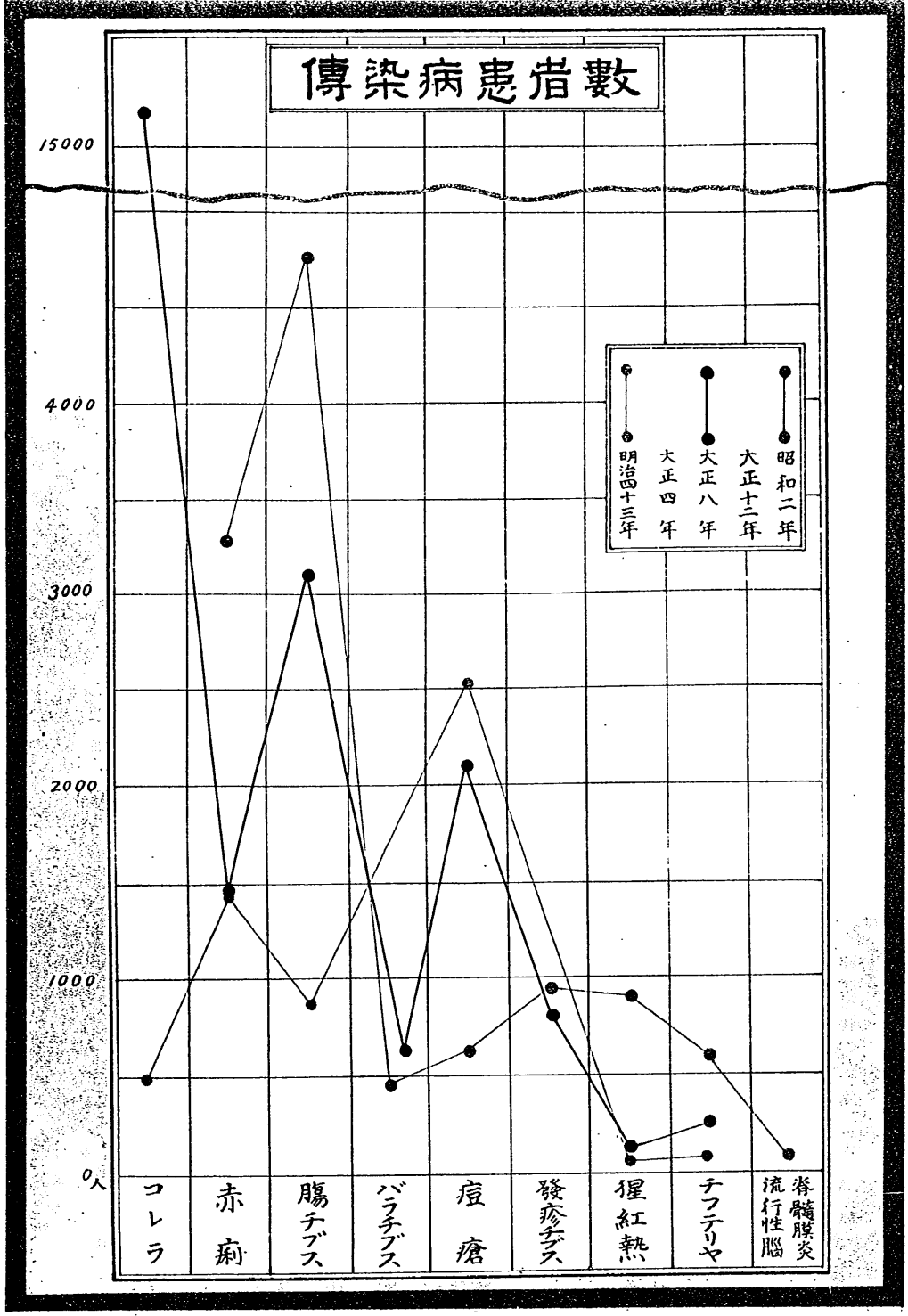


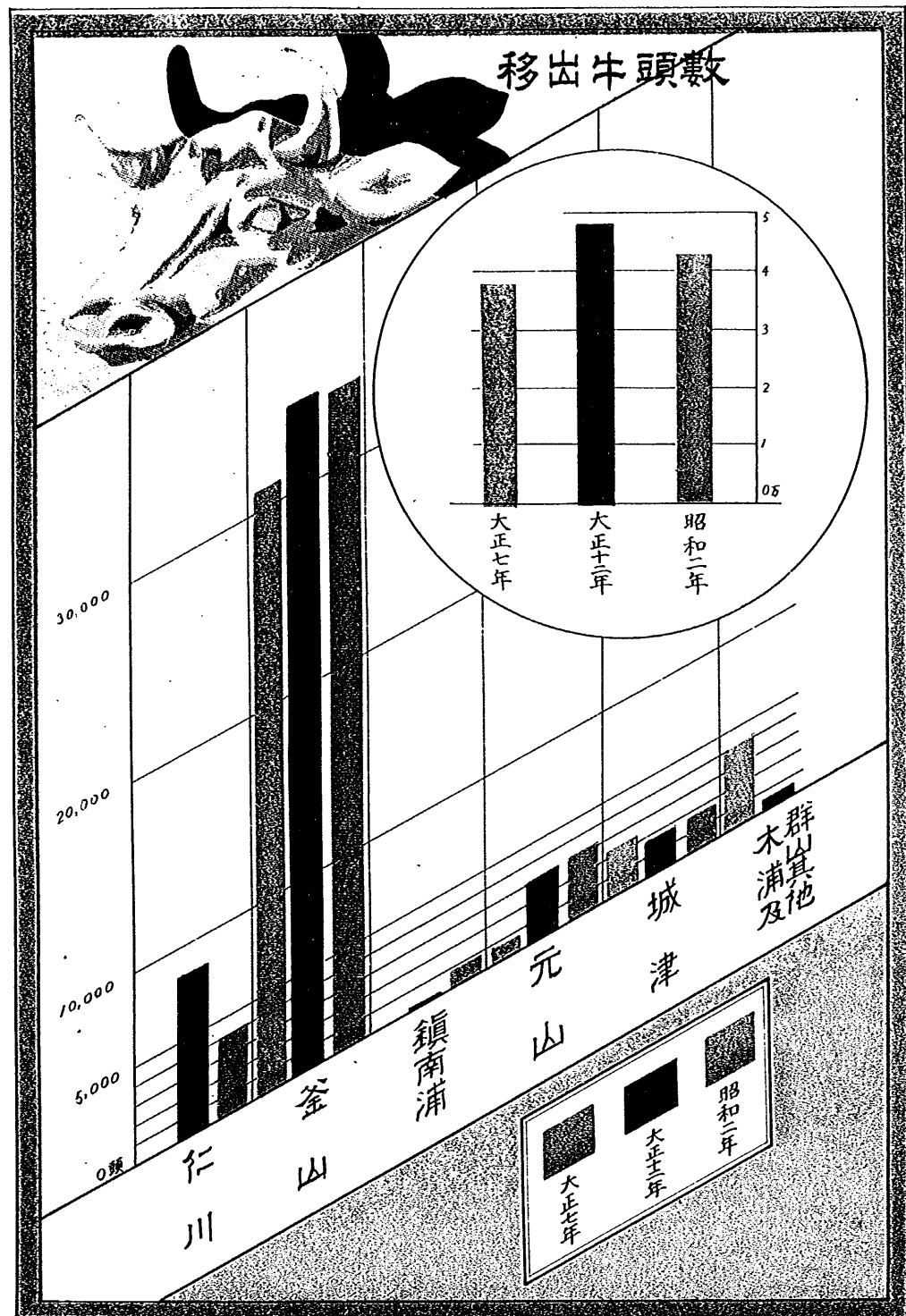
府縣別内地移住者數

昭和二年末現在

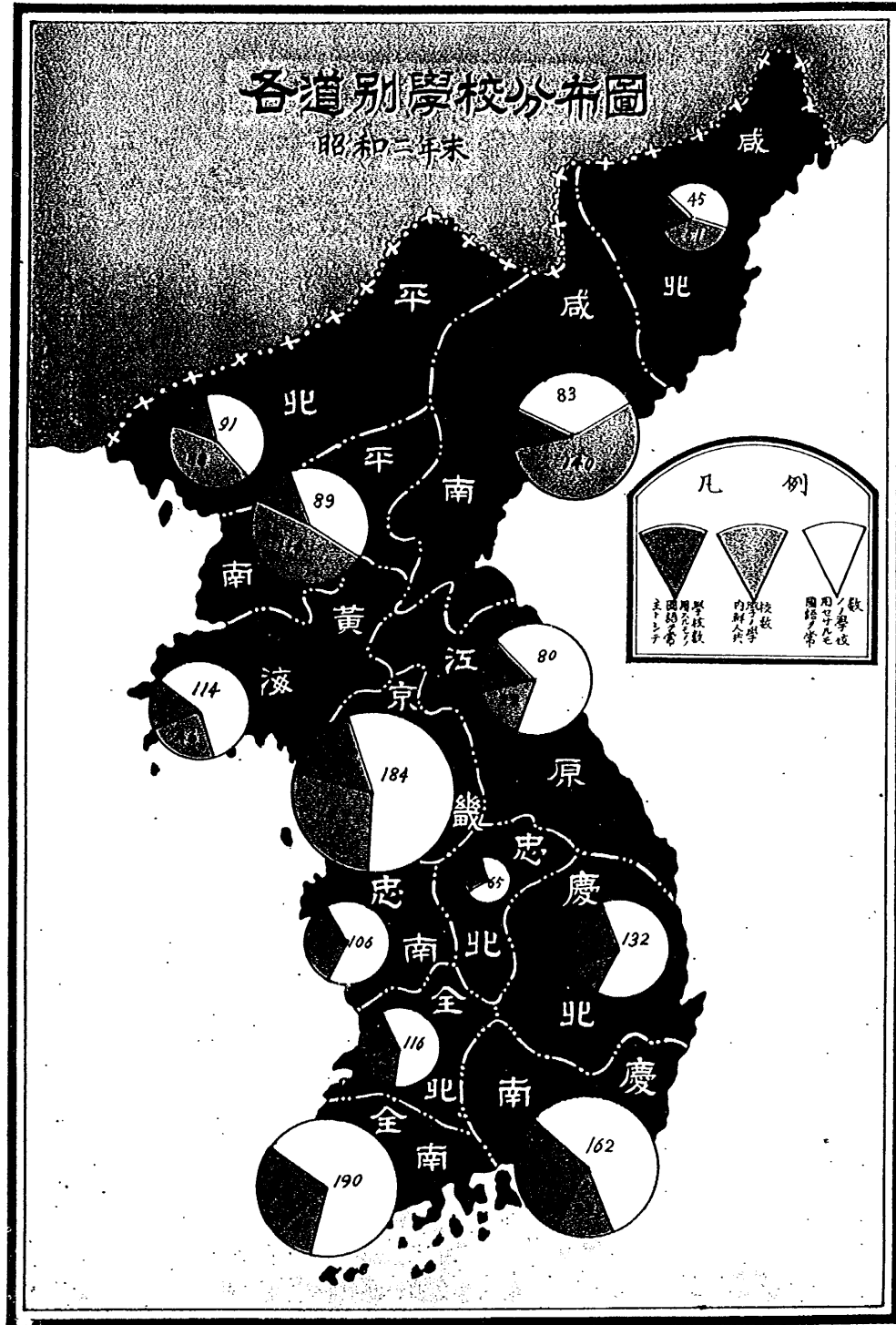


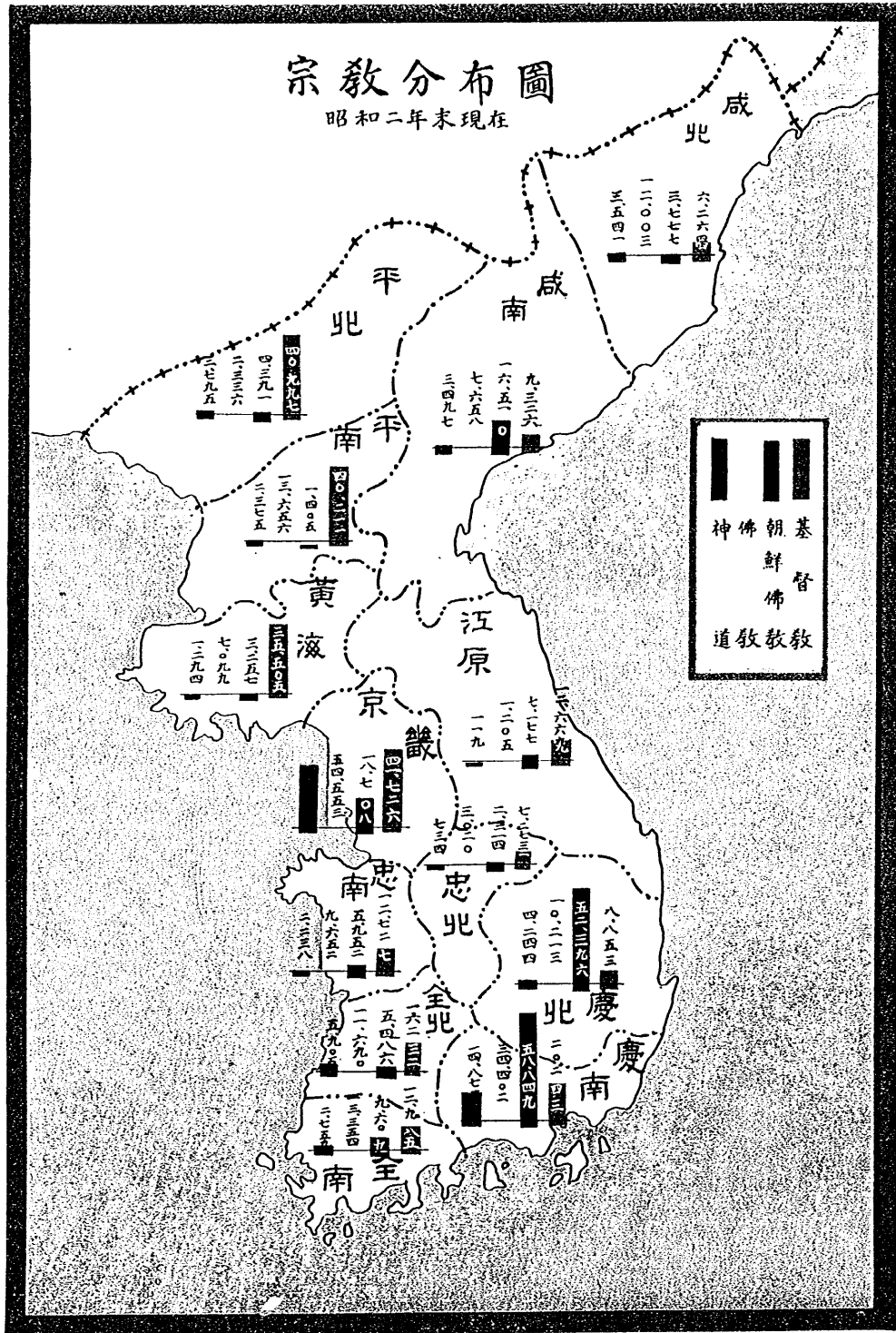
山梨縣 福島縣 廣島縣 長野縣 熊本縣 大分縣 佐賀縣 岡山縣 鹿兒島縣 愛媛縣 香川縣 愛知縣 岐阜縣 大垣縣 兵衛縣 高松縣 德島縣 長門縣 福井縣 新潟縣 三浦縣 宮城縣 京都府 石川縣 福島縣 靜岡縣 岐阜縣 和歌山縣 滋賀縣 宮崎縣 鹿兒島縣 北海道





各種教育機關																
昭和二年度																
官立			公立			私立										
初等學校			中等學校				專門學校									
小學校	普通學校		中學校	高等女學校	高等普通學校	女子高等普通學校	師範學校	各種專門學校		大學	預科	大學				
二	四 六 五	二	一 四 二 三	八 〇	一 一	二 三	九	一 五	九	六	一	一 三	五	一 〇	一	一
實業學校				實業補習學校				各種學校								
農業	商業	商業	工業	水產業	實業	農業	商業	工業	機械業	水產	其他	宗教				
三 三	一 五	四	一	一	四	一	四	八	九	一	三	一	三 八 二	二 二 六		

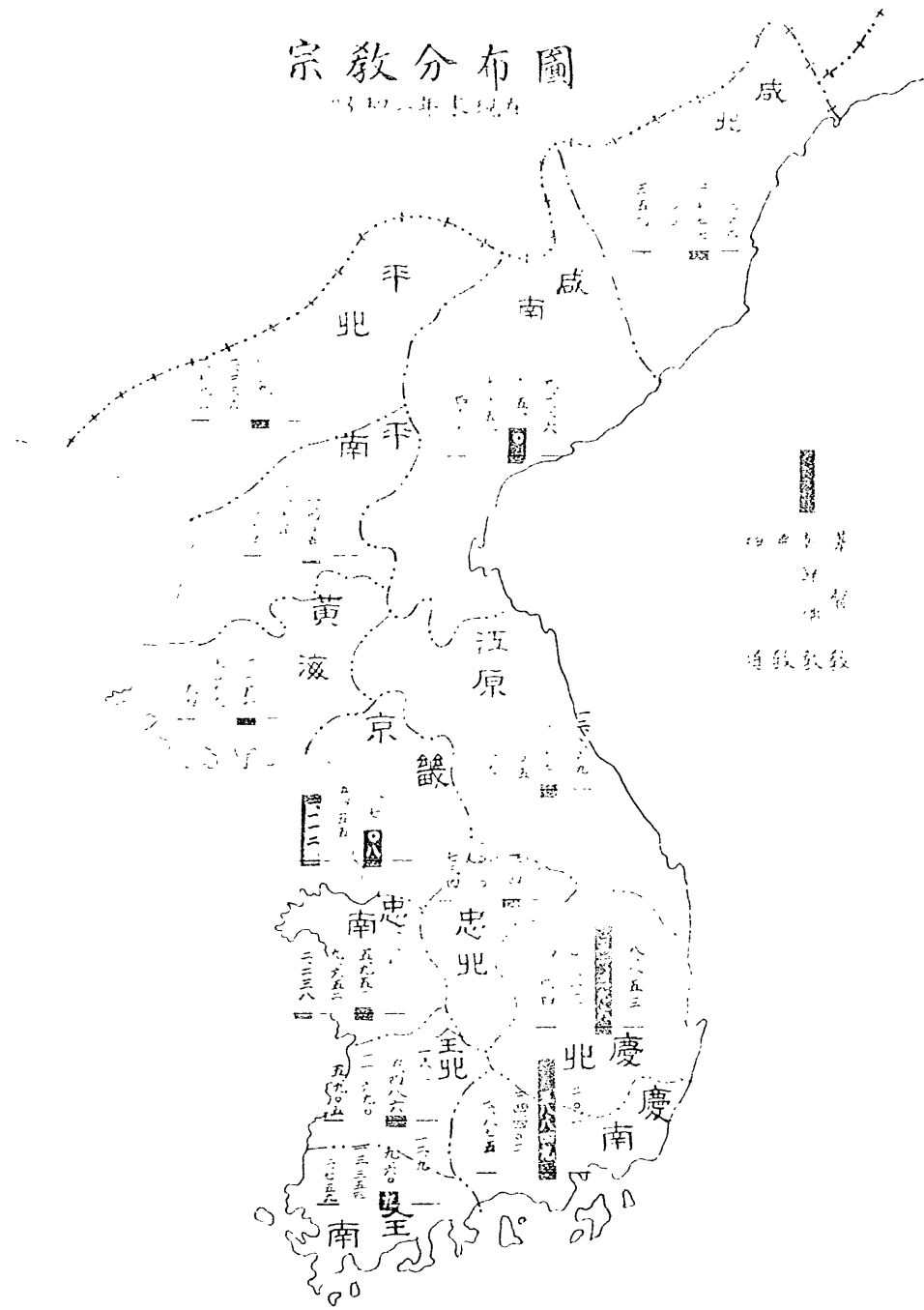




露光量違いにより重複撮影

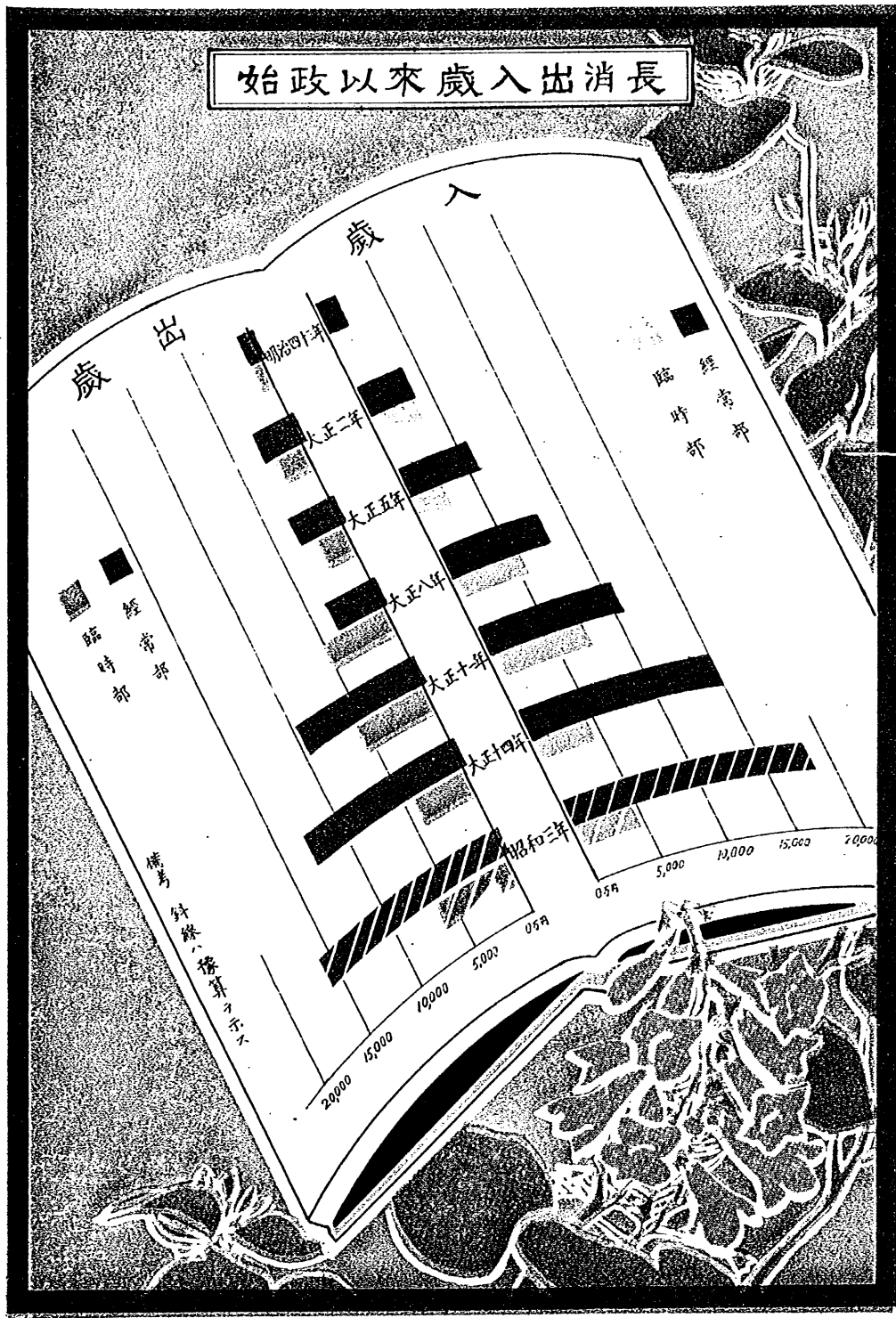
宗教分布圖

昭和二十一年末現在



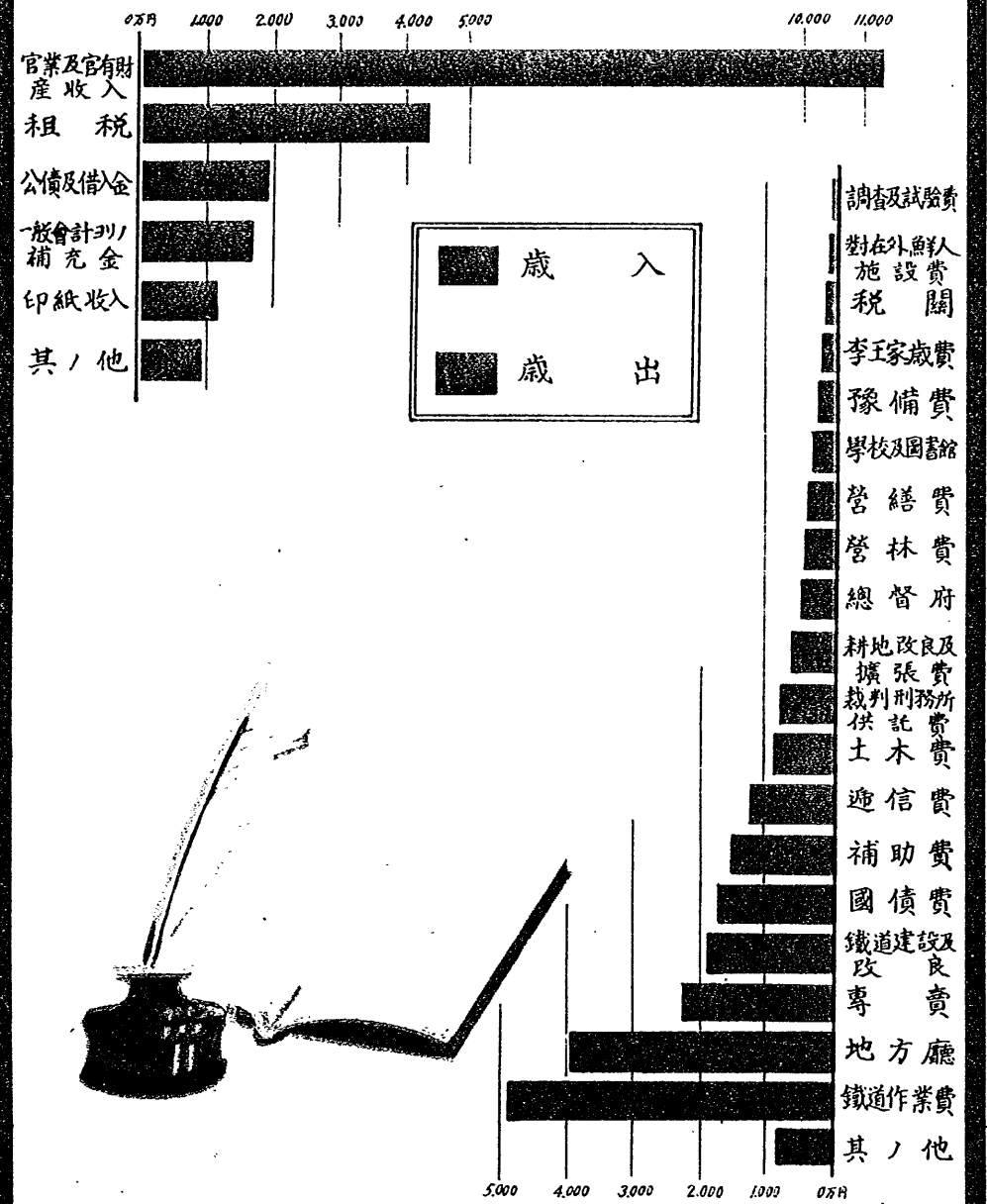
第十六

露光量違いにより重複撮影




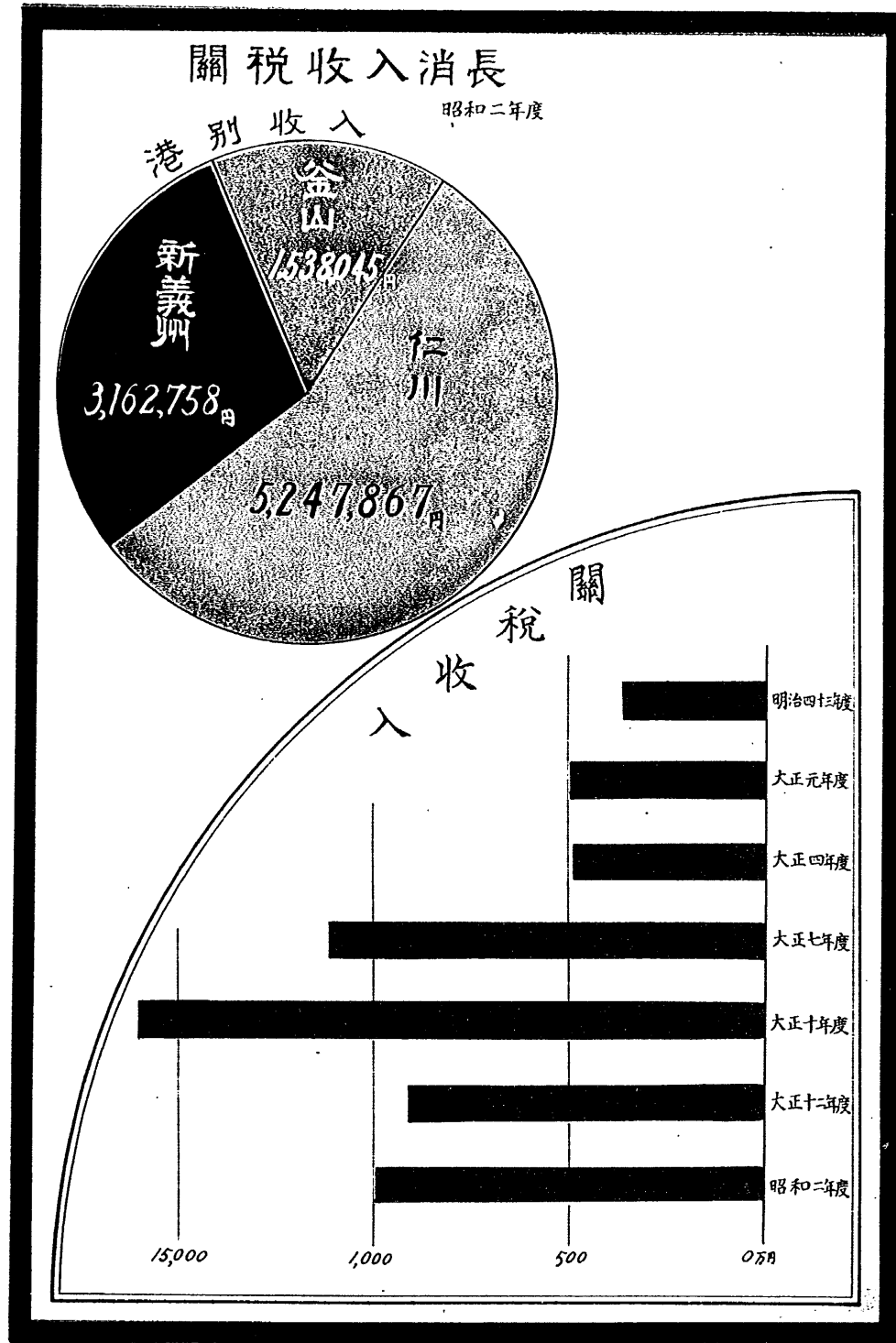
科目別豫算

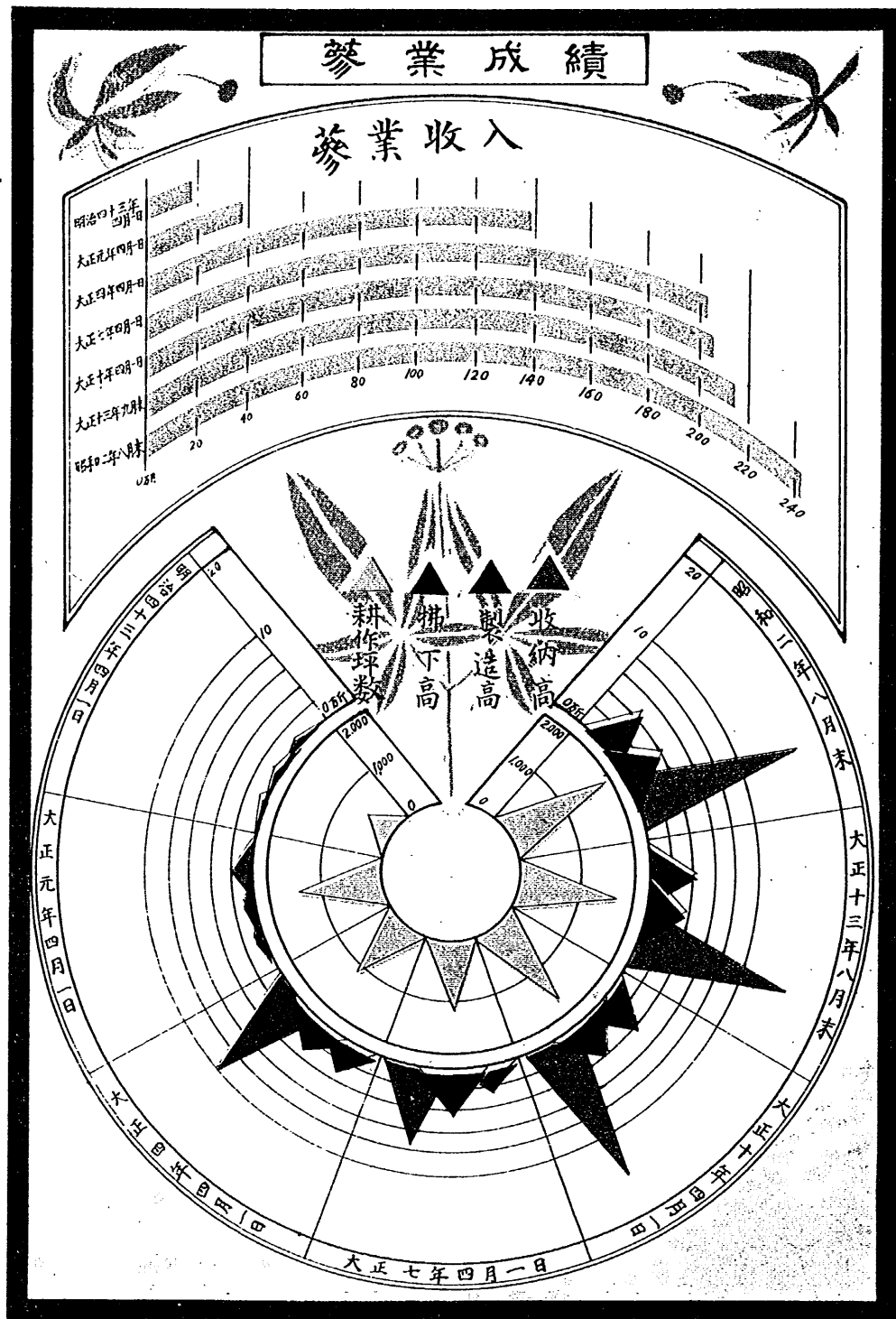
昭和三年



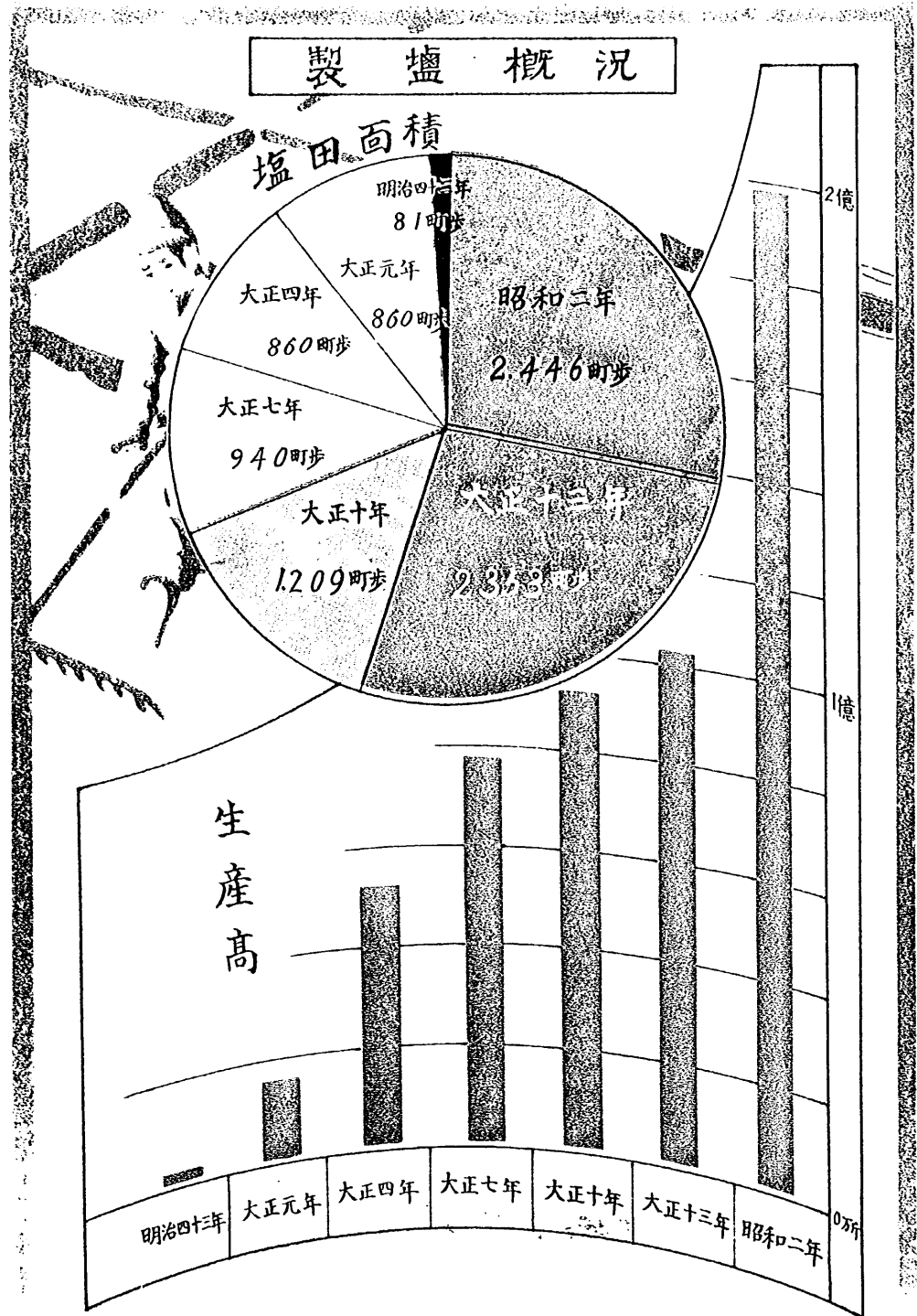
内國稅及驛屯賭收入消長



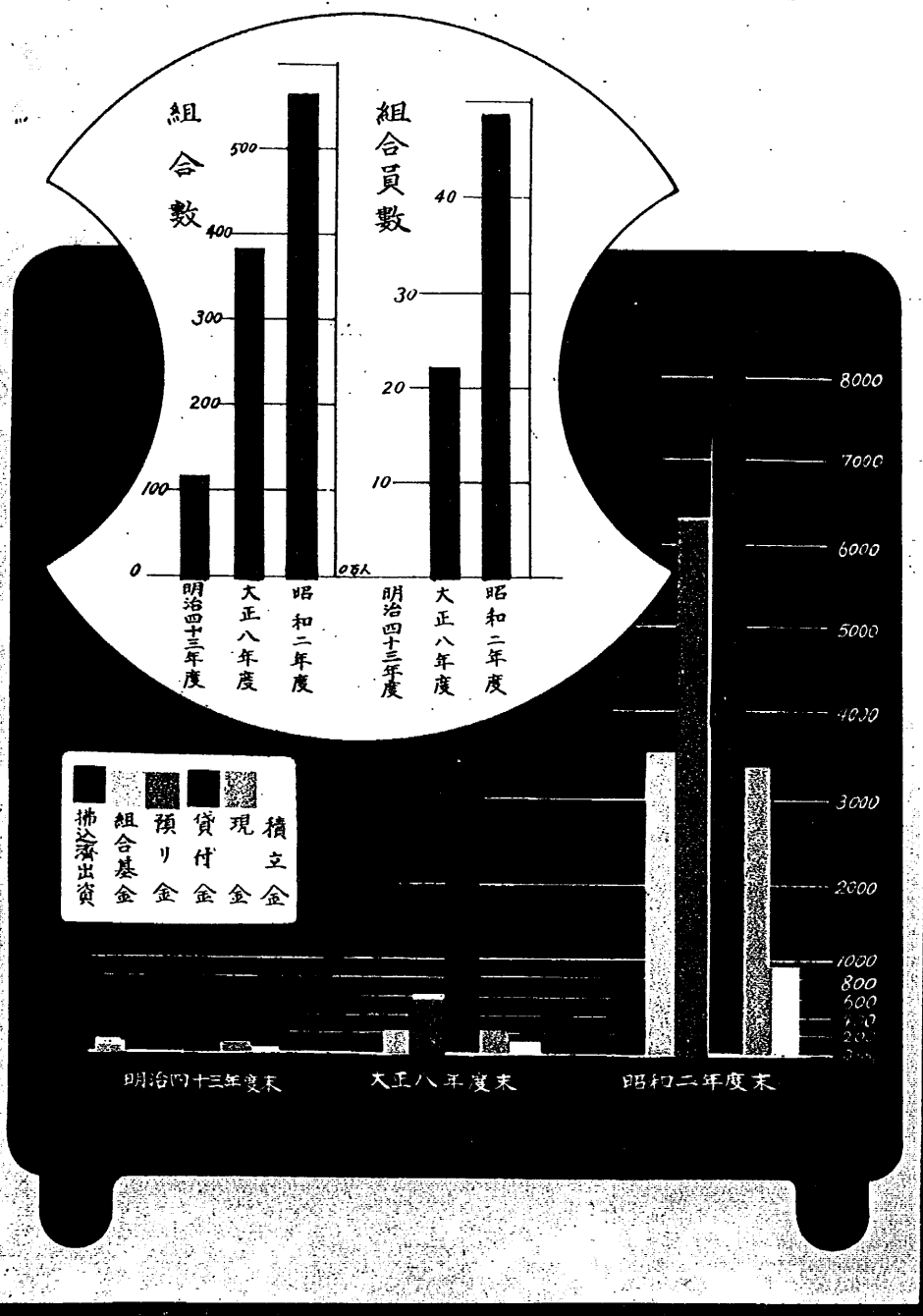


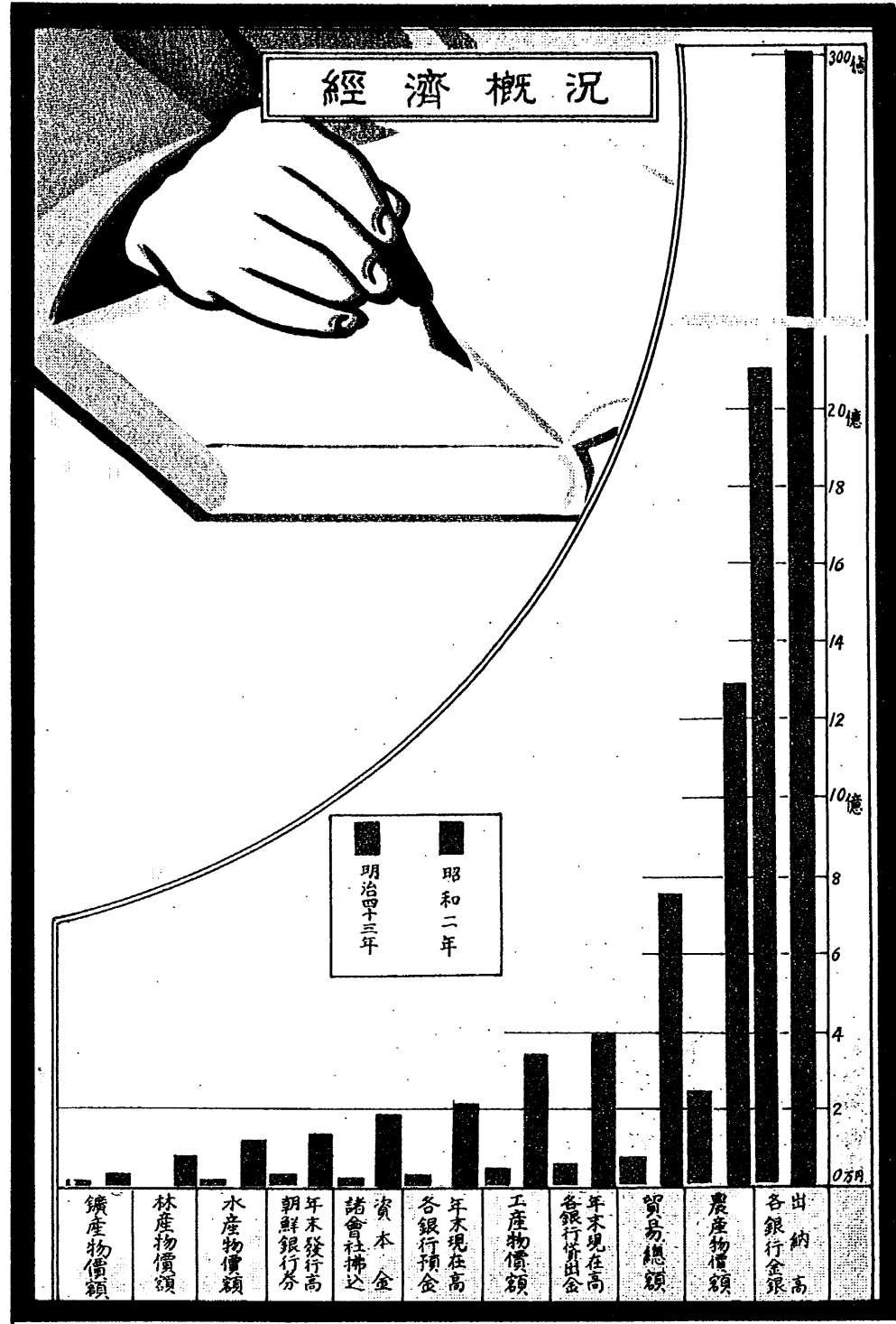


製鹽概況



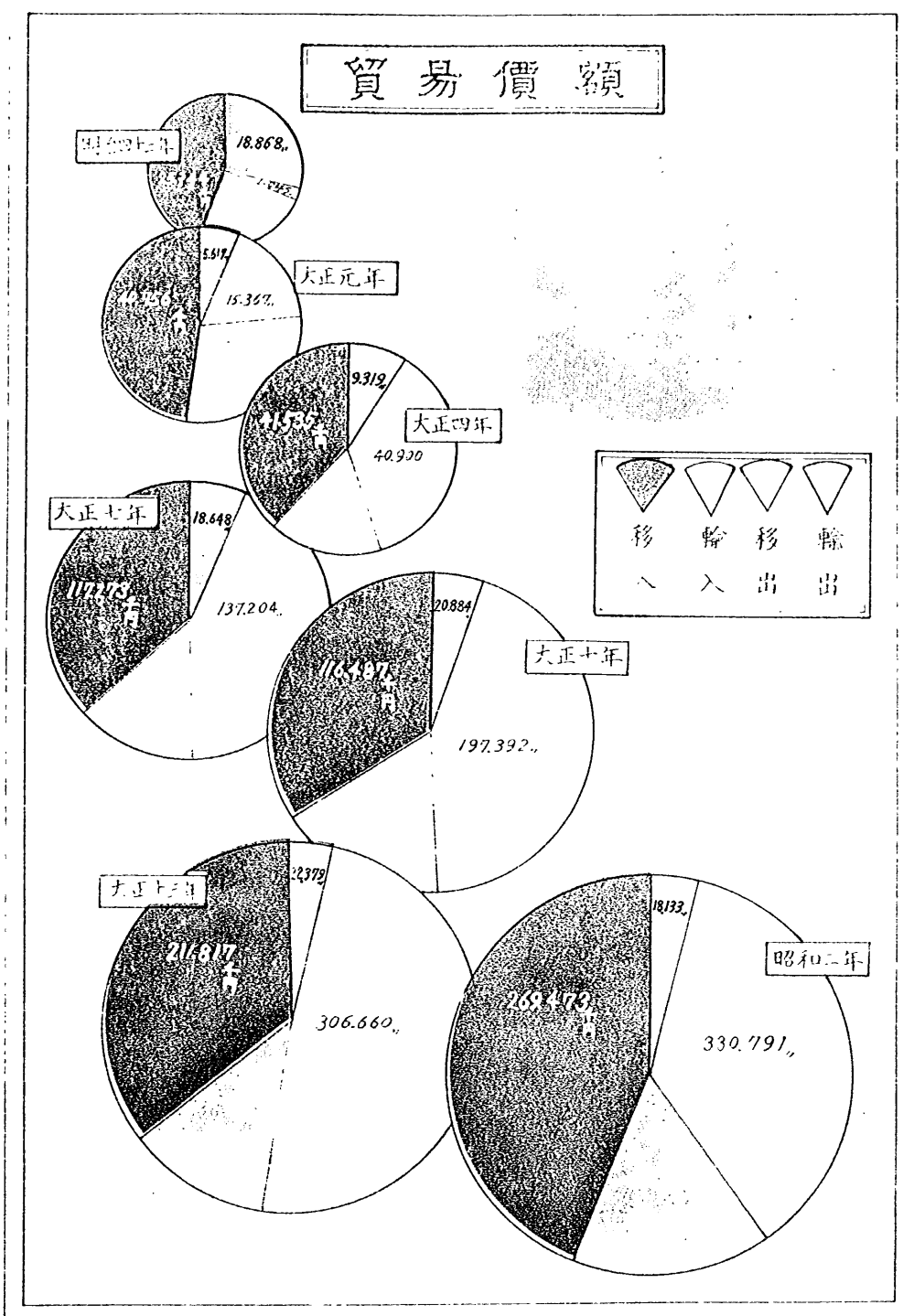
金融組合概況





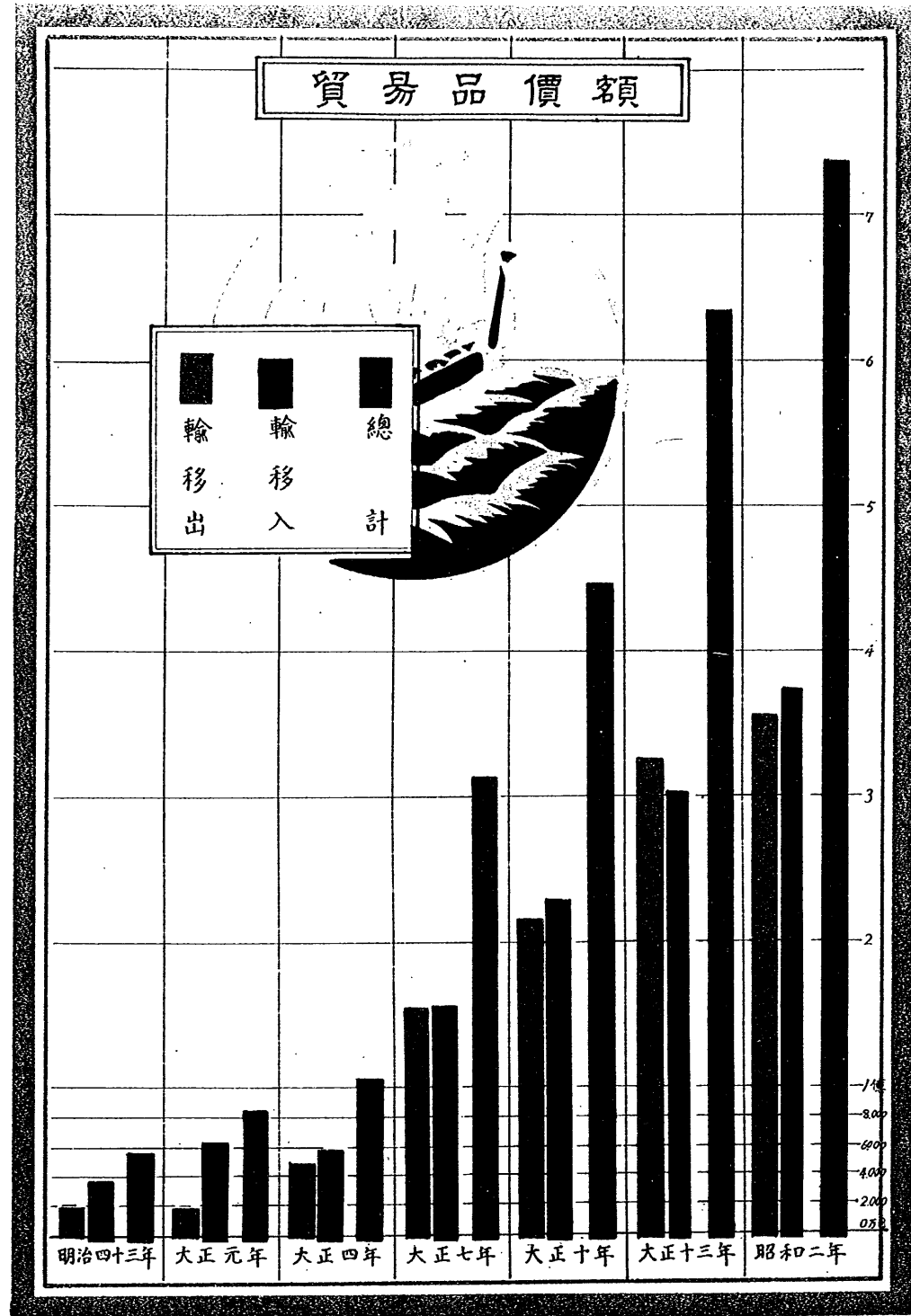


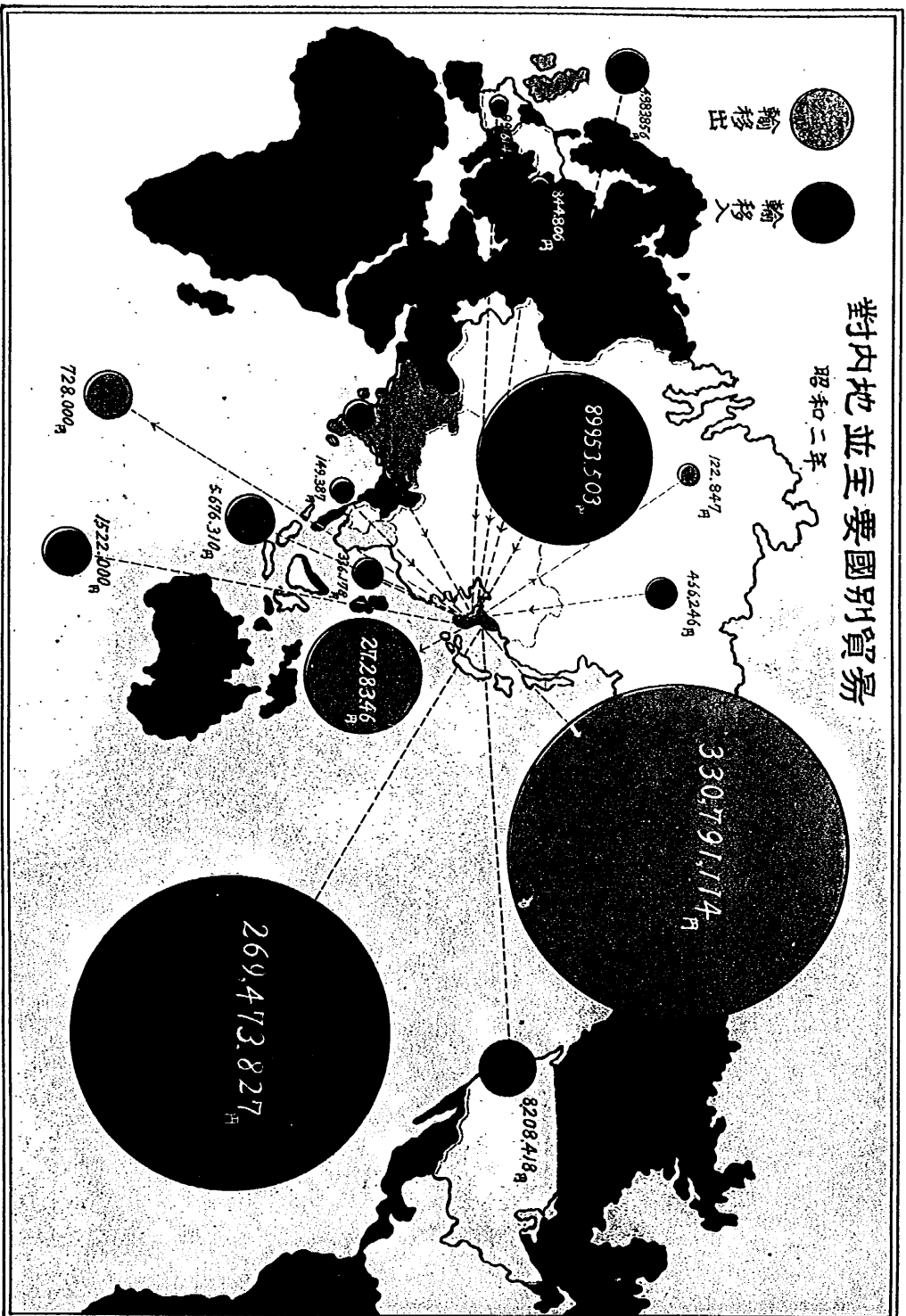
貿易價額



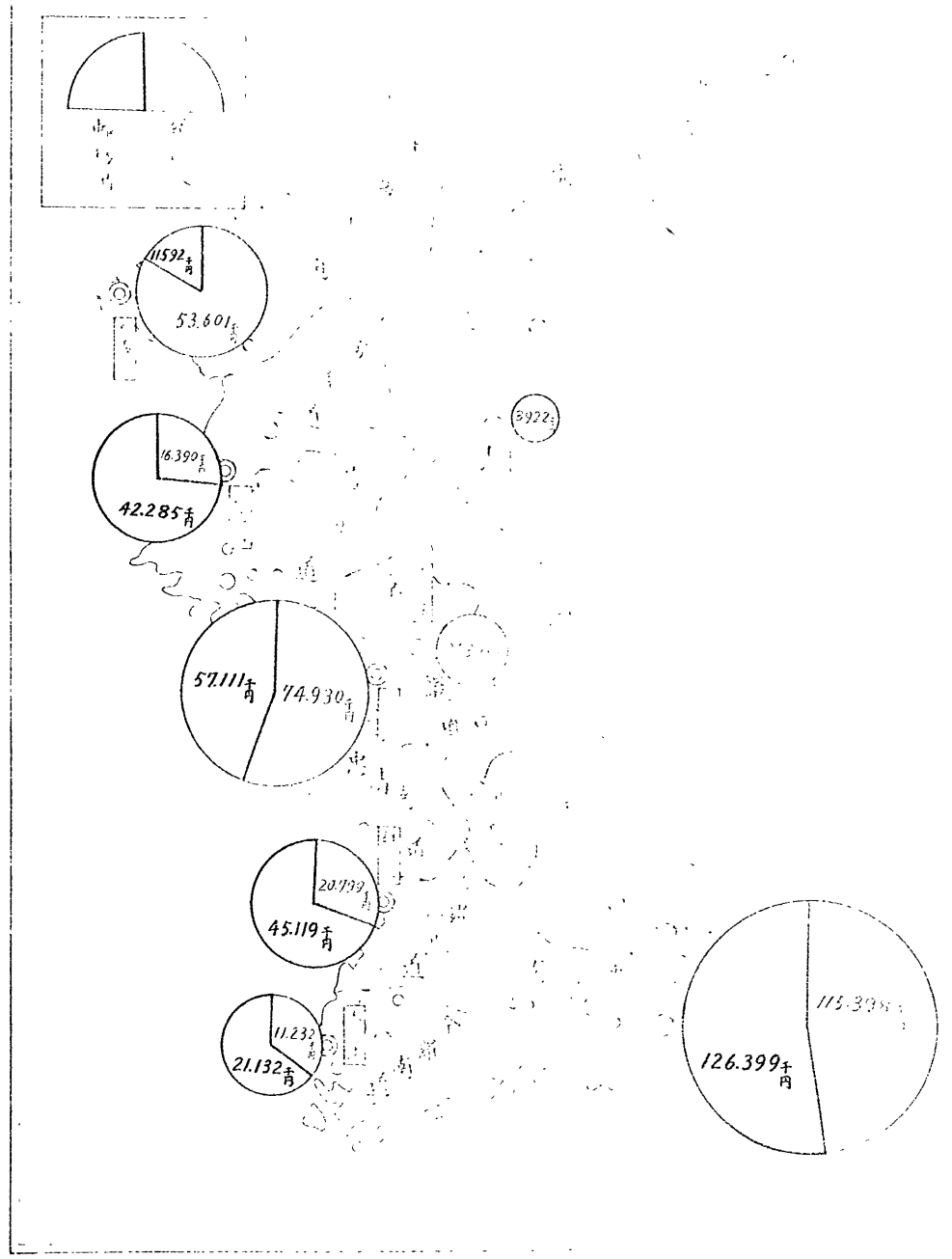
第二十九

露光量違いにより重複撮影

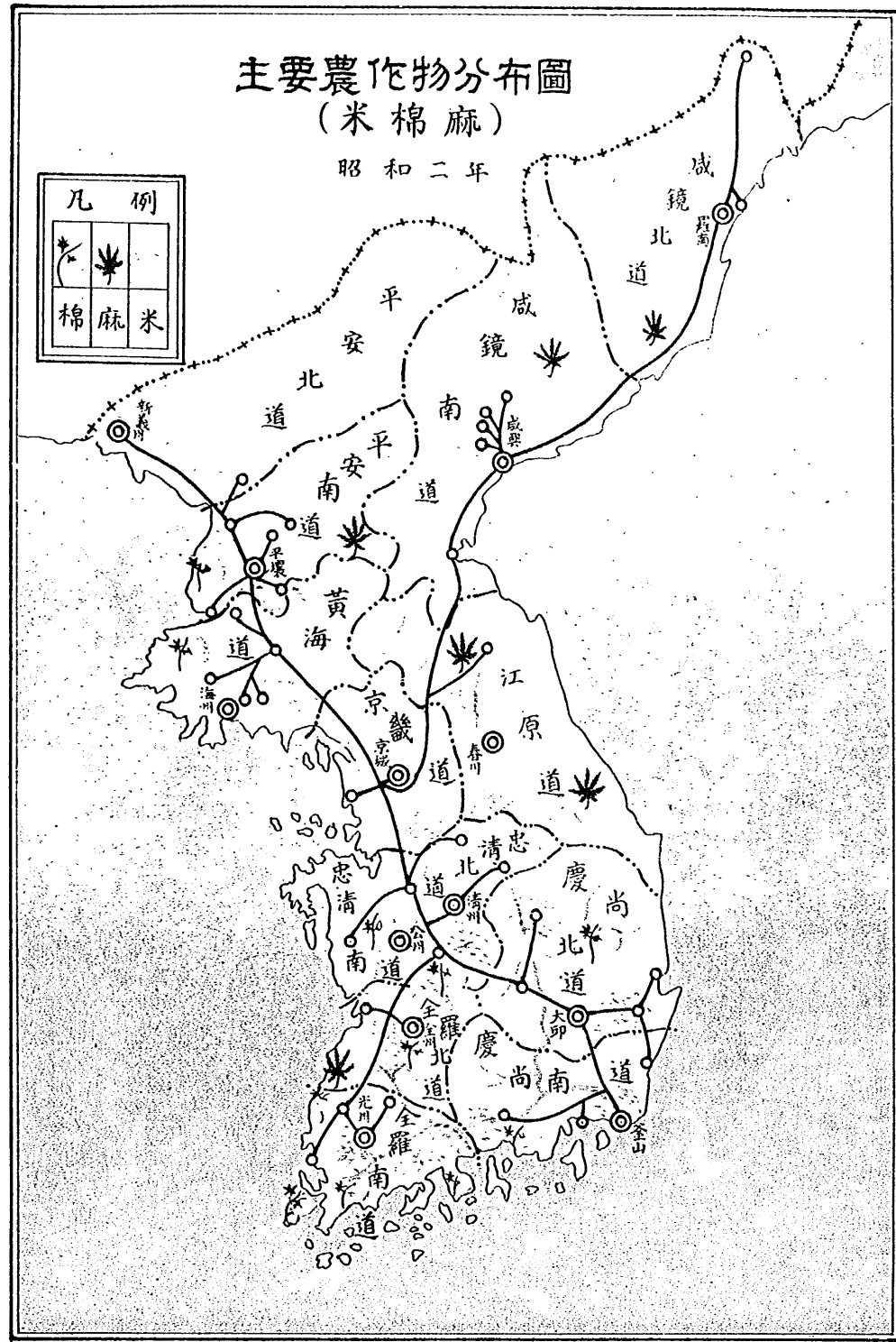


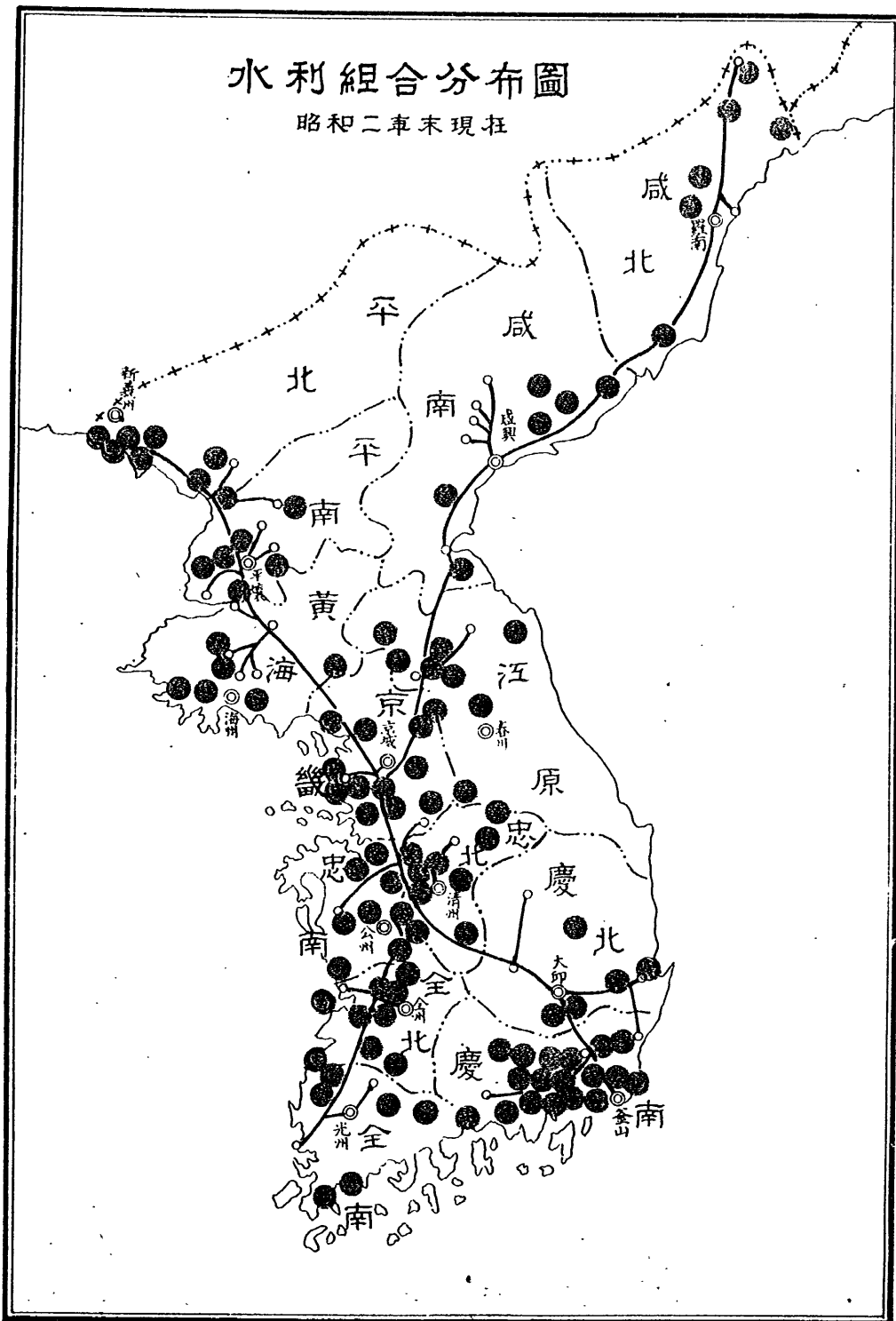


主要港貿易額



露光量違いにより重複撮影

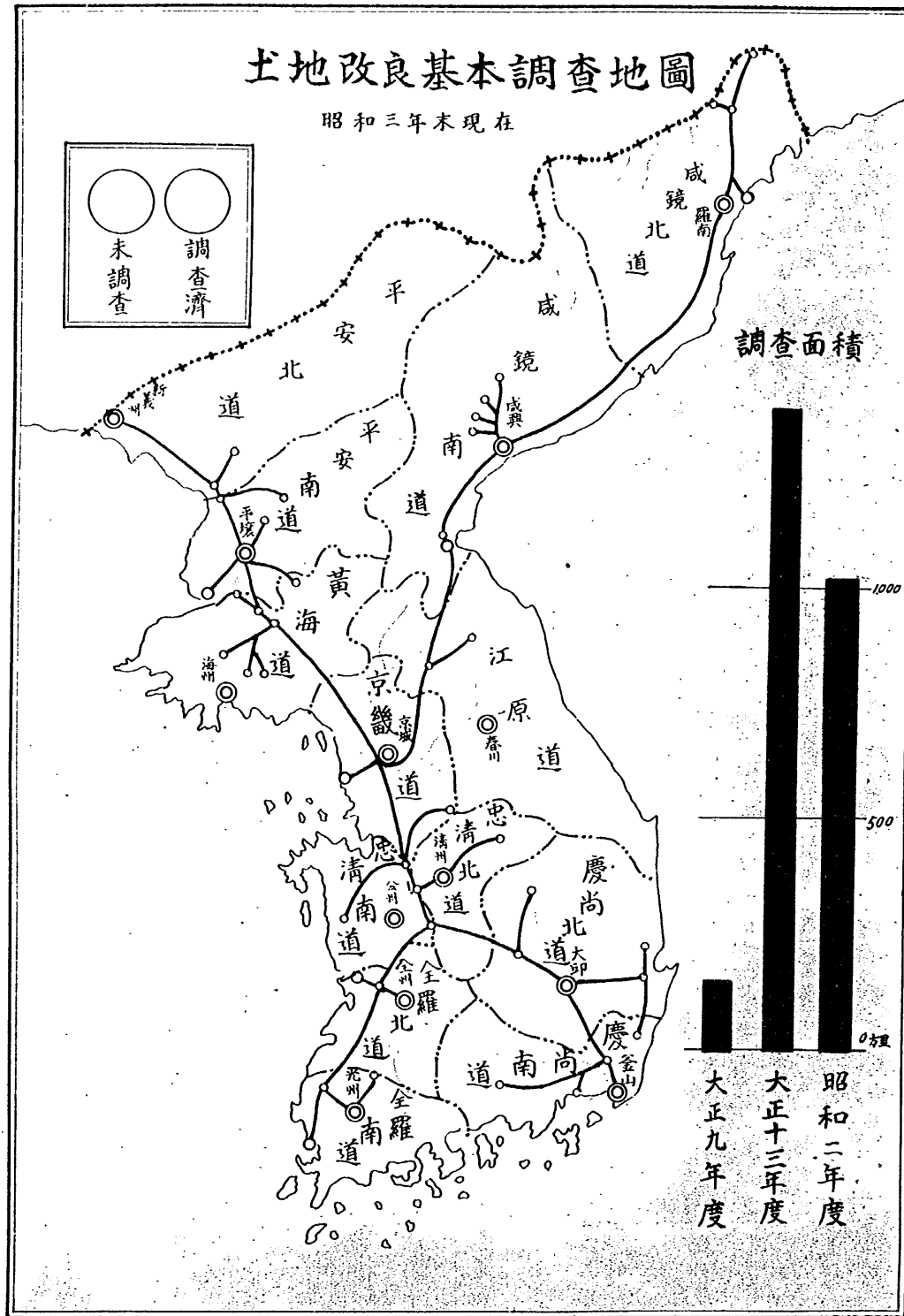
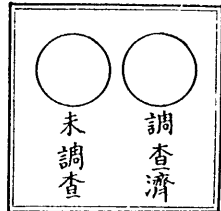




第三十四


土地改良基本調査地圖

昭和三年末現在

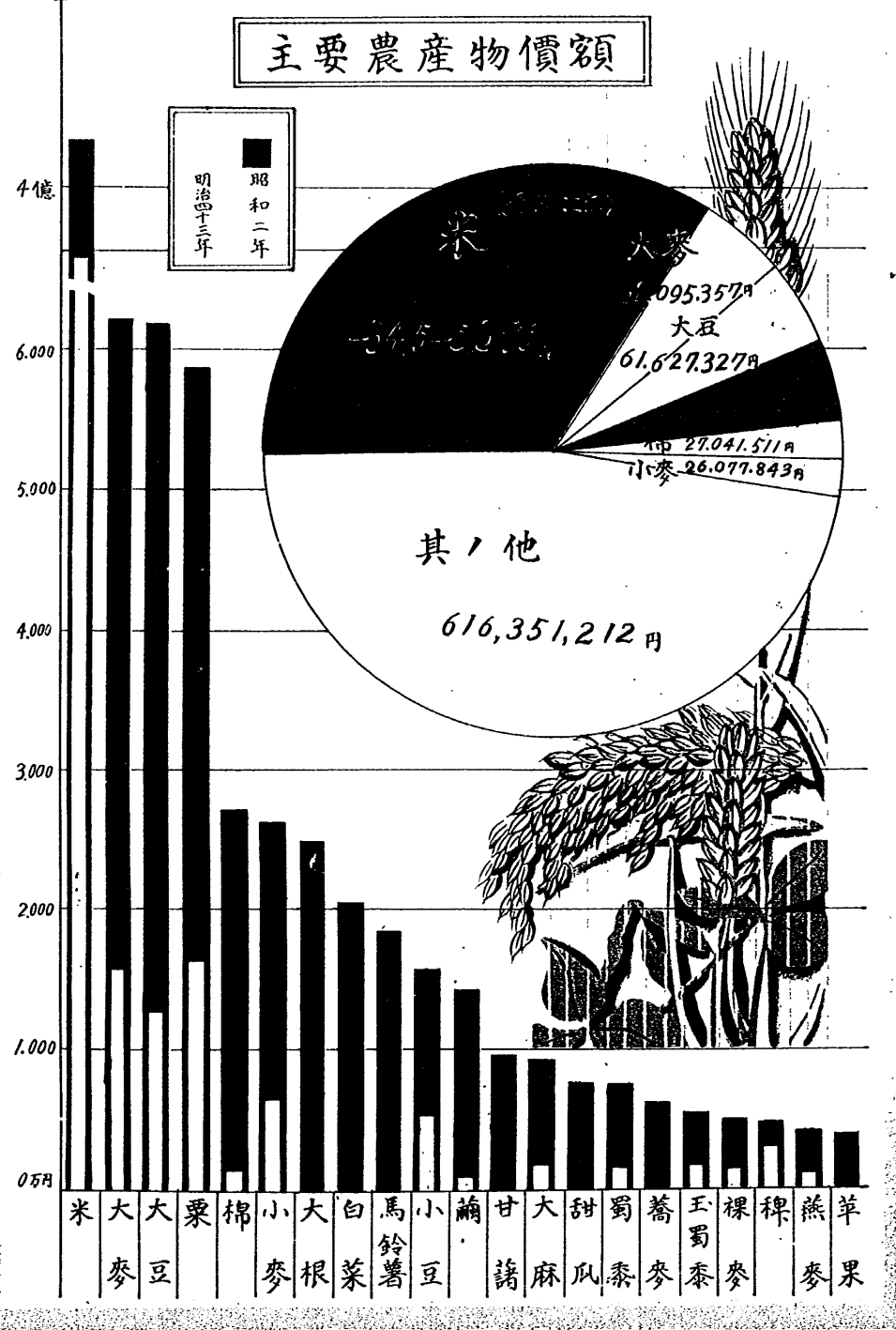


耕地面積

昭和二年末現在



主要農産物價額

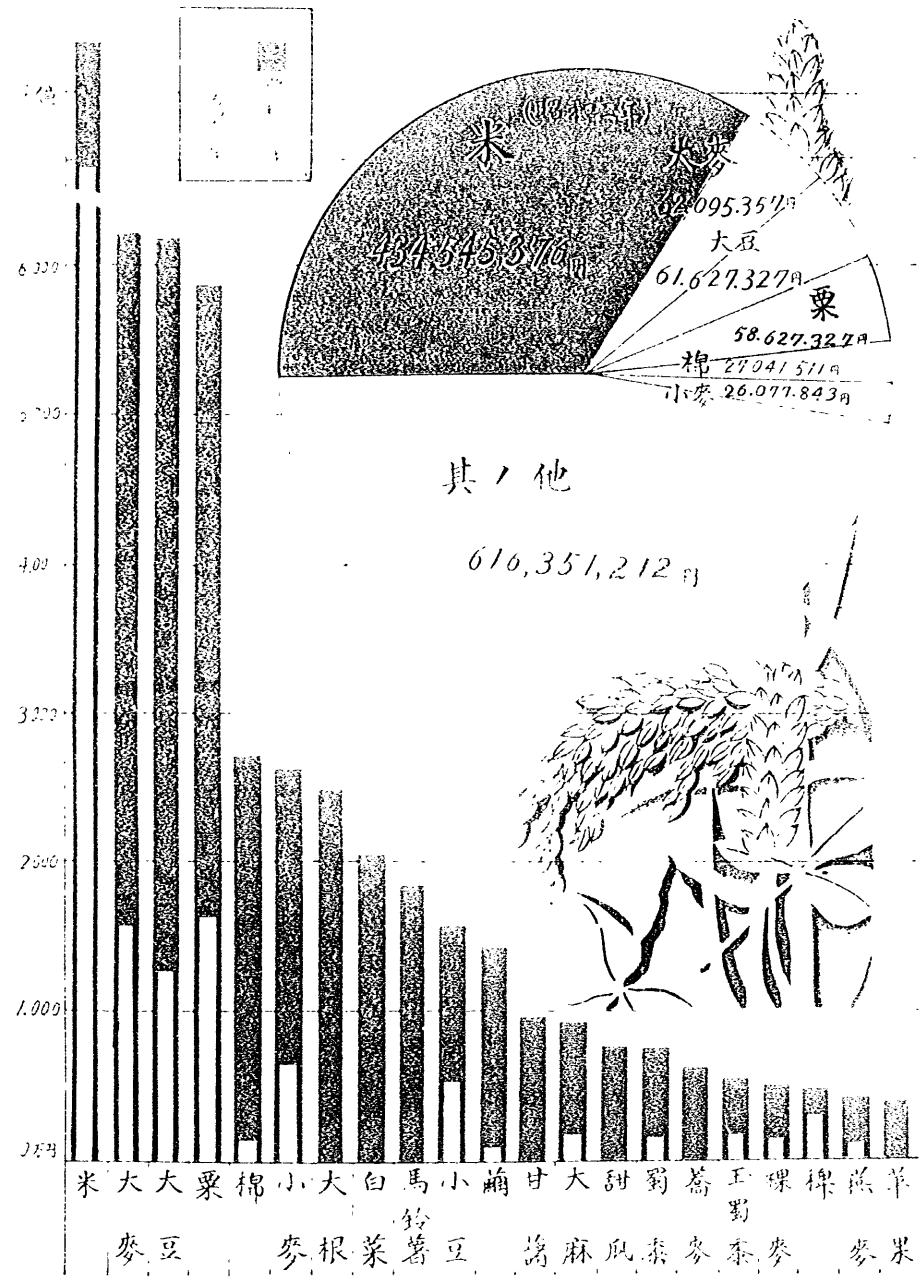


第三十七

露光量違いにより重複撮影

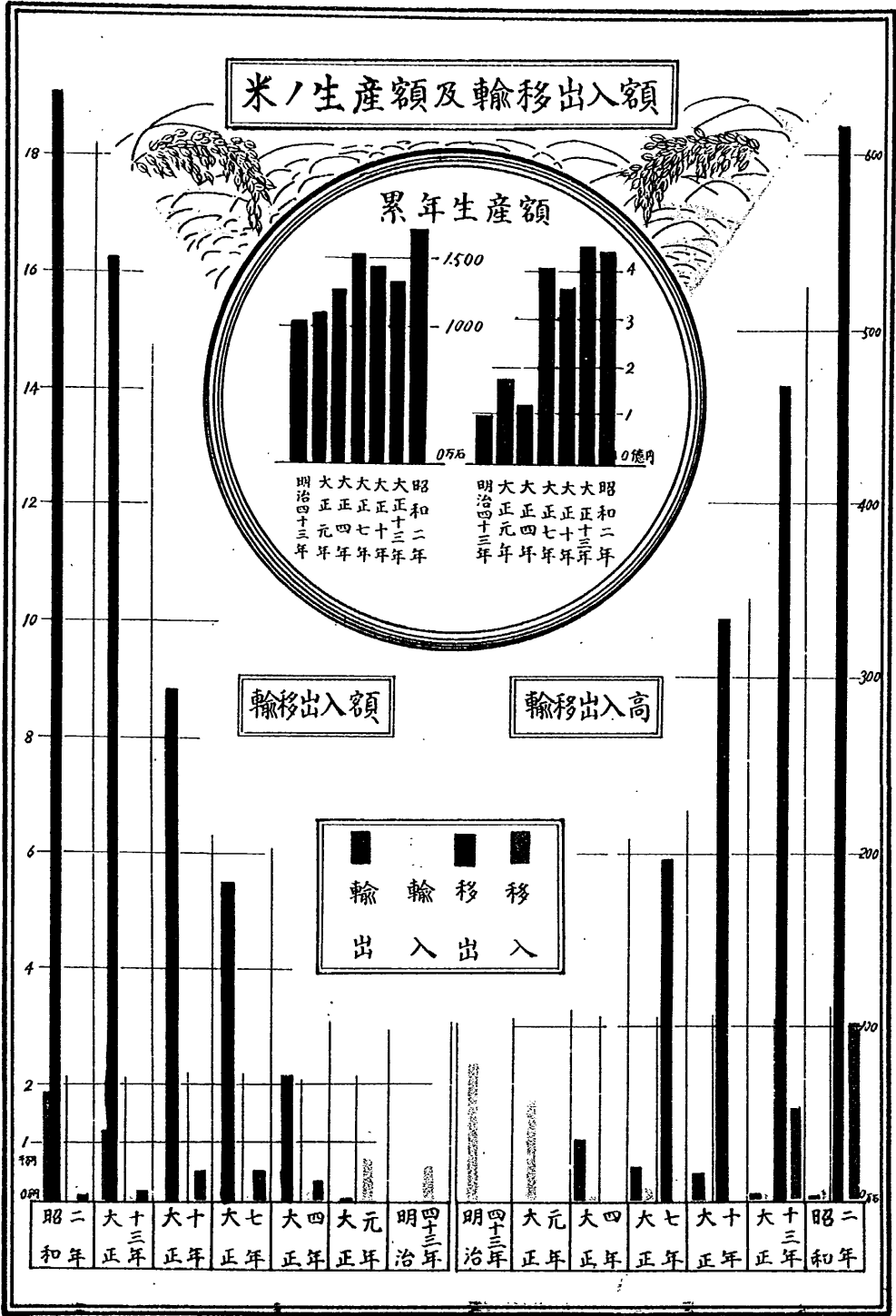
主要農産物價額

第三十七



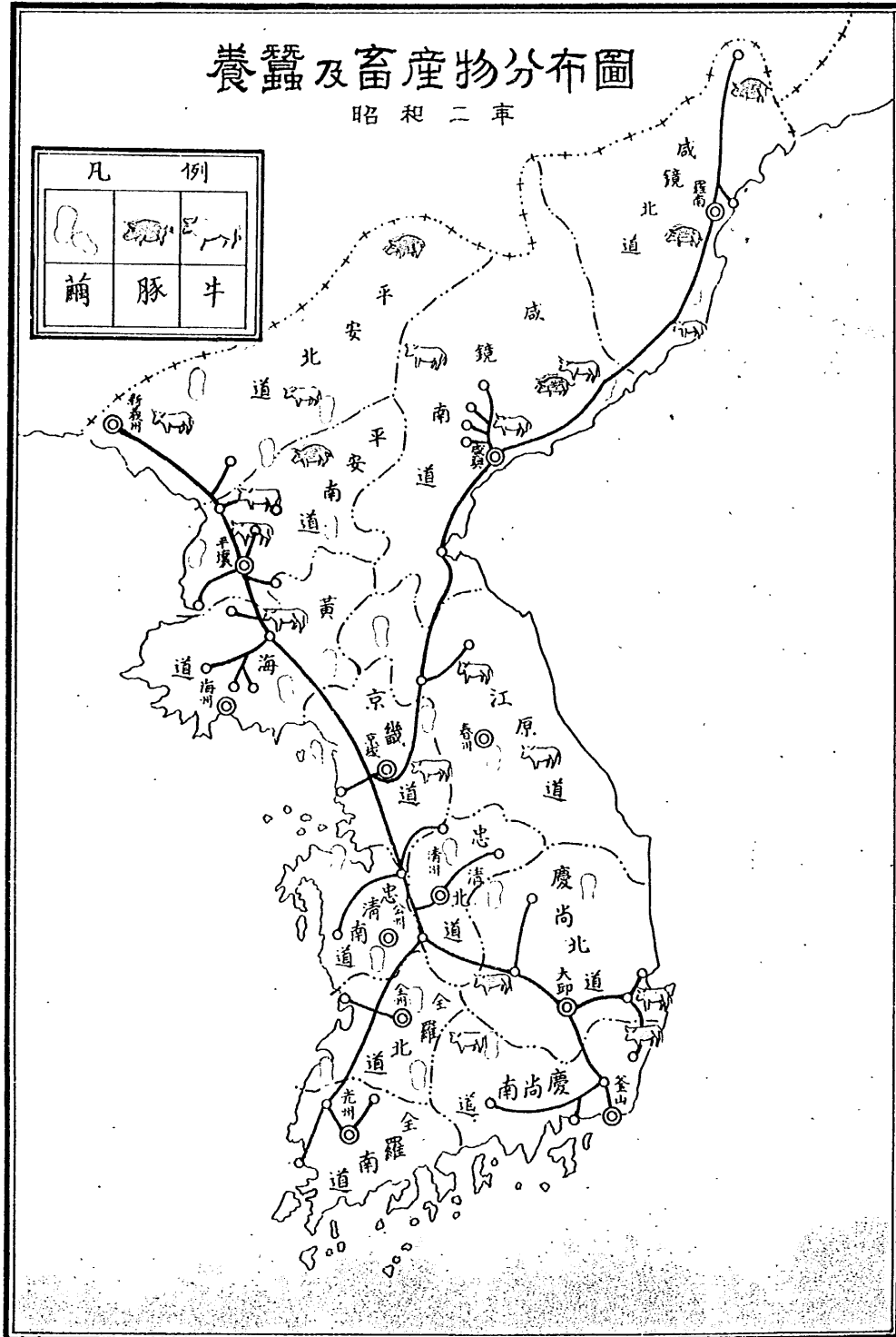
露光量違いにより重複撮影

米ノ生産額及輸移出入額



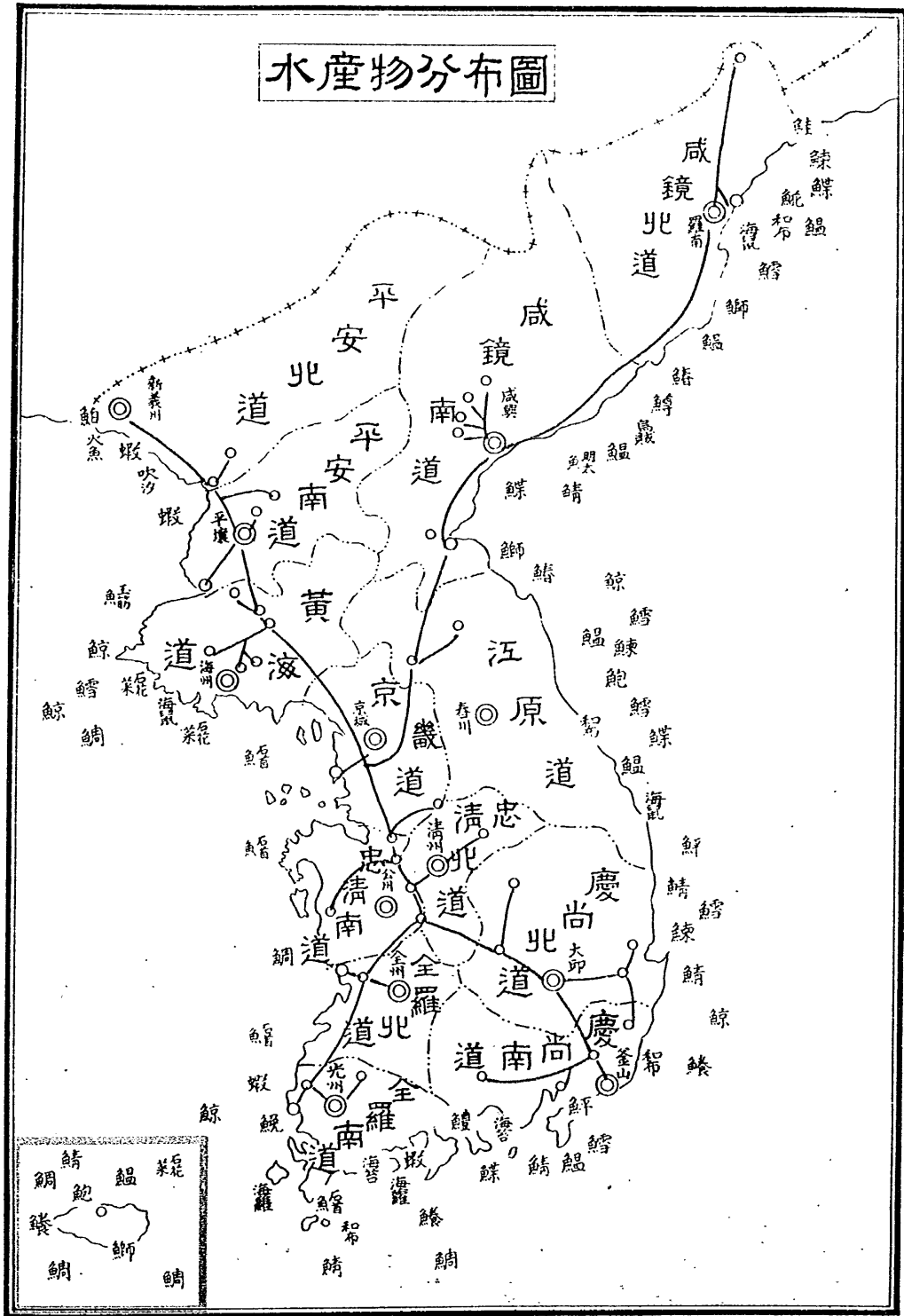
養蠶及畜產物分布圖

昭和二年




第三十九

水産物分布圖

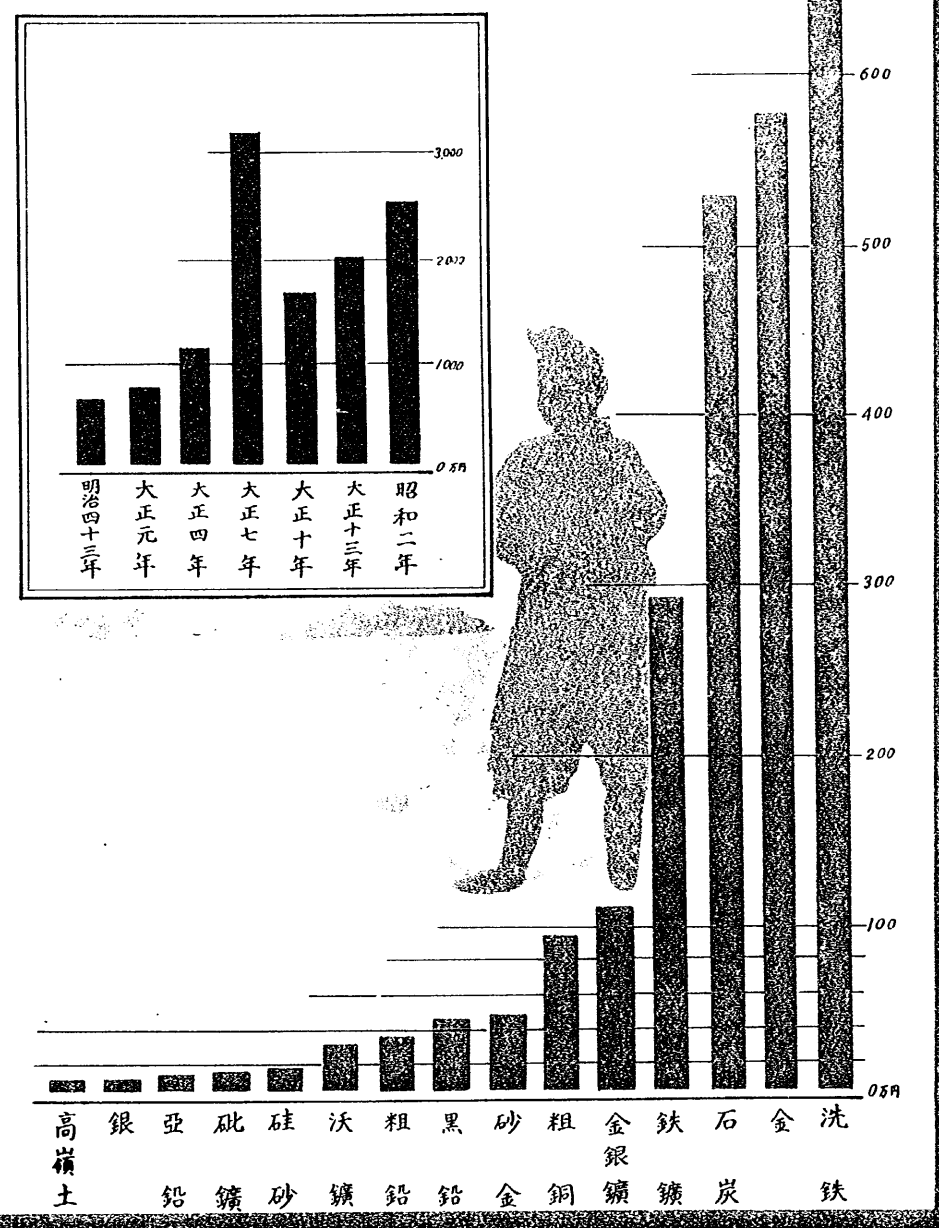


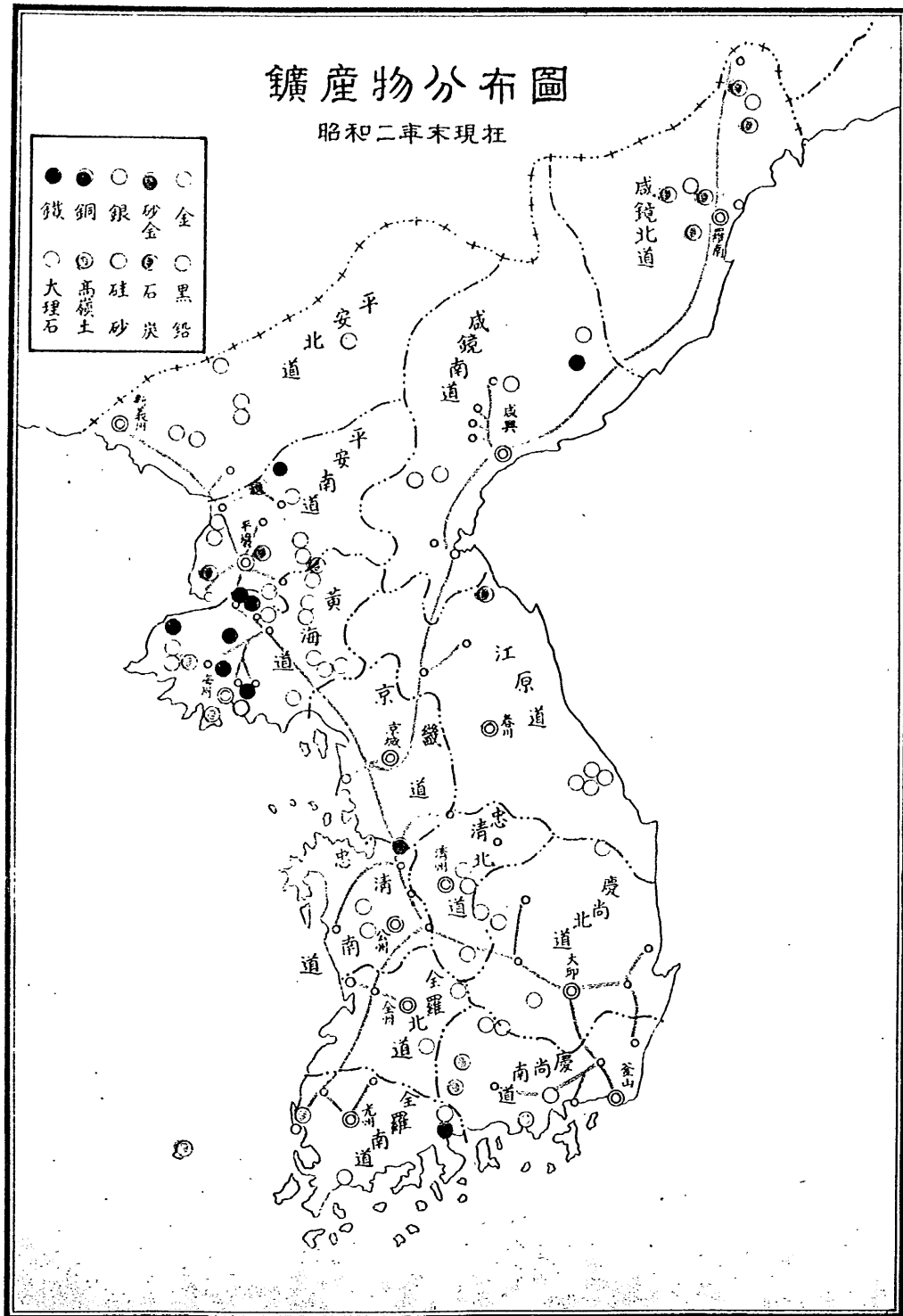
第四十



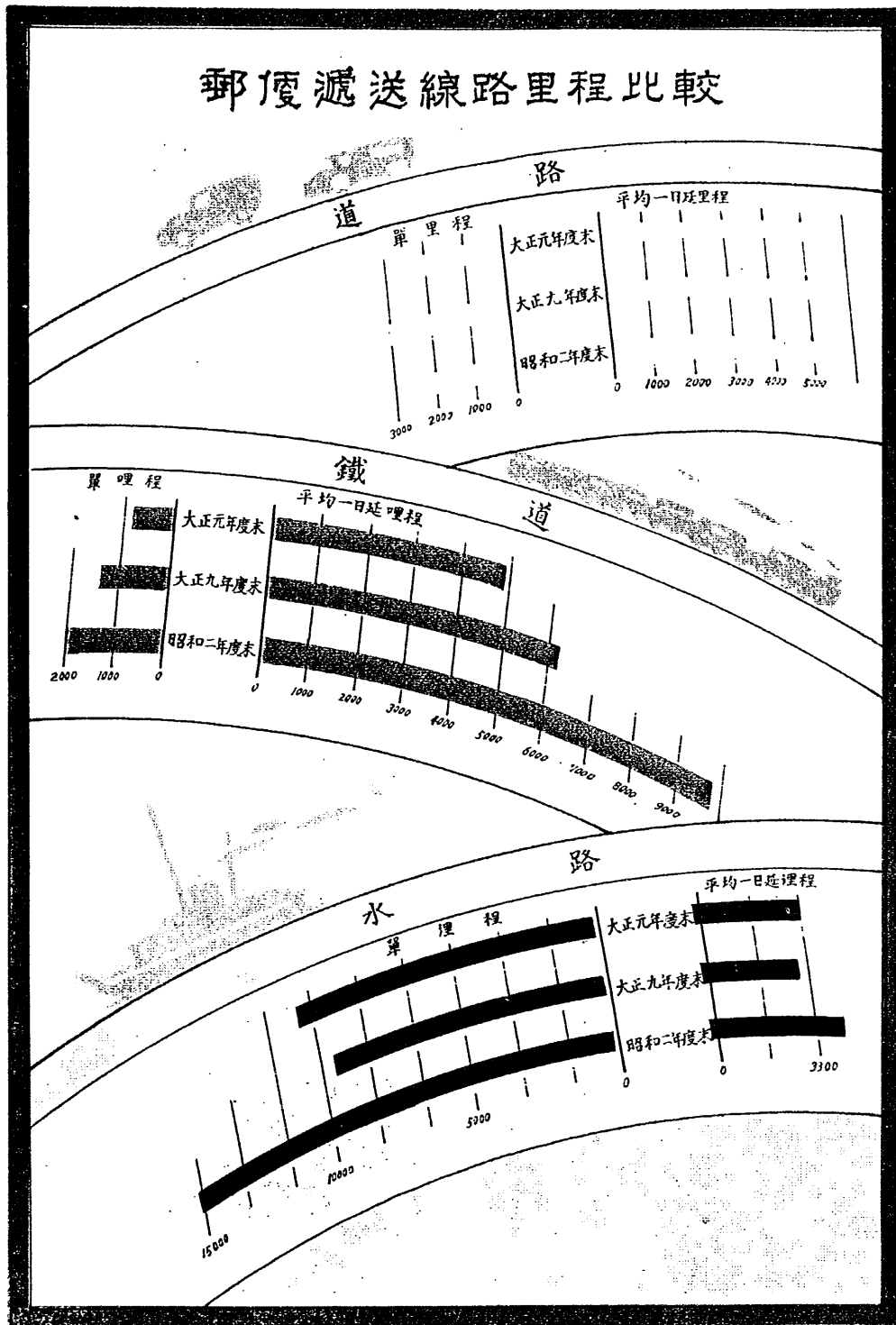
鑛產物價額

昭和二年

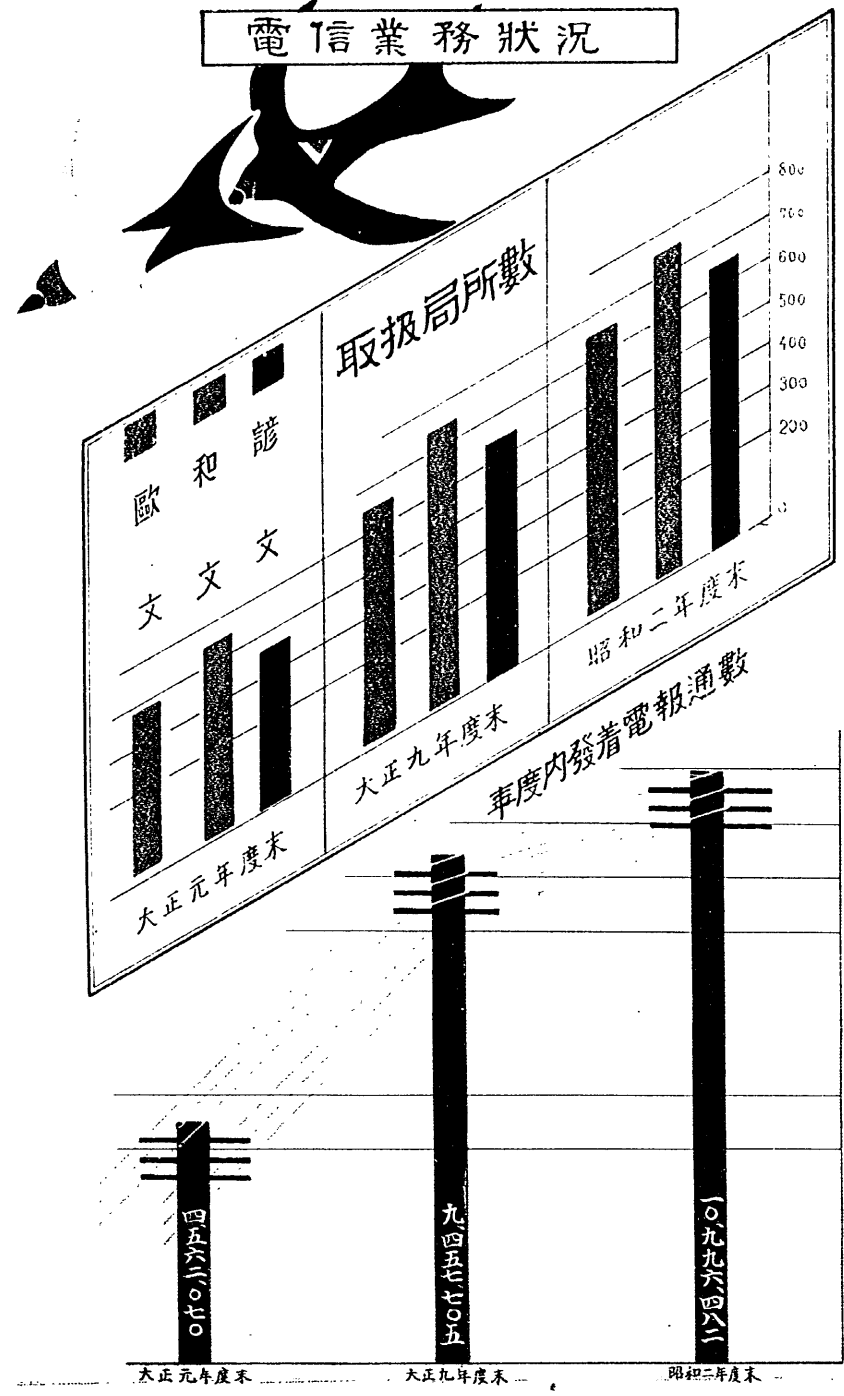


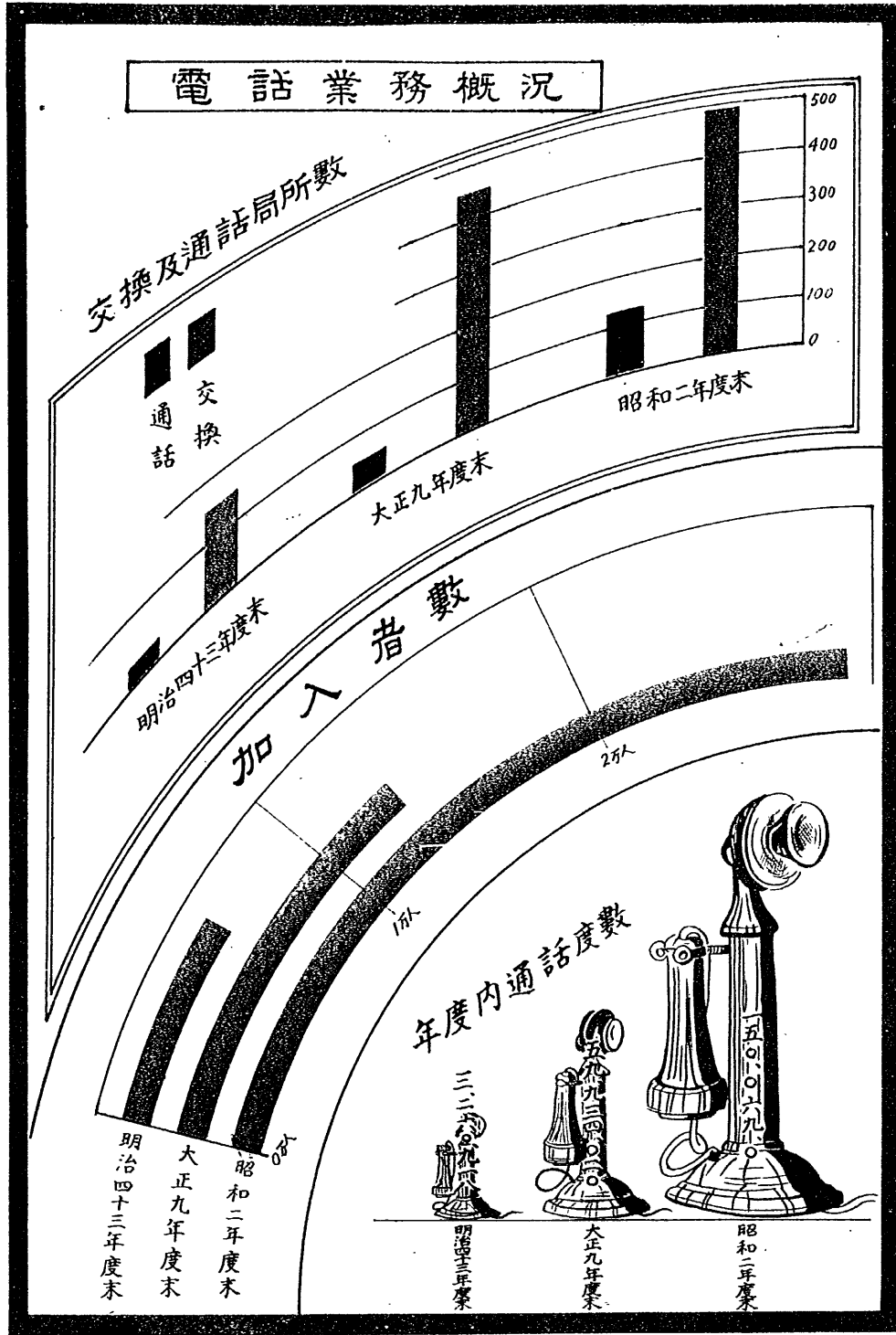


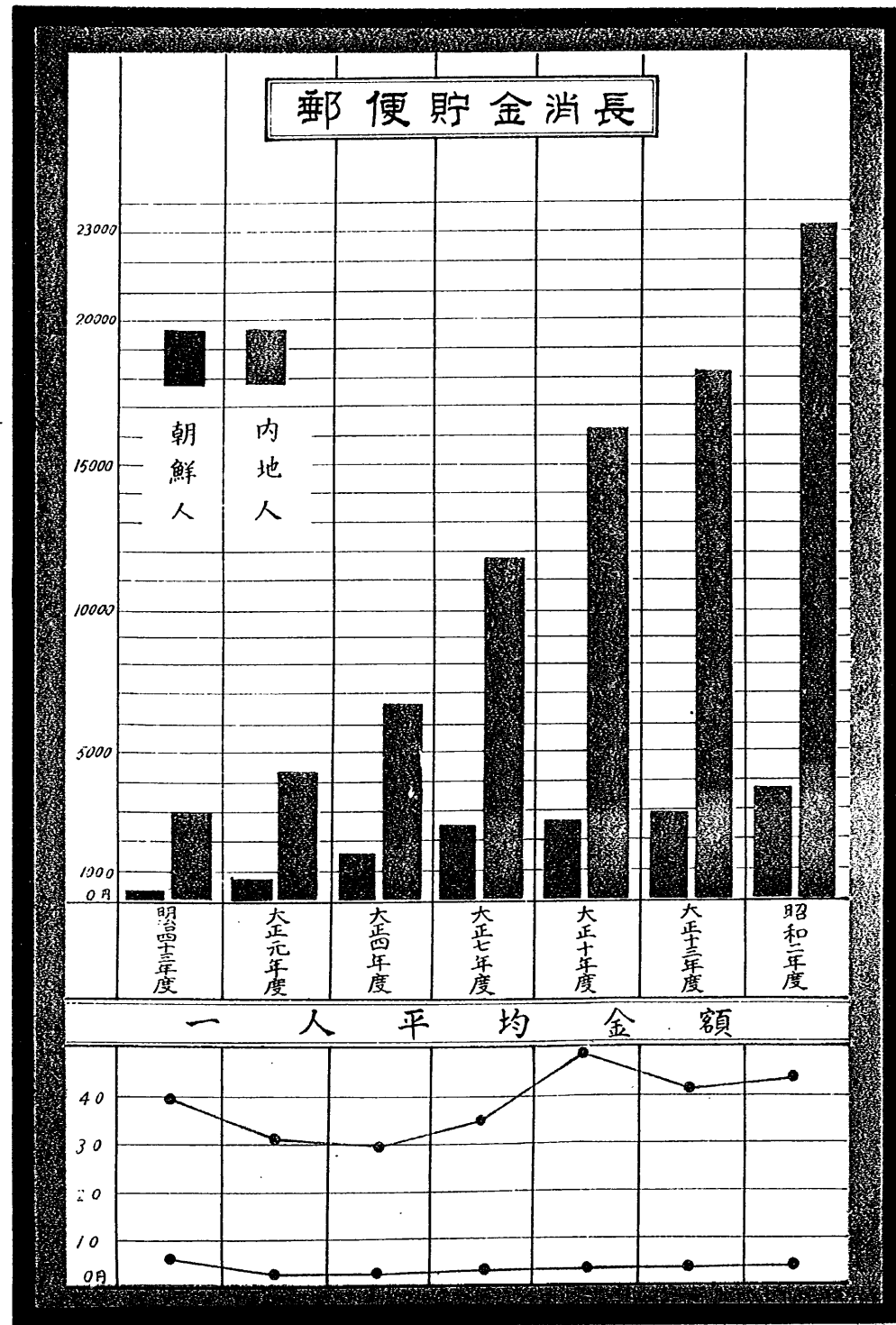
郵優遞送線路里程比較

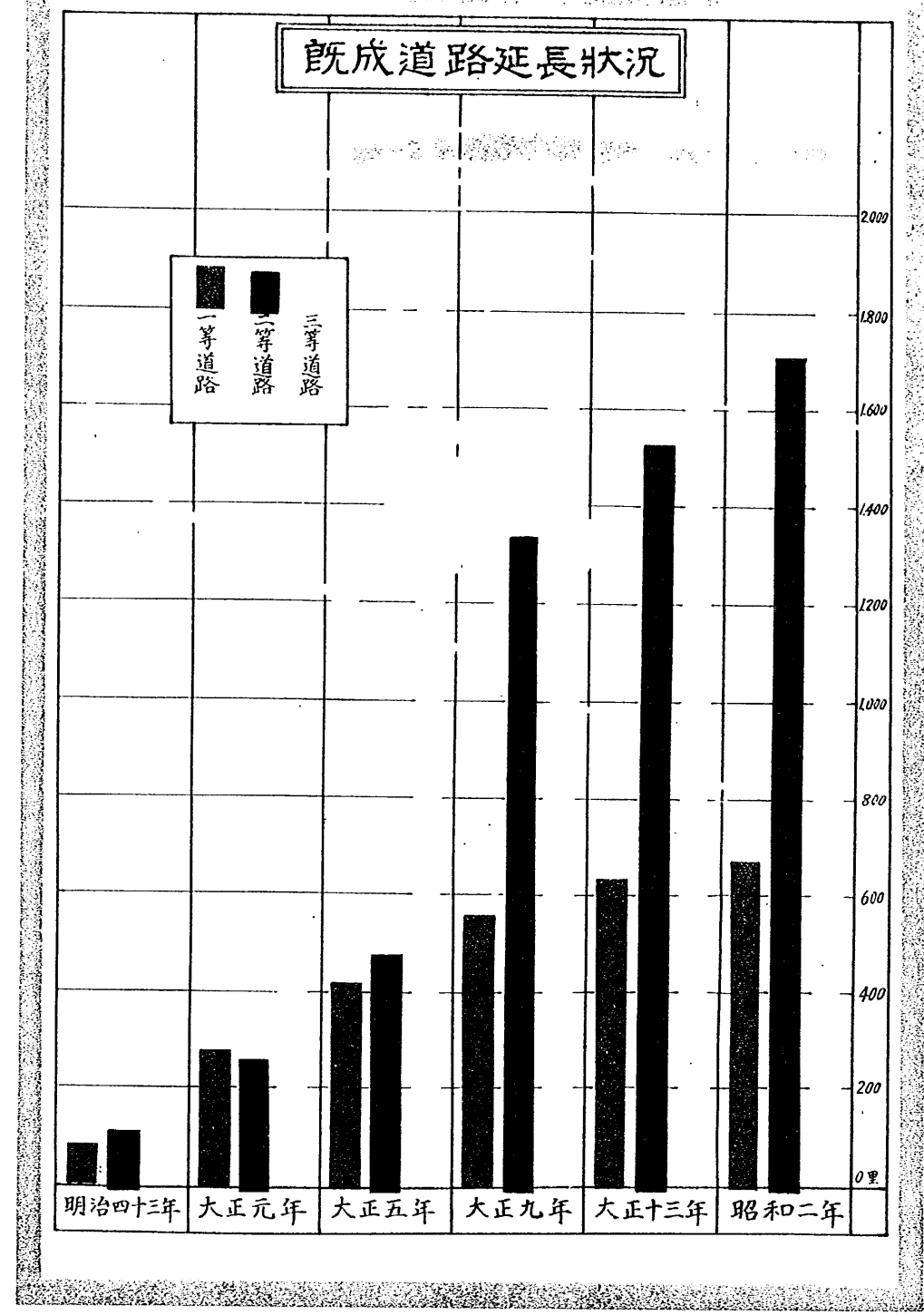


電信業務狀況

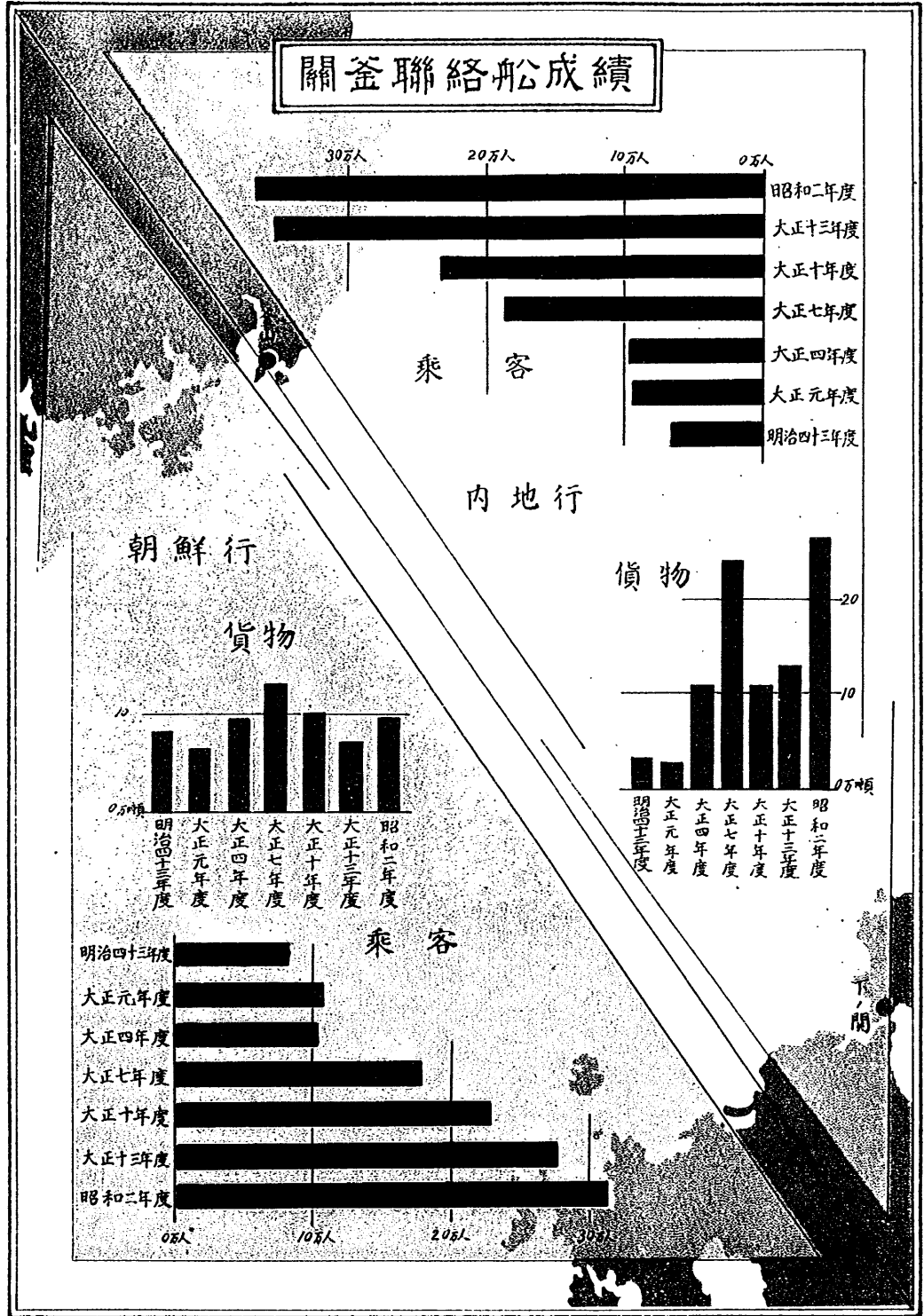








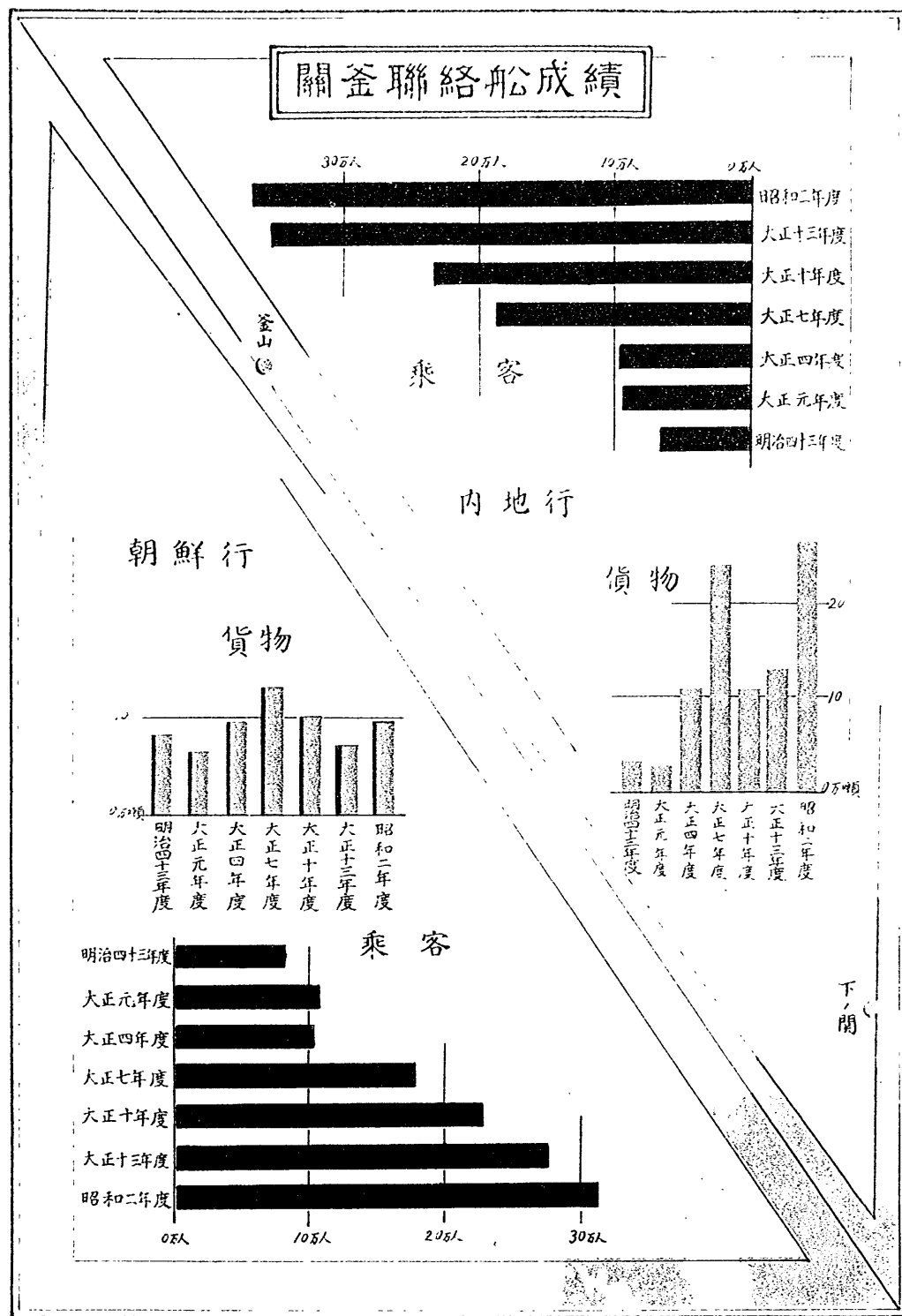
關釜聯絡船成績



第四十九


露光量違いにより重複撮影

關釜聯絡船成績



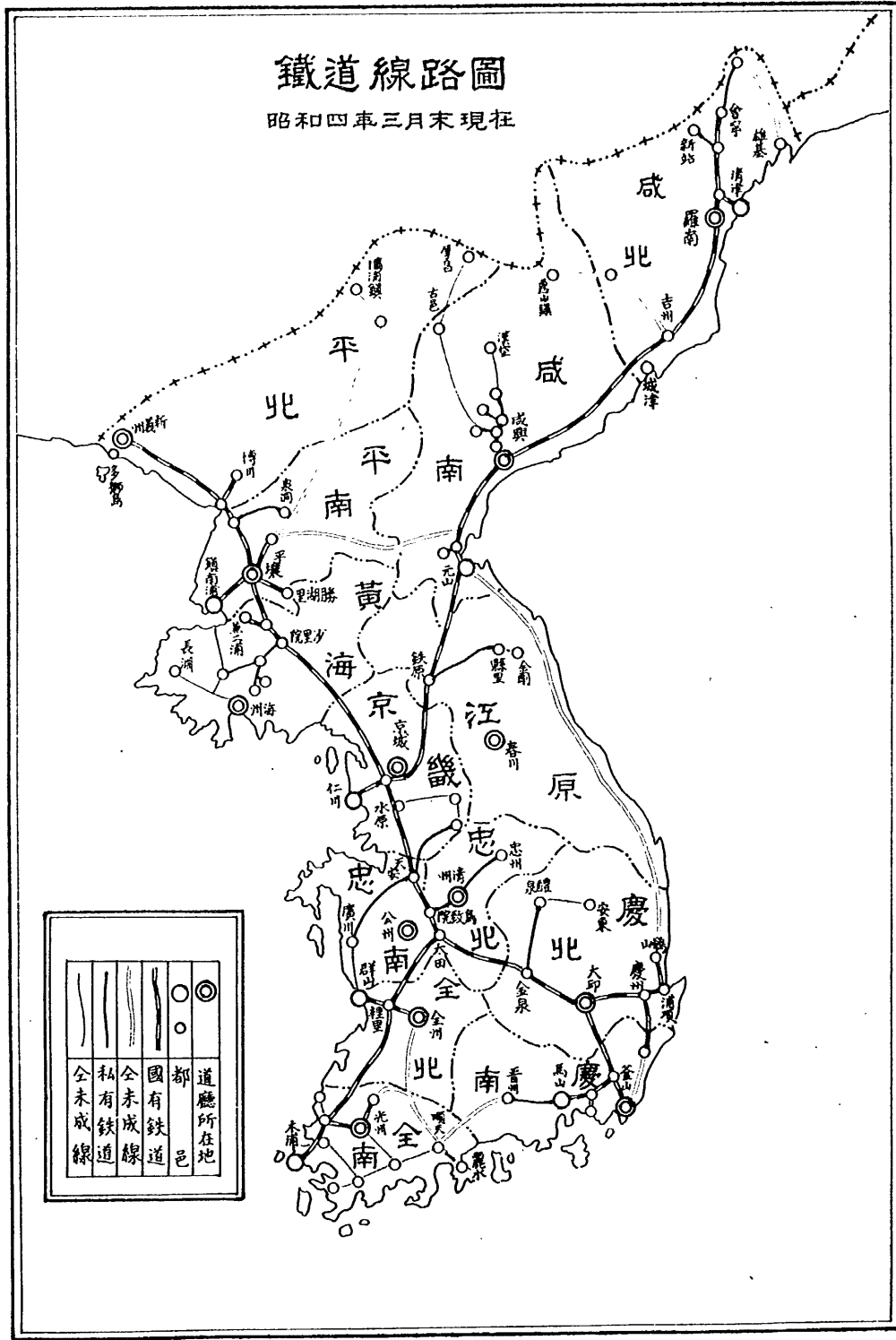
露光量違いにより重複撮影

鐵道營業哩數

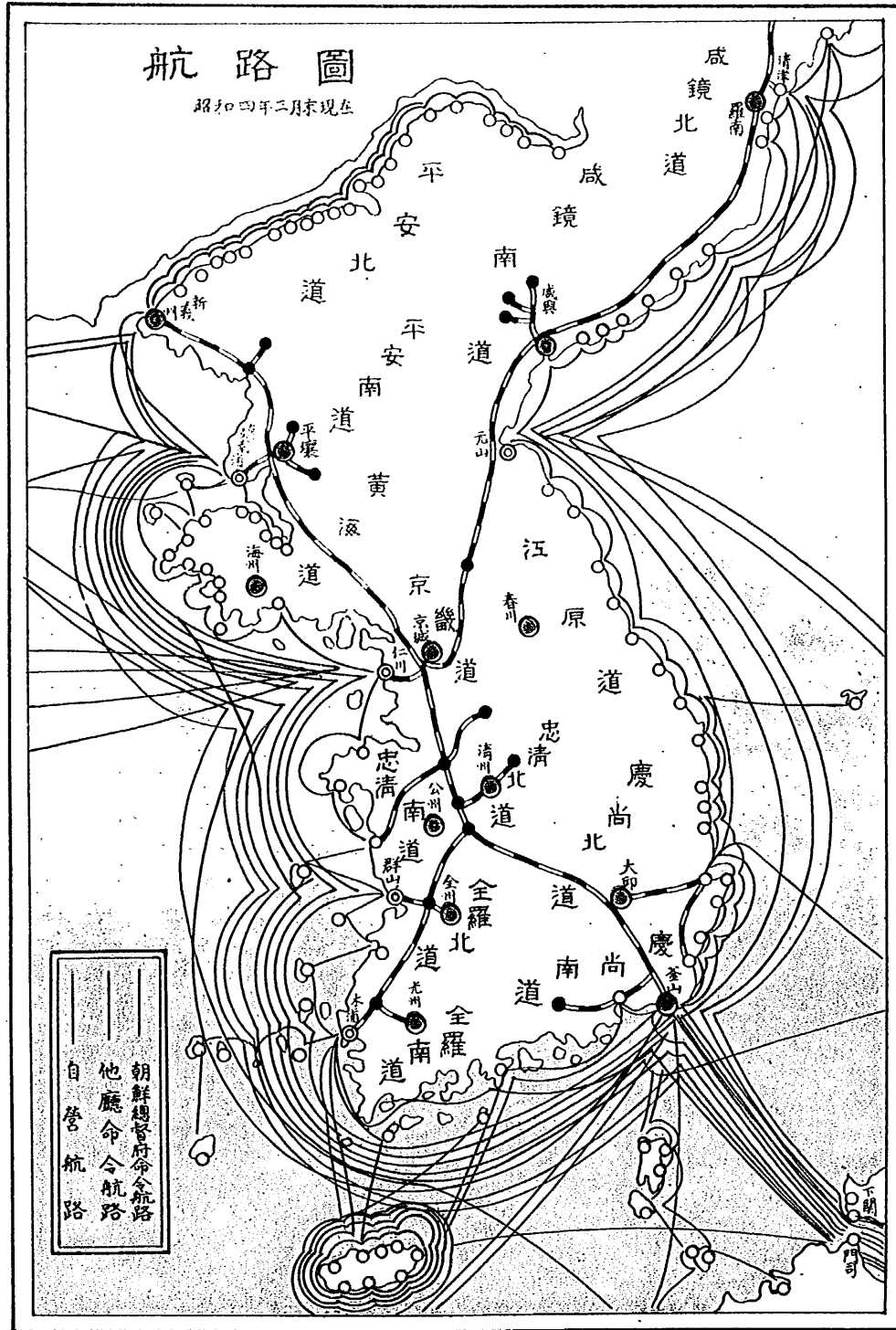


鐵道線路圖

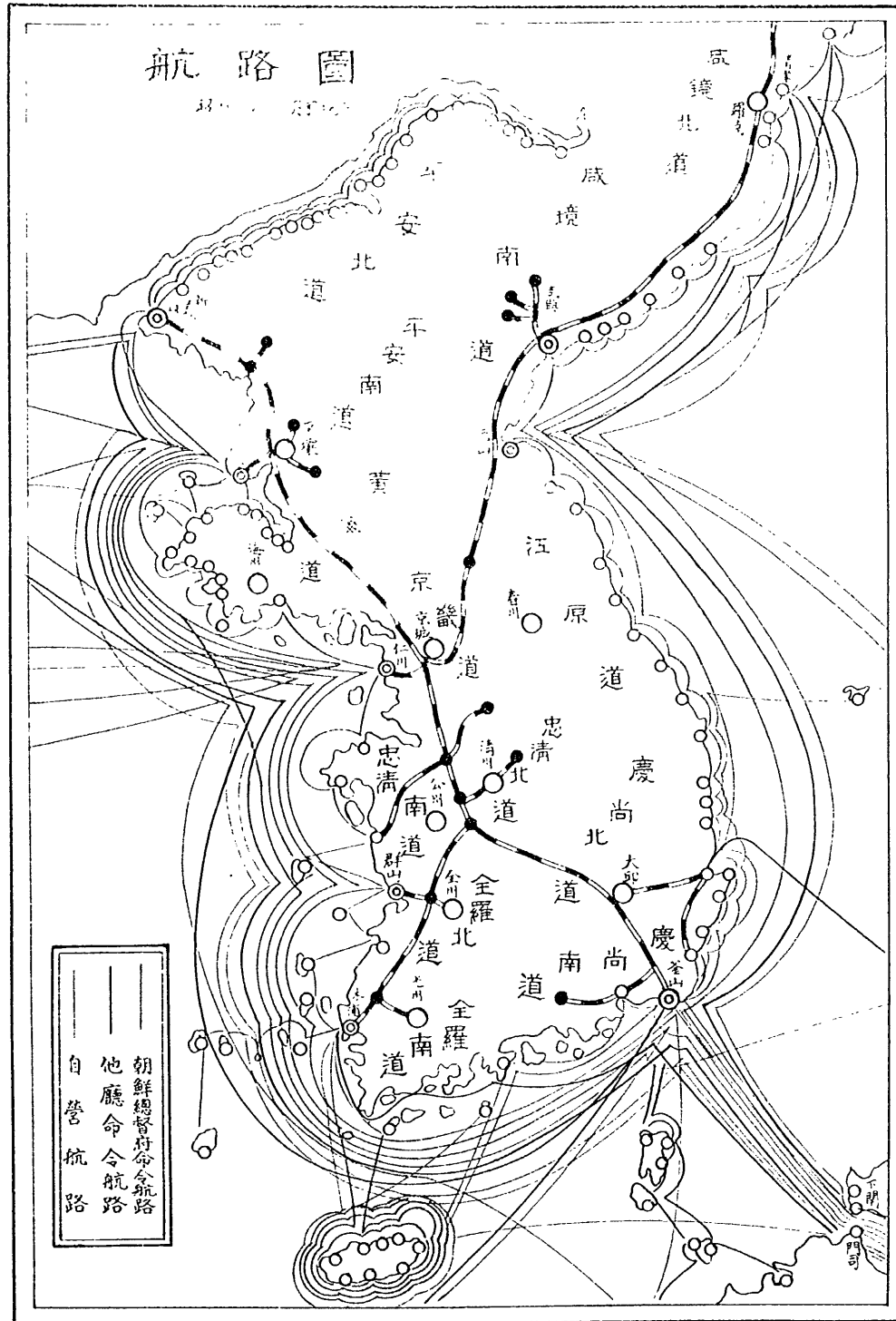
昭和四年三月末現在



全未成線	私有鐵道	國有鐵道	都	道廳所在地	



露光量違いにより重複撮影



第五十二

露光量違いにより重複撮影

昭和四年十一月寄贈