


0 1 2 3 4 5 6 7 8 9 10 11 12 13 14 15

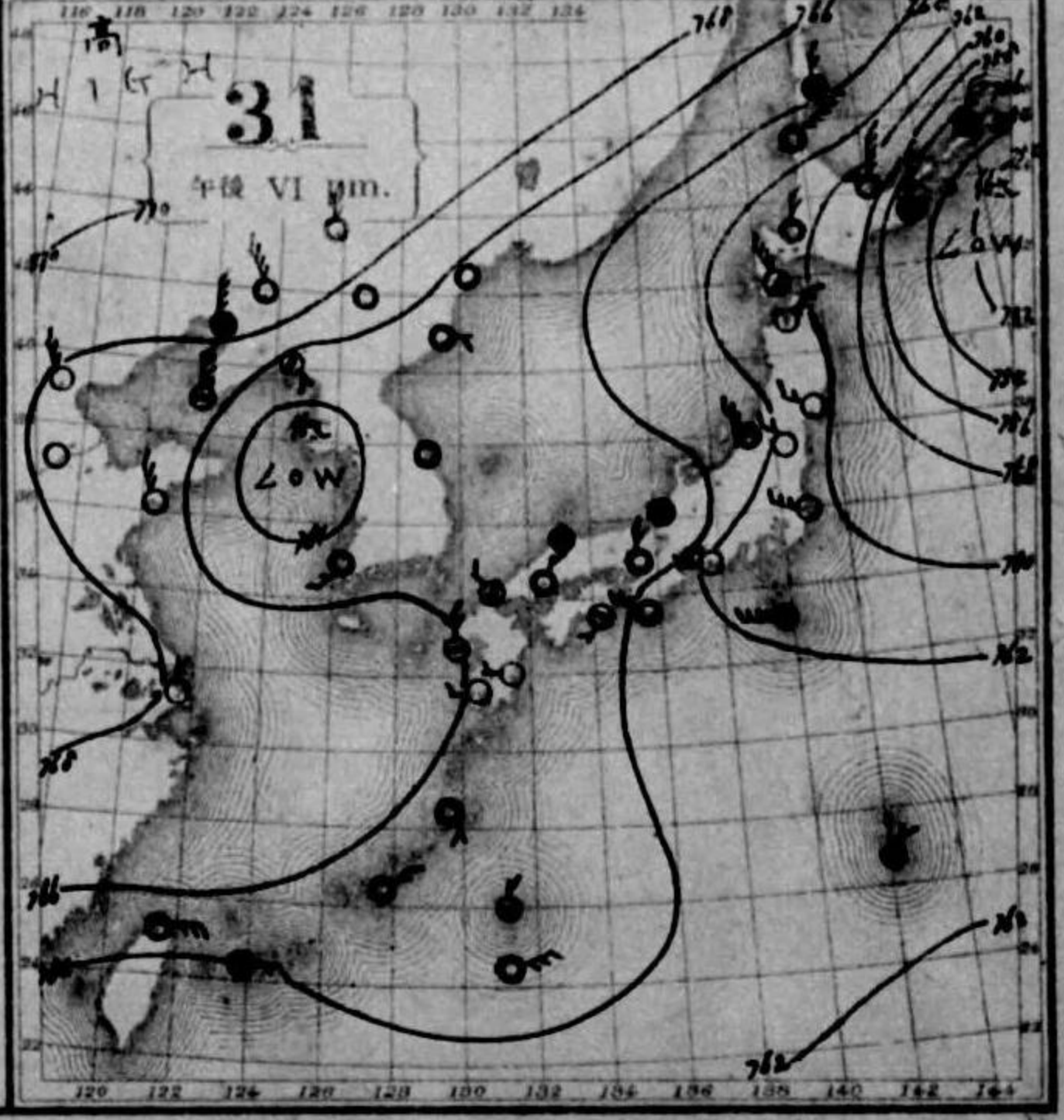
NO. 7417

大正十年十一月



天氣概況  
大陸高氣壓著，發展之北極部，滿洲，擴張之七十七度以上，而今日，日本海中部，淺低氣壓，東北東進行，予部一般天氣晴良，奧州及北海道，層天，所多，琉球南部，北東風強，右垣島，雨，僅，臺灣島，本誌所傳，朝鮮，滿洲，晴，曇，相半。

天氣豫報  
南西端島，北東風，九州，南海道，南部，嶺內，山陰道，東海道，中山道，北西風，晴，北陸道，奧州，北西風，東北海道，北東風。

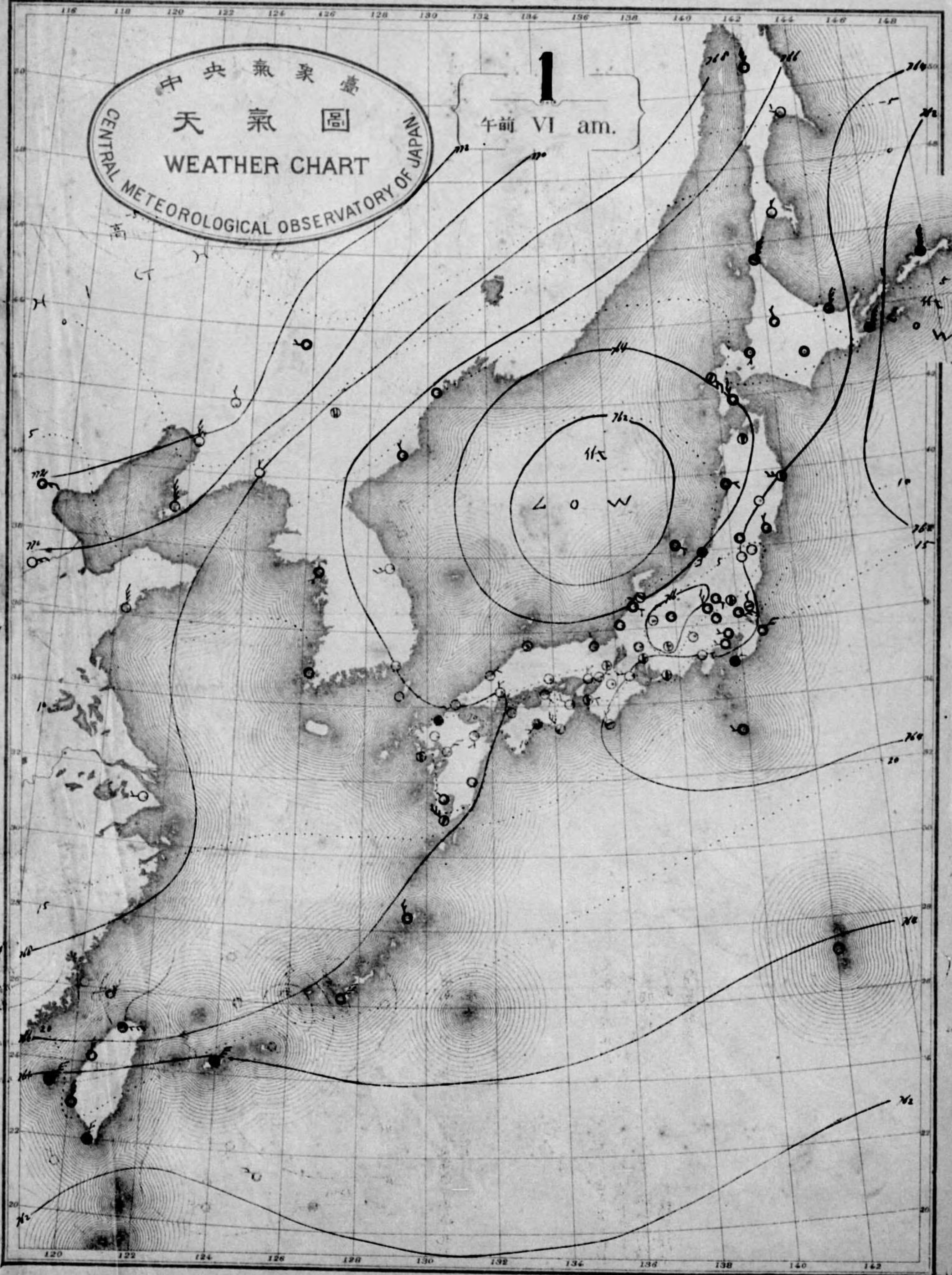


始





NOVEMBER 1921



可認物便郵種三日七月三年七十二治明  
行發同一日每行發日一月一十年十正大  
號一四七一第圖氣天

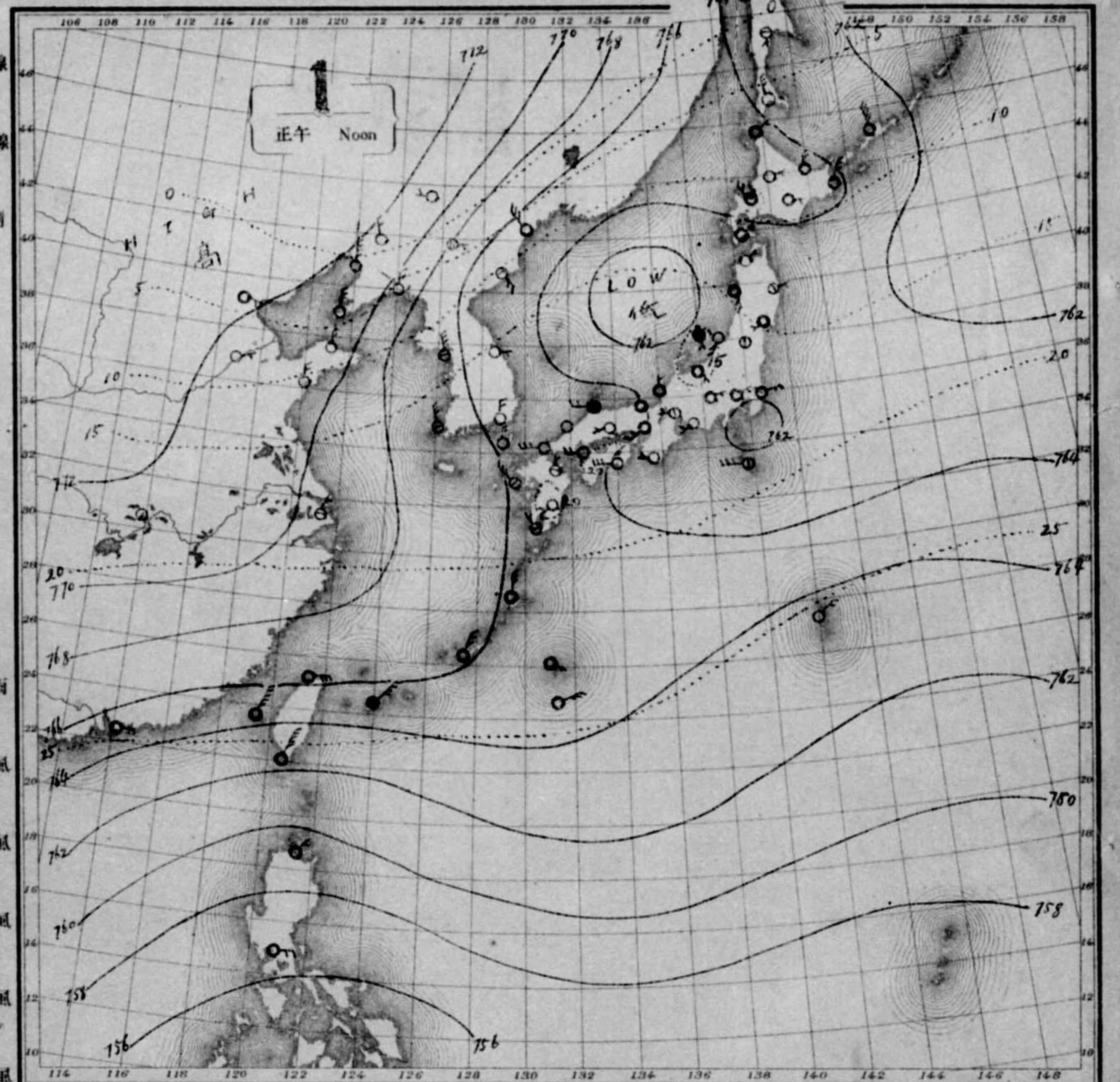
大正十年十一月 氣象略表

地名	氣 溫			平均風速	最多風向	降 水	日 照	日 照 時 數	日 照 時 率	地名	氣 溫			平均風速	最多風向	降 水	日 照	日 照 時 數	日 照 時 率
	平 均	平 均 最 高	平 均 最 低								平 均	平 均 最 高	平 均 最 低						
東京	23.0	25.7	20.8	61.6	NE	96	12	77	43	前橋	8.2	15.0	2.6	62.1	NNW	8	4	62	80
神戶	21.5	25.3	18.0	63.5	NNW	108	16	78	40	宇都宮	4.8	13.0	-1.3	61.8	E	11	8	64	52
大阪	20.9	27.2	16.7	61.8	N	60	6	81	50	福島	6.2	15.4	-1.0	61.6	NNW	4	3	75	74
名古屋	21.2	23.3	19.3	62.9	SE	76	7	79	43	盛岡	6.5	12.7	1.5	61.3	WNW	31	13	75	46
京都	19.5	25.9	15.5	62.3	N	74	9	81	61	青森	8.2	13.0	3.8	64.5	S	59	15	79	44
札幌	19.3	23.2	16.2	64.8	E	71	6	80	26	伊吹山	-0.6	2.2	-2.7	65.3	NW	245	18	92	31
仙台	20.8	23.6	16.3	64.0	ESE	290	20	77	32	伊豆山	0.4	13.3	5.4	64.1	E	329	21	77	35
新潟	19.6	23.4	16.8	64.8	NE	59	10	76	32	富士山	8.3	13.3	4.1	64.4	SWW	251	21	83	37
富山	18.4	22.0	14.8	65.3	NNW	38	25	67	32	金澤	8.8	13.1	4.8	63.8	S	277	24	70	35
石川	11.1	17.9	5.1	65.9	NW	101	12	81	58	津市	8.0	13.2	4.1	64.1	SW	316	22	77	23
福井	11.5	18.1	5.6	65.9	W	68	6	74	60	新瀉	7.6	11.6	4.2	62.7	W	251	27	80	28
山梨	9.3	16.4	3.1	66.4	N	63	11	77	42	山形	8.6	12.1	5.5	62.3	NW	273	26	74	29
長野	10.6	17.3	4.9	65.9	WSW	39	6	72	64	秋田	5.0	10.3	0.6	62.0	SSW	120	24	84	26
岐阜	12.6	15.9	9.9	64.4	NW	59	5	59	65	岩手	7.9	10.0	4.5	62.1	NW	428	26	87	11
愛知	10.6	16.3	6.2	65.2	NW	24	8	71	58	宮城	5.6	9.5	2.2	61.1	NW	263	29	78	22
三重	10.3	15.7	6.1	65.0	ESE	26	10	71	44	水戸	7.5	16.1	0.7	61.5	NNW	20	7	72	65
滋賀	12.8	16.6	9.1	63.8	WNW	22	5	70	61	金谷	6.4	12.2	1.3	61.4	NW	32	11	74	54
京都	10.2	16.3	4.3	66.2	S	33	3	69	61	石巻	6.2	11.4	2.3	61.3	WNW	24	13	78	56
大阪	10.9	16.3	4.6	65.7	W	51	10	73	62	仙台	4.4	11.2	0.2	61.3	N	85	21	89	28
名古屋	10.7	15.3	6.4	65.2	W	49	12	70	54	宮古	5.7	12.6	0.8	60.0	W	19	10	73	58
東京	9.4	19.0	4.1	65.8	NNE	23	11	72	60	青森	4.6	8.6	1.1	60.4	WNW	167	27	76	27
仙台	8.6	14.6	3.7	65.2	W	34	9	76	64	高松	4.4	7.6	0.4	59.4	WNW	124	22	73	34
新潟	10.0	15.0	6.0	65.1	NW	29	7	67	51	山形	3.8	6.4	0.7	58.9	WNW	163	24	73	18
富山	10.1	15.1	5.6	64.8	W	26	7	71	52	秋田	2.2	6.6	-2.1	58.4	WNW	179	22	77	37
石川	7.7	14.7	2.7	65.0	NW	33	10	78	44	岩手	2.2	5.7	-0.9	57.7	NW	191	25	77	17
福井	8.6	14.6	3.7	65.0	W	40	10	78	41	宮城	-0.3	4.0	-3.9	58.3	SSW	168	26	87	16
山梨	11.1	15.2	7.2	66.5	N	31	11	72	59	伊豆山	1.0	6.6	-4.4	58.1	NNW	114	9	73	59
長野	10.0	16.7	4.4	66.4	N	31	11	72	59	富士山	1.8	5.5	-1.4	57.1	NW	104	21	73	34
岐阜	8.8	15.8	4.1	66.5	SSE	35	11	72	59	金澤	2.1	6.9	-2.9	57.5	W	31	8	68	56
愛知	10.2	15.5	5.1	66.2	N	23	10	64	68	津市	3.3	6.4	-0.3	56.8	W	90	19	71	53
三重	10.9	14.5	7.6	65.8	NW	53	12	69	54	仙台	1.6	4.3	-1.5	55.4	NW	184	24	76	15
滋賀	10.7	14.9	6.9	65.5	ESE	89	15	61	52	大泊	-2.5	1.6	-6.8	57.4	N	75	17	76	38
京都	9.4	14.5	4.7	64.9	W	151	18	72	35	真岡	-2.0	1.2	-5.1	57.7	ESE	85	24	72	16
大阪	8.5	14.0	3.9	64.7	SW	142	21	81	34	新津	-7.9	-3.1	-12.6	58.0	N	47	5	76	41
名古屋	9.3	14.7	4.5	64.2	W	14	6	67	69	新津	-6.8	-4.5	-9.6	58.6	NNW	84	17	75	16
東京	7.9	14.3	2.7	64.3	W	47	15	77	59	釜山	8.9	13.8	4.1	63.1	NNW	1	2	52	74
神戶	8.2	14.6	3.2	64.2	NW	11	7	75	56	水滸	8.5	13.5	4.5	67.0	N	43	11	68	60
大阪	10.3	15.1	5.9	63.3	W	13	2	63	68	仁川	4.4	8.8	0.6	67.4	NNW	24	10	65	61
名古屋	11.4	17.3	5.7	62.3	ESE	17	1	65	72	江陵	6.9	12.2	1.8	64.5	WSW	23	5	51	73
京都	10.6	16.1	5.3	61.9	WSW	13	4	65	70	元山	4.8	9.6	0.5	65.0	W	5	4	43	76
東京	9.3	16.0	3.7	61.9	NNW	46	2	67	76	城津	2.8	7.4	-1.4	63.7	NNW	59	5	53	68
神戶	8.0	15.5	1.9	61.9	NW	10	2	68	69	雄基	-0.4	4.0	-4.0	63.2	N	8	6	51	63
大阪	11.8	15.6	7.3	61.1	W	38	9	66	64	中江	-4.5	0.9	-8.9	61.0	WSW	18	10	69	55
名古屋	14.6	17.9	11.3	63.0	W	95	13	67	51	關西	0.0	4.8	-5.9	61.5	N	20	5	66	67
京都	21.1	24.2	18.3	63.1	N	78	9	72	42	大連	4.2	8.0	0.7	68.2	N	6	5	55	64
東京	5.4	10.0	2.2	62.4	SW	15	5	70	71	旅順	5.0	9.3	0.9	68.1	NNE	9	6	54	61
神戶	4.8	8.4	-0.7	63.8	W	138	17	88	59	營口	0.0	5.1	-5.7	68.3	NNE	11	6	58	71
大阪	4.4	11.9	-1.0	64.5	SW	43	10	76	53	奉天	-2.3	3.7	-7.3	67.6	NW	13	5	62	64
名古屋	4.4	10.4	-1.0	63.7	S	54	9	73	56	長春	-6.2	-0.4	-11.6	65.7	W	8	6	66	60
京都	4.5	10.8	-0.6	63.4	W	84	15	76	60	青島	7.6	11.5	4.1	68.6	NNW	12	8	62	70
東京	6.4	15.2	-1.1	62.9	NW	5	2	74	79	濟南	7.4	12.7	2.2	66.8	SWW	8	2	56	73
										上海	11.5	16.9	7.4	68.6	NW	32	5	71	56

明治三十七年三月七日  
大正十年十二月五日  
天氣圖第一七四三號附錄  
發行所 中央氣象臺



- Isobar 等壓線
- Isotherm 等溫線
- Clear ○快晴
- Fair ⊕晴
- Cloudy ○曇
- Rain ●雨
- Snow ⊕雪
- Fog ⊙霧
- Thunderstorm ⊕雷雨
- Light wind ○軟風  
2-4 m.p.s.
- Moderate wind ○和風  
4-6 m.p.s.
- Strong wind ○疾風  
6-10 m.p.s.
- Gale ○強風  
10-15 m.p.s.
- Strong gale ○烈風  
15-20 m.p.s.
- 烈風  
20-25 m.p.s.
- 烈風  
25-29 m.p.s.
- 颶風  
29-35 m.p.s.
- Hurricane ○颶風  
35-40 m.p.s.
- 颶風  
40 m.p.s.

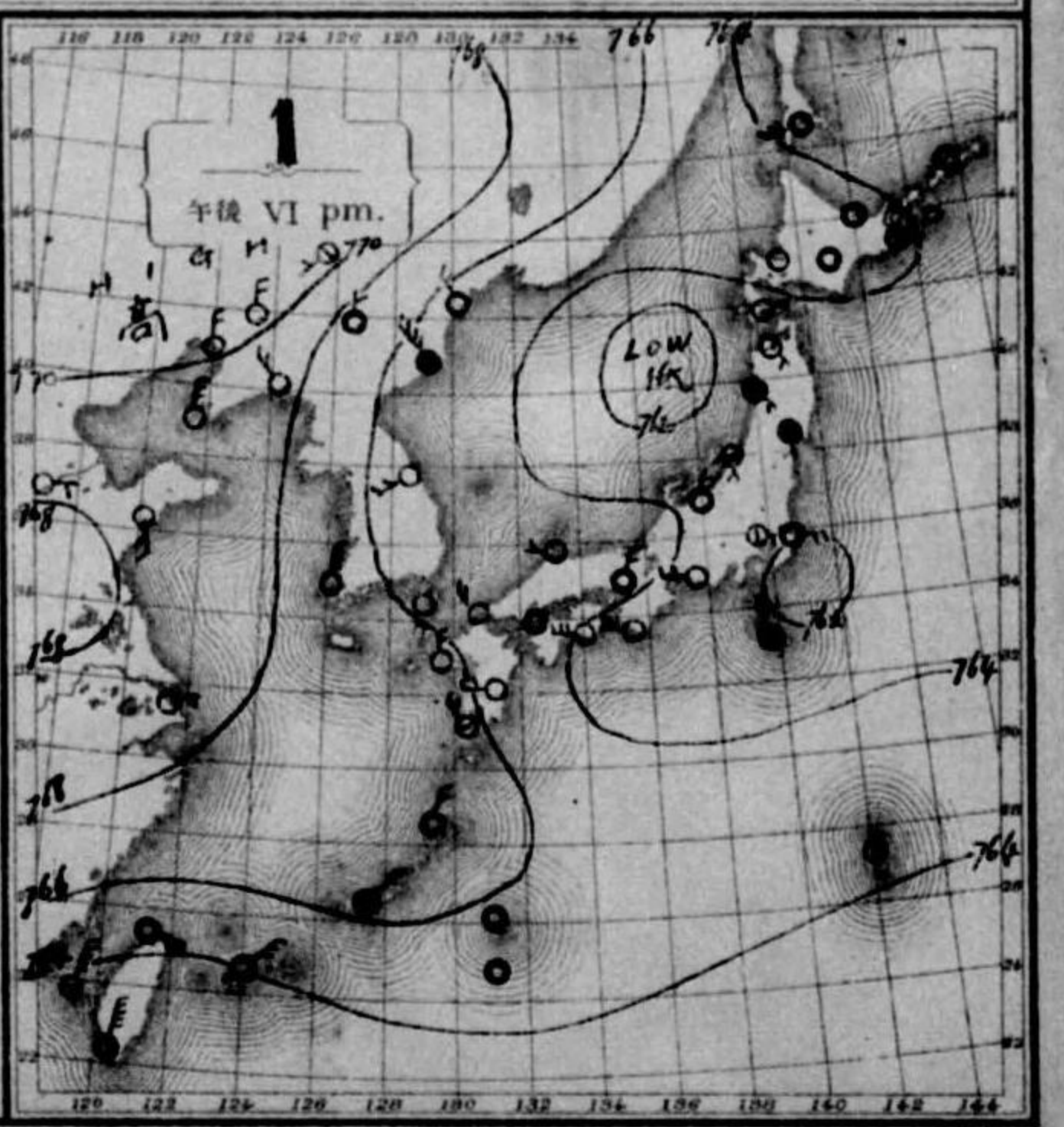


天氣概況

高氣壓依然存於北部。存於七十度以上。日本海。低氣壓。徐向東行。又山東半島附近。低氣壓。與日本。即。一般。天氣。晴。長。三。九。州。多。雨。東。至。北。海。道。所。有。之。與。羽。地。方。三。日。最。天。所。新。秋。田。附。近。之。雨。在。危。時。也。濃。霧。發。生。刺。新。及。滿。洲。之。快。晴。也。

天氣豫報

南。西。諸。島。北。東。風。九。州。南。海。道。南。部。頗。多。雨。及。山。陰。道。東。海。道。中。山。道。北。面。風。晴。北。陸。道。及。奧。羽。西。部。北。西。風。雲。與。羽。東。部。北。西。風。晴。北。海。道。北。東。風。雲。

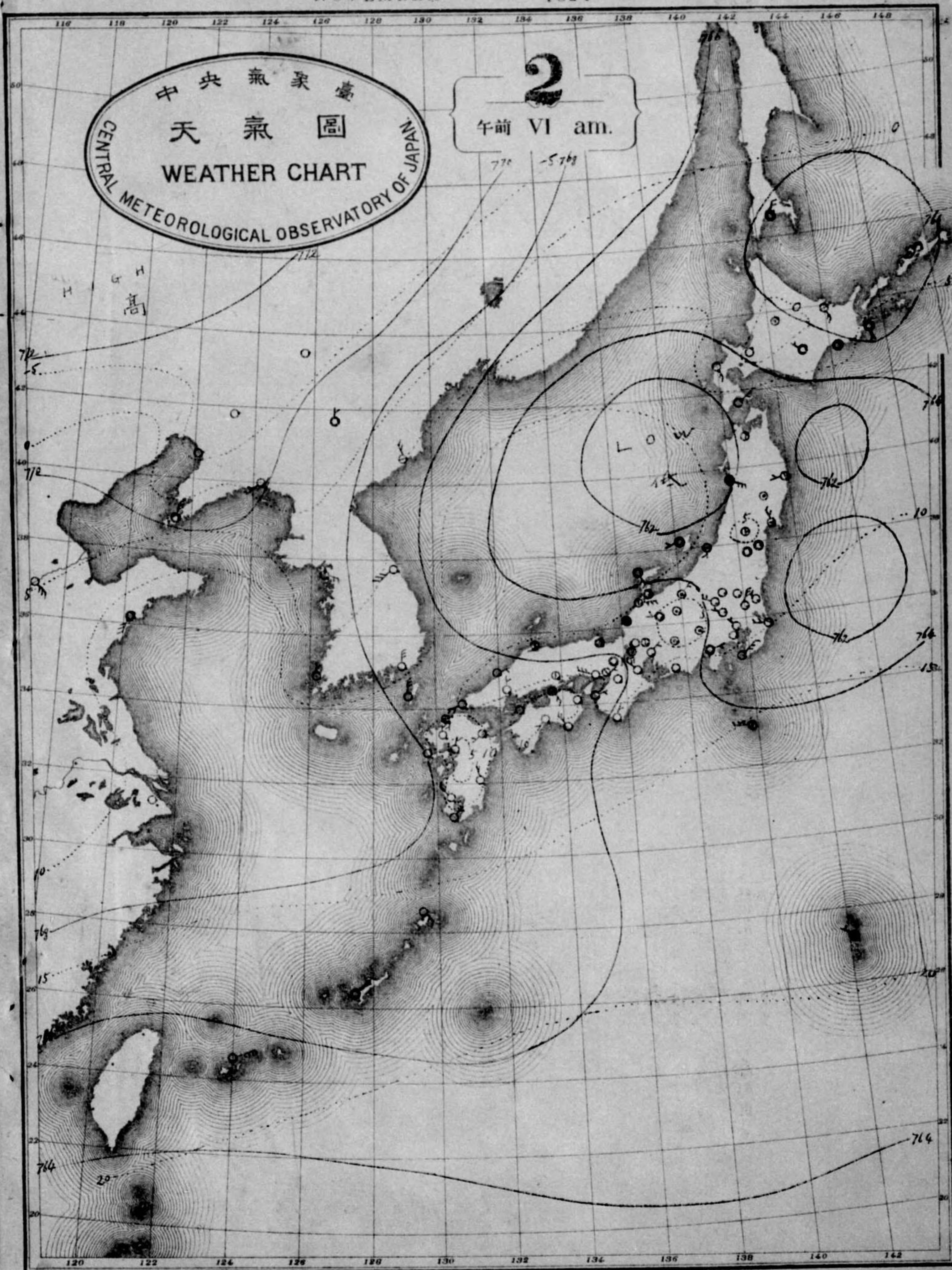




NOVEMBER 1921

中央氣象臺  
天氣圖  
CENTRAL METEOROLOGICAL OBSERVATORY OF JAPAN

2  
午前 VI am.

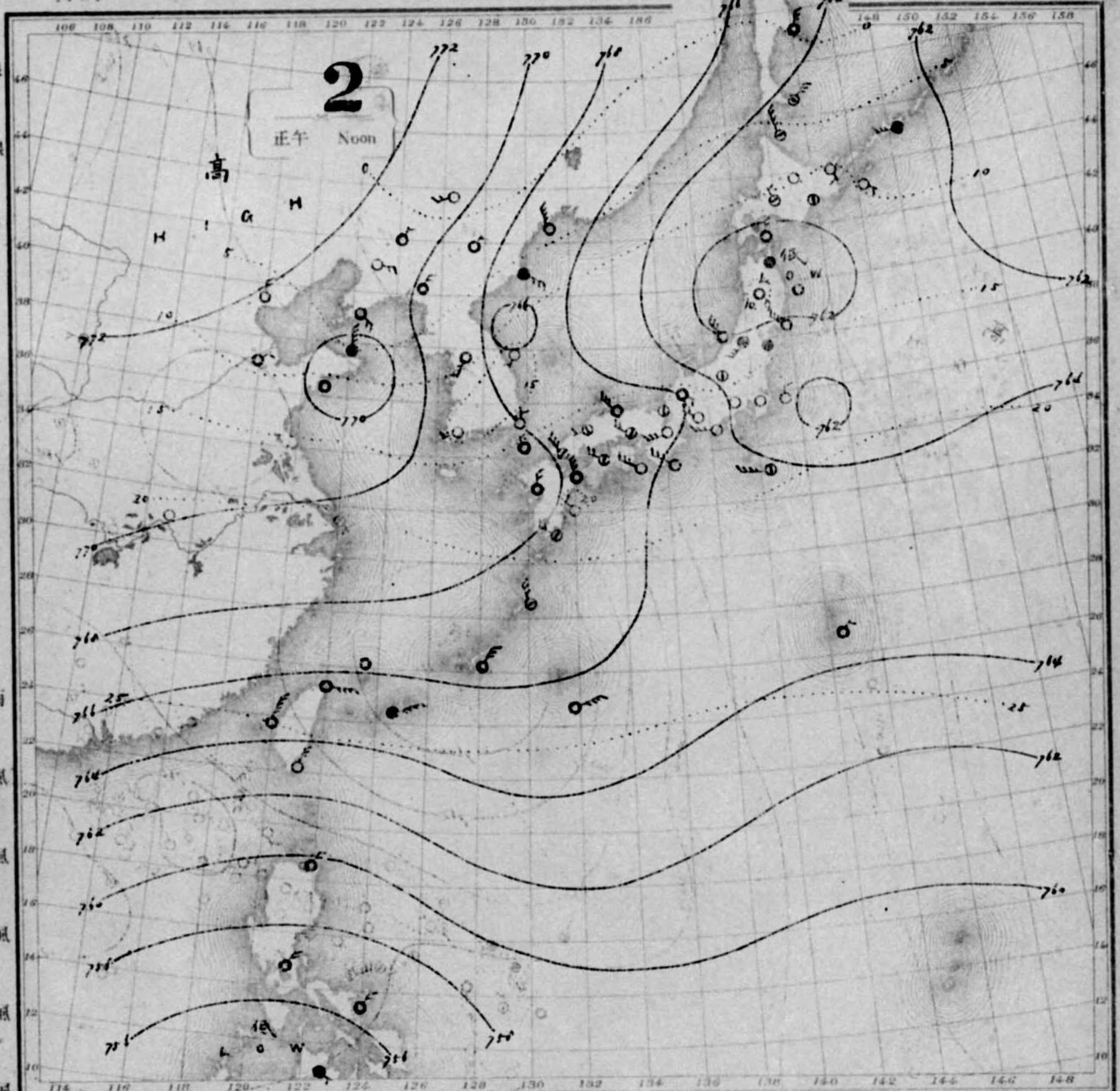


可認物標標種三日七月三年七十二治明  
付發同一日每行發日二月一十年十正大  
號二四七一第圖氣天

NO. 17421

大正十年十一月

- Isobar 等壓線
- Isotherm 等溫線
- Clear ○快晴
- Fair ①晴
- Cloudy ○曇
- Rain ●雨
- Snow ②雪
- Fog ○霧
- Thunderstorm 雷雨
- Light wind 軟風 (2-4 m.p.s.)
- Moderate wind 和風 (4-6 m.p.s.)
- Strong wind 疾風 (6-10 m.p.s.)
- Gale 強風 (10-15 m.p.s.)
- Strong gale 烈風 (15-20 m.p.s.)
- 烈風 (20-25 m.p.s.)
- 烈風 (25-29 m.p.s.)
- 颶風 (29-35 m.p.s.)
- Hurricane 颶風 (35-40 m.p.s.)
- 颶風 (> 40 m.p.s.)



低氣壓日本海西都頭レ東北東進行セントス高氣壓依然  
トシテ支那北都ヨリ揚子江域ニ至リテ存ス本邦ニテ一般ニ天  
氣晴良ニシテ内海東都ヨリ興羽ニ至ルマデ快晴ノ所多シ九  
州北都ニテ曇天トシテ諸所雨ノ儀ニ琉球諸島ニテ概シ北  
東ノ風吹キ雨天トシテ基隆島ニテ時天ノ所多ク朝鮮ニテ  
亦概シ好晴トシ

南面諸島北東ノ風天氣悪ク九州南部南海通南都及瀬  
内ノ北東ノ風時後雲九州北都及山陰道ノ北西ノ風東海  
道及中山道ノ北西ノ風時後雲北陸道及興羽ノ南西ノ風  
北海道ノ北東ノ風

人全所資販 地番二十町西日區橋京市京東 地番常用街元區町梅  
社會式株刷印華精 者明印 所行發人行發  
臺衆氣央中

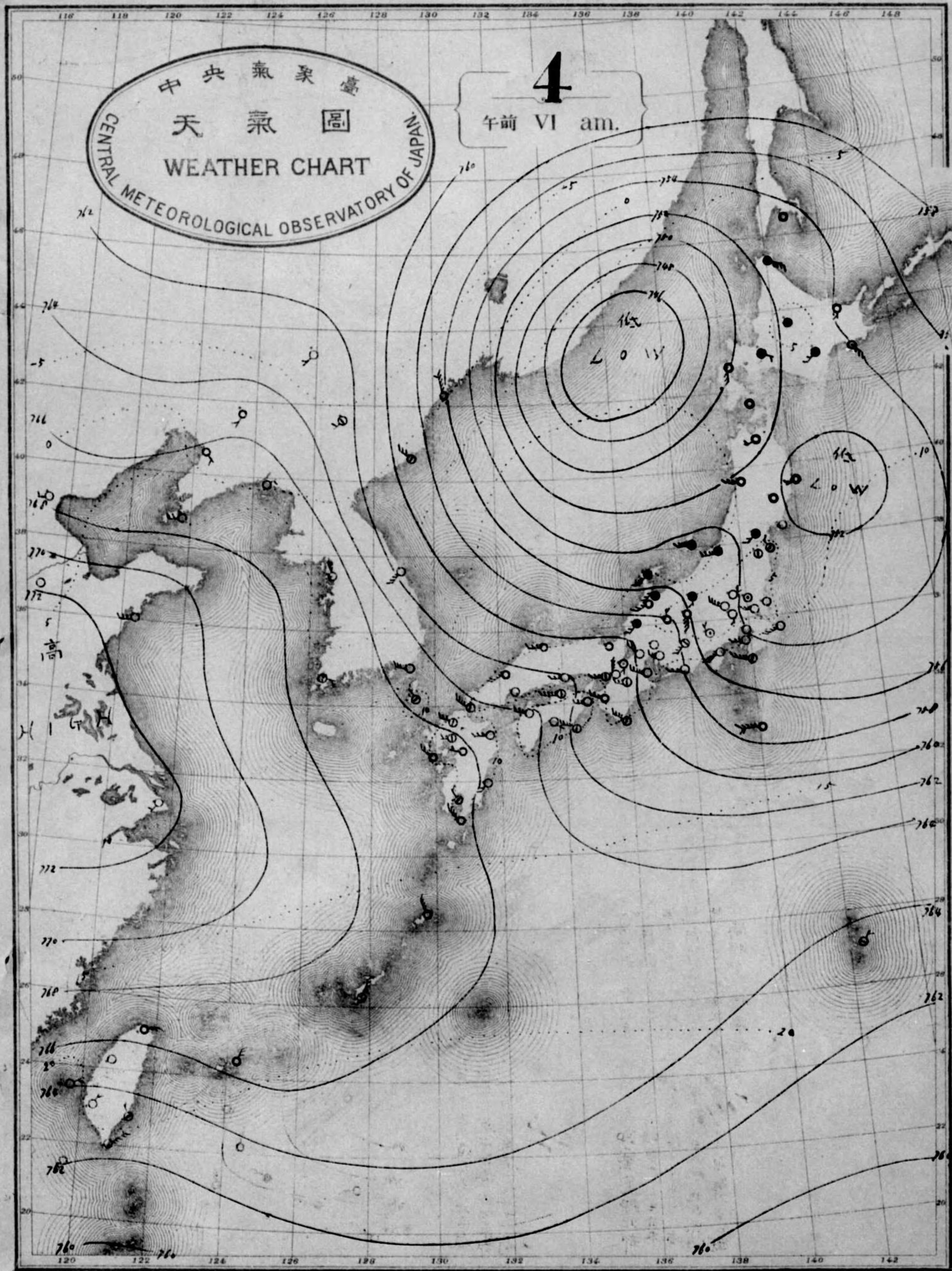






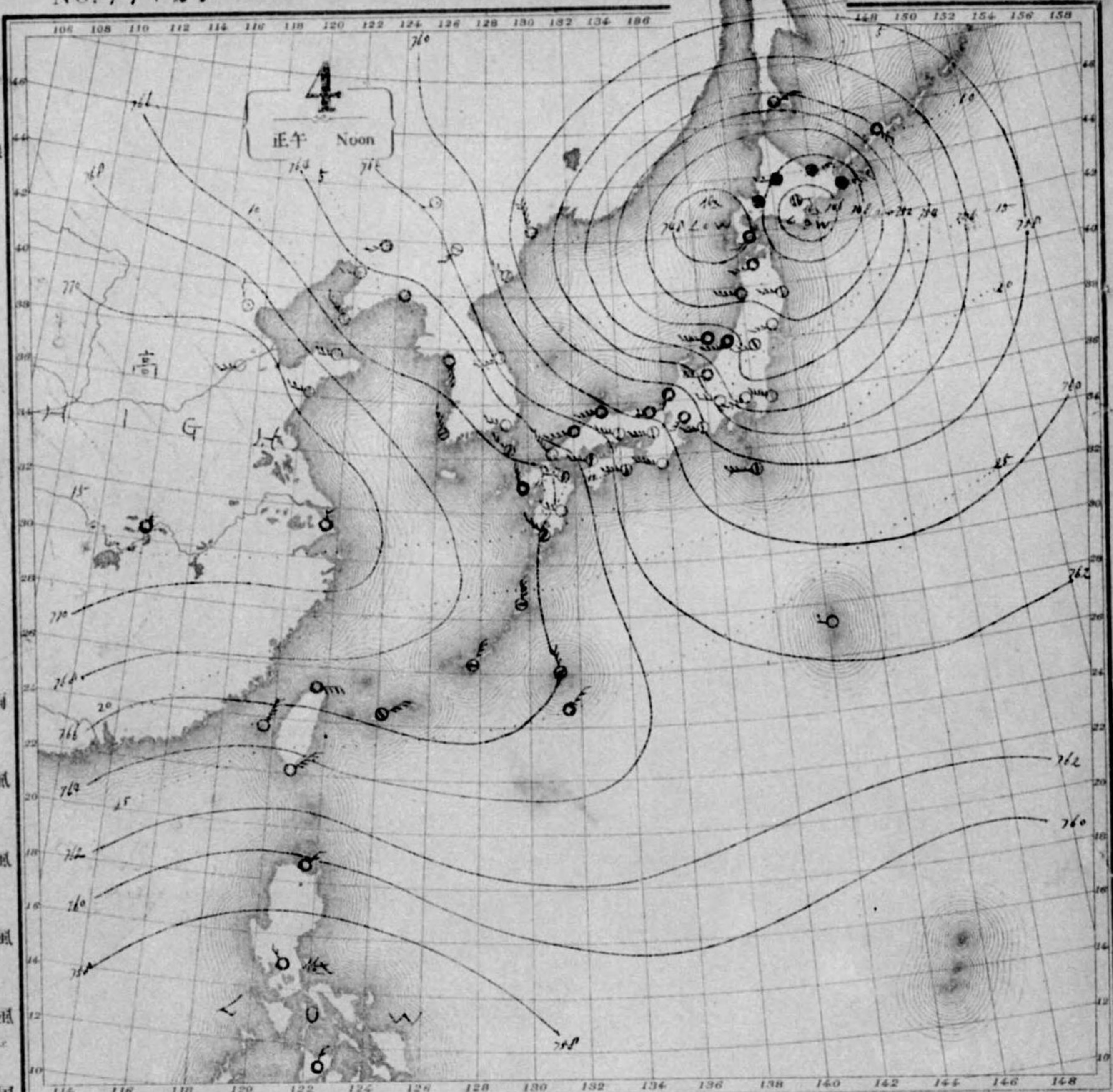
中央氣象臺  
天氣圖  
CENTRAL METEOROLOGICAL OBSERVATORY OF JAPAN  
WEATHER CHART

4  
午前 VI am.



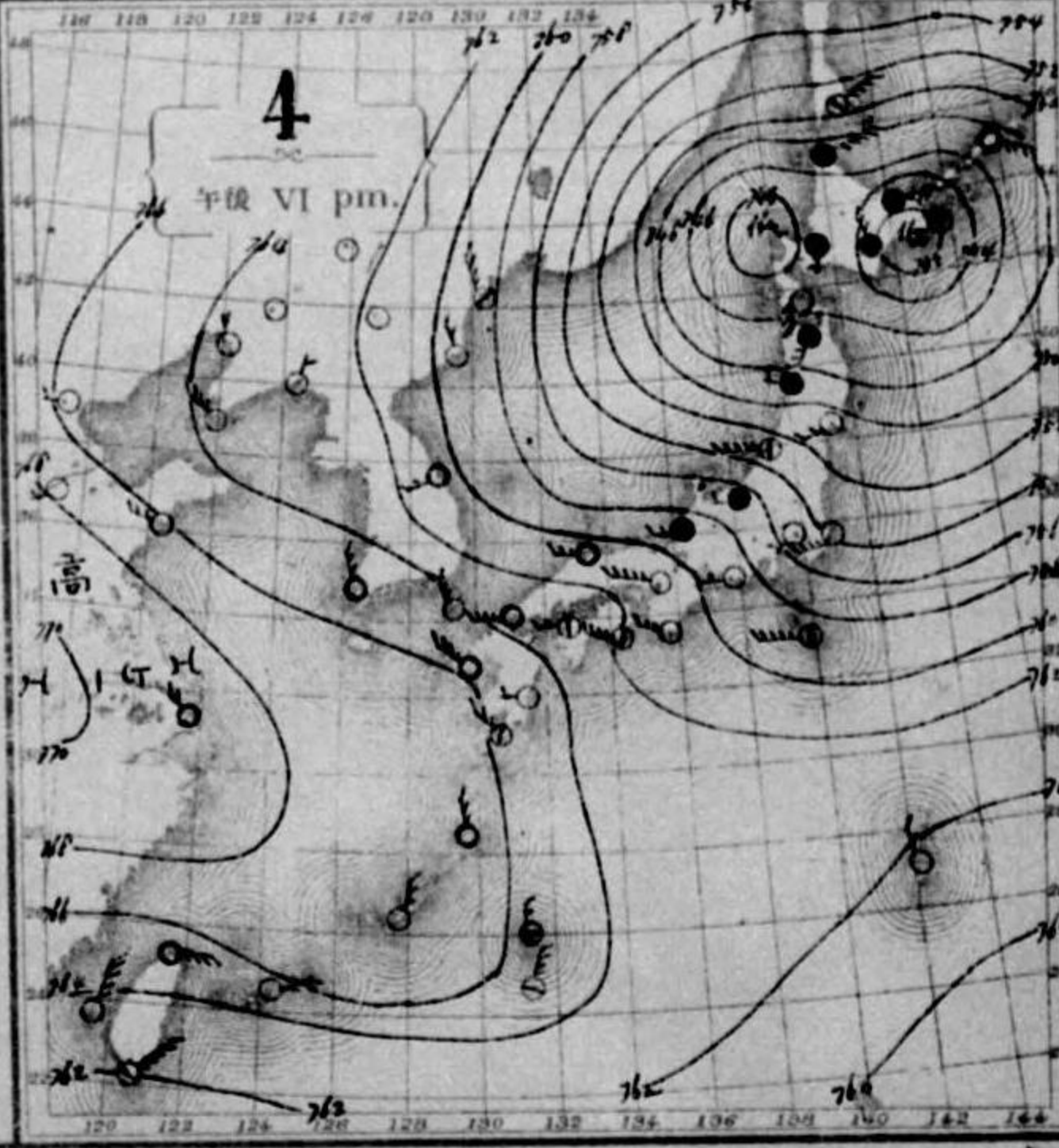
可認物使郵種三第日七月三年七十二治明  
行發同一日每行發日(由)月一十年十正大  
號之二四七一第圖氣天

- Isobar 等壓線
- Isotherm 等溫線
- Clear ○快晴
- Fair ⊕晴
- Cloudy ○曇
- Rain ●雨
- Snow ⊖雪
- Fog ○霧
- Thunderstorm 雷雨
- Light wind 軟風 2-5 m.p.s.
- Moderate wind 和風 4-6 m.p.s.
- Strong wind 疾風 6-10 m.p.s.
- Gale 強風 10-15 m.p.s.
- 烈風 15-20 m.p.s.
- Strong gale 烈風 20-25 m.p.s.
- 烈風 25-29 m.p.s.
- 颶風 29-35 m.p.s.
- 颶風 35-40 m.p.s.
- 颶風 > 40 m.p.s.



天氣概況  
低氣壓十島南部より東北東ニ進行シ高氣壓依然トシテ即  
北部ヨリ揚子江域ニ至リ存ス全圖概シニ北西風吹ク九州南部  
ハ房總附近ニ至リ太平洋岸ニハ天氣晴良トシテ其他ノ地方ハ  
概シ曇天トシテ北海道ニハ風雨強シ奥羽地方ニハ諸所降雨  
長野及高山附近ニハ降雪又朝鮮及滿洲ニハ快晴トシテ治  
定雲ヲ見ス

天氣豫報  
南西諸島ハ北東風曇九州南部南海道南部瀬戸内海及  
中山道北西風晴九州北部山陰道北陸道奥羽北海道ハ北西風曇



人全所賣販 地番三十町吉日區橋京市京東 地番表町衛元區町神  
發四全共報郵備定 社會式株刷印華精者刷印 所行發人行發  
臺象氣央中









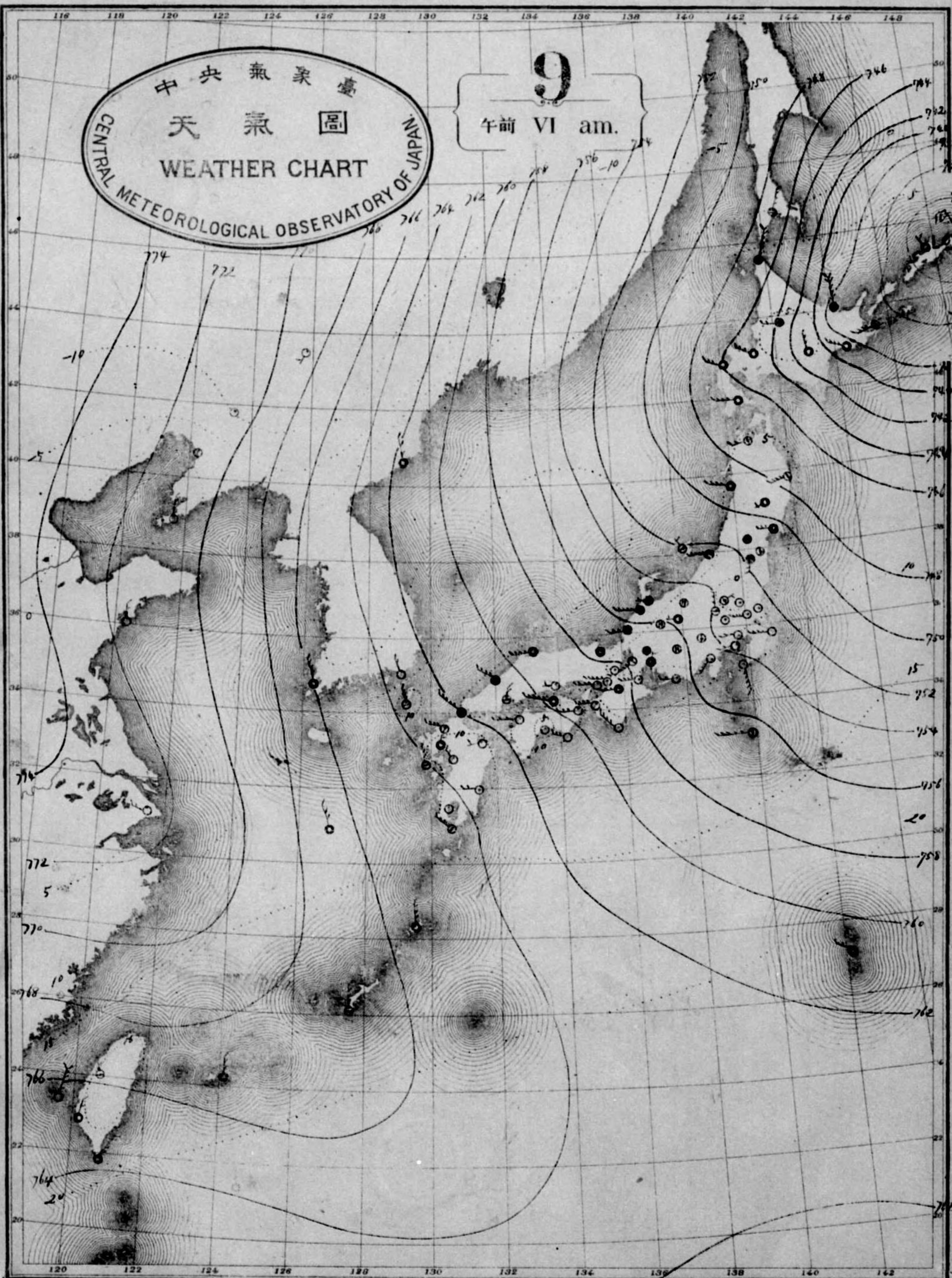




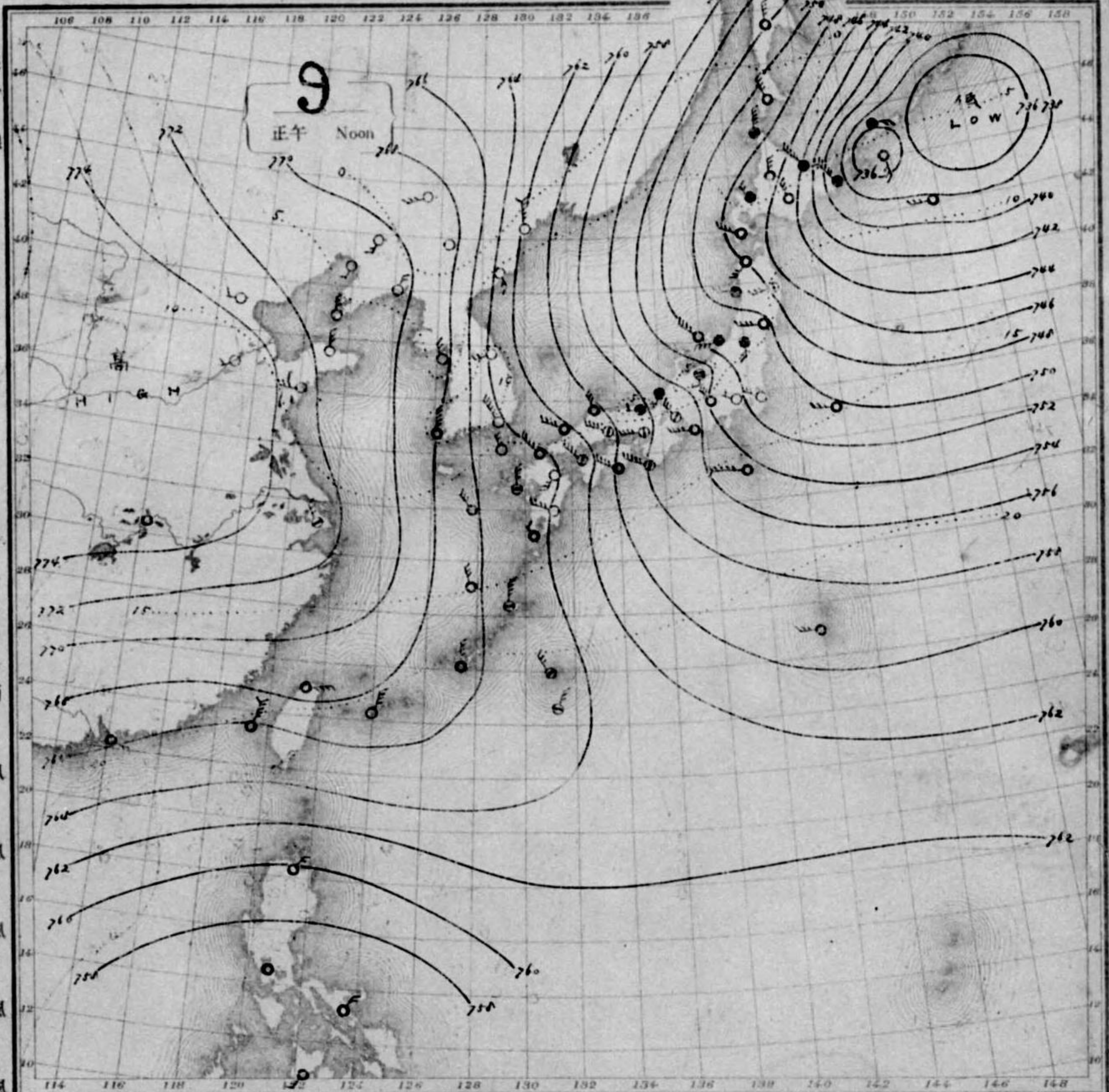






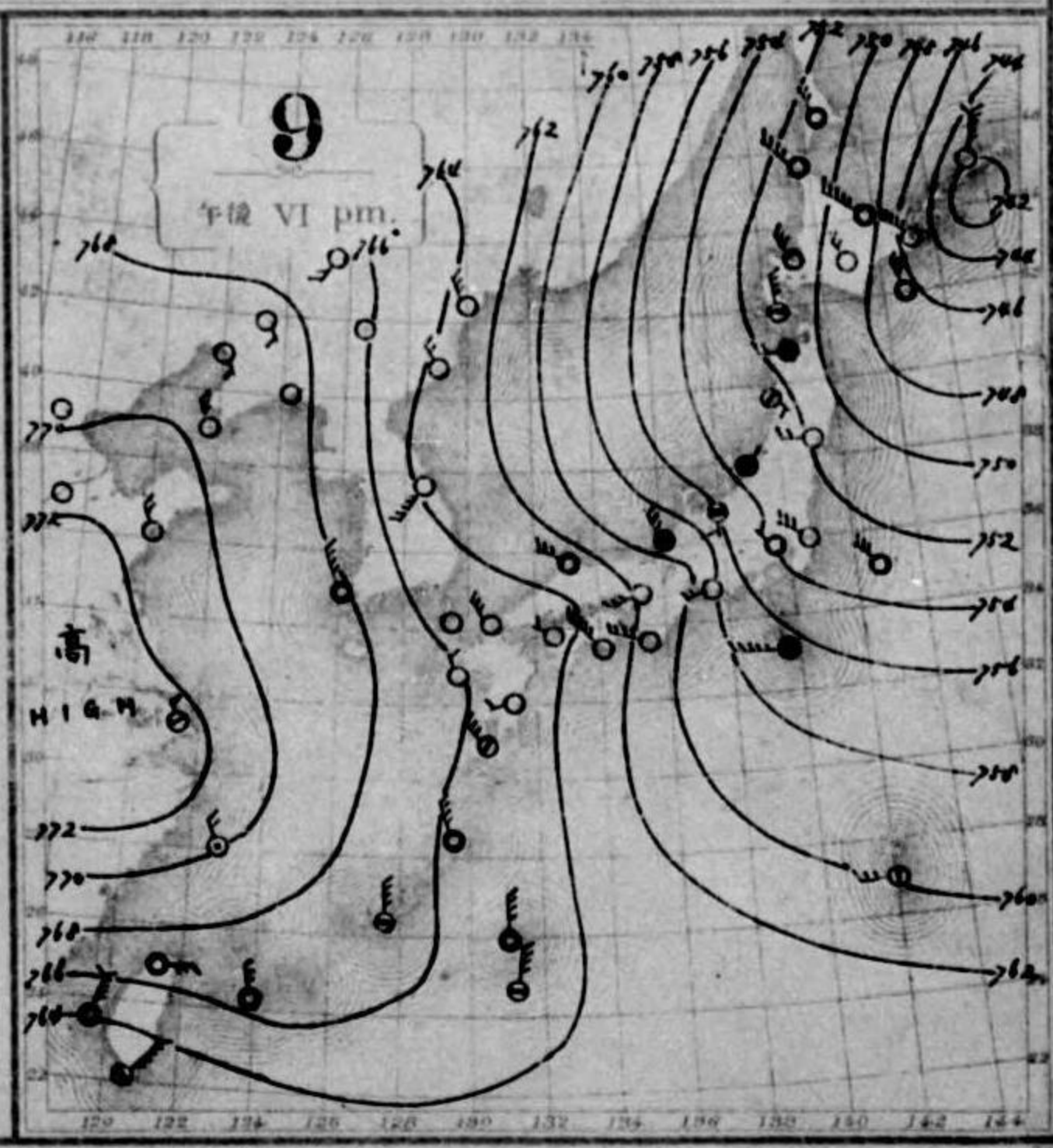


- Isobar 等壓線
- Isotherm 等溫線
- Clear 快晴
- Fair 晴
- Cloudy 曇
- Rain 雨
- Snow 雪
- Fog 霧
- Thunderstorm 雷雨
- Light wind 軟風 (2-4 m.p.s.)
- Moderate wind 和風 (4-8 m.p.s.)
- Strong wind 疾風 (8-10 m.p.s.)
- Gale 強風 (10-15 m.p.s.)
- Strong gale 烈風 (15-20 m.p.s.)
- 烈風 (20-25 m.p.s.)
- 烈風 (25-29 m.p.s.)
- 颶風 (29-35 m.p.s.)
- Hurricane 颶風 (35-40 m.p.s.)
- 颶風 (> 40 m.p.s.)



天氣概況  
 氣壓：午時方面低，支那大陸高，西より東へ連減  
 全國概して北西風吹き一般ニ天氣晴良ニシテ九州ヨリ關東  
 地方ニ至ルマテ始ト片雲ヲ止ムス只日本海岸及北海道西部  
 ニニ曇天ノ所多ク信濃高原ニ濃霧發生ス琉球諸島  
 ニハ北東風吹キ曇天ニシテ朝鮮ニハ好晴ノ所多シ

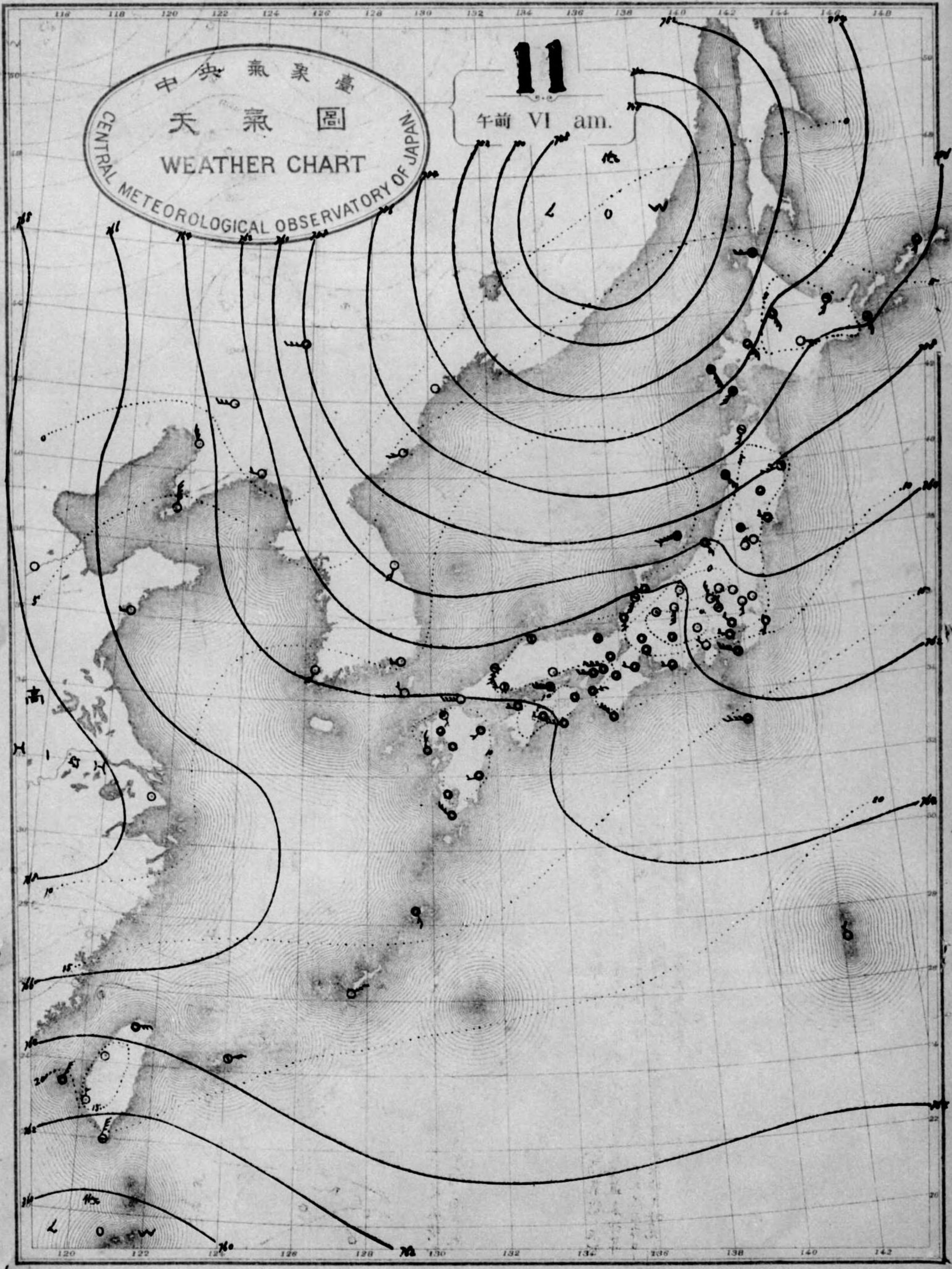
天氣豫報  
 南西諸島、北東、風層九州南部、南海道南部、瀬戸内東  
 海道、中山道、奥羽、東部及北海道東部、北西、風層九州北  
 部、山陰道、北陸道、奥羽西部及北海道西部、北西、風層







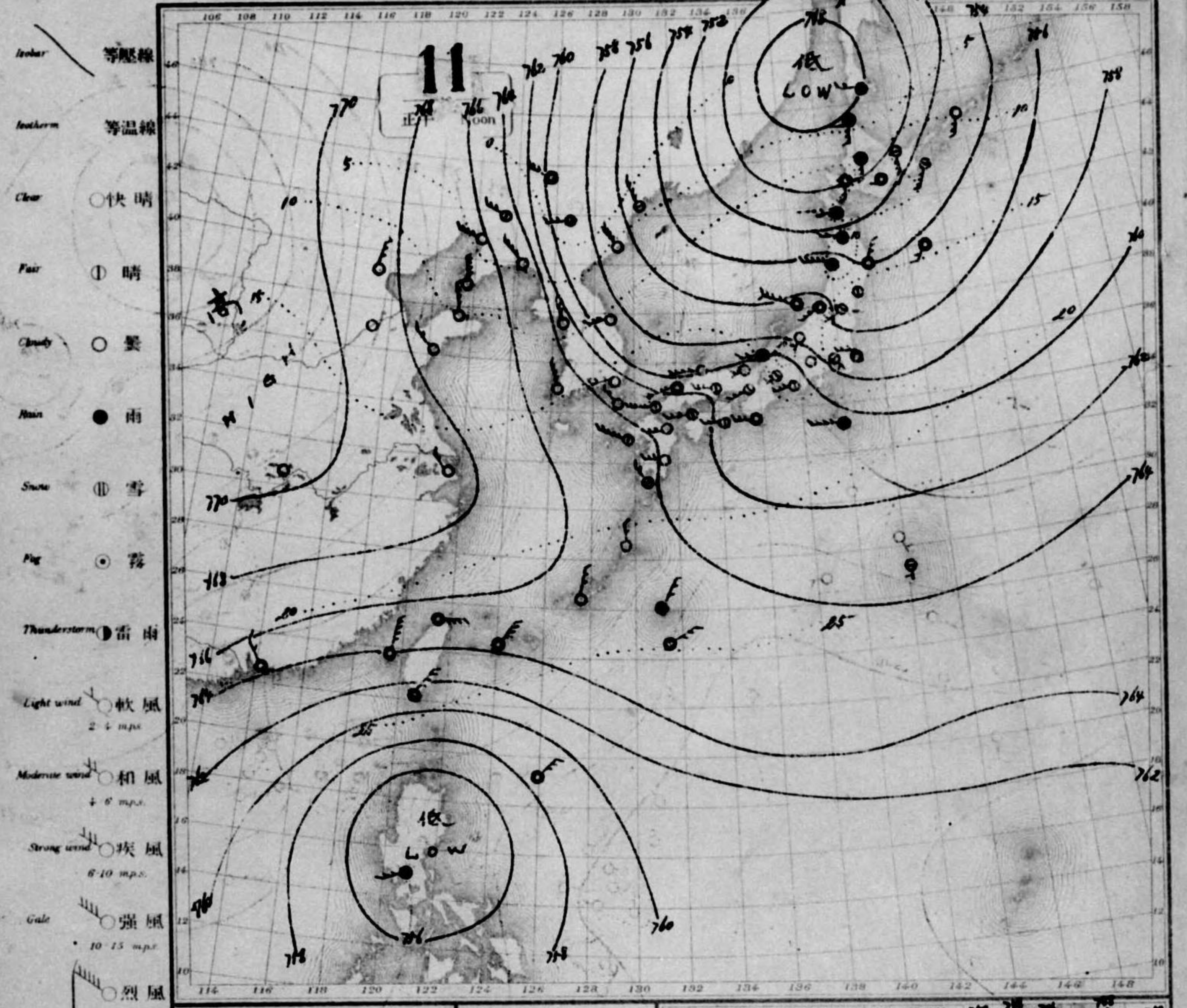




中央氣象臺  
天氣圖  
CENTRAL METEOROLOGICAL OBSERVATORY OF JAPAN  
WEATHER CHART

11  
午前 VI am.

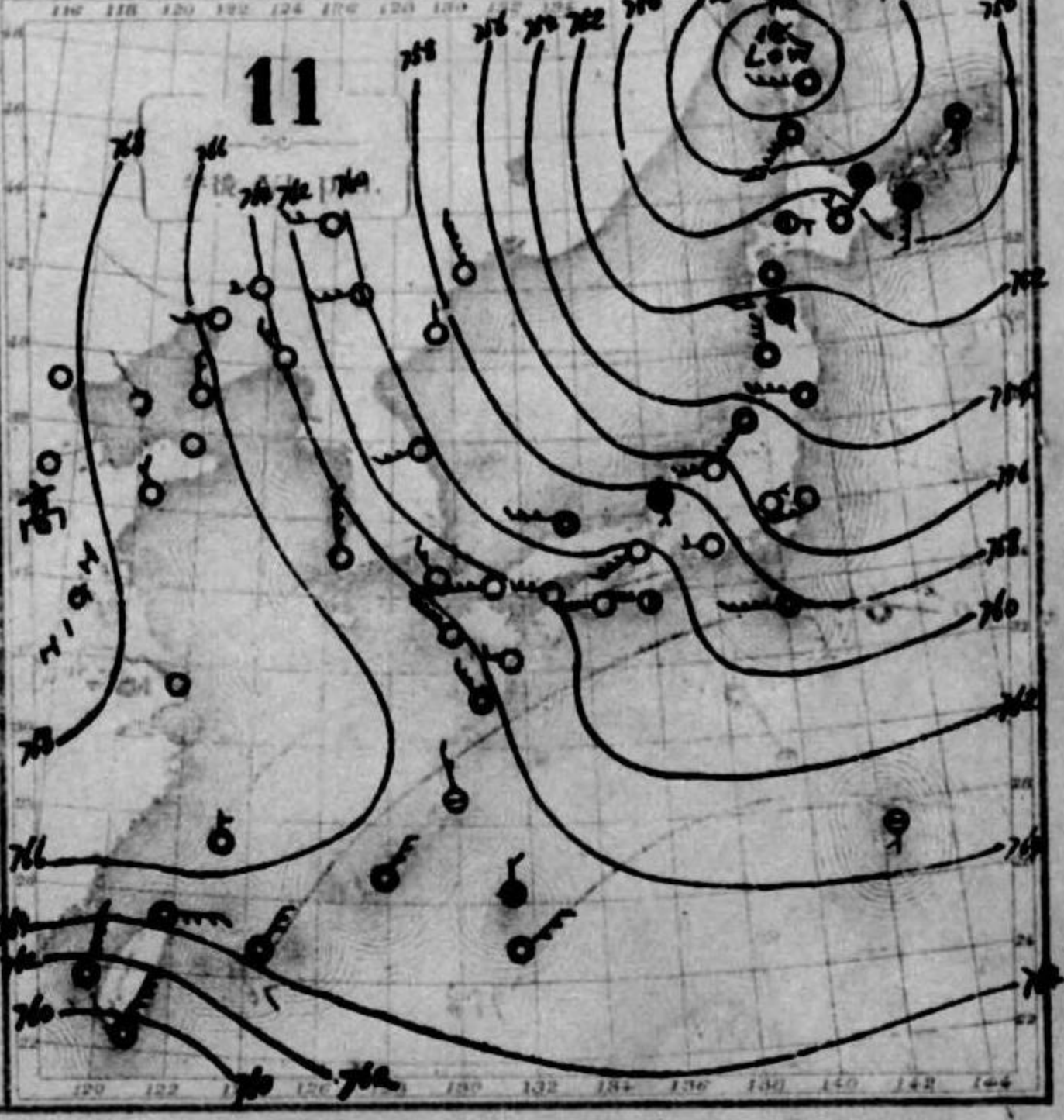
可認物德郵標三第日七月三年七十二治明  
行發日一月一十年十正大  
號一第圖氣天



- Isobar 等壓線
- Isotherm 等溫線
- Clear ○快晴
- Fair ⊕晴
- Cloudy ○曇
- Rain ●雨
- Snow ⊖雪
- Fog ⊙霧
- Thunderstorm ⊚雷雨
- Light wind 軟風 2-4 m.p.s.
- Moderate wind 和風 4-6 m.p.s.
- Strong wind 疾風 6-10 m.p.s.
- Gale 強風 10-15 m.p.s.
- Storm 烈風 15-20 m.p.s.
- Strong gale 烈風 20-25 m.p.s.
- Hurricane 烈風 25-29 m.p.s.
- Hurricane 烈風 29-35 m.p.s.
- Hurricane 烈風 35-40 m.p.s.
- Hurricane 烈風 > 40 m.p.s.

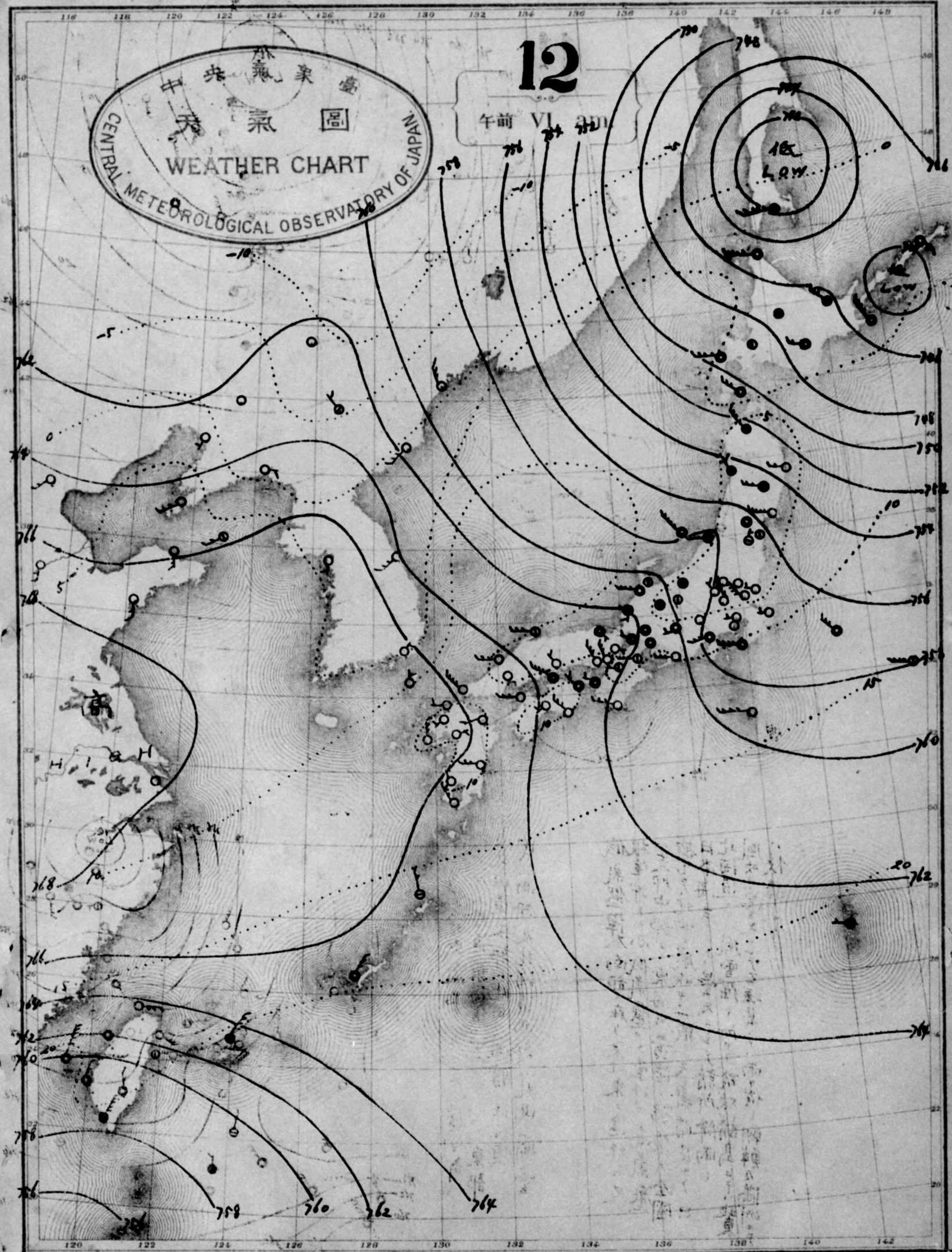
天氣概況  
低氣壓槽在南部，東北東進行，又  
根直沖之小低氣壓，東行，高氣壓  
支那中部，風吹，東海，擴張，全國  
概之北西，風吹，一般，天氣，晴，只  
日本海岸，風吹，量，大，一，諸，所，降，雨，只  
北海道，風，雪，強，一，所，諸，島，只，北，東  
風，吹，雪，天，一，石，垣，島，一，雨，僅，朝，鮮，及，滿，洲，  
快晴。

天氣豫報  
南滿洲，北東風，九州，南，海，道，南，部，  
瀨戶內，山，陰，道，東，海，道，中，山，道，奧，羽，東，部，  
及，北，海，道，東，部，北，西，風，晴，北，陸，道，  
奧，羽，西，部，及，北，海，道，西，部，北，西，風，雪。



大令所會取 地番三十街西日區橋京市京東 地番五兩街元以町物  
發圖全共標郵定 社會式株刷印華精者明印 所行與人行發  
臺象氣央中

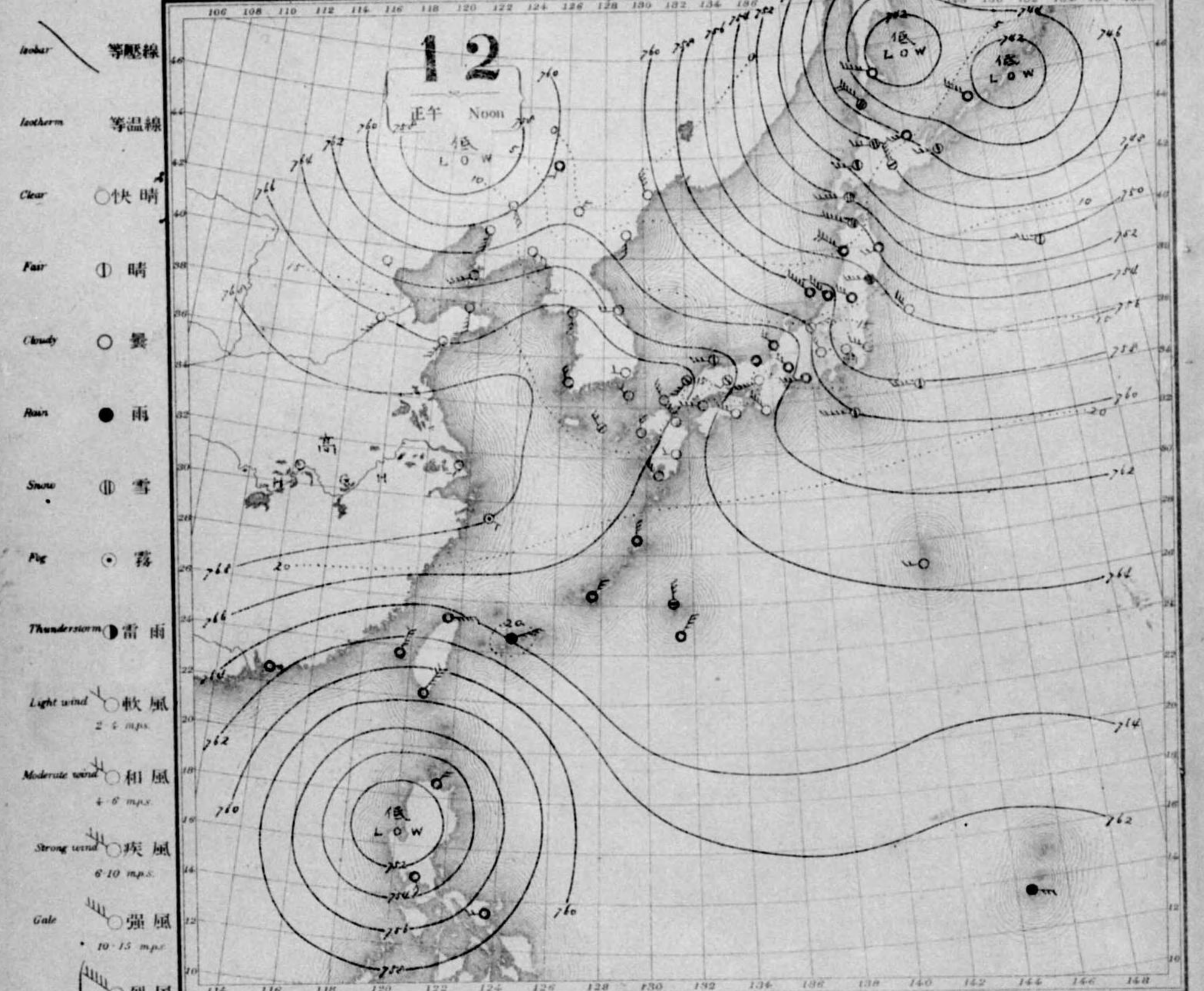




中央氣象臺  
天氣圖  
CENTRAL METEOROLOGICAL OBSERVATORY OF JAPAN

12  
午前 VI 時

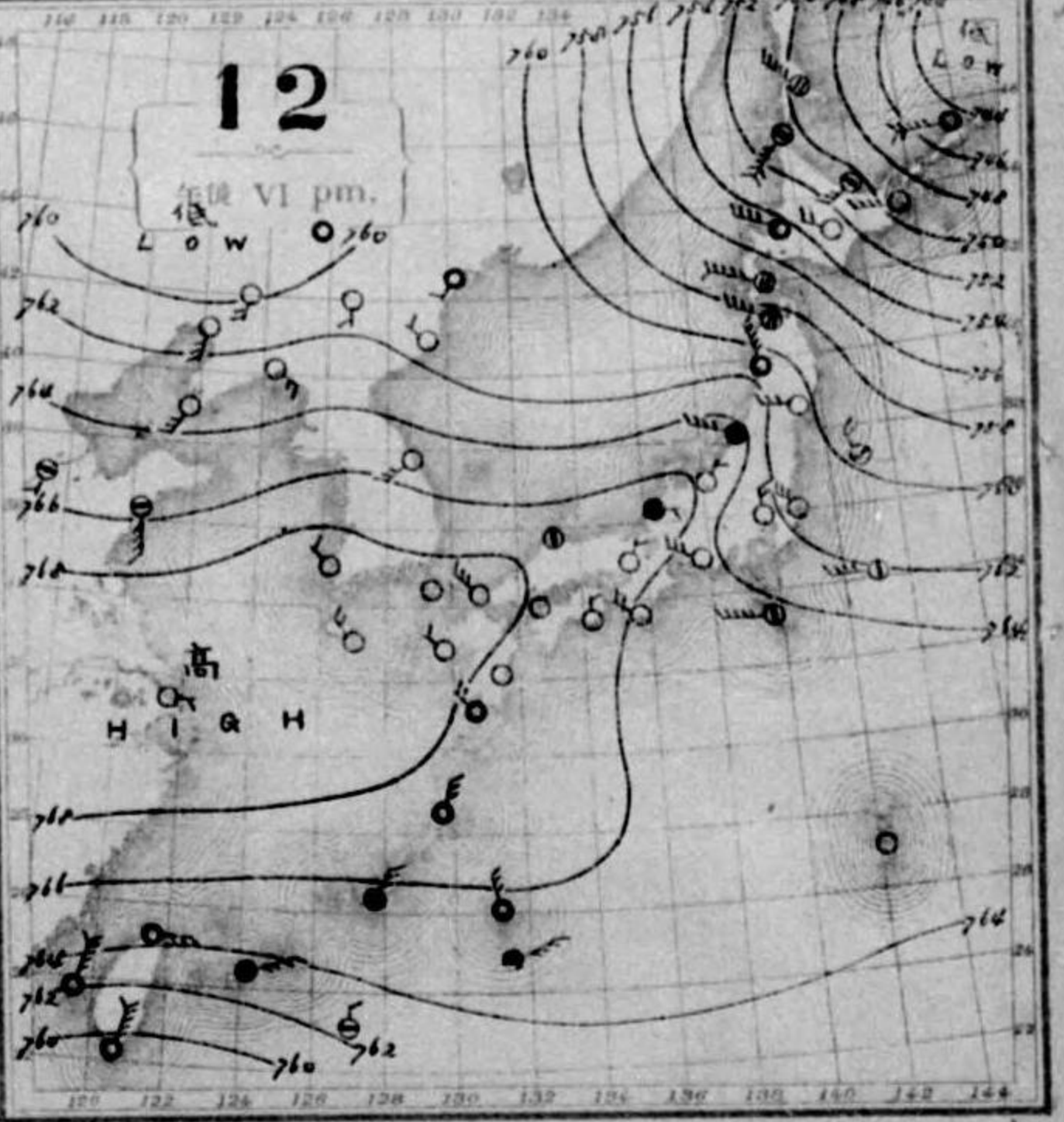
可認物便郵種三第日七月三年七十二治明  
行發同一日每行發日一十月一十年十正大  
號〇五四七一第圖氣天



- Isobar 等壓線
- Isotherm 等溫線
- Clear 快晴
- Fair 晴
- Cloudy 曇
- Rain 雨
- Snow 雪
- Fog 霧
- Thunderstorm 雷雨
- Light wind 軟風 (2-5 m.p.s.)
- Moderate wind 和風 (4-6 m.p.s.)
- Strong wind 疾風 (6-10 m.p.s.)
- Gale 強風 (10-15 m.p.s.)
- Strong gale 烈風 (15-20 m.p.s.)
- 烈風 (20-25 m.p.s.)
- 烈風 (25-29 m.p.s.)
- 颶風 (29-35 m.p.s.)
- Hurricane 颶風 (35-40 m.p.s.)
- 颶風 (> 40 m.p.s.)

天氣概況  
低氣壓滿洲北部、東北東ニ進行セントス又呂宋、西方海上ニ低氣壓アリ、徐々北西ニ進行スルカ如シ高氣壓ハ依然トシテ揚子江域ニ存ス本邦ニテハ一般ニ天氣晴朗シテ九州ヨリ関東ニ至ルマテ快晴ノ所多シ又奥羽西部及北海道西部ノ概シテ曇天ニシテ琉球諸島ニテハ北東風吹キ雨天トナリ朝鮮ニテハ晴

天氣概況  
南面諸島ハ北東風雨九州南部及北海道南部ハ北東風曇瀨戶内九州北部及山陰道ハ北東風晴後曇東海道中山道及奥羽ノ東部ハ北西風晴北陸道奥羽ノ西部及北海道西部ハ南西風曇北海道東部ハ南西風晴



大令所賣版 地番三十面高日區橋京市京東 地番壹四街元區町麹  
海四金共概報定 社會式株刷印華精 者刷印 所行發人行發  
臺象氣央中







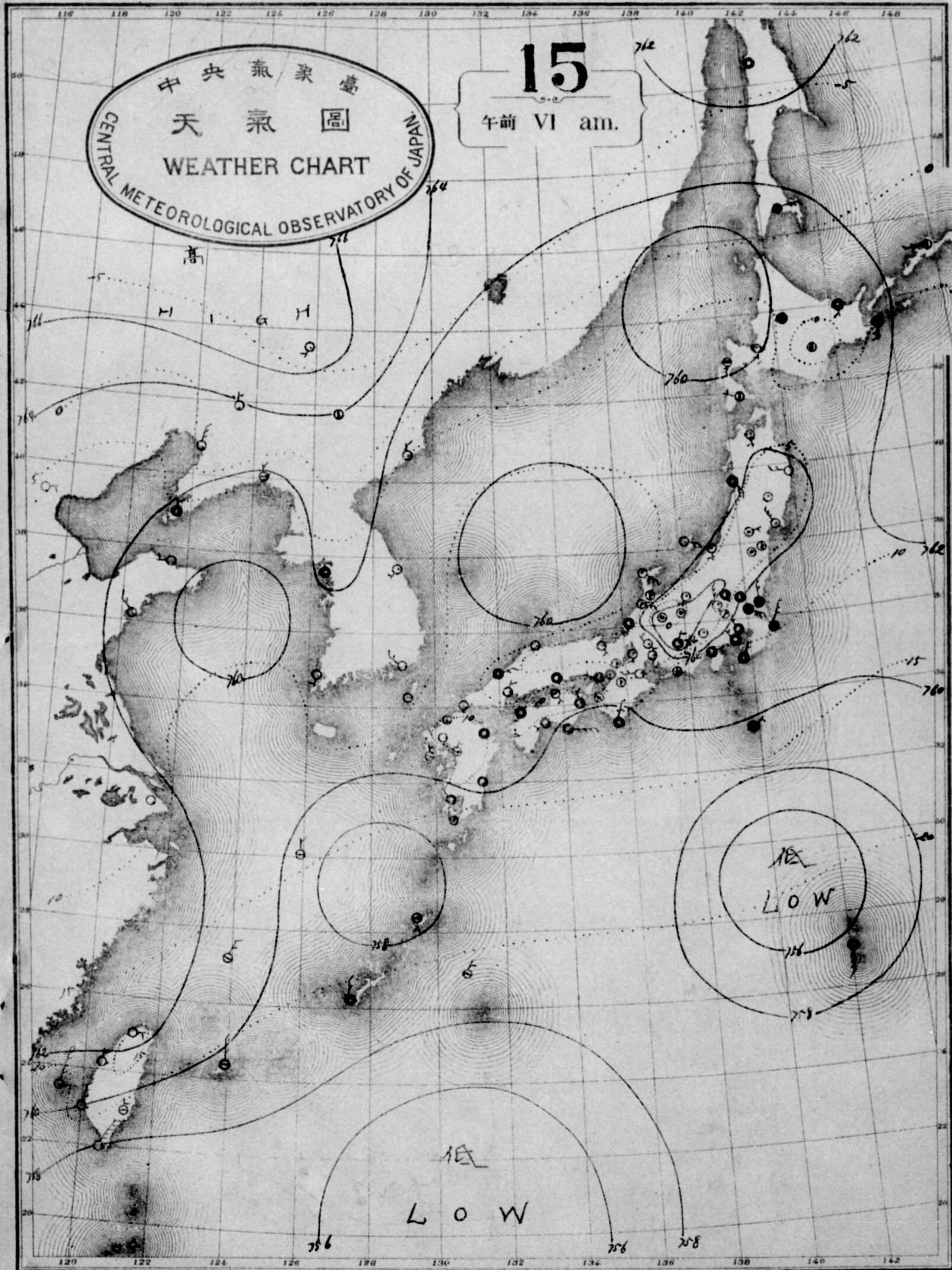




NOVEMBER 1921

中央氣象臺  
天氣圖  
WEATHER CHART  
CENTRAL METEOROLOGICAL OBSERVATORY OF JAPAN

15  
午前 VI am.

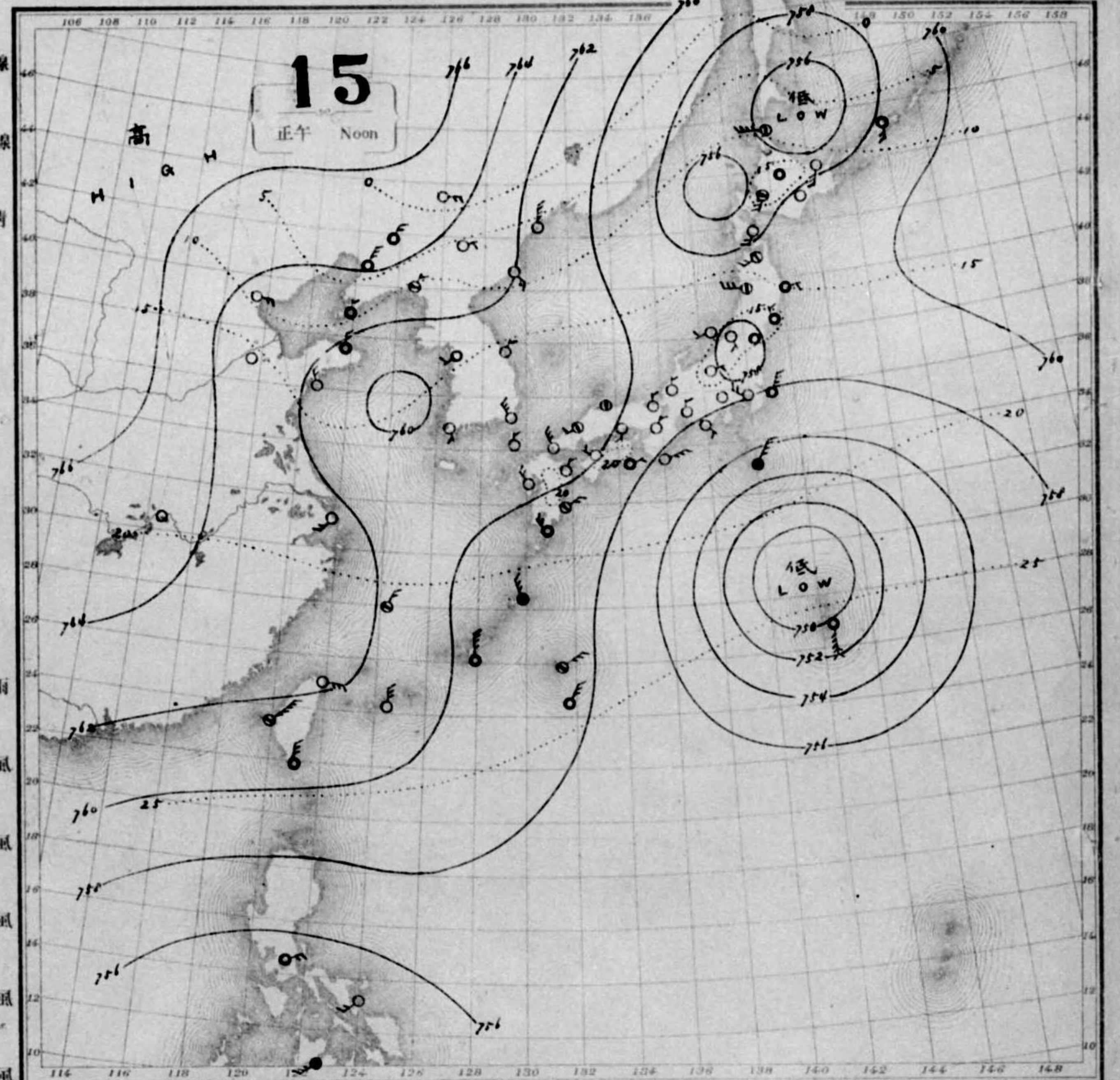


可認物他郵種三日七月三年七十二治明  
行發同一日每行發日一月一十年十正大  
號五三四七一第圖氣天

NO. 17434

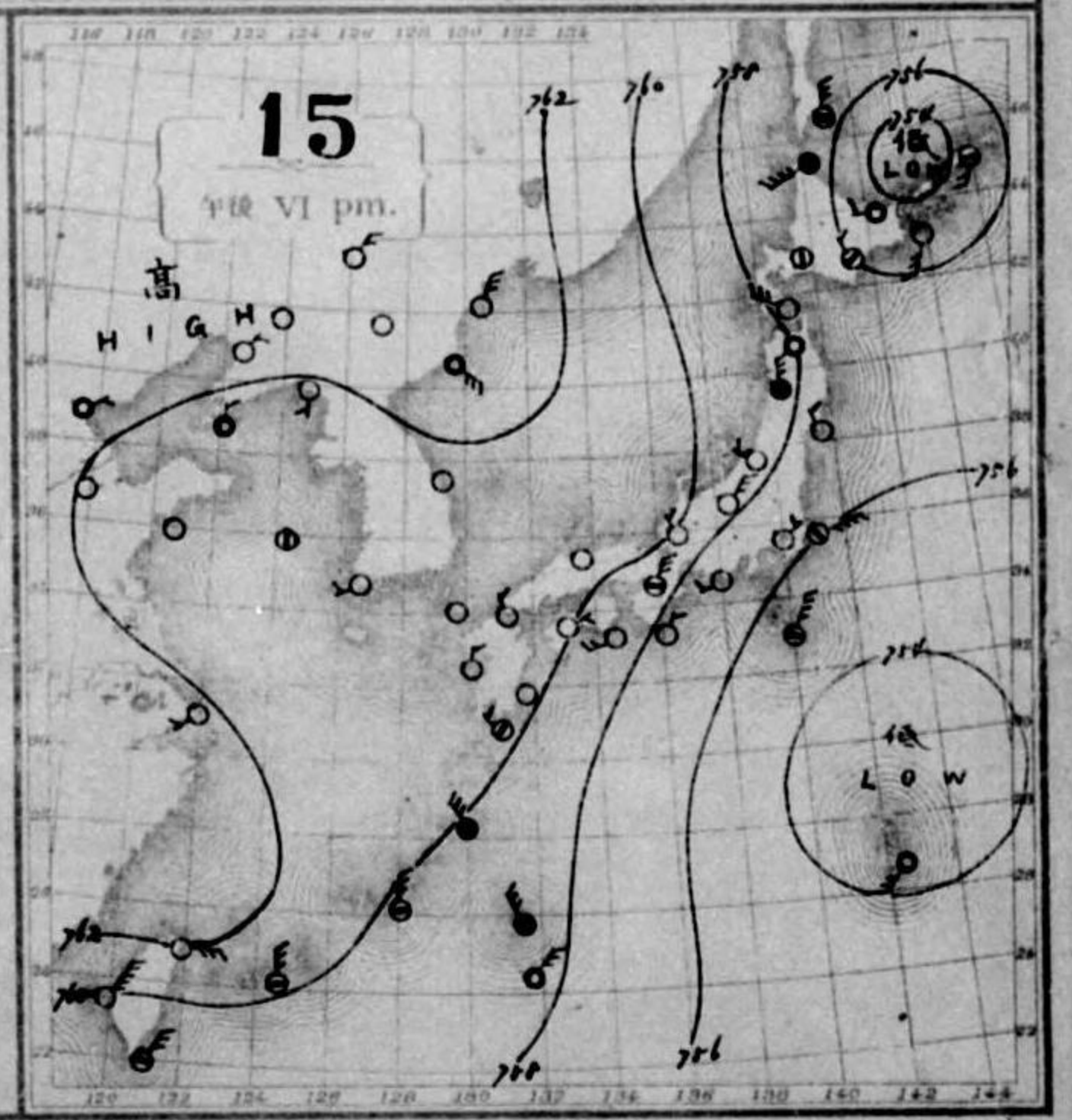
大正十年十一月

- Isobar 等壓線
- Isotherm 等溫線
- Clear ○快晴
- Fair ①晴
- Cloudy ○曇
- Rain ●雨
- Snow ②雪
- Fog ○霧
- Thunderstorm 雷雨
- Light wind 軟風 (2-4 m.p.s.)
- Moderate wind 和風 (4-6 m.p.s.)
- Strong wind 疾風 (6-10 m.p.s.)
- Gale 強風 (10-15 m.p.s.)
- 烈風 (15-20 m.p.s.)
- Strong gale 烈風 (20-25 m.p.s.)
- 烈風 (25-29 m.p.s.)
- 颶風 (29-35 m.p.s.)
- 颶風 (35-40 m.p.s.)
- 颶風 (> 40 m.p.s.)



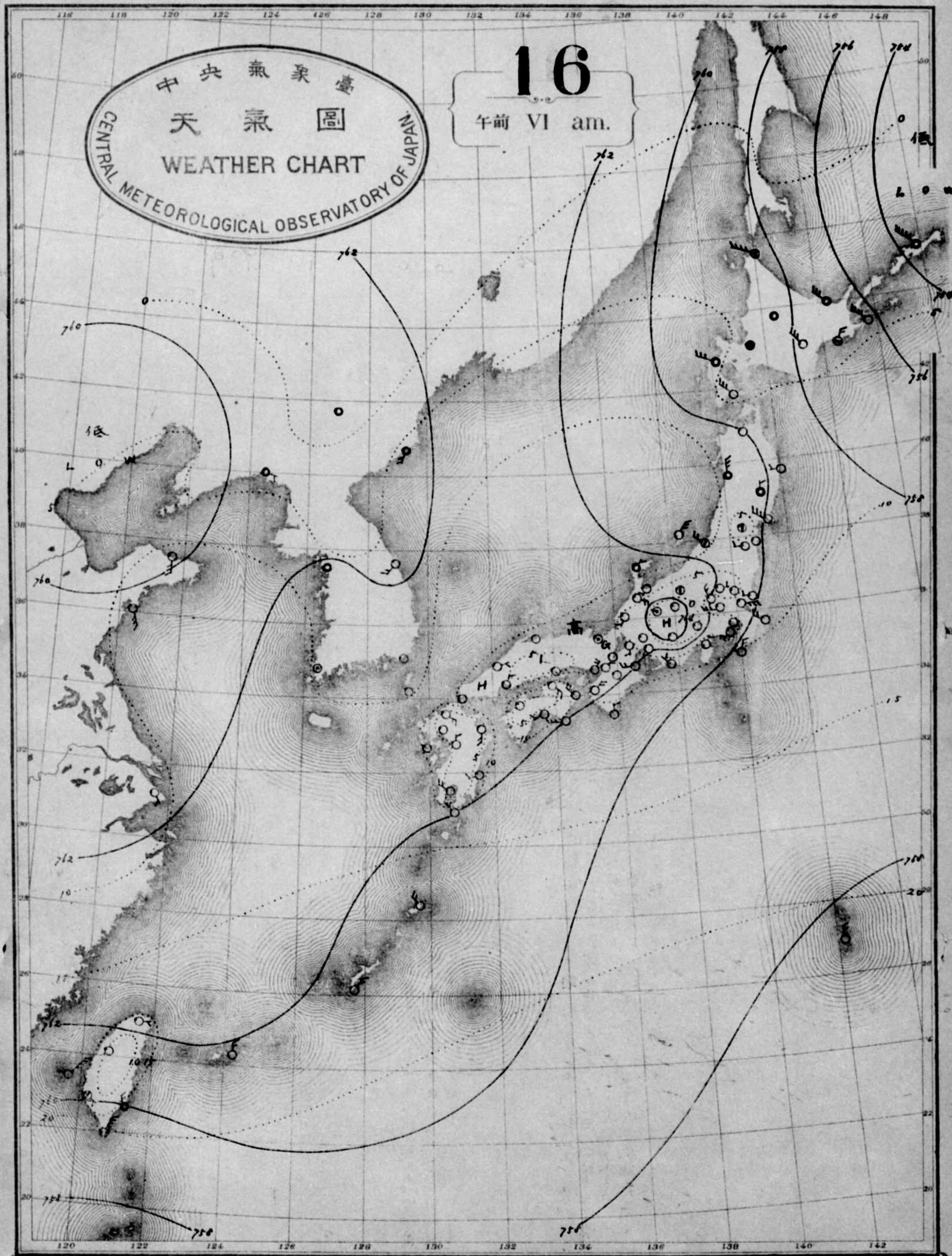
低氣壓支那北部ニ頭テ特ニ遼東半島ニ接近セントス而シテ本  
邦ニハ一帯ニ氣壓上昇シ全國概シテ北面ノ風吹キ天氣晴良  
ニシテ關東以南九州ニ至ルマテ殆ト一變ノ雲霧ヲ生ス北海道  
ニハ曇天ノ所多ク札幌附近ニハ降雨ス琉球諸島ニハ快  
晴ヲ朝鮮ニハ曇天ノ所多シ

南西諸島ニ北東ノ風雲九州南海道兩部瀨ノ内山陰道  
東海道中山道奥羽東部及北海道東部ハ北面ノ風晴北陸  
道奥羽西部及北海道西部ハ北面ノ風曇



人全所賣販 地番三十町吉日區橋京市京東 地番壹町元區町神  
發四全共報郵信定 社會式株刷印華精 者刷印  
所行發人行發 臺象氣天中



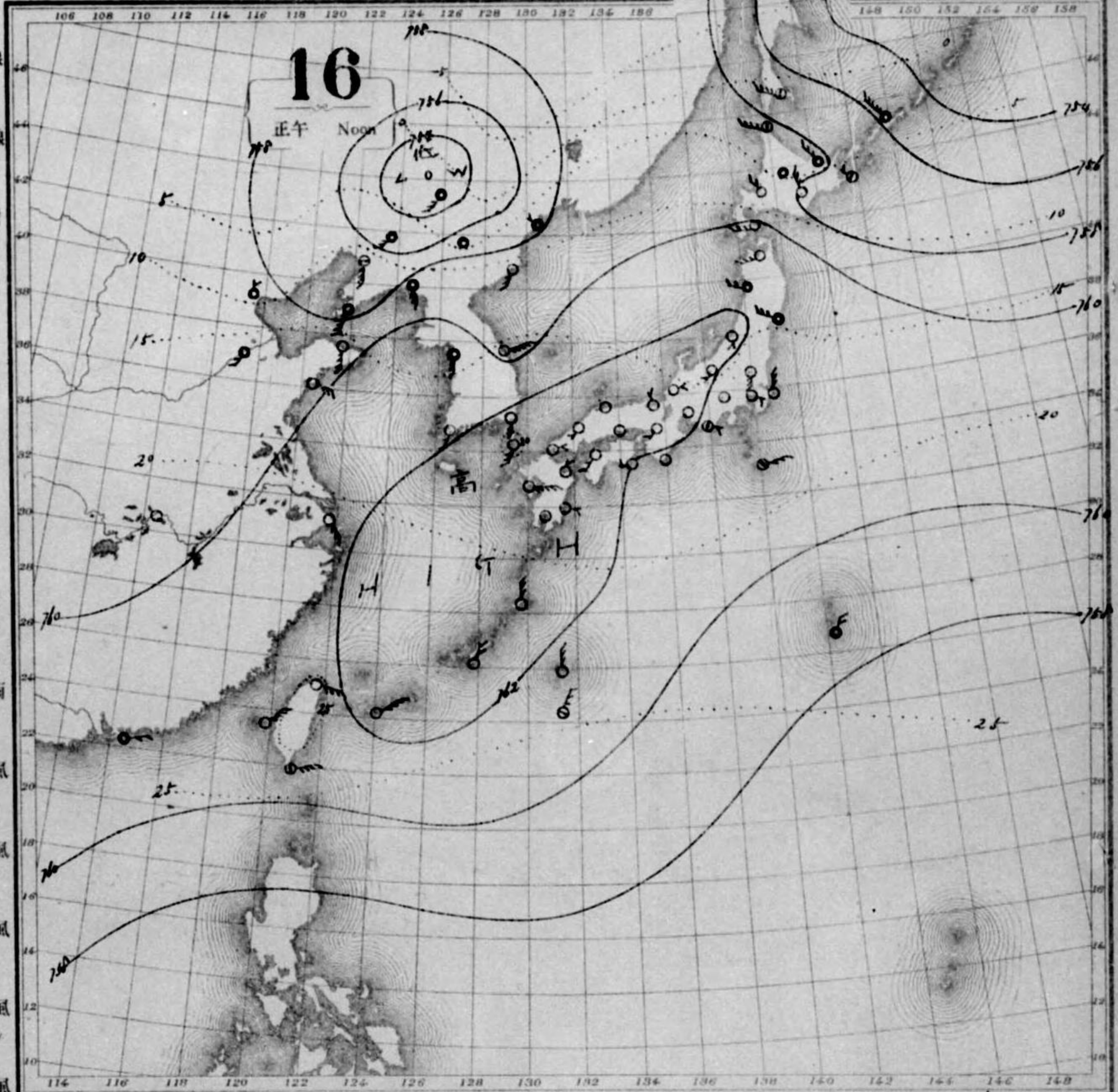


中央氣象臺  
天氣圖  
WEATHER CHART  
CENTRAL METEOROLOGICAL OBSERVATORY OF JAPAN

16  
午前 VI am.

可取物使郵種三日七月三年七十二治明  
行發同一日每行發日六月一十年十正大  
號四五四七一第圖氣天

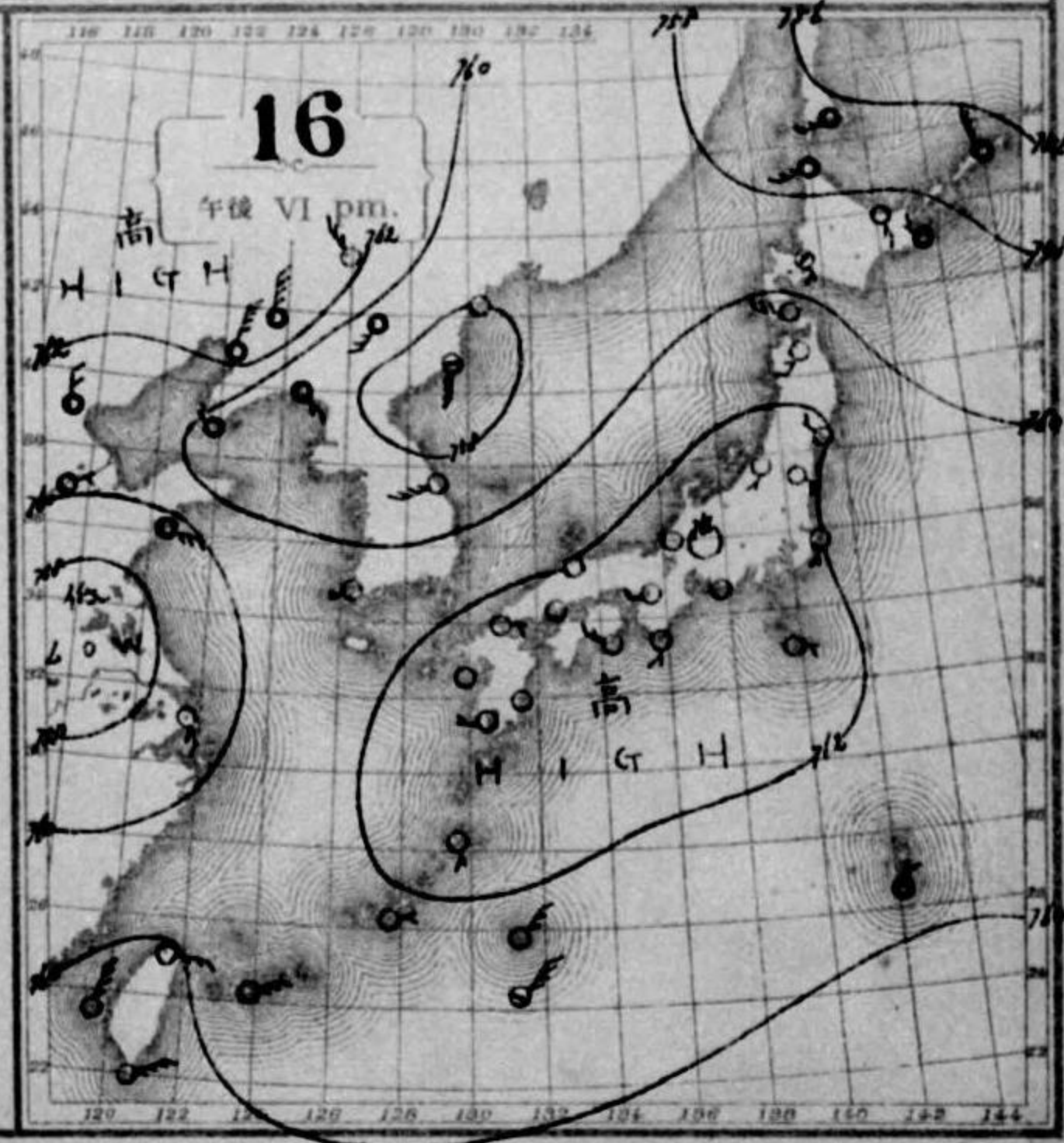
- Isobar 等壓線
- Isotherm 等溫線
- Clear ○快晴
- Fair ⊕晴
- Cloudy ○曇
- Rain ●雨
- Snow ⊖雪
- Fog ⊙霧
- Thunderstorm ●雷雨
- Light wind 軟風 2-5 m.p.s.
- Moderate wind 和風 4-6 m.p.s.
- Strong wind 疾風 6-10 m.p.s.
- Gale 強風 10-15 m.p.s.
- 烈風 15-20 m.p.s.
- Strong gale 烈風 20-25 m.p.s.
- 烈風 25-30 m.p.s.
- 颶風 30-35 m.p.s.
- Hurricane 颶風 35-40 m.p.s.
- 颶風 > 60 m.p.s.



16  
正午 Noon

天氣概況  
低氣壓東京海峽附近に在り、東北東に進行し、又青森に近  
小低氣壓存スルが如シ、而シテ大陸高氣壓の漸く發散シテ  
支那北部ヨリ滿洲に擴張ス、本邦ニテハ九州ヨリ関東地方  
ニ至ルマデ概シテ天氣晴夜トシテモ其他ノ地方ハ一般ニ  
曇天トナリ、北海道ニテハ風雨稍々強ク所々テ琉球諸島  
ニテハ快晴朝鮮ニテハ曇天ノ所アリ

天氣豫報  
南西諸島ハ北東ノ風晴九州南部南海道南部嶺ノ内東海道  
及中山道ハ北西ノ風晴九州北部及山陰道ハ南西ノ風晴  
北陸道奥ノ南西ノ風曇北海道ハ南西ノ風天氣悪ナル



16  
午後 VI pm.

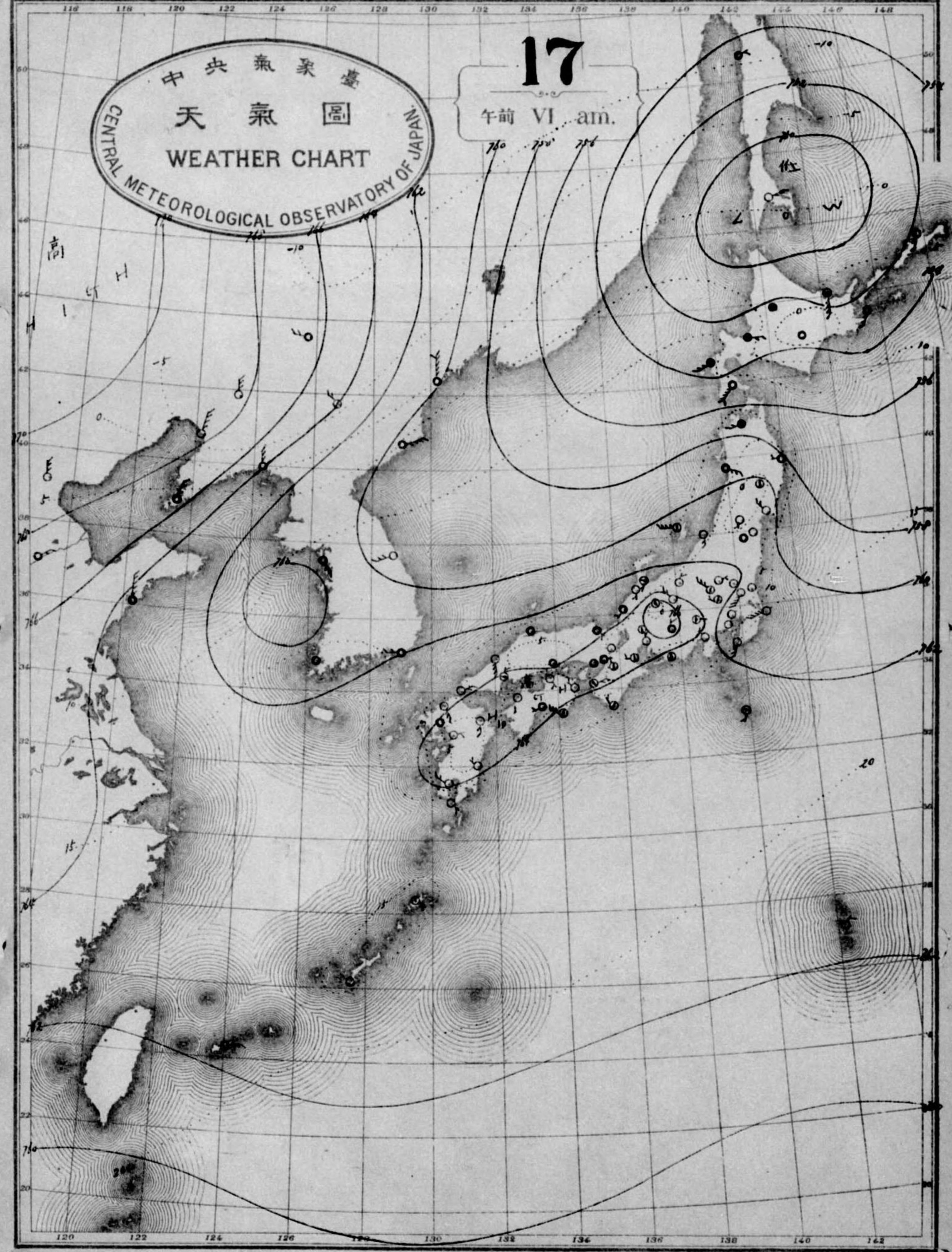
大正十年十一月 中央氣象臺  
東京市日野區三十三番地 電話三〇三〇  
東京市日野區元區町 電話一〇〇〇  
發行所 株式會社印刷社  
定價 郵政檢査會同發行



中央氣象臺  
天氣圖  
CENTRAL METEOROLOGICAL OBSERVATORY OF JAPAN

17

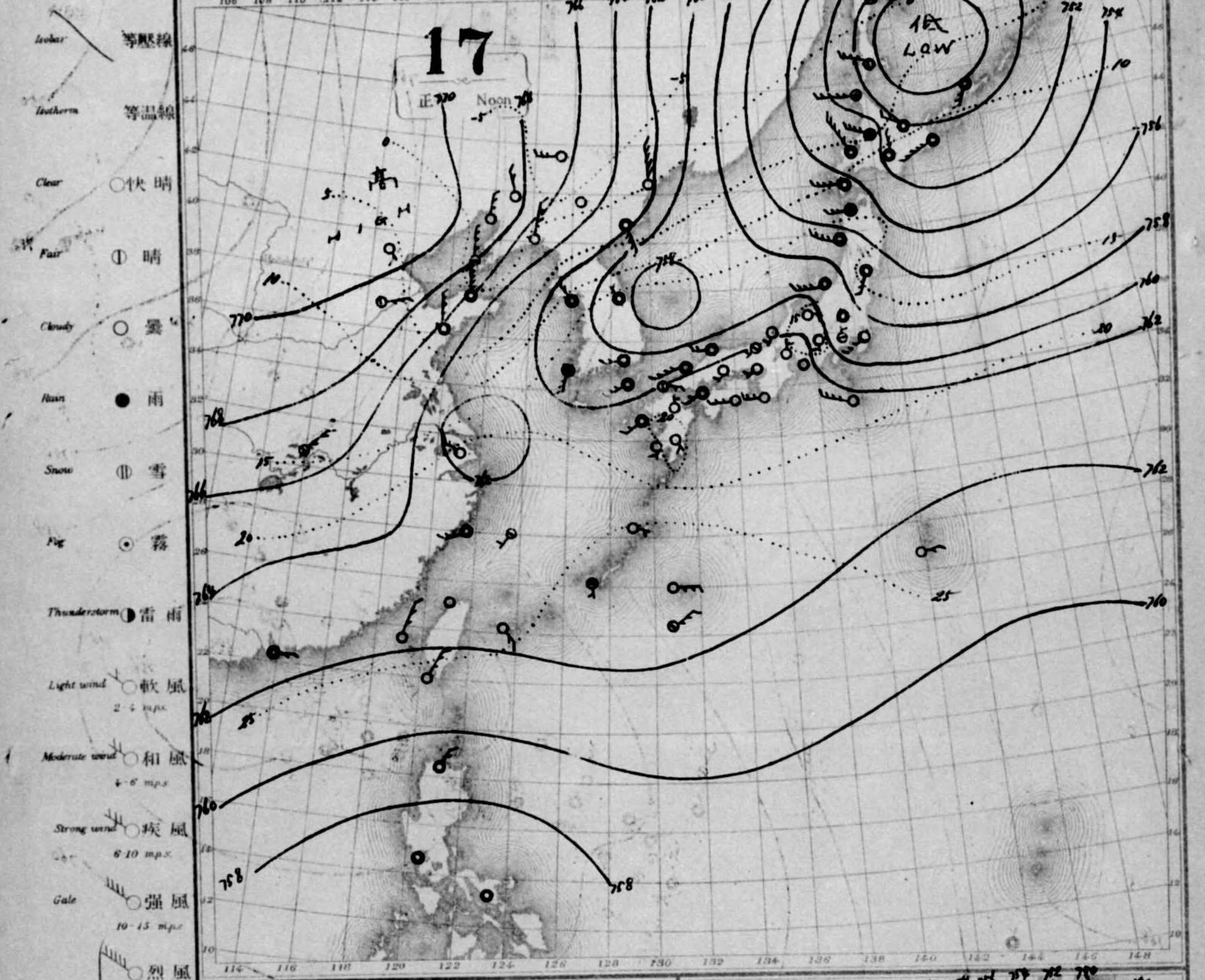
午前 VI am.



可認物價郵報三第日七月三年七十二治明  
行發同一日每行發日七十一月十年十正大  
號五三四七一第圖報天

17

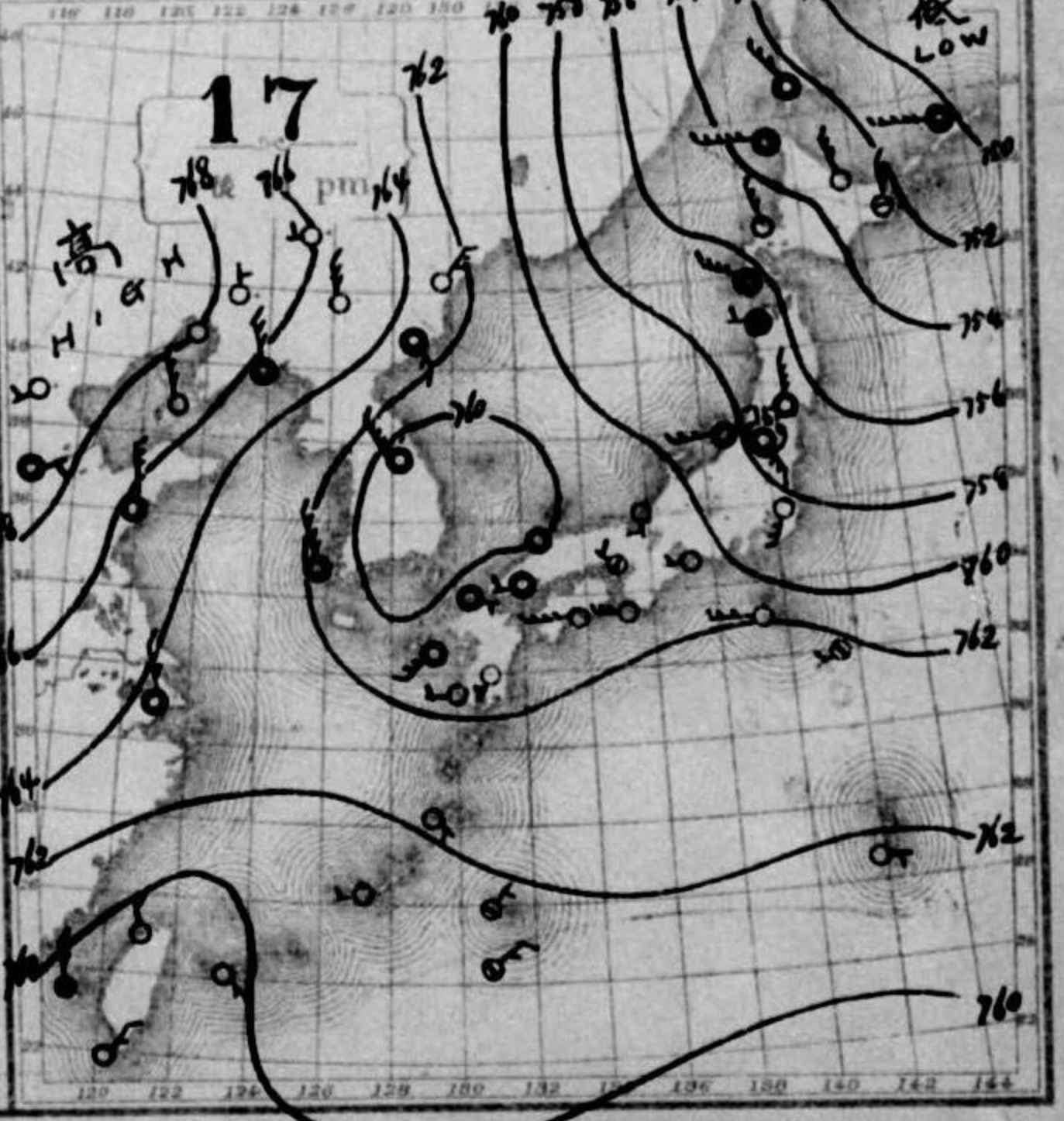
正 Noon



- Isobar 等壓線
- Isotherm 等溫線
- Clear ○ 快晴
- Fair ⊕ 晴
- Cloudy ○ 曇
- Rain ● 雨
- Snow ⊖ 雪
- Fog ○ 霧
- Thunderstorm ⊕ 雷雨
- Light wind ○ 軟風 (2-4 m.p.s.)
- Moderate wind ○ 和風 (4-6 m.p.s.)
- Strong wind ○ 疾風 (6-10 m.p.s.)
- Gale ○ 強風 (10-15 m.p.s.)
- Strong gale ○ 烈風 (15-20 m.p.s.)
- Very strong gale ○ 烈風 (20-25 m.p.s.)
- Storm ○ 烈風 (25-29 m.p.s.)
- Hurricane ○ 颶風 (29-35 m.p.s.)
- Very hurricane ○ 颶風 (35-40 m.p.s.)
- Very very hurricane ○ 颶風 (> 40 m.p.s.)

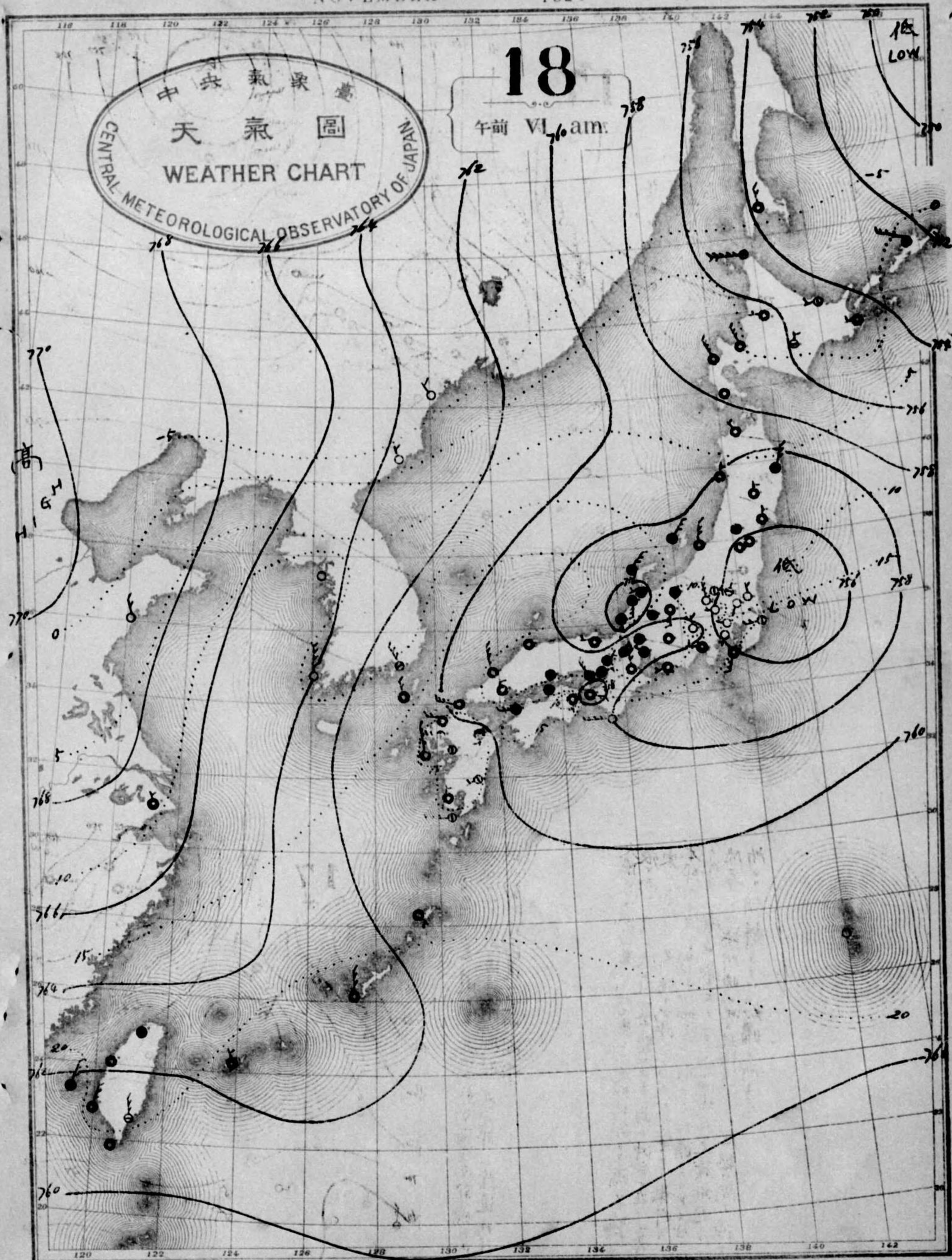
天氣概況  
大陸高氣壓著手發展其支即北部、揚子江流域、  
張家口、濟南、低氣壓能登半島、沖合、在、東北  
東、進、行、又、鈍、子、沖、合、低、氣、壓、東、行、其、他  
本、邦、太、平、洋、南、部、地、方、概、好、晴、天、氣、其、他  
地、方、概、好、晴、天、氣、其、他、地、方、概、好、晴、天、氣、其、他  
所、降、雨、北、海、道、地、方、概、好、晴、天、氣、其、他、地、方、概、好、晴、天、氣、其、他

天氣豫報  
南、海、諸、島、北、東、風、雲、九、州、南、部、南、海、道、南、部、兩、  
東、海、道、及、中、山、道、北、西、風、晴、九、州、北、部、山、陰、道、北、  
道、及、奧、羽、北、海、道、北、西、風、雲、



大正十年十一月十七日 東京市日野町三十一番地 中央氣象臺  
發行所 印刷所 發行所 印刷所  
發行所 印刷所 發行所 印刷所



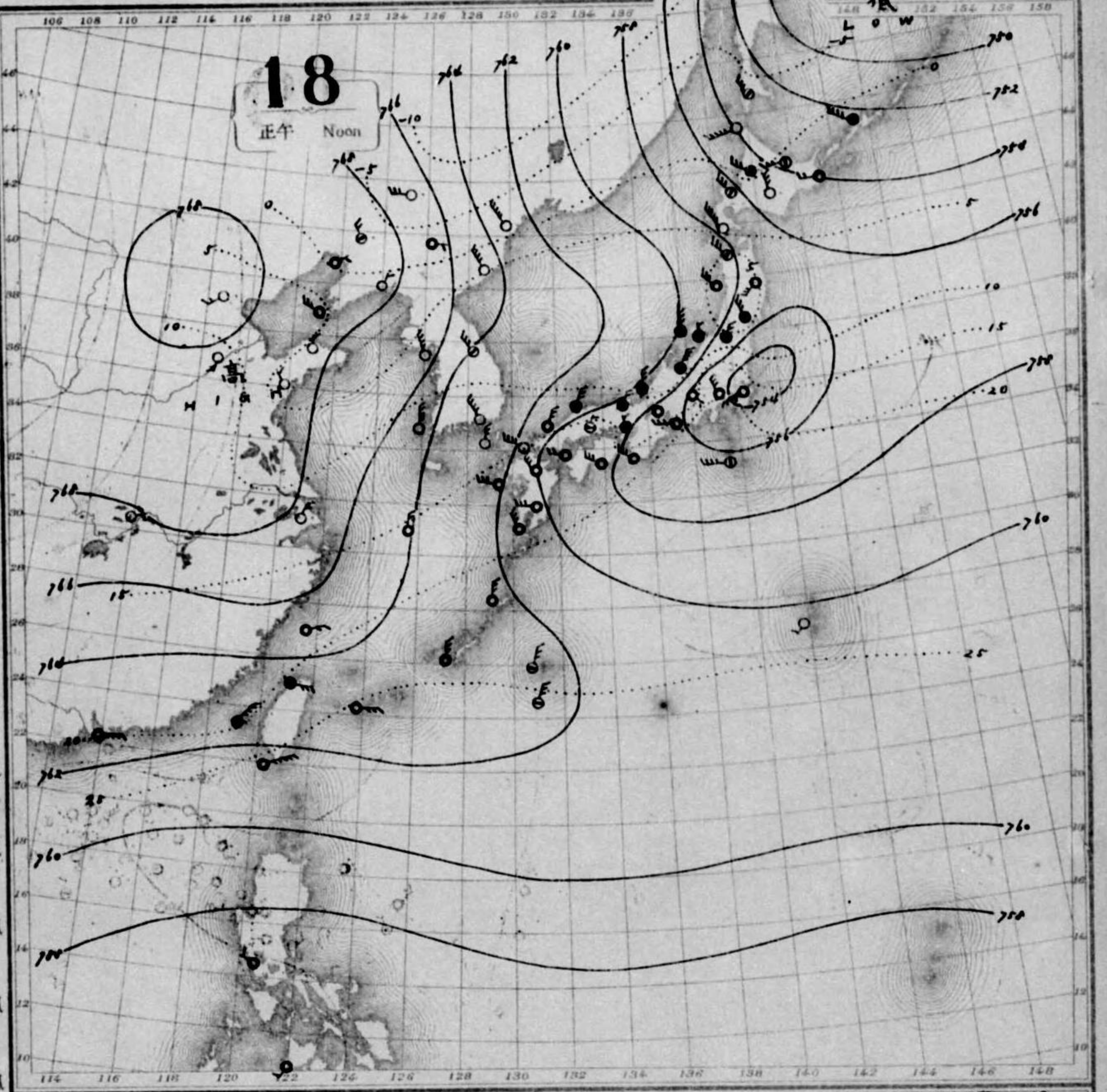


中央氣象臺  
天氣圖  
CENTRAL METEOROLOGICAL OBSERVATORY OF JAPAN

18  
午前 VI am.

可認物速郵種三第日七月三年七十二治明  
行發回一日每行發日一十月十年十正大  
第百七十一號圖氣天

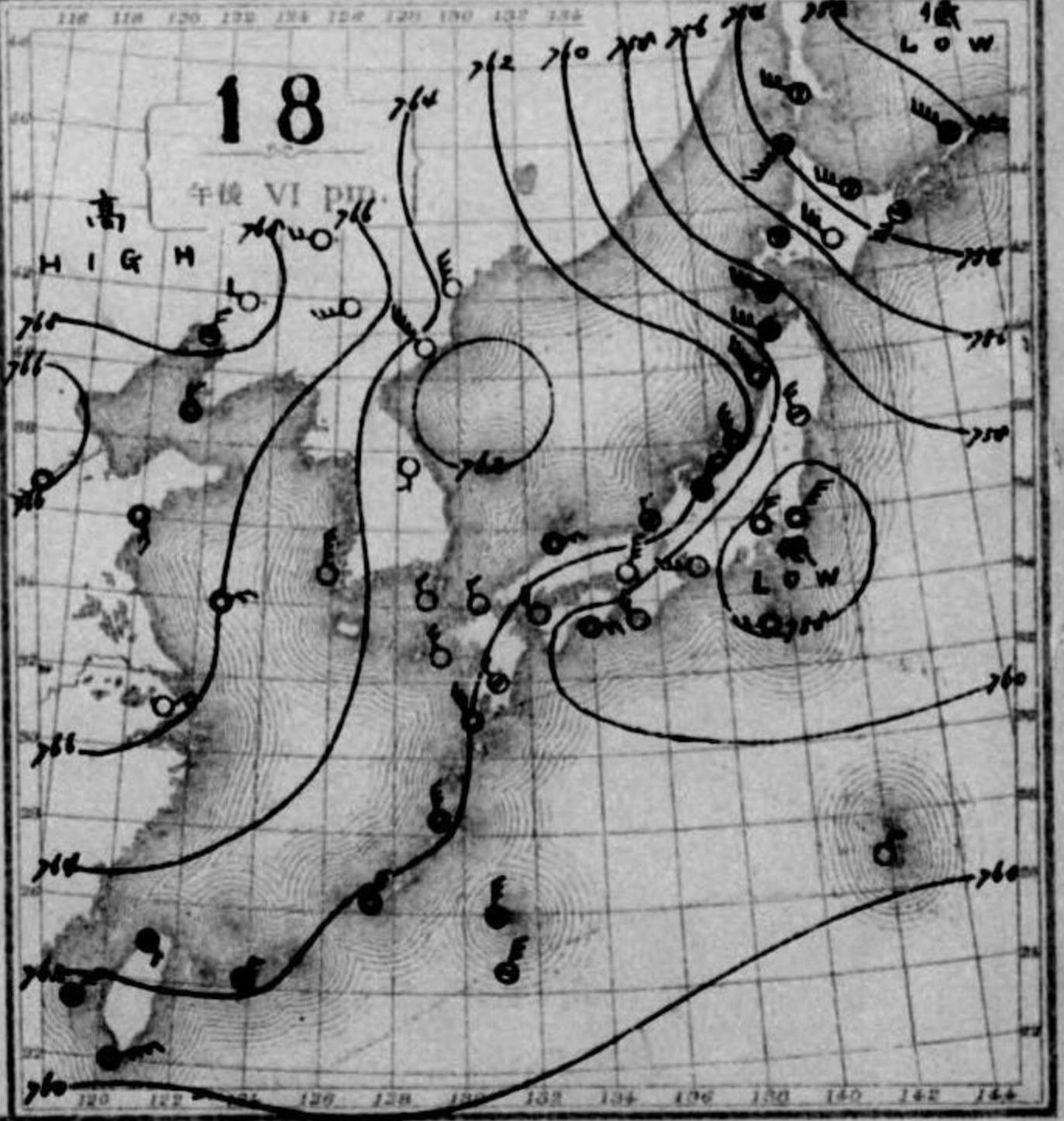
- Isobar 等壓線
- Isotherm 等溫線
- Clear ○快晴
- Fair ⊕晴
- Cloudy ○曇
- Rain ●雨
- Snow ⊖雪
- Fog ⊙霧
- Thunderstorm 雷雨
- Light wind ○軟風 2-5 m.p.s.
- Moderate wind ○和風 4-6 m.p.s.
- Strong wind ○疾風 6-10 m.p.s.
- Gale 強風 10-15 m.p.s.
- 烈風 15-20 m.p.s.
- 烈風 20-25 m.p.s.
- 烈風 25-30 m.p.s.
- 颶風 30-35 m.p.s.
- Hurricane 颶風 35-40 m.p.s.
- 颶風 > 40 m.p.s.



18  
正午 Noon

天氣概況  
氣壓ハ「オホツ」海ニ低ク七百五十二粒以下ニシテ支那北部ニ  
高ク七百六十八粒以上ヲ示シ西ヨリ東ニ向テ急減ス全國概シ  
北西風吹キ水却太平洋ニ面シテ地方ハ元氣晴長クドモ  
日本海岸ニハ概シ曇天ニシテ北海道西部ニハ降雪シ東  
羽北郡ニハ降雪セル所アリ琉球北部ニハ快晴ニシテ  
朝鮮及滿洲ニハ晴曇相半ス

天氣豫報  
南西諸島ニ北東風曇九州南部南海運南郡嶺九内東  
海道中山道奥羽東郡及北海道東部ニ北西風晴九州  
北部山陰道北陸道及奥羽西部ニ北西風曇北海道東部  
ハ北西風曇



18  
午後 VI pm.

大正十年十一月十八日 東京市日根町三十三番地 東京市日根町三十三番地  
中央氣象臺發行 所行人行發  
社會式株刷印華精 者刷印  
臺象氣央中



中央氣象臺  
天氣圖  
CENTRAL METEOROLOGICAL OBSERVATORY OF JAPAN  
WEATHER CHART

19

午前 VI am.

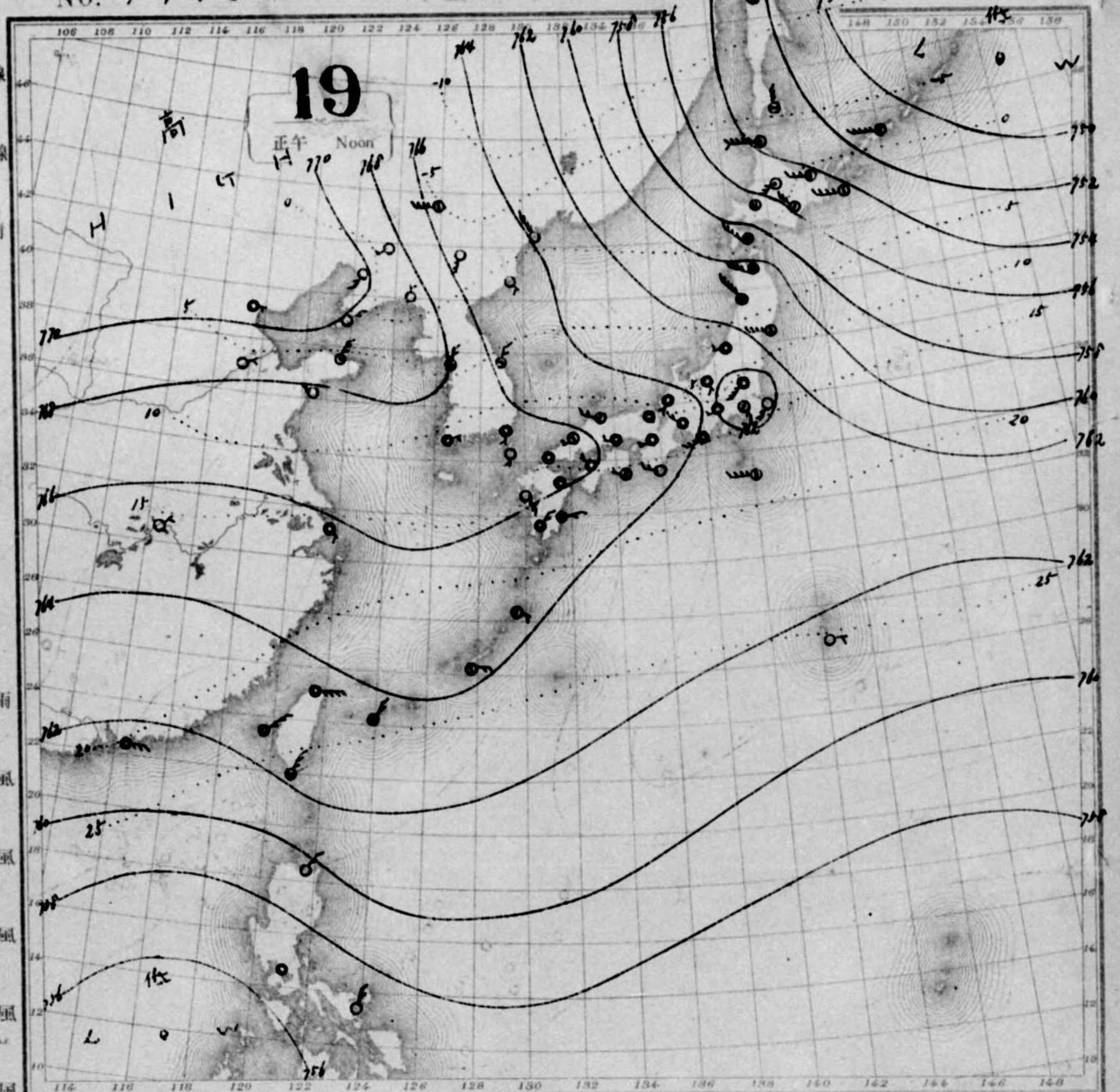


可認物便郵種三日七月三年七十二治明  
行發回一日每行發日九十月十年十正大  
號五四七一聯圖氣天

19

正午 Noon

- Isobar 等壓線
- Isotherm 等溫線
- Clear ○快晴
- Fair ⊕晴
- Cloudy ○曇
- Rain ●雨
- Snow ⊕雪
- Fog ⊙霧
- Thunderstorm ●雷雨
- Light wind ○軟風  
2-4 m.p.s.
- Moderate wind ○和風  
4-6 m.p.s.
- Strong wind ○疾風  
6-10 m.p.s.
- Gale ○強風  
10-15 m.p.s.
- 烈風  
15-20 m.p.s.
- 烈風  
20-25 m.p.s.
- 烈風  
25-30 m.p.s.
- 颶風  
30-35 m.p.s.
- Hurricane  
35-40 m.p.s.
- 颶風  
40-60 m.p.s.

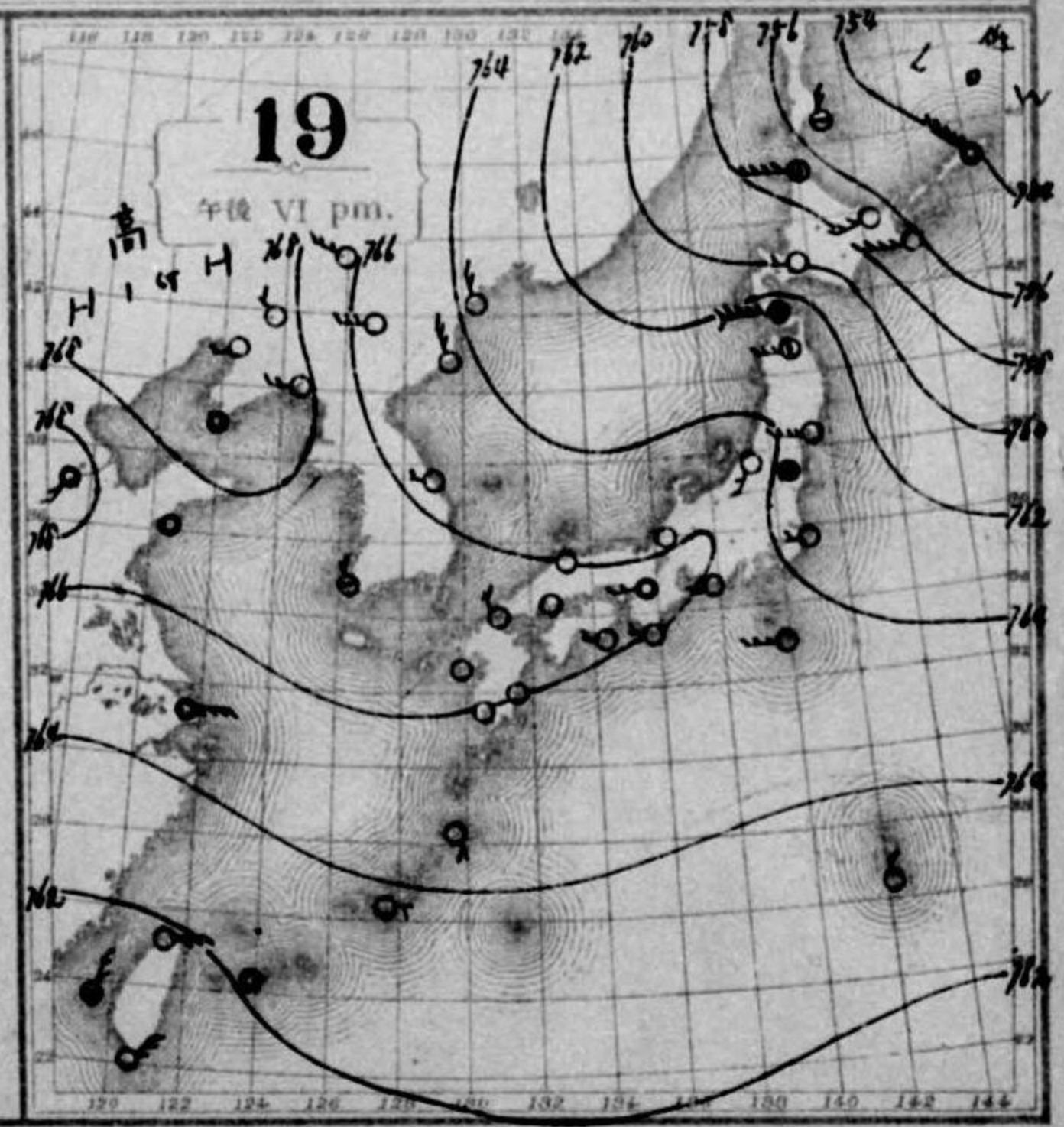


天氣概況

大陸高氣壓次第發展之支那北部、滿洲及朝鮮一帶、而日本揚子江流域、他氣壓發生、東行セル模様アリ、全國概シテ北風吹キ、本邦太平洋一面シテ地方ニ好晴、所對カラスト雖モ其他地方一般ニ曇天、ト、奧明地方及北海道南部ニ降雪セル所多シ、琉球諸島ニハ快晴、ト、朝鮮ニハ概シテ曇天、ト、滿洲ニハ好晴、ト、

天氣豫報

南西諸島ハ雨、風天氣悪シ、九州、南海、道、南、部、津、戸、及、小、笠、道、北、岸、風、天、氣、居、リ、十、一、車、海、道、中、山、道、奥、東、部、及、北、海、道、東、部、北、西、風、晴、後、曇、奥、羽、西、部、北、海、道、及、北、海、道、西、部、ハ、北、西、風、曇、

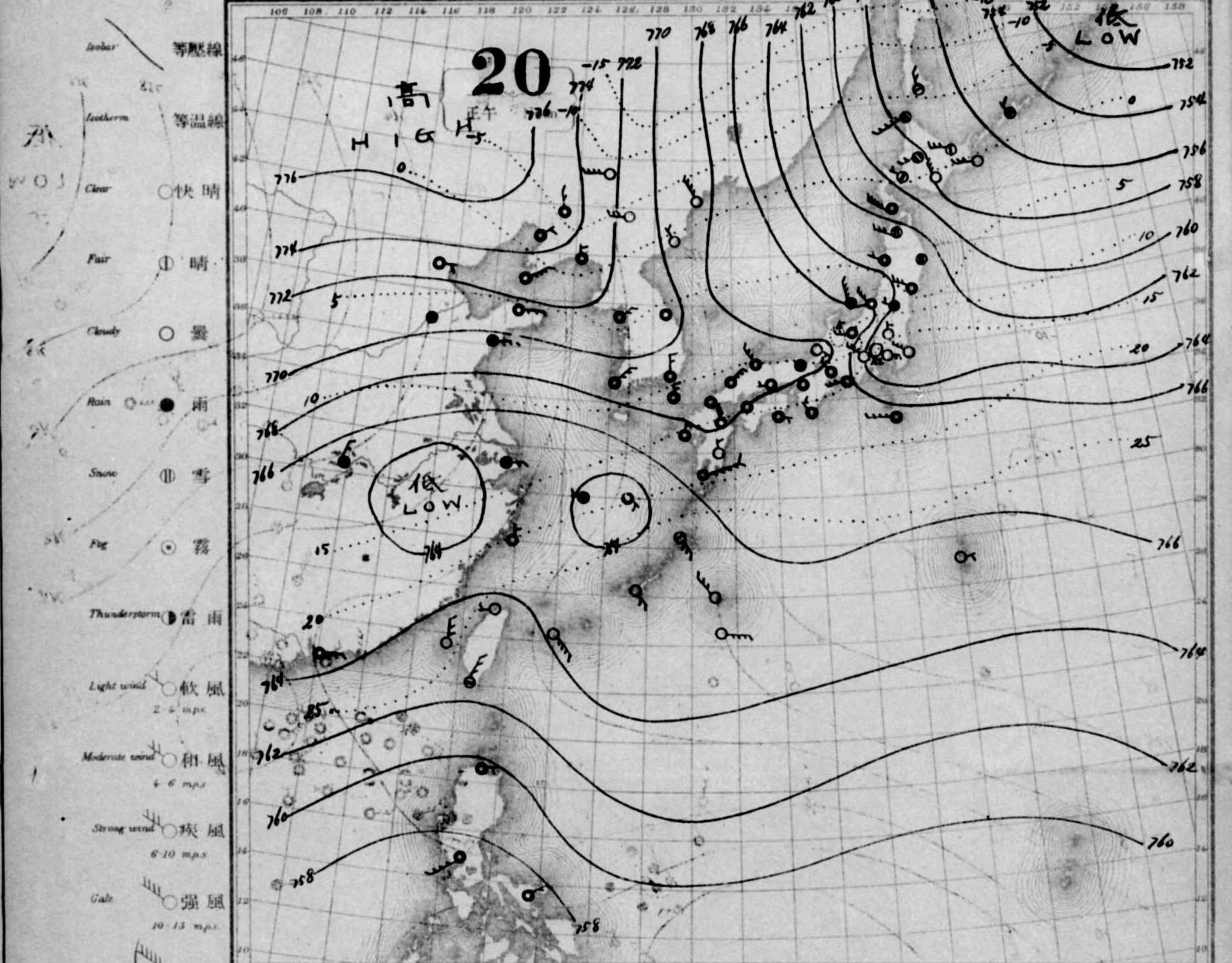


大正十年十一月十九日 東京市日野町三十一番地 東京市日野町三十一番地 東京市日野町三十一番地  
中央氣象臺發行 發行所 東京市日野町三十一番地 東京市日野町三十一番地 東京市日野町三十一番地  
印刷者 東京市日野町三十一番地 東京市日野町三十一番地 東京市日野町三十一番地





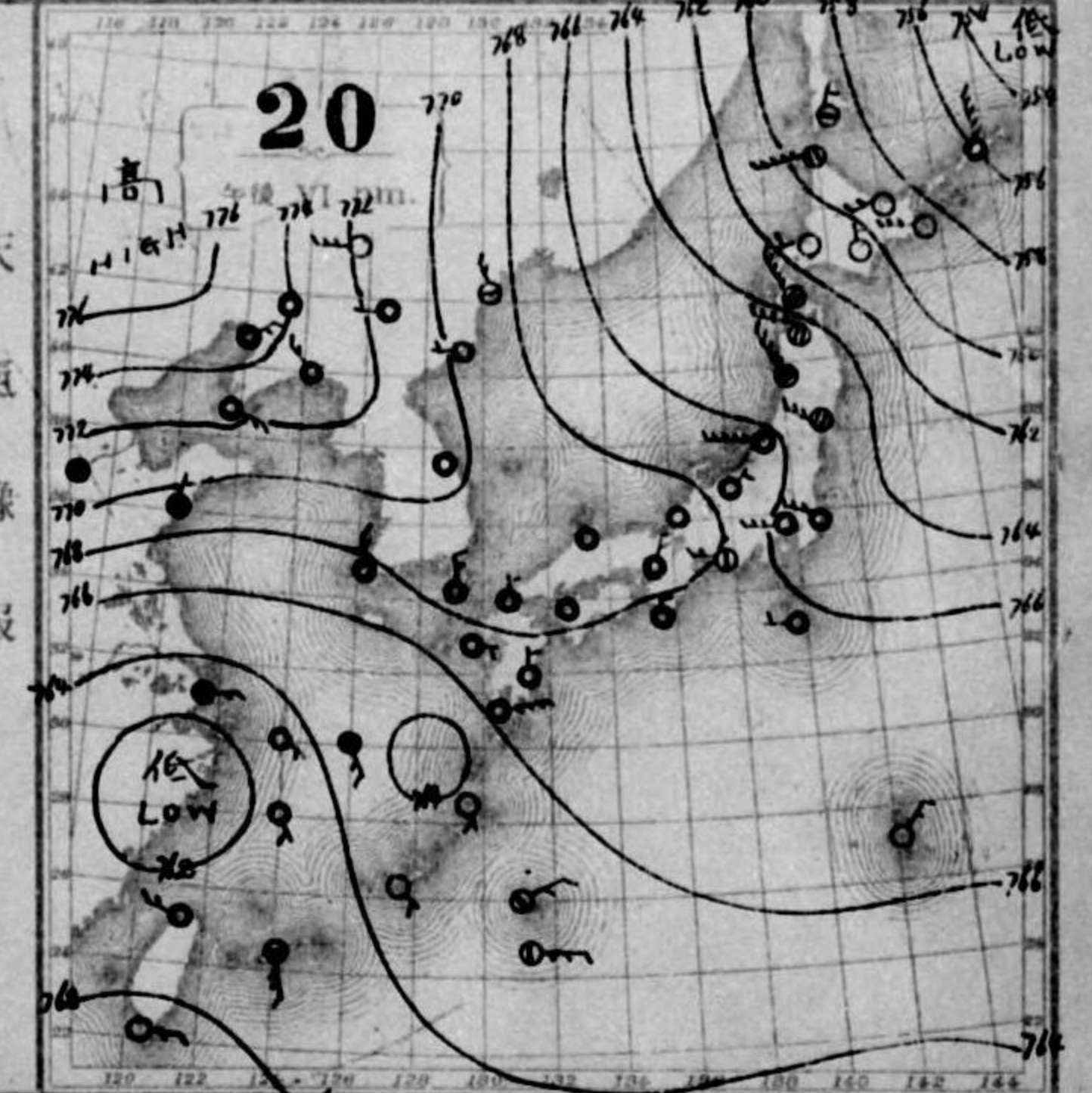
可認物僅郵種三第日七月三年七十二治明  
行發同一日每行發日 月十年十正大  
號八五四七一第圖氣天



- Isobar 等壓線
- Isotherm 等溫線
- Clear 快晴 ○
- Fair 晴 ⊙
- Cloudy 曇 ○
- Rain 雨 ●
- Snow 雪 ⊖
- Fog 霧 ⊙
- Thunderstorm 雷雨 ⊖
- Light wind 輕風 2-4 m.p.s.
- Moderate wind 和風 4-6 m.p.s.
- Strong wind 疾風 6-10 m.p.s.
- Gale 強風 10-15 m.p.s.
- Strong gale 烈風 15-20 m.p.s.
- 烈風 20-25 m.p.s.
- 烈風 25-29 m.p.s.
- 颶風 29-35 m.p.s.
- Hurricane 颶風 35-40 m.p.s.
- 颶風 > 40 m.p.s.

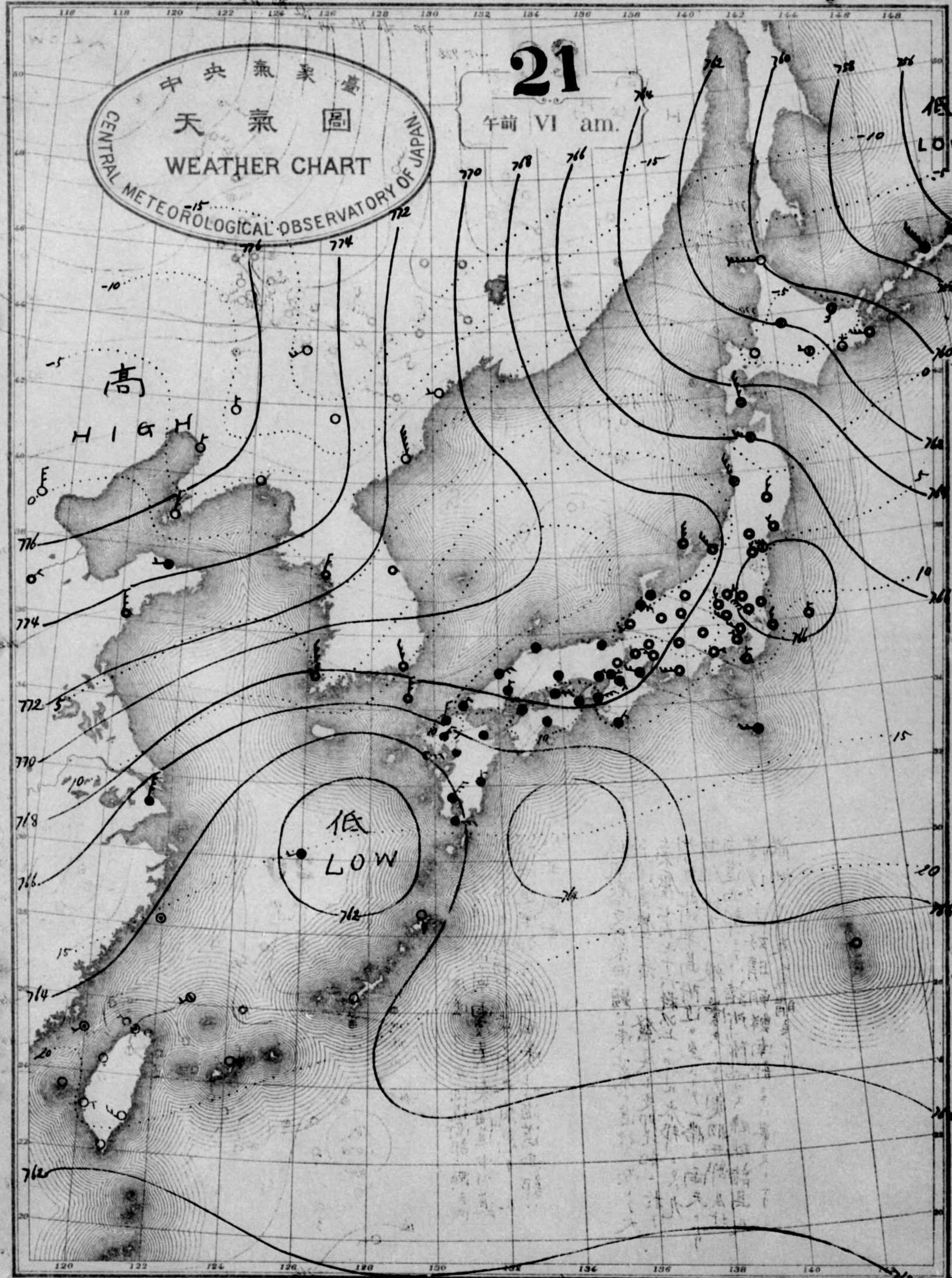
天氣概況  
 低氣壓支那東海頭東北東進行而シテ大  
 陸高氣壓著シテ發展シ支那北部ニ於テ  
 氣壓七百七十六以上昇ル本邦ニ於テ  
 州地方ニ一般ニ曇天ニシテ雨ニナリ  
 其他地方ニ一般ニ曇天ニシテ雨ニナリ  
 海道西部ニ晴朝諸州降雪ス琉球諸島及  
 臺灣ニハ天氣晴良ナリ  
 滿洲ニハ天氣晴良ナリ

天氣豫報  
 南西諸島北東風雲九州南海道南部瀬戸内  
 及山陰道北西風雨後雲東海道中山道  
 北陸道及奥羽北東風天氣惡クナル  
 北海道東部北西風雲北海道西部  
 北西風雪



人全所賣販 地番二十街日區橋京市京東 地番堂町野元區町神  
 發回金共稅郵定 社會式株刷印華精 者明印  
 所行發人行發  
 臺象氣央中

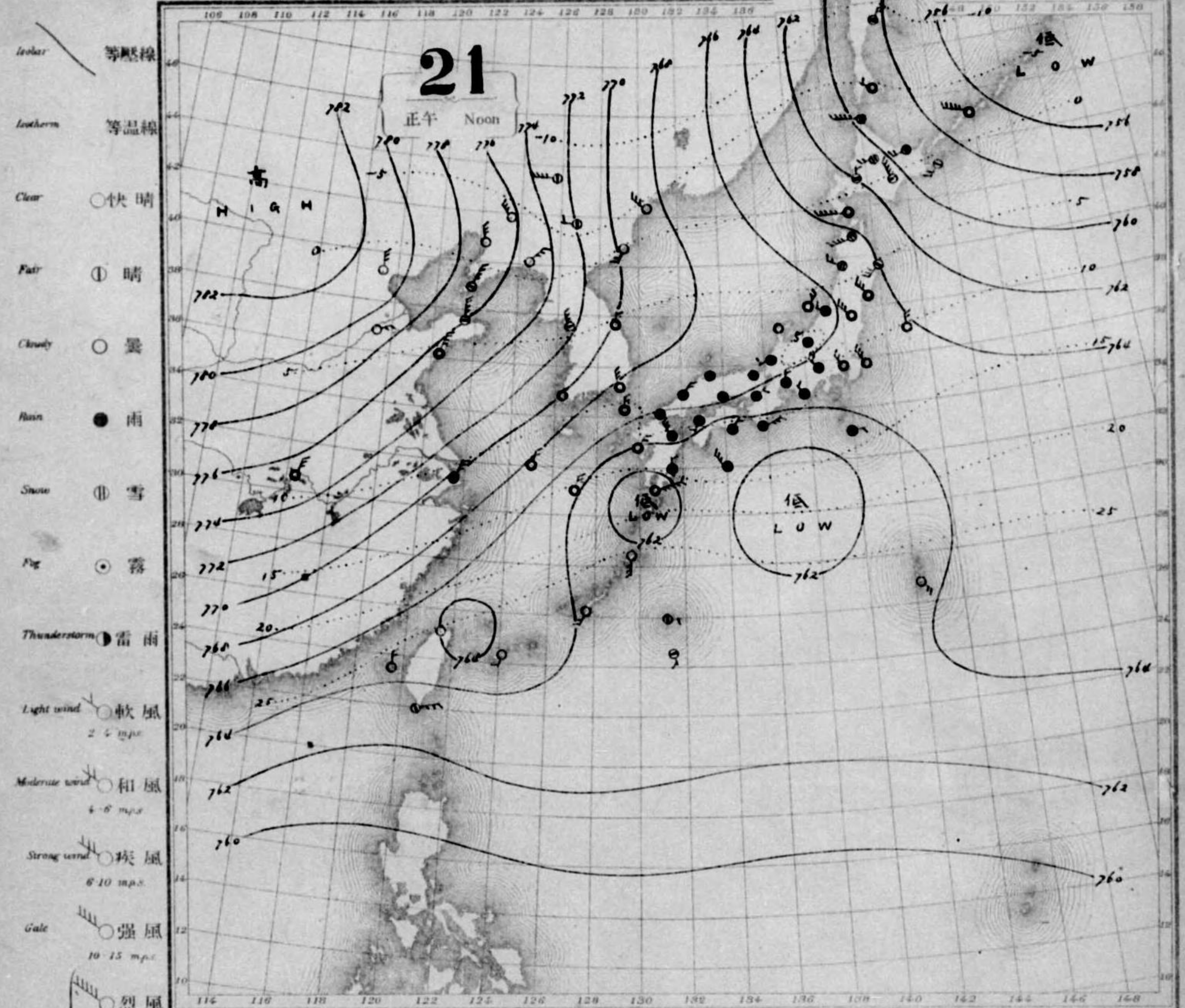




21  
午前 VI am.

中央氣象臺  
天氣圖  
CENTRAL METEOROLOGICAL OBSERVATORY OF JAPAN

可認物便郵種三第日七月三年七十二治明  
行發間一日每行發日一月十年十正大  
號九二四七一第圖氣天

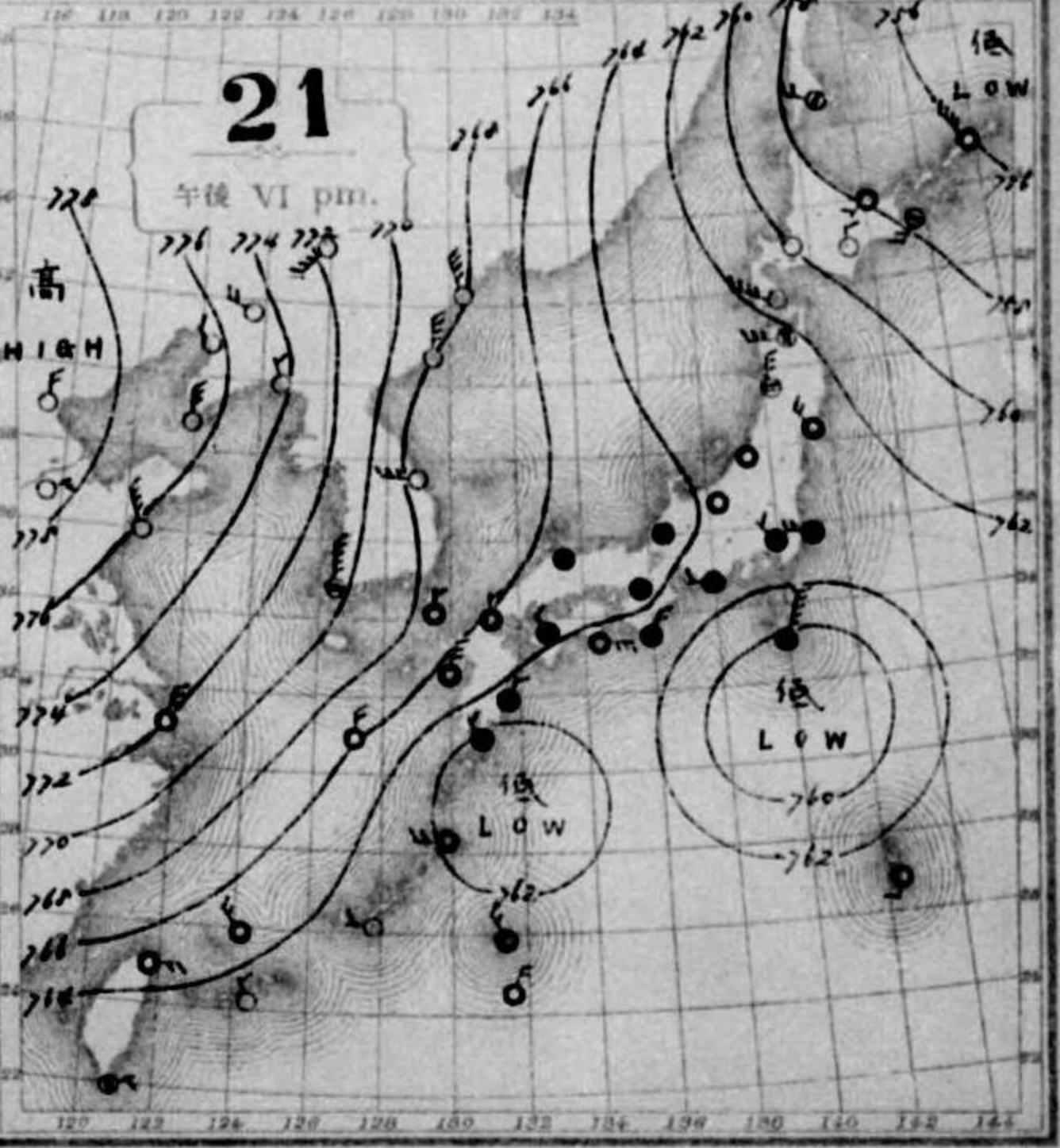


21  
正午 Noon

- Isobar 等壓線
- Isotherm 等溫線
- Clear ○快晴
- Fair ①晴
- Cloudy ○曇
- Rain ●雨
- Snow ②雪
- Fog ○霧
- Thunderstorm 雷雨
- Light wind 軟風 2-5 m.p.s.
- Moderate wind 和風 4-6 m.p.s.
- Strong wind 疾風 6-10 m.p.s.
- Gale 強風 10-15 m.p.s.
- Strong gale 烈風 15-20 m.p.s.
- 烈風 20-25 m.p.s.
- 烈風 25-30 m.p.s.
- 颶風 30-35 m.p.s.
- Hurricane 颶風 35-40 m.p.s.
- 颶風 > 40 m.p.s.

天氣概況  
大陸高氣壓著之發展ニ支那北部ニ於テ氣壓七〇七七八  
程以上ニ昇リ南シテ八丈島、東方洋上ニ低氣壓アリ東  
北東ニ進行ス全國概シテ北面、風吹キ本邦太平洋面シ  
ノル地方ハ天氣晴朗ナドモ其他ノ地方ハ一般ニ曇天ニシ  
テ奥羽西部及北海道西部ニテ降雪セル所動カラス琉球  
諸島及臺灣ニハ北風強ク曇天ニテ諸所雨ニ降ス朝鮮  
及滿洲ニハ快晴、所多シ

天氣豫報  
南西諸島、北東、風量九州南部、南西諸島、瀬戸内東  
海道、中山道、奥羽、東部及北海道東部、北面、風晴九州  
北部及山陰道、北面、風量北陸道、奥羽、西部及北海道  
西部、北面、風雲



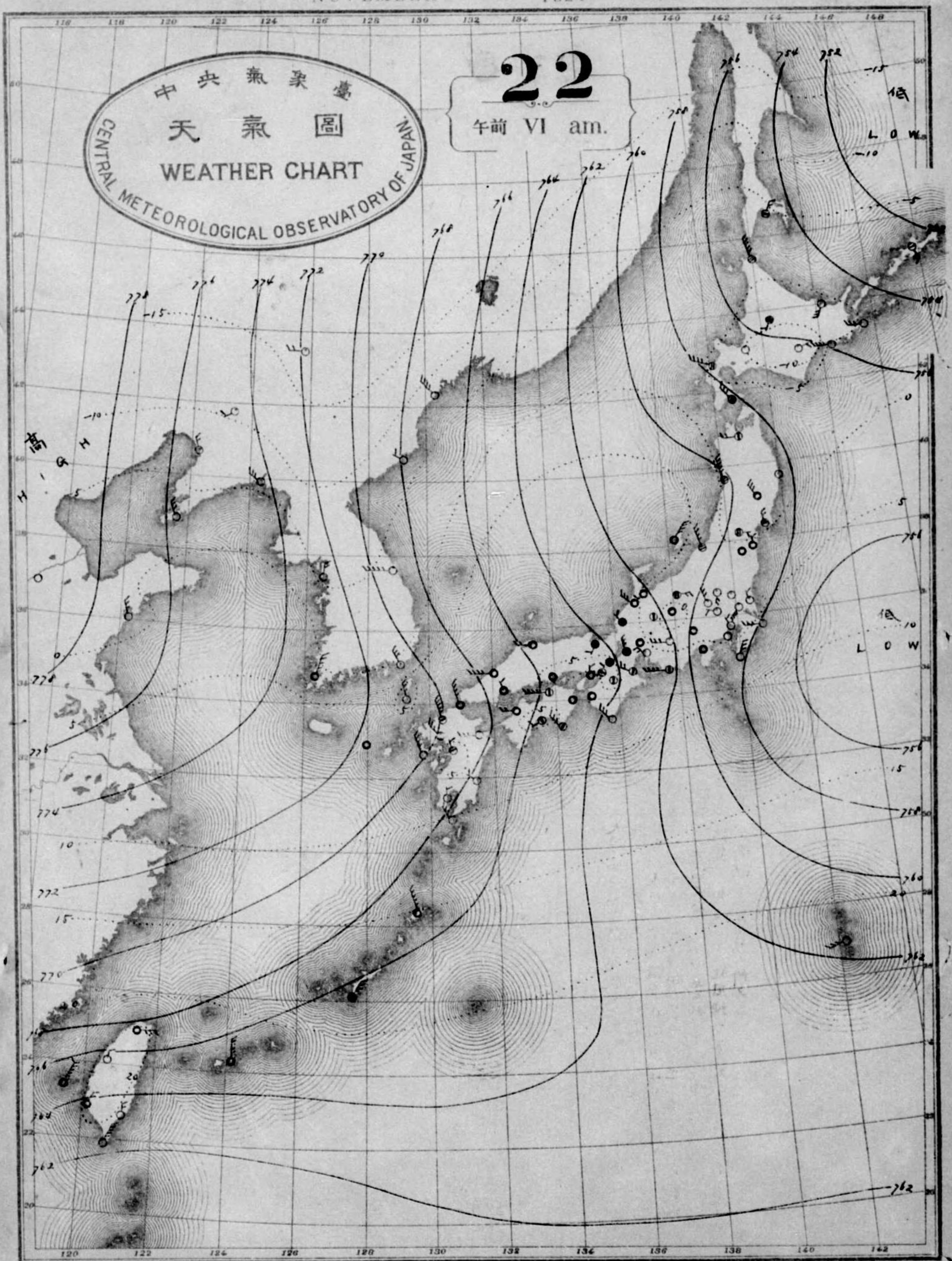
21  
午後 VI pm.

大正十年十一月  
東京市區日曆三十番地  
東京市區日曆三十番地  
東京市區日曆三十番地  
東京市區日曆三十番地

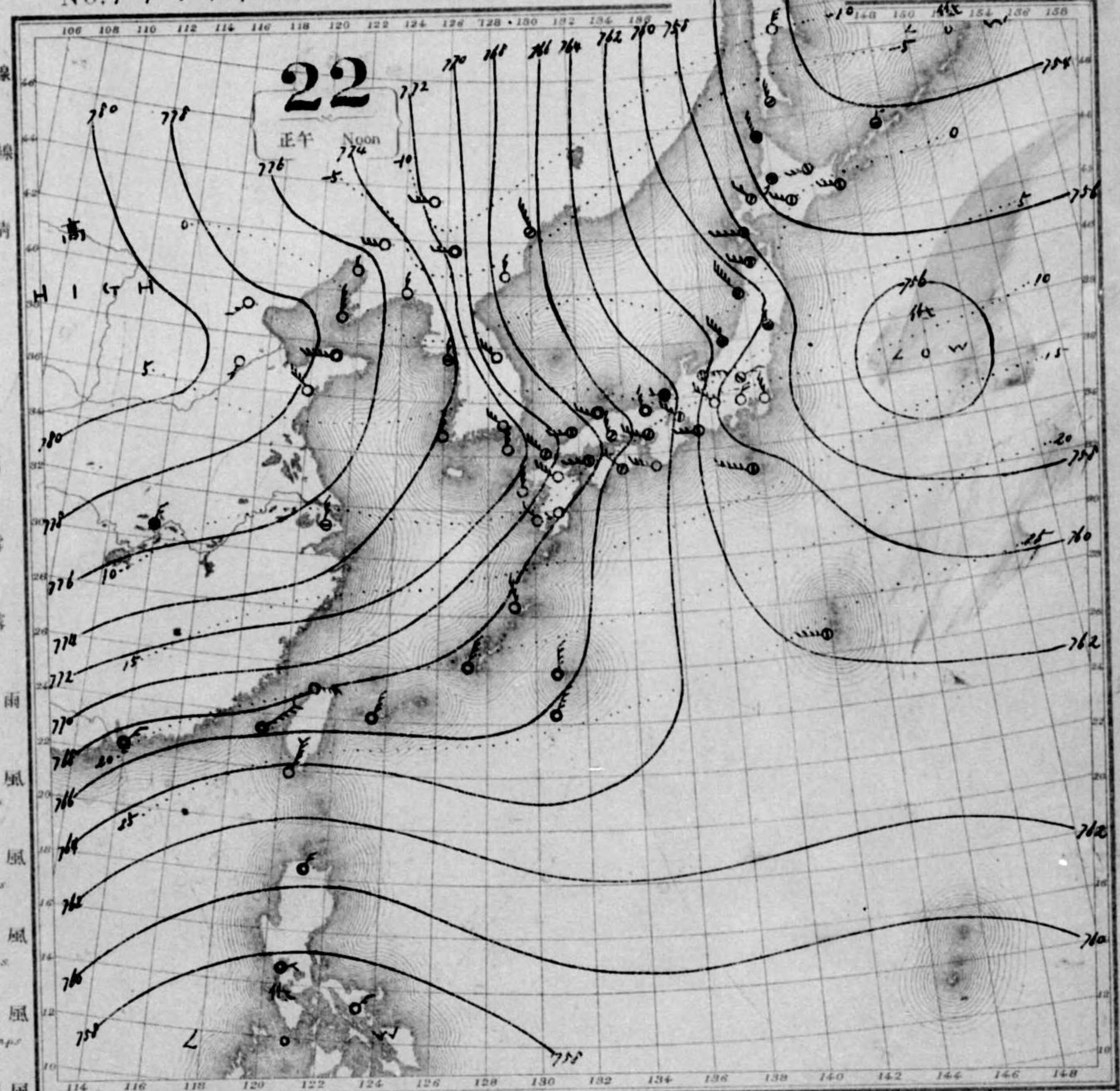


中央氣象臺  
天氣圖  
CENTRAL METEOROLOGICAL OBSERVATORY OF JAPAN  
WEATHER CHART

22  
午前 VI am.



- Isobar 等壓線
- Isotherm 等溫線
- Clear ○快晴
- Fair ⊕晴
- Cloudy ○曇
- Rain ●雨
- Snow ⊖雪
- Fog ⊙霧
- Thunderstorm 雷雨
- Light wind 軟風 (2-5 m.p.s.)
- Moderate wind 和風 (6-10 m.p.s.)
- Strong wind 疾風 (10-15 m.p.s.)
- Gale 強風 (15-20 m.p.s.)
- Strong gale 烈風 (20-25 m.p.s.)
- Hurricane 颶風 (25-30 m.p.s.)
- Hurricane 颶風 (30-35 m.p.s.)
- Hurricane 颶風 (35-40 m.p.s.)
- Hurricane 颶風 (>40 m.p.s.)

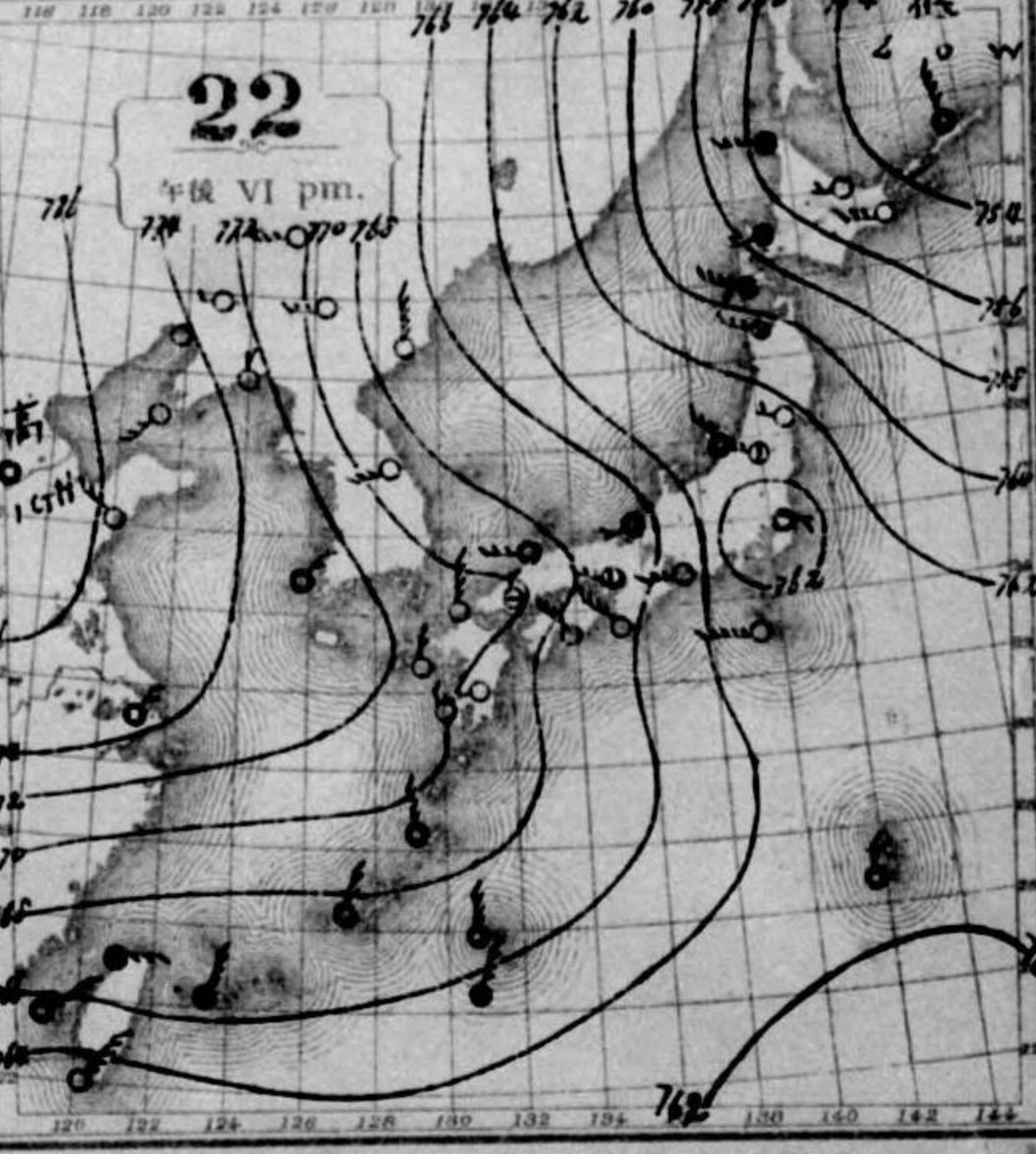


天氣概況

氣壓ハ十島方面ニ低シ支那北部ニ高シ西ノ東ニ向テ急激  
ス全國北西ノ風吹キ本邦太平洋一面ニシテ地方及内海地方  
ハ天氣晴朗ナリ日本海岸ニハ概シ曇天ニシテ海羽西部  
北海道西部及信濃高津原ニ於テハ降雪ス琉球南部ニ  
ハ北東風吹キ兩儀ニ朝鮮南部ニハ曇天トシテ北部  
ニハ快晴ノ所多シ滿洲ニハ快晴ナリ

天氣豫報

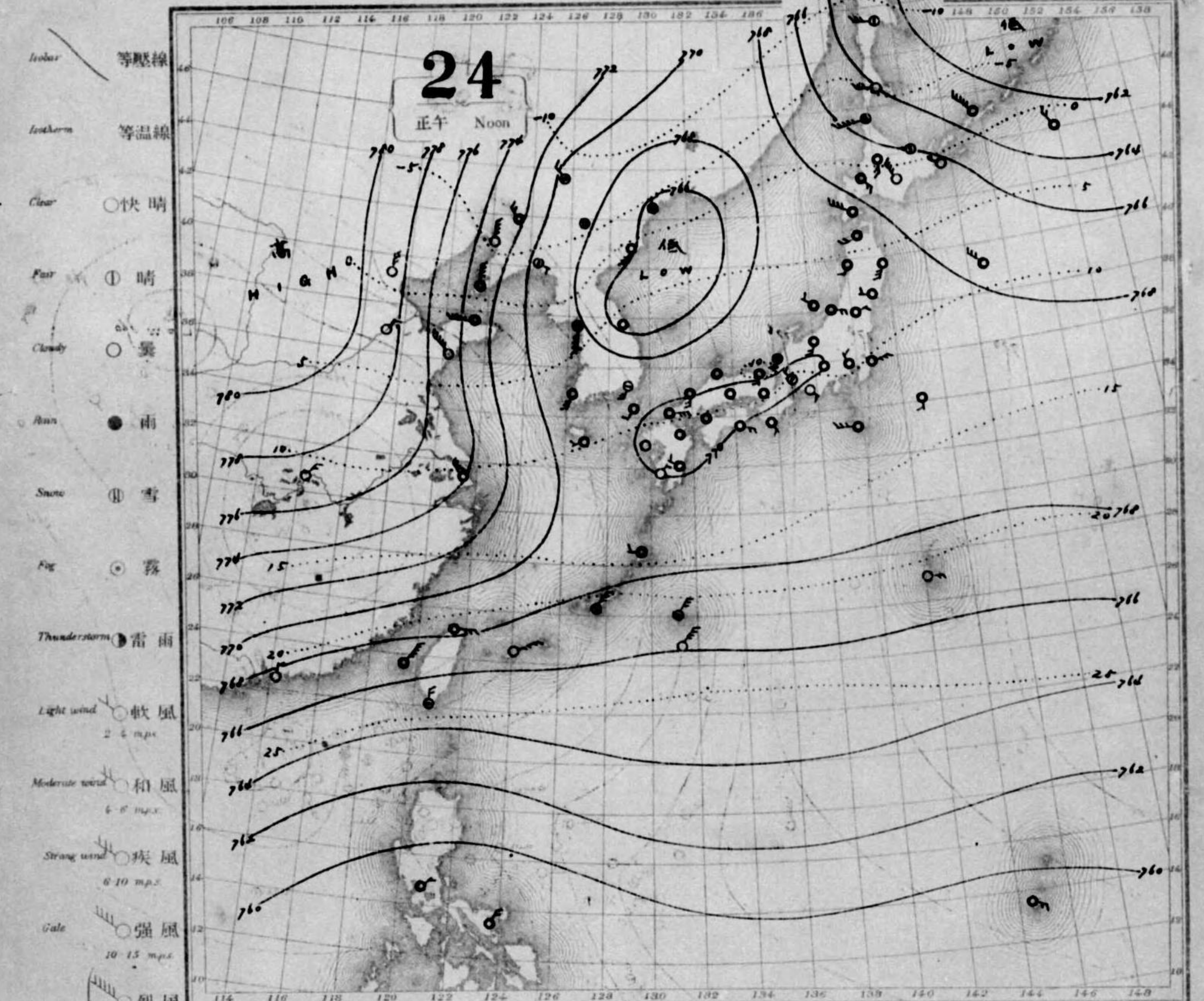
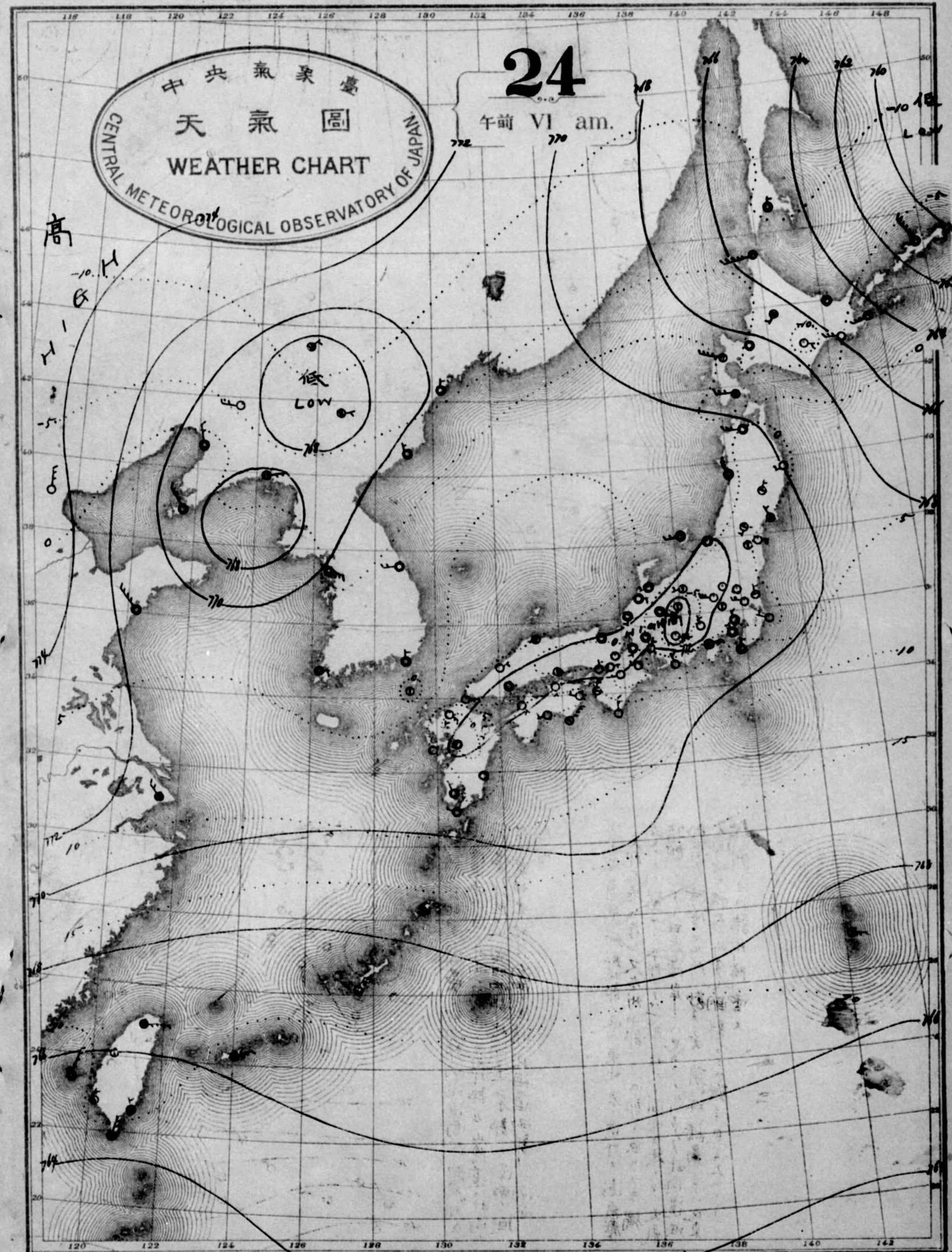
南西諸島ハ北東ノ風曇九州南部南海道南部瀬戸内東海  
道中山道及奥州東部北海道東部ハ北西ノ風晴九州北部  
及山陰道ハ北西ノ風曇北陸道奥羽西部及北海道西部ハ  
北西ノ風雪





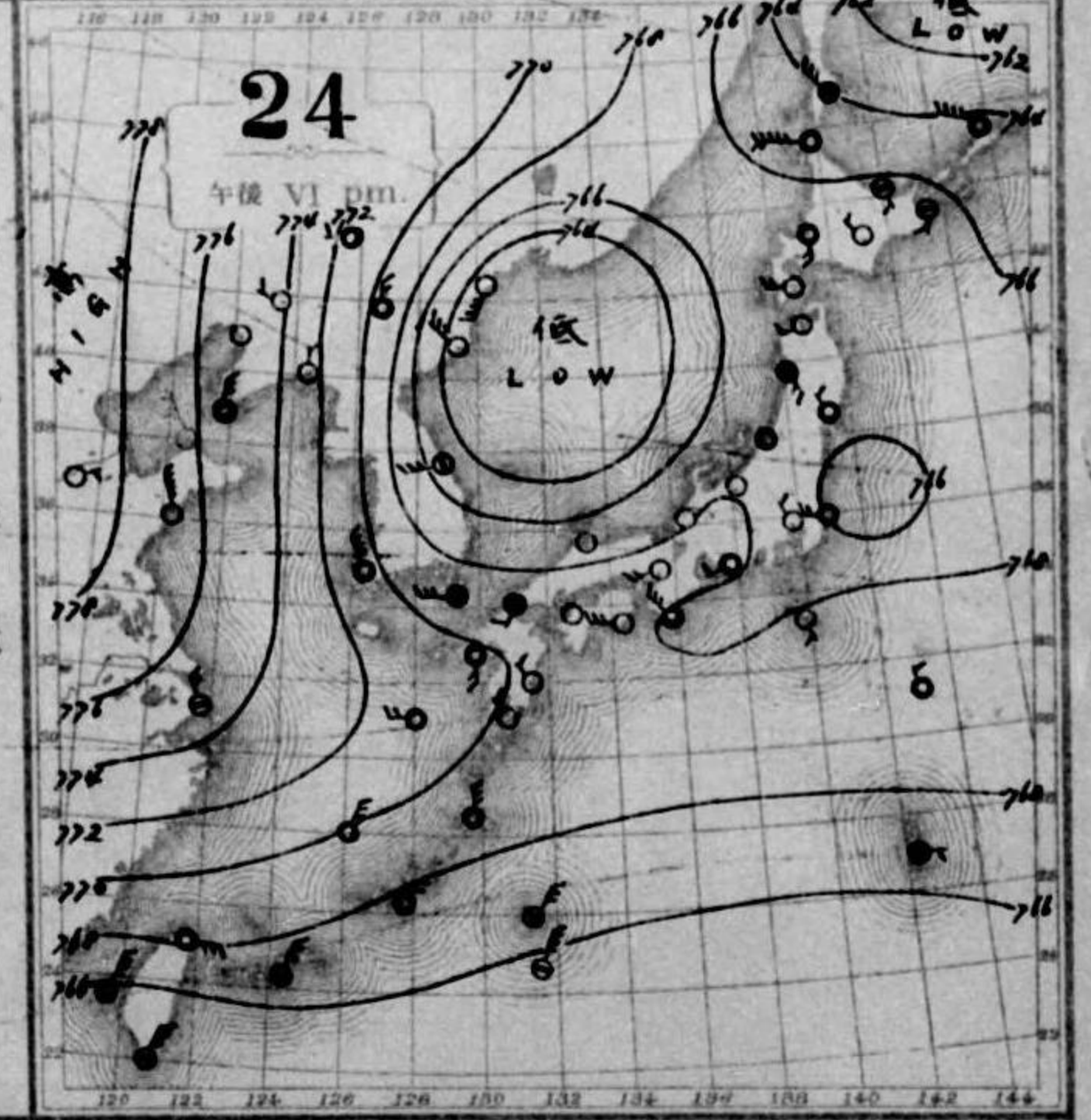






天氣概況  
 低氣壓津輕海峽、西方海上ニ、東比東ニ進行又大陸高  
 氣壓ハ著シク發展シテ支那北部ヨリ黃海東海ニ擴張ス  
 全國概シテ北西風吹キ本邦西部ヨリハ風勢強ク、所々  
 本邦太平洋ニ面シル地方ハ天氣晴明ナルモ、其他、地方ハ  
 概シテ曇天ニシテ北東風強ク、雲天ノ所々ニ朝霧及滿洲ニ  
 球諸島ニシテ北東風強ク、雲天ノ所々ニ朝霧及滿洲ニ  
 一、好晴ナリ

天氣豫報  
 南西諸島ハ北東、風長、九州南部、南海道、南關内、東  
 海道及中山道ハ北西、風晴、九州北部、山陰道及奥羽、東  
 北海、風景、北陸道、奥羽、西關内及北海道ハ北西、風景





NOVEMBER

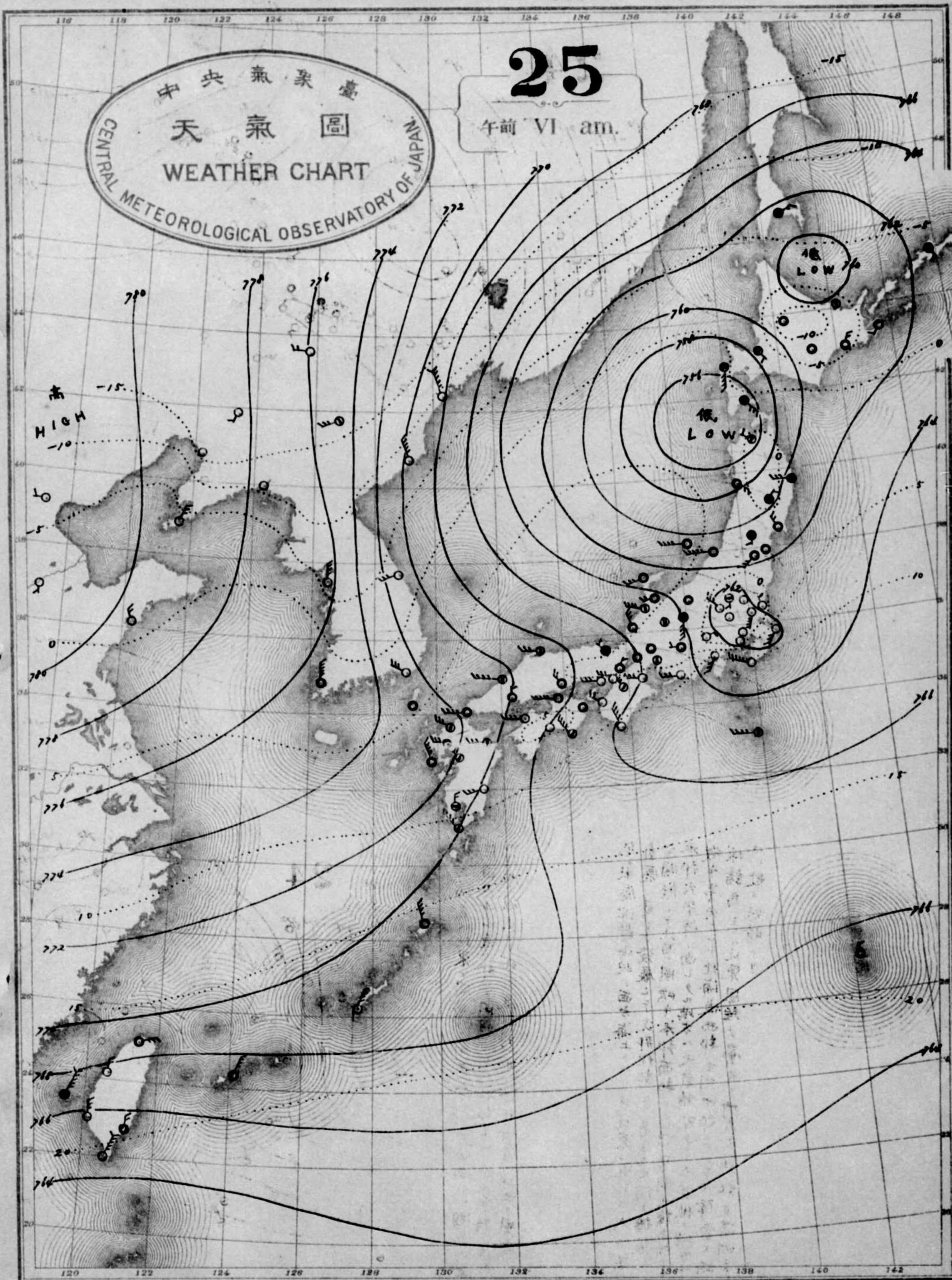
1921

25

中央氣象臺  
天氣圖  
CENTRAL METEOROLOGICAL OBSERVATORY OF JAPAN

25

午前 VI am.



可取物便郵種三第日七月三年七十二治明  
行發間一日每行發日五廿一十年十正大  
號五十四七一第圖氣天

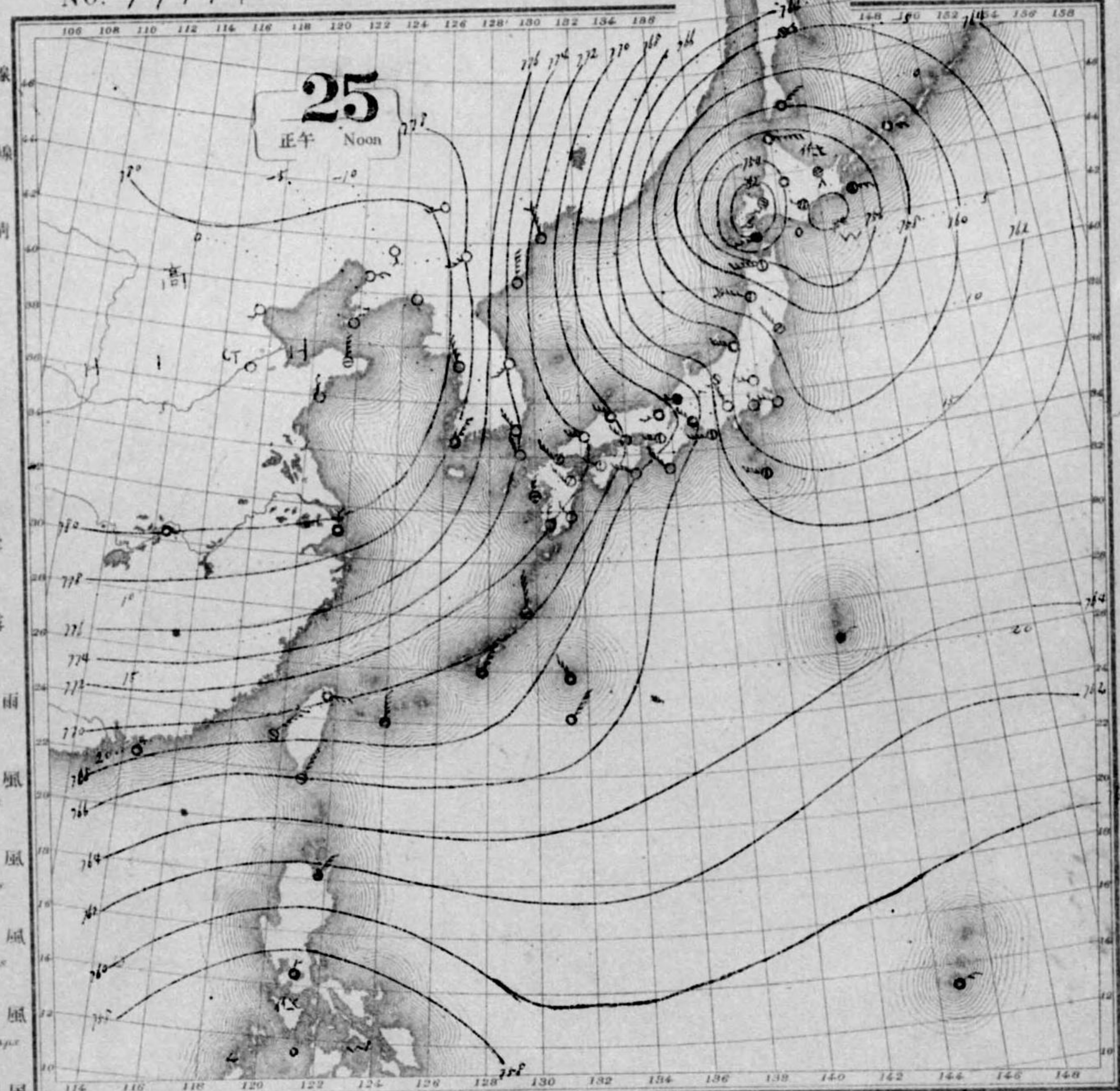
NO. 17444

大正十年十一月

25

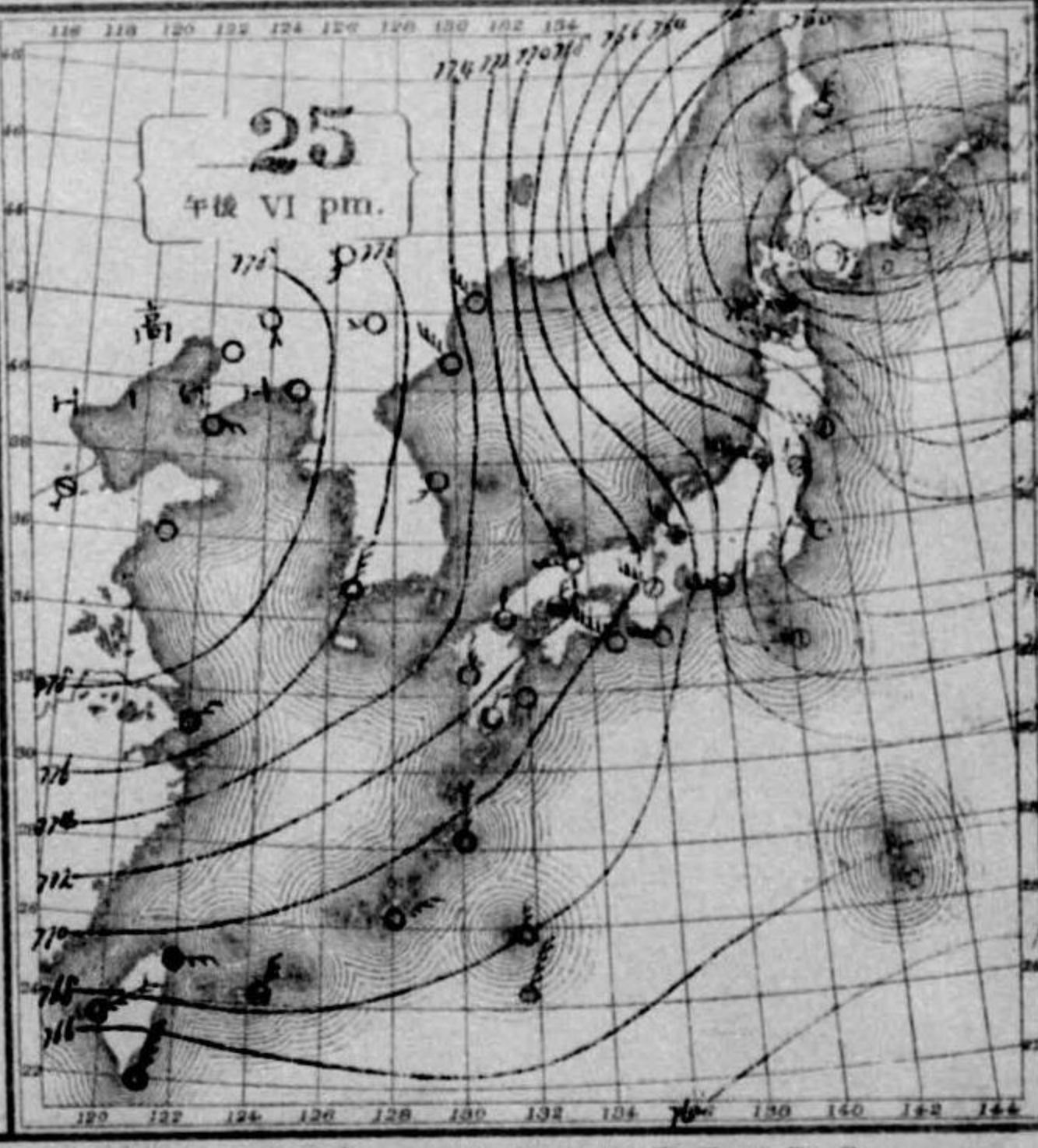
正午 Noon

- Isobar 等壓線
- Isotherm 等溫線
- Clear ○快晴
- Fair ⊙晴
- Cloudy ○曇
- Rain ●雨
- Snow ⊖雪
- Fog ⊙霧
- Thunderstorm 雷雨
- Light wind 軟風 2-5 m.p.s.
- Moderate wind 和風 4-8 m.p.s.
- Strong wind 疾風 9-19 m.p.s.
- Gale 強風 19-25 m.p.s.
- 烈風 25-30 m.p.s.
- Strong gale 烈風 30-35 m.p.s.
- 烈風 35-40 m.p.s.
- Hurricane 颶風 > 40 m.p.s.



天氣概況  
低氣壓十島方面より東北東に進行し高氣壓支那大陸  
より東海及朝鮮半島を據り全國概して北西風吹し概して  
晴夜より日中曇り多し本邦北部より北陸道は北海道  
西部より降雪あり本邦北部より北陸道は北海道  
琉球諸島は北東風吹し曇り朝霧及満潮あり好晴あり

天氣概況  
南西諸島は北東風曇り九州南部南海沿岸部瀬戸内東海道  
中山道又奥羽東部北西風晴九州北部山陰道及北海道  
東部北西風曇り北陸道奥羽西部及北海道西部北西風



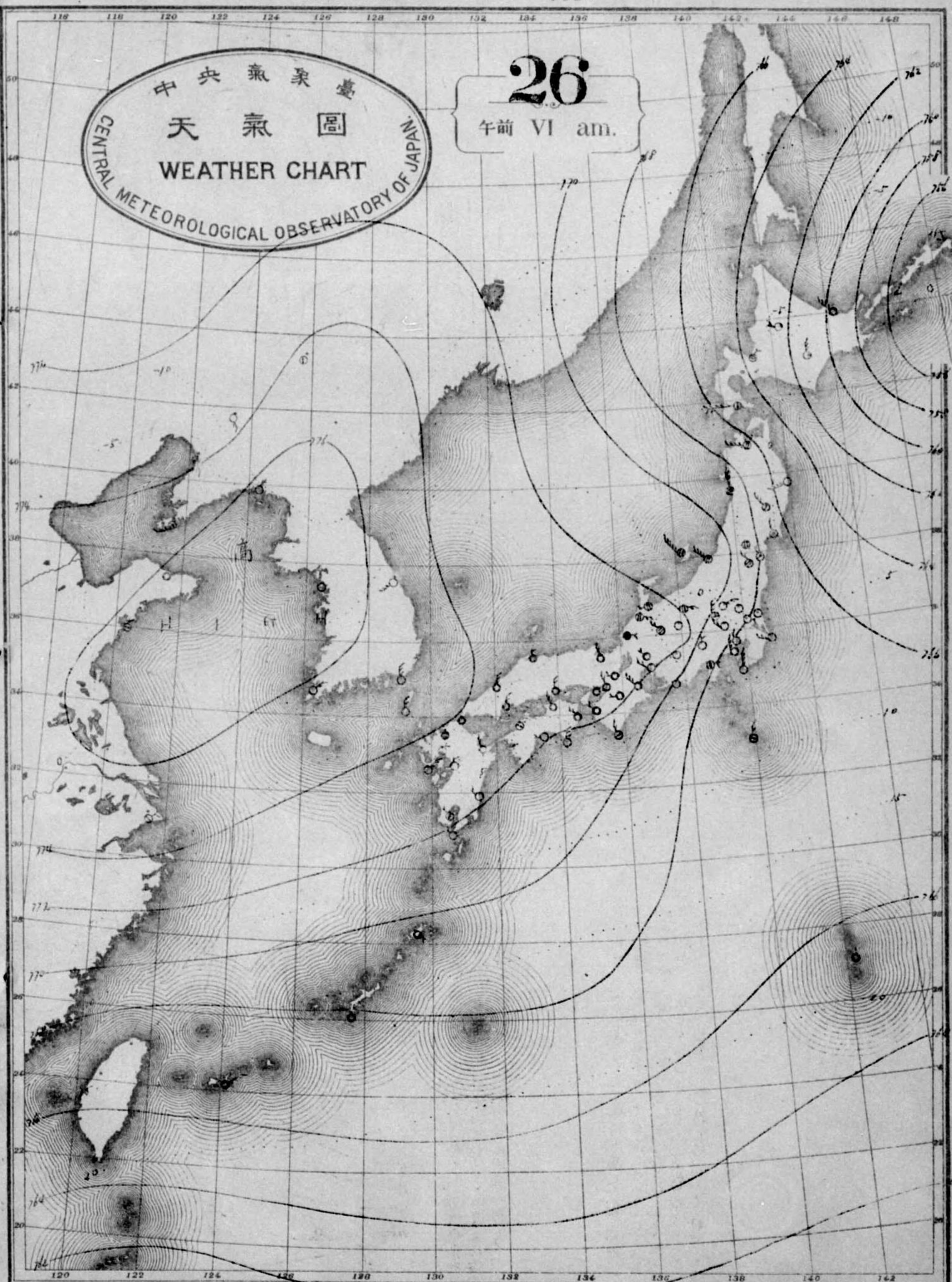
人全所賣取 地番三十町日區橋京市京東 地番壹町街元區町橋  
號四金共統郵信定 社會式株刷印華精者刷印 所行發人行發  
臺象氣中央



NOVEMBER 1921

中央氣象臺  
天氣圖  
CENTRAL METEOROLOGICAL OBSERVATORY OF JAPAN  
WEATHER CHART

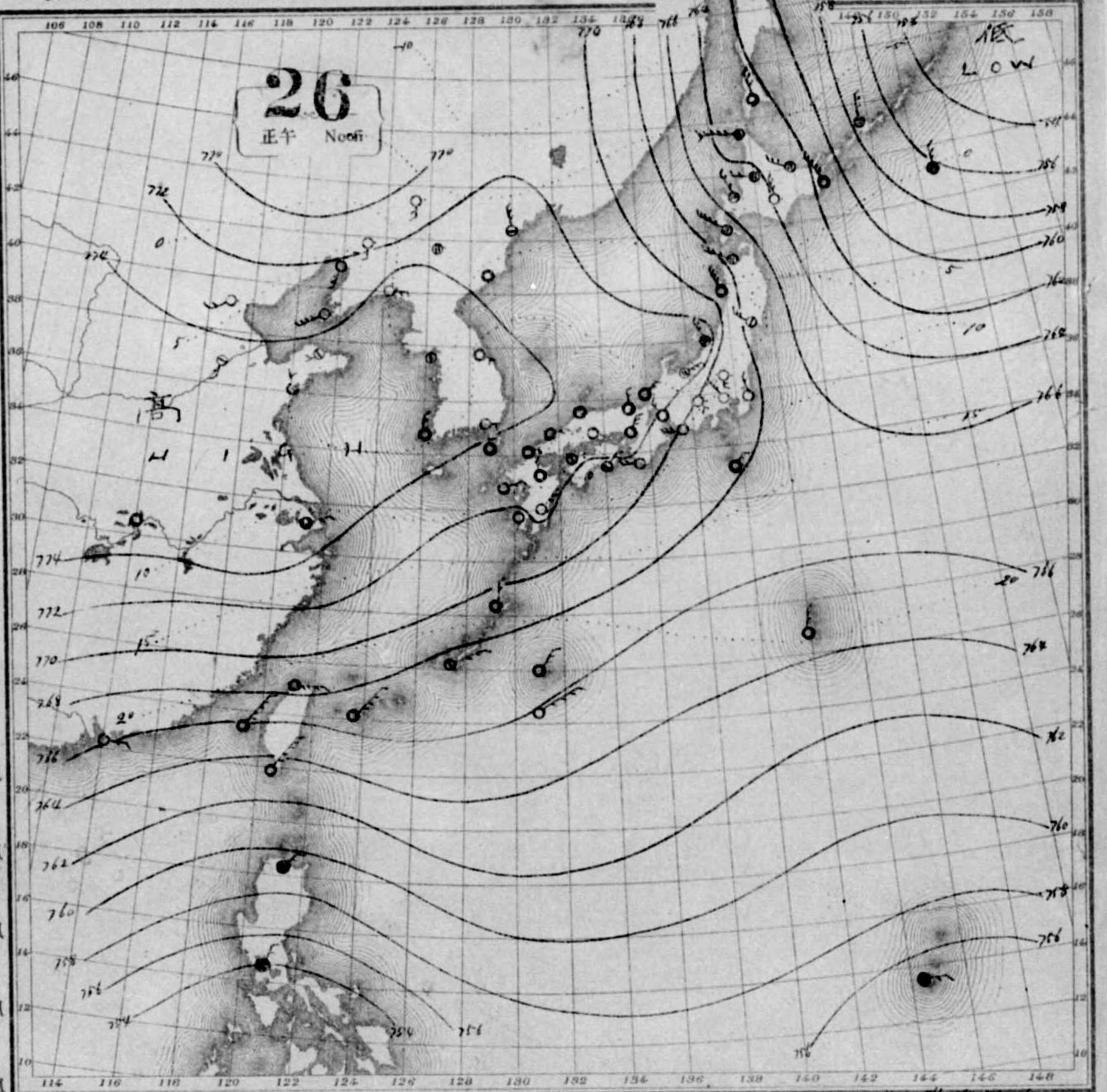
26  
午前 VI am.



可照物便郵種三第日七月三年七十二治明  
行發同一日每行發日六十月一十年十正大  
號四四七一第圖氣天

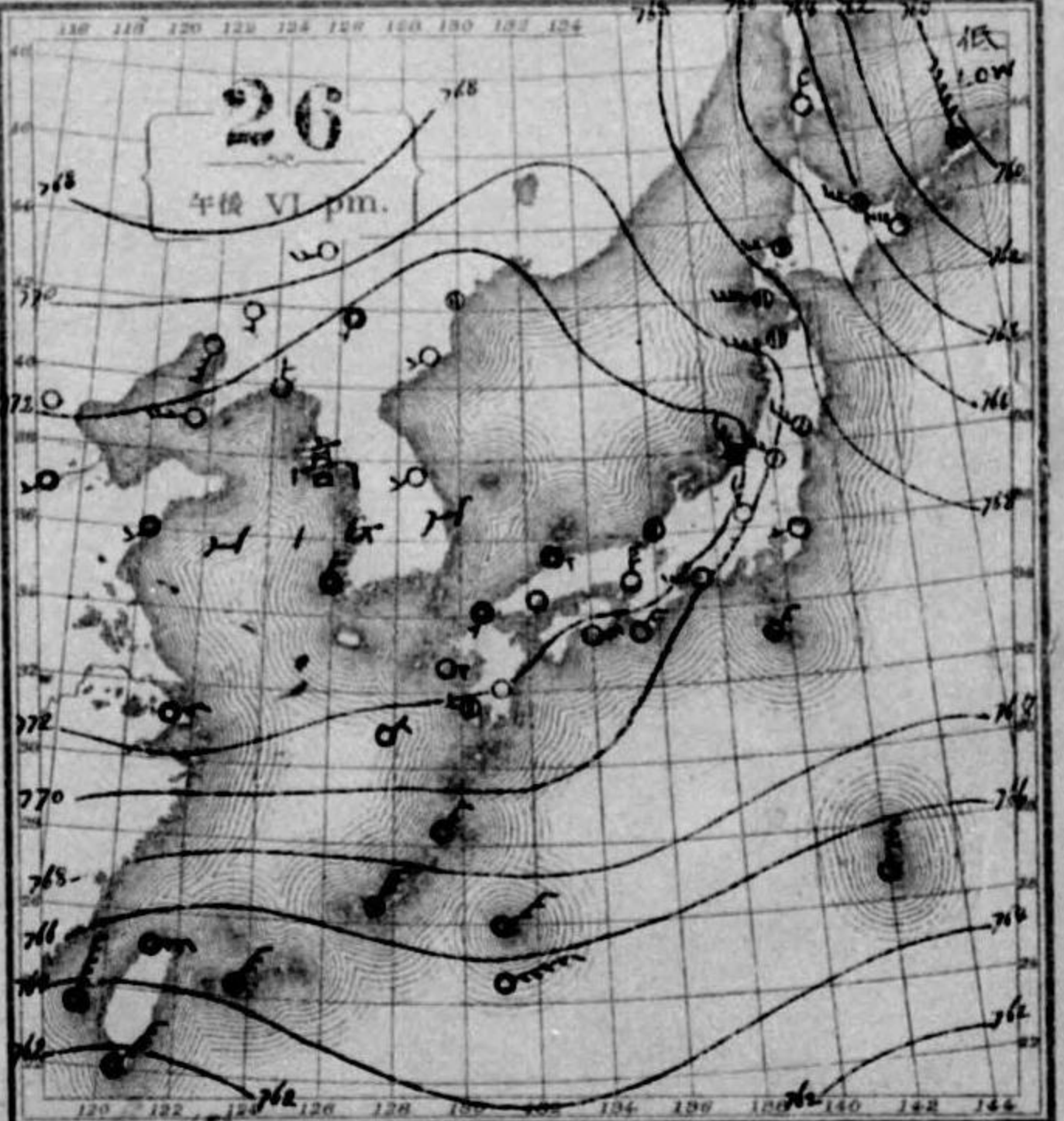
NO. 17445 大正十年十一月

- Isobar 等壓線
- Isotherm 等溫線
- Clear ○快晴
- Fair ⊕晴
- Cloudy ○曇
- Rain ●雨
- Snow ⊖雪
- Fog ⊙霧
- Thunderstorm 雷雨
- Light wind 軟風 2-4 m.p.s.
- Moderate wind 和風 4-6 m.p.s.
- Strong wind 疾風 6-10 m.p.s.
- Gale 強風 10-15 m.p.s.
- 烈風 15-20 m.p.s.
- 烈風 20-25 m.p.s.
- 烈風 25-29 m.p.s.
- 颶風 29-35 m.p.s.
- 颶風 35-40 m.p.s.
- Hurricane 颶風 > 40 m.p.s.



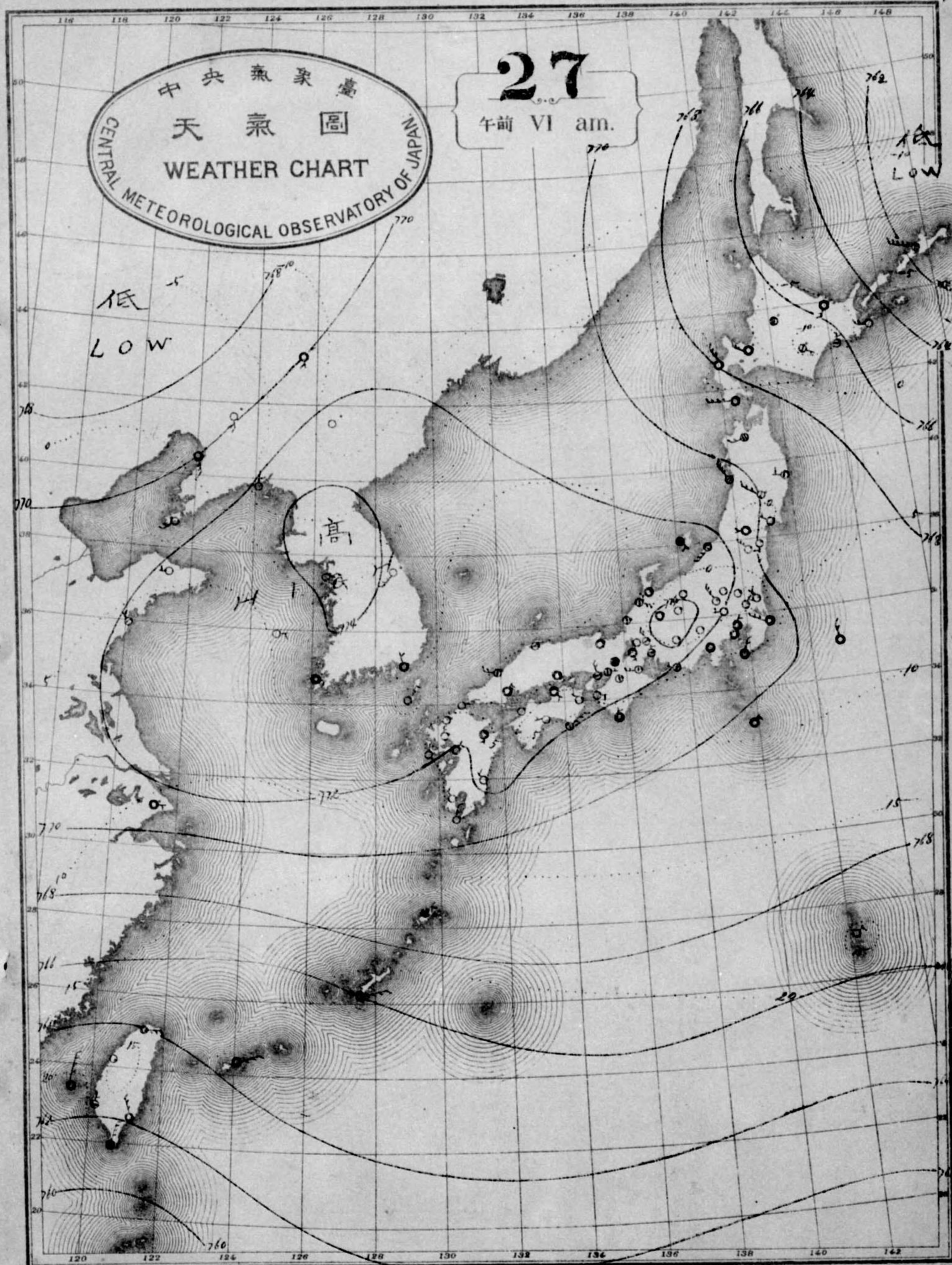
天氣概況  
高氣壓其東海及朝鮮日本海、擴張、而低氣壓滿洲北部、氣行東北、本邦、概、北西、吹、一、般、天氣、晴、及、七、日、八、日、概、北、西、部、降、雪、及、琉、球、諸、島、北、東、風、吹、量、大、所、多、朝鮮、滿、洲、雨、層、相、半、

天氣豫報  
南山諸島、北東、風、雲、九州、及、南海道、南部、瀨、內、山、陰、道、東、海道、中、山、道、奧、羽、東、部、北、海道、東、部、北、西、風、時、北、陸、道、及、奧、羽、西、部、北、海道、西、部、北、西、風、雪、

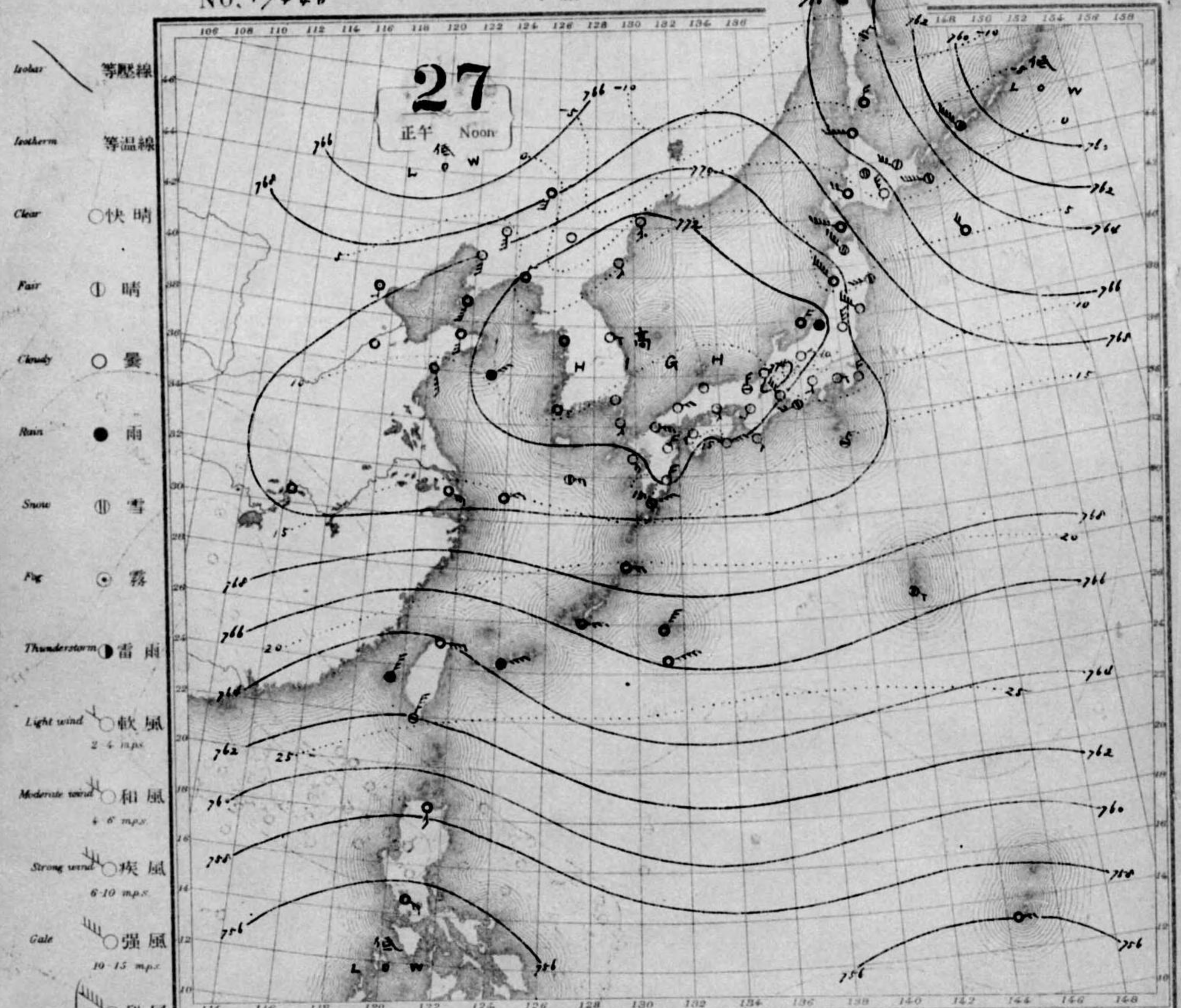


人所皆販 地番三十町宮日區備京市京東  
發四金共機郵備定 社會式株刷印華精者刷印  
地番壹町壹元區町神 所行發人行發  
臺象氣央中



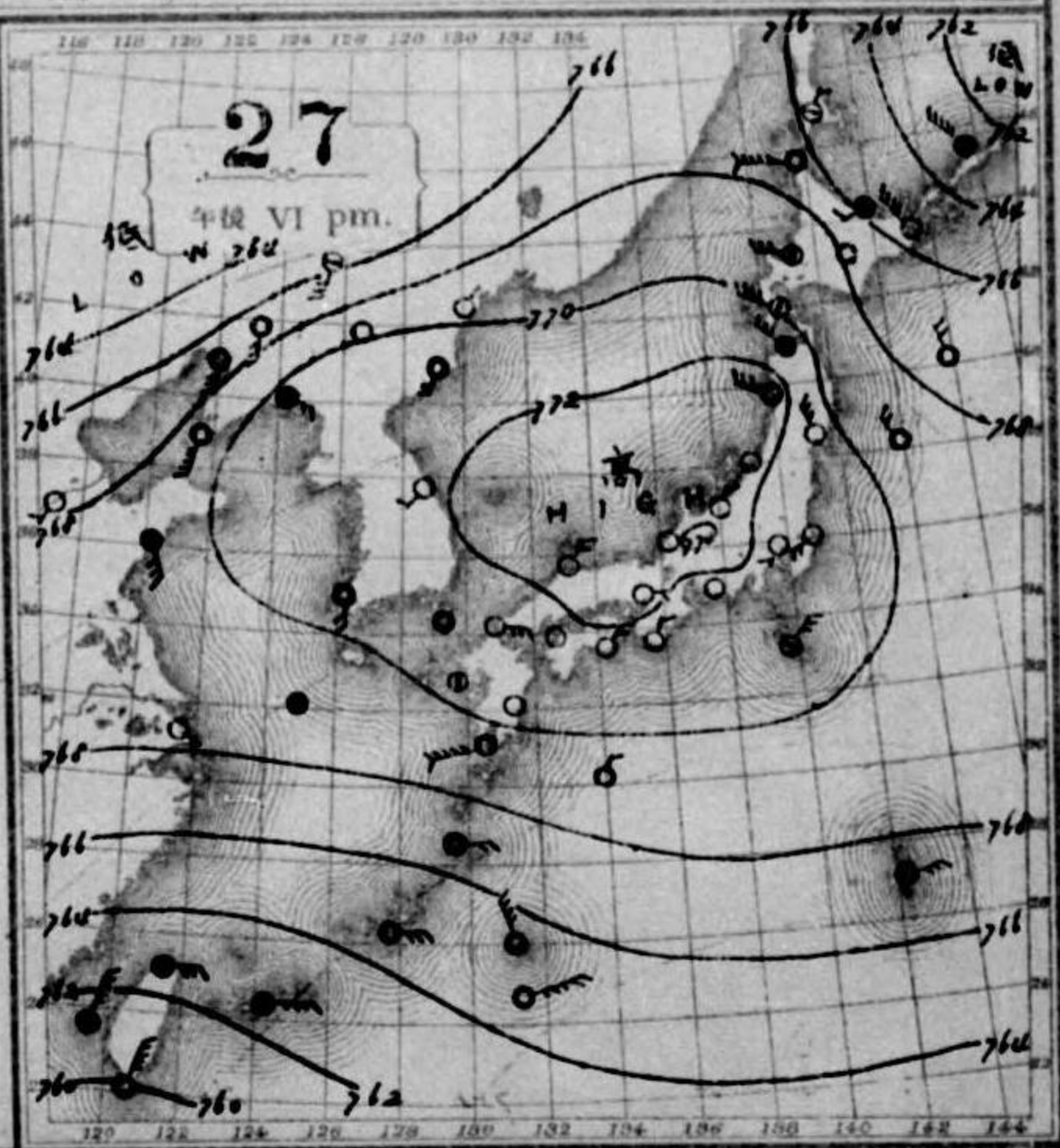


可認物便郵種三第日七月三年七十二治明  
行發回一日每行銀日七二月一十年十正 大  
號四四七一第圖氣天



天氣概況  
大ナル高氣壓本州全部ヲ被ヒ本州中部ニハ氣壓七  
七十五以上ニ昇レリ而シテ滿洲南部ニ低氣壓アリ徐々  
東北東ニ進行ス本邦ニテ概シテ好晴ニシテ關東地方  
ニハ快晴、所鈔ウラスト雖モ日本海岸ニハ曇天ノ所  
多シ朝鮮及滿洲ニテハ概シテ曇天トナリ諸所雨、儀ス

天氣豫報  
南滿諸島北東、風雲九州南部、南滿道南部及韓  
内ハ北東ノ風晴九州北部山陰道北陸道及與羽、西  
ハ南、風曇東海道中山道及與羽、東部北西、風  
晴北海道、南西、風天氣急ナリ



人全所資取 地番三十町吉日區橋京市京東 地番壹町對元區町神  
號四金共稅郵備定 社會式株刷印華精 者刷印 所行發人行發  
臺象氣央中



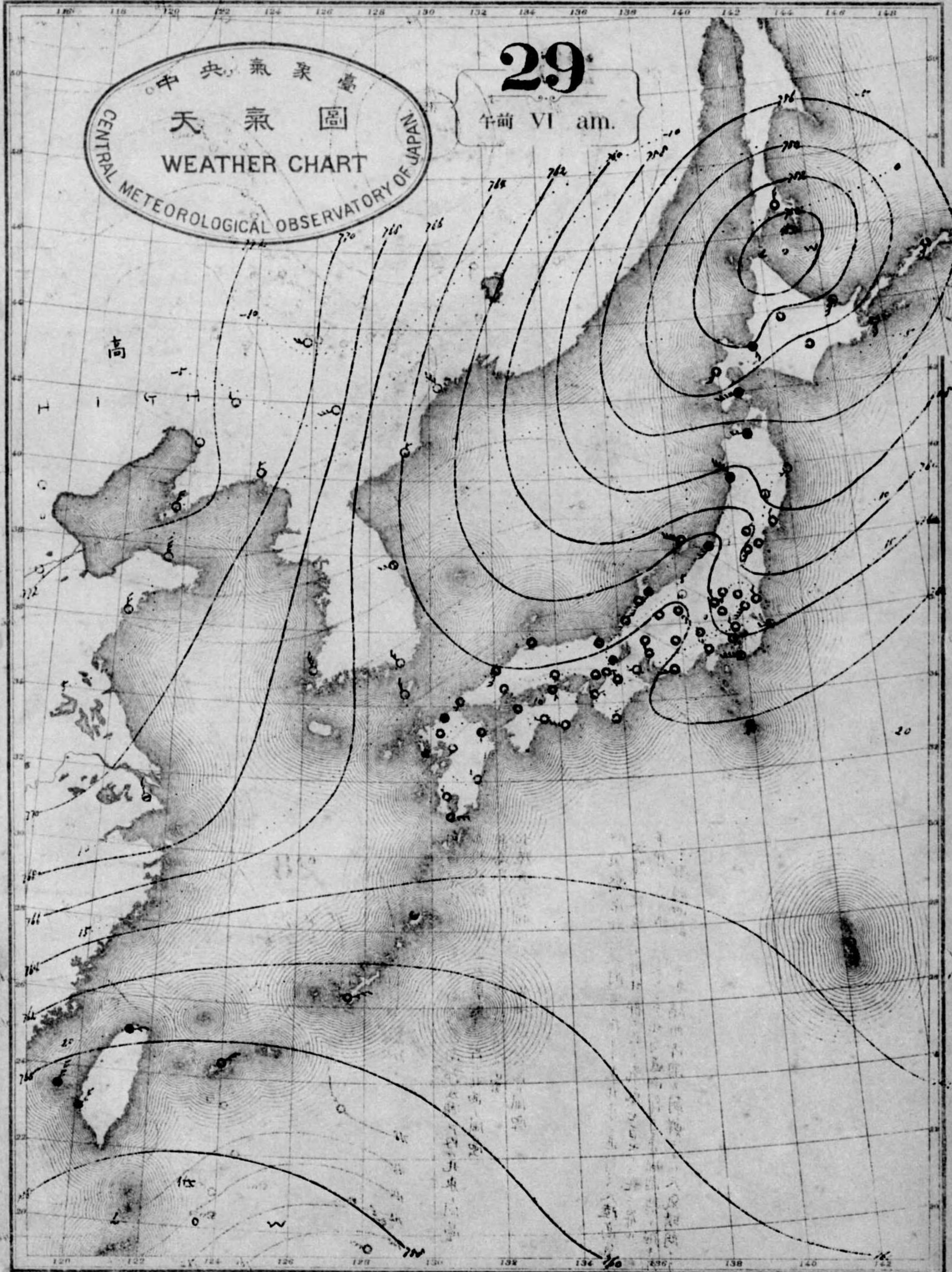




中央氣象臺  
天氣圖  
WEATHER CHART  
CENTRAL METEOROLOGICAL OBSERVATORY OF JAPAN

29

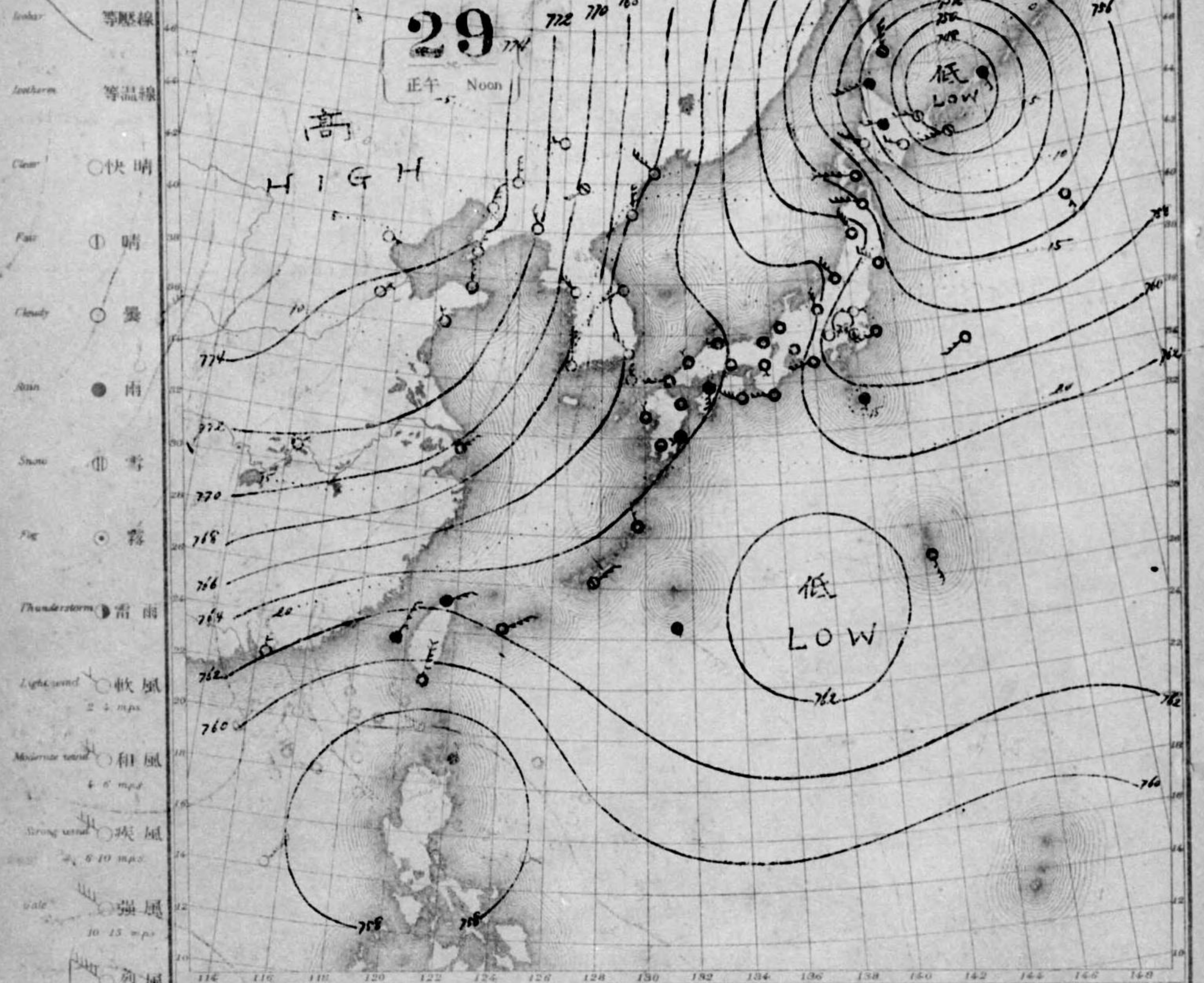
午前 VI am.



可認物使郵種二第日七月三年七二一第明  
行發回一日每行發日九廿月一十年十正大

29

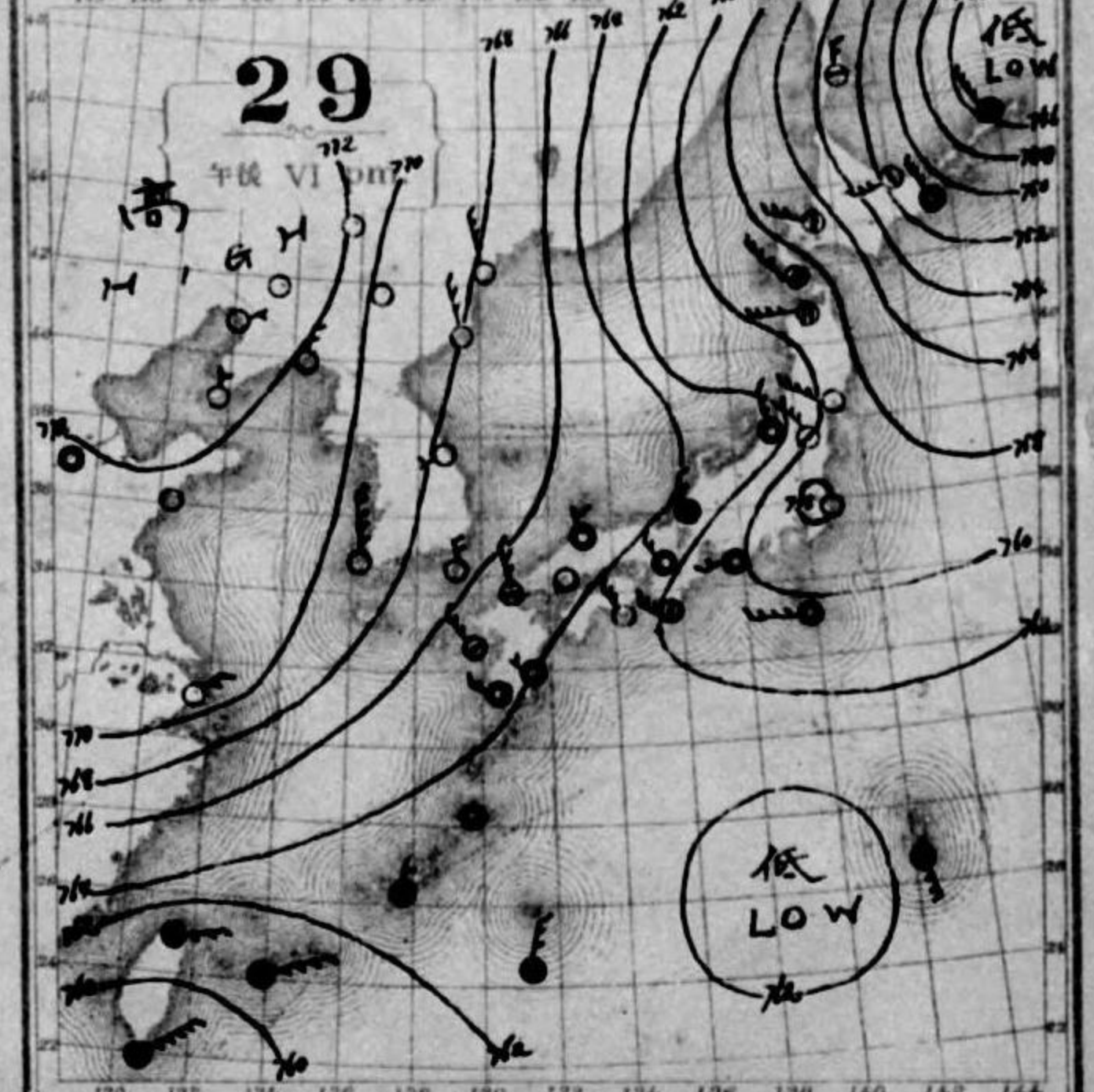
正午 Noon



- Isobar 等壓線
- Isotherm 等溫線
- Clear 快晴 ○
- Fair 晴 ⊕
- Cloudy 曇 ○
- Rain 雨 ●
- Snow 雪 ⊖
- Fog 霧 ⊙
- Thunderstorm 雷雨 ⊕
- Light wind 軟風 2-4 mps
- Moderate wind 和風 4-6 mps
- Strong wind 疾風 6-10 mps
- Gale 強風 10-15 mps
- Storm 烈風 15-20 mps
- Very strong gale 暴風 20-25 mps
- Hurricane 颶風 25-30 mps
- Aberrant 狂風 35-40 mps
- Storm 颶風 40-60 mps

天氣概況  
低氣壓小笠原列島北東方洋上。在東北東進行。又滿洲北部。低氣壓頭。シントウ高氣壓。南。海。在。氣。壓。七。七。十。示。全。國。概。北。西。風。吹。一。般。天。氣。晴。朗。只。日。本。海。岸。有。雪。天。所。多。青。森。附。近。及。北。海。道。西。部。有。降。雪。朝。鮮。及。滿。洲。天。氣。快。晴。所。多。

天氣豫報  
南山諸島。北東風雲。東南部。南海道南部。向東。道。中。山。道。東。部。及。北。海。道。東。部。北。西。風。晴。九。州。北。部。山。陰。道。及。北。陸。道。東。部。北。西。風。雲。北。海。道。西。部。北。西。風。雪。

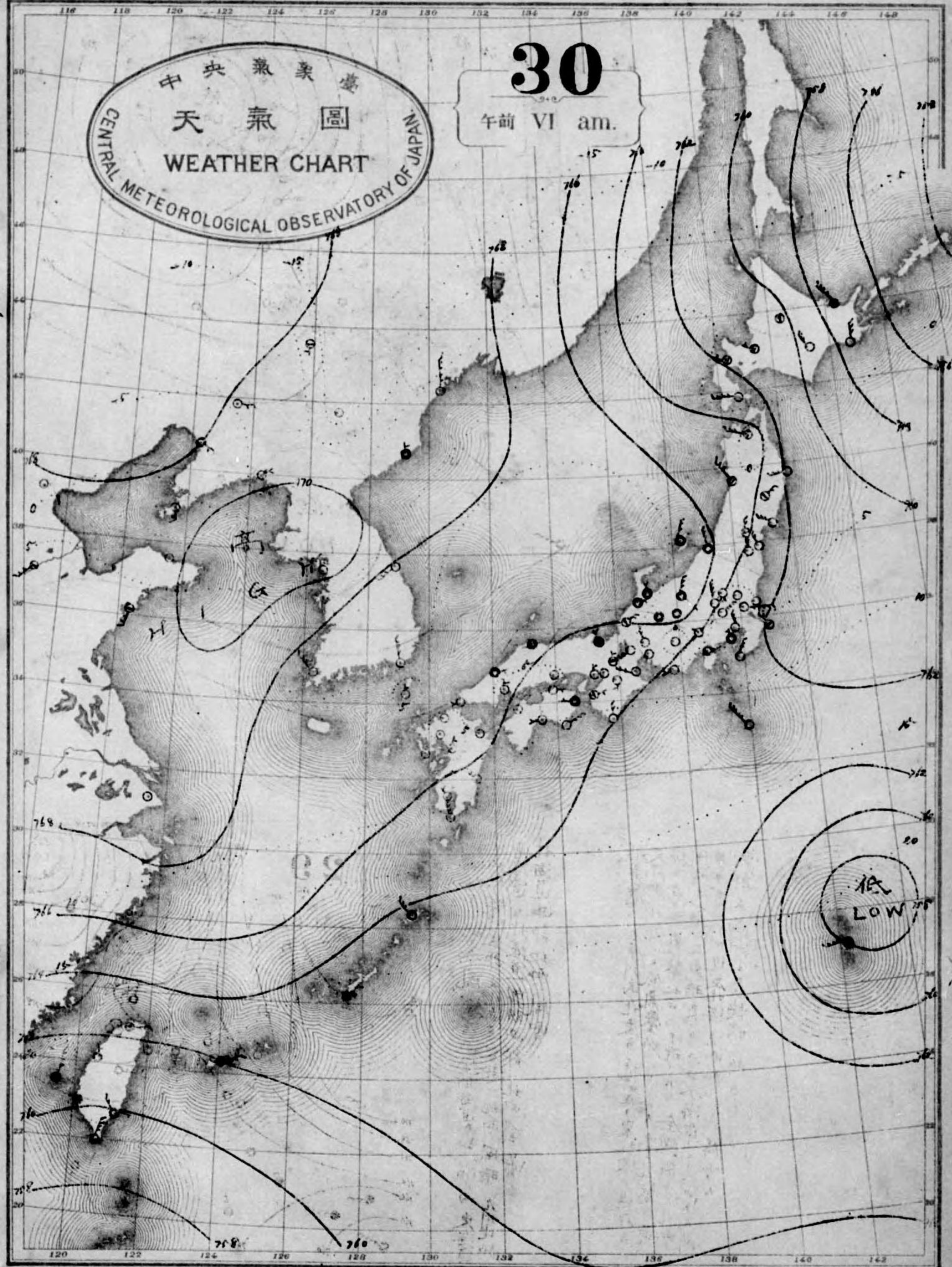




NOVEMBER 1921

中央氣象臺  
天氣圖  
WEATHER CHART  
CENTRAL METEOROLOGICAL OBSERVATORY OF JAPAN

30  
午前 VI am.



可取物便郵種三第日七月三年七十二治明  
行發同一日每行發日十正大  
號八四七十一號部部天

終