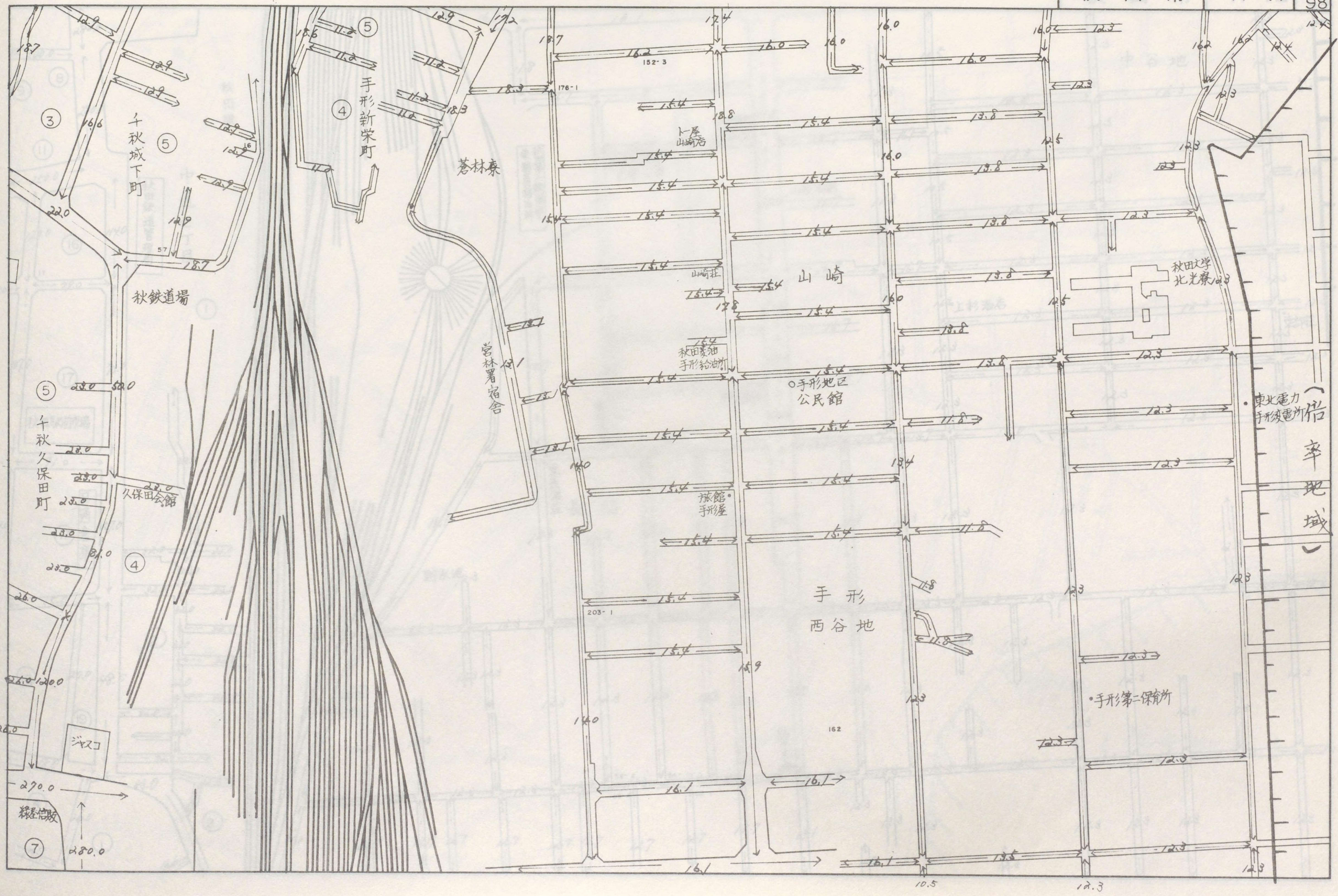


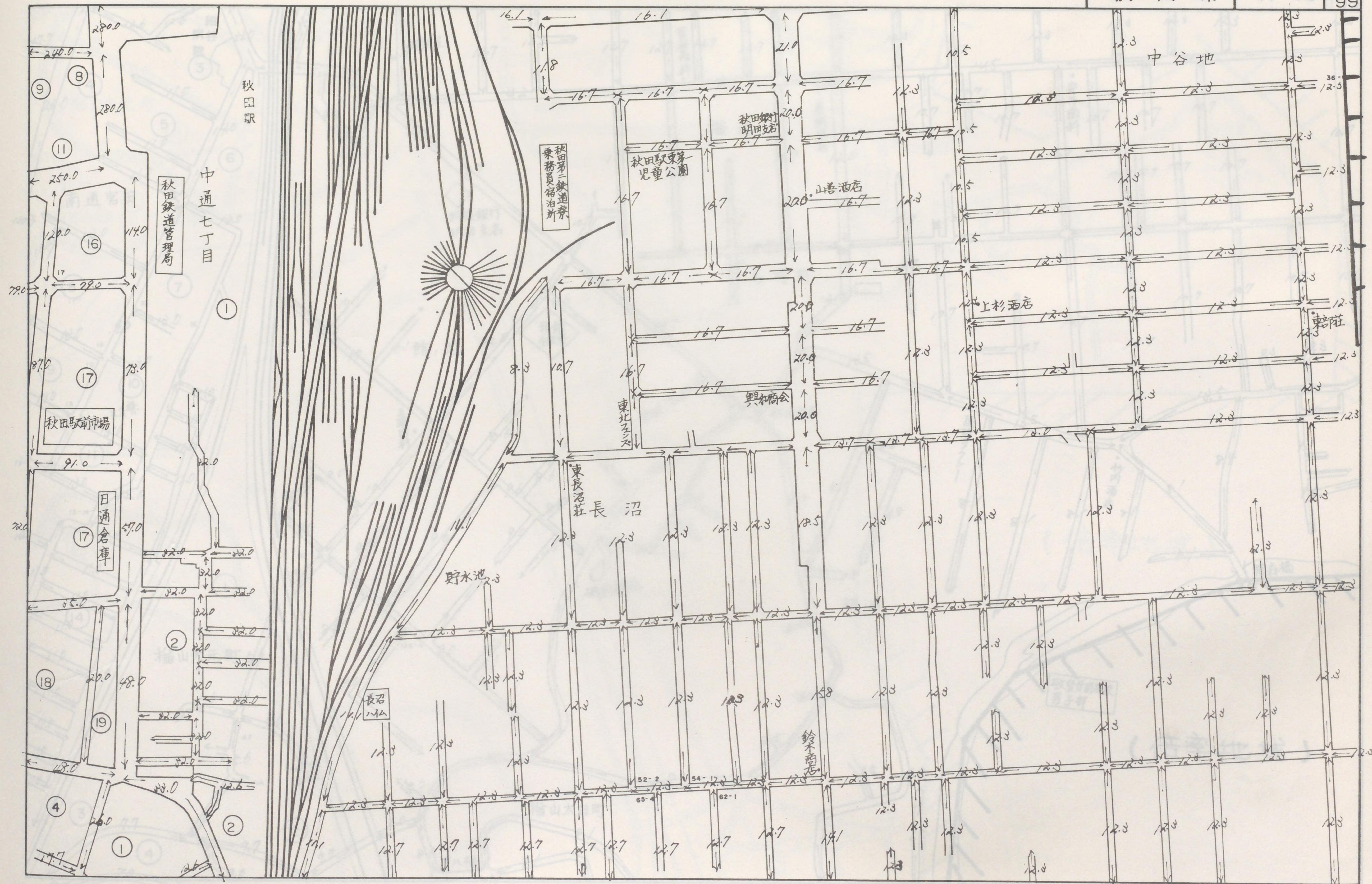
G-10	H-10	I-10
G-11	H-11	
G-12	H-12	

秋田市 H-11 98



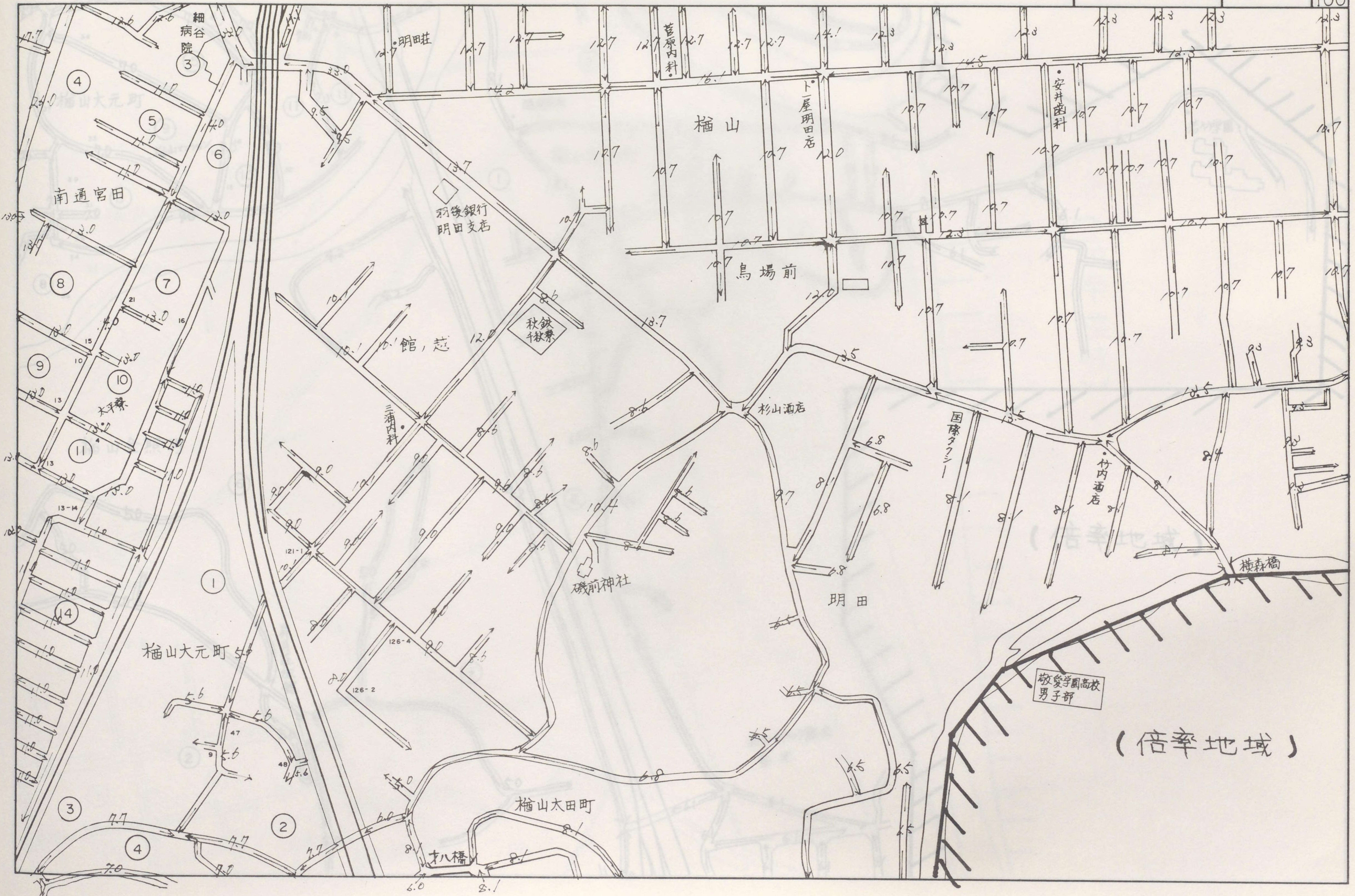
G-11	H-11	
G-12	H-12	I-13
G-13	H-13	I-13

秋田市 H-12 99



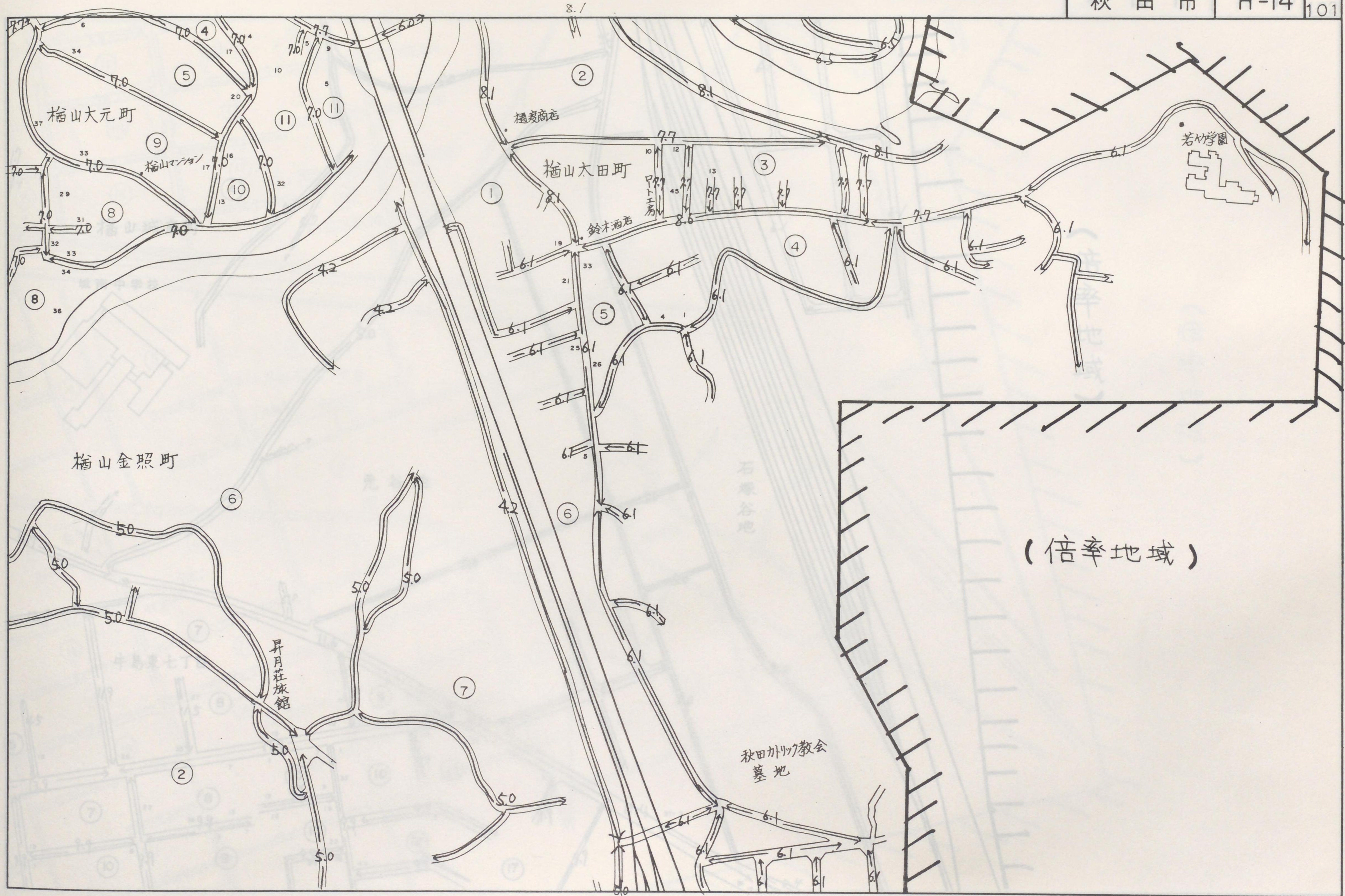
G-12	H-12	
G-13	H-13	I-13
G-14	H-14	

秋田市 H-13 100



G-13	H-13	I-13
G-14	H-14	
G-15	H-15	

秋田市 H-14 101



G-14	H-14	
G-15	H-15	
G-16	H-16	



G-15	H-15	
G-16	H-16	
G-17	H-17	



(倍率地域)

G-16	H-16	
G-17	H-17	
G-18		



(倍率地域)

(倍率地域)

蛇野

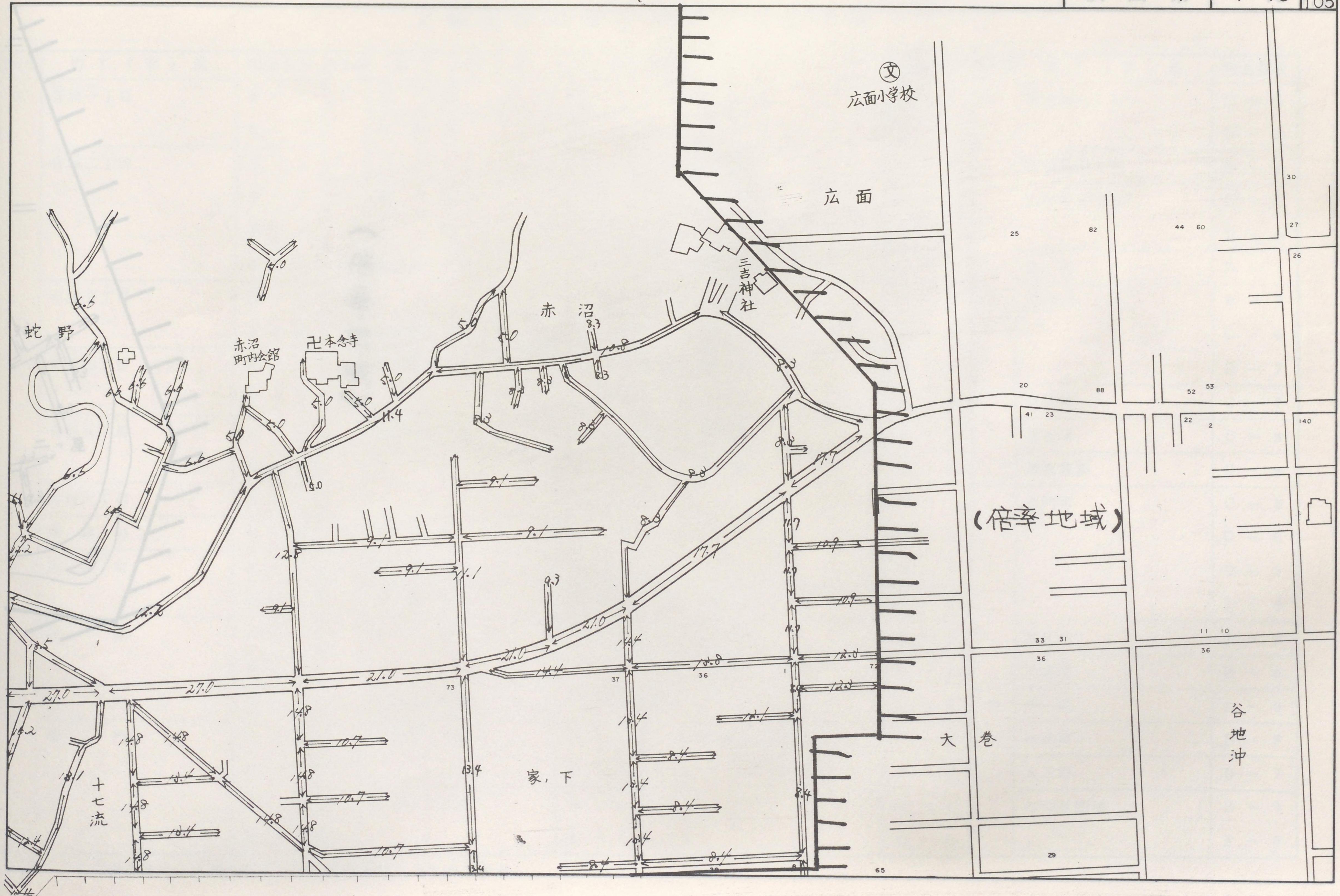
十七流

下

大巻

谷地沖

H-9		
H-10	1-10	
H-11		



大館市路線価地域町丁名索引表

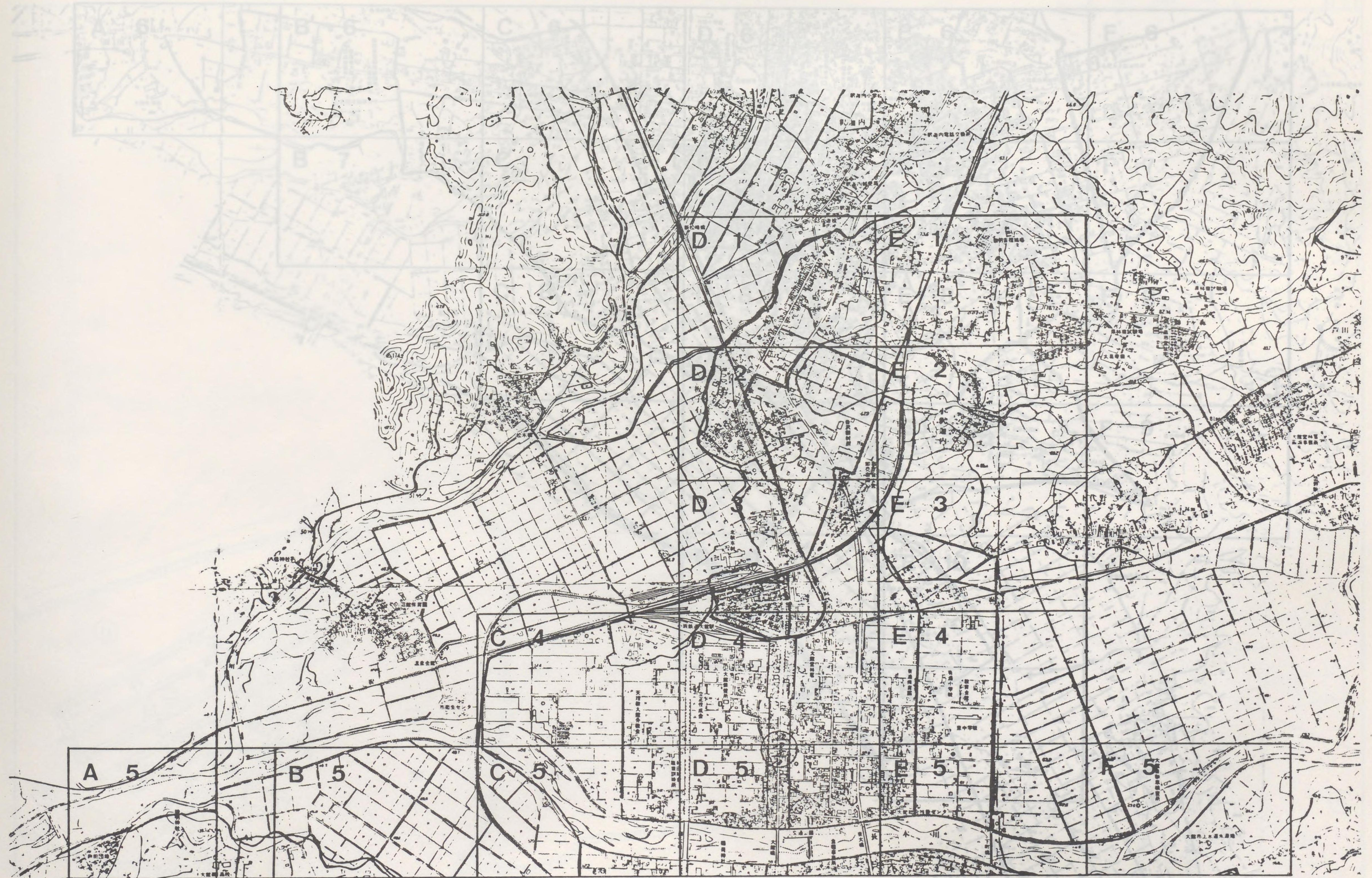
五十音	町丁(字)名	図面番号	五十音	町丁(字)名	図面番号	五十音	町丁(字)名	図面番号	五十音	町丁(字)名	図面番号	
あ	有浦一丁目	D - 4	い	石 仏	D - 5	か	片山三丁目	B - 5	し	清水町三丁目	C - 5	
		E - 4			板 小 石			D - 2			川古町	B - 6
	有浦二丁目	D - 4		う			裏 町	D - 3		金 坂		E - 6
		通 町	D - 5		上 町	E - 6		川 中			D - 5	新 町
	法 帖 町	E - 4	お	御成町一丁目		D - 3	き			北神明町	C - 7	
	中道一丁目	E - 5			御成町二丁目	D - 4		こ	小館町		C - 8	清水田
	有浦三丁目	D - 5	御成町三丁目	D - 4		さ	栄 町			D - 5	神明町	
		E - 5		御成町四丁目	D - 5			桜 町	D - 6	清水堰添		C - 4
	有浦四丁目	E - 3	大 町		D - 6	幸 町	C - 6		す		水門町	C - 5
		E - 4		大 下 町	E - 6		三の丸	D - 6		末広町		D - 6
	有浦五丁目	E - 4	か		閑 居 町	D - 6		し				釈迦内
		E - 5		川 原 町		D - 6	清水町一丁目			C - 4		
有浦六丁目	E - 5	片 町	D - 6		片山町一丁目	C - 6		清水町二丁目		C - 4		田代町
	青 葉 町		D - 8	片山町二丁目		B - 6	片山町三丁目		A - 5	大工町	D - 7	
相 染 町		E - 7	か		閑 居 町	D - 6		三の丸	D - 6		たつみ団地	E - 9
	E - 8	川 原 町		D - 6		片 町	D - 6		釈迦内	D - 1		住吉町
赤 館	E - 6		片山町一丁目	C - 6	清水町一丁目		C - 4	清水町二丁目		C - 4	田 町	
	E - 7	片山町二丁目		B - 6		片山町三丁目	A - 5		大工町	D - 7		たつみ団地
い	泉 町		D - 8	か	閑 居 町		D - 6	し		釈迦内	D - 1	
		池 内	D - 9			川 原 町	D - 6		清水町一丁目		C - 4	清水町二丁目
	D - 10		片 町	D - 6	片山町一丁目		C - 6	片山町二丁目		B - 6	大工町	
	馬 場 町	E - 10		片山町三丁目		A - 5	三の丸		D - 6	釈迦内		D - 1
日 向 台 住 宅	E - 11	か	閑 居 町		D - 6	し		釈迦内	D - 1		た	田 町
有浦三丁目	D - 5			御成町二丁目	D - 4		こ		小館町	C - 8		
	E - 5	御成町三丁目	D - 4		さ	栄 町		D - 5		桜 町	E - 7	幸 町
有浦四丁目	E - 3		大 町	D - 6			大 下 町	E - 6	三の丸		D - 6	
	E - 4	大 下 町		E - 6	か	閑 居 町		D - 6		川 原 町	D - 6	片 町
有浦五丁目	E - 4		御成町四丁目	D - 5			片 町	D - 6	片山町一丁目		C - 6	
	E - 5	大 町		D - 6	片山町二丁目	B - 6		片山町三丁目		A - 5	片山町三丁目	A - 5
有浦六丁目	E - 5		大 下 町	E - 6		か	閑 居 町		D - 6	し		釈迦内
	青 葉 町	D - 8		川 原 町	D - 6			片 町	D - 6		片山町一丁目	
相 染 町		E - 7	片 町		D - 6	か	閑 居 町		D - 6	し		釈迦内
	E - 8	川 原 町		D - 6	片山町一丁目			C - 6	片山町二丁目		B - 6	
赤 館	E - 6		片山町二丁目	B - 6		か	閑 居 町	D - 6		し	釈迦内	D - 1
	E - 7	片山町三丁目		A - 5	川 原 町			D - 6	片 町			D - 6
い	泉 町		D - 8	か		閑 居 町	D - 6	し		釈迦内	D - 1	た
		池 内	D - 9		川 原 町		D - 6		片 町		D - 6	
D - 10	片山町二丁目		B - 6	か		閑 居 町	D - 6	し		釈迦内	D - 1	た
馬 場 町		E - 10	片山町三丁目		A - 5		川 原 町		D - 6		片 町	
日 向 台 住 宅	E - 11	か		閑 居 町	D - 6	し		釈迦内	D - 1	た		田 町

(注) この索引表は、主要な町丁(字)名を記載したものである。

大館市路線価地域町丁名索引表

五十音	町丁(字)名	図面番号	五十音	町丁(字)名	図面番号	五十音	町丁(字)名	図面番号	五十音	町丁(字)名	図面番号
て	鉄砲場	E - 5	ひ	日向台住宅	E - 1	や	柳町	D - 7			
		E - 6			D - 1			D - 7			
と	常盤木町	D - 7		東台	D - 2		谷地町	D - 8			
	通町	D - 5			E - 6			E - 7			
	独鈷町	D - 6			E - 7			E - 8			
な	中道一丁目	D - 4		部垂町	E - 8	ゆ	豊町	C - 6			
	中道二丁目	D - 4			F - 7			D - 6			
		D - 5			F - 8			D - 6			
	中道三丁目	D - 5			E - 6						
	長倉町	D - 6			E - 7						
	中神明町	C - 7			ふ			古川町	E - 6		
	C - 8										
ね	根下戸町	B - 6	ま	松木境	D - 3						
		B - 7			D - 4						
	根下戸新町	A - 6	み	美園町	C - 6						
	B - 6	C - 7									
	B - 7		南神明町	C - 7							
は	萩の台	D - 9	む	向町	D - 7						
		E - 9			D - 7						
	馬喰町	D - 7			餅田				A - 5		
ひ	日向台住宅	D - 1			A - 6						

大館市索引図



大館市索引図



	A-5	B-5
	A-5	B-5
	A-6	B-6



	A-5	B-5
A-5	A-6	B-6
A-6	B-6	B-7

大館市 A-6 112



A-5	B-5	C-4
A-5	B-5	C-5
A-6	B-6	C-6

大館市	B-5	113
-----	-----	-----



A-5	B-5	C-5
A-6	B-6	C-6
	B-7	C-7

大館市 B-6 114



A-6	B-6	C-6
	B-7	C-7
B-5	C-5	C-8

大館市 B-7 115



	C-4	D-3
B-5	C-4	D-4
B-5	C-5	D-5



B-4	C-4	D-4
B-5	C-5	D-5
B-6	C-6	D-6

大館市 C-5 117



B-5	C-5	D-5
B-6	C-6	D-6
B-7	C-7	D-7

大館市 C-6 118



B-6	C-6	D-6
B-7	C-7	D-7
	C-8	D-8

大館市 C-7 119



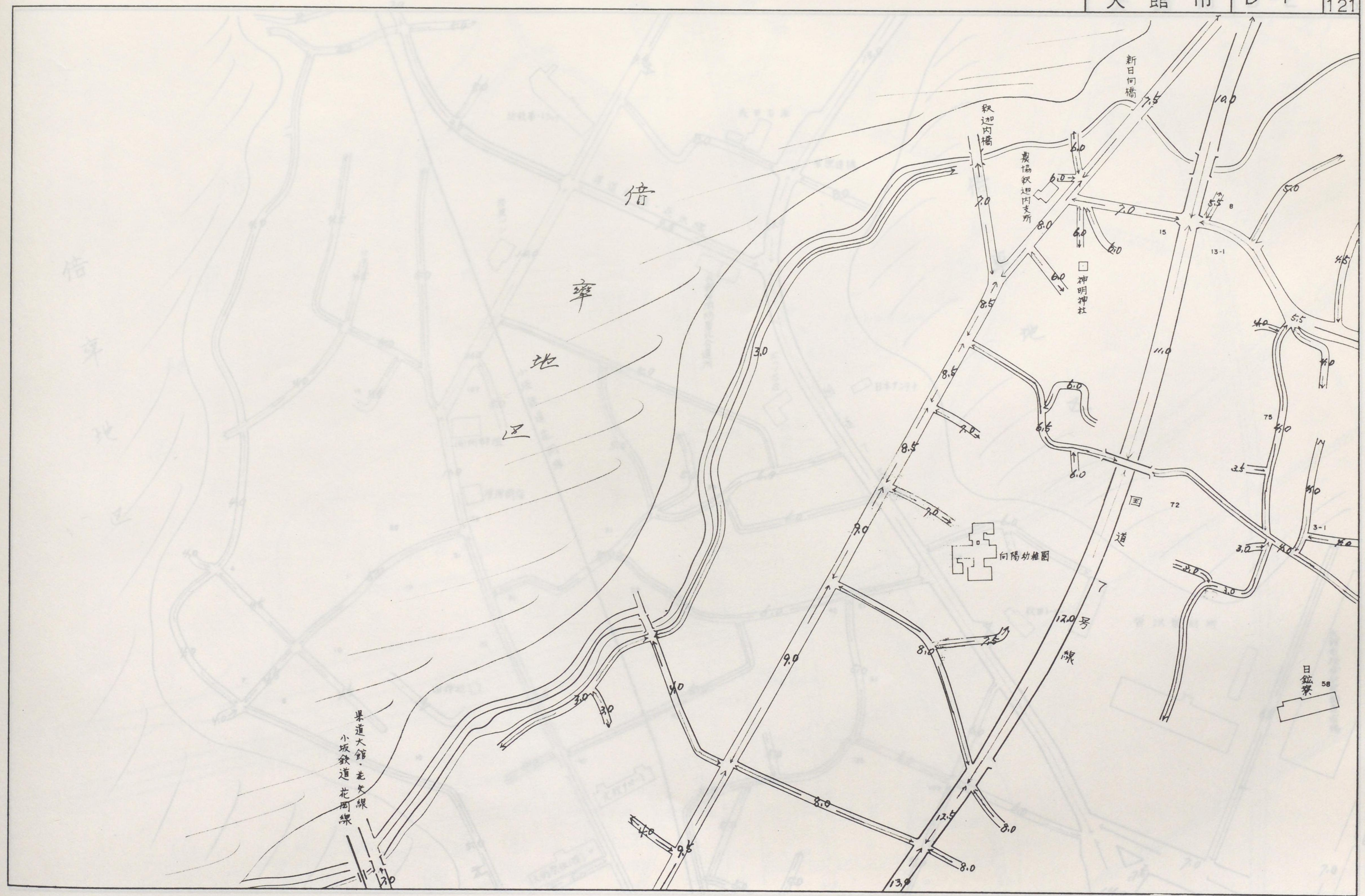
B-7	C-7	D-7
	C-8	D-8
	D-2	D-9

大館市 C-8 120



	D-1	E-1
	D-1	E-1
	D-2	E-2

大館市 D-1 121



	D-1	E-1
	D-2	E-2
	D-3	E-3



	D-2	E-2
	D-3	E-3
C-4	D-4	E-4

大館市 D-3 123



倍
率
地
区

北秋木材

耐火建材工業

東北石油運送(株)

大館油槽所

秋田トヨタ
大館営業所

大館駅

北秋ストライク・ローン

大館朝市

御成

清水児童公園

駅前児童公園

国道7号線

田畑村木店

秋北建村

パレット

東光商会

花巻

114

123

112

112

112

112

112

112

112

112

112

112

112

112

112

112

112

112

112

112

112

112

112

112

112

112

112

112

112

112

112

112

112

112

112

112

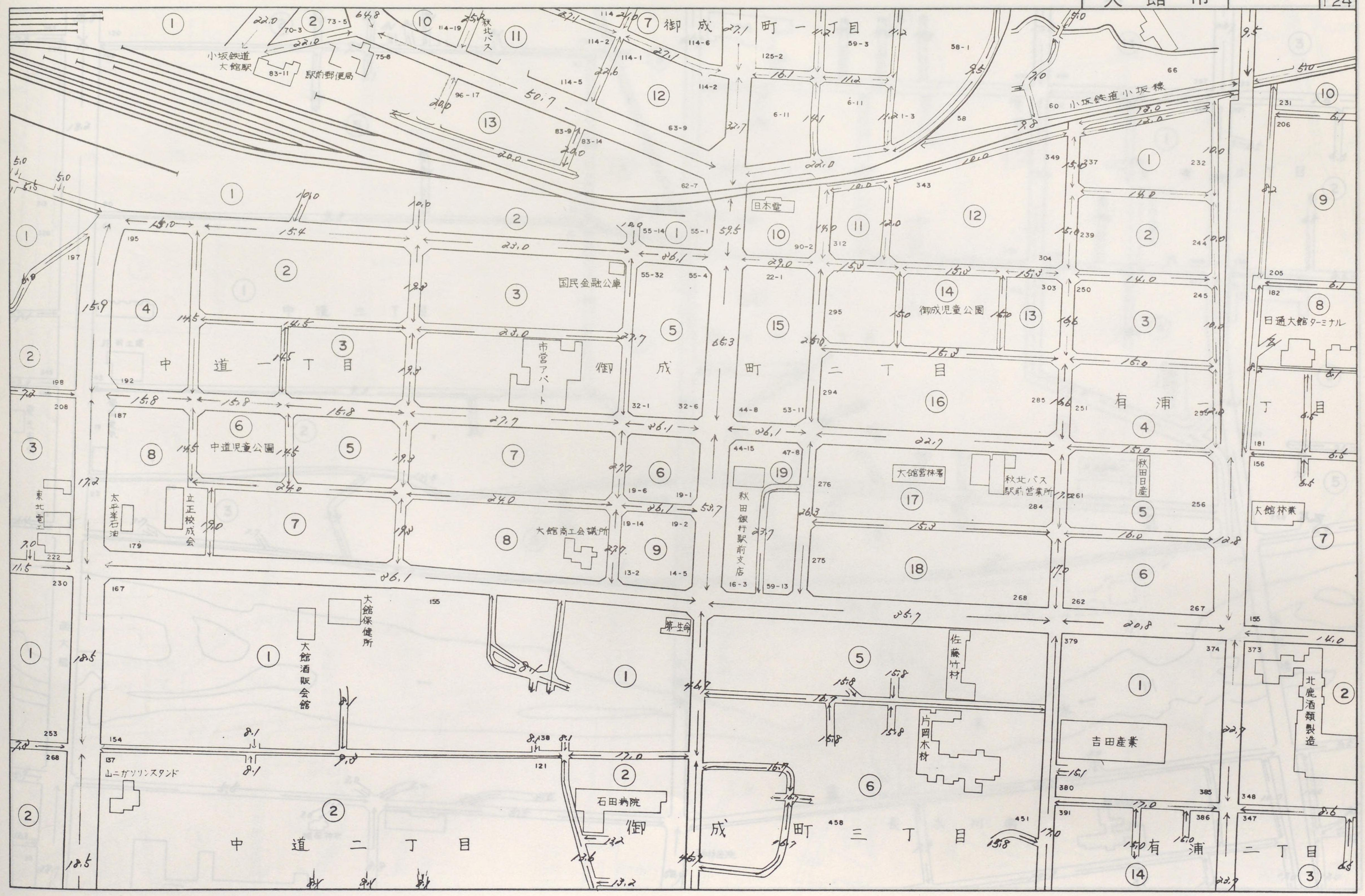
112

112

112

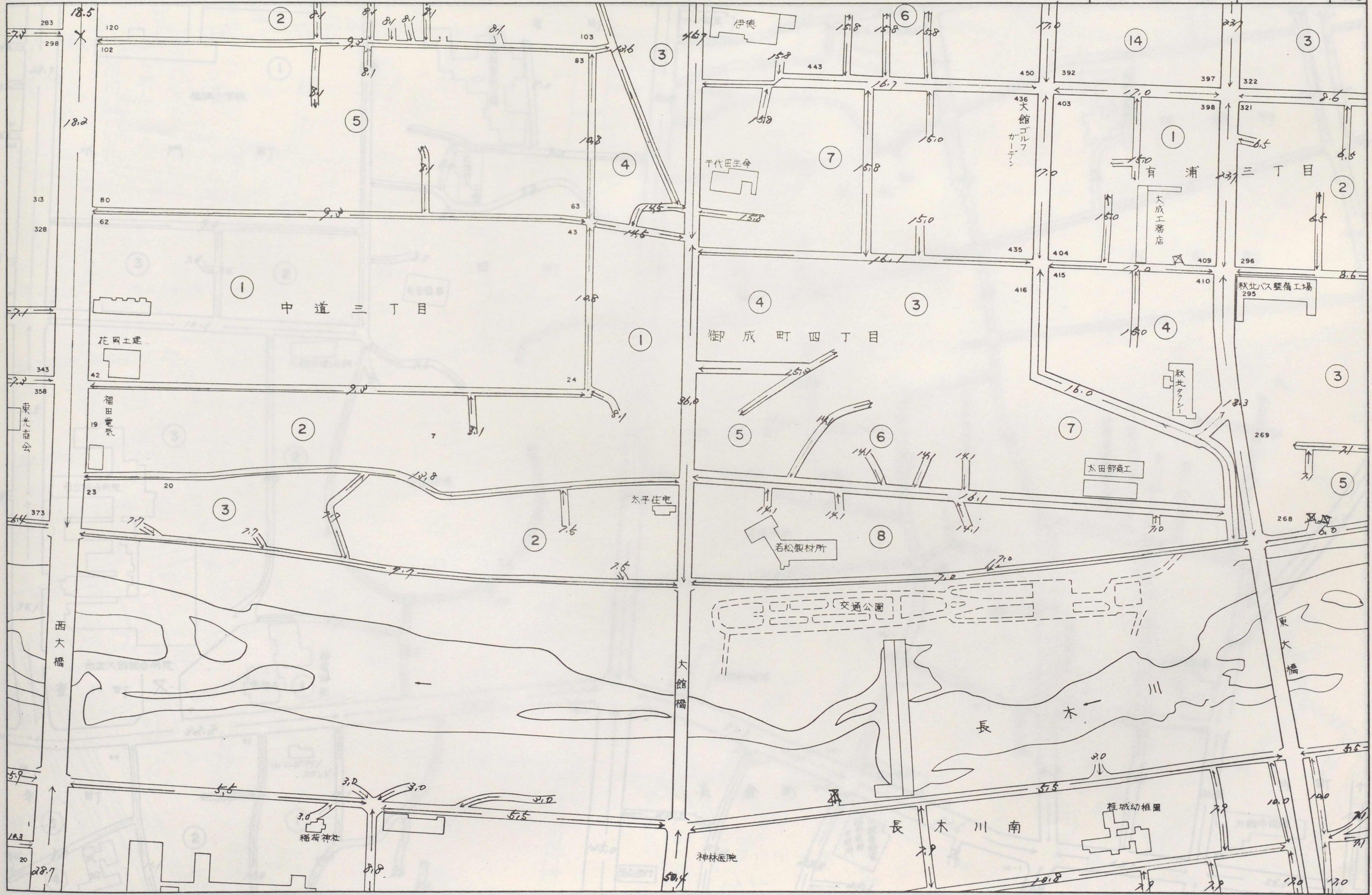
C-4	D-3	E-3
C-4	D-4	E-4
C-5	D-5	E-5

大館市 D-4 124



C-4	D-4	E-4
C-5	D-5	E-5
C-6	D-6	E-6

大館市 D-5 125



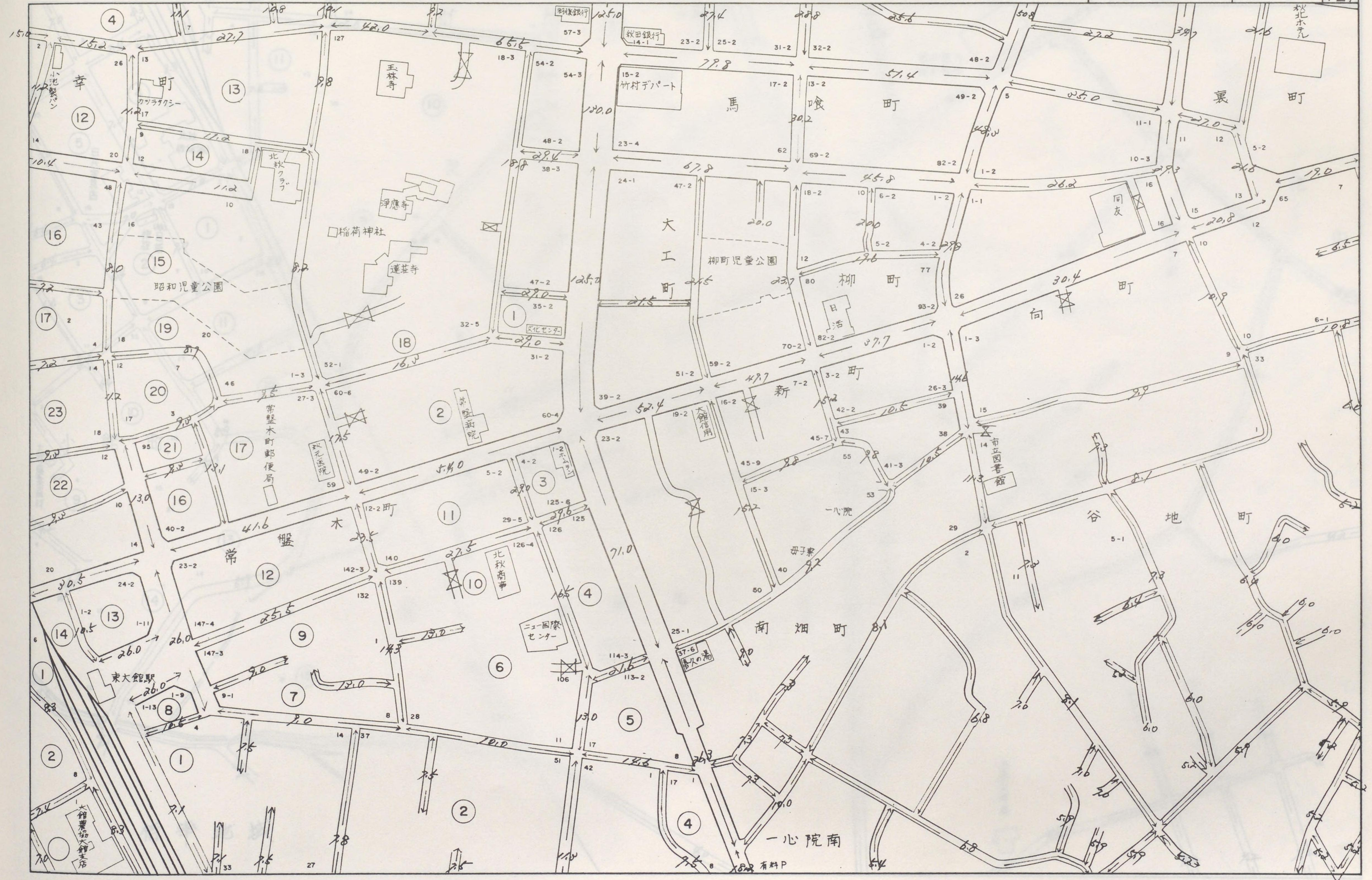
C-5	D-5	E-5
C-6	D-6	E-6
C-7	D-7	E-7

大館市 D-6 126



C-6	D-6	E-6
C-7	D-7	E-7
C-8	D-8	E-8

大館市 D-7 127

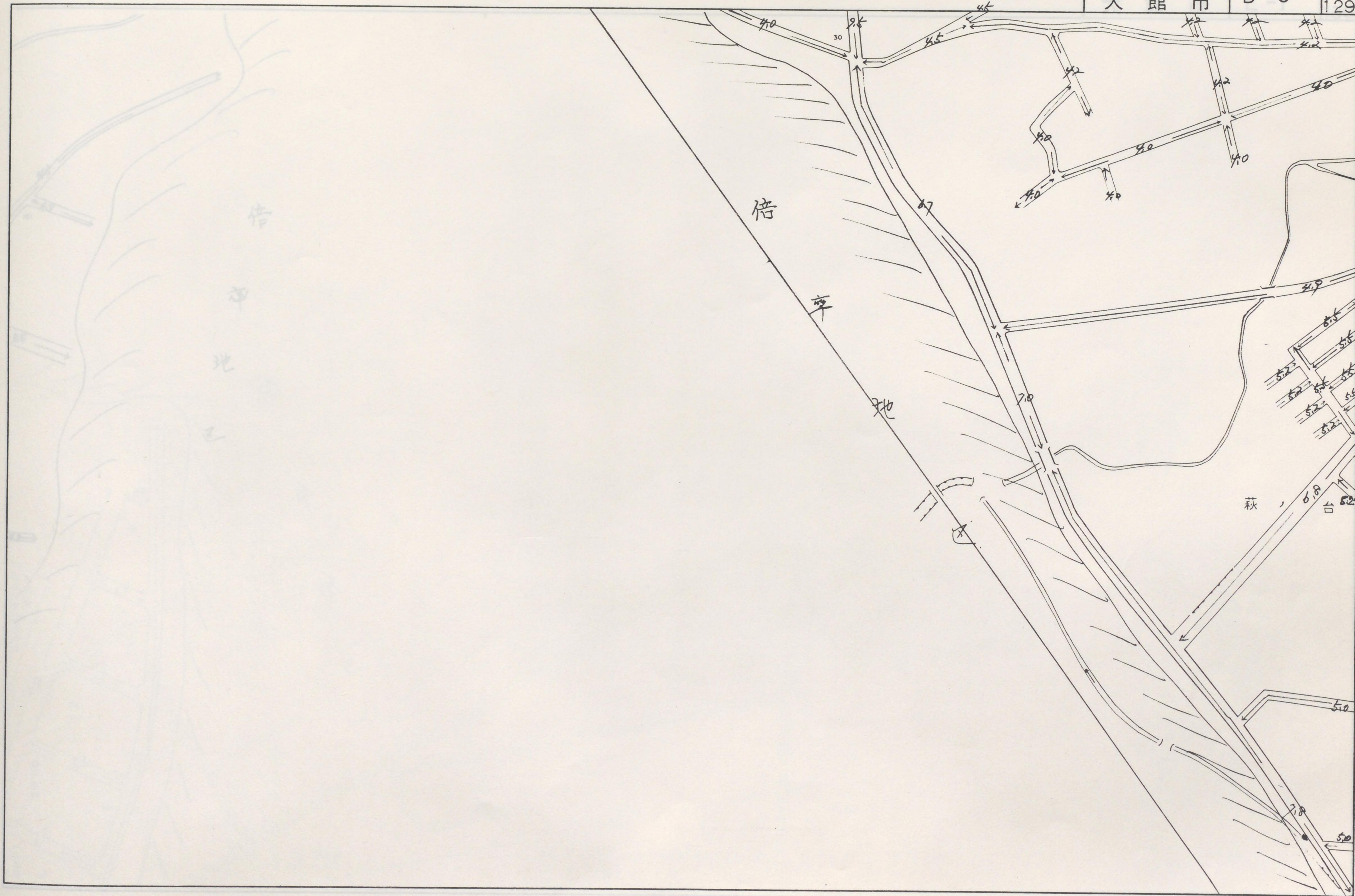


C-7	D-7	E-7
C-8	D-8	E-8
	D-9	E-9




C-8	D-8	E-8
D-1	D-9	E-9
D-2	E-2	E-10

大館市 D-9 129



D-1	E-1	
D-1	E-1	
D-2	E-2	

大館市 E-1 130

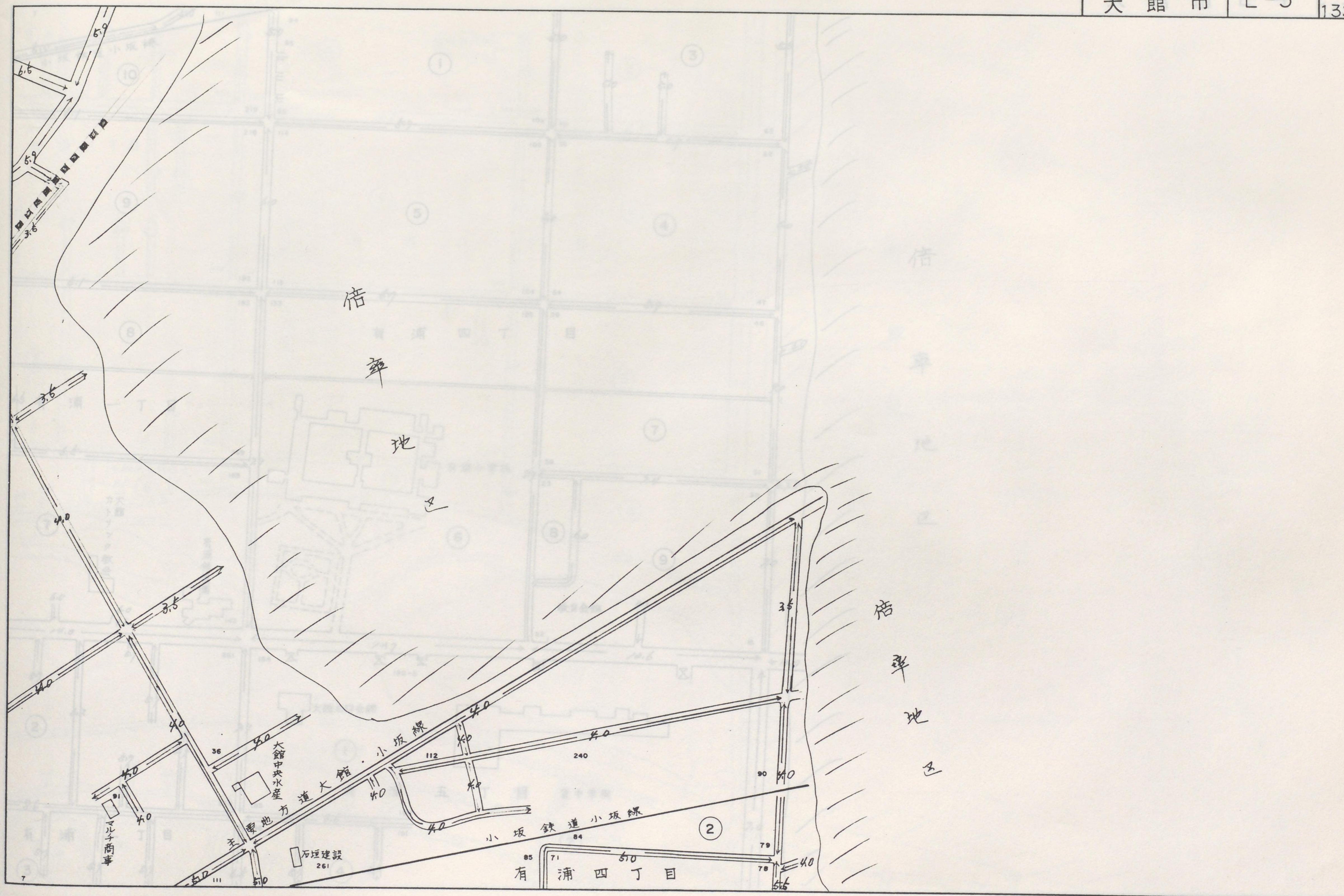


D-1	E-1	
D-2	E-2	
D-3	E-3	

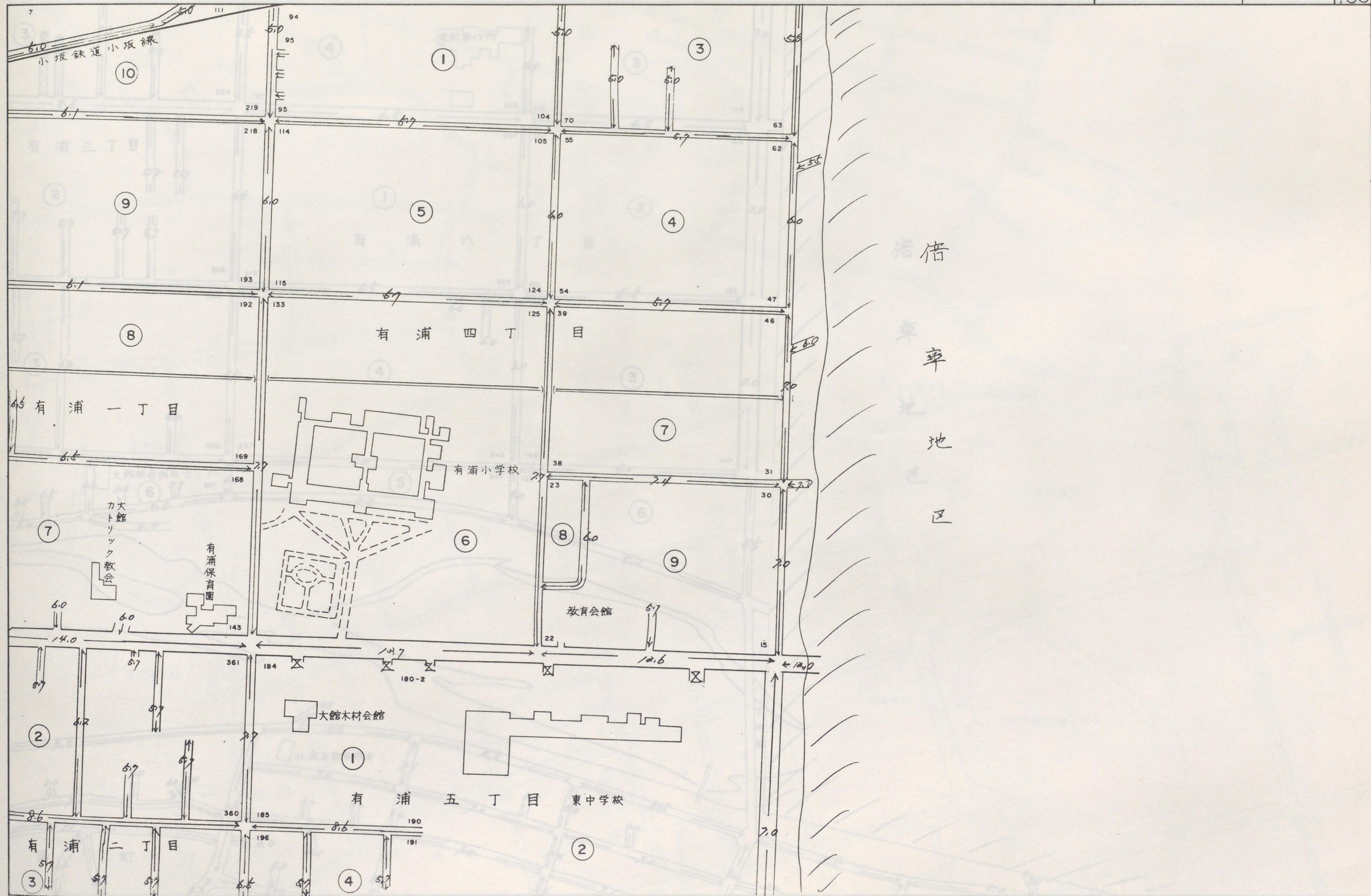
大館市	E-2	131
-----	-----	-----



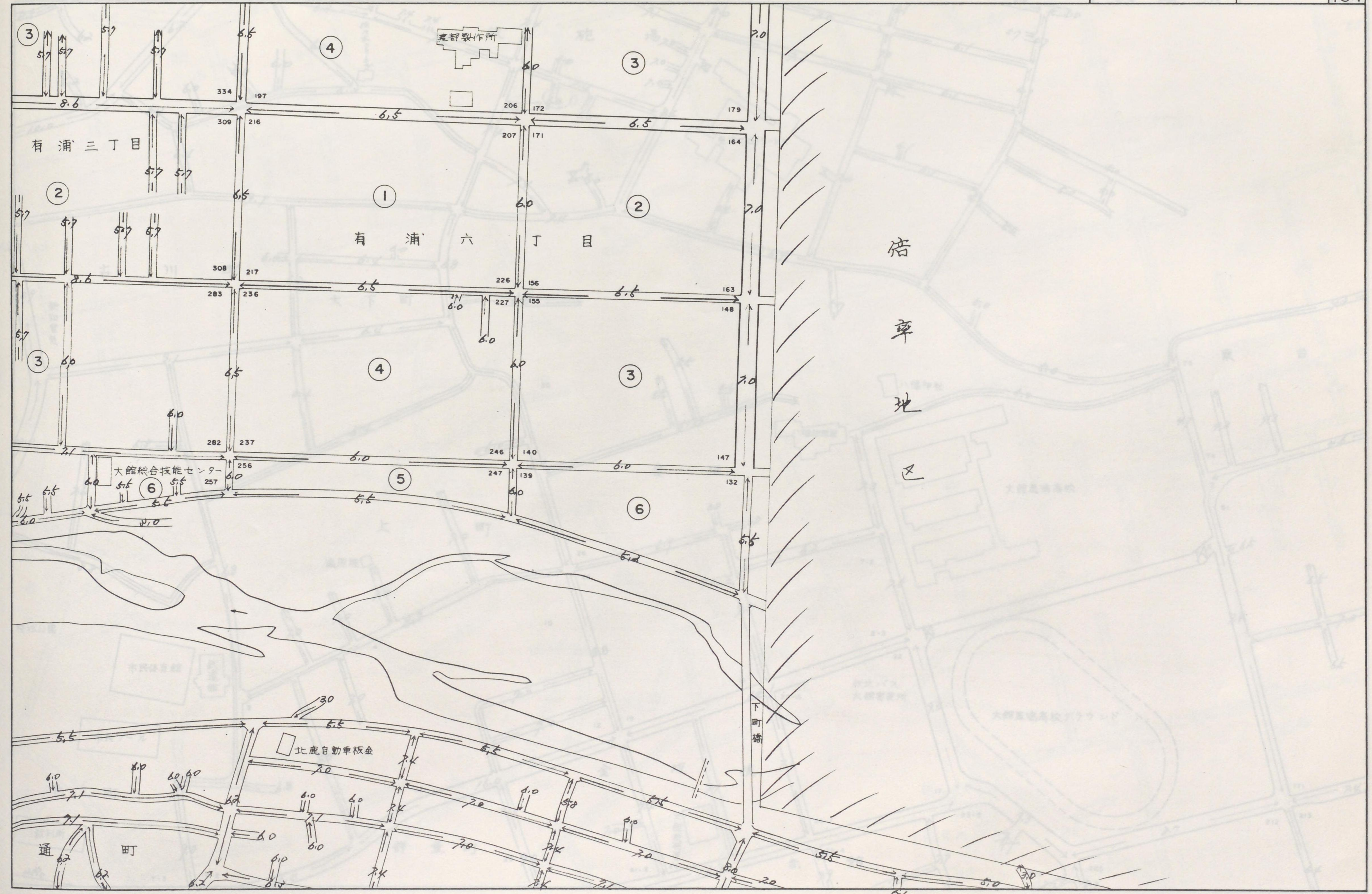
D-2	E-2	
D-3	E-3	
D-4	E-4	F-5



D-3	E-3	
D-4	E-4	F-5
D-5	E-5	F-5



D-4	E-4	F-5
D-5	E-5	F-5
D-6	E-6	F-6



D-5	E-5	F-5
D-6	E-6	F-6
D-7	E-7	F-7



D-6	E-6	F-6
D-7	E-7	F-7
D-8	E-8	F-8

大館市 E-7 136



D-7	E-7	F-7
D-8	E-8	F-8
D-9	E-9	F-9

大館市 E-8 137



D-8	E-8	F-8
D-9	E-9	F-9
	E-10	




D-9	E-9	F-9
	E-10	
	E-11	



E-4	E-10	
E-5	E-11	
E-6	F-6	

大館市 E-11 140



E-4	F-5	
E-5	F-5	
E-6	F-6	

大館市	F-5	141
-----	-----	-----

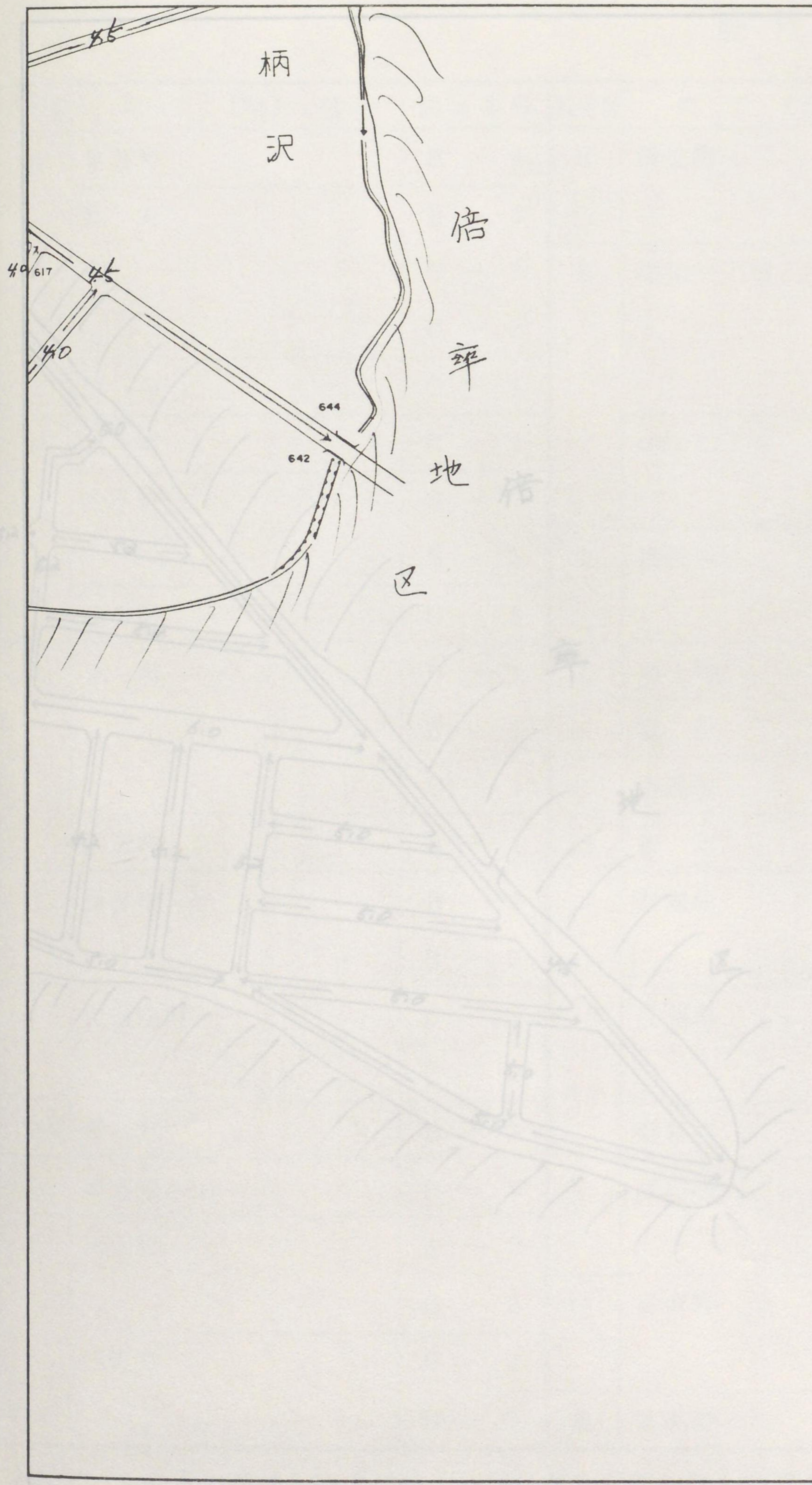


E-5	F-5	
E-6	F-6	
E-7	F-7	



E-7	F-7	
E-8	F-8	
E-9	F-9	

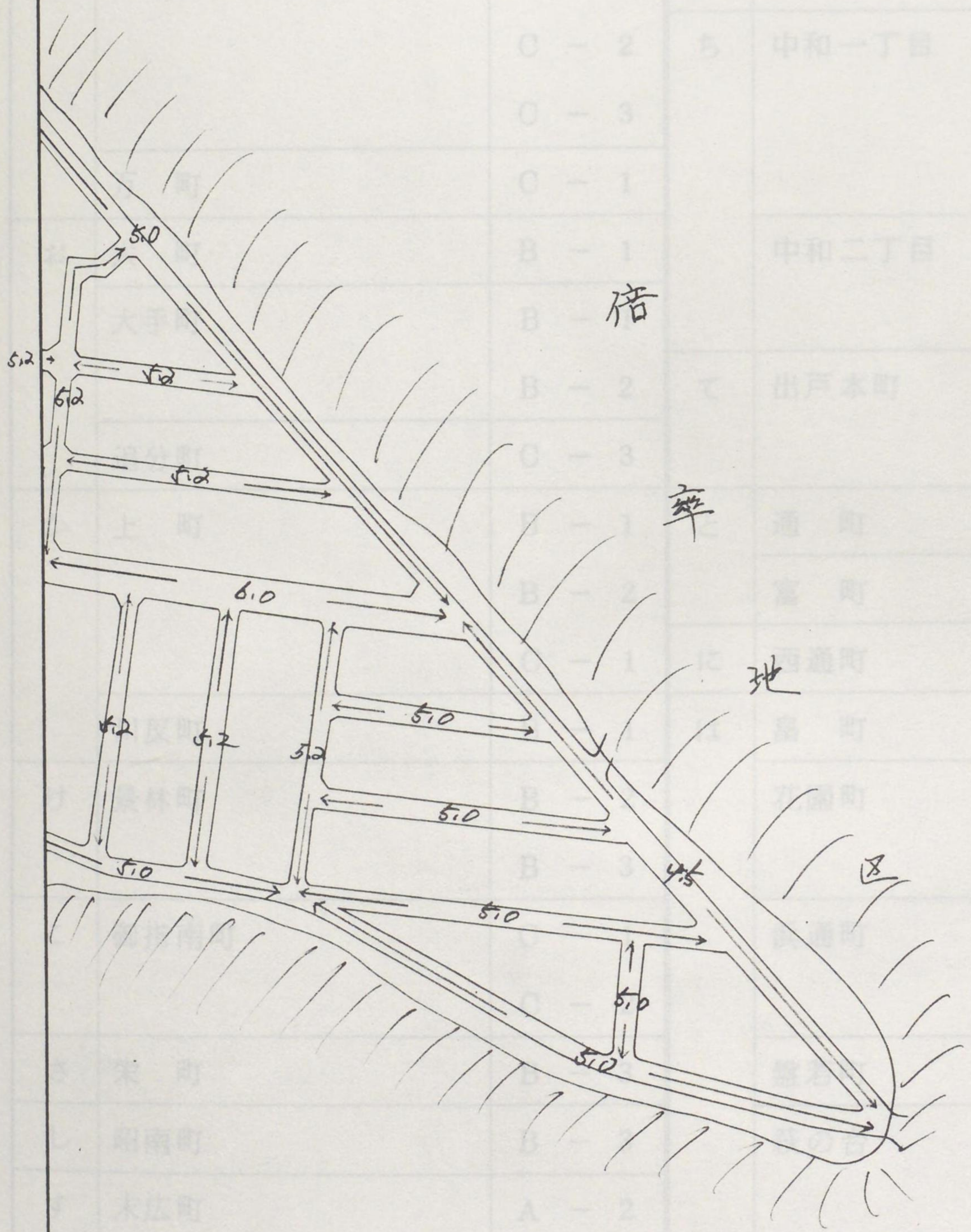
大館市 F-8 144



E-8	F-8	
E-9	F-9	
E-10		

大館市路線圖地域町丁名索引表

町丁(字)名	図面番号	五十番	町丁(字)名	図面番号	五十番	町丁(字)名	図面番号	五十番	町丁(字)名	図面番号
青森町	B-4	せ	清地町	A-1	み	森町	C-4			
東町	B-2			B-1		南元町	C-3			
	C-2	ち	中和一丁目	B-4	ゆ	明治町	C-3			
	C-3			C-3			C-4			
	C-1			C-1	も	元町	C-2			
	B-1		中和二丁目	C-3			C-3			
	B-倍			C-4	や	藤町	B-2			
	B-2	て	出戸本町	B-4			C-2			
	C-3			C-4	わ	若松町	B-3			
上町	B-1		通町	B-3			C-3			
	B-2		宮町	C-2						
	B-1		通町	B-2						
	B-2		通町	C-3						
	B-3		通町	B-3						
	B-4		通町	B-4						
	A-1		通町	A-1						
	B-1		通町	B-1						
	B-2		通町	B-2						
	A-2		通町	A-2						
	A-3		通町	A-3						
	B-2	ひ	日吉町	C-1						
	B-2			C-2						
	B-3	ま	松美町	B-3						

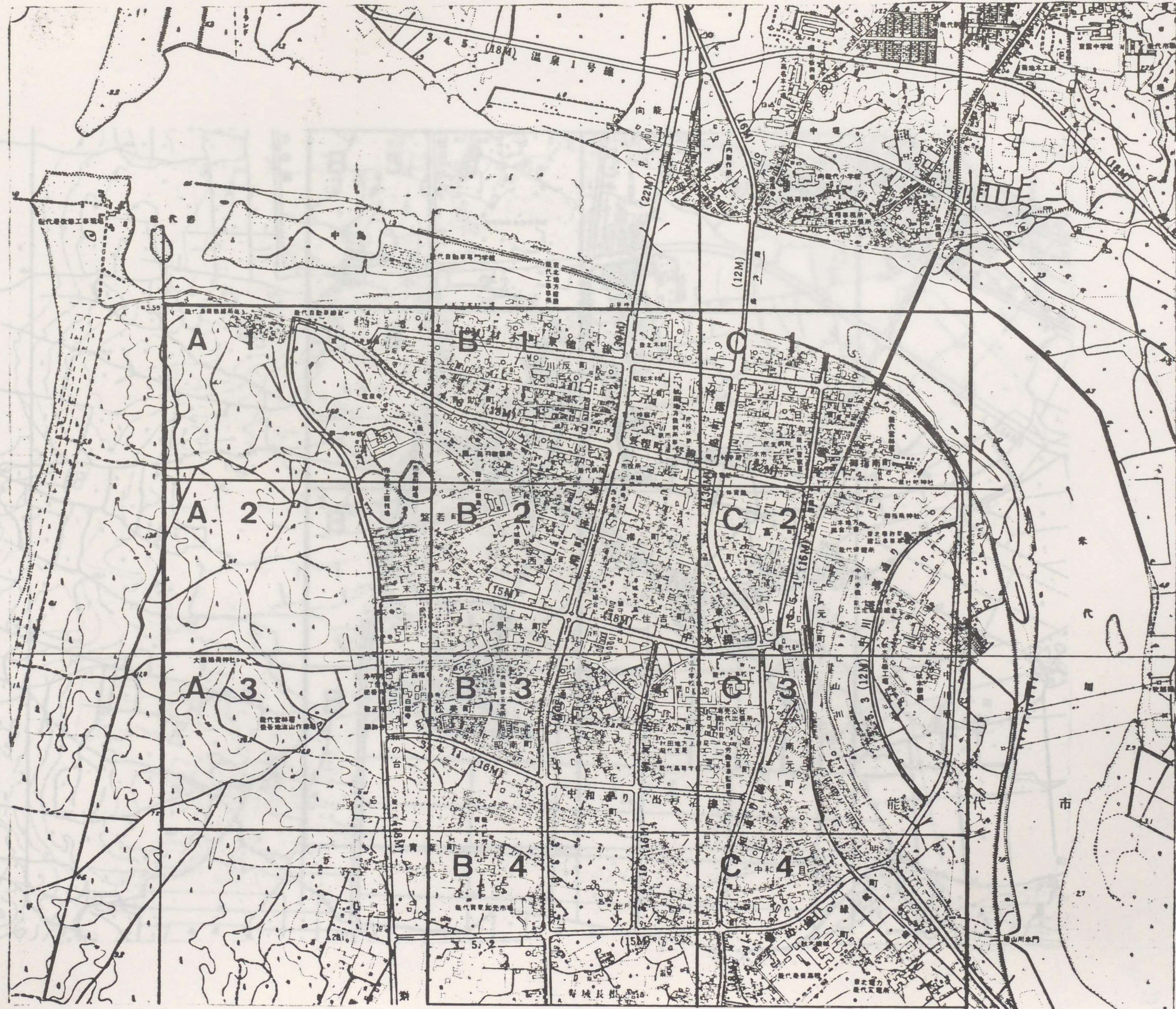


能代市路線価地域町丁名索引表

五十音	町丁(字)名	図面番号	五十音	町丁(字)名	図面番号	五十音	町丁(字)名	図面番号	五十音	町丁(字)名	図面番号	
あ	青葉町	B - 4	せ	清助町	A - 1	み	緑町	C - 4				
	東町	B - 2		B - 1	南元町		C - 3					
		C - 2		ち	中和一丁目	B - 4	め	明治町				C - 3
		C - 3			C - 3	C - 4						
万町	C - 1	C - 4	も	元町	C - 2							
お	大町	B - 1	て	中和二丁目	C - 3	や	柳町	B - 2				
	大手町	B - 1		C - 4	C - 2							
	追分町	B - 2	出戸本町	B - 4	わ	若松町	B - 3					
		C - 3	C - 4	C - 3								
か	上町	B - 1	と	通町	B - 3							
		B - 2		富町	C - 2							
		C - 1	に	西通町	B - 2							
	川反町	B - 1	は	畠町	C - 2							
け	景林町	B - 2	花園町	B - 3								
		B - 3		B - 4								
こ	御指南町	C - 1	浜通町	A - 1								
		C - 2		B - 1								
さ	栄町	B - 3	盤若町	B - 2								
し	昭南町	B - 3	萩の台	A - 2								
す	末広町	A - 2	ひ	日吉町	C - 1							
		B - 2		C - 2								
	住吉町	B - 2	ま	松美町	B - 3							
		B - 3										

(注) この索引表は、主要な町丁(字)名を記載したものである。


能代市索引図




A-1	B-1
A-2	B-2

能代市 A-1 149

能代市索引図




	A-1	B-1
	A-1	B-1
	A-2	B-2




	A-1	B-1
	A-2	B-2
	A-3	B-3

能代市 A-2 150



	A-2	B-2
A-	A-3	B-3
A-	B-	B-4

能代市 A-3 151

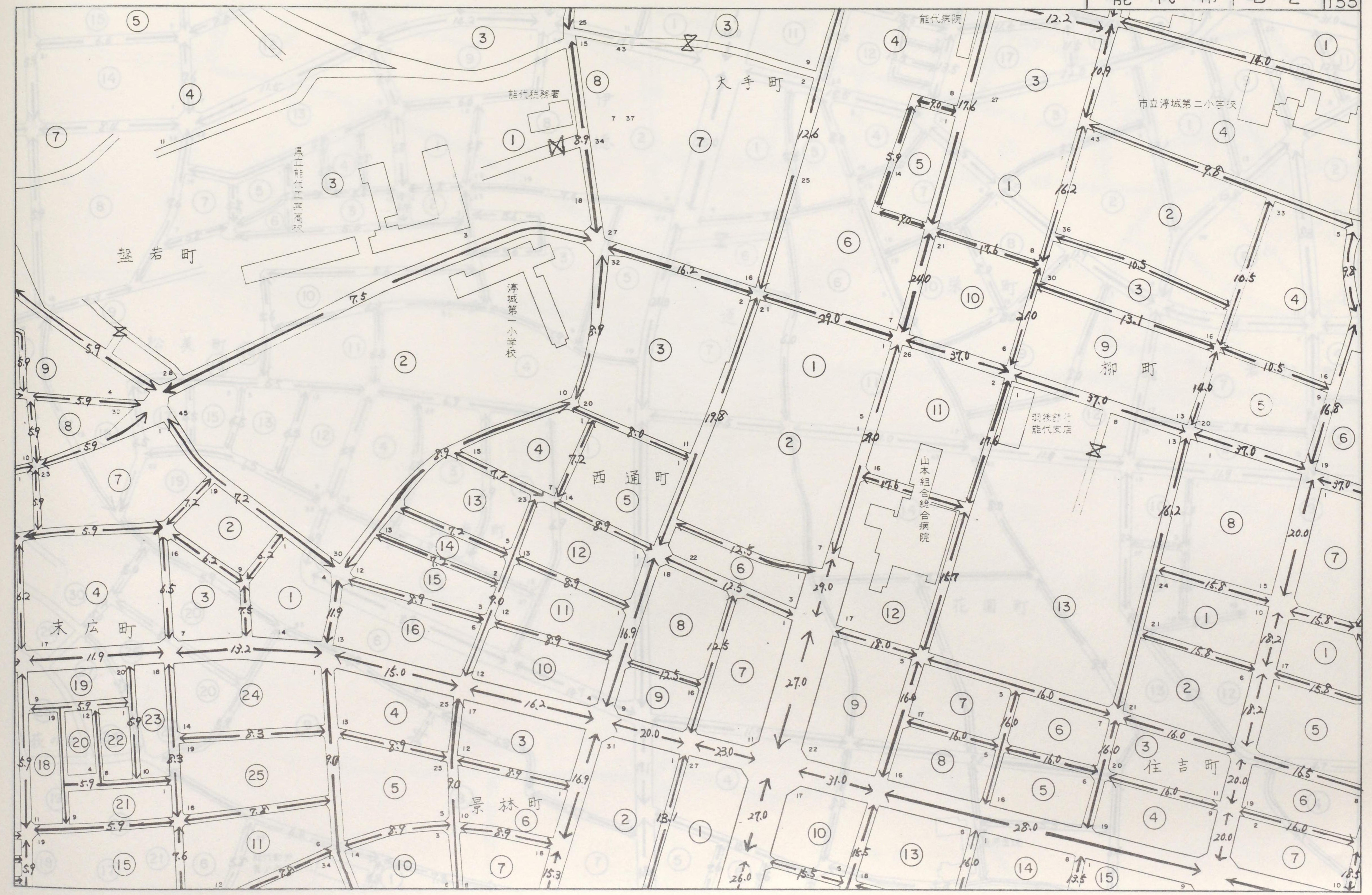


A-1	B-1	C-1
A-2	B-2	C-2



A-1	B-1	C-1
A-2	B-2	C-2
A-3	B-3	C-3

能代市 B-2 153



A-2	B-2	C-2
A-3	B-3	C-3
	B-4	C-4

能代市 B-3 154



A-3	B-3	C-3
	B-4	C-4
	B-5	C-5

能代市 B-4 155



青葉町

(株) 山二
能代(管)

能代水産町
地内卸売市場

能代青果
卸売市場

羽後日産
能代(管)

寿域長根

出戸本町

中和一丁目

中和二丁目

	E-5	C-5
	B-6	
	B-7	

能代市 B-6 157



	B-6	
	B-7	
	B-8	

能代市 B-7 158



	B-7	
B-1	B-8	
B-2	C-2	

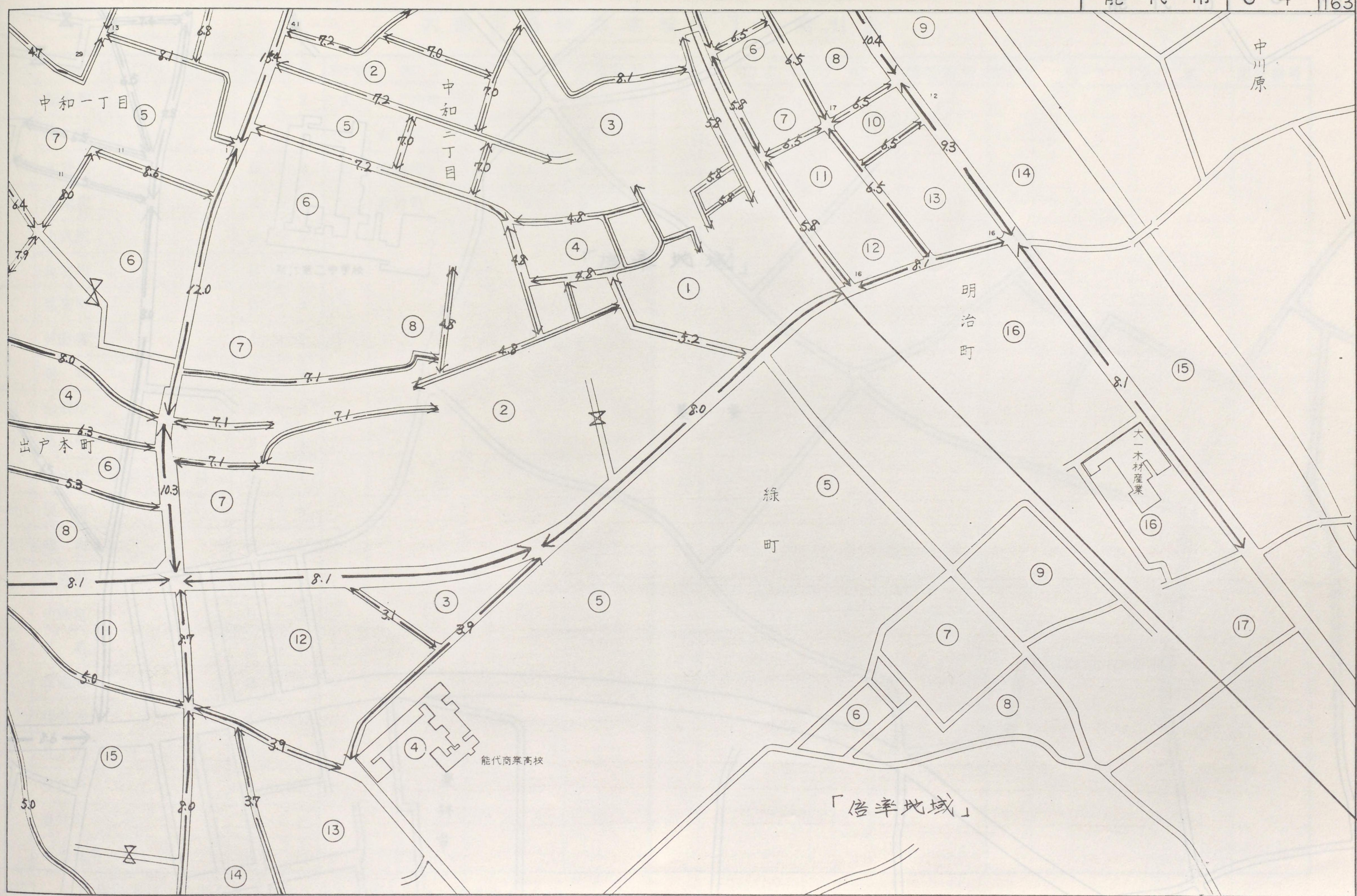
能代市 B-8 159



B-1	C-1	
B-2	C-2	
B-3	C-3	



E-3	C-3	
E-4	C-4	
E-5	C-5	



B-4	C-4	
B-5	C-5	
B-6		

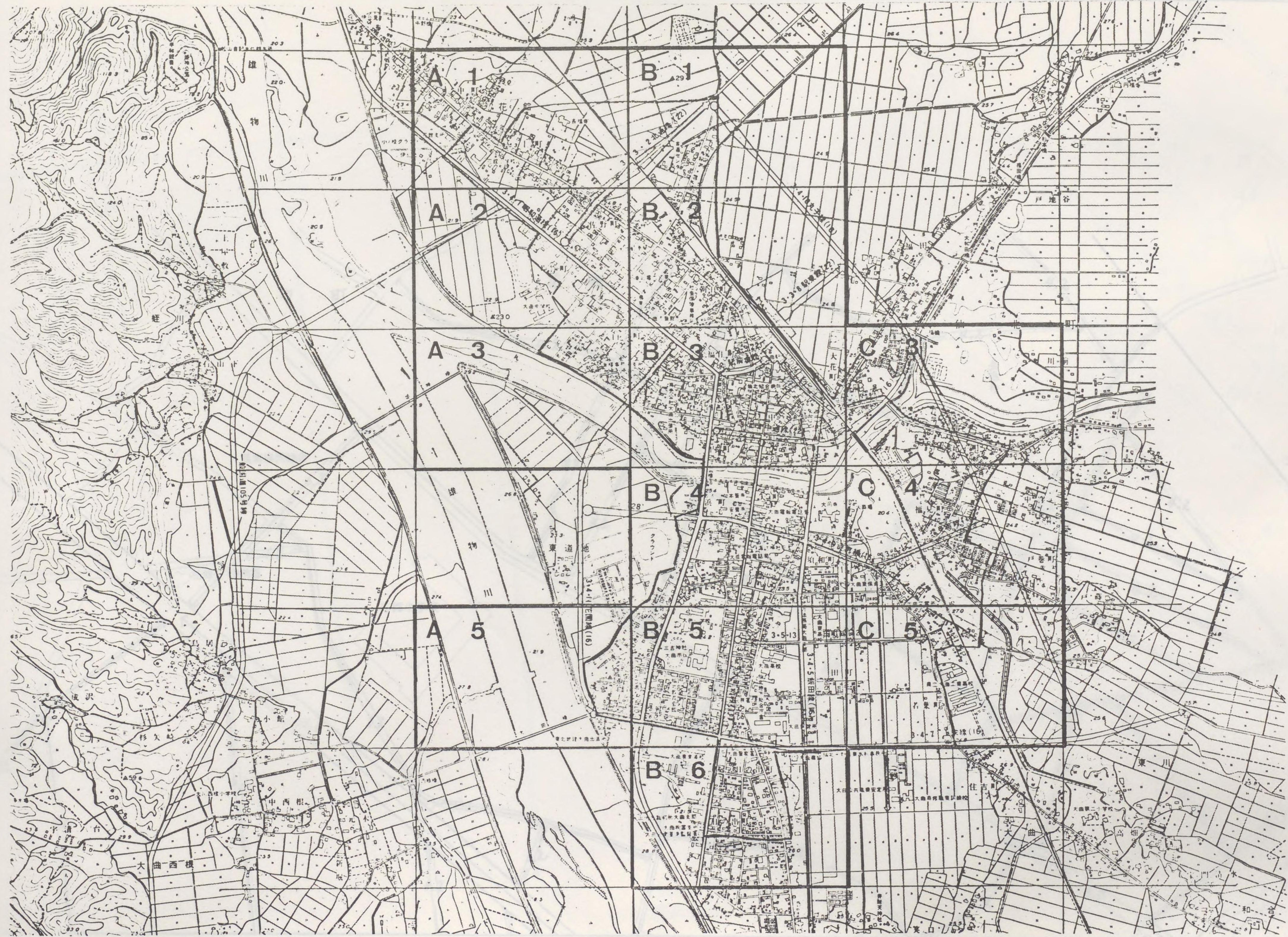


大曲市路線価地域町丁名索引表

五十音	町丁(字)名	図面番号	五十音	町丁(字)名	図面番号	五十音	町丁(字)名	図面番号	五十音	町丁(字)名	図面番号
あ	朝日町	B - 2	ま	丸ノ内町	B - 3						
お	大町	B - 4		丸子町	C - 3						
	大花町	B - 2	わ	若葉町	C - 5						
か	上栄町	B - 5		若竹町	A - 2						
	上大町	B - 4									
	金谷町	B - 5									
く	黒瀬町	B - 3									
さ	佐野町	A - 2									
	栄町	B - 5									
し	白銀町	B - 2									
す	須和町一丁目	B - 4									
	須和町二丁目～三丁目	C - 4									
た	田町	B - 5									
と	通町	B - 3									
	戸巻町	C - 4									
な	中通町	B - 3									
は	浜町	B - 4									
	花園町	B - 5									
	花館地区	A - 1									
ひ	日ノ出一丁目～二丁目	B - 6									
ふ	福住町	B - 3									
	福見町	C - 4									
	富士見町	B - 1									

(注) この索引表は、主要な町丁(字)名を記載したものである。

大曲市索引図



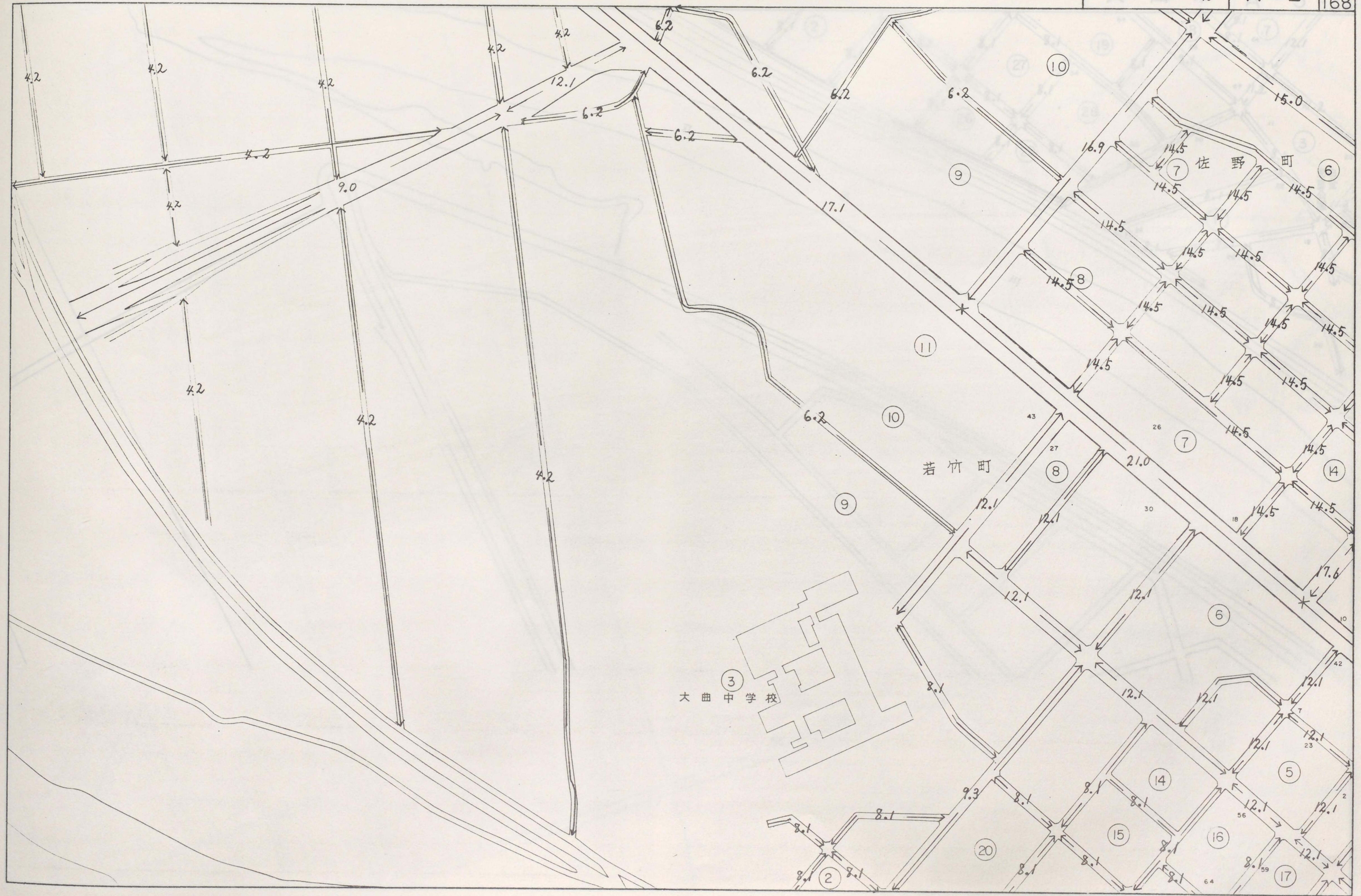
大曲市 A-1

	A-1	B-1
	A-1	B-1
	A-2	B-2



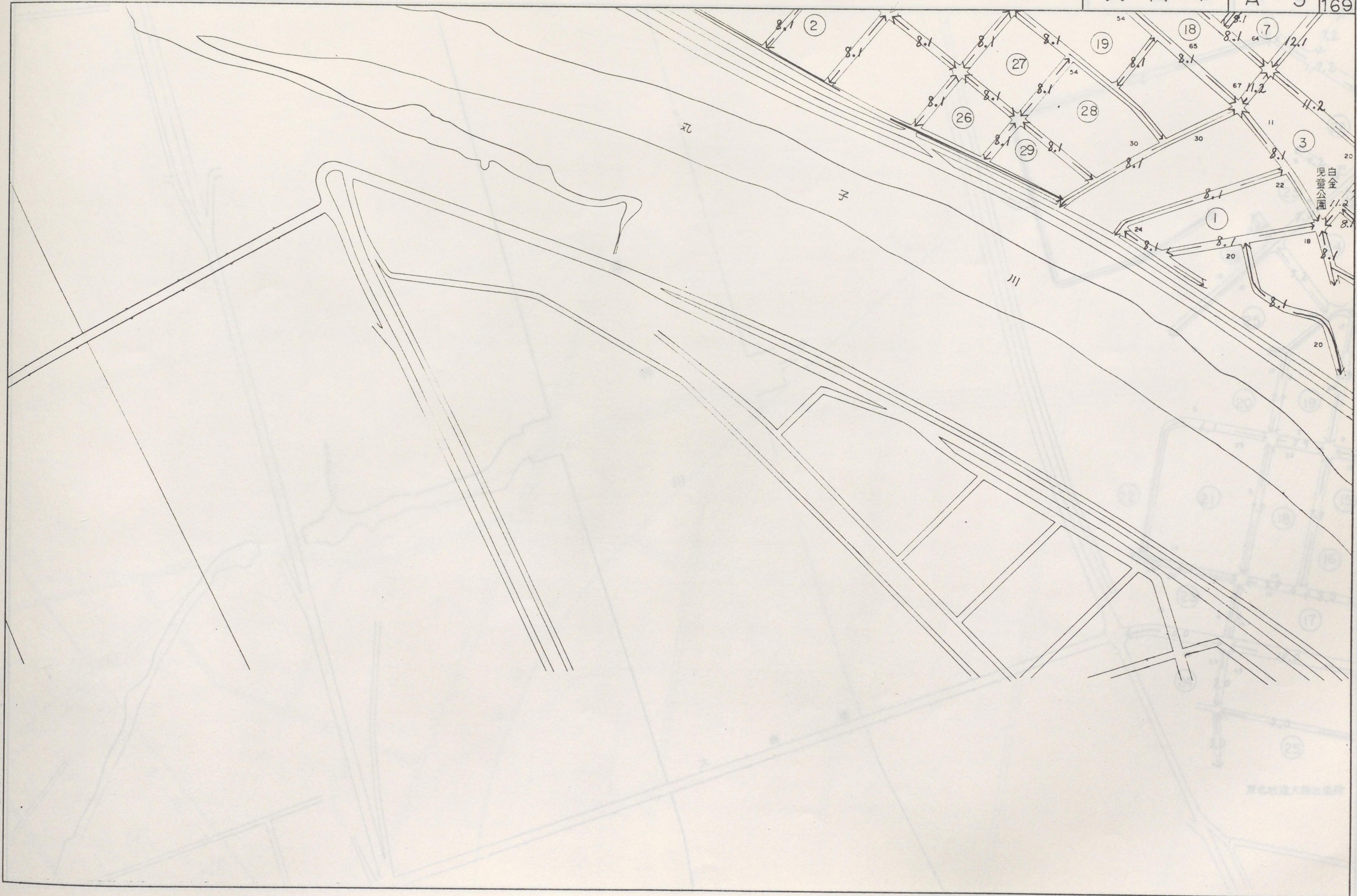
	A-1	B-1
	A-2	B-2
	A-3	B-3

大曲市 A-2 168



	A-2	B-2
	A-3	B-3
		B-4

大曲市 A-3 169



白金
児童公園

東北建設大綱出版部

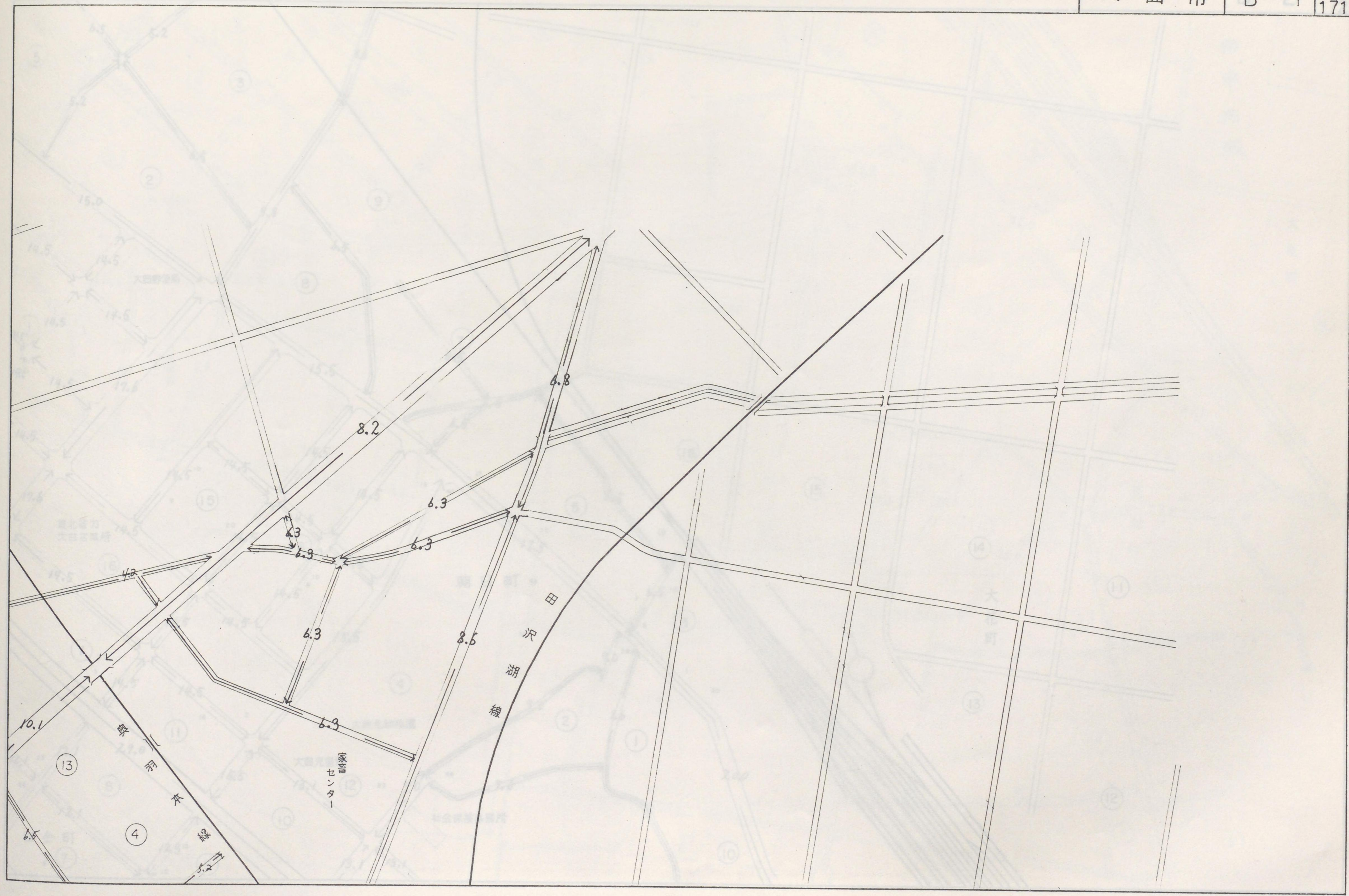
		B-4
A-1	A-5	B-5
A-2	B-2	B-6

大曲市 A-5 170

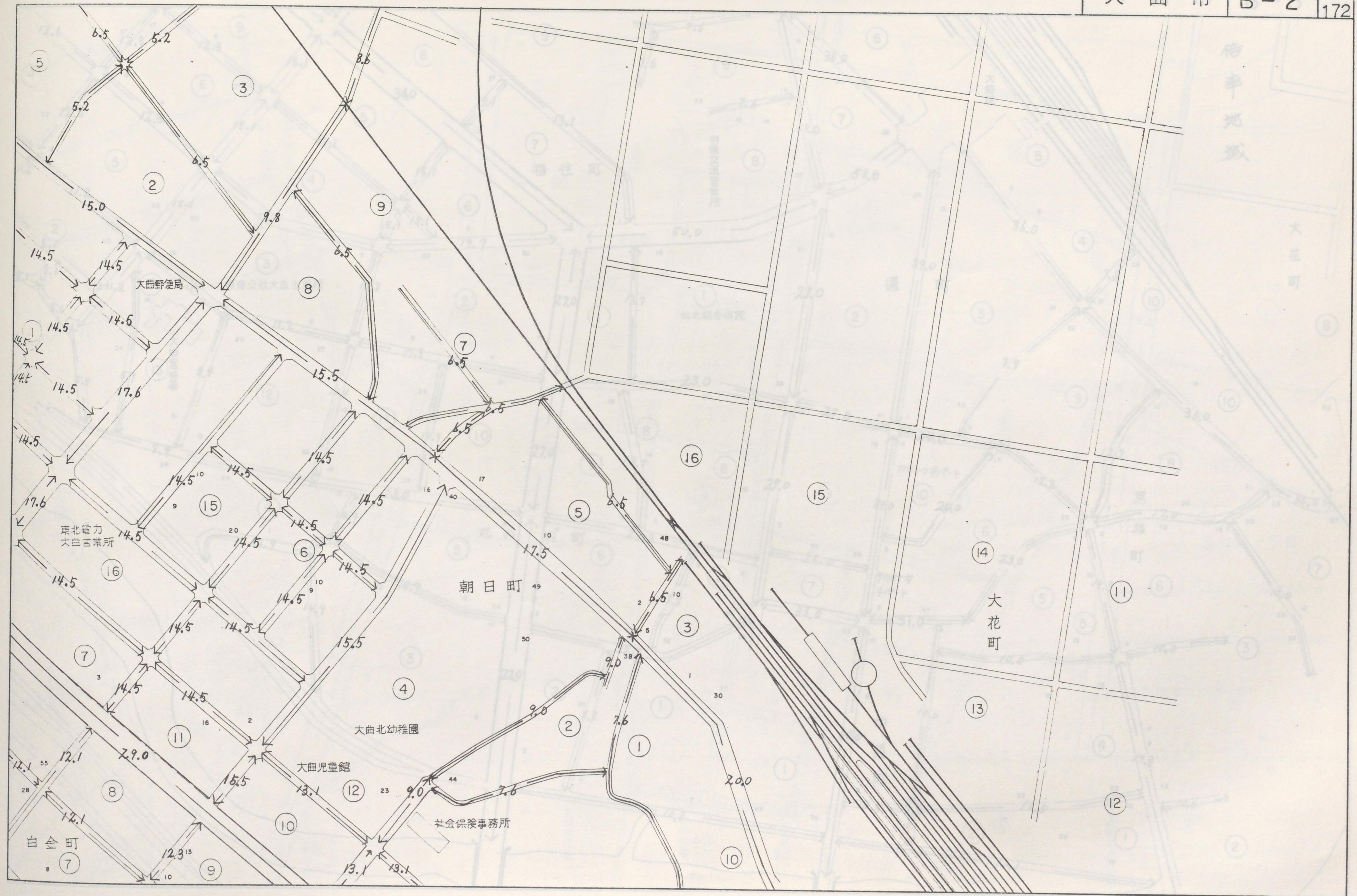


東北地建大曲出張所

A-1	B-1	
A-1	B-1	
A-2	B-2	C-3



A-1	B-1	
A-2	B-2	C-3
A-3	B-3	C-3



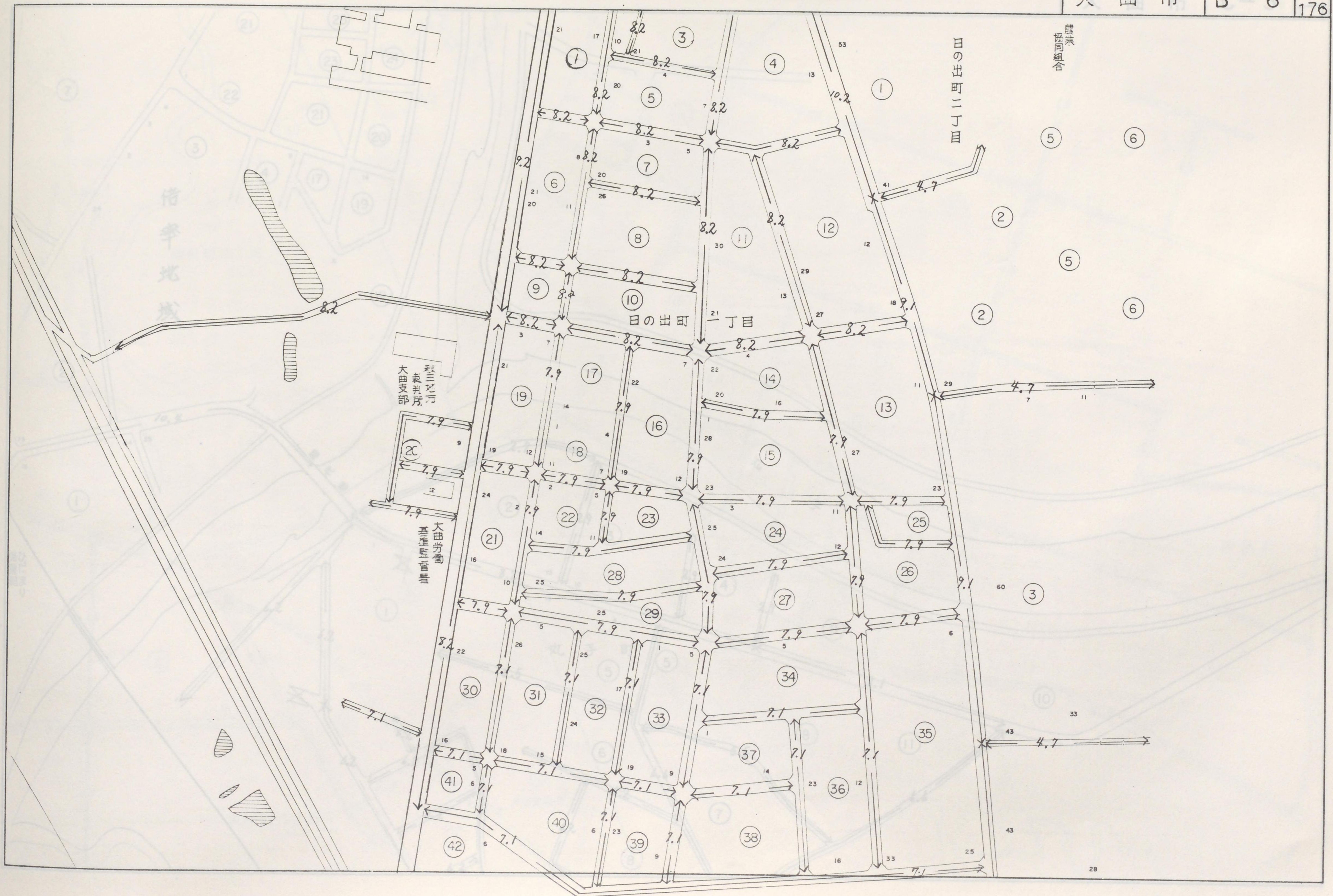
A-2	B-2	C-3
A-3	B-3	C-3
	B-4	C-4



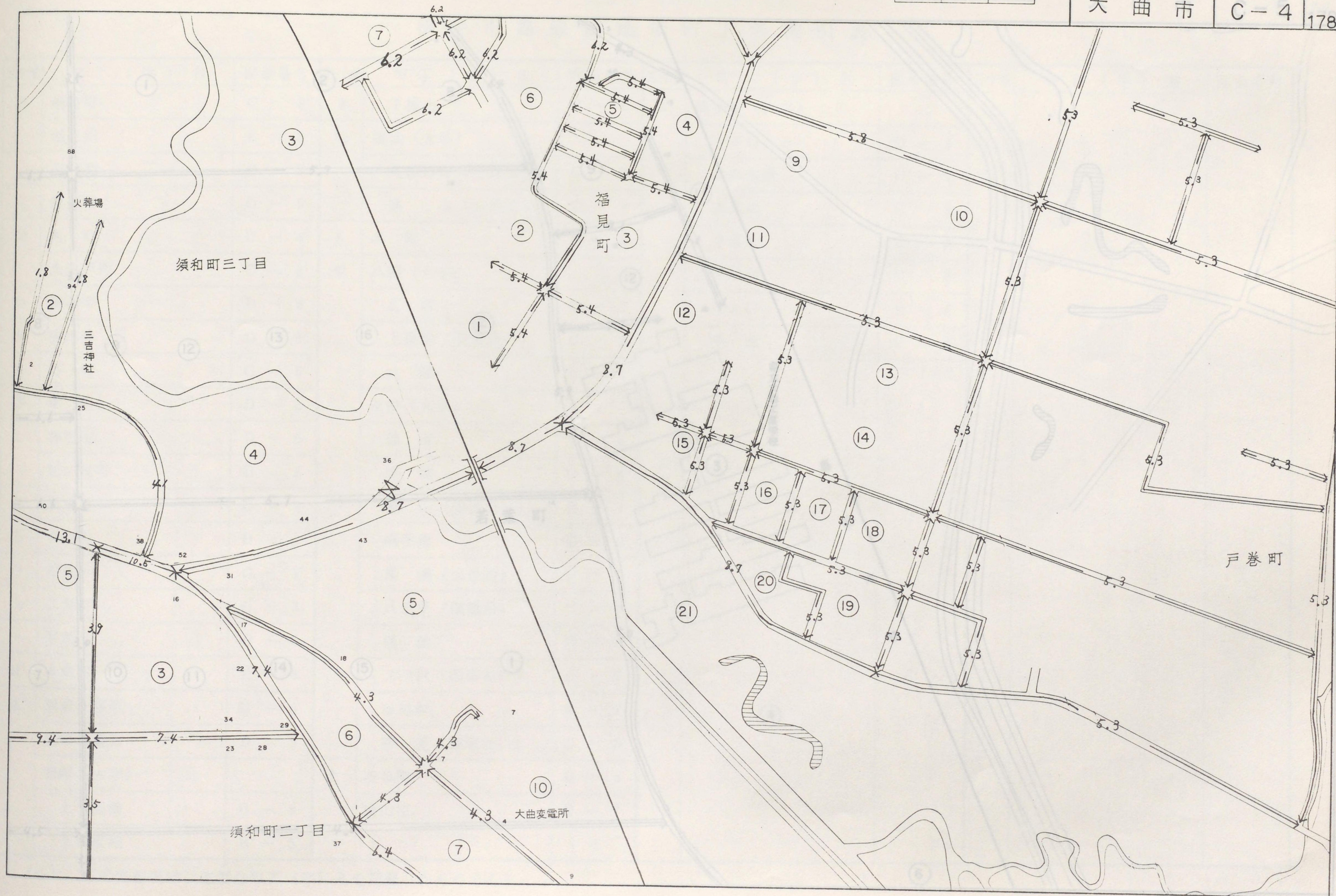
A-5	B-4	C-4
A-5	B-5	C-5
	B-6	



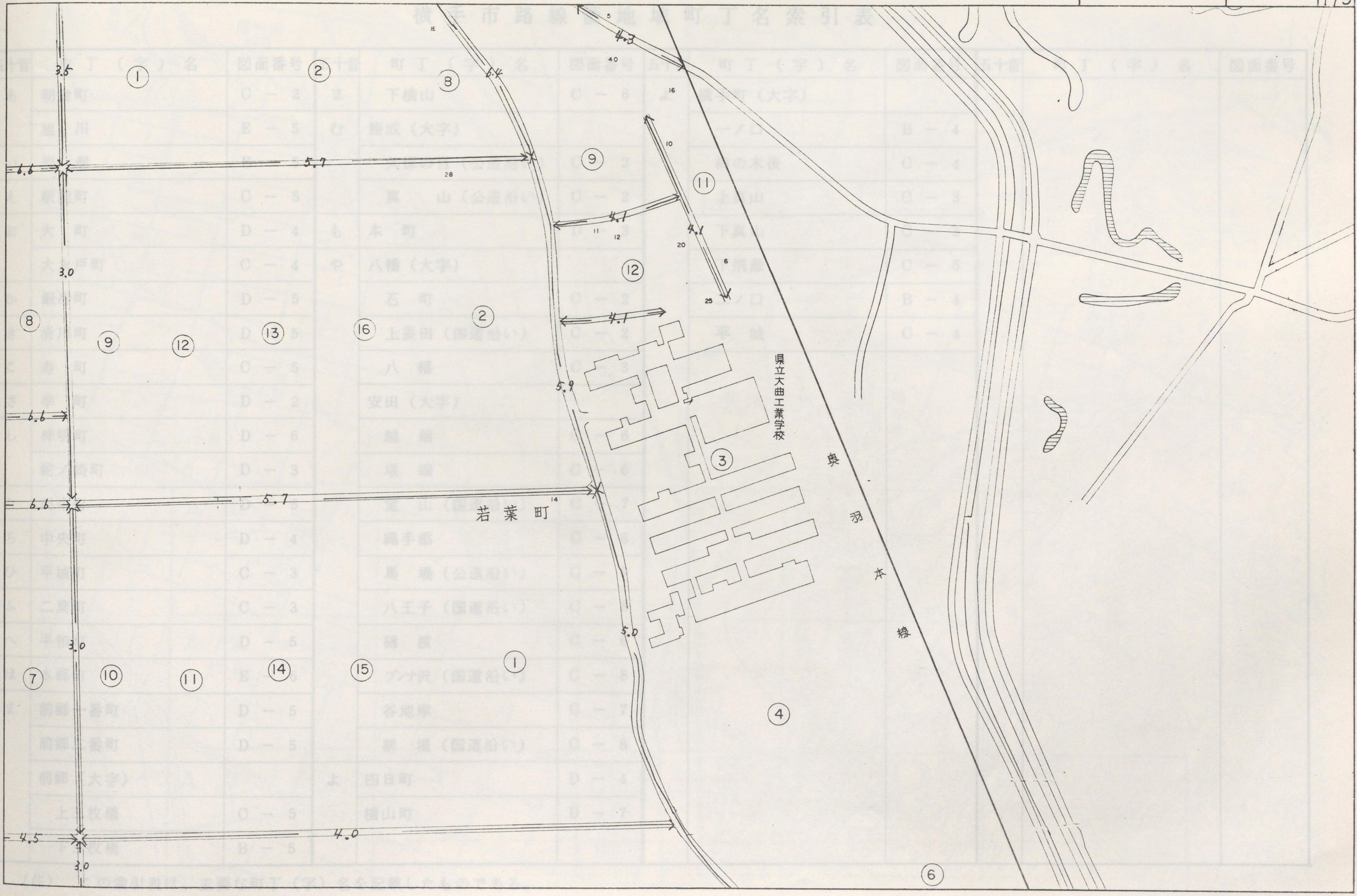
A-5	B-5	C-5
B-3	B-6	
B-4	B-4	



B-3	C-3	
B-4	C-4	
B-5	C-5	



B-4	C-4	
B-5	C-5	
B-6		

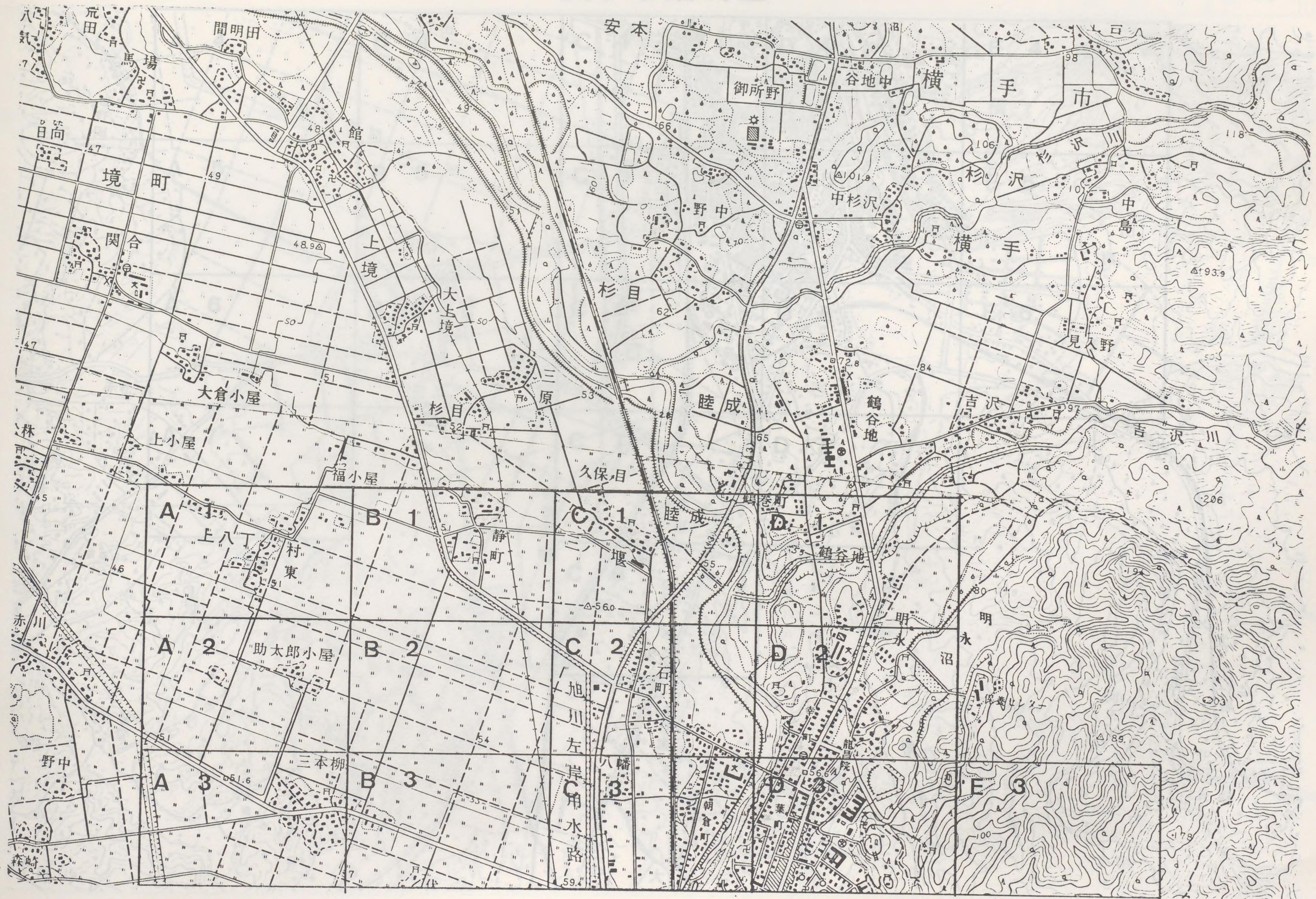


横手市路線価地域町丁名索引表

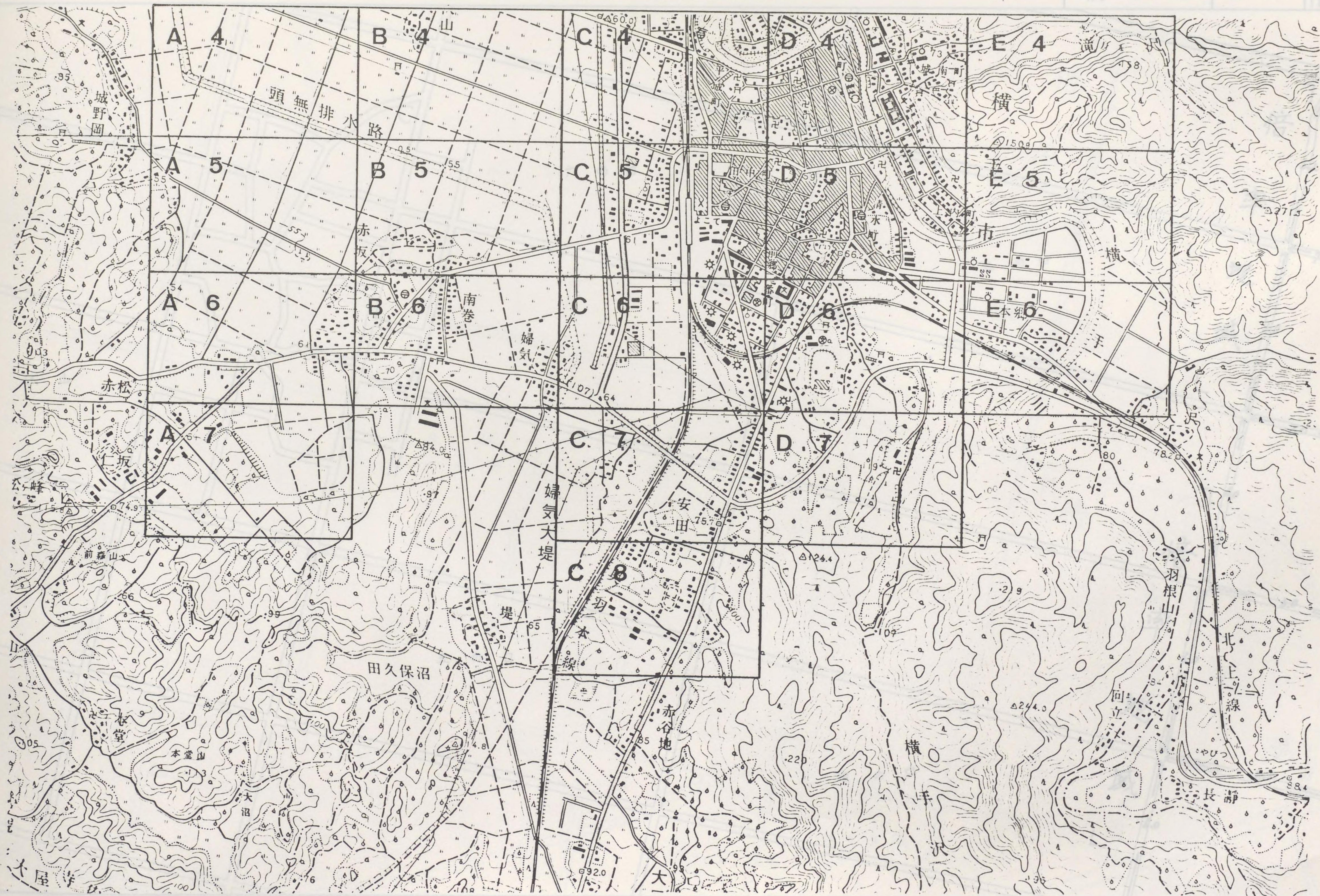
五十音	町丁(字)名	図面番号	五十音	町丁(字)名	図面番号	五十音	町丁(字)名	図面番号	五十音	町丁(字)名	図面番号
あ	朝倉町	C - 2	ま	下横山	C - 6	よ	横手町(大字)				
	旭川	E - 5		む	睦成(大字)			一ノ口	B - 4		
い	岩瀬	E - 5			久保の目(公道沿い)		C - 2	梅の木後	C - 4		
	え	駅前町	C - 5	真山(公道沿い)	C - 2		上真山	C - 3			
お		大町	D - 4	も	本町		D - 3	下真山	C - 3		
	大水戸町	C - 4	や		八幡(大字)			下飛瀬	C - 5		
か	鍛冶町	D - 5		石町	C - 2		二ノ口	B - 4			
	き	清川町		D - 5	上長田(国道沿い)	C - 2	平城	C - 4			
こ		寿町		C - 5	八幡	C - 3					
	さ	幸町		D - 2	安田(大字)						
し		神明町		D - 6	越廻	C - 6					
	蛇ノ崎町	D - 3		堰端	C - 6						
た	田中町	D - 5		堂山(国道沿い)	C - 7						
ち	中央町	D - 4		縄手添	C - 6						
ひ	平城町	C - 3		馬場(公道沿い)	C - 7						
ふ	二葉町	C - 3	八王子(国道沿い)	C - 8							
		樋渡	C - 6								
へ	平和町	D - 5	ブンナ沢(国道沿い)	C - 8							
ほ	本郷町	E - 6	谷地岸	C - 7							
		柳堤(国道沿い)	C - 8								
ま	前郷一番町	D - 5	よ	四日町	D - 4						
	前郷二番町	D - 5		横山町	D - 7						
	前郷(大字)										
	上三枚橋	C - 5									
	下三枚橋	B - 5									

(注) この索引表は、主要な町丁(字)名を記載したものである。

横手市索引図



横手市索引図



	B-4	C-3
	B-4	C-4
	B-5	C-5

横手市 B-4 183



	B-4	C-4
	B-5	C-5
	B-6	C-6

横手市 B-5 184



	C-2	D-2
	C-2	D-2
B-4	C-3	D-3

横手市 C-2 185



B-3	C-3	D-3
B-4	C-4	D-4
B-5	C-5	D-5

横手市 C-4 187



農林省東北農政局雄物川筋
農業水利事務所

二 九 口

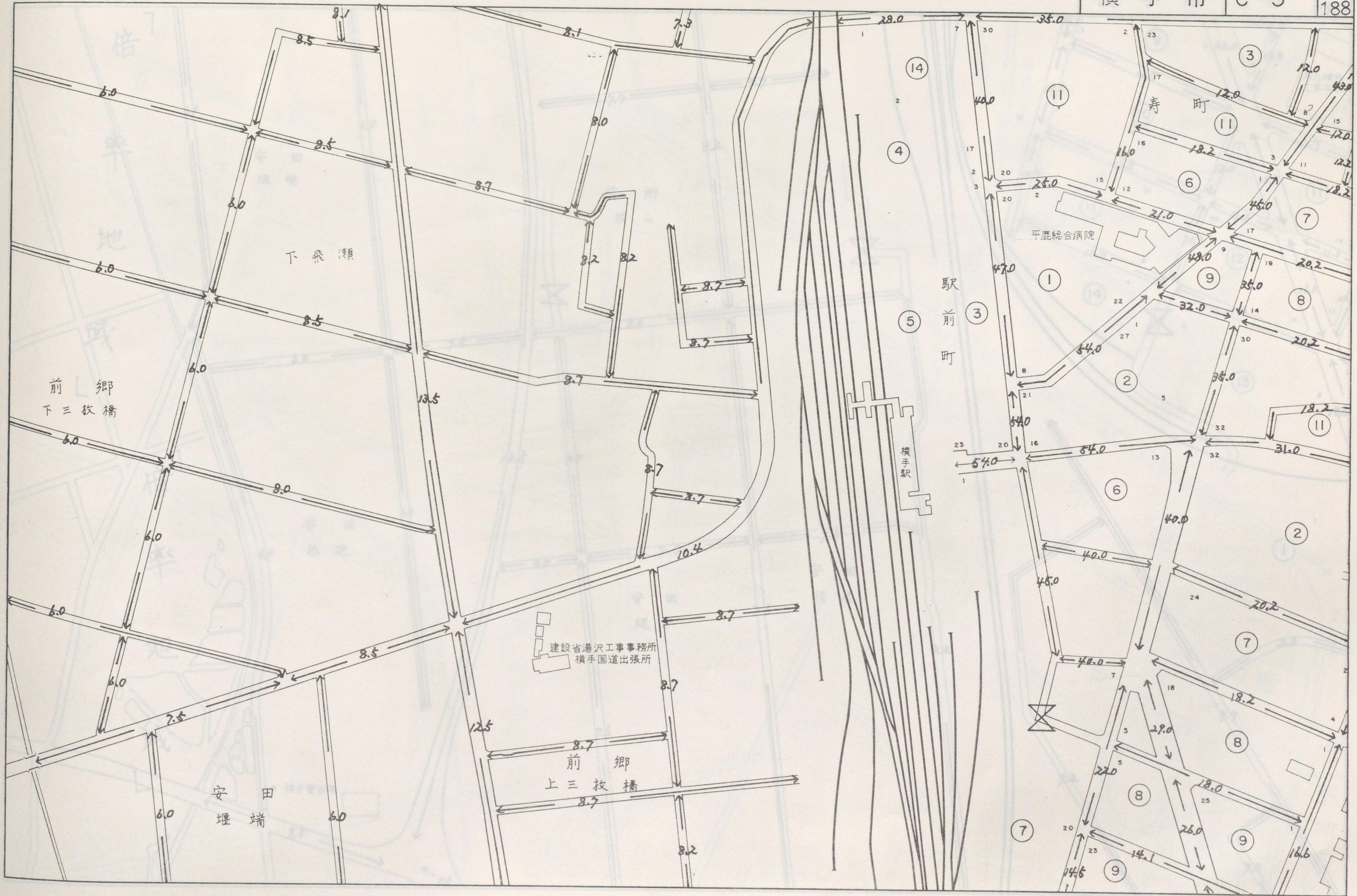
梅木後

平城町

水戸町

蛇の崎町

B-4	C-4	D-4
B-5	C-5	D-5
	C-6	D-6



	C-6	D-6
	C-7	D-7
	C-8	

横手市 C-7 190



	C-7	D-7
C-2	C-8	
C-3	D-3	

横手市 C-8 191



C-2	D-2	
C-2	D-2	
C-3	D-3	



C-2	D-2	
C-3	D-3	
C-4	D-4	E-5



C-3	D-3	
C-4	D-4	E-5
C-5	D-5	E-5

横手市 D-4 194



C-4	D-4	
C-5	D-5	E-5
C-6	D-6	E-6

横手市 D-5 195



