

天文

吳江縣北極出地三十一度一十四分偏東四度奉 京師
 為中綫在經東六百八十三里有奇緯南一千七百三十五
 里有奇距江甯府經東一度四十二分緯南五分距蘇州府
 經西一分緯南九分凡地度與天周相應北極出地每度二
 百里東西偏度赤道無盈縮近極漸窄皆以弧角弦徑比例
 測算既得經緯度則日道發斂月交遲速中星昏旦均由此
 而定誠測地之大要也今將縣境各鎮汛與邑城推其經緯
 邑濱太湖析震澤後所轄鎮汛並偏東南皆緯度減而經度
 加列表明之庶麻象之學隨地可知焉

各鎮汛經緯度表

吳江縣續志

卷一

疆土

一

	緯度	分	秒	經度	分	秒
同里	三一	一	三三	四〇	三	四三
鹿村	三一	一	一五	四〇	六	二八
章練塘	三一	〇	三三	四二	一	一三
蘆墟	三一	〇	七二	四〇	一	二三
黎里	三一	〇	四一	四〇	四	四一
八坼	三一	〇	九二	四〇	一	二六
盛澤	三〇	五	九〇	四〇	二	二七
平望	三一	〇	二五	四〇	〇	〇〇

疆域沿革表

部

郡

縣

禹貢

揚州之域商周禮

按未置郡縣以前

藏方揚州其澤藪

地為笠澤左傳哀

春秋

吳越初屬吳周元

子樂之笠澤史記

吳越王三年越滅

正義曰笠澤松江

戰國

楚周顯王三十五

澤也又為松陵吳

故吳地後徙封春

江陽春秋吳兵入於

申君於吳遂為其

於此始見

秦

會稽郡始皇二十

吳縣

定荆江南地

漢

荆國高帝六年封

降越君置

吳江縣續志

卷一 疆土

二

十一年賈為英

布所殺國除

吳國十二年封吳

會稽郡吳國除始

吳縣

會稽屬焉景帝

○接漢書地理志

揚州刺史武帝元

置刺史巡行郡

後漢

揚州

吳郡順帝永建四

吳縣

治吳會稽郡

三國吳

揚州

吳郡

吳縣

晉

揚州

吳郡

吳縣

東晉

揚州

吳縣

吳國成帝咸和元年封弟岳為吳王改國置內史行太守事按晉郡國皆統於州吳國仍屬揚州與漢制不同攷晉書咸和以後終東晉之世皆稱吳國

宋

吳郡武帝永初二年文帝元嘉中屬司隸校尉孝武帝大明七年更屬南徐州入年仍屬揚州

揚州 孝武帝大明三年廢八年復置

吳郡

吳縣

揚州

吳郡 武帝太清三年分屬吳州

吳縣

揚州

吳江縣續志

卷一 疆土

三

吳州 武帝太清三年分吳郡置

簡文帝大寶元年仍屬揚州

廢

陳

揚州

吳郡

吳縣

後主禎明元年復分置尋廢

後主禎明元年又屬吳州

廢

隋

按吳興備志云蘇州隋初隸揚州行臺大業末隸徐州總管史無明文俟攷

吳郡 文帝開皇九年大業元年改吳州三年復名吳郡

吳縣

唐

江南東道

太宗貞觀元年

蘇州

高祖武德四年改吳郡曰蘇州九年屬潤州

松陵鎮

為江南道元宗開元二十一年分為

太宗貞觀九年分屬江南道中宗景龍二年隸揚州都督元宗開元二十一年分屬江南

本吳縣地唐置鎮於此

東道

表一統志陵縣非

東道天寶元年更
日吳郡肅宗至德
二載復曰蘇州改
屬浙西道代宗大
曆十三年更名雄
州德宗建中元年
復名蘇州

五代

吳越 梁太祖開平
元年封錢鏐
為吳越王傳五世
徽歸於京師國除

吳江縣續志

卷一

疆土

蘇州 中吳軍節度
三年吳越王自稱
中吳府唐莊宗同

四

吳江縣 梁
太祖開平三
年從吳越

是縣固
未嘗以
松陵名
也昭宗
乾甯二
年楊行
密與錢
鏐相攻
設寨曰
松陵寨
鏐將顧
全武攻
拔之其
地即松
陵鎮為
濱湖要
害故兩
國必爭
云

宋

浙西路 太宗至德
三年為兩
浙路神宗熙甯七
年分為浙西路尋
合為一十九年復
分十年復合高宗
紹興二年復分

平江府 太祖開寶
八年改平
江軍節度太宗太
平興國三年錢俶
納土仍為蘇州兼
帶軍額徽宗政和
三年升府屬兩浙
路後屬浙西路

光二年升
中吳軍

王錢鏐請
割吳縣南
地置并分
嘉興之北
境與焉遂
立南北兩
城防邊使
所屬蘇州
縣之置始
自此始
吳江縣 太
太平興國
三年烏程
分尋溪以
東五十七
里屬焉石
韞玉府志
云宋并兩
城為一城
其歲月無
攷載按前
志載易地
事盧熊育

志謂唐開元二十八年蘇州者年蘇州於太民請於太守吳從眾割洞庭三鄉與烏程易溇溪以東至平望汪曰積南溇鎮志駁之曰開元二十九年湖州刺史張景遵設震澤館館在今震澤鎮若己分屬吳江不屬更設館又湖州府城天甯寺石幢係乾符六年造

題云烏程澄源鄉平望驛南弟子芮文琛捨錢是則乾符時猶未屬吳江也據歸安縣志事在分置歸安之後則當在宋太平興國中而非開元明矣今表本此列之

元

江浙行省初為江淮行省
世祖至元一十六年改

平江路世祖至元十三年改路置總管府屬江浙等處行中書省

吳江州成宗

元貞二年升州屬平

明

直隸初蘇州府直隸中書省太

蘇州府太祖吳元年改

吳江縣太祖

祖洪武十三年罷
中書省直隸六部
成祖北遷
直隸南京

國朝

江蘇布政使司順治

二年蘇州隸江蘇
布政使司十八年
分置右布政司康
熙六年改今名

蘇州府舊領一州
七縣今領

新舊
縣九

洪武二年
復為縣屬
蘇州府

吳江縣

震澤縣雍正
四年分吳
江西偏地
置其東偏
仍為吳江

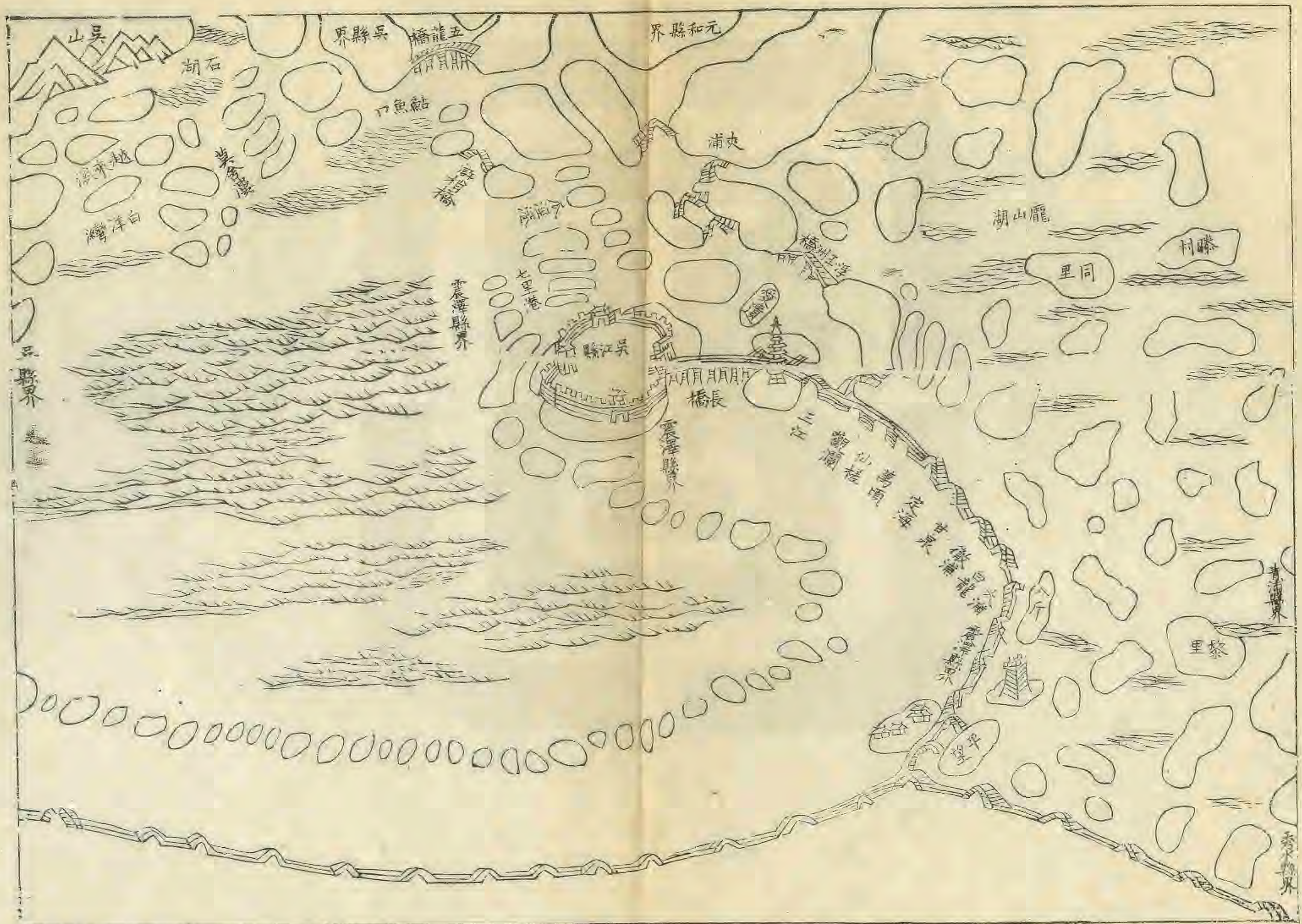
前志志疆域沿革核矣今仿府志例補為之表而縮摹

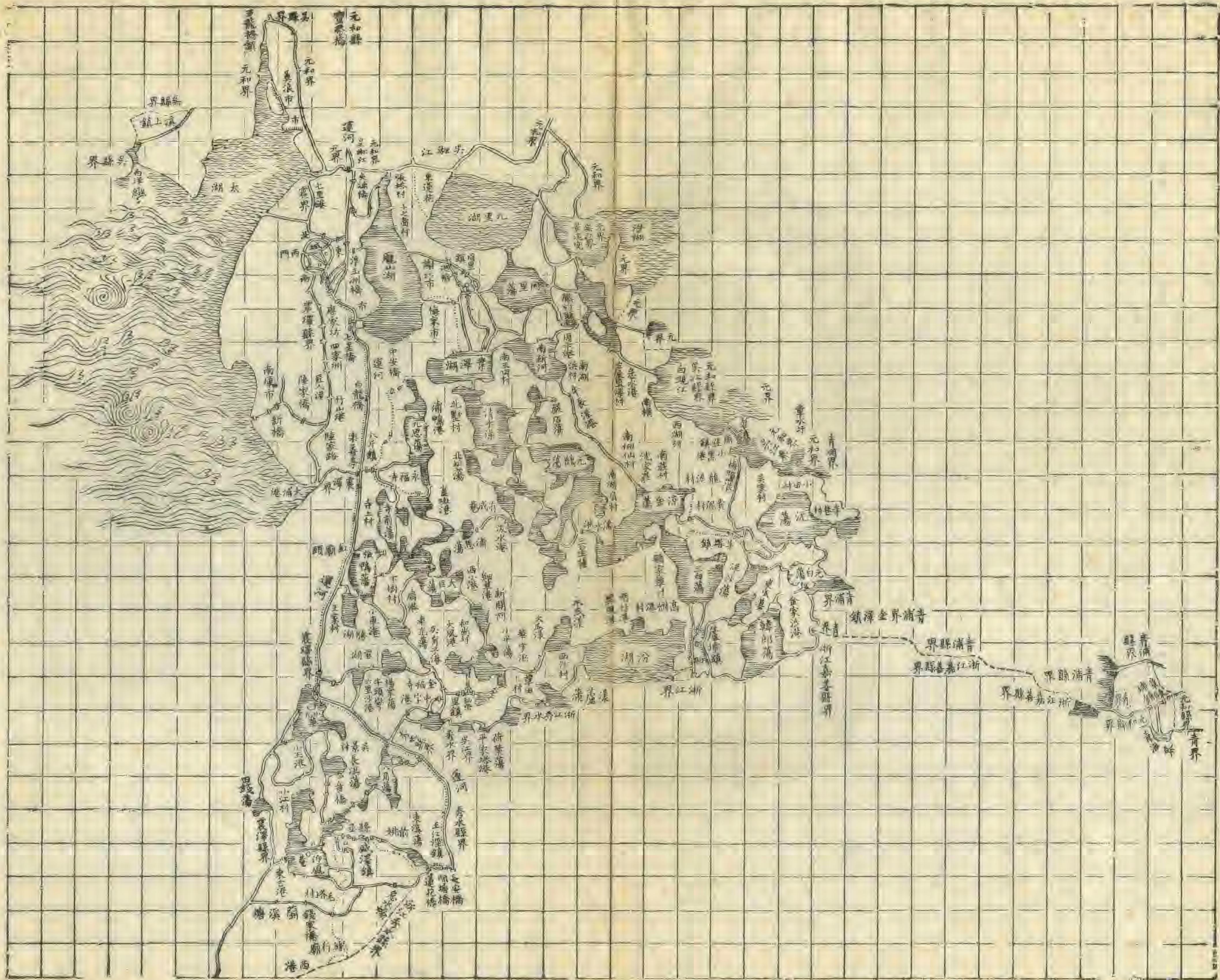
一統輿圖局實測新圖資參攷焉

吳江縣二里半方圖目錄

一號 空格	二號 空格	三號 空格	四號 鮎魚口	五號 大姚塘	一 排
六號 空格	七號 空格	八號 同里鎮 滕村市 九里湖	九號 龐山湖 太湖	十號 太湖 白洋灣	二 排
十一號 空格	十二號 莘塔市 沈蕩 周莊鎮	十三號 三白蕩 涼金蕩 元鶴蕩 清水漾 白蠅江	十四號 八斤鎮 南庫市	十五號 空格	三 排
十六號 章練塘鎮	十七號 韓郎蕩	十八號 蘆墟鎮 汾湖 黎里鎮	十九號 平望鎮 鶯脰湖 楊家蕩	二十號 空格	四 排
二十一號 空格	二十二號 空格	二十三號 運河	二十四號 盛澤鎮 西白漾	二十五號 空格	五 排

太湖沿湖水口圖 是圖據金友理太湖備考 李繪





蘇州府城

元和縣寶帶橋

吳縣界五龍橋鎮

吳縣界

元和縣界

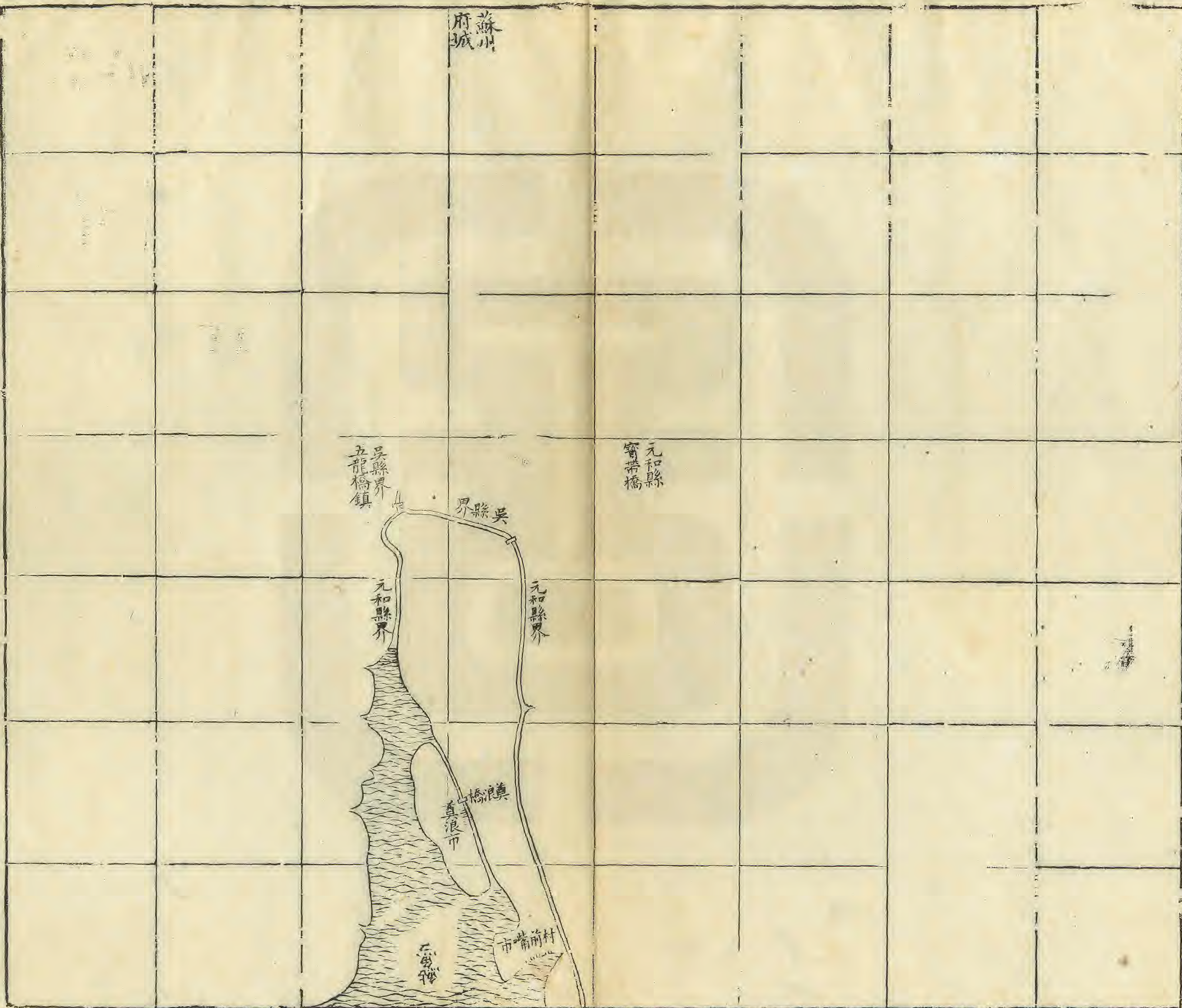
元和縣界

真浪市

真浪橋

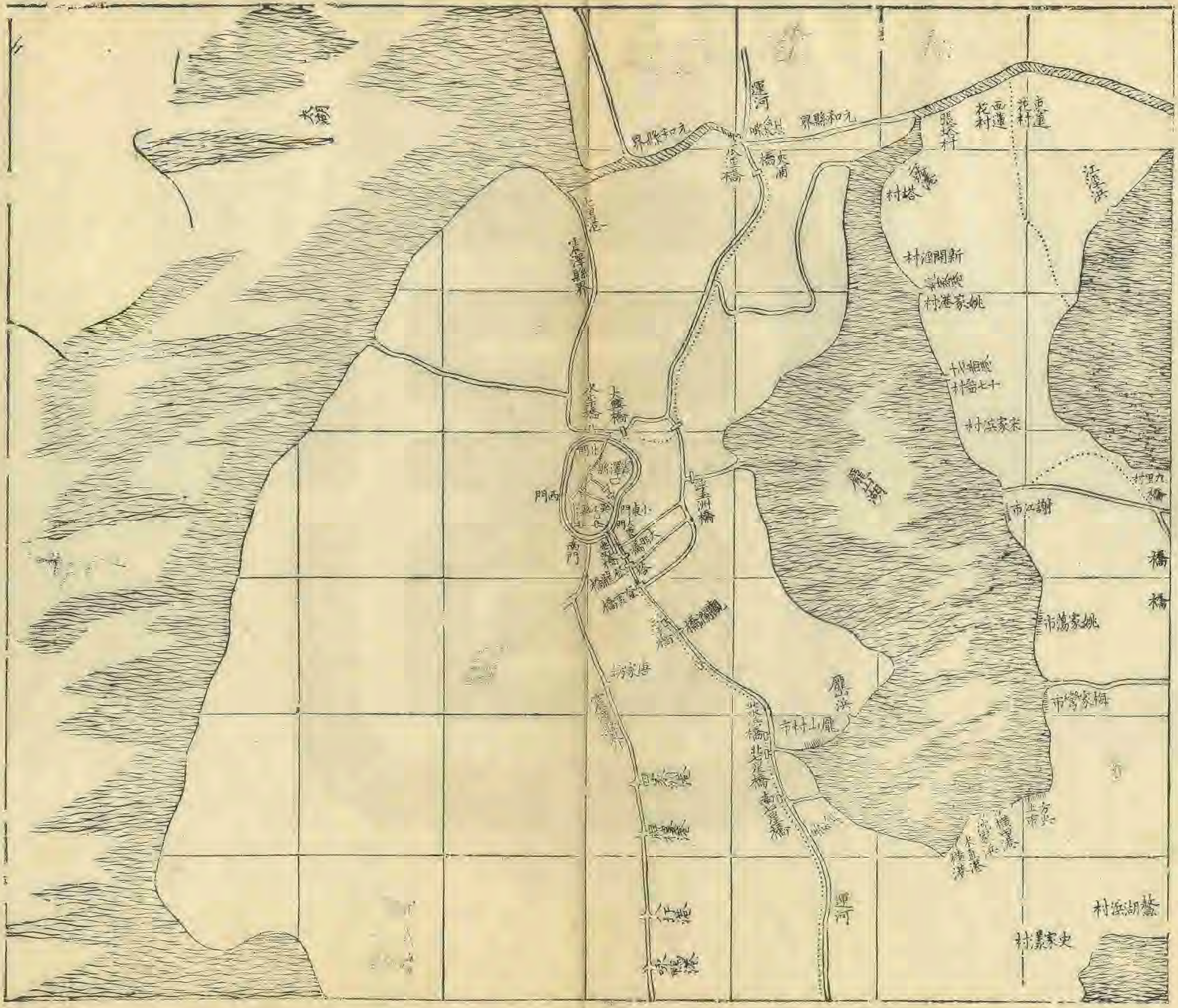
六營

市嘴前村



第一排五號

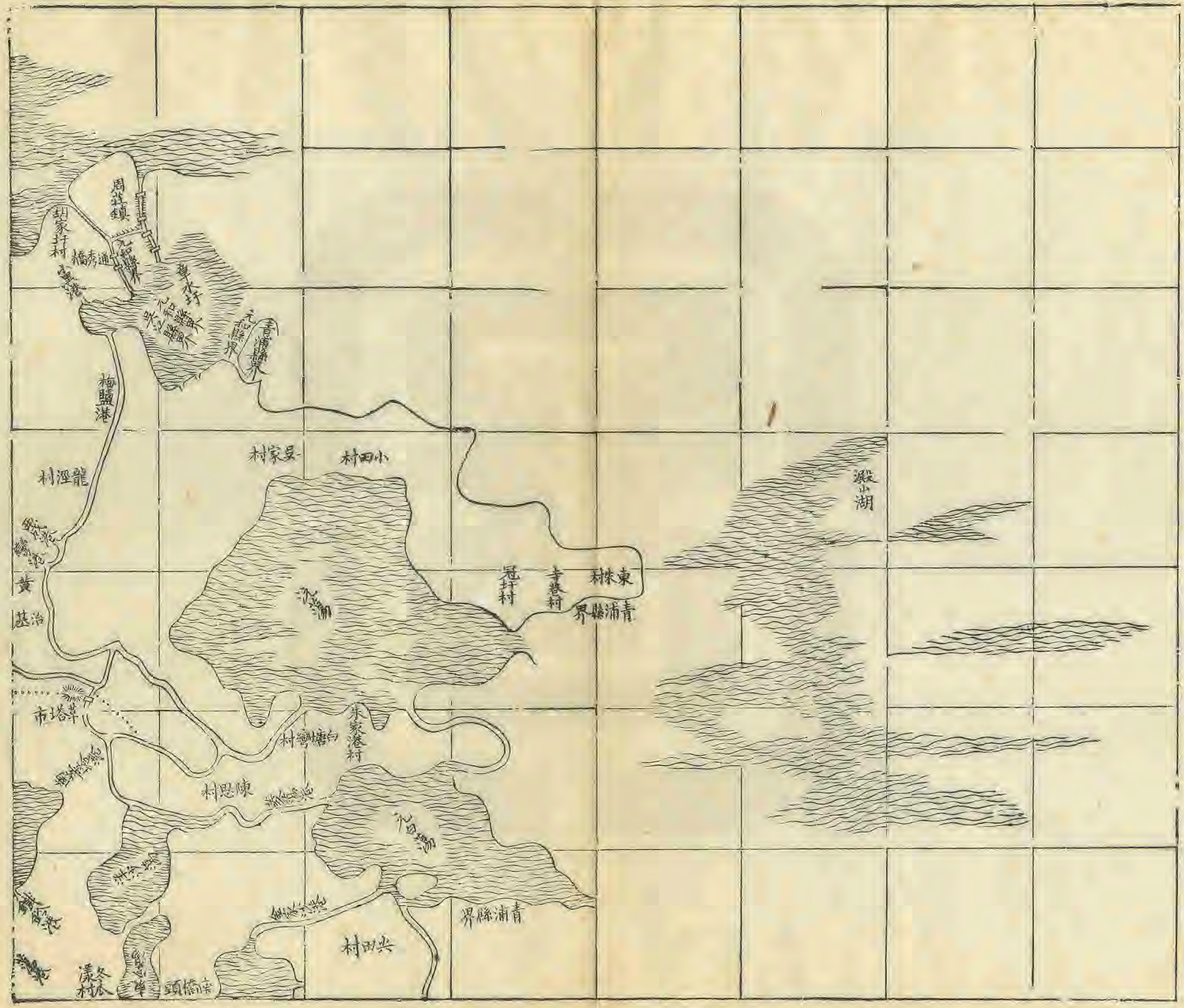
大清光緒
二十六年

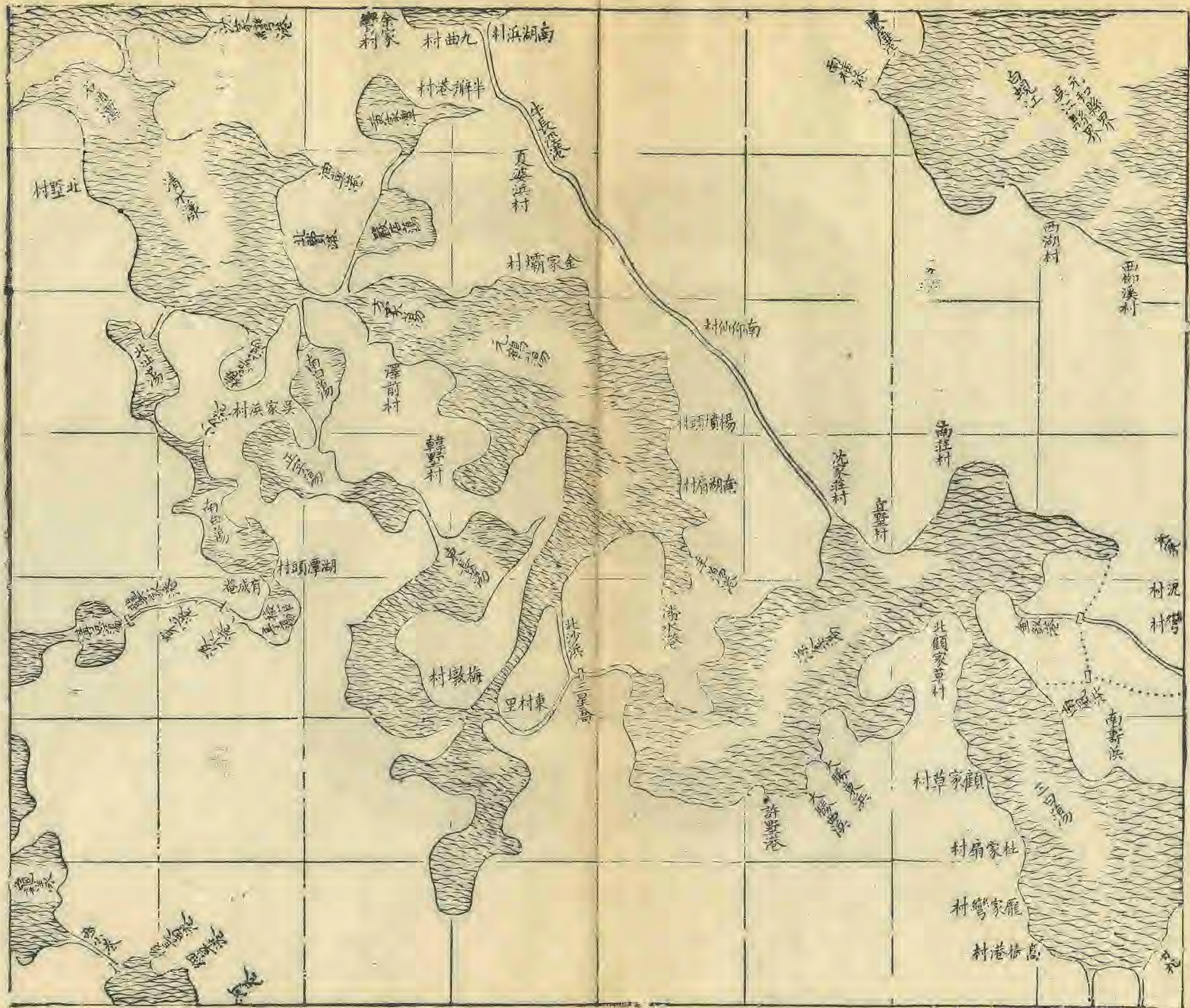


第二排十號

吳縣界
溪上鎮









竹山橋

市厚南
新橋
永安橋

陸家橋

陸家路

白龍橋

中安橋

金家
村

沈家橋

沈家橋

錢家橋

關子橋

長濱村

鎮八

永安橋

橋家祝

橋生長

火多村

村長

永福寺

橋石大

沈家村

震澤縣界

寺村

鄧里

頭廟紅

小高陽

張鴨湖

橋橋

下樹村

大巨高

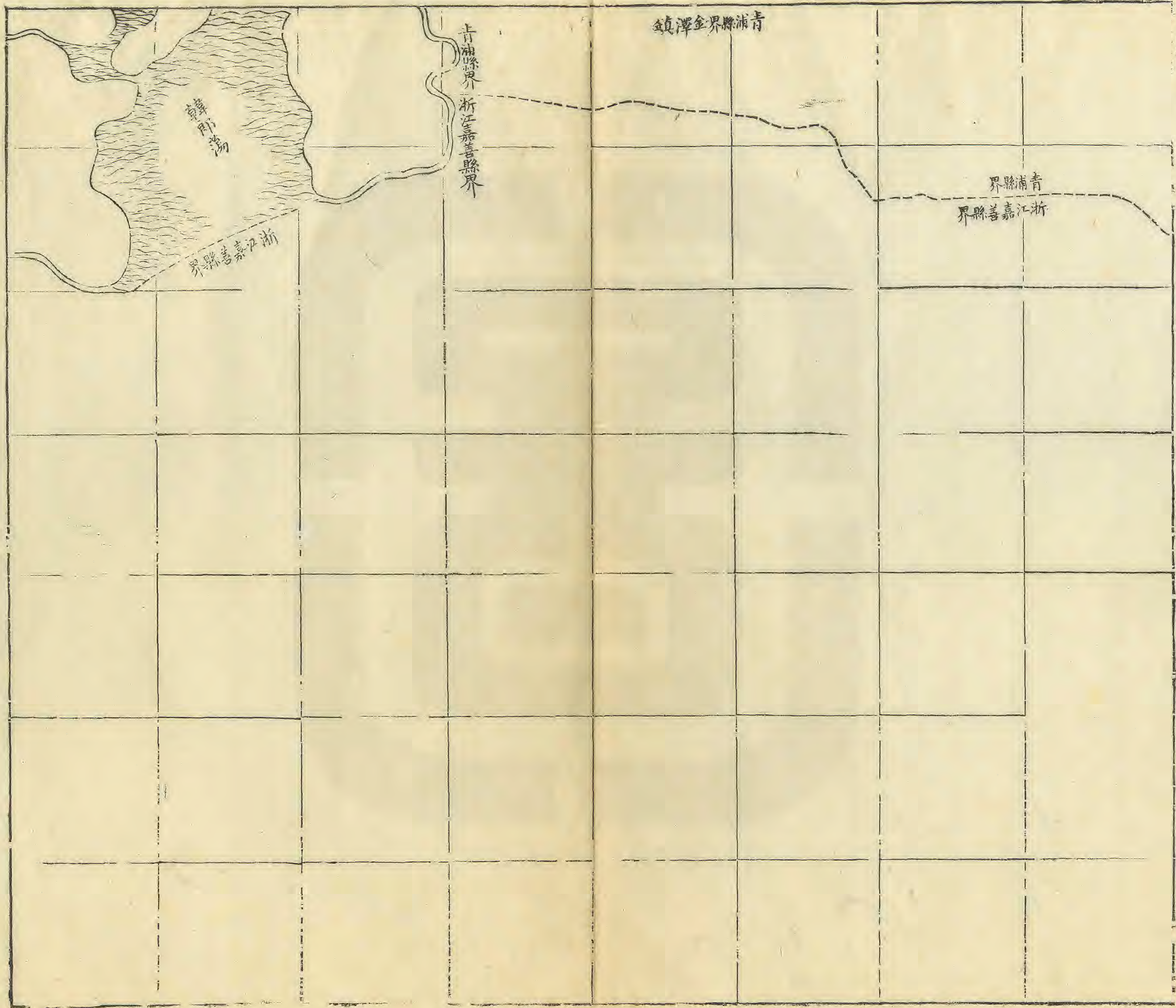
里灣下

騰墩

村基由九

島





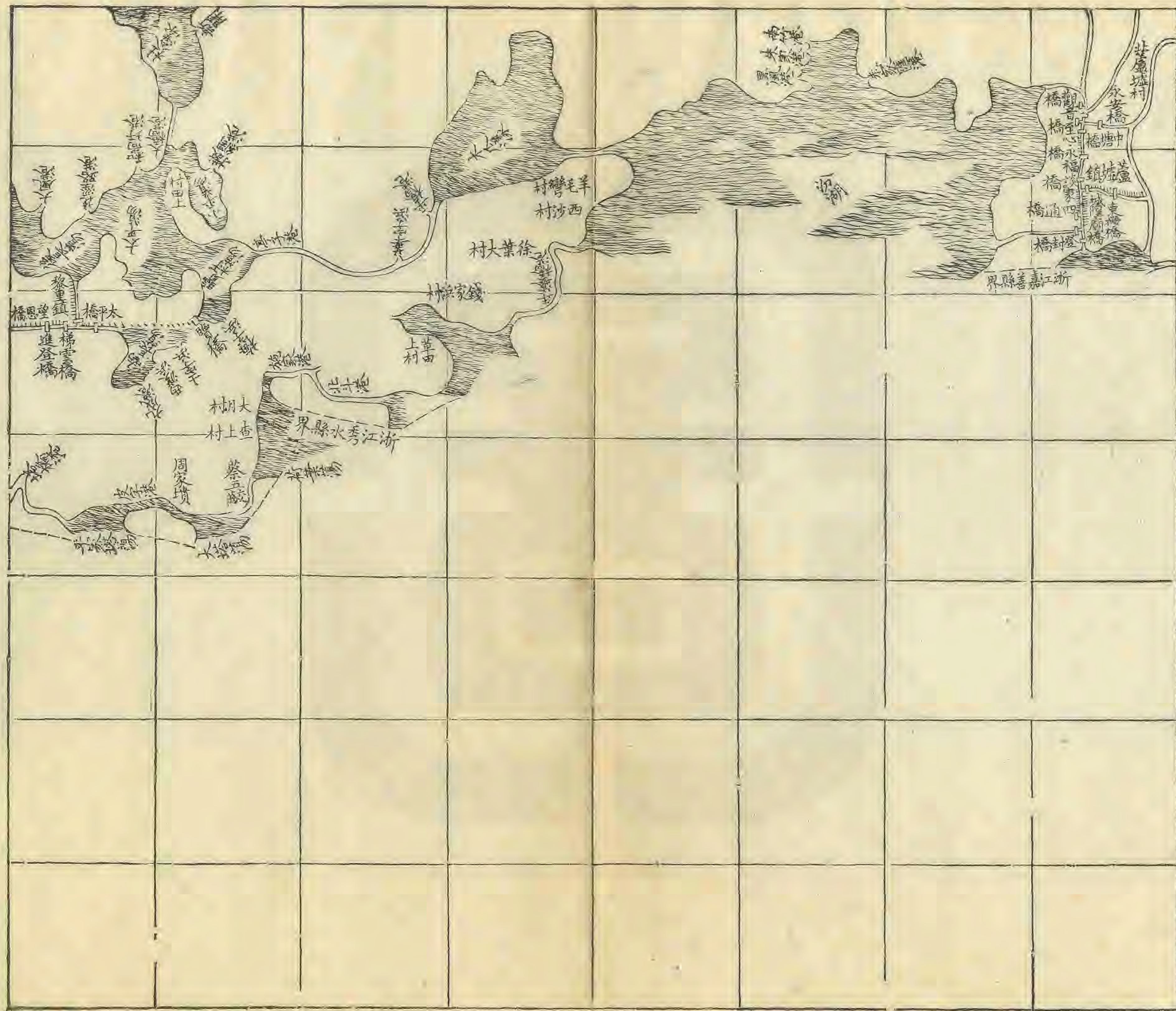
青浦縣界

青浦縣界
浙江嘉善縣界

青浦縣界
嘉善縣界

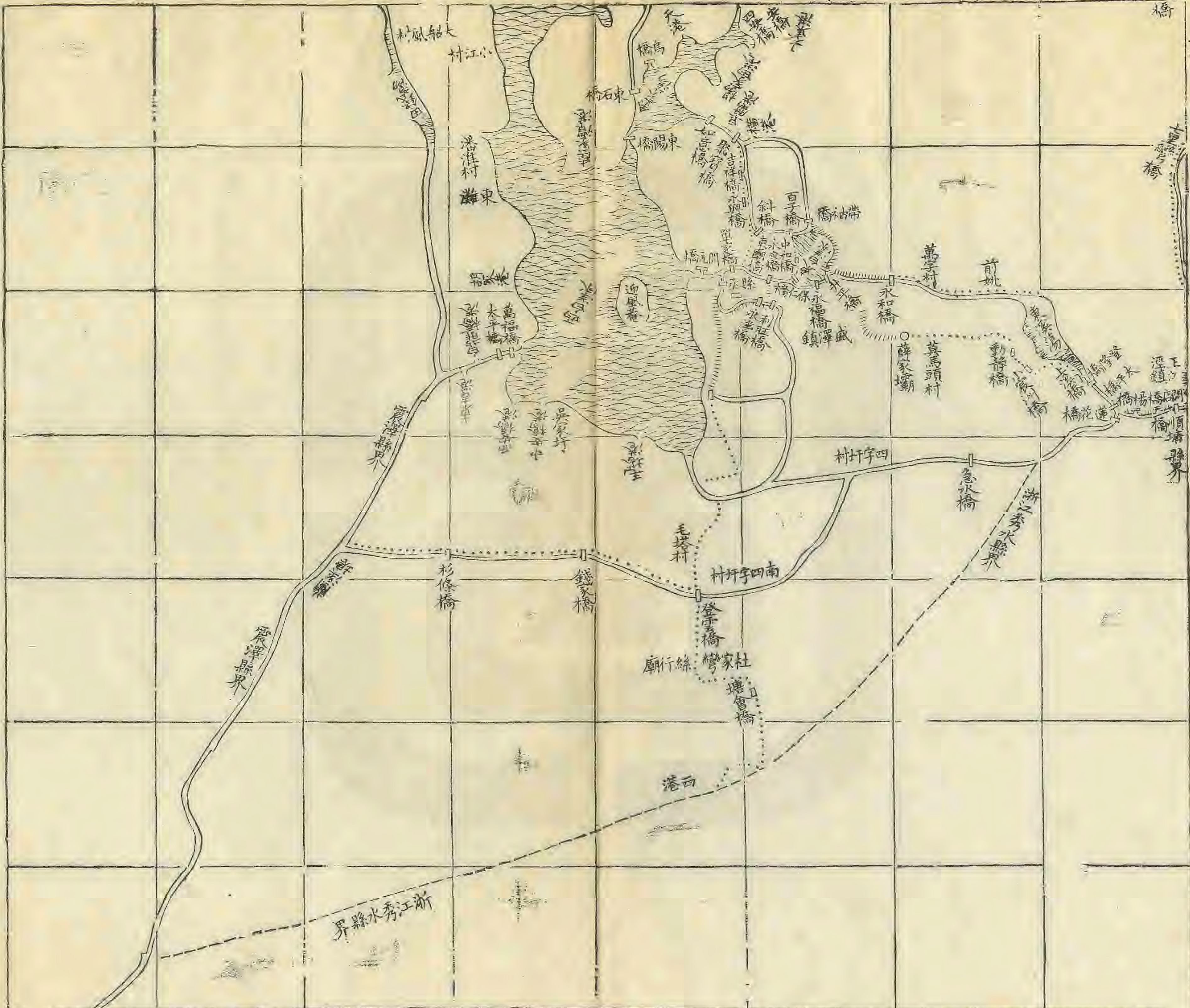
嘉善縣界

嘉善縣界



山
秀水齋

長
秀水



浙水秀水縣界

浙水秀水縣界

震澤縣界

杉條橋

錢家橋

村圩字四南

廟行絲

港西

村圩字四

急水橋

薛家壩

萬馬頭村

前姚

萬字村

橋帶

斜橋

中橋

永福橋

永福橋

永福橋

永福橋

永福橋

永福橋

永福橋

永福橋

永福橋

永福橋

永福橋

永福橋

永福橋

永福橋

永福橋

永福橋

永福橋

永福橋

永福橋

永福橋

永福橋

永福橋

永福橋

永福橋

永福橋

永福橋

永福橋

永福橋

永福橋

永福橋

王鎮

楊橋

楊橋

楊橋

楊橋

楊橋

楊橋

楊橋

楊橋

楊橋

楊橋

楊橋

楊橋

楊橋

楊橋

楊橋

楊橋

楊橋

楊橋

橋

橋

吳江縣圖說

吳江古吳縣地唐曰松陵鎮五代梁開平三年吳越分置吳江縣屬蘇州元升爲州明復爲縣 國朝又析置震澤焉當江浙之衝承太湖之委大小蕩漾三四十處四望瀟漫眞澤國也城東有龐山湖舊由吳淞江入海一派向北東流爲九里湖又東至元和之滕村湖一派向東流過玉帶橋經同里湖沐莊湖又東至元和界之白蜆江入薛澱湖蓋龐山源出太湖太湖之東北注者由瓜涇口夾浦橋直灌九里等湖東注者由垂虹橋三江橋甘泉橋經歷山湖灌鯽魚等港而垂虹橋爲疏洩太湖之咽喉舊長一百三十丈置六十四礮此北境之源委也龐山南通爲葉澤湖南新湖迤東南爲清水漾元鶴蕩涼繖蕩三白蕩東注青浦之沅蕩東北注浙之嘉

吳江縣續志

圖說

善縣境其源亦自太湖來過官塘之白龍橋大浦橋東過段殷蕩女兒蕩又北合龐山水播爲諸蕩而白龍橋下進水尤急此中境之源委也太湖東入裊腰橋爲張鴨蕩勝湖又東併浙省嘉善之水東南入鶯脰湖下注爲瀾溪王江涇又南併浙省秀水之水其散布者爲西白漾長棋蕩獺來蕩八角蕩楊家蕩泰平蕩大者十餘里小亦百十丈此南境之源委也綜核全境水居十分之四中境之水由澉泖而東南境之水由浙境而東俱併黃浦入海而仍與青浦婁縣各港相爲貫注故使太湖之水能暢達黃浦則於邑之水利庶有豸乎垂虹橋至平望爲官塘其北半爲石塘自平望東南至王江涇爲土塘又浙西至盛澤鎮又爲石塘乃江浙水陸之通衢左有黎里鎮右有盛澤鎮以扼其要而東境之同里爲本邑

巨鎮震澤接界之平望八斥尤爲官塘衝要云

吳江縣續志

圖說