

#7
476267

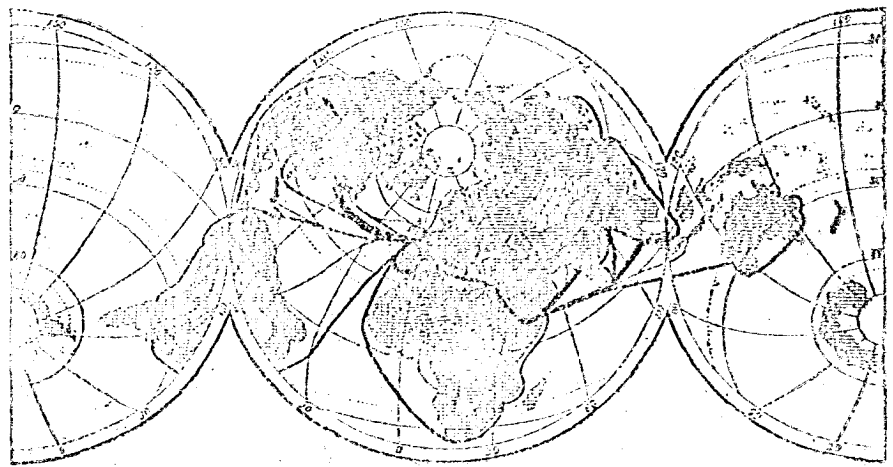
#7

476267

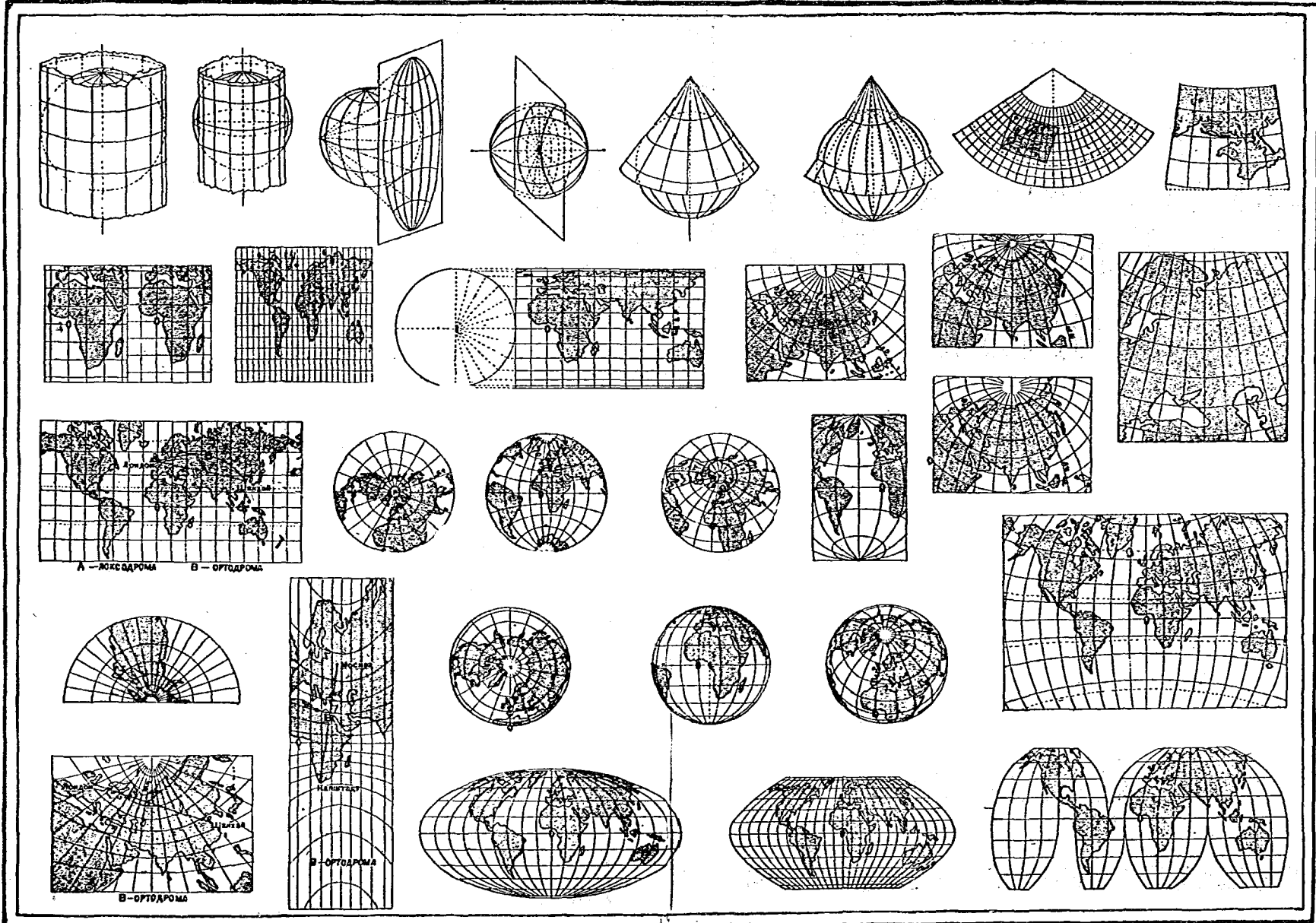
自然·人文·政治·經濟

世界地理講授新圖

胡明編著



光華出版社刊行





自然·人文·政治·經濟

世界地理講授新圖

胡明編著

光華出版社



地圖目錄

<p>圖一 以北極為中心的世界..... 1</p> <p>圖二 世界水陸分野..... 1</p> <p>圖三 東、西、水、陸半球及陸地 與海距離..... 2</p> <p>圖四 世界等傾線..... 2</p> <p>圖五 世界時帶..... 2</p> <p>圖六 世界氣候地帶..... 3</p> <p>圖七 世界一月等溫線..... 3</p> <p>圖八 世界七月等溫線..... 3</p> <p>圖九 世界一月等壓線..... 4</p> <p>圖一〇 世界七月等壓線..... 4</p> <p>圖一一 世界雨水年量..... 4</p> <p>圖一二 世界洋流..... 5</p> <p>圖一三 世界動物分區..... 5</p> <p>圖一四 世界礦產..... 5</p> <p>圖一五 世界各國人口比率..... 6</p> <p>圖一六 世界人口增減比率..... 6</p> <p>圖一七 世界現代人口移殖與人口密度..... 6</p> <p>圖一八 世界天主教徒的分佈..... 7</p> <p>圖一九 世界回教徒的分佈..... 7</p> <p>圖二〇 黑人的分佈..... 7</p> <p>圖二一 阿剌伯人的分佈..... 8</p> <p>圖二二 猶太人的分佈..... 8</p> <p>圖二三 紅人的分佈..... 8</p> <p>圖二四 第一次大戰前世界政治區劃..... 9</p> <p>圖二五 第二次大戰前世界政治區劃..... 10</p> <p>圖二六 第二次大戰後世界現行政 治區劃..... 11</p> <p>圖二七 聯合國..... 12</p> <p>圖二八 二次大戰後兩大集團的對立..... 12</p> <p>圖二九 世界各國經濟類別..... 12</p> <p>圖三〇 世界工業生產..... 13</p> <p>圖三一 世界電力生產..... 13</p> <p>圖三二 世界錳礦藏量..... 13</p>	<p>圖三三 世界鋼提煉量..... 14</p> <p>圖三四 世界鐵提煉量..... 14</p> <p>圖三五 世界石煤產量..... 14</p> <p>圖三六 世界石煤產量..... 15</p> <p>圖三七 世界橡膠產銷量..... 15</p> <p>圖三八 世界紡織工業..... 15</p> <p>圖三九 世界石油產量..... 16</p> <p>圖四〇 世界石油藏量..... 16</p> <p>圖四一 世界水力藏量比率..... 16</p> <p>圖四二 世界銅及木材藏量比率..... 16</p> <p>圖四三 世界鉛、鐵礬土、冰晶石 的產銷..... 16</p> <p>圖四四 世界銅的產銷..... 16</p> <p>圖四五 世界錳的產銷..... 16</p> <p>圖四六 世界鎳的產銷..... 17</p> <p>圖四七 世界鉻的產銷..... 17</p> <p>圖四八 世界鎢、鈾、鈳、鈷的產銷..... 17</p> <p>圖四九 世界鉛的產銷..... 17</p> <p>圖五〇 世界鋅的產銷..... 17</p> <p>圖五一 世界錫的產銷..... 17</p> <p>圖五二 世界汞的產銷..... 17</p> <p>圖五三 世界鎵的產銷..... 17</p> <p>圖五四 世界鎂的產銷..... 18</p> <p>圖五五 世界銻的產銷..... 18</p> <p>圖五六 世界黃金產量比率..... 18</p> <p>圖五七 世界白金產量比率..... 18</p> <p>圖五八 世界鉛、銻、鈹的產銷..... 18</p> <p>圖五九 世界金剛石產量比率..... 18</p> <p>圖六〇 世界焦煤的產銷..... 18</p> <p>圖六一 世界黃鐵礦及硫磺的產銷..... 18</p> <p>圖六二 世界穀物資源分佈的比率..... 19</p> <p>圖六三 世界紡織原料分佈的比率..... 19</p> <p>圖六四 世界食用動物分佈的比率..... 19</p> <p>圖六五 世界油類植物分佈的比率..... 19</p>
--	--


圖六六	世界化學品產量比率	19
圖六七	世界蠶絲及人造絲的產銷	19
圖六八	世界木材的產銷	19
圖六九	世界木漿的產銷	19
圖七〇	世界機器產量比率	23
圖七一	世界汽車產量比率	20
圖七二	世界肥料的產銷	20
圖七三	世界稻米的產銷	20
圖七四	世界小麥的產銷	20
圖七五	世界奶油的產銷	20
圖七六	世界糖產量比率	20
圖七七	世界咖啡的產銷	21
圖七八	世界可可的產銷	21
圖七九	世界茶葉的產銷	21
圖八〇	世界菸草產銷	21
圖八一	世界麻類產量比率	21
圖八二	世界羊毛的產銷	21
圖八三	世界棉花的產銷	21
圖八四	世界主要貿易市場的分佈	22
圖八五	世界重要商港的分佈	22
圖八六	世界重要鐵路及海路	22
圖八七	歐、非、亞、澳間的海運	23
圖八八	歐洲至美洲及澳洲的海運	23
圖八九	美洲及亞洲的海運	23
圖九〇	歐洲與非洲間的電訊交通	24
圖九一	亞歐澳非間的電訊交通	24
圖九二	歐洲與北美間的電訊交通	24
圖九三	美、亞、澳間的電訊交通	24
圖九四	地中海兩岸的電訊交通	24
圖九五	歐洲與南美間的電訊交通	25
圖九六	歐洲與近東及中東的陸路交通	25
圖九七	歐洲與遠東的陸路交通	25
圖九八	歐非南美間的航空線	26
圖九九	歐亞澳間的航空線	26
圖一〇〇	北美與亞洲間的航空線	26
圖一〇一	太平洋解剖	27
圖一〇二	太平洋風向及洋流	27

圖一〇三	太平洋海峽	27
圖一〇四	第一次大戰前太平洋的政治區劃	27
圖一〇五	第二次大戰前太平洋的政治區劃	27
圖一〇六	大洋洲政治區劃及太平洋流域礦產	28
圖一〇七	印度洋	29
圖一〇八	亞丁	29
圖一〇九	蘇彝士運河	29
圖一一〇	大西洋	30
圖一一一	直布羅陀	30
圖一一二	達達尼爾海峽及博斯普魯斯海峽	30
圖一一三	北極	31
圖一一四	北極流動站	31
圖一一五	橫度北極不着陸航空	32
圖一一六	南極	32
圖一一七	亞洲地勢	33
圖一一八	亞洲雨水年量	33
圖一一九	亞洲七月氣壓	34
圖一二〇	亞洲一月氣溫及風向	34
圖一二一	亞洲植物的分佈	35
圖一二二	亞洲鐵路設備	35
圖一二三	亞洲人種的分佈	36
圖一二四	亞洲各國對外貿易	36
圖一二五	遠東航空線	37
圖一二六	亞洲各國現階段政治性質	37
圖一二七	中國地勢	38
圖一二八	中國東海	38
圖一二九	中國東部政區及鐵路	39
圖一三〇	中國條約商埠	39
圖一三一	中國人的分佈	39
圖一三二	中國石煤藏量	40
圖一三三	中國耕地	40
圖一三四	中國產米區域	40
圖一三五	中國銅鐵錫藏量	41

圖一三六	中國棉花產區	41	圖一七三	日本礦產	53
圖一三七	中國小麥產區	41	圖一七四	日本冶金區域	54
圖一三八	中國東南部栽培植物及牧場	42	圖一七五	日本黑色及有色冶金對 世界經濟的依存性	54
圖一三九	中國玉蜀黍產區	42	圖一七六	日本有色金屬及稀金屬產地	54
圖一四〇	台灣農產	42	圖一七七	日本產米區域	55
圖一四一	台灣礦產及工業	43	圖一七八	日本養蠶區域	55
圖一四二	新疆	43	圖一七九	日本穀物播種區域	55
圖一四三	中國東北交通及重要城市	44	圖一八〇	日本亞熱帶植物培植區域	55
圖一四四	中國東北耕地比率	44	圖一八一	韓國地勢	56
圖一四五	遼東半島	44	圖一八二	韓國行政區劃	56
圖一四六	中國東北礦產	45	圖一八三	韓國交通及重要城市	56
圖一四七	西藏	45	圖一八四	韓國經濟區域	57
圖一四八	蒙古人民共和國	46	圖一八五	韓國農業	57
圖一四九	蒙古共和國經濟	46	圖一八六	東南亞季候風氣候	57
圖一五〇	日本成長與沒落	47	圖一八七	東印度羣島	58
圖一五一	前日本委任統治各島	47	圖一八八	印度支那及馬來	58
圖一五二	日本地勢	48	圖一八九	新嘉坡	59
圖一五三	日本水力存量	48	圖一九〇	暹羅	59
圖一五四	日本河流及平原	48	圖一九一	印度居民密度	60
圖一五五	日本氣候	49	圖一九二	印度夏季風向及雨量	60
圖一五六	日本居民密度	49	圖一九三	印度冬季風向及雨量	60
圖一五七	日本遠水漁業	49	圖一九四	印度獨立前的政治區劃	60
圖一五八	日本經濟區域	49	圖一九五	印度獨立後的政治區劃 及礦產	60
圖一五九	琉球羣島	49	圖一九六	印度地勢	60
圖一六〇	日本重要都市及人口	50	圖一九七	印度宗教	61
圖一六一	東京灣	50	圖一九八	印度灌溉地區	61
圖一六二	大阪灣	50	圖一九九	印度技術農作物及重要 工業的配置	61
圖一六三	日本重要港口及貨運	50	圖二〇〇	伊朗及阿富汗地勢	62
圖一六四	日本電力配置	51	圖二〇一	伊朗經濟聯繫	62
圖一六五	日本航運	51	圖二〇二	伊朗及伊拉克石油產區	63
圖一六六	戰前日本重要航空線	51	圖二〇三	伊拉克	63
圖一六七	日本重要都市及工業配置	52	圖二〇四	巴力斯坦	64
圖一六八	日本戰時工業	52	圖二〇五	敘利亞與黎巴嫩	64
圖一六九	日本軍事工業	52	圖二〇六	阿剌伯	65
圖一七〇	日本紡織工業	52			
圖一七一	日本石煤工業	53			
圖一七二	日本石油工業	53			



圖二〇七	土耳其城市居民及礦產	65	圖二四三	美國重要工業中心	76
圖二〇八	土耳其地勢及區劃	65	圖二四四	美國東北大城市	76
圖二〇九	北美及中美地勢	66	圖二四五	美國東部重要水道	77
圖二一〇	北美及中美雨水年量	66	圖二四六	美國東北區域	77
圖二一一	北美及中美植物分佈	66	圖二四七	美國大湖區域	78
圖二一二	北美及中美鐵路設備	66	圖二四八	美國西部區域	78
圖二一三	北美與歐洲緯度比較	67	圖二四九	美國農村狀況的變化	79
圖二一四	北美一月氣壓	67	圖二五〇	美國播種面積	79
圖二一五	尼亞加拉瀑布	67	圖二五一	美國農業配置	80
圖二一六	北美及中美的陸路交通	67	圖二五二	美國森林分佈	80
圖二一七	北美小麥播種區域	67	圖二五三	美國佃租關係	80
圖二一八	南美地勢	68	圖二五四	美國黑奴的分佈	81
圖二一九	南美雨水年量	68	圖二五五	美國各州黑人比率	81
圖二二〇	南美風向	68	圖二五六	美國各州私刑比率	81
圖二二一	拉丁美洲的礦產	69	圖二五七	美國農村居民密度	81
圖二二二	南美植物分佈	69	圖二五八	美國在國外出生的白人 對全體居民比率	82
圖二二三	南美地震及海震區域	69	圖二五九	美國城市居民	82
圖二二四	南美鐵路設備	70	圖二六〇	美國各區農、工、礦業比率	82
圖二二五	南美陸路交通	70	圖二六一	美國重要礦藏	83
圖二二六	南美及中美電訊交通	70	圖二六二	美國各區生鐵煉比率	83
圖二二七	南美及北美航空線	70	圖二六三	美國紡織工業	83
圖二二八	南美北部	71	圖二六四	美國石煤及鐵礦產區	84
圖二二九	南美南部	71	圖二六五	美國石油採掘	84
圖二三〇	南美衝突地帶	71	圖二六六	美國各州石煤採掘量	84
圖二三一	亞馬孫河	71	圖二六七	美英金融資本鬥爭(一)	85
圖二三二	中美及西印度羣島	72	圖二六八	美英金融資本鬥爭(二)	85
圖二三三	中美及加勒比海	72	圖二六九	美國對外貿易	85
圖二三四	巴拿馬運河的貨運	72	圖二七〇	美國佈滿世界的海空基地	86
圖二三五	巴拿馬運河地帶	72	圖二七一	美國勢力擴張	86
圖二三六	北美各國現階段政治性質	73	圖二七二	墨西哥	87
圖二三七	南美及中美各國現階段 政治性質	73	圖二七三	玻利維亞	87
圖二三八	加拿大及紐芬蘭	74	圖二七四	巴西	88
圖二三九	加拿大的小麥輸出	74	圖二七五	巴西各區耕地比率	88
圖二四〇	美國地勢	75	圖二七六	阿根廷及其隣國畜產	89
圖二四一	美國雨水年量	75	圖二七七	阿根廷中部農業配置	89
圖二四二	美國行政區劃及重要鐵路	76	圖二七八	秘魯	89



圖二七九	澳洲地理位置	90	圖三一五	歐洲地勢	102
圖二八〇	澳洲地勢	90	圖三一六	歐洲雨水年量	102
圖二八一	澳洲雨水年量	90	圖三一七	歐洲一月氣溫與風向	103
圖二八二	澳洲井水及溫泉的分佈	90	圖三一八	歐洲七月氣溫與風向	103
圖二八三	澳洲小麥播種區域	90	圖三一九	歐洲冰凍持續期	104
圖二八四	澳洲牧羊區域	90	圖三二〇	歐洲古代冰河區域	104
圖二八五	澳洲鐵路設備	91	圖三二一	歐洲氣候地域	105
圖二八六	澳洲石煤產區	91	圖三二二	歐洲土壤	105
圖二八七	澳洲生產區域	91	圖三二三	歐洲植物分佈	109
圖二八八	澳洲同盟政區、城市及礦藏	91	圖三二四	歐洲小麥收穫率	106
圖二八九	非洲地勢	92	圖三二五	歐洲鐵路設備	107
圖二九〇	非洲礦藏	92	圖三二六	西歐大都市	107
圖二九一	非洲雨水年量	92	圖三二七	歐洲航空線(一)	108
圖二九二	非洲政治區劃	93	圖三二八	歐洲航空線(二)	108
圖二九三	非洲七月氣溫	93	圖三二九	歐洲航空線(三)	108
圖二九四	非洲地震區域	93	圖三三〇	歐洲航空線(四)	108
圖二九五	非洲輸出品結構	94	圖三三一	第一次大戰前歐洲政治區劃	109
圖二九六	非洲植物分佈	94	圖三三二	第二次大戰前歐洲政治區劃	109
圖二九七	非洲鐵路設備	94	圖三三三	五國和約	110
圖二九八	非洲陸路交通	95	圖三三四	歐洲現行政治區劃及東西歐的分裂	110
圖二九九	非洲航空線	95	圖三三五	歐洲各國現階段政治性質	111
圖三〇〇	尼羅河源	95	圖三三六	西歐及南歐沿海漁區	111
圖三〇一	維多利亞瀑布	95	圖三三七	波羅的海出北海水道	112
圖三〇二	剛果河	95	圖三三八	波羅的海冰凍月數	112
圖三〇三	非洲人種分佈	96	圖三三九	波羅的海——白海水道	112
圖三〇四	非洲居民及城市	96	圖三四〇	大不列顛構成	113
圖三〇五	非洲各國現階段政治性質	97	圖三四一	大不列顛地理位置	113
圖三〇六	埃及	97	圖三四二	大不列顛地勢	114
圖三〇七	阿比西尼亞地勢	98	圖三四三	大不列顛與北海水底河網	114
圖三〇八	阿比西尼亞經濟	98	圖三四四	大不列顛雨水年量	114
圖三〇九	阿爾及利亞、摩洛哥、突尼斯	99	圖三四五	大不列顛重要鐵路	115
圖三一〇	馬達加斯加	99	圖三四六	大不列顛一月等溫線	115
圖三一〇	蘇丹	100	圖三四七	大不列顛重要城市及商港	116
圖三一〇	剛果	100	圖三四八	大不列顛各區鋼鐵產量	116
圖三一〇	羅得西亞	101			
圖三一〇	南非同盟及西南非洲	101			

圖三四九	大不列顛各區石煤產量	116	圖三八四	比利時工業配置	129
圖三五〇	大不列顛軍事工業	116	圖三八五	兩次大戰德國喪失的本土	129
圖三五一	蘭開夏及約克夏紡織區	116	圖三八六	德國及波蘭地勢	129
圖三五二	大不列顛農村居民密度	117	圖三八七	漢堡及易北河下游	129
圖三五三	大不列顛荒地區域	117	圖三八八	德國水系	130
圖三五四	大不列顛穀物耕地比率	117	圖三八九	基爾運河	130
圖三五五	大不列顛養牛區域	117	圖三九〇	德國經濟區域及城市	130
圖三五六	不列顛帝國	118	圖三九一	德國礦藏	131
圖三五七	不列顛帝國生命線	118	圖三九二	德國電力配置	131
圖三五八	法國地勢	119	圖三九三	德國鐵礦採掘量及輸入量	131
圖三五九	法國河道及運河	119	圖三九四	德國金屬工業及機器工業配置	132
圖三六〇	法國人口變遷	120	圖三九五	德國鐵路網	132
圖三六一	法國國內移民	120	圖三九六	德國軍事工業	132
圖三六二	法國人口密度	120	圖三九七	德國化學工業配置	133
圖三六三	法國經濟區域及城市	121	圖三九八	德國紡織工業配置	133
圖三六四	法國各區工業化水準	121	圖三九九	魯爾	134
圖三六五	法國重要鐵路	121	圖四〇〇	薩爾	135
圖三六六	法國農業狀況	122	圖四〇一	萊茵區域	135
圖三六七	法國重要農作物北界	122	圖四〇二	德國裸麥貿易	135
圖三六八	法國葡萄及甜菜培植	122	圖四〇三	德國農業狀況(一)	135
圖三六九	法國礦藏	123	圖四〇四	德國農業狀況(二)	135
圖三七〇	法國鐵礦產區	123	圖四〇五	德國人口密度	136
圖三七一	法國石煤產區	123	圖四〇六	四國佔領下的德奧	136
圖三七二	法國電力配置	124	圖四〇七	意大利地理位置	137
圖三七三	法國軍事工業	124	圖四〇八	意大利重要城市及省區	137
圖三七四	亞爾薩斯及洛林	124	圖四〇九	意大利運輸交通	138
圖三七五	里昂工業區	124	圖四一〇	意大利地勢	138
圖三七六	法國北部工業區	125	圖四一一	意大利地震及火山區域	138
圖三七七	法國在西地中海的海道交通	125	圖四一二	意大利人口移出各區比率	139
圖三七八	法國殖民地	125	圖四一三	意大利工業居民比率	139
圖三七九	荷蘭地勢	126	圖四一四	意大利文盲比率	139
圖三八〇	鹿特丹及阿姆斯特丹運輸範圍	126	圖四一五	意大利小麥收穫率	139
圖三八一	荷蘭經濟	127	圖四一六	意大利電力配置	140
圖三八二	比利時地理位置	128	圖四一七	意大利軍事工業	140
圖三八三	比利時殖民地	128	圖四一八	意大利公路網	140
			圖四一九	意大利北部	141

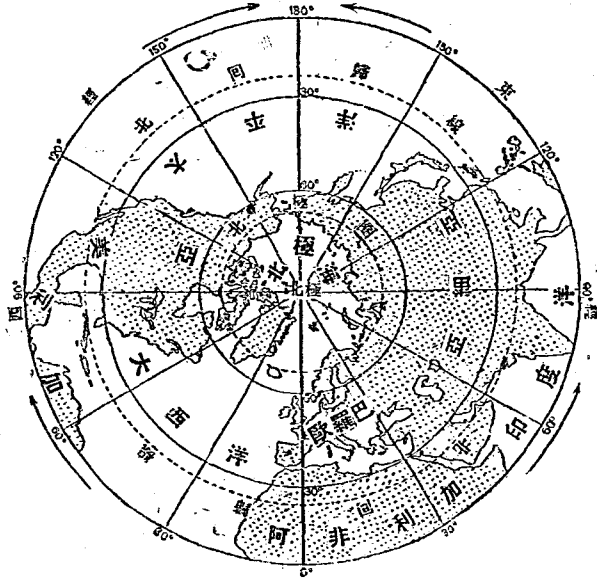
圖四二〇	意大利殖民地	141
圖四二一	意大利灌溉地比率及重要果樹的分佈	142
圖四二二	意大利在東地中海的海道交通	142
圖四二三	意大利葡萄及橄欖的收穫量	143
圖四二四	意大利通東非的海道交通	143
圖四二五	瑞士運輸連絡	144
圖四二六	瑞士經濟區域	144
圖四二七	瑞士各區語言分佈	145
圖四二八	奧匈帝國的分裂	145
圖四二九	維也納地理位置	145
圖四三〇	匈牙利	145
圖四三一	捷克斯洛伐克的地理位置	146
圖四三二	捷克斯洛伐克的構成	146
圖四三三	捷克斯洛伐克礦產及工業	146
圖四三四	比里牛斯半島地勢	147
圖四三五	西班牙及葡萄牙重要鐵路	147
圖四三六	西班牙工業配置	148
圖四三七	西班牙居民密度及重要城市	148
圖四三八	葡萄牙	149
圖四三九	葡萄牙殖民地	149
圖四四〇	西班牙殖民地	149
圖四四一	波蘭成立時由德奧俄三國構成	150
圖四四二	波蘭	150
圖四四三	第一次大戰前巴爾幹政治區劃	151
圖四四四	第二次大戰前巴爾幹政治區劃	151
圖四四五	巴爾幹現行政治區劃	151
圖四四六	巴爾幹地勢	151
圖四四七	阿爾巴尼亞	151
圖四四八	保加利亞	152
圖四四九	希臘	152

圖四五〇	羅馬尼亞居民密度	153
圖四五一	羅馬尼亞經濟區域	153
圖四五二	羅馬尼亞礦藏	153
圖四五三	羅馬尼亞工業配置	154
圖四五四	南斯拉夫	154
圖四五五	丹麥	155
圖四五六	丹麥殖民地	155
圖四五七	斯堪的納維亞半島地勢	155
圖四五八	冰洲	156
圖四五九	挪威	156
圖四六〇	挪威殖民地	156
圖四六一	瑞典	157
圖四六二	芬蘭	157
圖四六三	芬蘭湖沼及冰堆的分佈	158
圖四六四	芬蘭一月及七月等溫線	158
圖四六五	芬蘭木材工業及造紙工業的配置	158
圖四六六	蘇聯一月等溫線	159
圖四六七	蘇聯七月等溫線	159
圖四六八	蘇聯雨水年量	159
圖四六九	蘇聯積雪地帶	160
圖四七〇	蘇聯冰凍地帶	160
圖四七一	蘇聯景觀地帶	160
圖四七二	蘇聯土壤	160
圖四七三	蘇聯各區人口密度	161
圖四七四	蘇聯各區城市居民比重	161
圖四七五	蘇聯亞洲部分城市的增大	161
圖四七六	蘇聯歐洲部分城市的增大	161
圖四七七	蘇聯礦藏	162
圖四七八	蘇聯歐洲部分工業配置	163
圖四七九	蘇聯亞洲部份工業配置	164
圖四八〇	蘇聯燃料工業的配置	165
圖四八一	蘇聯石油工業的配置	165
圖四八二	蘇聯電力工業的配置	165
圖四八三	蘇聯黑色冶金的配置	165
圖四八四	蘇聯有色冶金的配置	166
圖四八五	蘇聯動力機器及機台機	

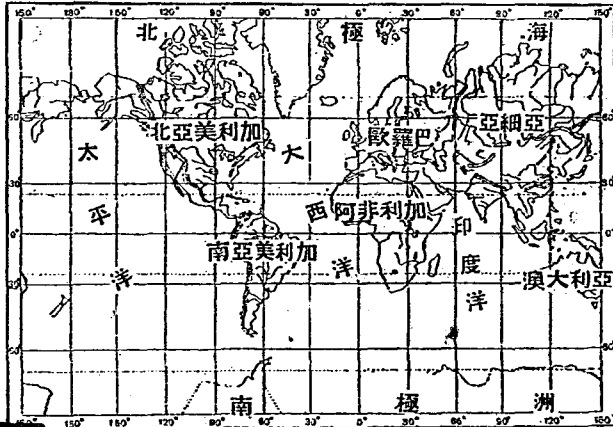


	械生產的配置..... 166		總播種面積的百分比..... 173
圖四八六	蘇聯工業設備生產的配置... 166	圖五一—	蘇聯技術農作物的配置..... 173
圖四八七	蘇聯農業機器生產的配置... 166	圖五一二	蘇聯糖菜播種區域..... 173
圖四八八	蘇聯運輸器具生產的配置... 167	圖五一三	蘇聯亞麻培植區域..... 173
圖四八九	蘇聯化學工業的配置..... 167	圖五一四	蘇聯棉花培植區域..... 174
圖四九〇	蘇聯木材工業的配置..... 167	圖五一五	蘇聯飼畜場在農業土地 中的百分比..... 174
圖四九一	蘇聯造紙工業的配置..... 167	圖五一六	蘇聯飼料播種面積對總 播種面積的百分比..... 174
圖四九二	蘇聯紡織工業的配置..... 168	圖五一七	蘇聯羊的配置..... 175
圖四九三	蘇聯製革及製鞋工業的 配置..... 168	圖五一八	蘇聯馬的配置..... 175
圖四九四	蘇聯綫紙及編織工業的 配置..... 168	圖五一九	蘇聯牛和鹿的配置..... 175
圖四九五	蘇聯玻璃及磁器瑣工 業的配置..... 168	圖五二〇	蘇聯豬的配置..... 175
圖四九六	蘇聯製肉、魚、乳工業 的配置..... 169	圖五二一	蘇聯森林的分佈..... 176
圖四九七	蘇聯磨粉及榨油工業的 配置..... 169	圖五二二	蘇聯鐵路網的分佈..... 176
圖四九八	蘇聯製糖工業的配置..... 169	圖五二三	蘇聯水力的分佈..... 176
圖四九九	蘇聯建築材料工業的配置... 169	圖五二四	蘇聯歐洲部分的河系..... 177
圖五〇〇	蘇聯耕地密度..... 170	圖五二五	蘇聯亞洲部分的河系..... 177
圖五〇一	蘇聯重要農作物的北界..... 170	圖五二六	蘇聯歐洲部分的公路網..... 178
圖五〇二	蘇聯農業的配置..... 170	圖五二七	蘇聯亞洲部分的公路網..... 178
圖五〇三	蘇聯農業地帶..... 171	圖五二八	蘇聯重要內河運輸..... 179
圖五〇四	蘇聯耕地對總領土的百 分比..... 171	圖五二九	蘇聯重要海港運輸..... 179
圖五〇五	蘇聯穀物播種面積對總 播種面積的百分比..... 171	圖五三〇	蘇聯北極區域..... 180
圖五〇六	蘇聯小麥播種面積對總 播種面積的百分比..... 172	圖五三一	白俄羅斯共和國..... 180
圖五〇七	蘇聯裸麥播種面積對總 播種面積的百分比..... 172	圖五三二	俄羅斯共和國..... 181
圖五〇八	蘇聯大麥播種面積對總 播種面積的百分比..... 172	圖五三三	後高加索各共和國..... 182
圖五〇九	蘇聯燕麥播種面積對總 播種面積的百分比..... 172	圖五三四	中亞細亞各共和國..... 182
圖五一〇	蘇聯馬鈴薯播種面積對	圖五三五	烏克蘭共和國及摩爾達 夫共和國..... 182
		圖五三六	波羅的海三共和國..... 182
		圖五三七	卡茨赫共和國..... 183
		圖五三八	卡列里亞——芬蘭共和國... 183
		圖五三九	蘇聯戰後復興區域..... 184
		圖五四〇	蘇聯二次大戰前後領土 增大及其影響範圍..... 184




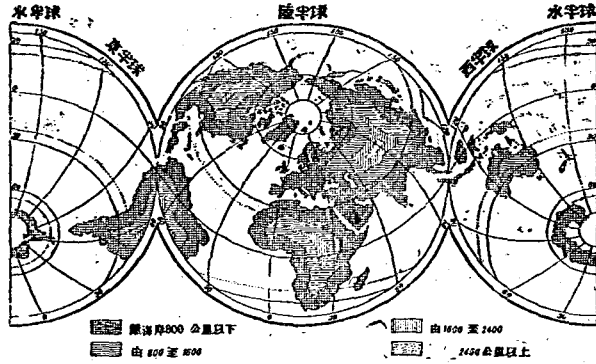


圖一 以北極為中心的世界

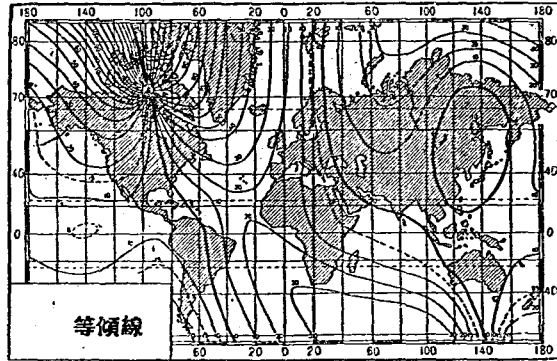


圖二 世界水陸分野

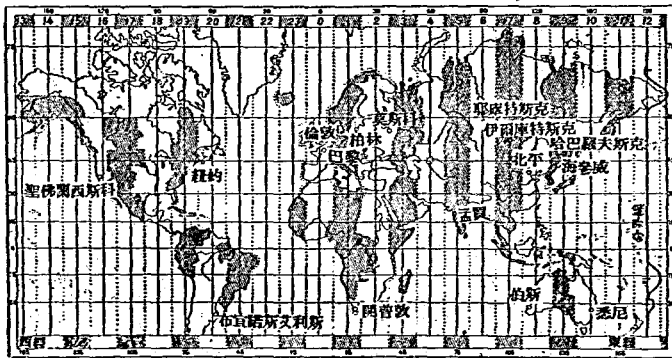





圖三 東、西、水、陸半球及陸地與海距離

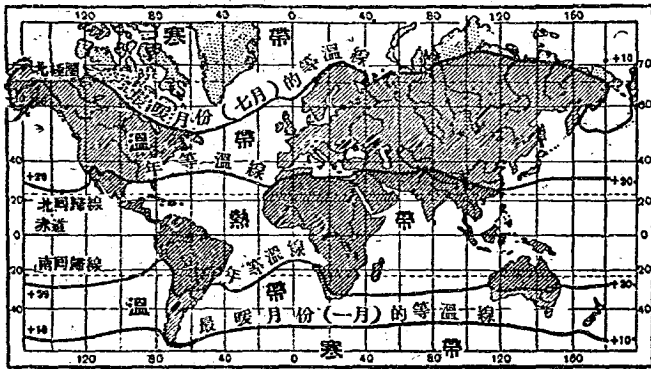


圖四 世界等傾線

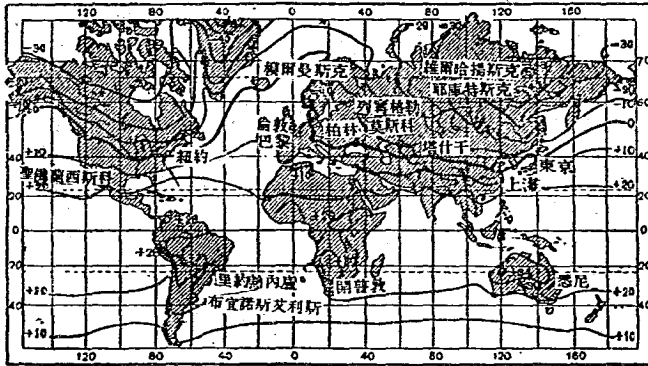


圖五 世界時帶

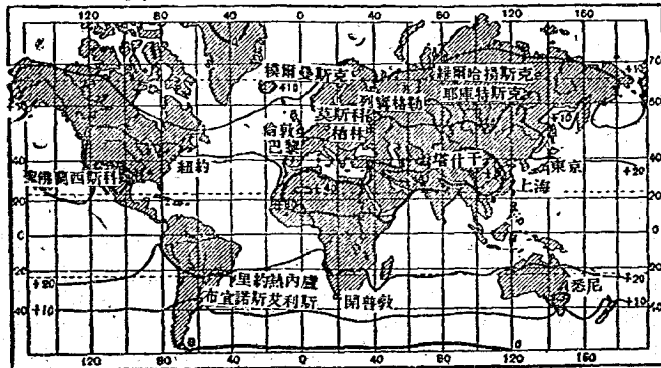




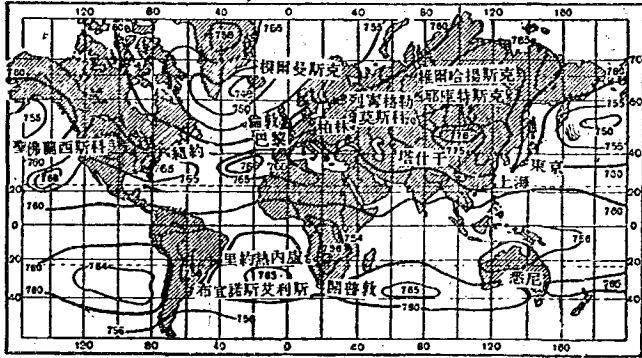
圖六 世界氣候地帶



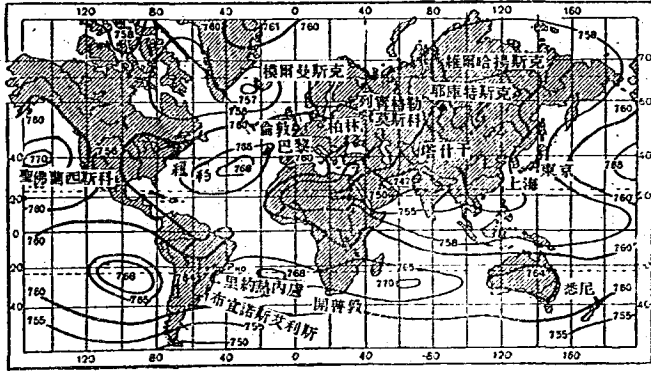
圖七 世界一月等溫線



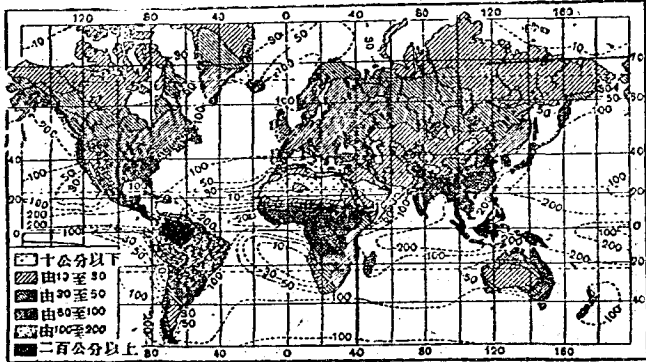
圖八 世界七月等溫線



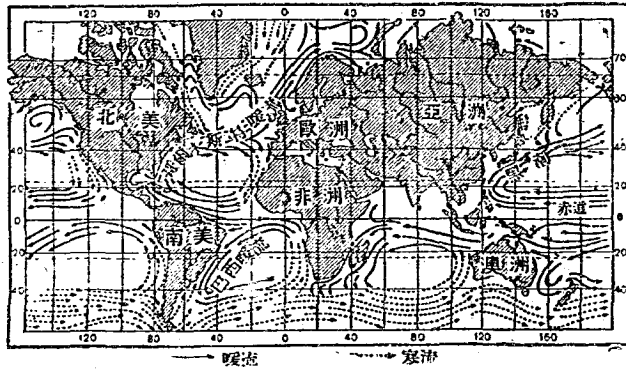
圖九 世界一月等壓線



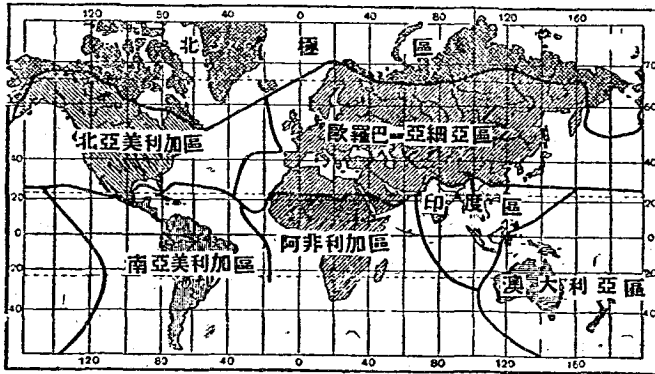
圖一〇 世界七月等壓線



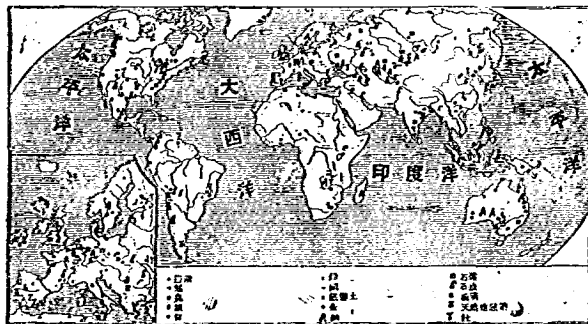
圖一一 世界雨水年量



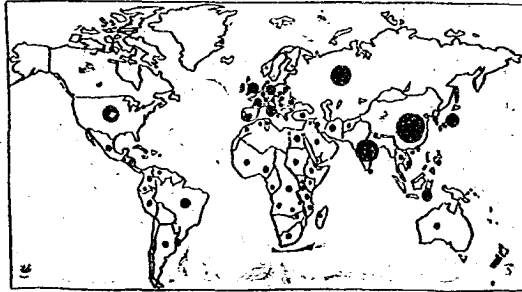
圖一二 世界洋流



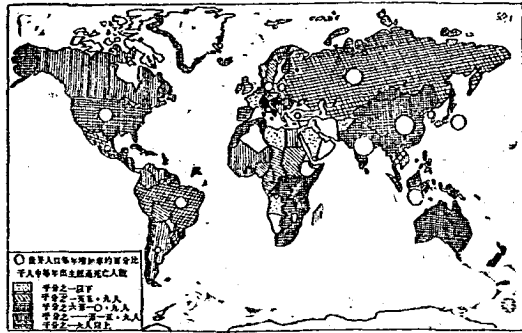
圖一三 世界動物分區



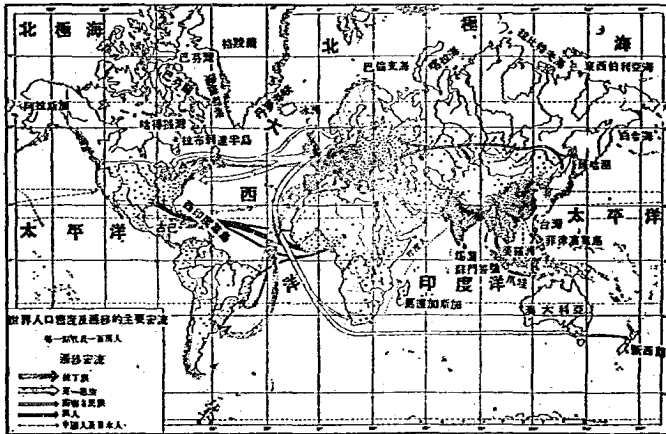
圖一四 世界礦產



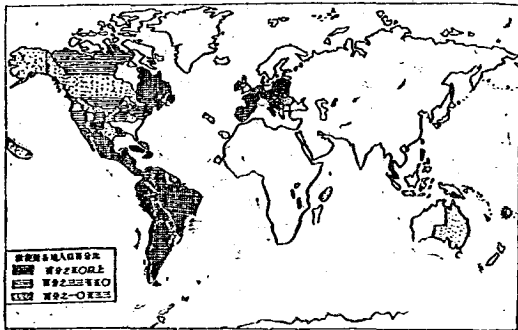
圖一五 世界各國人口比率



圖一六 世界人口增減比率



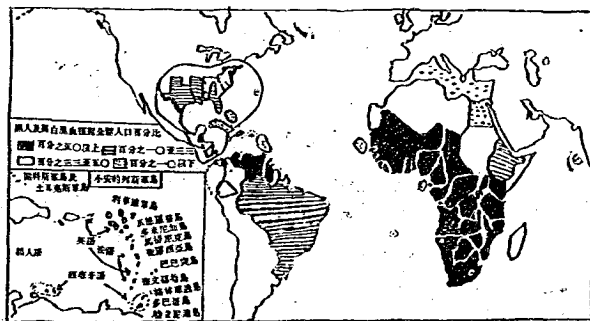
圖一七 世界現代人口移殖與人口密度




圖一八 世界天主教徒的分佈

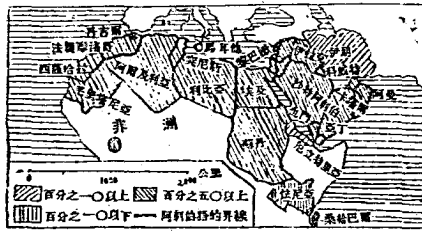



圖一九 世界回教徒的分佈

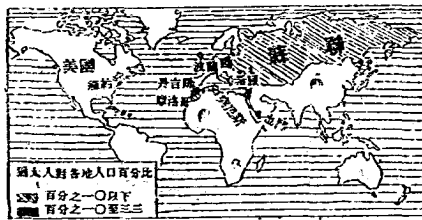


圖二〇 黑人的分佈

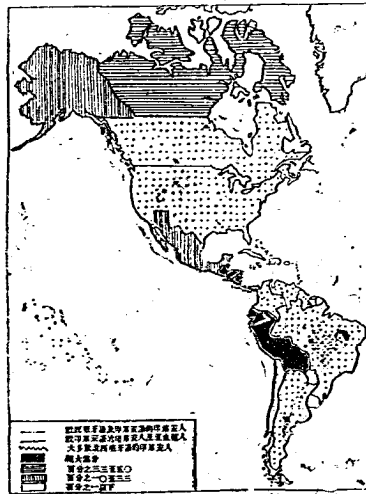




圖二一 阿剌伯人的分佈

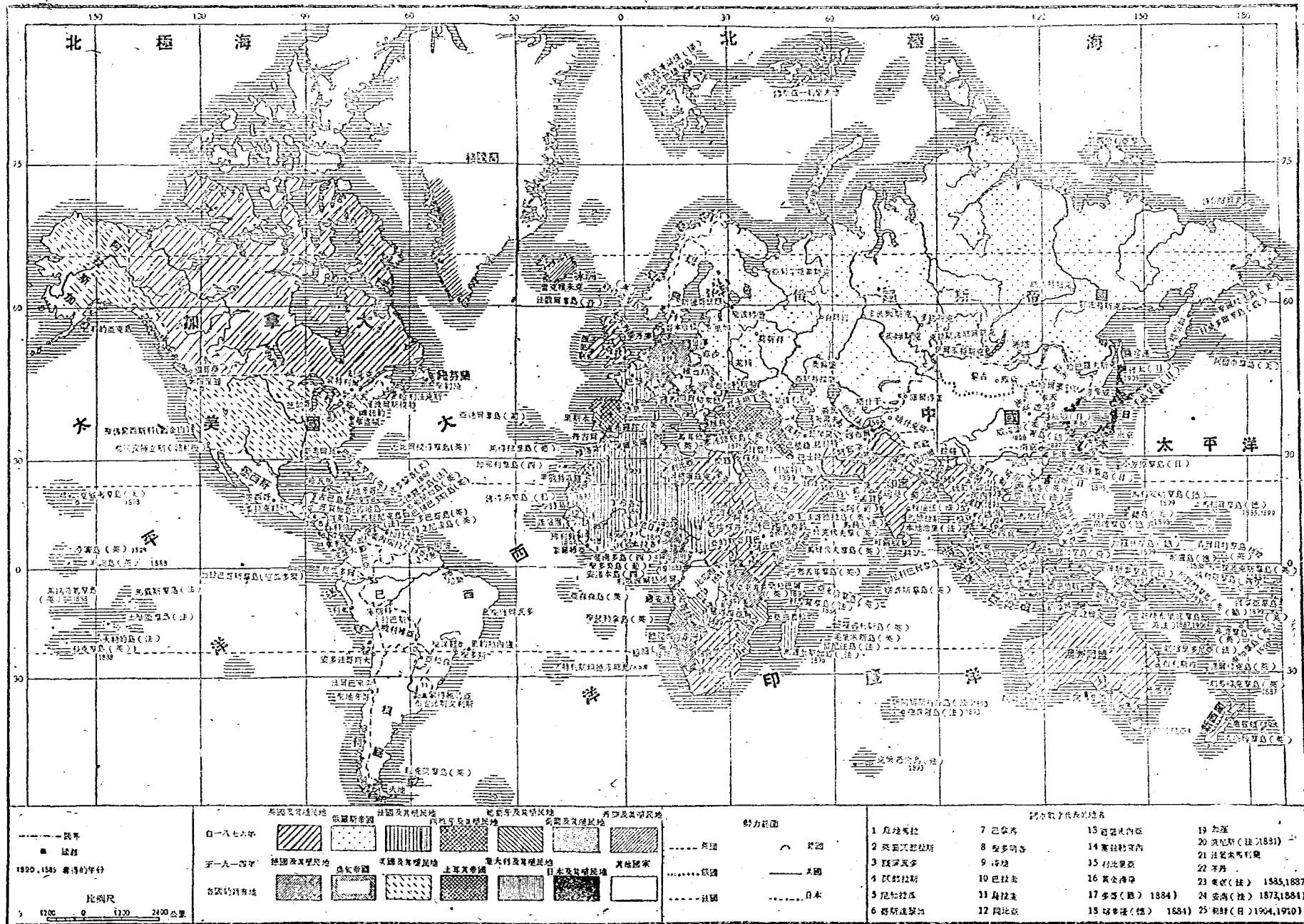


圖二二 猶太人的分佈

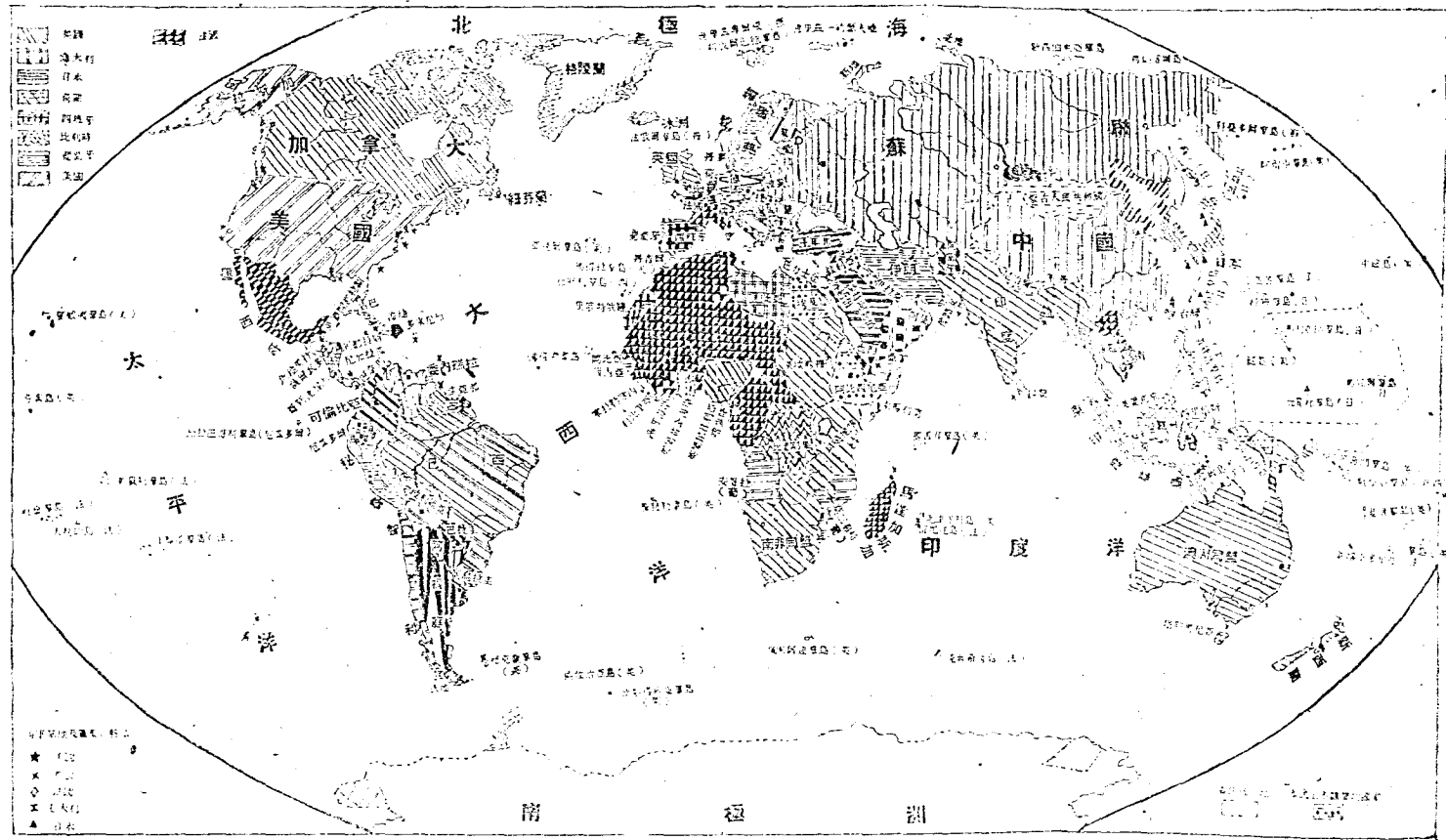


圖二三 紅人的分佈

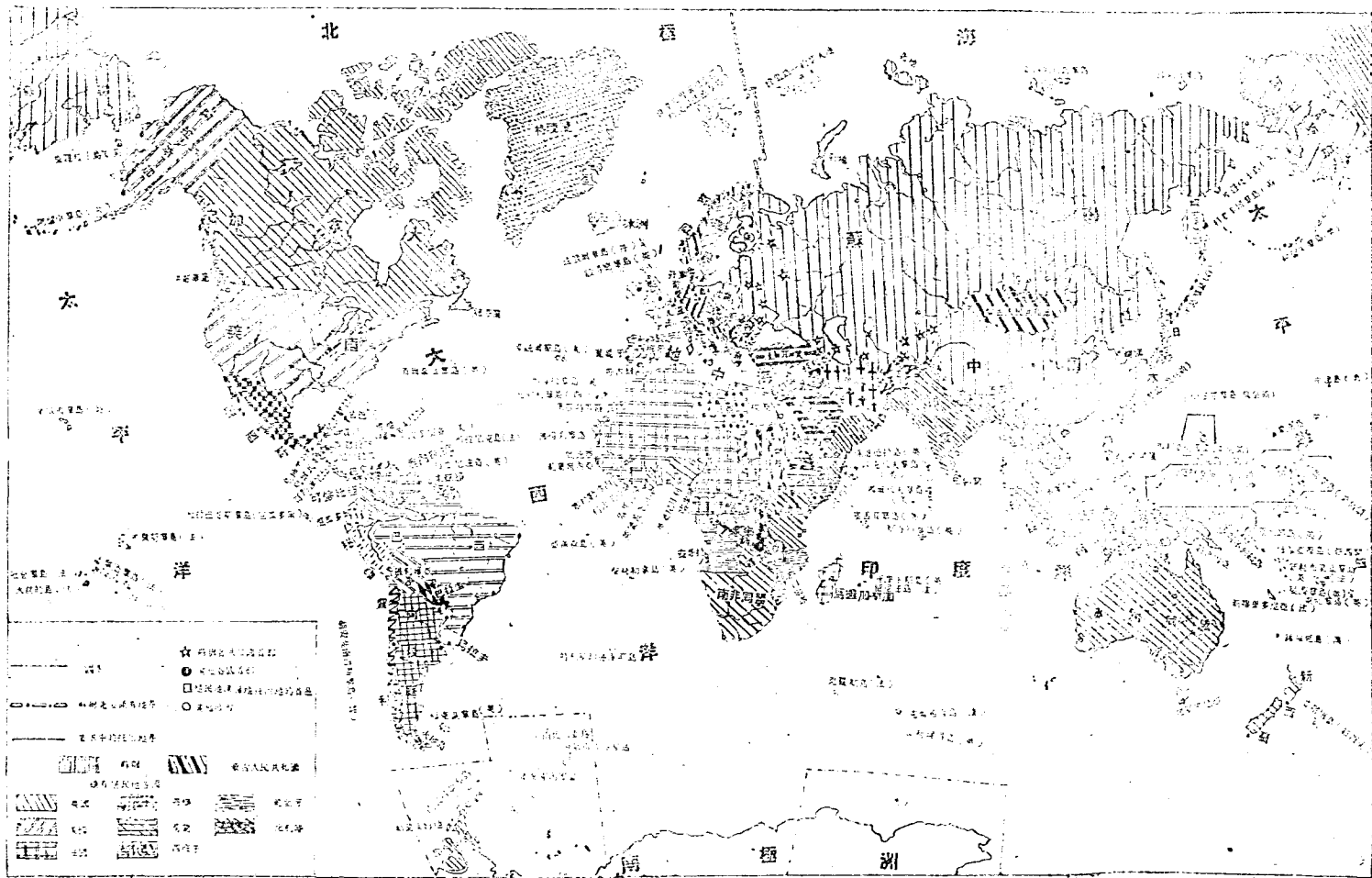




圖二四 第一次大戰前世界政治區劃

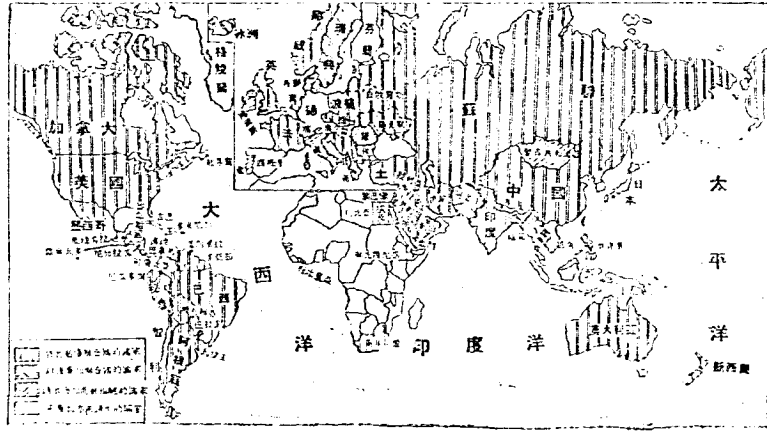


圖二五 第二次大戰前世界政治區劃

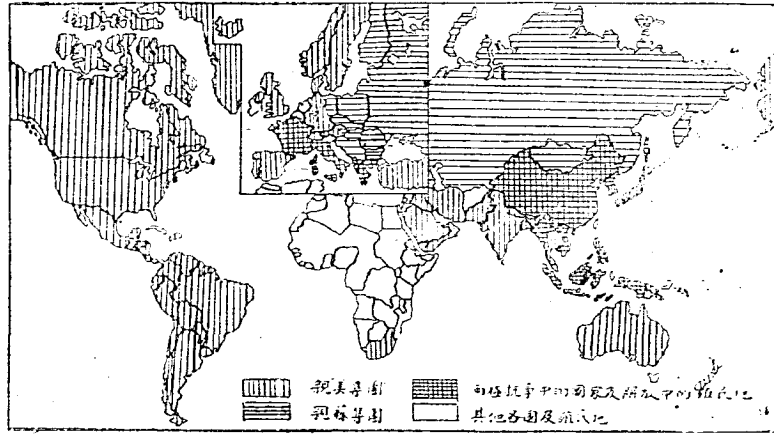


圖二六 第二次大戰後世界現行政治區劃

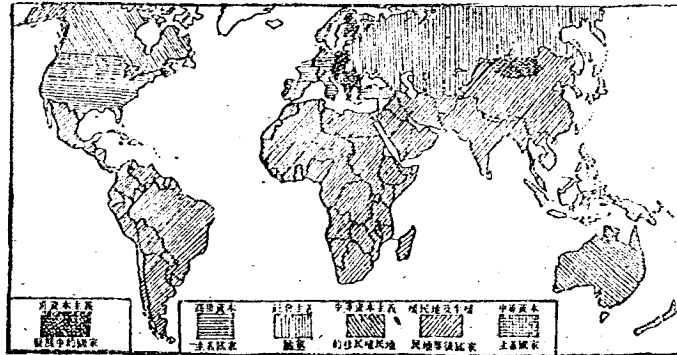
圖二七 聯合國

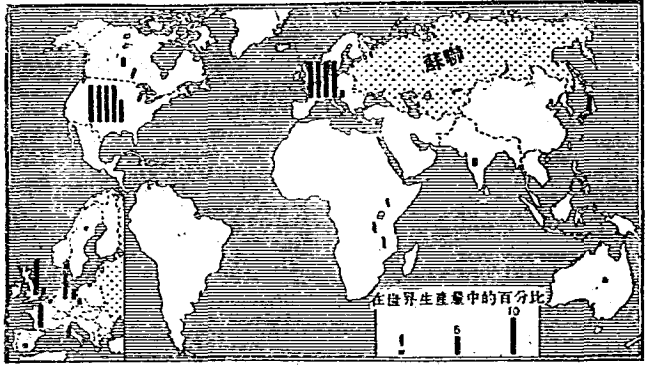


圖二八 二次大戰後兩大集團的對立

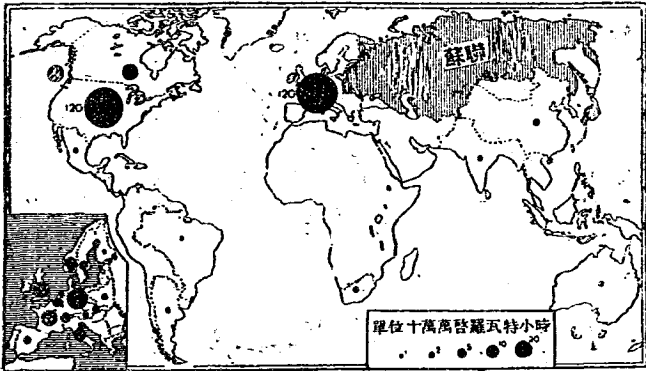


圖二九 世界各國經濟類別

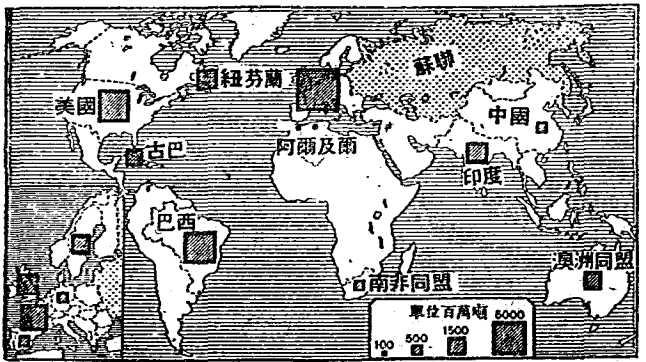




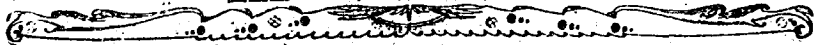
圖三〇 世界工業生產

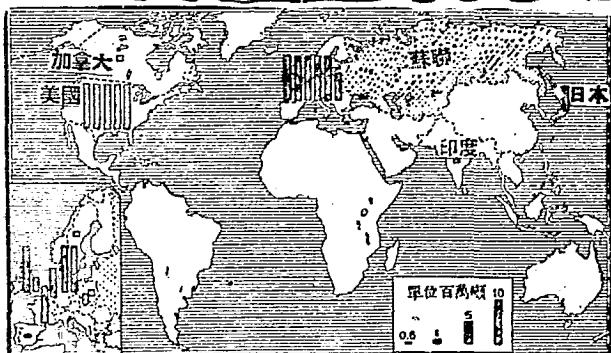


圖三一 世界電力生產

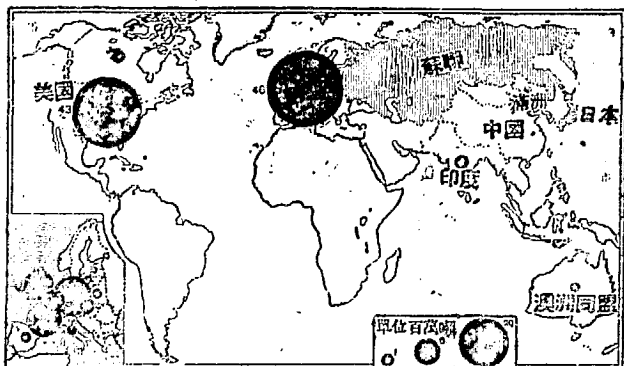


圖三二 世界鐵礦藏量

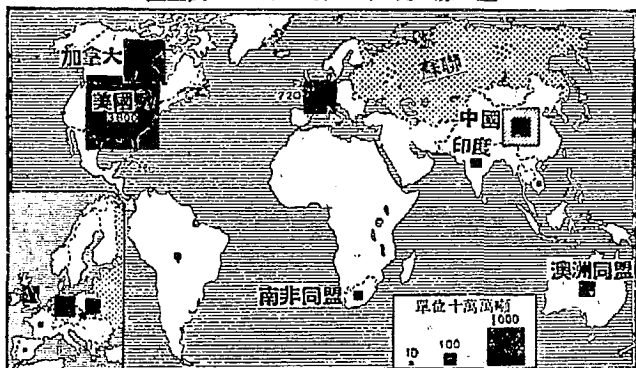




圖三 世界鋼提煉量

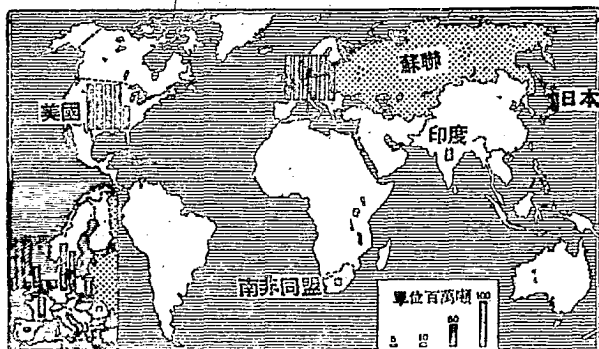


圖四 世界鐵提煉量

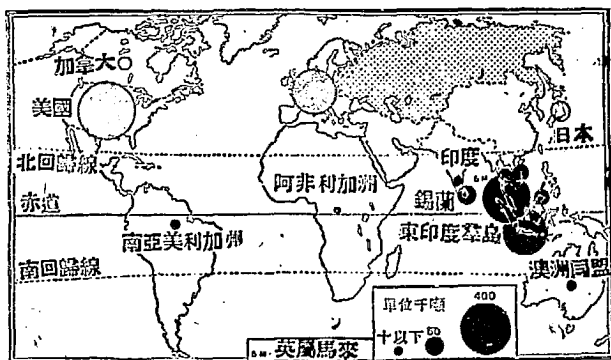


圖五 世界石煤藏量

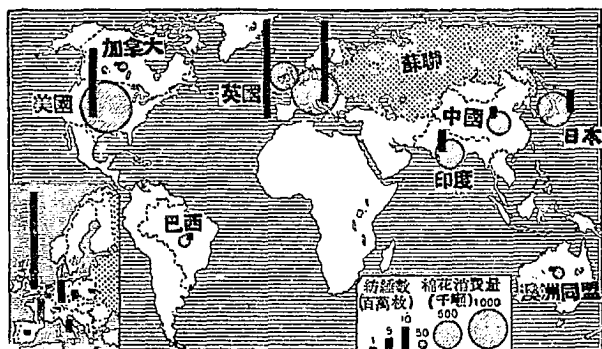





圖三六 世界石煤產量

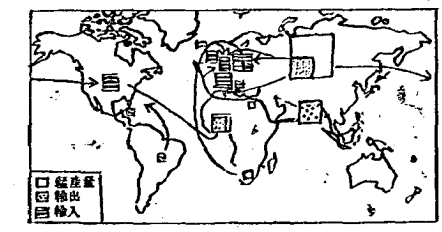
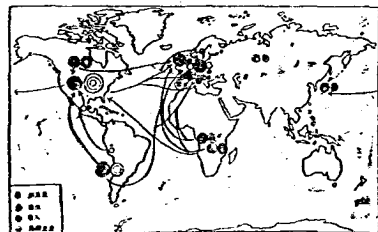
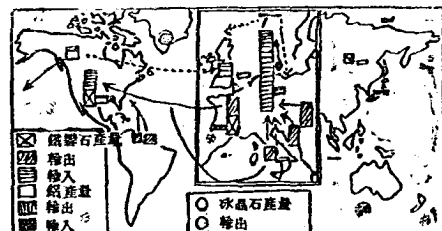
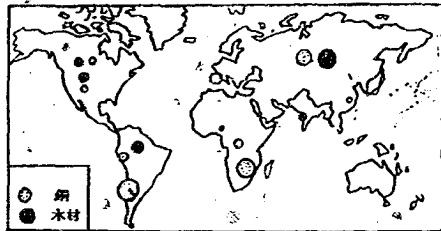
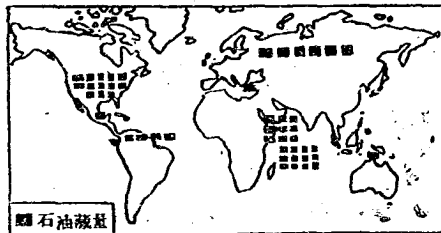
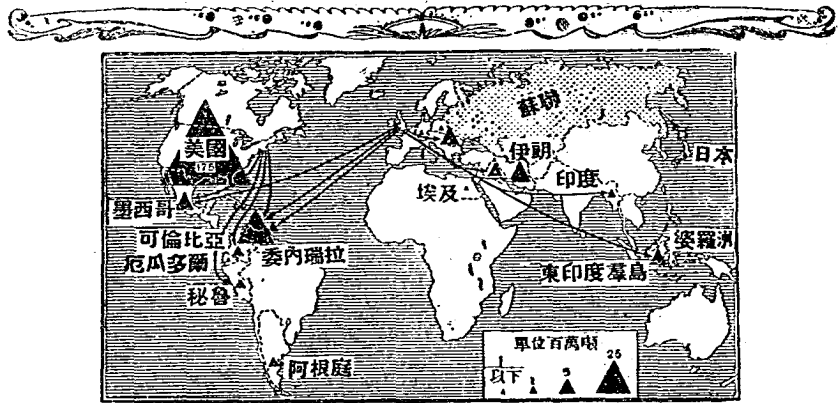


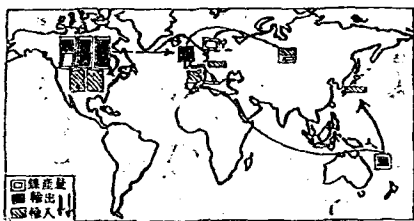
圖三七 世界橡膠產銷



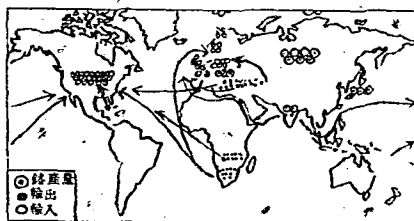
圖三八 世界紡織工業



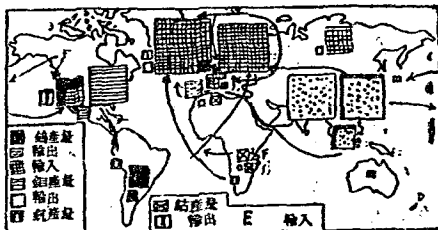




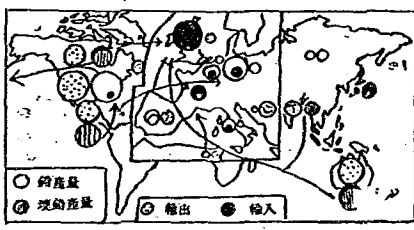
圖四六 世界錫的產銷



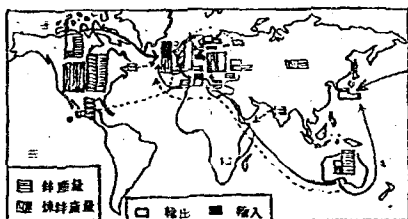
圖四七 世界鉛的產銷



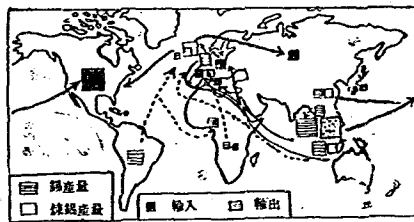
圖四八 世界鋅、銅、鎳、鈷的產銷



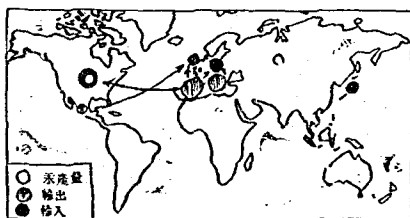
圖四九 世界銀的產銷



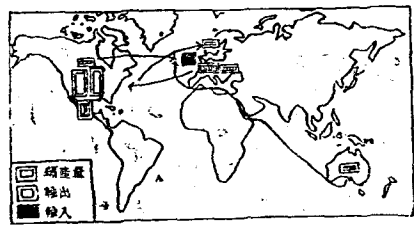
圖五〇 世界鎘的產銷



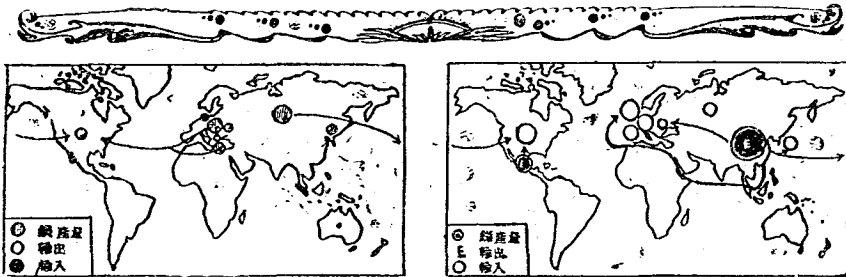
圖五一 世界錳的產銷



圖五二 世界汞的產銷

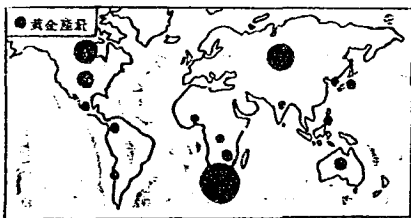


圖五三 世界鈾的產銷

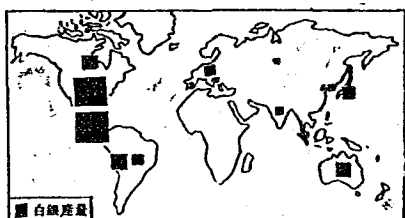


圖五四 世界鎂的產銷

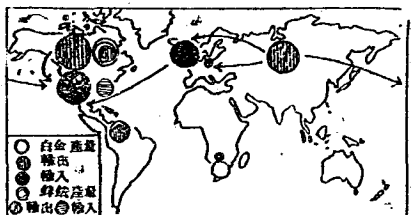
圖五五 世界錫的產銷



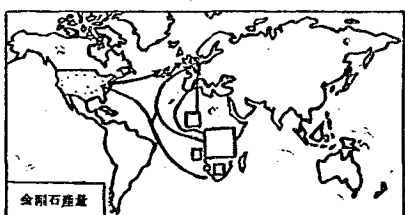
圖五六 世界黃金產量比率



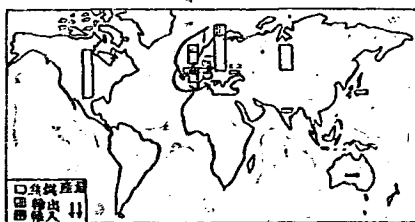
圖五七 世界白銀產量比率



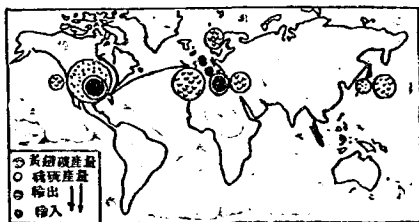
圖五八 世界鉑、鈷、鎳的產銷




圖五九 世界金剛石產量比率



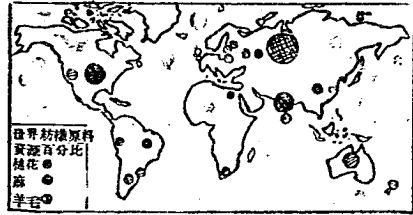
圖六〇 世界焦煤的產銷



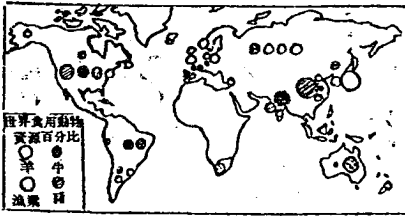
圖六一 世界黃鐵礦及錳礦的產銷



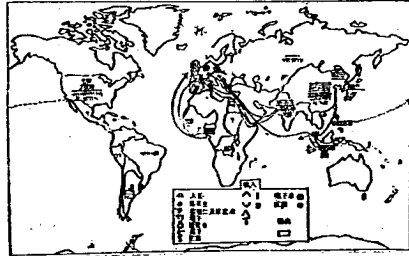
圖六二 世界穀物資源分佈的比率



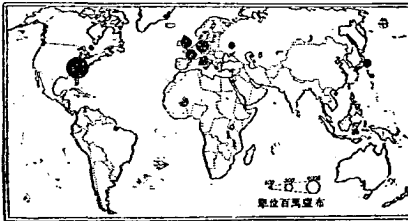
圖六三 世界紡織原料分佈的比率



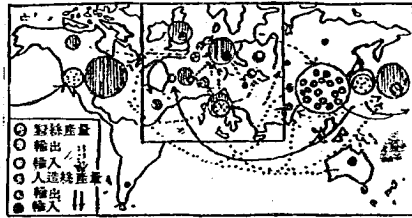
圖六四 世界食用動物分佈的比率



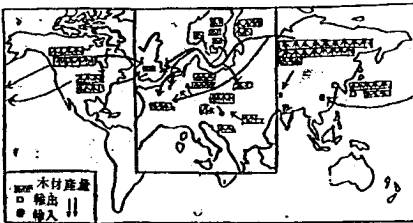
圖六五 世界油類植物分佈的比率



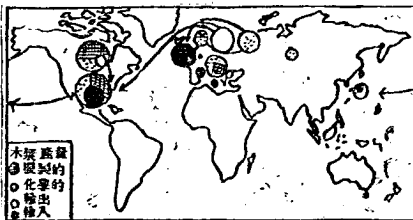
圖六六 世界化學品產量比率



圖六七 世界蠶絲及人造絲的產銷

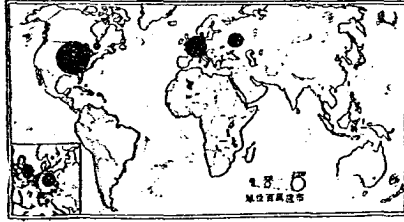


圖六八 世界木材的產銷

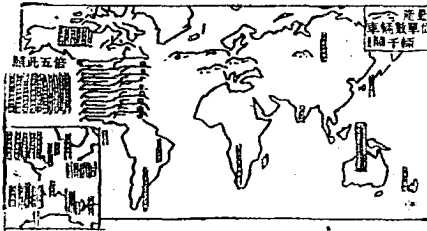


圖六九 世界木漿的產銷

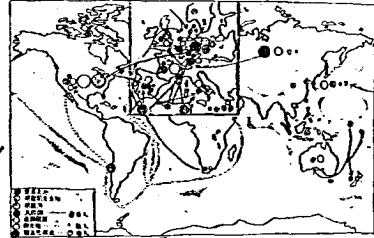




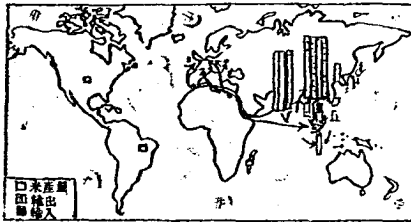
圖七〇 世界機器產量比率



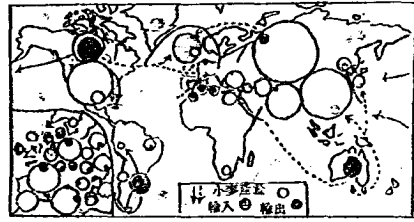
圖七一 世界汽車產量比率



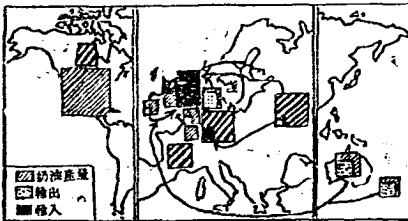
圖七二 世界肥料的產銷



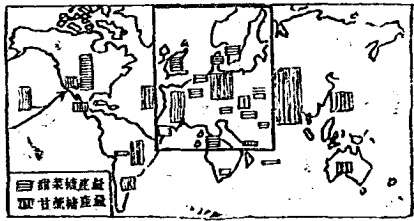
圖七三 世界稻米的產銷



圖七四 世界小麥的產銷

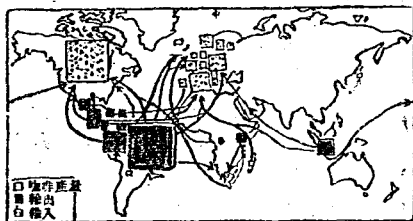


圖七五 世界產奶油的產銷



圖七六 世界糖產量比率

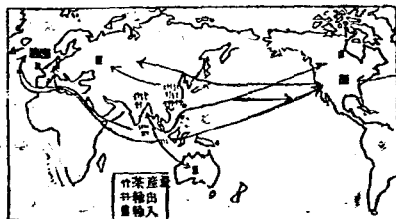




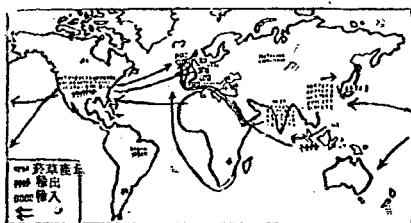
圖七七 世界咖啡的產銷



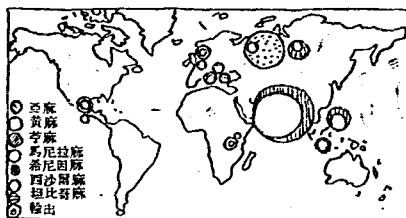
圖七八 世界可可的產銷



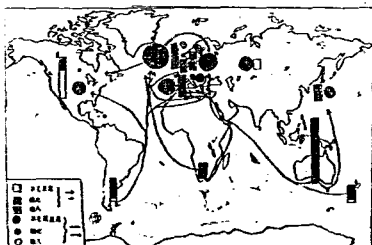
圖七九 世界茶葉的產銷



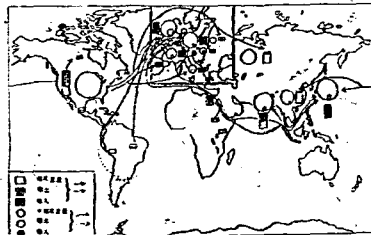
圖八〇 世界菸草的產銷



圖八一 世界麻類產量比率

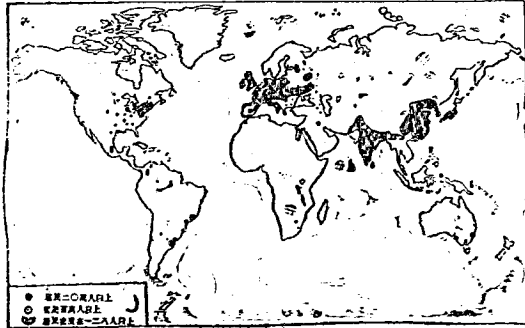


圖八二 世界羊毛的產銷

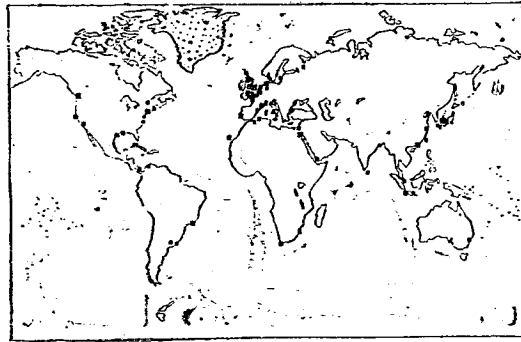


圖八三 世界棉花的產銷

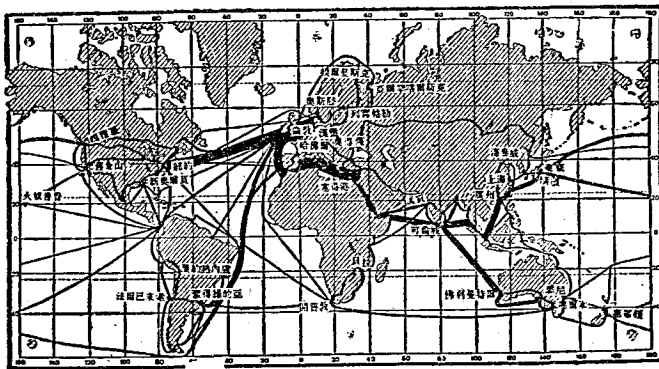




圖八四 世界主要貿易市場的分佈

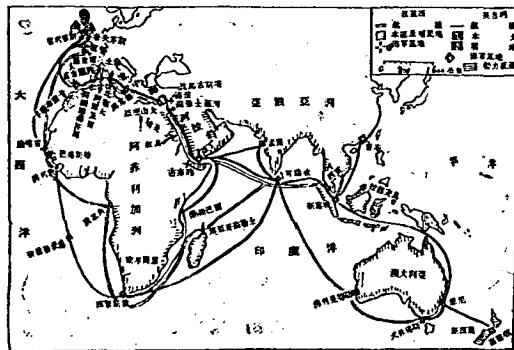


圖八五 世界重要商港的分佈

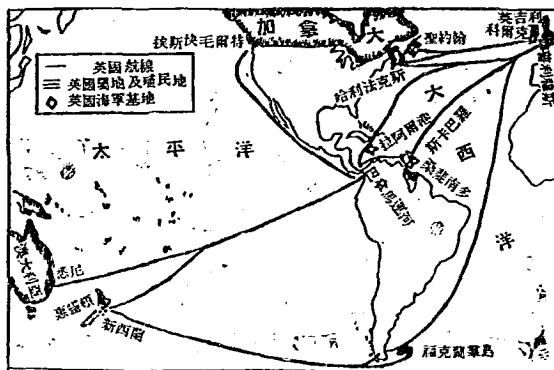


圖八六 世界重要鐵路及海路

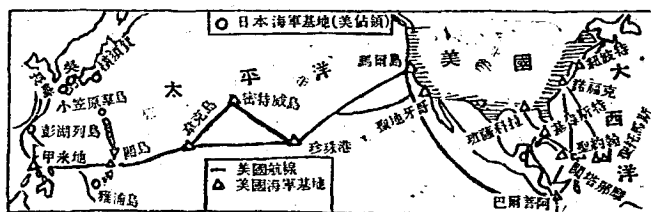





圖八七 歐非亞澳間的海運



圖八八 歐洲至美洲及澳洲的海運

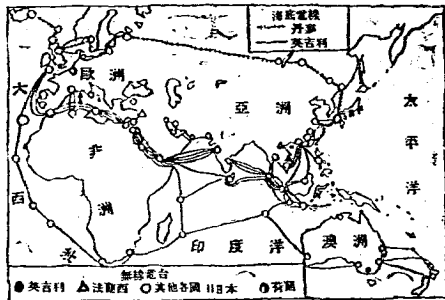


圖八九 美洲至亞洲的海運





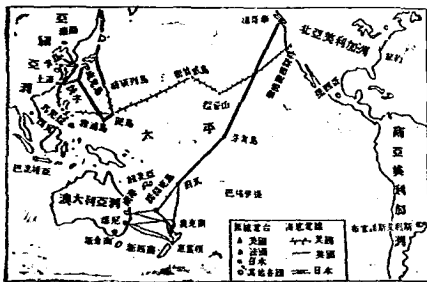
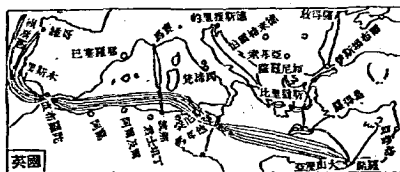
圖九〇 歐洲與非洲間的電訊交通



圖九一 亞歐澳非間的電訊交通



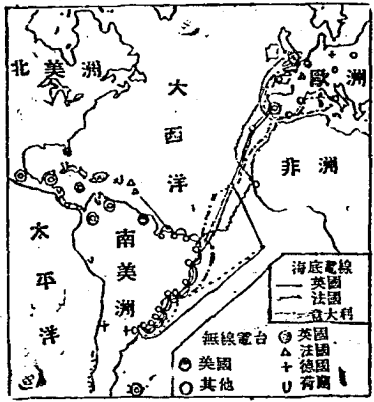

圖九二 歐洲與北美間的電訊交通



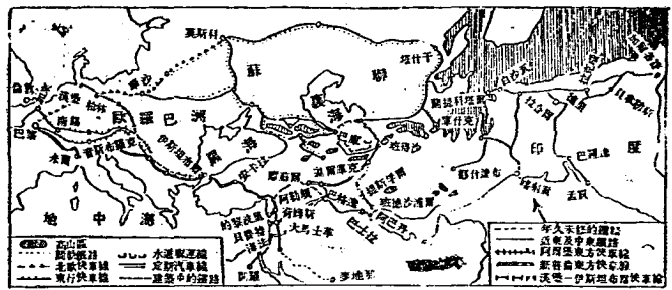
圖九三 美亞澳間的電訊交通

圖九四 地中海兩岸的電訊交通






圖九五 歐洲與南美間的電訊交通



圖九六 歐洲與近東及中東的陸路交通

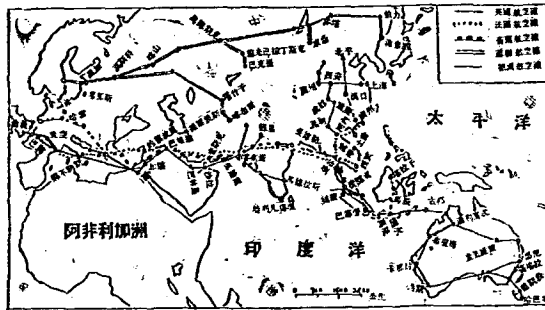


圖九七 歐洲與遠東的陸路交通

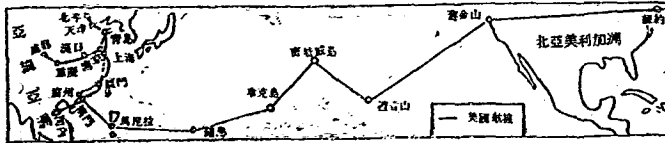




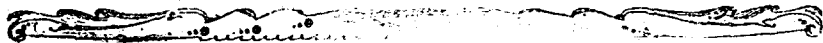
圖九八 歐非南美間的航空線

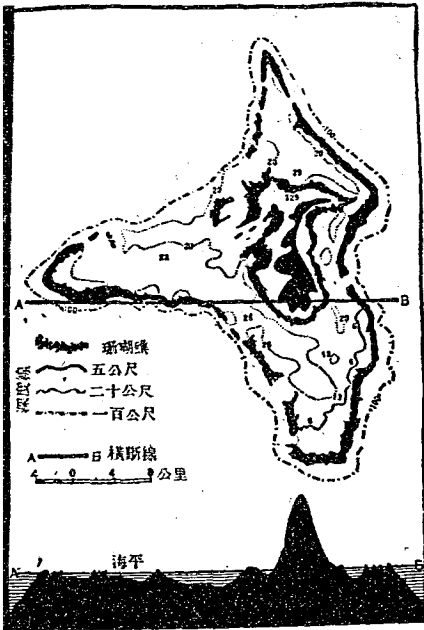



圖九九 歐亞澳間的航空線

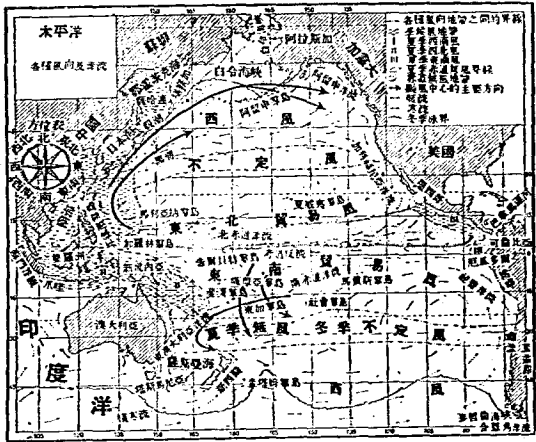


圖一〇〇 北美與亞洲間的航空線





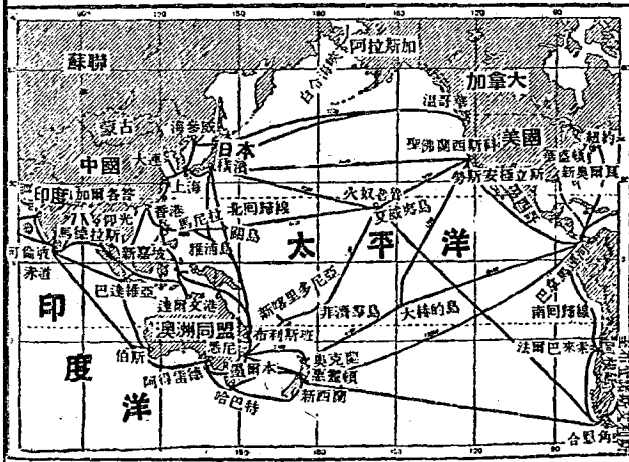
圖一〇一 太平洋地勢剖面



圖一〇二 太平洋風向與洋流



圖一〇四 第一次大戰前太平洋的政治區劃



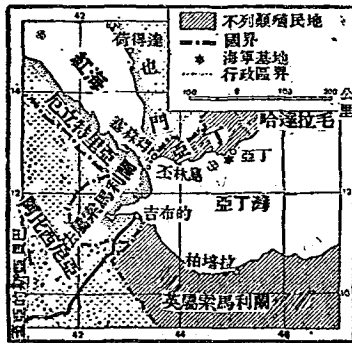
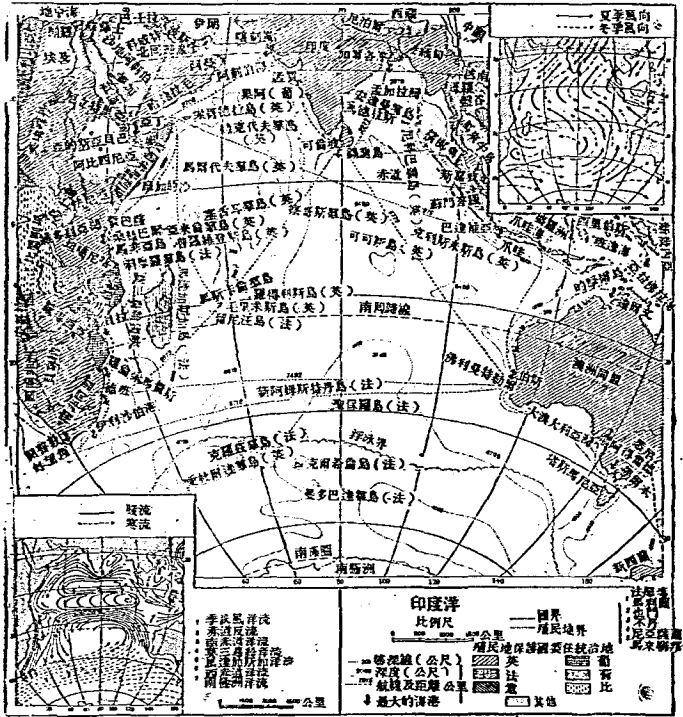
圖一〇三 太平洋海道



圖一〇五 第二次大戰前太平洋的政治區劃

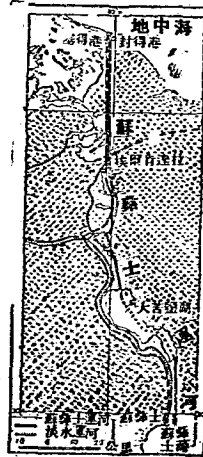


圖一七 印度洋



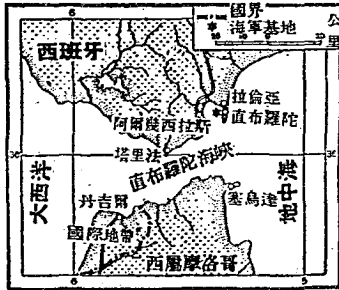
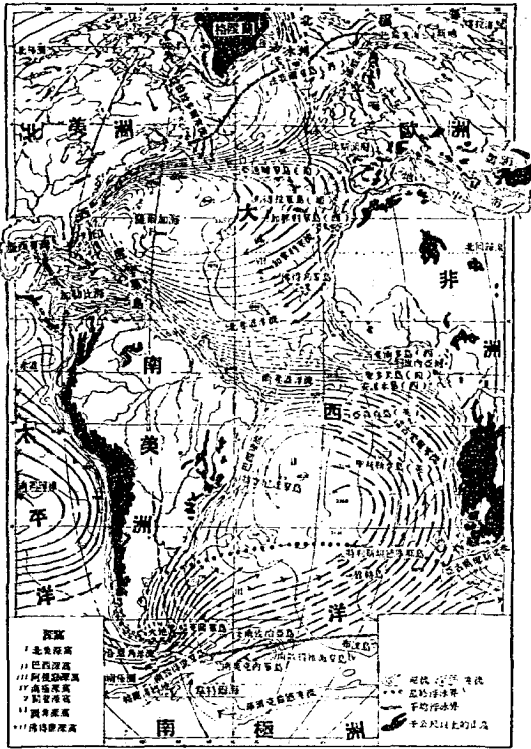
圖一〇八 亞丁

圖一〇九 蘇彝士運河

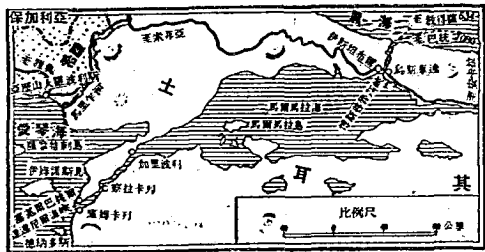




圖一〇 大西洋




圖一一 直布羅陀

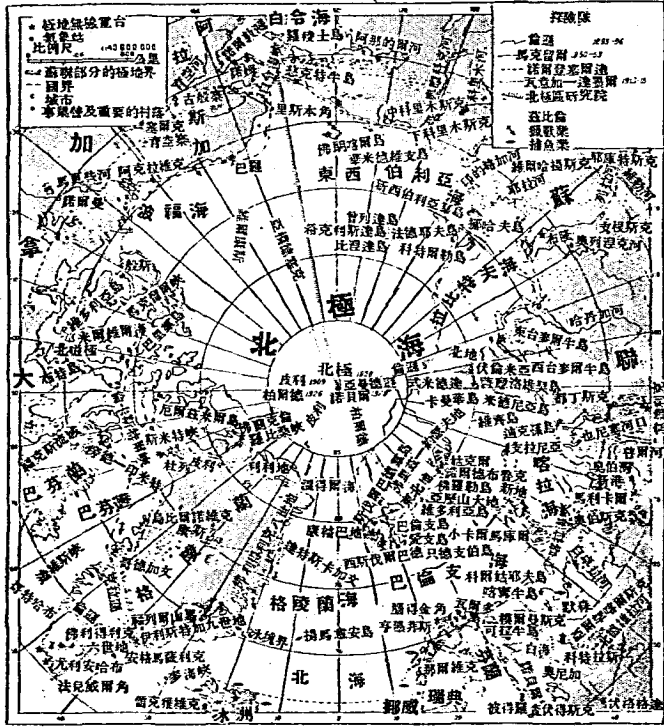


圖一二 達達尼爾峽及博斯普魯斯峽

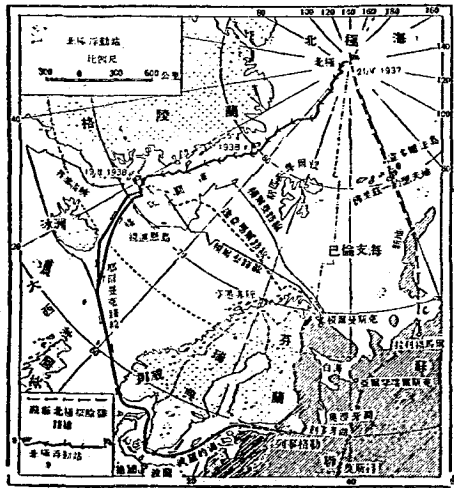




圖一三 北極



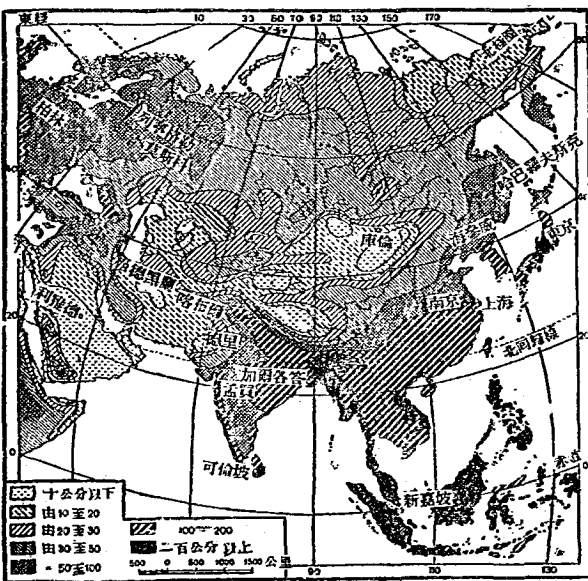
圖一四 北極流動站




圖一七 亞洲地勢



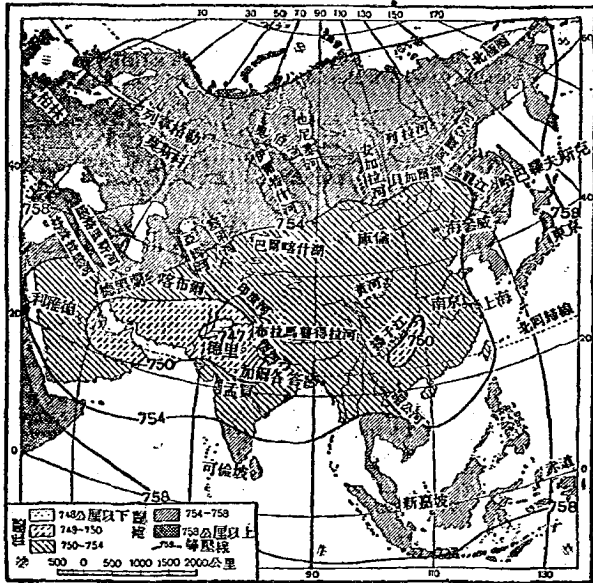
圖一八 亞洲雨水年量





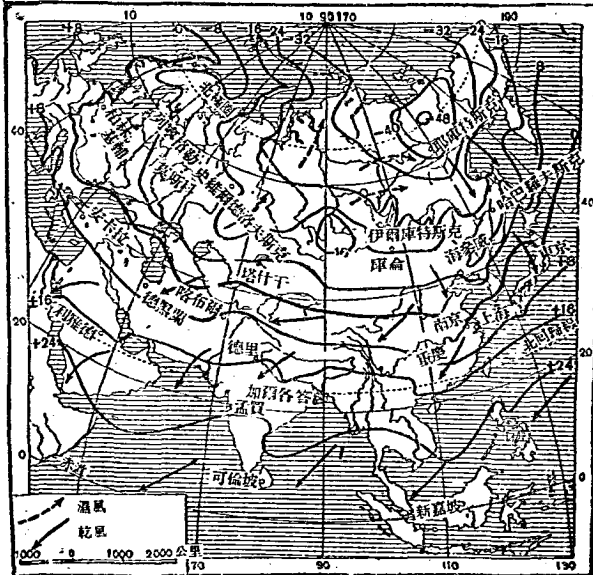
圖一九

亞洲七月氣壓



圖二〇

亞洲一月氣溫及風向





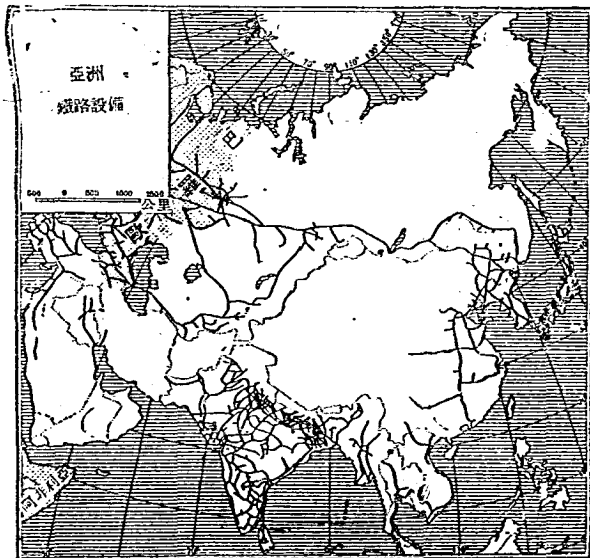
圖一三二

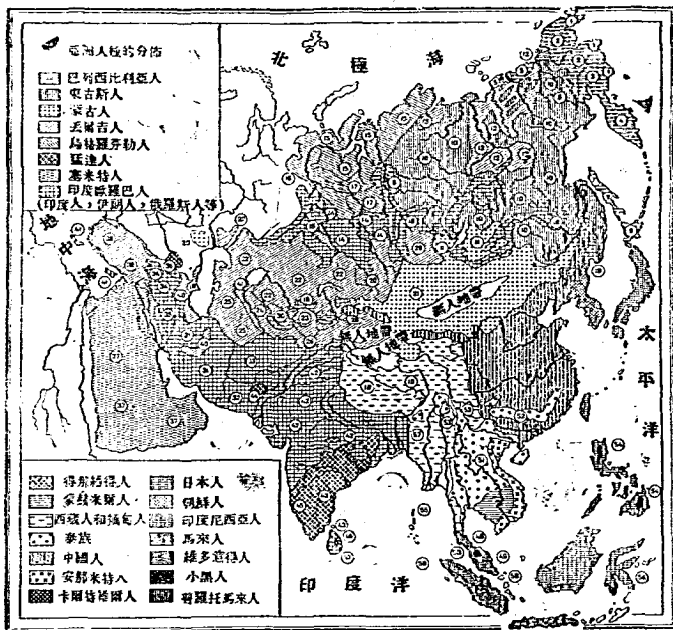
亞洲植物的分佈



圖一三三

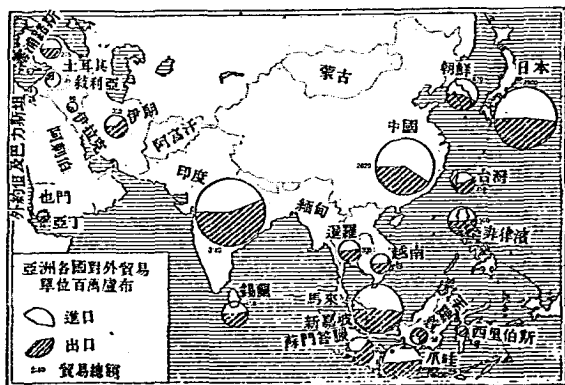
亞洲鐵路設備



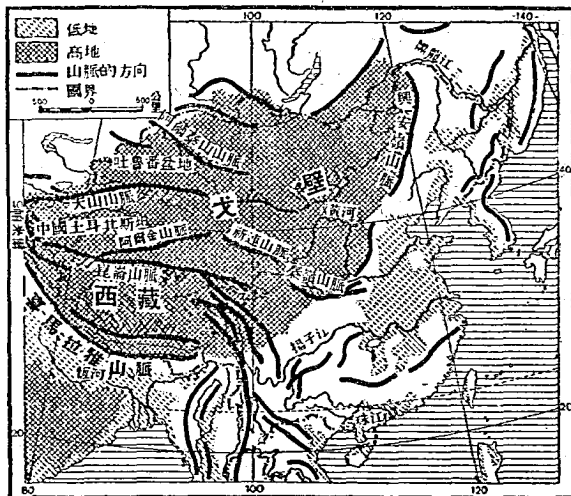



- (1) 塞斯人
- (2) 塞克人
- (3) 利拉人
- (4) 卡爾人
- (5) 吉爾人
- (6) 吉爾人
- (7) 吉爾人
- (8) 吉爾人
- (9) 吉爾人
- (10) 吉爾人
- (11) 吉爾人
- (12) 吉爾人
- (13) 吉爾人
- (14) 吉爾人
- (15) 吉爾人
- (16) 吉爾人
- (17) 吉爾人
- (18) 吉爾人
- (19) 吉爾人
- (20) 吉爾人
- (21) 吉爾人
- (22) 吉爾人
- (23) 吉爾人
- (24) 吉爾人
- (25) 吉爾人
- (26) 吉爾人
- (27) 吉爾人
- (28) 吉爾人
- (29) 吉爾人
- (30) 吉爾人
- (31) 吉爾人
- (32) 吉爾人
- (33) 吉爾人
- (34) 吉爾人
- (35) 吉爾人
- (36) 吉爾人
- (37) 吉爾人
- (38) 吉爾人
- (39) 吉爾人
- (40) 吉爾人
- (41) 吉爾人
- (42) 吉爾人
- (43) 吉爾人
- (44) 吉爾人
- (45) 吉爾人
- (46) 吉爾人
- (47) 吉爾人
- (48) 吉爾人
- (49) 吉爾人
- (50) 吉爾人
- (51) 吉爾人
- (52) 吉爾人
- (53) 吉爾人
- (54) 吉爾人
- (55) 吉爾人
- (56) 吉爾人
- (57) 吉爾人
- (58) 吉爾人
- (59) 吉爾人

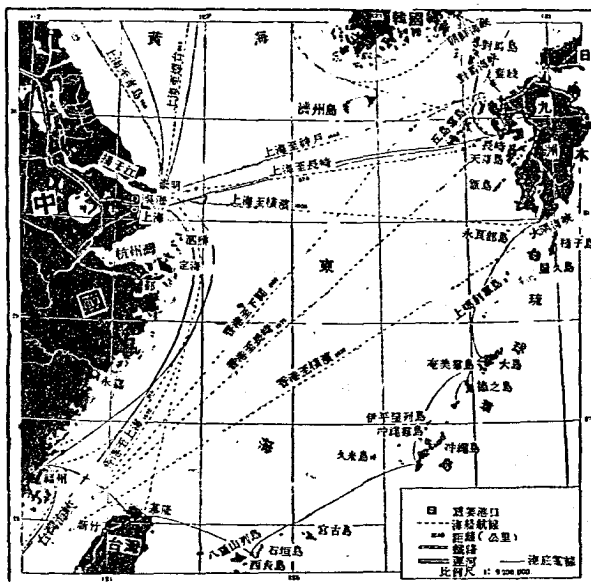
圖一三 亞洲人種的分佈



圖一二四 亞洲各國對外貿易

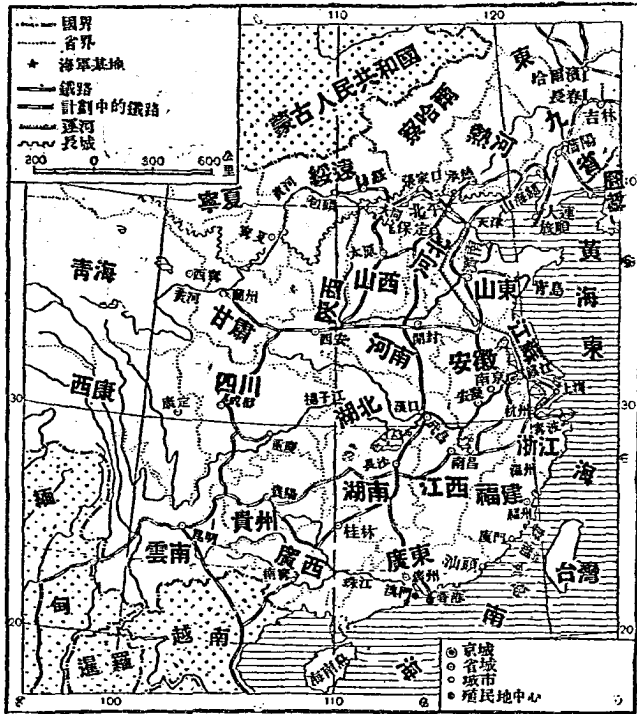


圖一二七 中國地勢

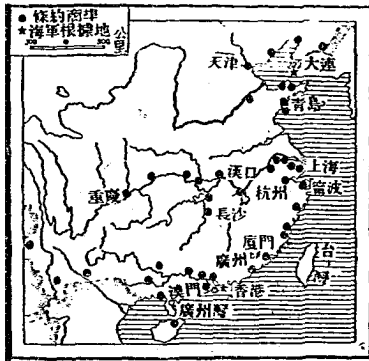


圖一二八 中國東海






圖二九 中國東部政區及鐵路

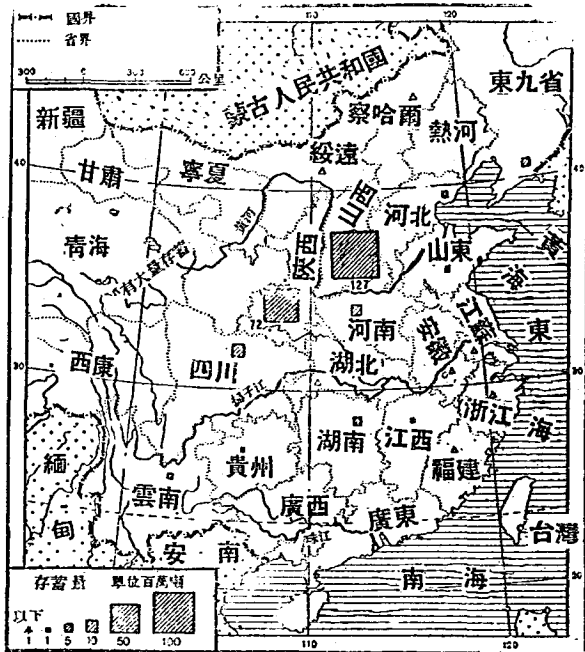



圖一三〇 中國條約商埠

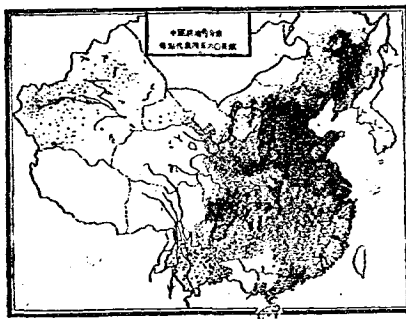


圖三一 中國人的分佈

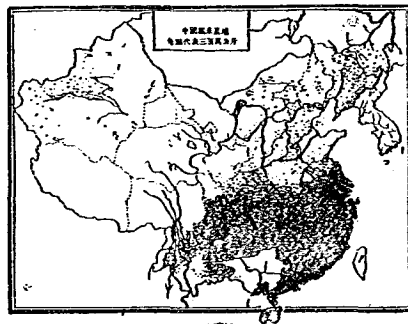




圖一三二 中國石煤藏量

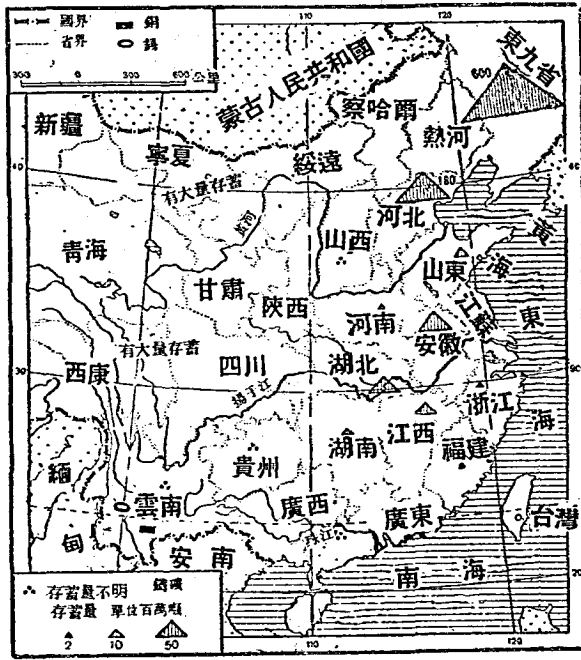



圖一三三 中國耕地



圖一三四 中國產米區域





圖一三五 中國銅、鐵、錫藏量

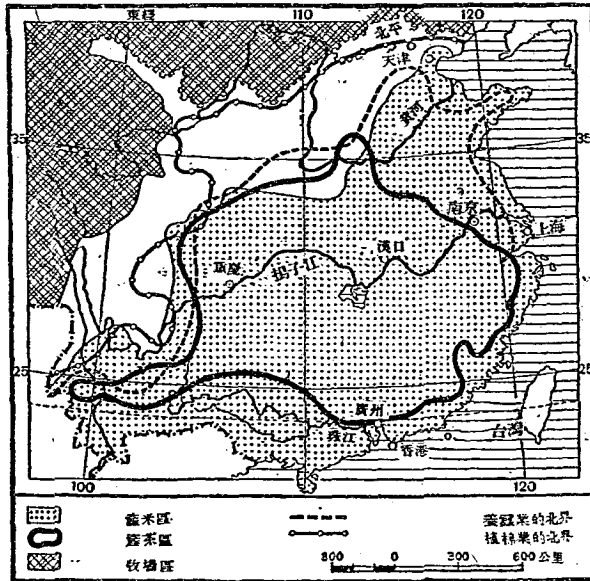


圖一三六 中國棉花產區



圖一三七 中國小麥產區

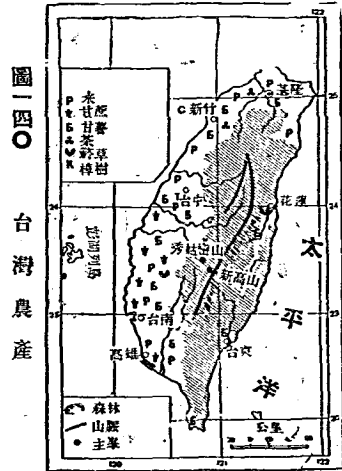




圖一三八 中國東南部栽培植物及牧場

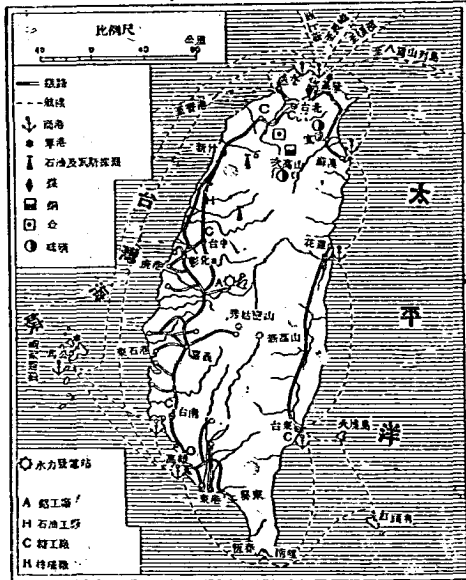


圖一三九 中國玉蜀黍產區

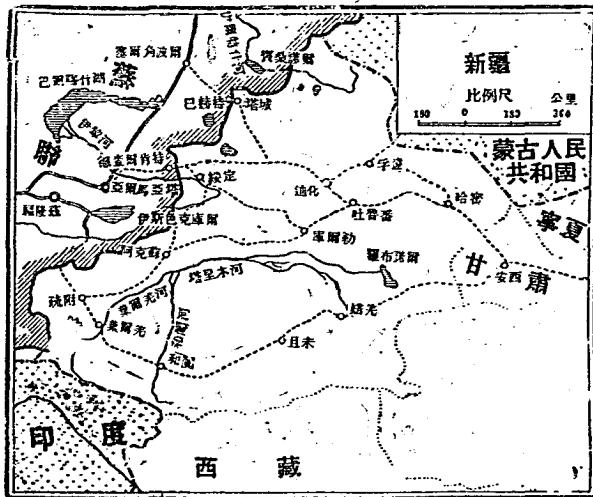


圖一四〇 台灣農產






圖一四一 台灣礦產及工業

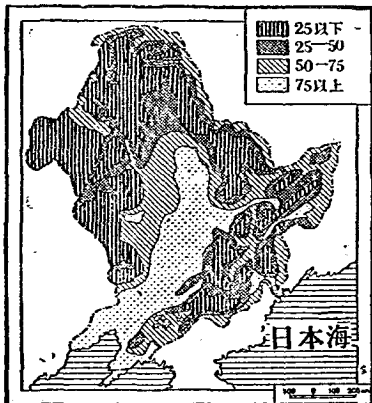
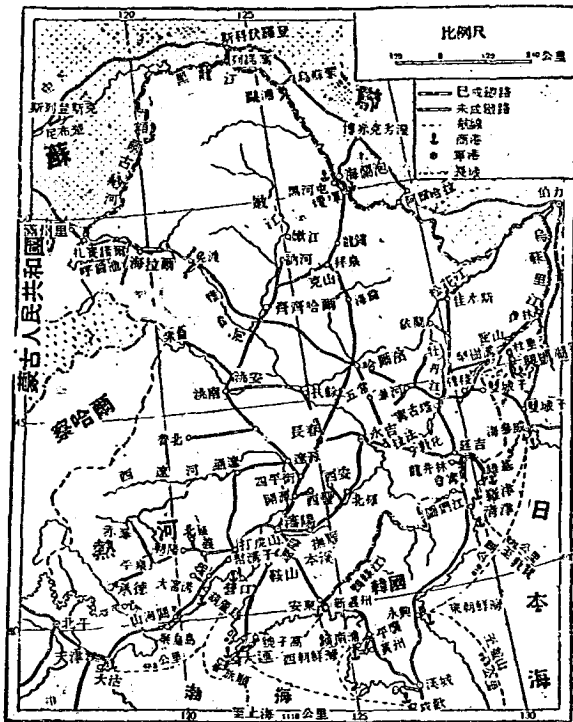


圖一四二 新疆

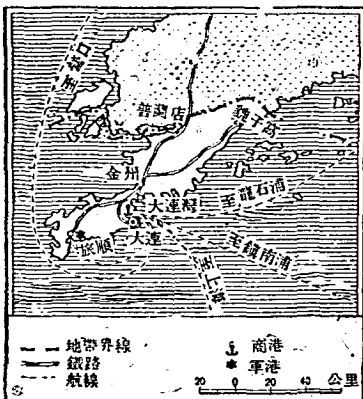




圖一四三 中國東北交通及重要城市

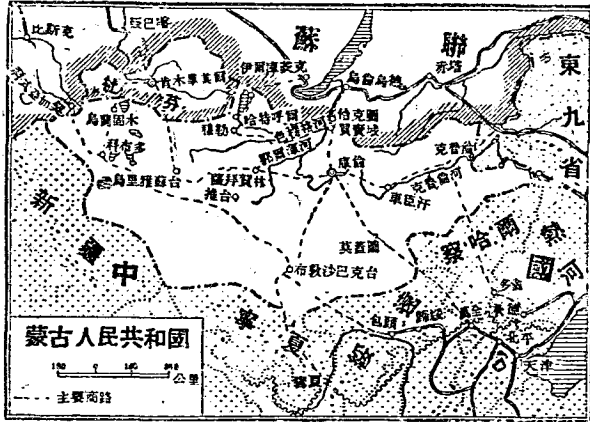
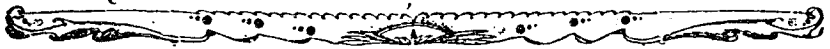


圖一四四 中國東北耕地比率

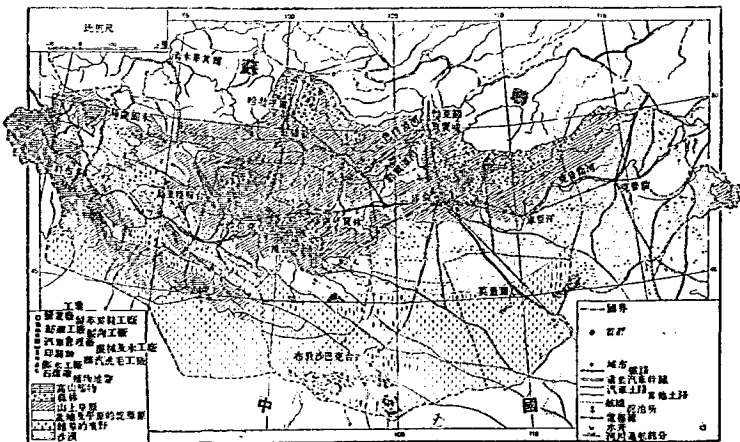


圖一四五 遼東半島




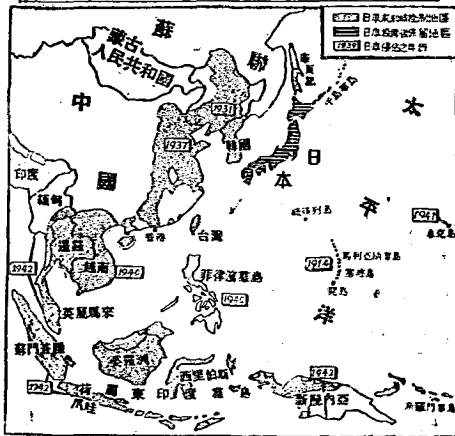
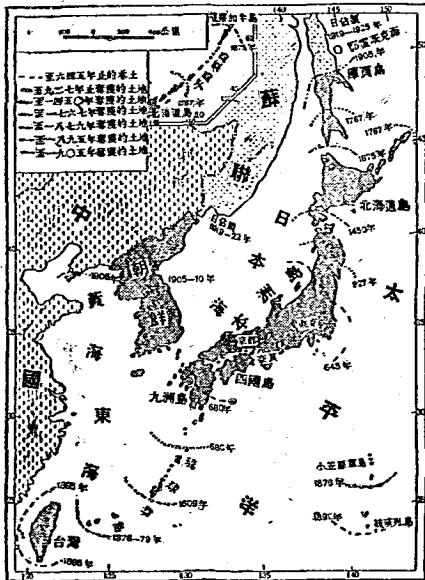


圖一四八 蒙古人民共和國

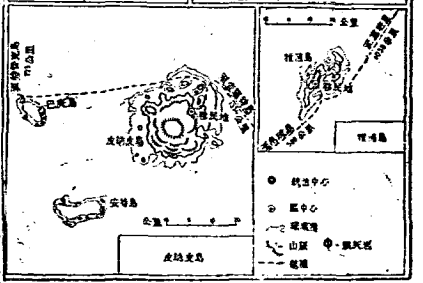
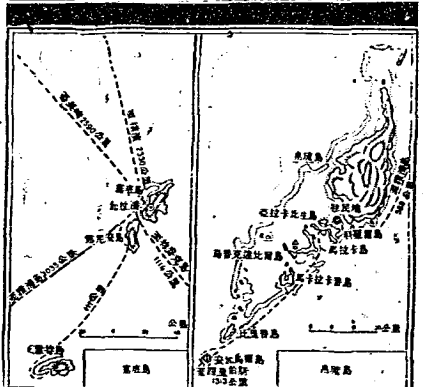
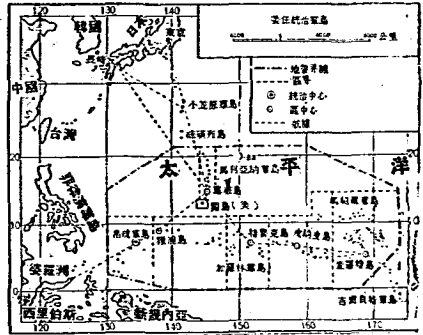


圖一四九 蒙古共和國經濟





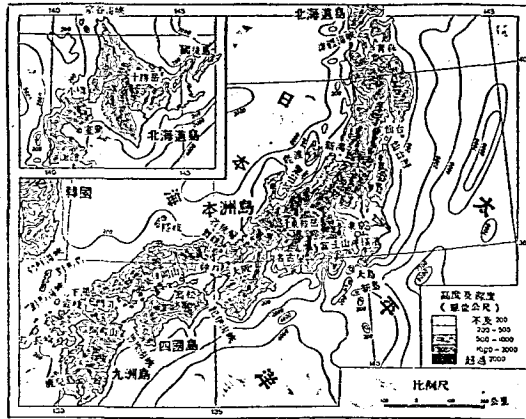
圖一五〇 日本成長與沒落



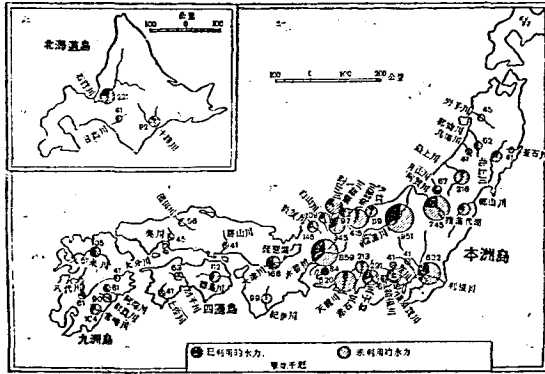
圖一五一 前日本委任統治各島 (美佔領)



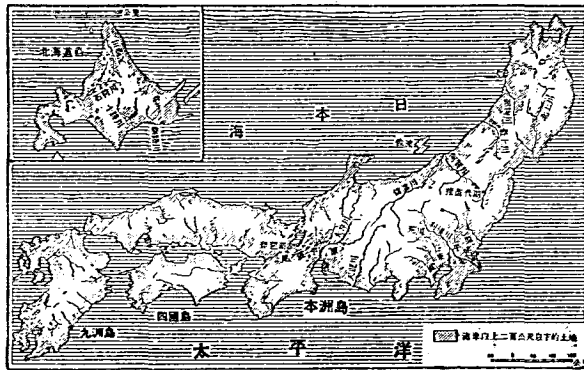
圖一五二 日本地勢

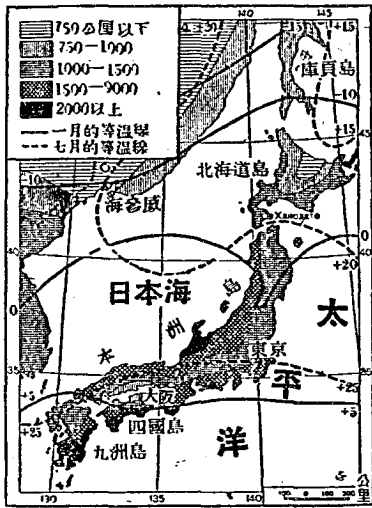


圖一五三 日本水力存量

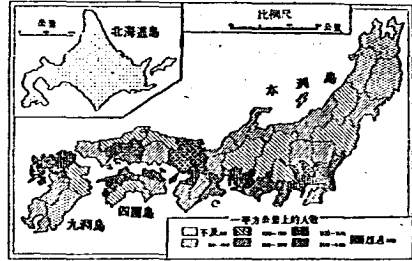


圖一五四 日本河流及平原

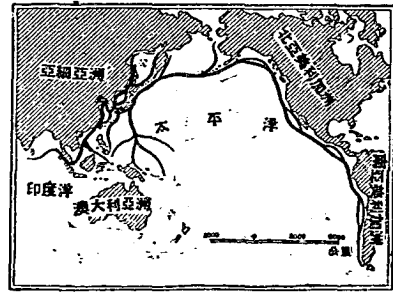




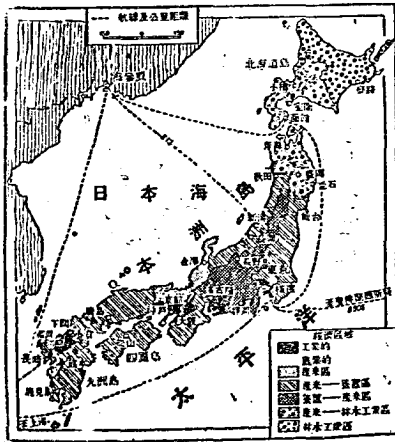
圖一五五 日本氣候



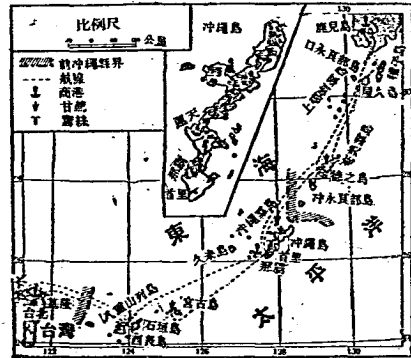
圖一五六 日本居民密度



圖一五七 日本遠水漁業




圖一五八 日本經濟區域

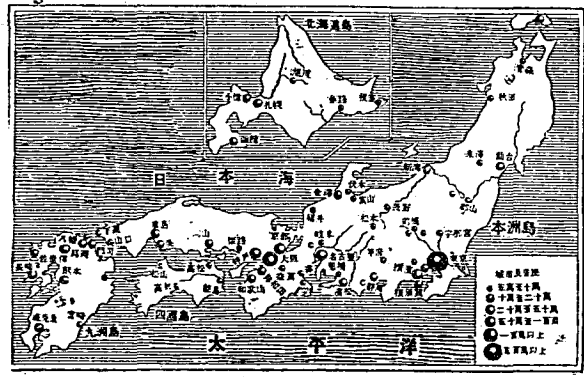


圖一五九 琉球羣島 (美佔領)

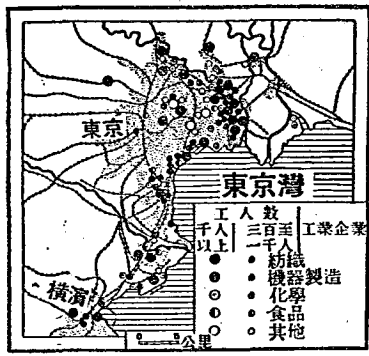




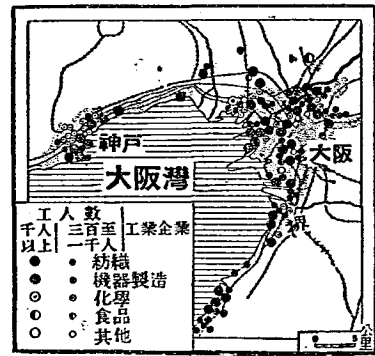
圖一六〇 日本重要都市及人口




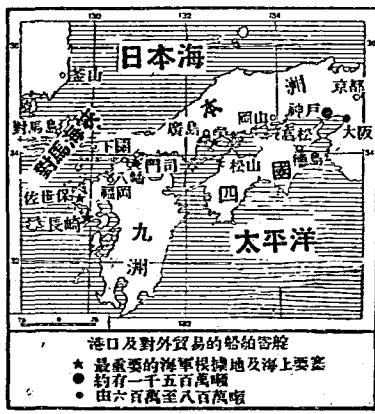
圖一六一 東京灣

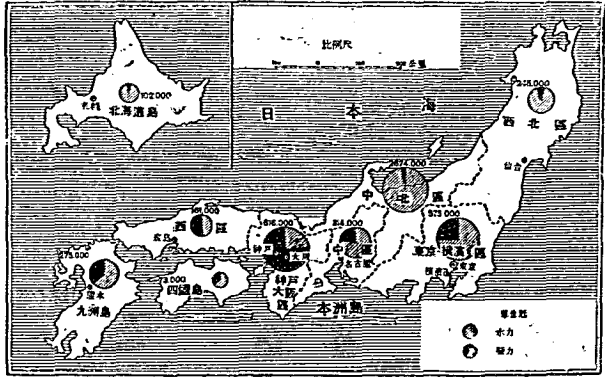


圖一六二 大阪灣

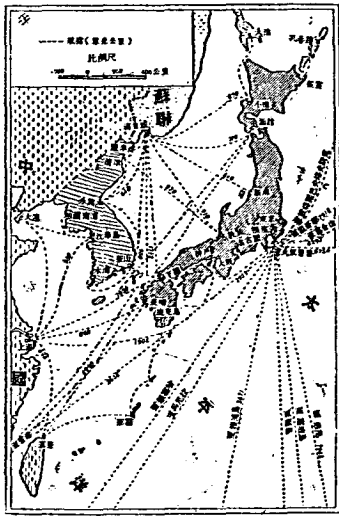


圖一六三 日本重要港口及貨運

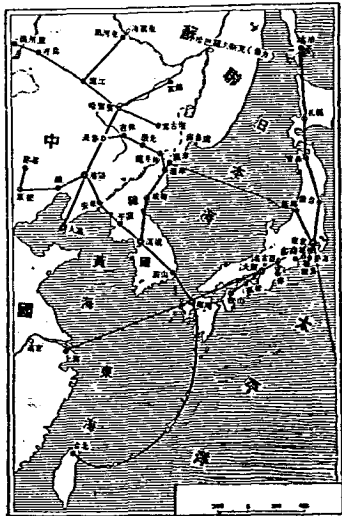




圖一六四 日本電力配置

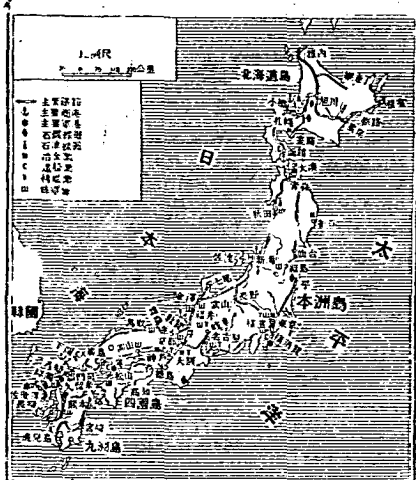



圖一六五 日本航運



圖一六六 戰前日本重要航空線

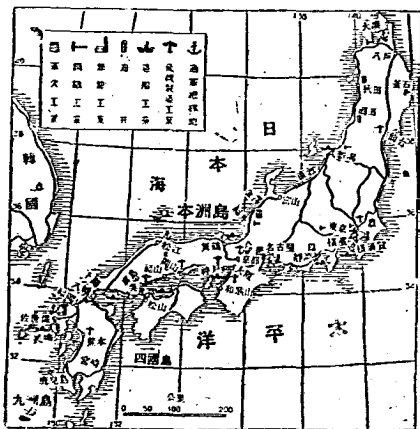




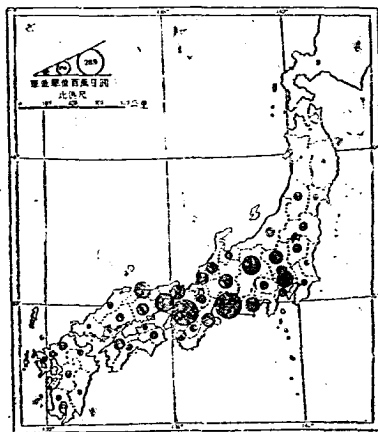
圖一六七 日本重要都市及工業配置



圖一六九 日本軍事工業

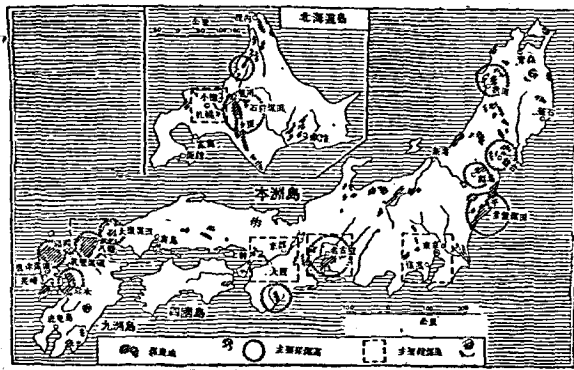


圖一六八 日本戰時工業

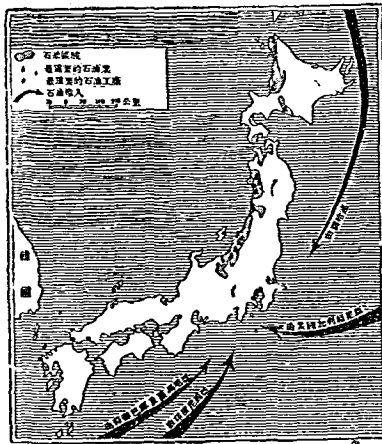


圖一七〇 日本紡織工業

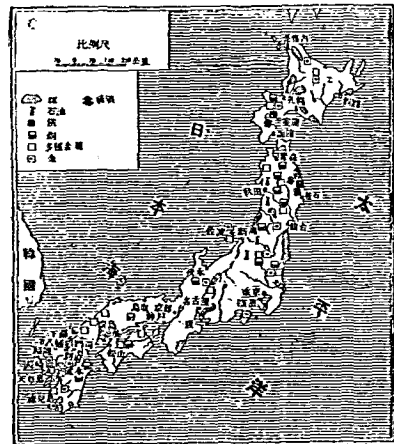





圖一七一 日本石煤工業

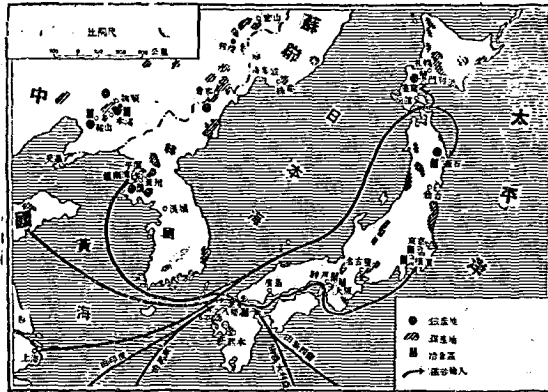



圖一七二 日本石油工業

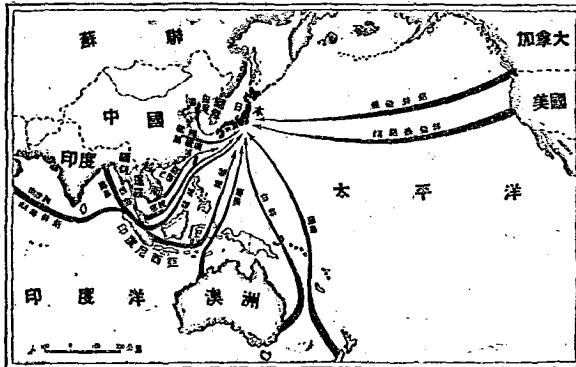


圖一七三 日本礦產

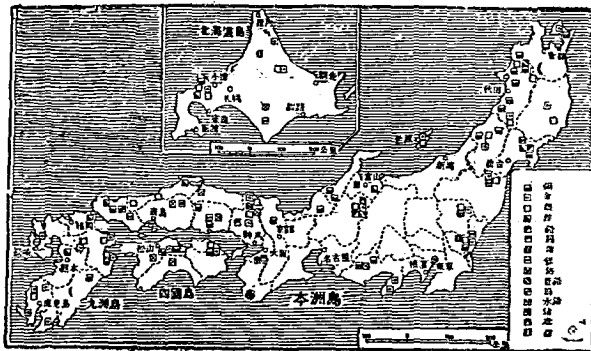





圖一七四 日本冶金區域

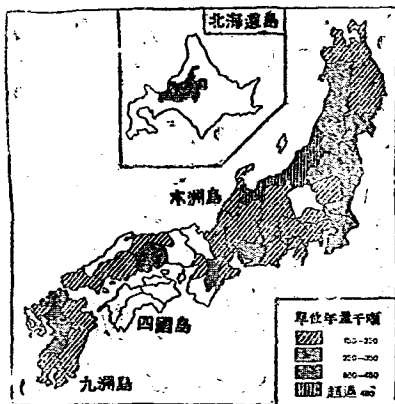


圖一七五 日本黑色及有色冶金對世界經濟的依存性

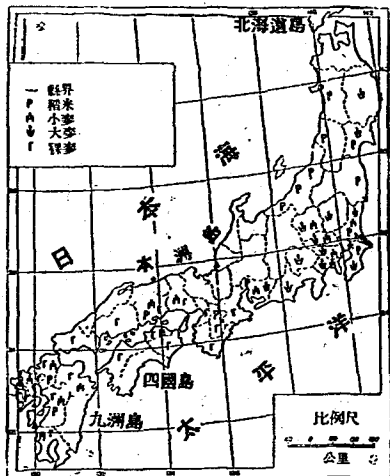


圖一七六 日本有色金屬及紫金產地

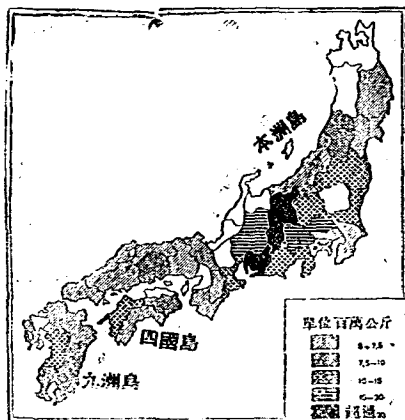




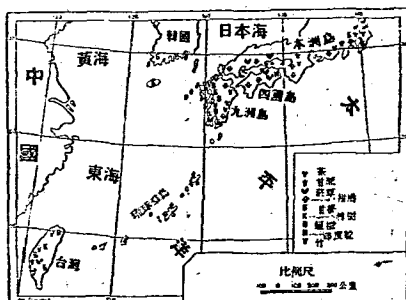
圖一七七 日本產米區域



圖一七九 日本穀物播種區域

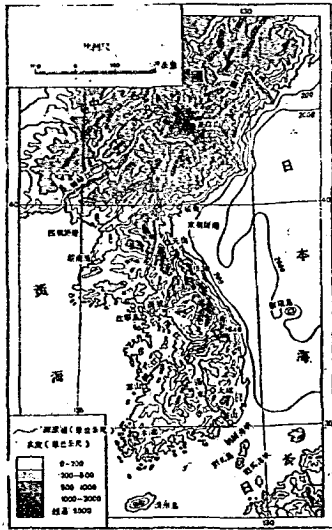


圖一七八 日本養蠶區域

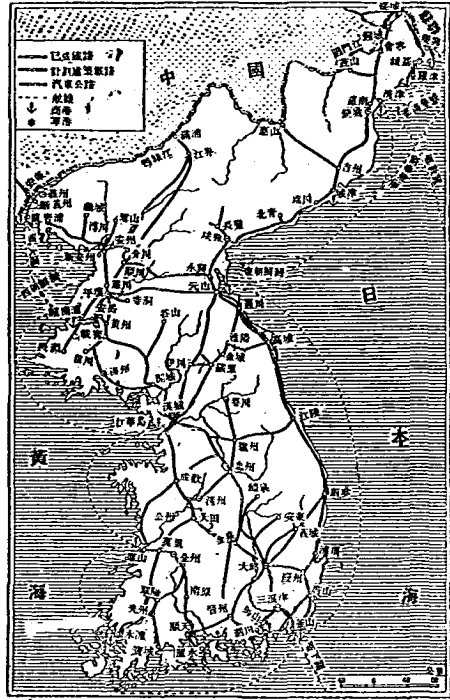


圖一八〇 日本亞熱帶植物培植區域

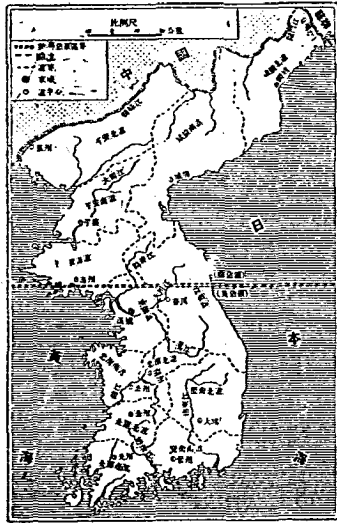




圖一八一 韓國地勢



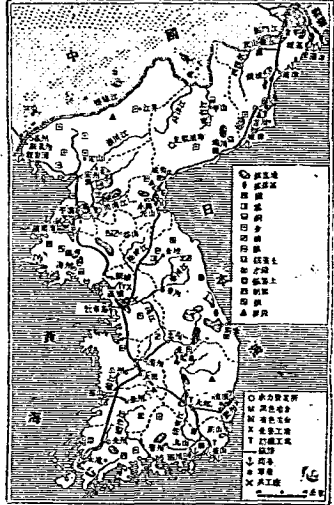
圖一八三 韓國交通及重要城市



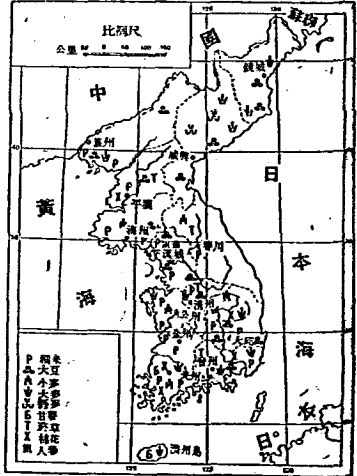
圖一八二 韓國行政區劃



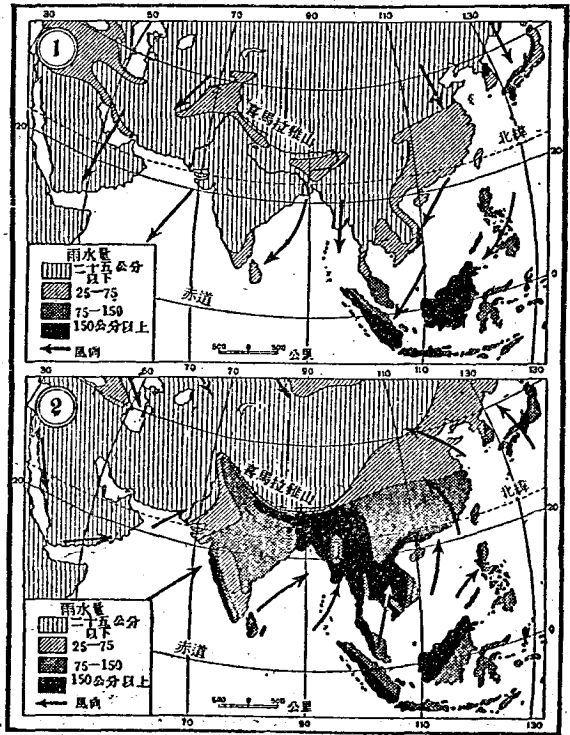
圖一八四 韓國經濟區域



圖一八五 韓國農業

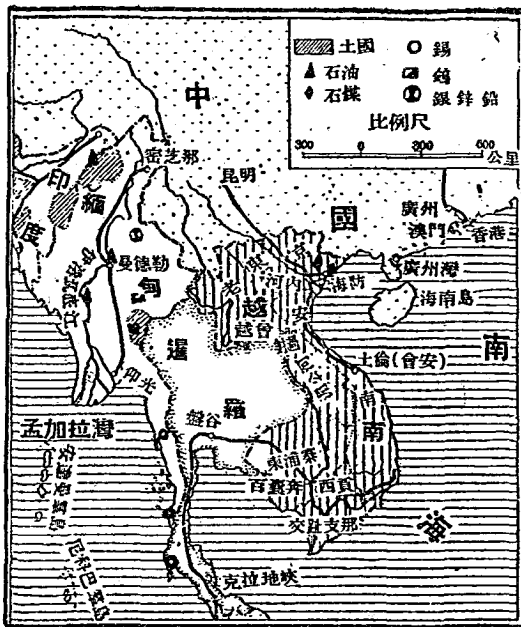


圖一八六 東南亞季候風氣候

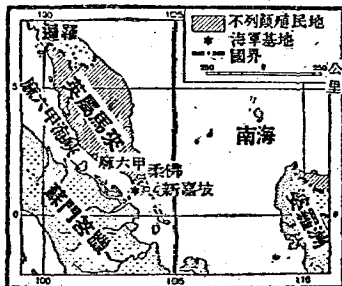





圖一八七 東印度羣島




圖一八八 印度支那及馬來

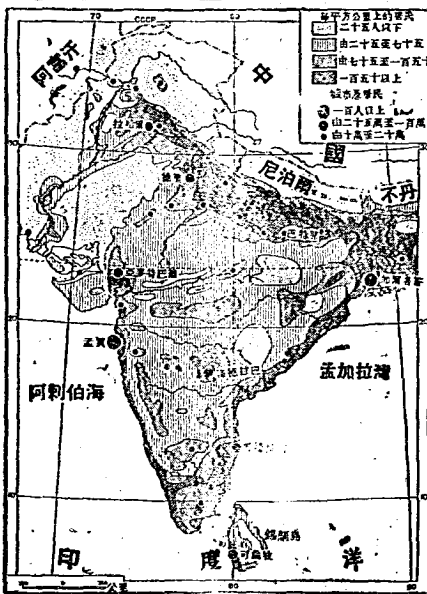


圖一八九 新嘉坡

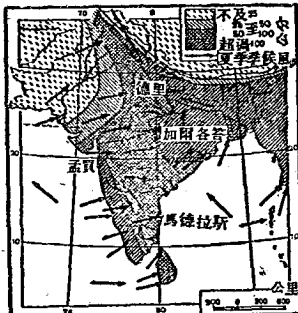


圖一九〇 暹羅

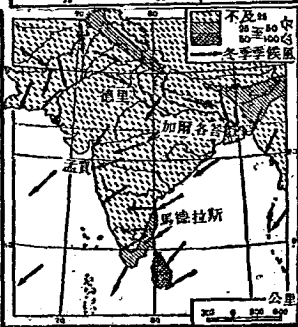




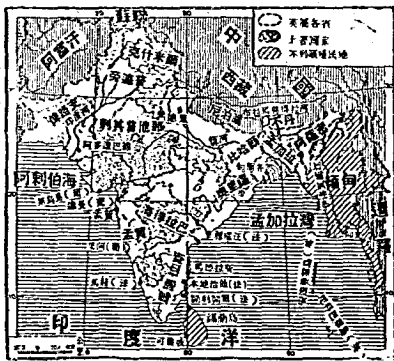
圖一九二 印度夏季風向及雨量



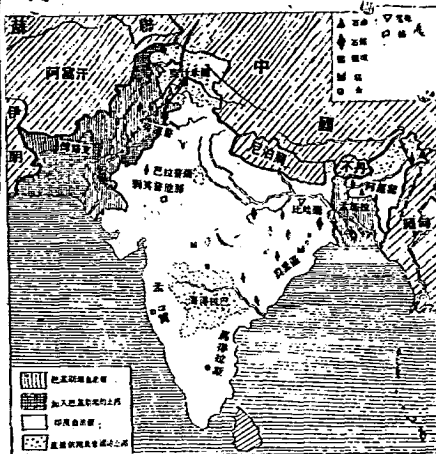
圖一九三 印度冬季風向及雨量



圖一九一 印度居民密度

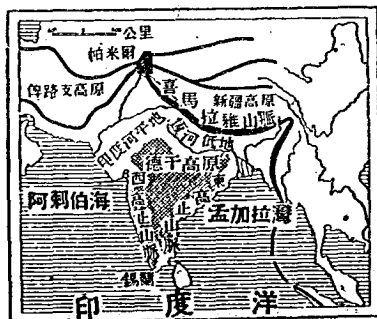


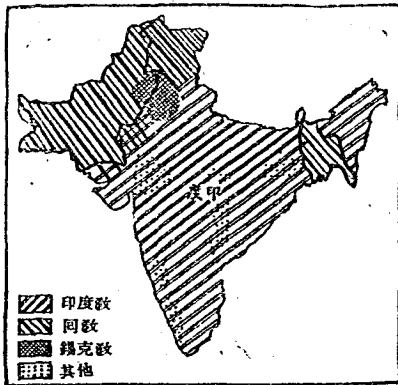
圖一九四 印度獨立前的政治區劃



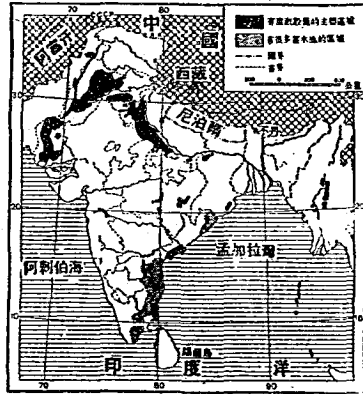
圖一九五 印度獨立後的政治區劃及礦產

圖一九六 印度地勢





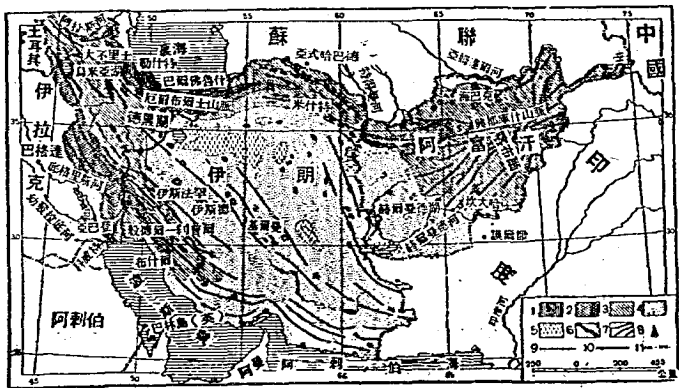
圖一九七 印度宗教



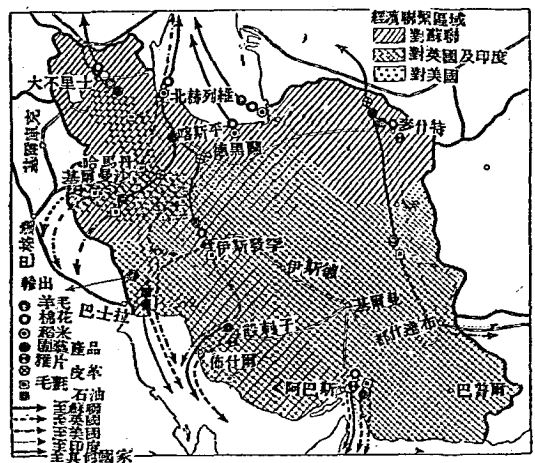
圖一九八 印度灌溉區




圖一九九 印度技術農作物及重要工業的配置



圖二〇〇 伊朗及阿富汗地勢

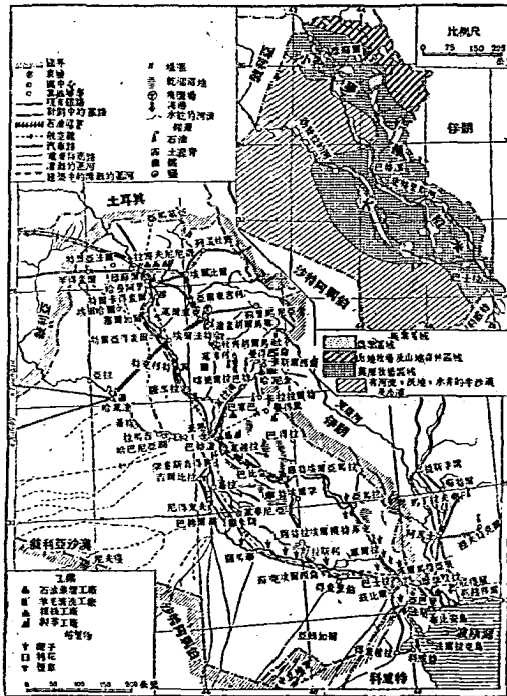


圖二〇一 伊朗經濟聯繫





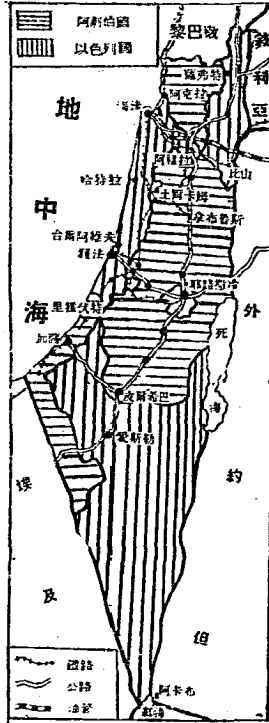
圖二〇二 伊朗及伊拉克石油產區




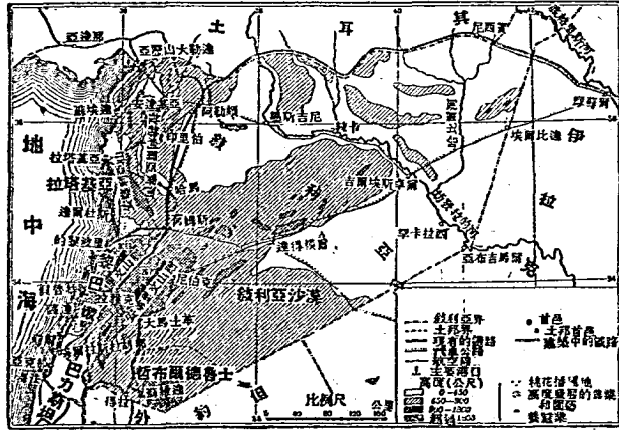
圖二〇三 伊拉克



圖二〇四 巴力斯坦

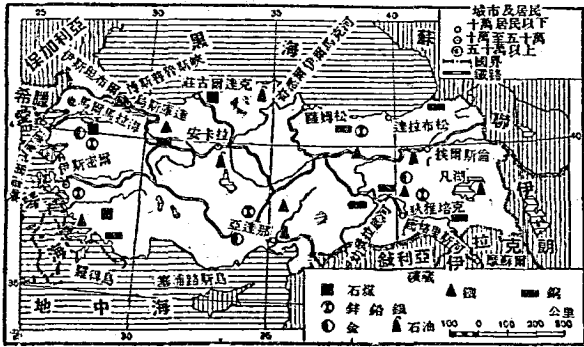
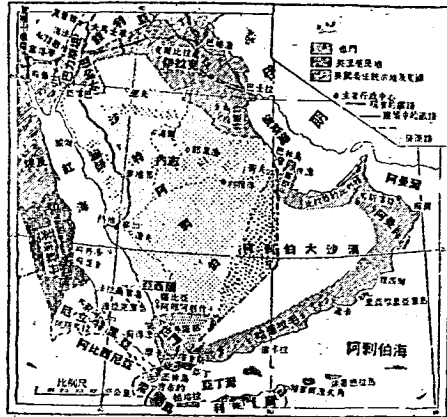


圖二〇五 敘利亞及黎巴嫩

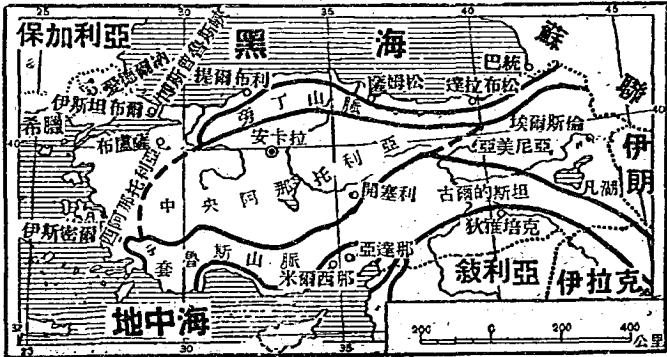




圖二〇六 阿剌伯



圖二〇七 土耳其城市、居民及礦產



圖二〇八 土耳其地勢及區劃





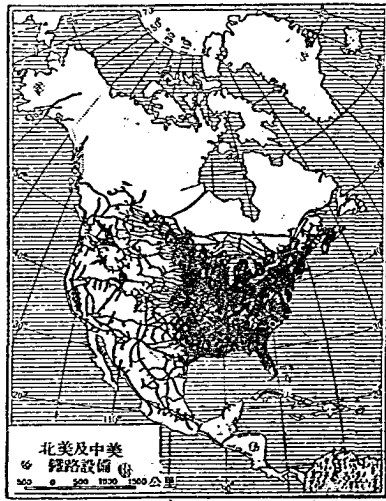
圖二〇九 北美及中美地勢



圖二一一 北美及中美植物分佈



圖二一〇 北美及中美雨水年量



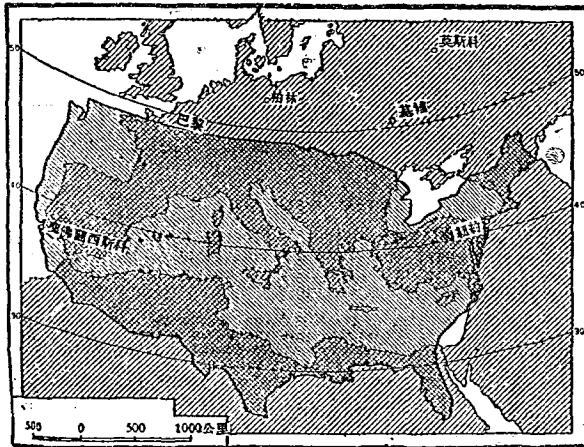
圖二一二 北美及中美鐵路設備





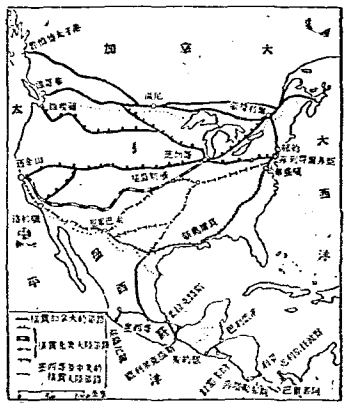
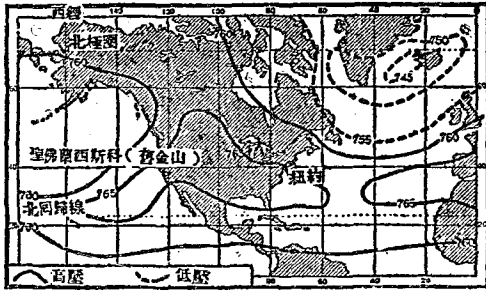
圖二一三

北美與歐洲緯度比較



圖二一四

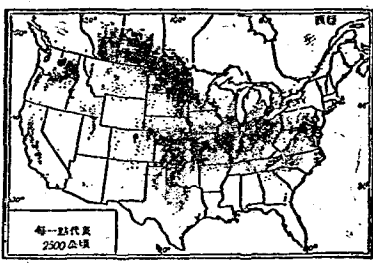
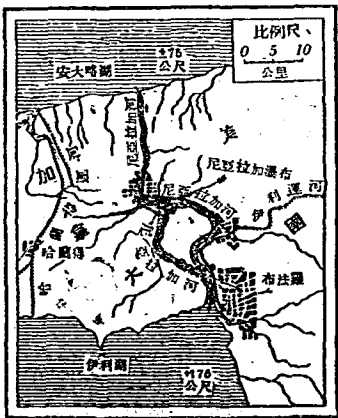
北美一月氣壓



圖二一六 北美及中美的陸路交通

圖二一五

尼亞加拉瀑布



圖二一七 北美小麥播種區域





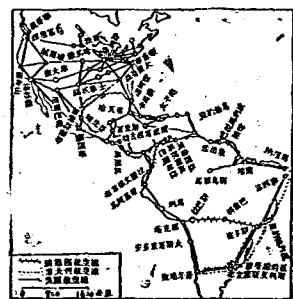
圖二二四 南美鐵路設備




圖二二六 南美及中美電訊交通




圖二二五 南美陸路交通

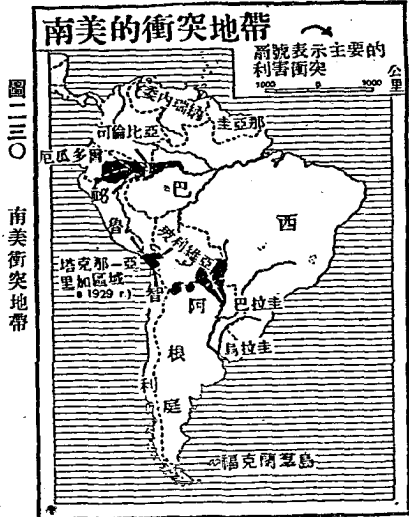


圖二二七 南美及北美航空線





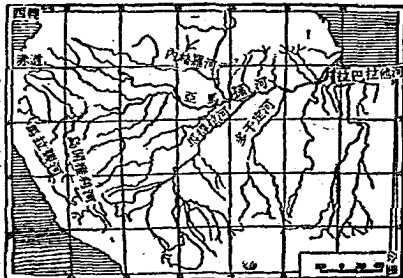
圖二二八 北美北部



圖三〇 南美衝突地帶



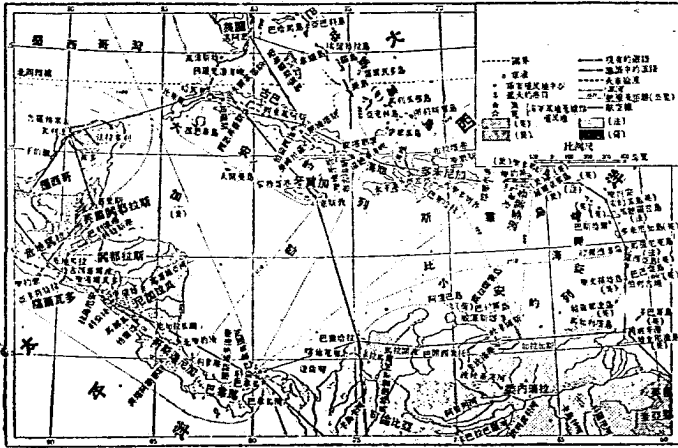
圖二二九 南美南部




圖三一 亞馬孫河



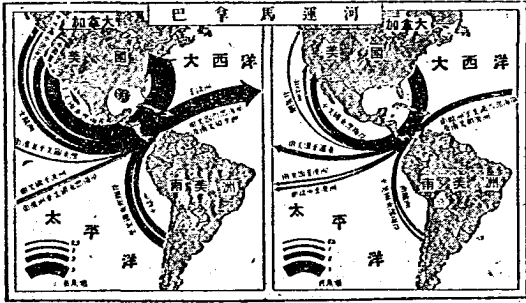
圖二二二 中美洲及西印度羣島



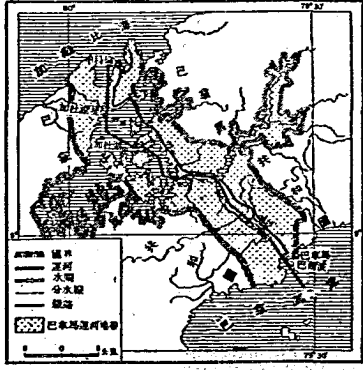
圖二二三 中美洲及加勒比海




圖二三四 巴拿馬運河的貨運

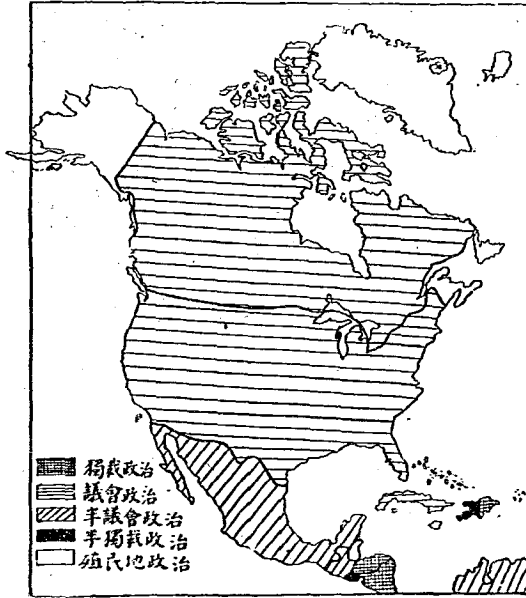


圖二三五 巴拿馬運河地帶



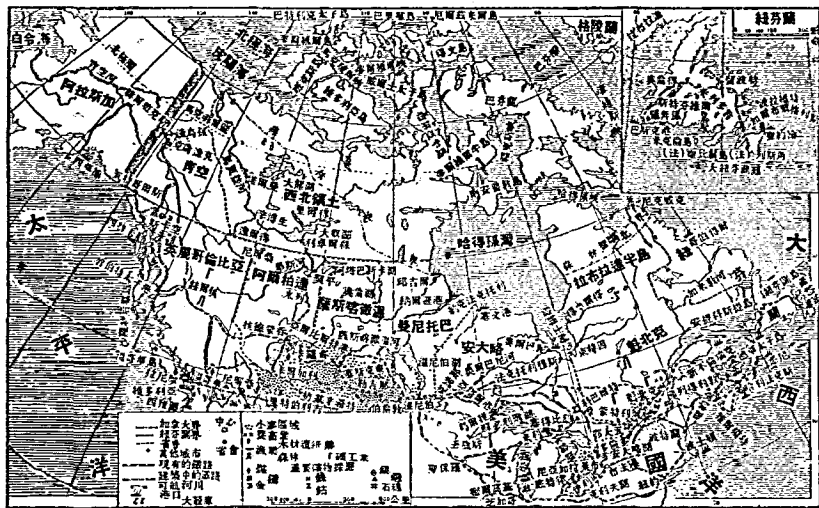


圖二三六 北美各國現階段的政治性質

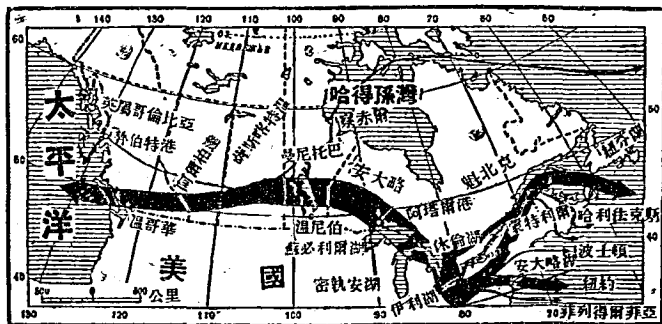


圖二三七 南美各國現階段的政治性質



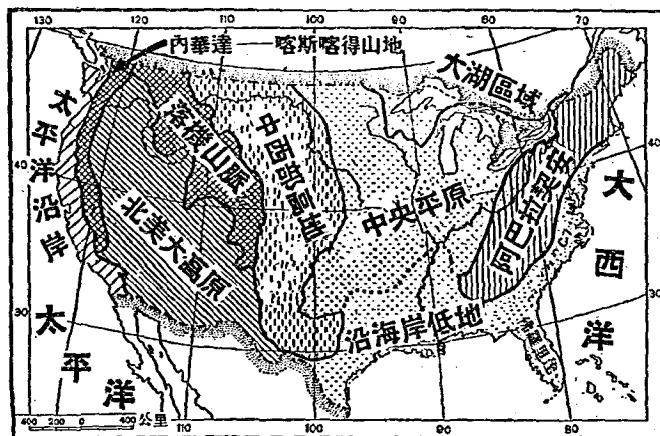



圖二三八 加拿大及紐芬蘭

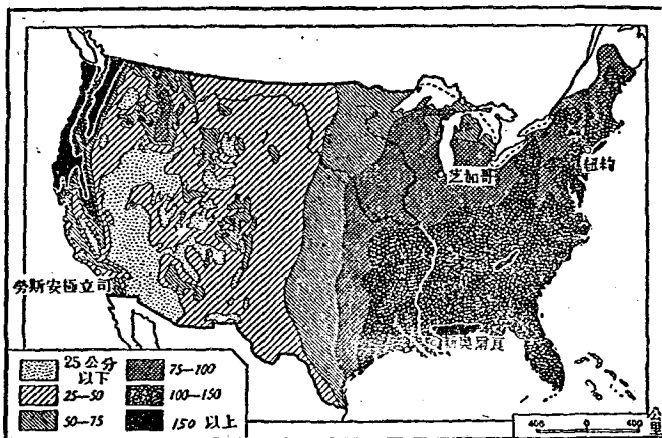


圖二三九 加拿大的小麥輸出






圖二四〇 美國地勢

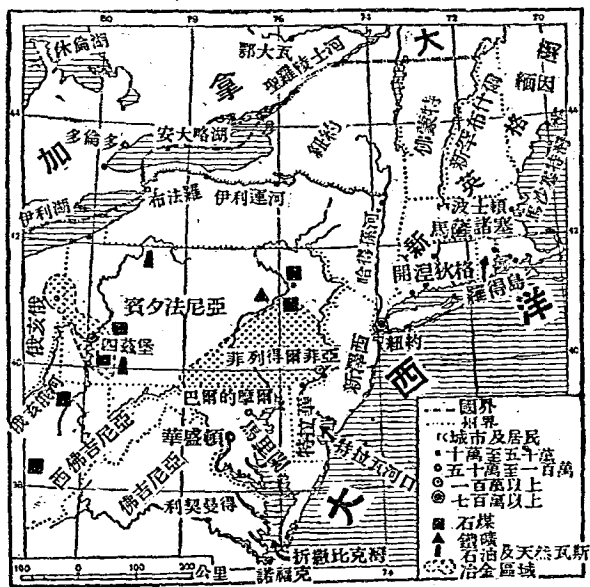


圖二四一 美國雨水年量





圖二四五 美國東部重要水道

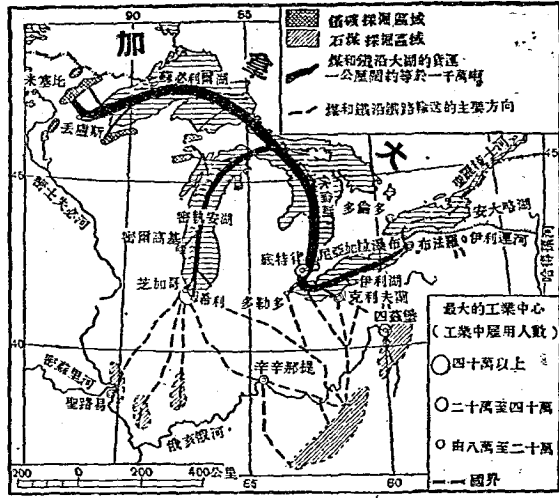


圖二四六 美國東北區域

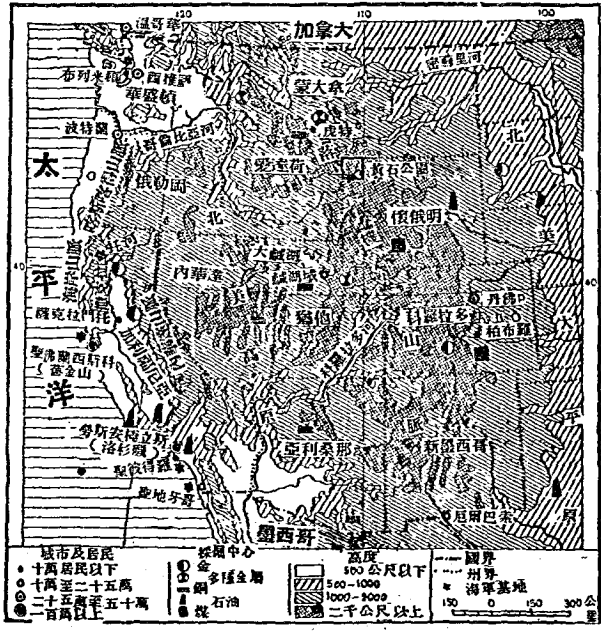





圖二四七 美國大湖區域



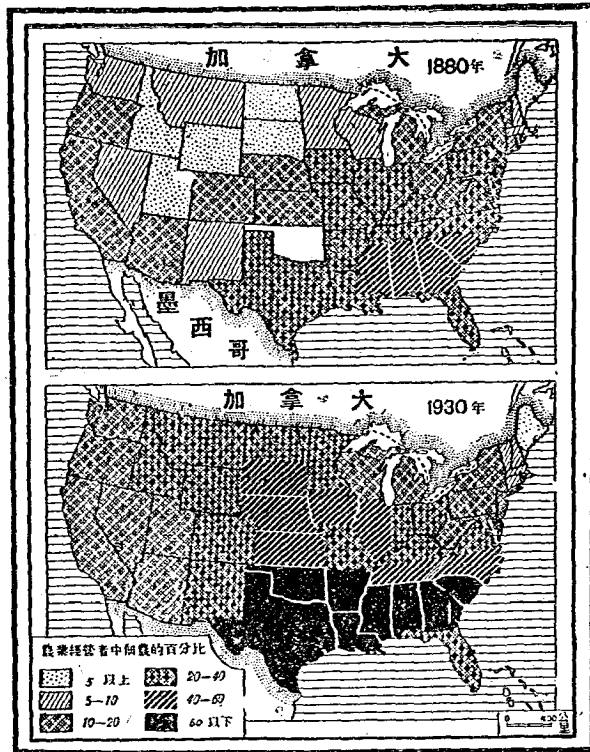
圖二四八 美國西部區域






圖二四九

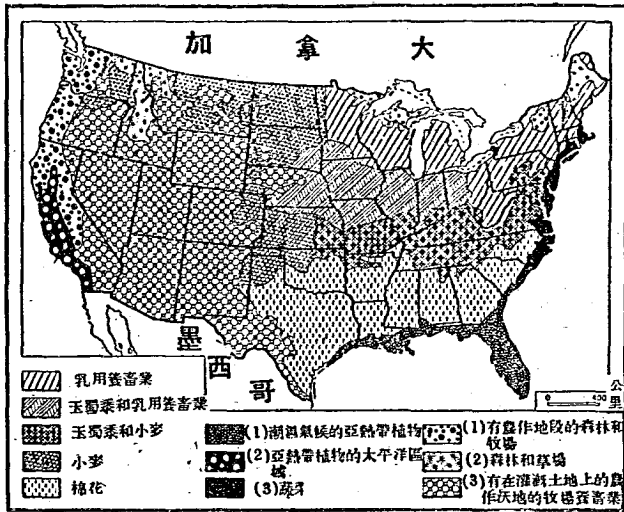

美國農村狀況的變化



圖二五〇

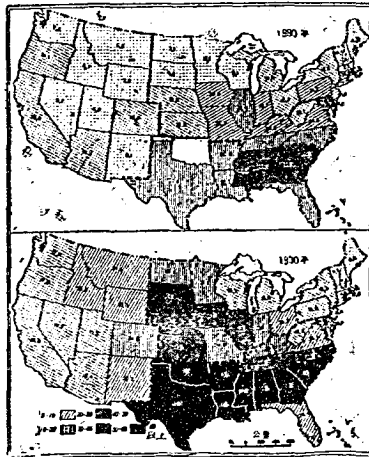
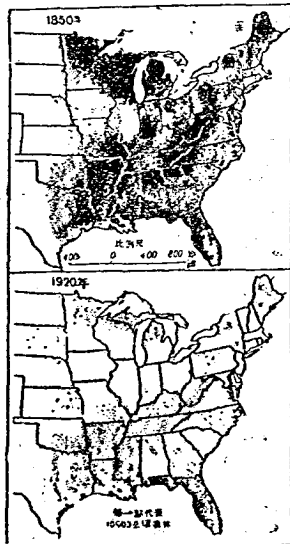
美國播種面積






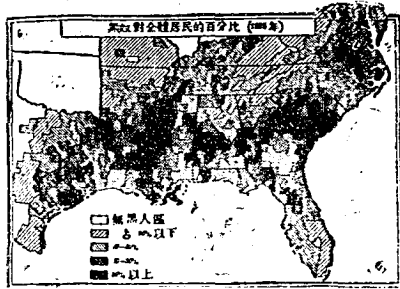

圖二五一 美國農業配置

圖二五二 美國森林分佈



圖二五三 美國佃租關係

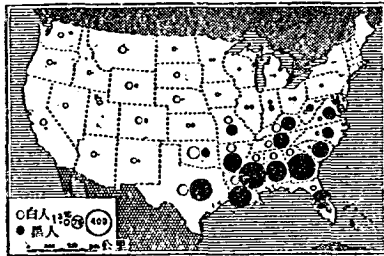




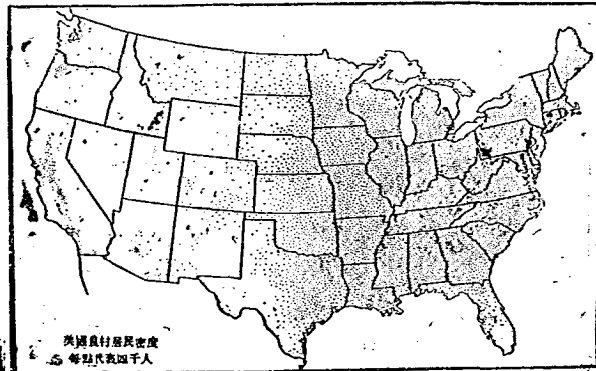
圖二五四 美國黑奴的分佈



圖二五六 美國各州黑人比率




圖二五五 美國各州私刑比率

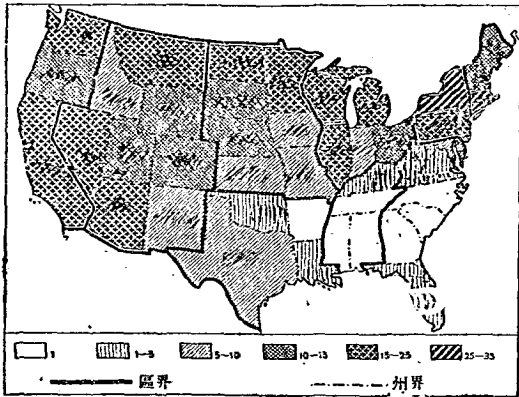


圖二五七 美國農村居民密度

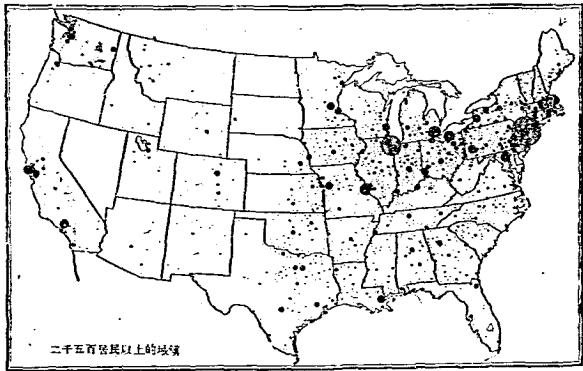





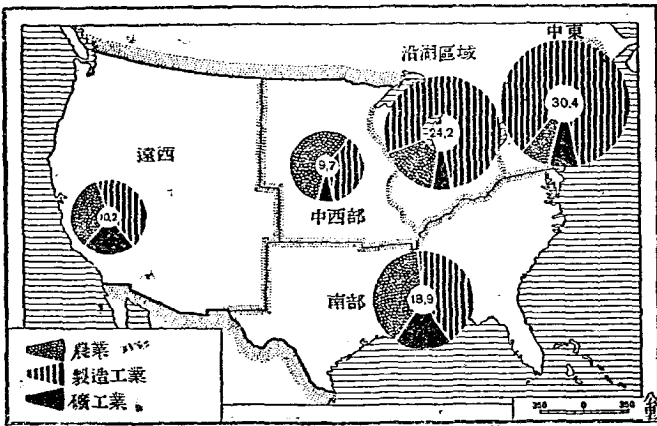
圖二五八
人對全體居民的比率
美國在國外出生的白

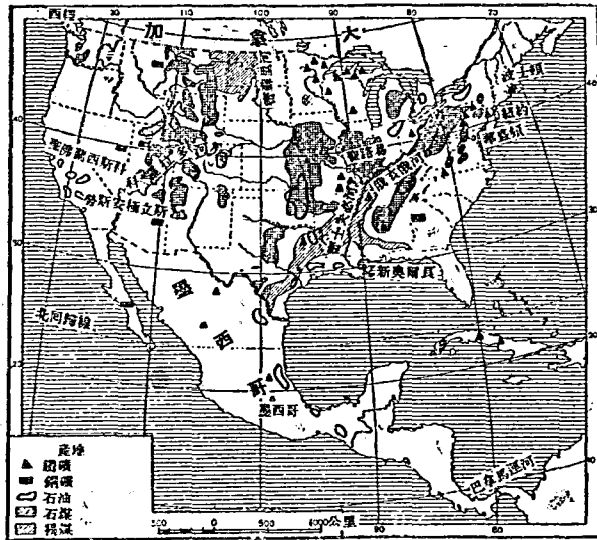



圖二五九
美國城市居民

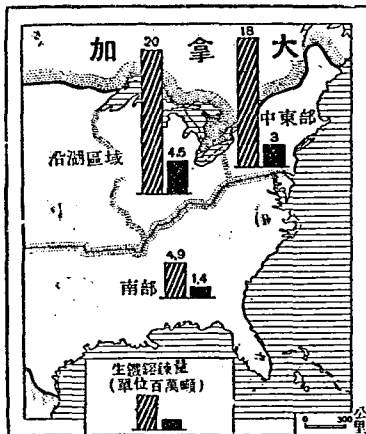


圖二六〇
美國各區農工礦業比率

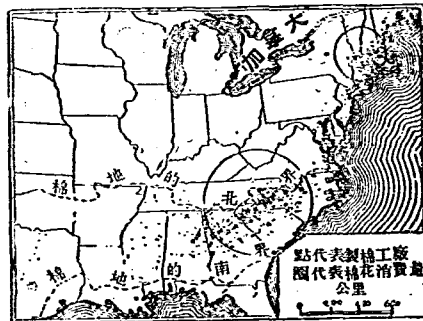





圖二六一 美國重要礦藏



圖二六二 美國各區生鐵提煉比率

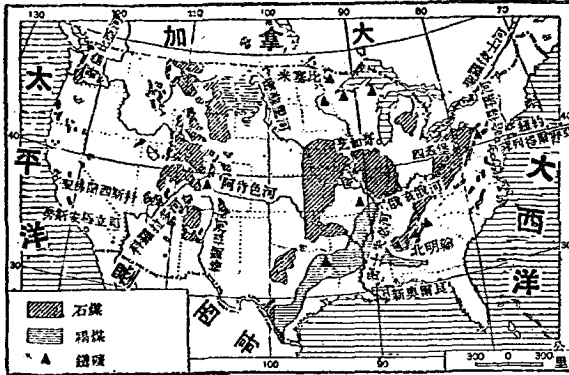


圖二六三 美國紡織工業



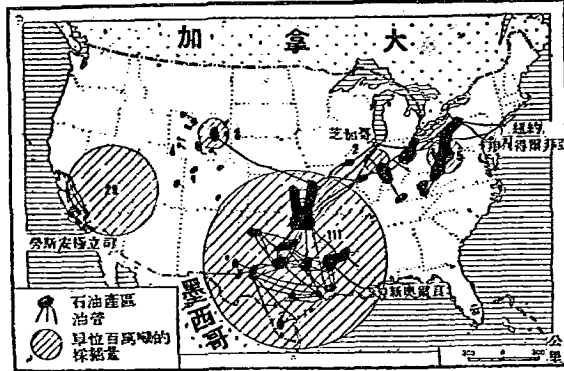
圖二六四

美國石油及鐵礦產區



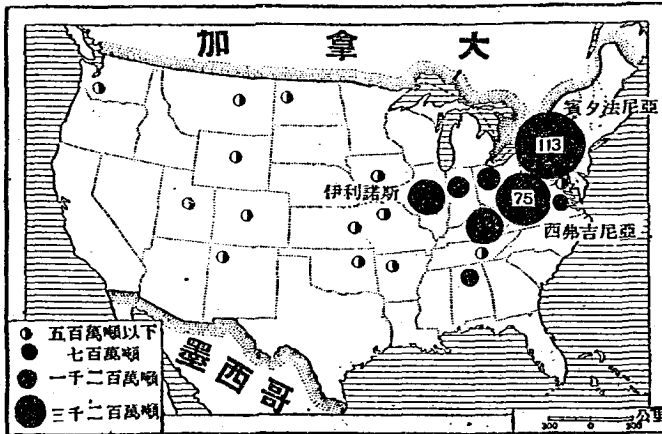
圖二六五

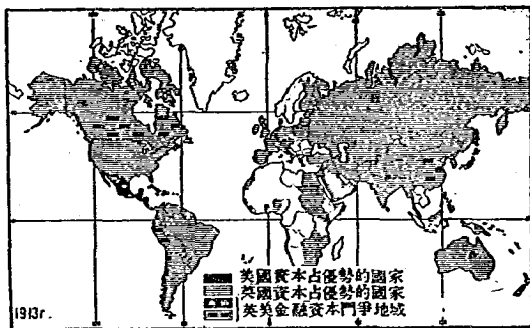

美國石油探掘



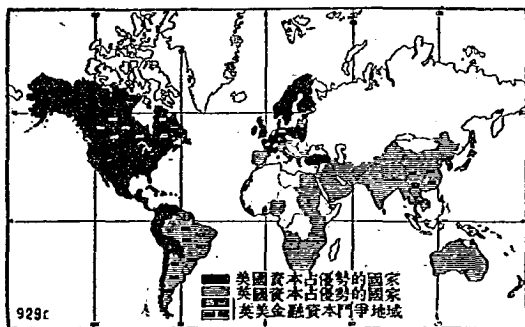
圖二六六

美國各州石煤探掘量

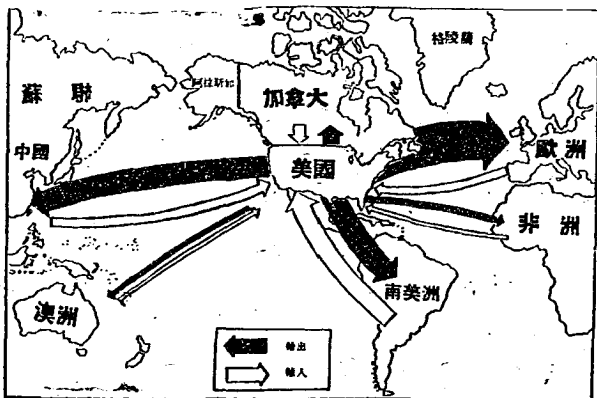




圖二六七 美英金融資本鬥爭（一九一三年）

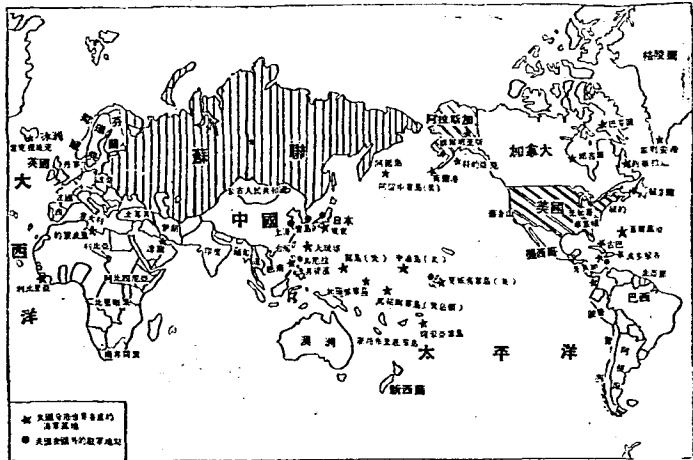



圖二六八 美英金融資本鬥爭（一九二九年）

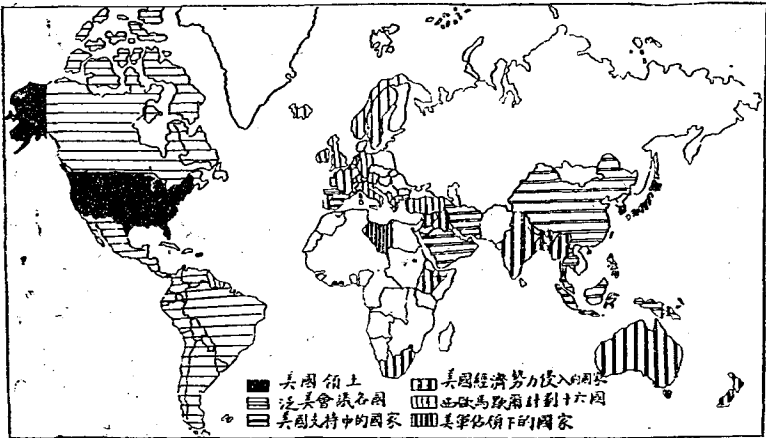


圖二六九 美國對外貿易



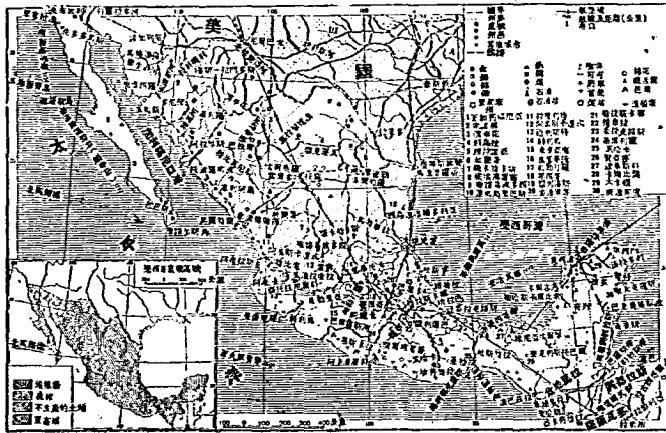


圖二七〇 美國佈滿世界的海空基地

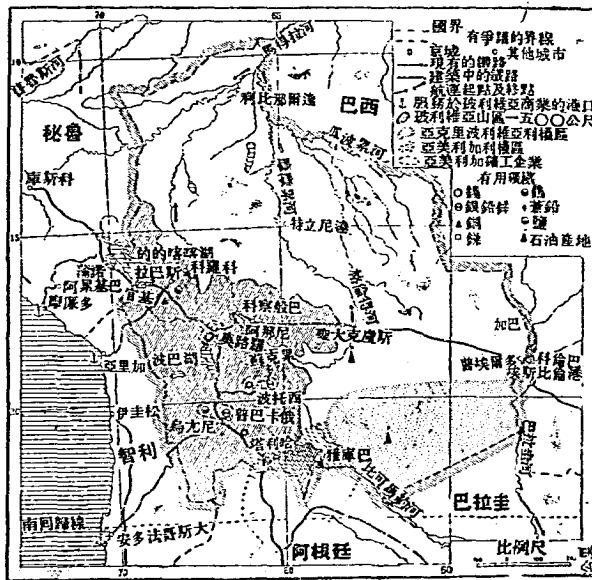


圖二七一 美力勢力擴張



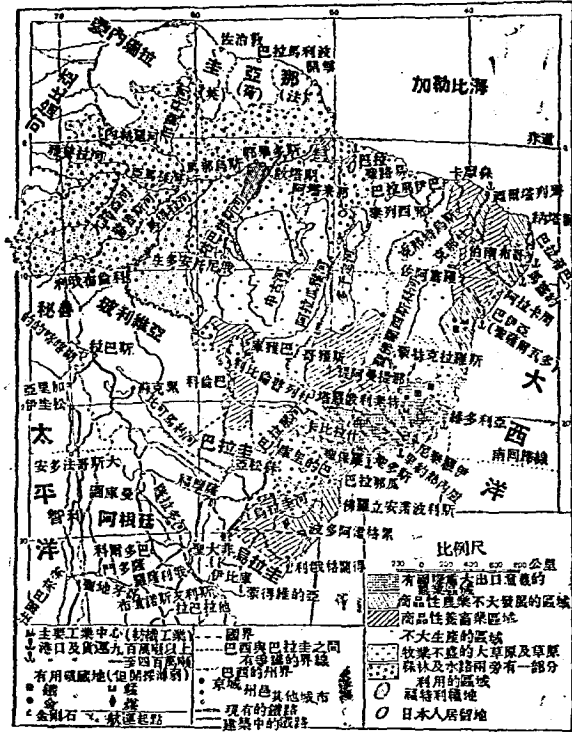


圖二七二 墨西哥

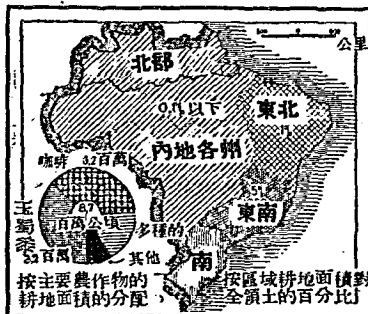


圖二七三 玻利維亞

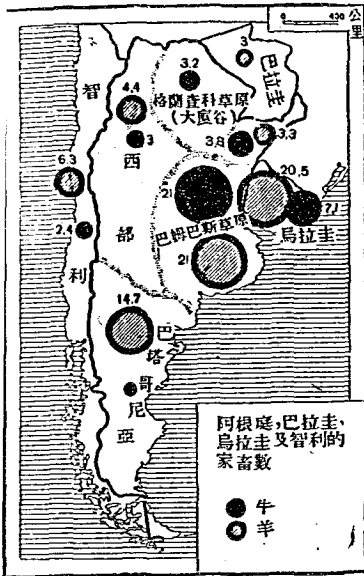





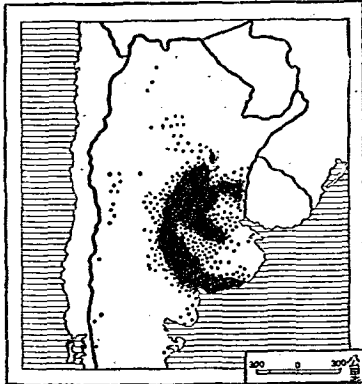
圖二七四 巴西



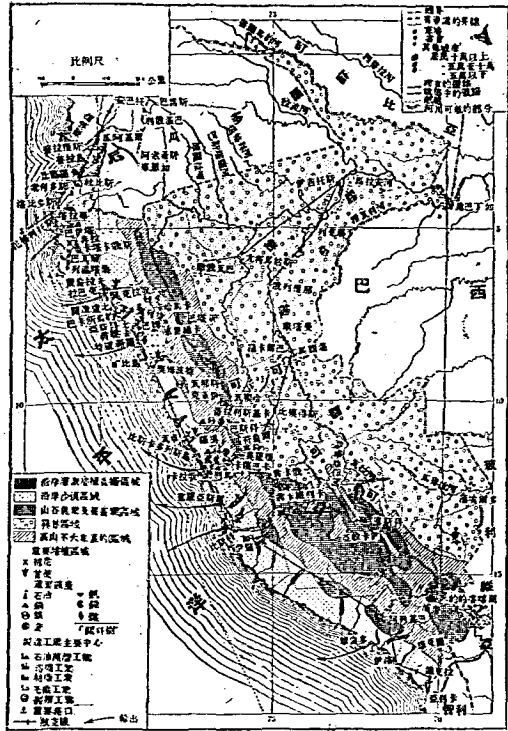
圖二七五 巴西各區耕地比率




圖二七六 阿根廷及其鄰國畜產



圖二七七 阿根廷中部農業配置

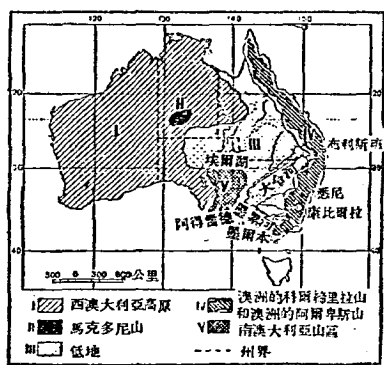


圖二七八 秘魯

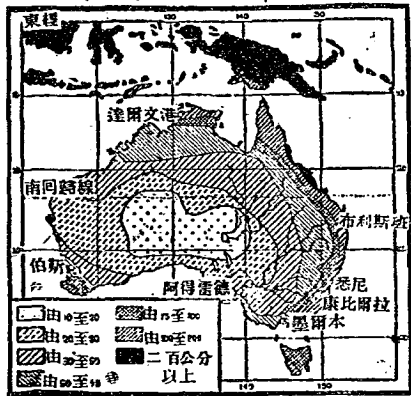




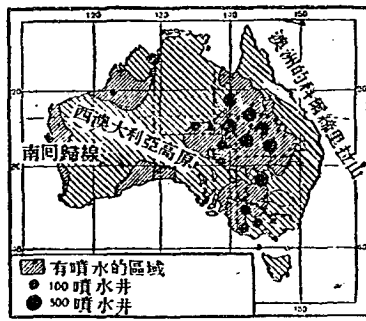
圖二七九 澳洲地理位置



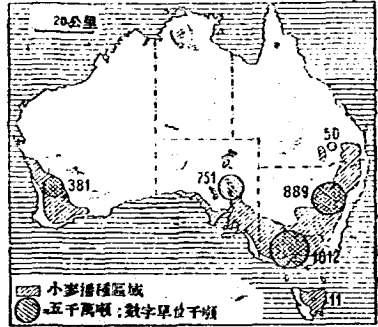
圖二八〇 澳洲地勢



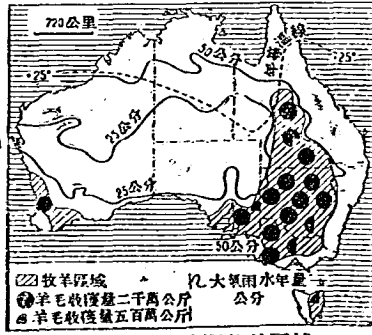
圖二八一 澳洲雨水年量



圖二八二 澳洲井水及蘆泉的分佈

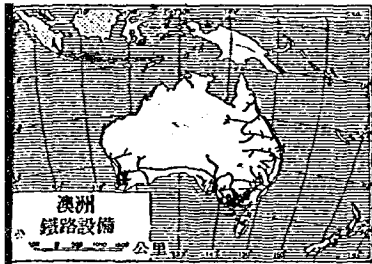


圖二八三 澳洲小麥播種區域

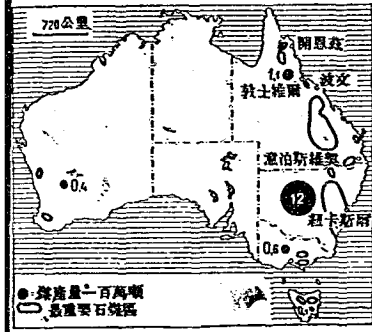


圖二八四 澳洲牧羊區域

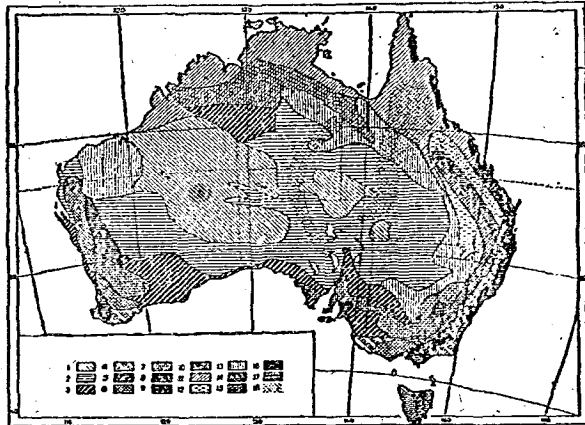




圖二八五 澳洲鐵路設備



圖二八六 澳洲石煤產區

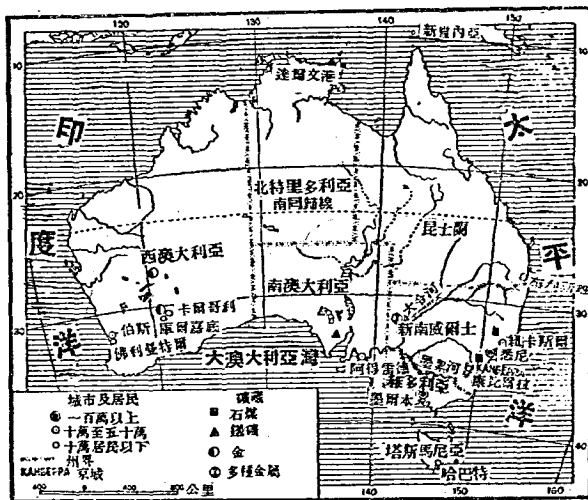


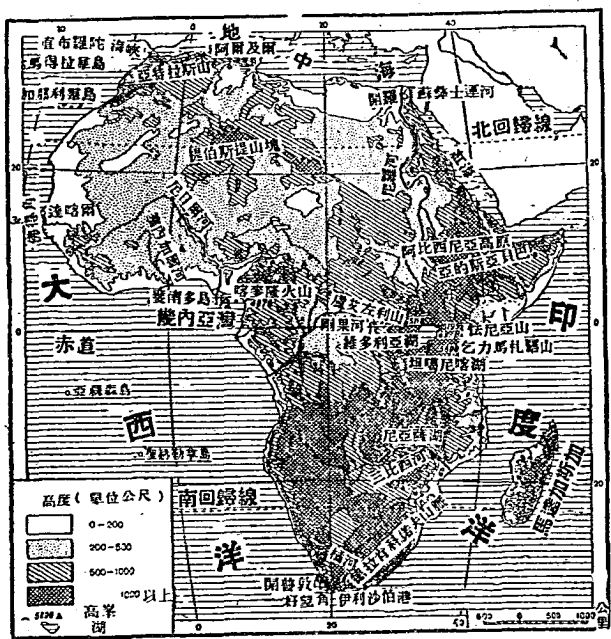

圖二八七 澳洲生產區域

- (1) 沙漠 (2) 沙漠邊邊濕木區 (3) 稀疏樹甘地帶 (4) 高原及河谷森林區 (5) 乳用及肉用養牛區 (6) 牧羊 (主要) 及小麥地帶 (7) 小麥 (主要) 及牧羊地帶 (8) 潮濕森林區 (9) 甘蔗種植區 (10) 乳用養牛區及熱帶果樹區 (11) 大草原 (12) 灌木叢及森林區 (13) 牛羊不多的草原區 (14) 牧羊、稀少耕地及果園區 (15) 溫帶潮濕森林及沼地 (16) 高山森林草場及牧場 (17) 小麥區 (18) 肉用養牛區

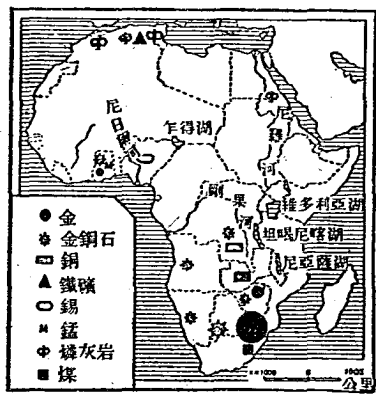
圖二八八

澳洲同盟政區、城市及礦產

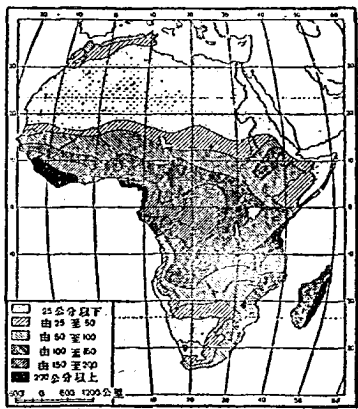





圖二八九 非洲地勢

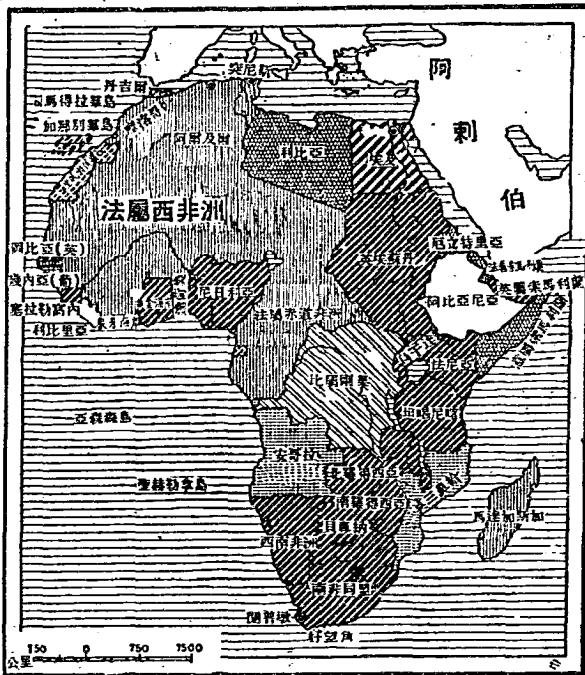



圖二九〇 非洲礦藏

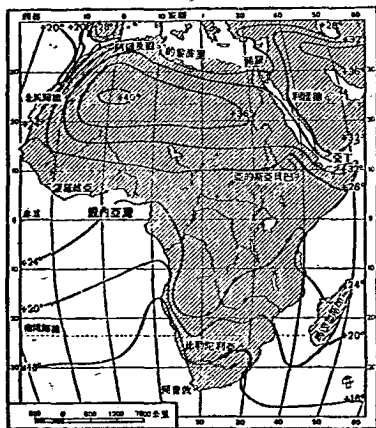


圖二九一 非洲雨水年量

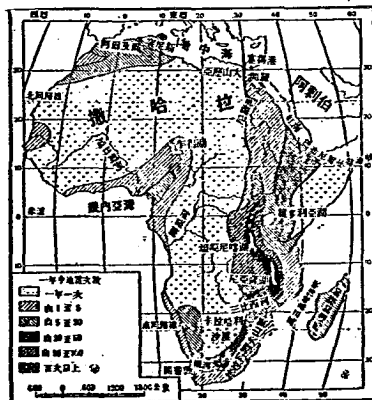




圖二九二 非洲政治區劃



圖二九三 非洲七月氣溫

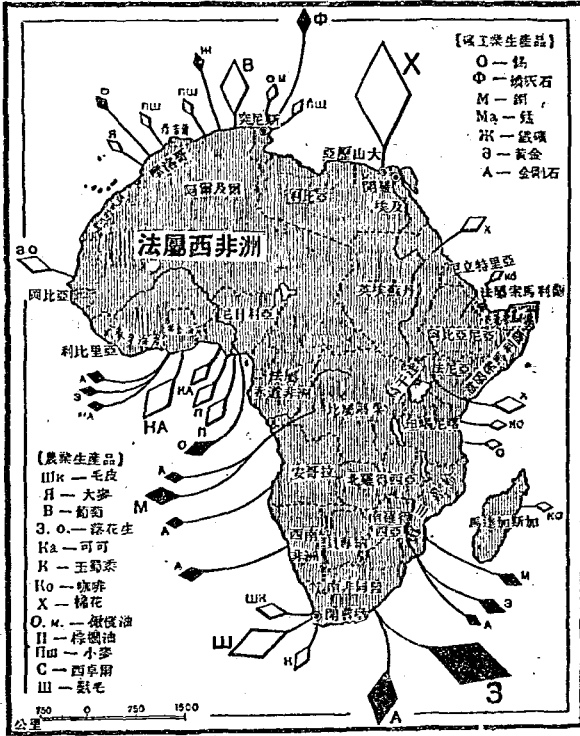


圖二九四 非洲地震區域



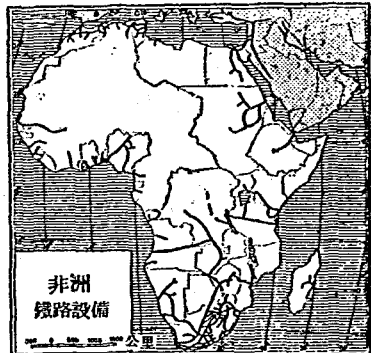
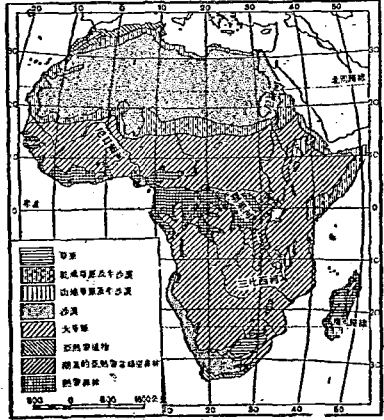
圖一九五

非洲輸出品結構

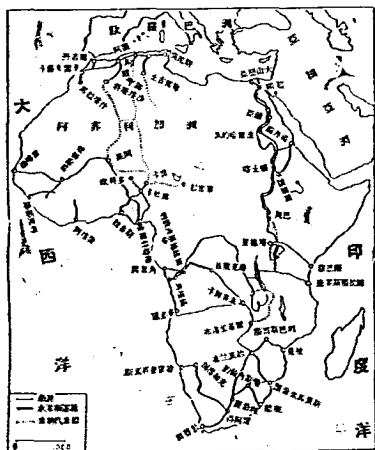
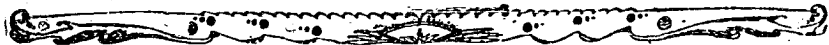


圖一九六

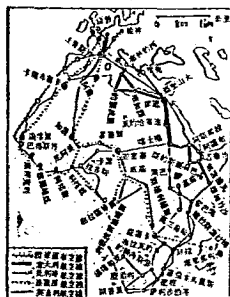
非洲植物分佈



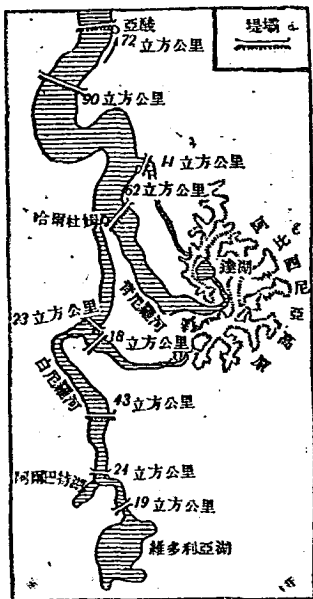
圖二九七 非洲鐵路設備



圖二九八 非洲陸路交通



圖二九九 非洲航空線



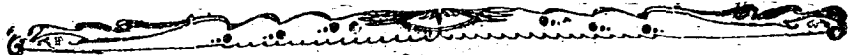
圖三〇〇 尼羅河源




圖三〇一 維多利亞瀑布

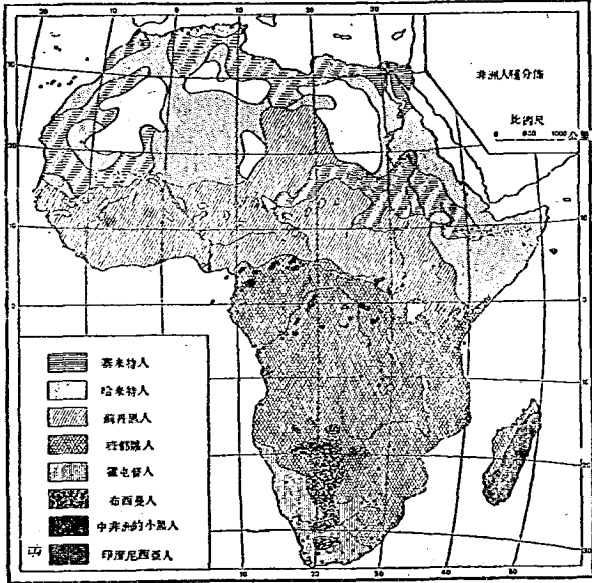


圖三〇二 剛果河


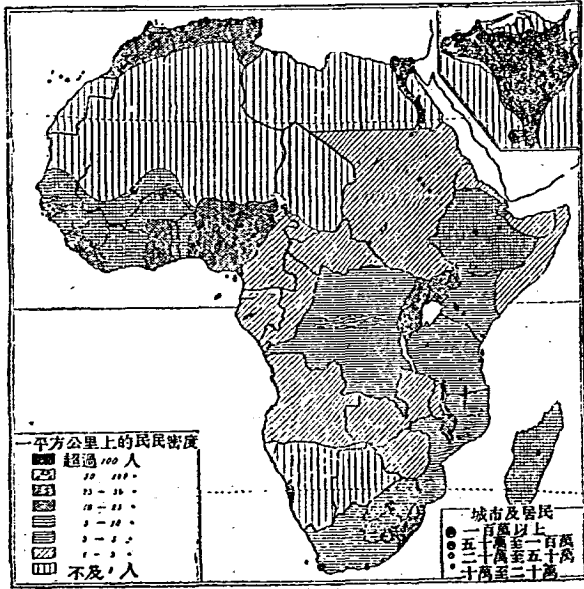




圖三〇三 非洲人種分佈

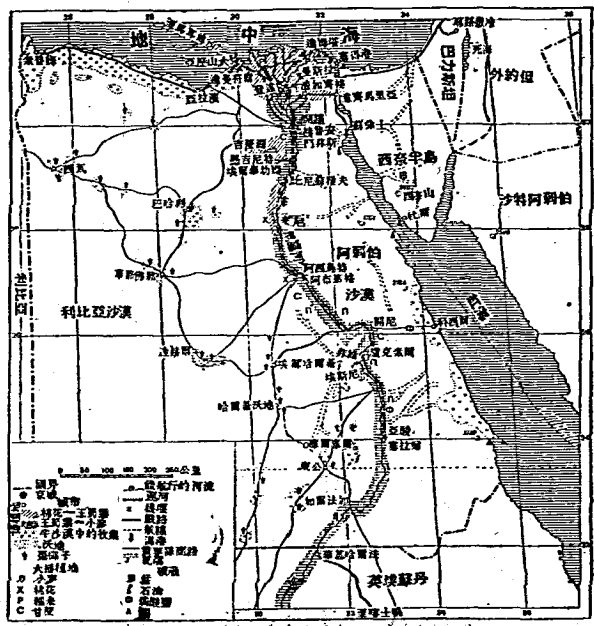
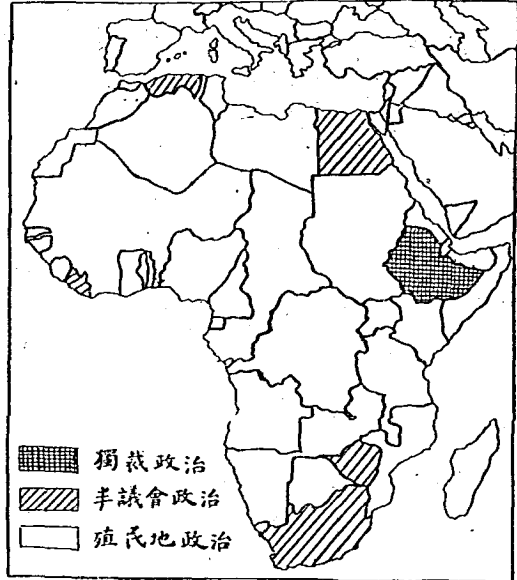


圖三〇四 非洲居民密度及城市




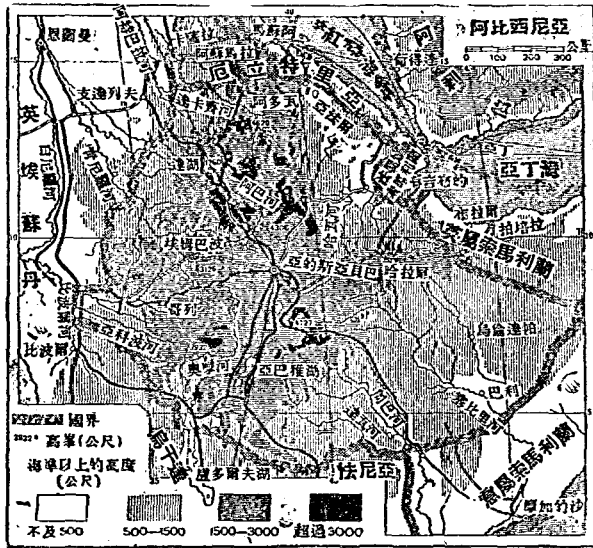


圖三〇五 非洲各國現階段的政治性質



三〇六 埃及

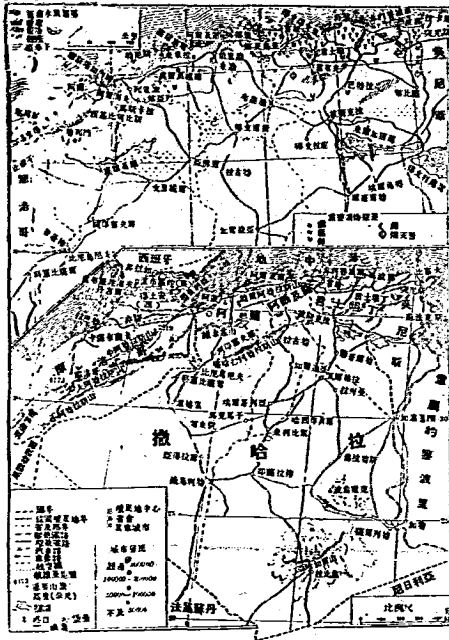




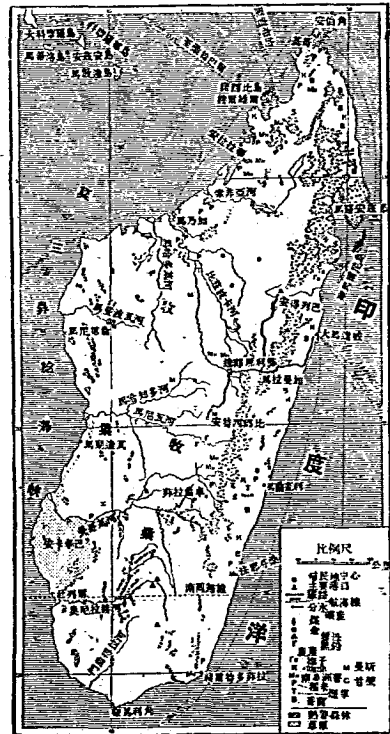
圖三〇七 阿比西尼亞地勢



圖三〇八 阿比西尼亞經濟

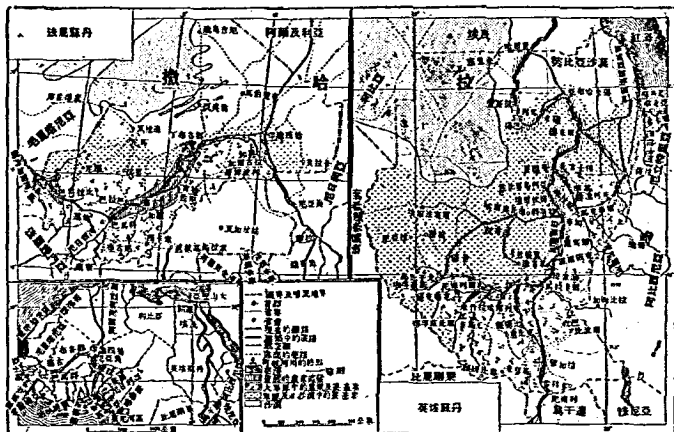



圖三〇九 阿爾及利亞，摩洛哥及突尼斯

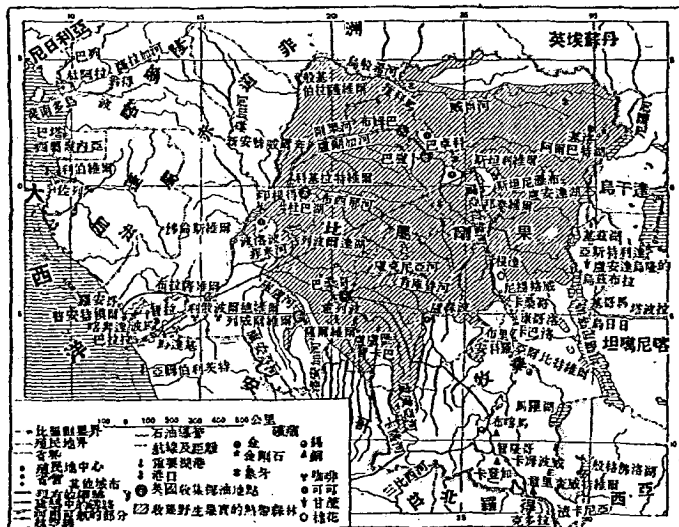


圖三一〇 馬達加斯加



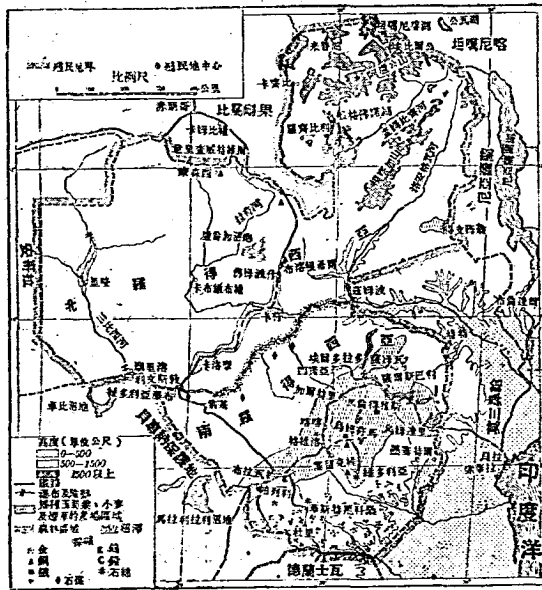


圖三一— 蘇丹

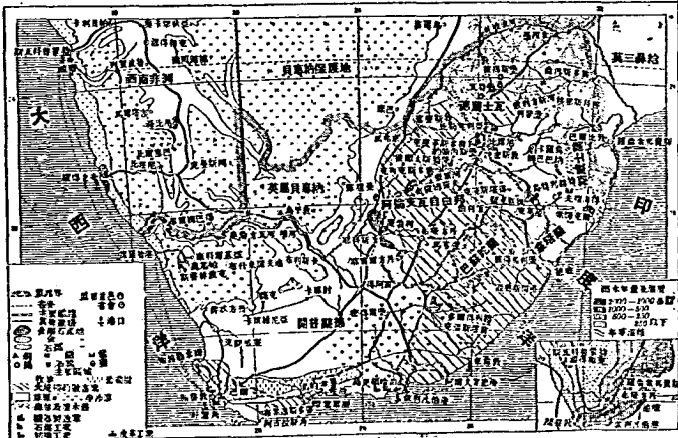


圖三一—二 剛果



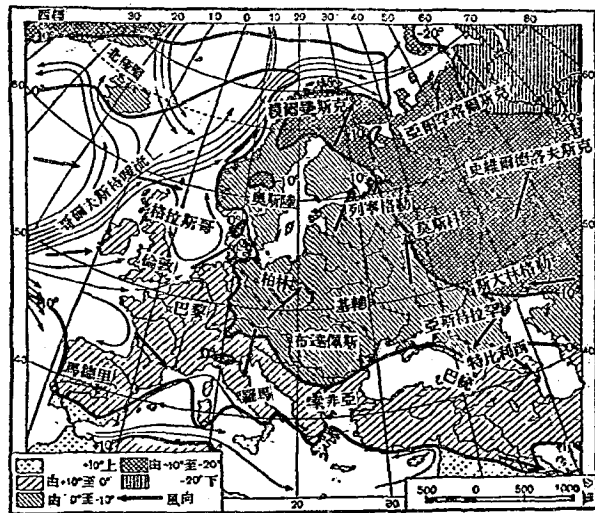



圖三一二 羅得西亞

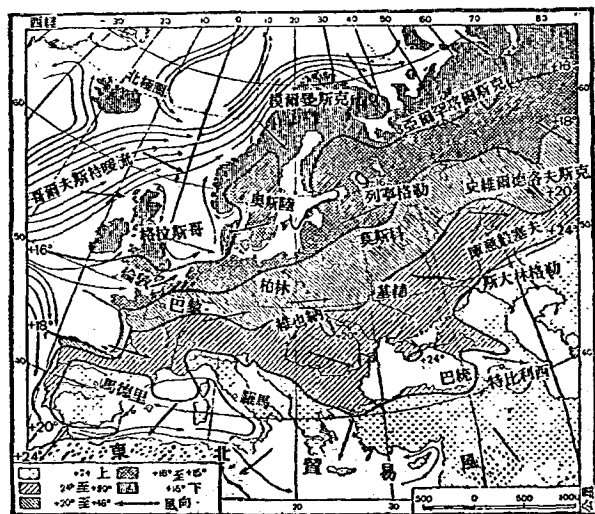


圖三一四 南非同盟及西南非洲



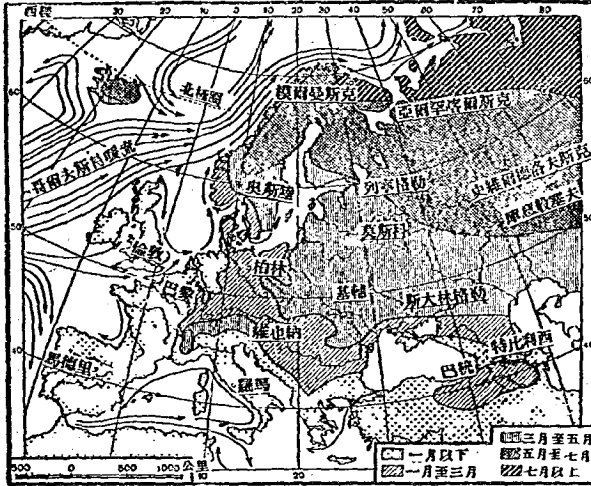



圖三一七 歐洲一月氣溫與風向

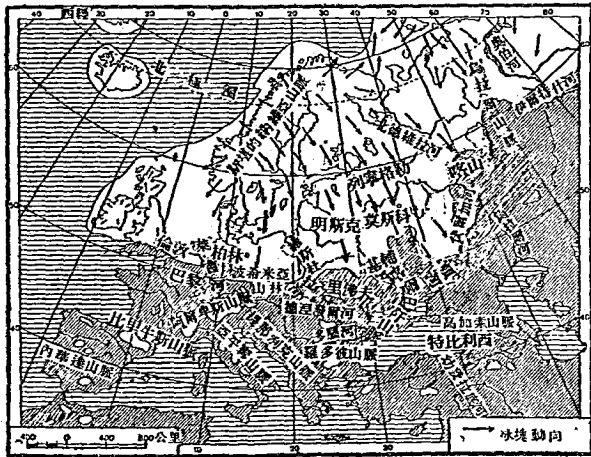


圖三一八 歐洲七月氣溫與風向



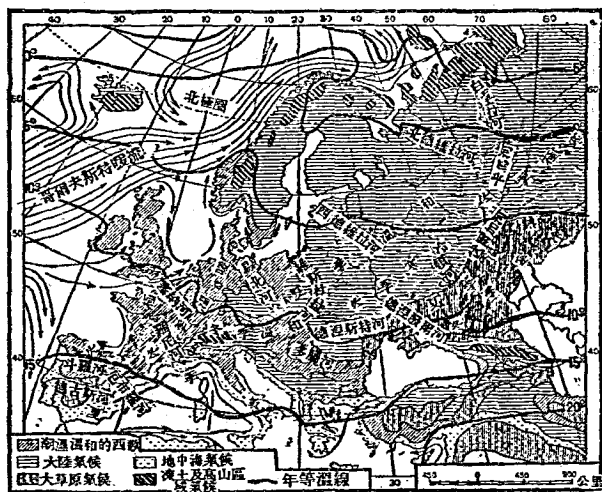


圖三一九 歐洲冰凍持續期

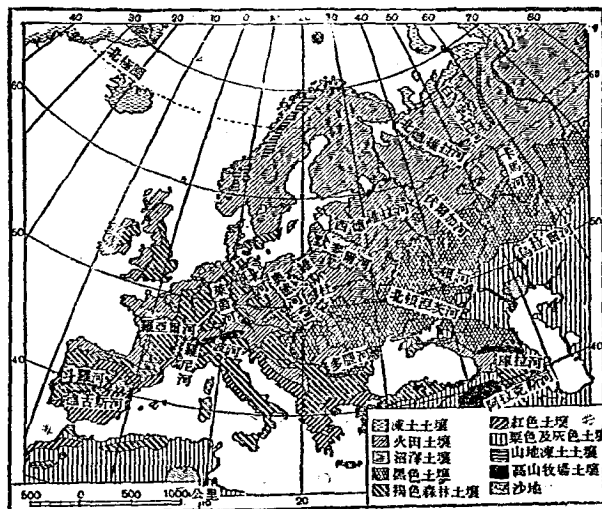


圖三二〇 歐洲古代冰河區域



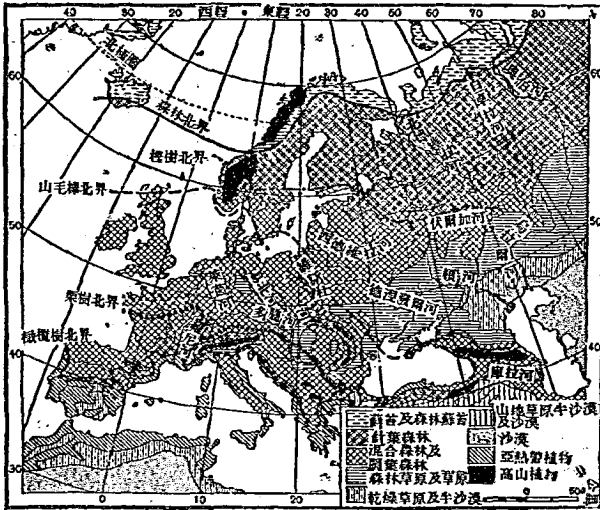


圖三二一 歐洲氣候地域



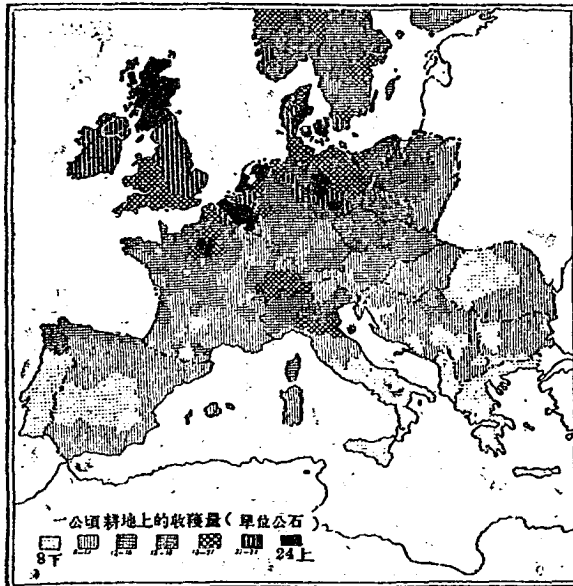
圖三二二 歐洲土壤


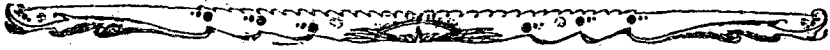




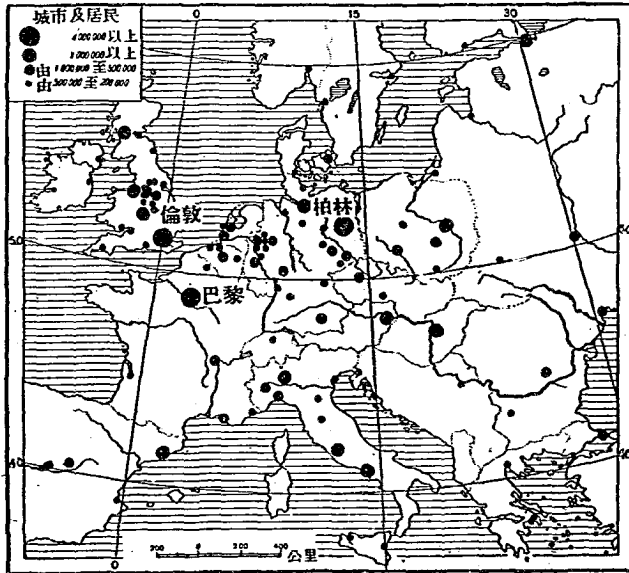
圖三二三 歐洲植物分佈

圖三三四 歐洲小麥收穫率



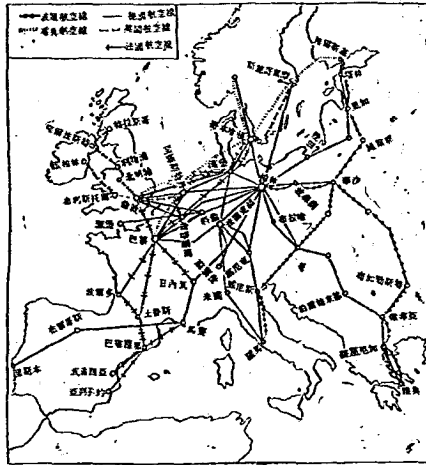


圖三二五 歐洲鐵路設備

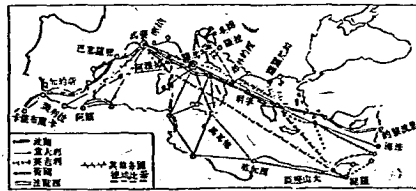


圖三二六 西歐大都市

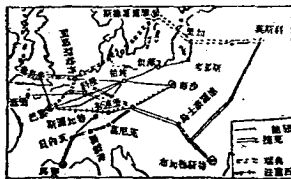




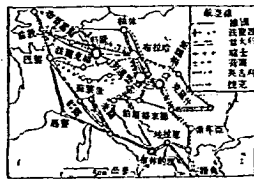
圖三二七 歐洲航空線（一）




圖三二八 歐洲航空線（二）

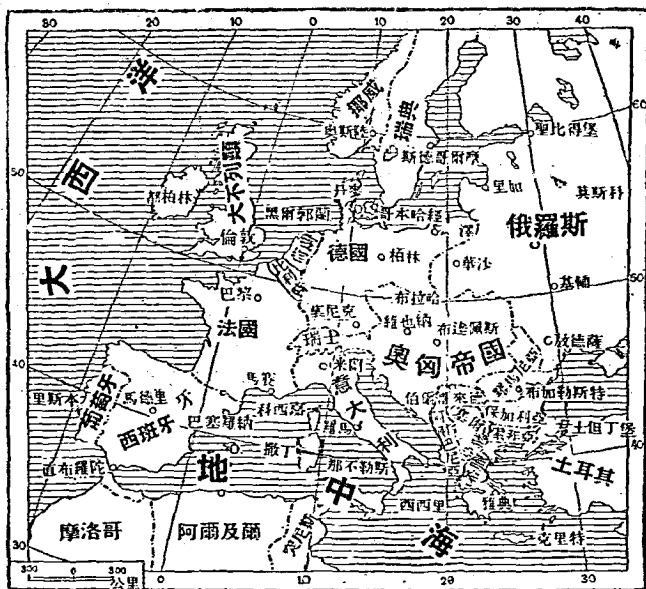


圖三二九 歐洲航空線（三）

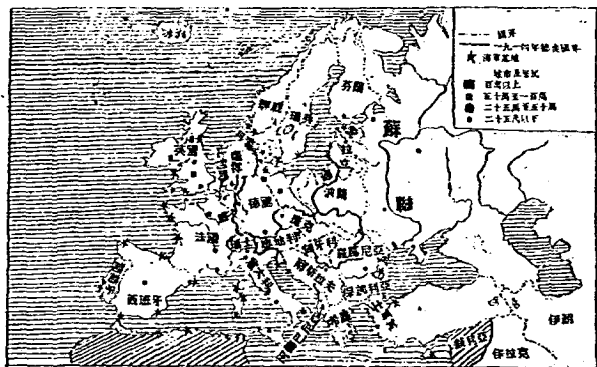


圖三三〇 歐洲航空線（四）






圖三三一 第一次大戰前歐洲政治區劃



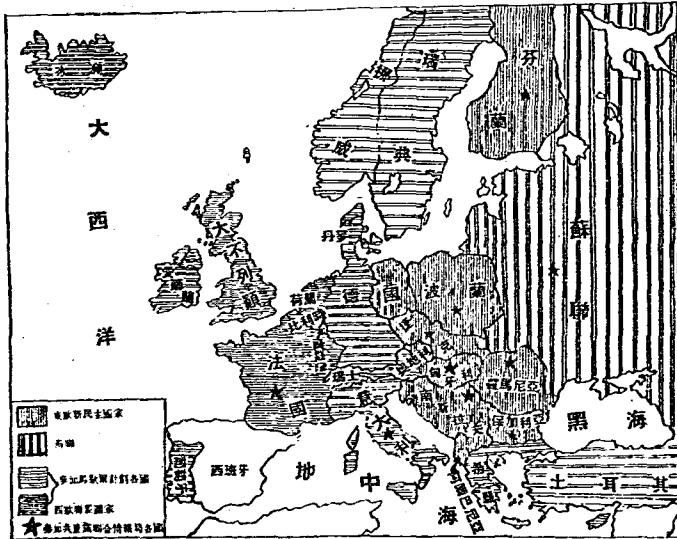
圖三三二 第二次大戰前歐洲政治區劃





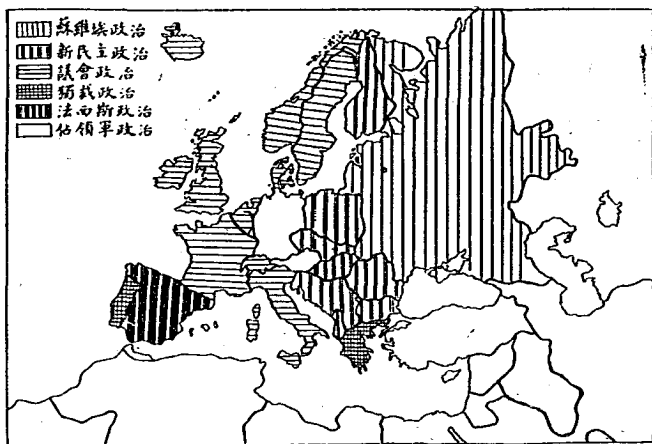
圖三三三 五國和約

(1) 舊屬意大利的的里雅斯特港劃為自由區，改劃意大利與南斯拉夫的國界，把舊屬意大利的伊斯的里雅半島的大部分劃入了南斯拉夫境內。(2) 阿爾卑斯山意大利邊境數地劃歸法國。(3) 多得堪尼羣島劃歸希臘。(4) 羅馬尼亞以北薩拉比亞和北布哥維納歸入蘇聯。(6) 羅馬尼亞以南多布魯查劃歸保加利亞。(6) 匈牙利以邊境小地區劃歸捷克斯洛伐克。(7) 匈牙利以達琅西里瓦尼亞完全歸還羅馬尼亞。(8) 芬蘭以貝柴摩省劃歸蘇聯。(9) 芬蘭以波卡拉租與蘇聯。(10) 多瑙河自由航行。

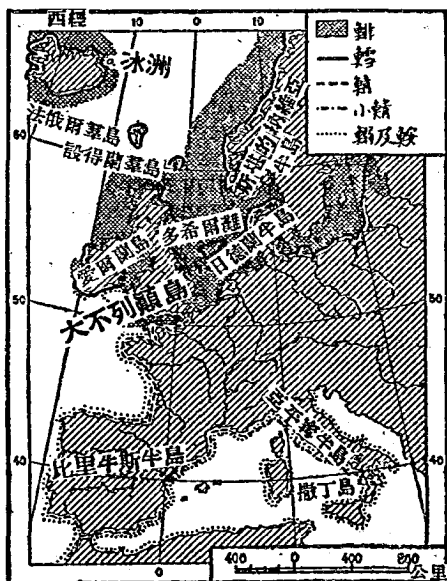


圖三三四 歐洲現行政治區劃及東西歐的分裂



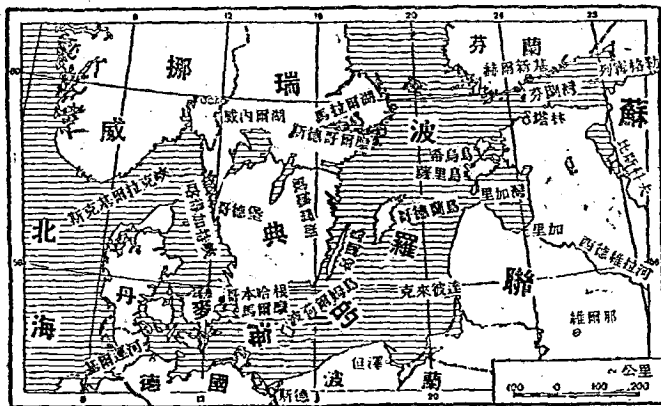



圖三三五 歐洲各國現階段政治性質

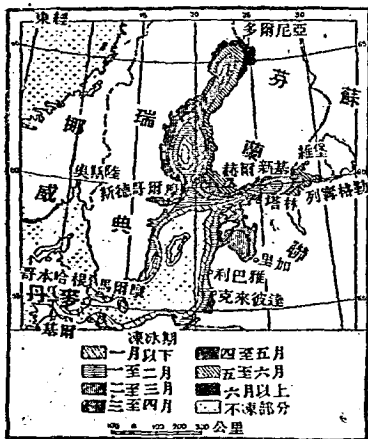


圖三三六 西歐及南歐沿海漁區

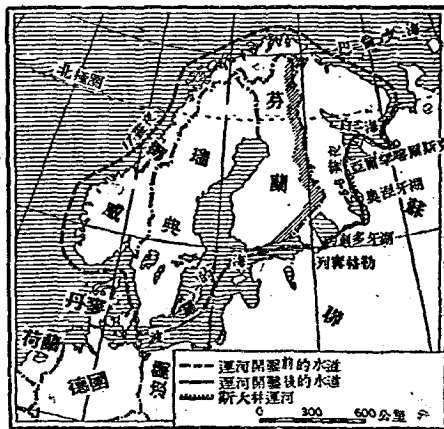




圖三三七 波羅的海出北海水道




圖三三八 波羅的海冰凍月數

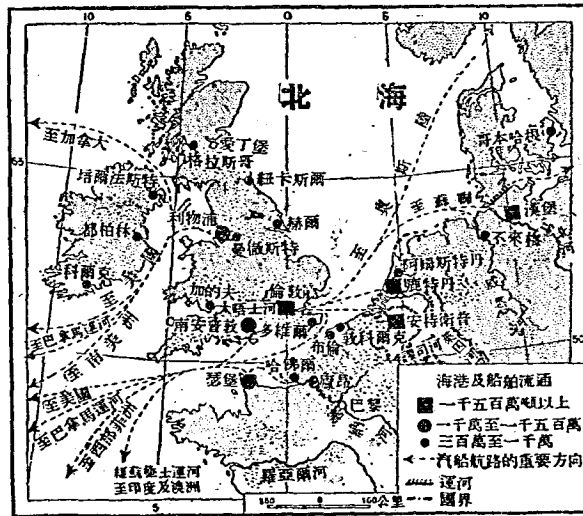


圖三三九 波羅的海——白海水道






圖三四〇 大不列顛的構成



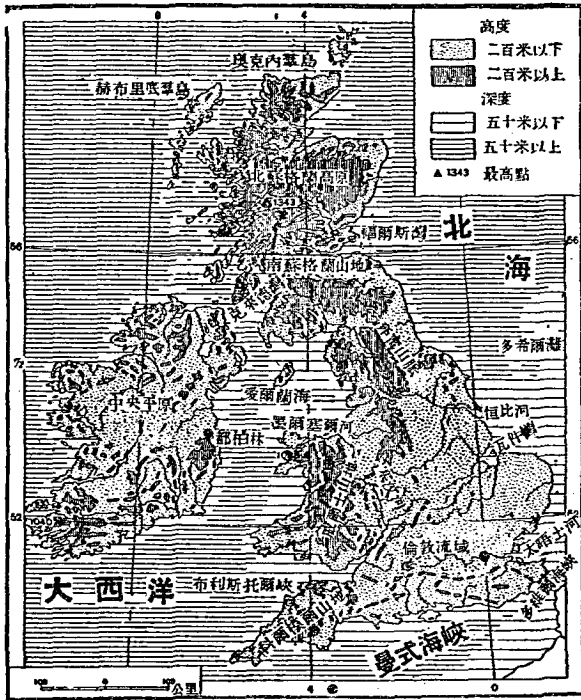
圖三四一 大不列顛地理位置





圖三四二

大不列顛地勢



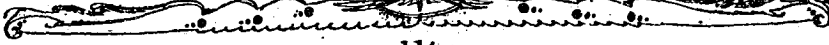
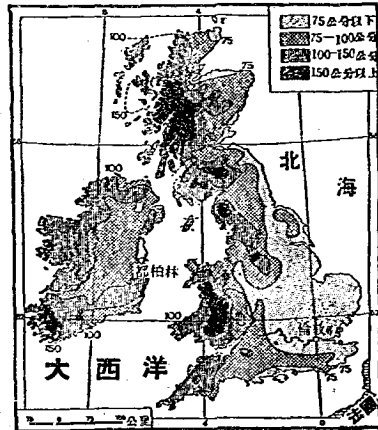
圖三四三


大不列顛與北海水底河網



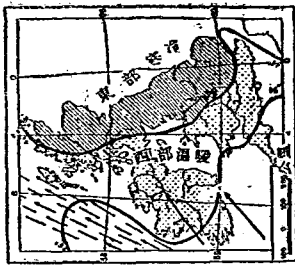
圖三四四

大不列顛雨水年量






圖三四五 大不列顛重要鐵路

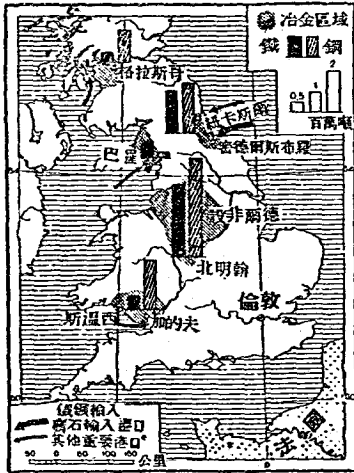



圖三四六 大不列顛一月等溫線

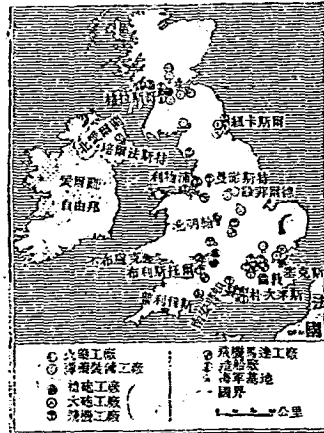
圖三四七

大不列顛重要城市及商港

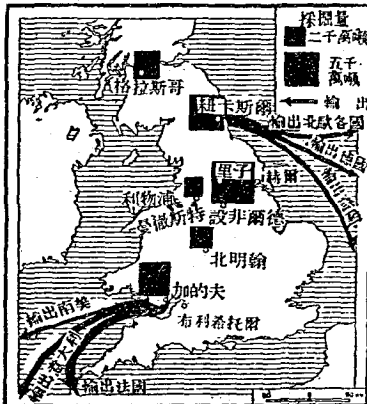




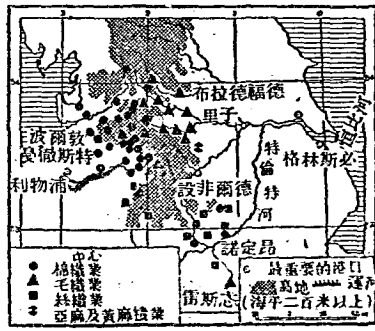
圖三四八 大不列顛各區鋼鐵產量




圖三五〇 大不列顛軍事工業




圖三四九 大不列顛各區石煤產量

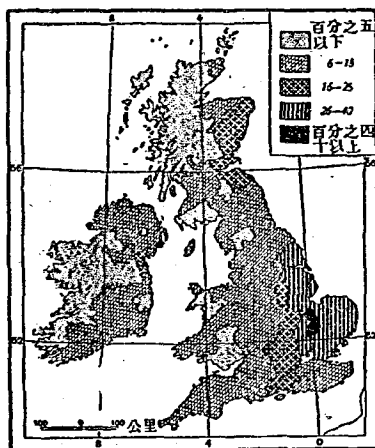


圖三五— 蘭開夏及約克夏紡織區

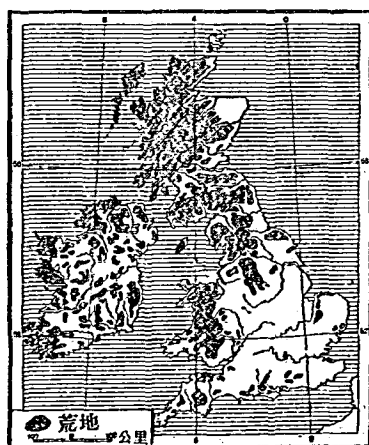




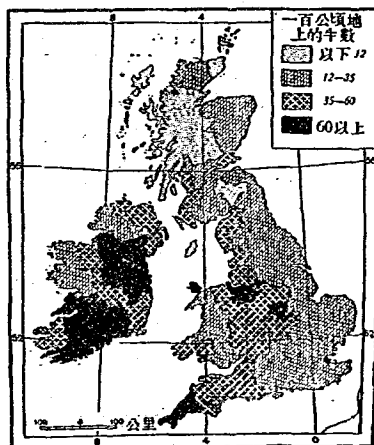
圖三五二 大不列顛農村居民密度




圖三五四 大不列顛穀物耕地比率

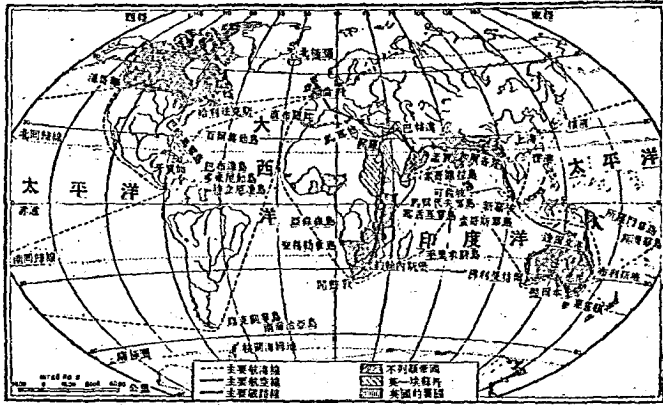


圖三五三 大不列顛荒地區域

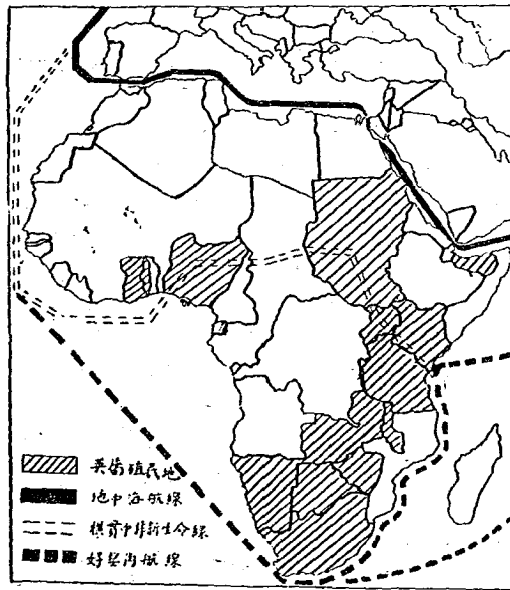


圖三五五 大不列顛養牛區域



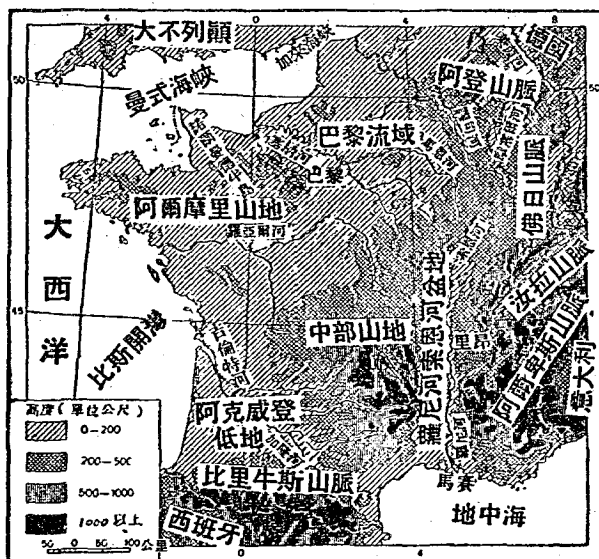



圖三五六 不列顛帝國

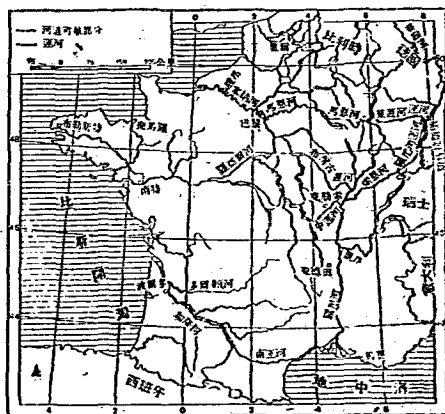


圖三五七 不列顛帝國生命線



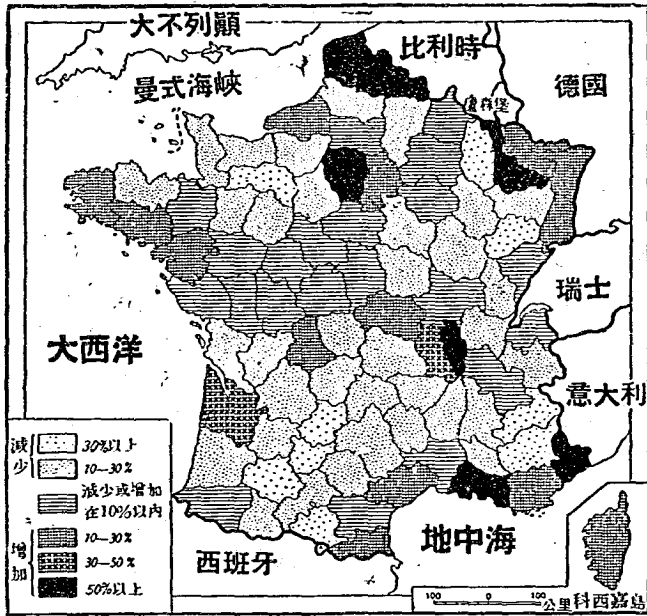



圖三五八 法國地勢

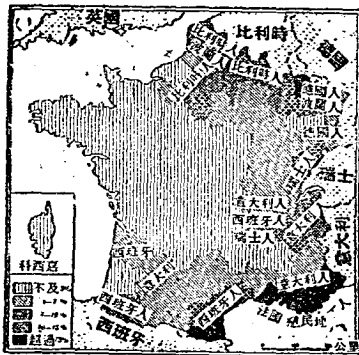


圖三五九 法國河道及運河






圖三六〇 法國人口變遷

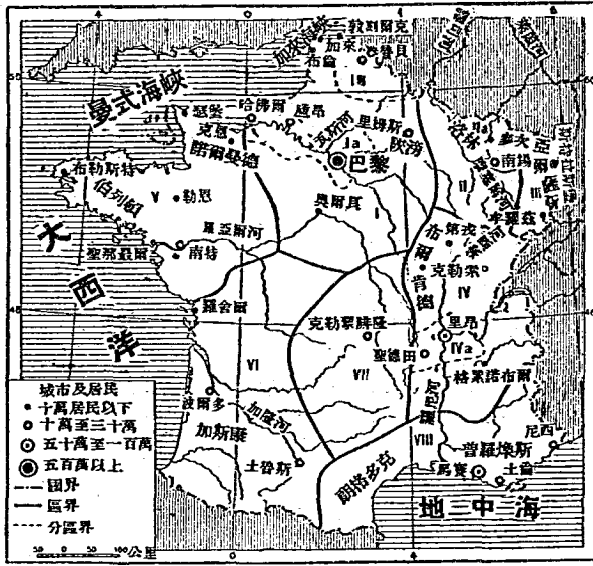


圖三六一 法國國內移民



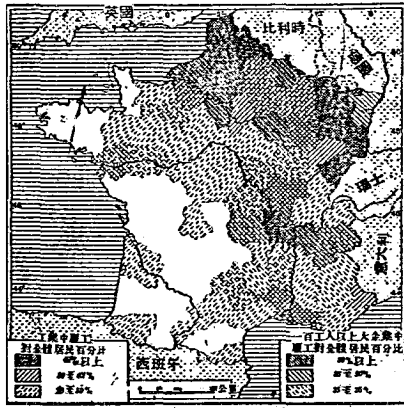
圖三六二 法國人口密度



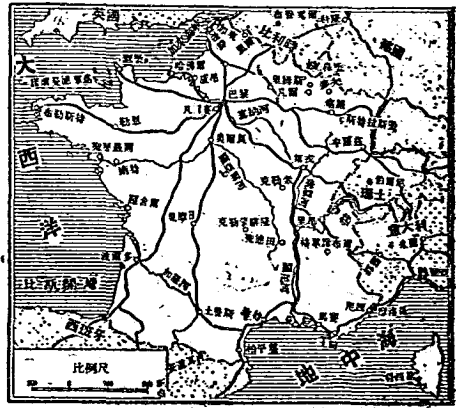


(I) 北部區域；其中分出 (Ia) 巴黎工業區；(Ib) 北部礦工業及紡織工業區域。(II) 洛林；其中分出：(IIa) 洛林冶金區域。(III) 諾爾薩斯。(IV) 里昂區；其中分出：(IVa) 里昂——聖德田工業區。(V) 西北區。(VI) 西南區。(VII) 中央山區。(VIII) 地中海區。

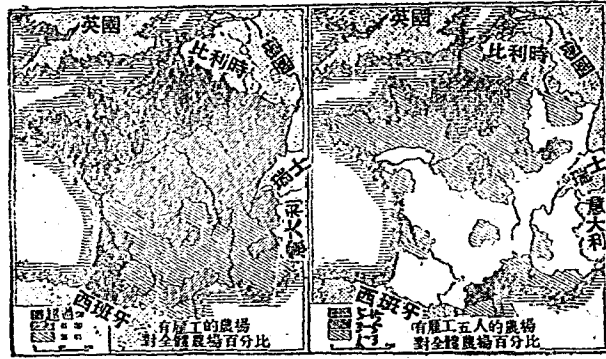

圖三六三 法國經濟區域及城市



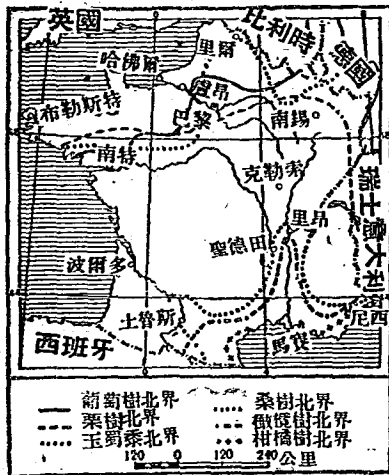
圖三六四 法國各區工業化水準



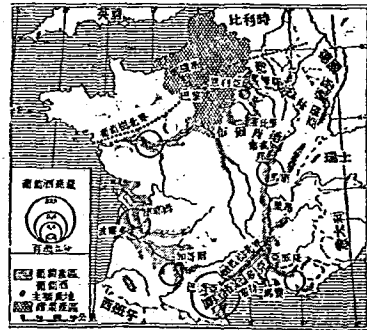
圖三六五 法國重要鐵路



圖三六六 法國農業狀況

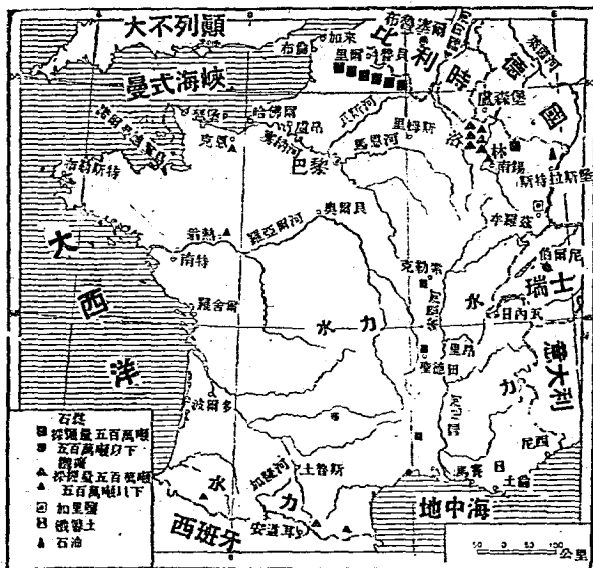



圖三六七 法國重要農作物北界

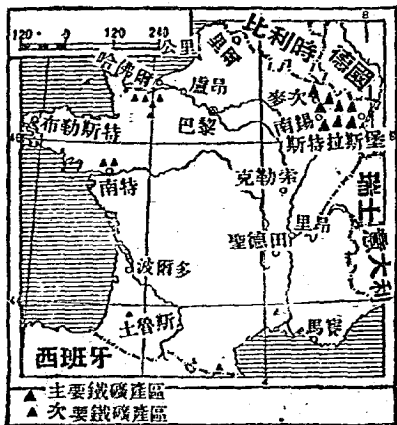


圖三六八 法國葡萄及甜菜培植

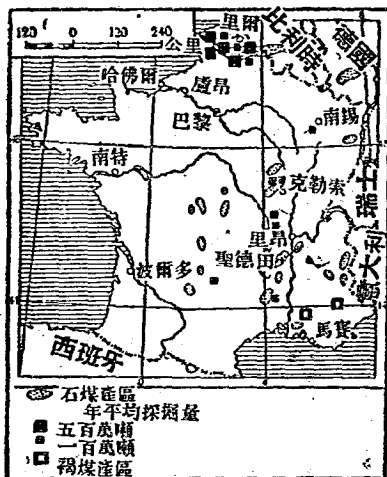





圖三六九 法國礦藏




圖三七〇 法國鐵礦產區

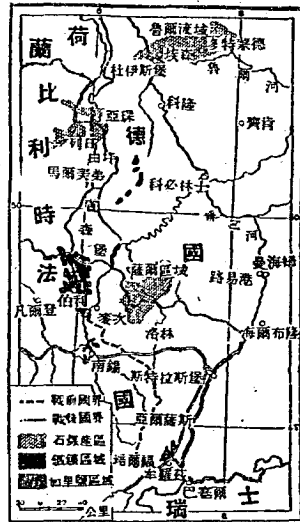


圖三七一 法國石煤產區

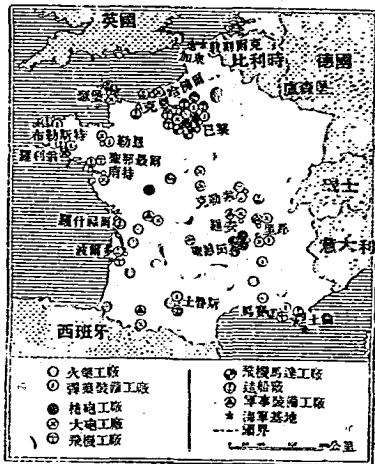




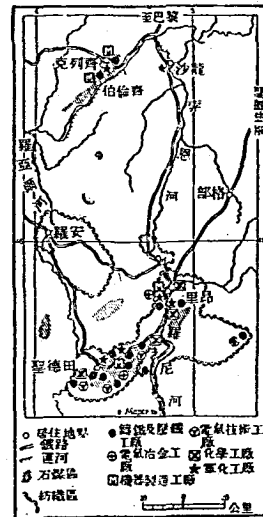
圖三七二 法國電力配置



圖三七四 亞爾薩斯及洛林

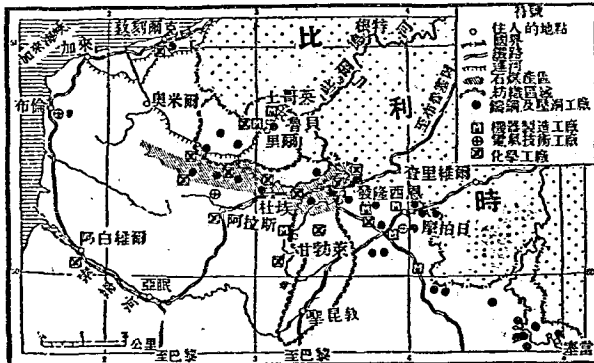



圖三七三 法國軍事工業

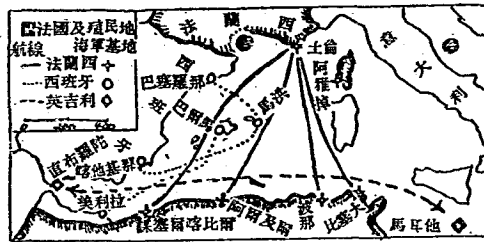


圖三七五 里昂工業區

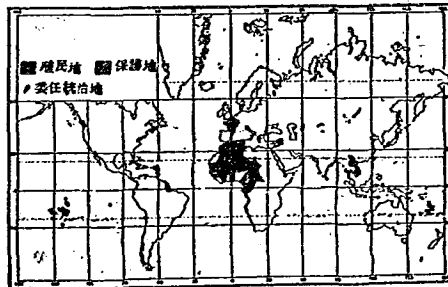




圖三七六 法國北部工業區

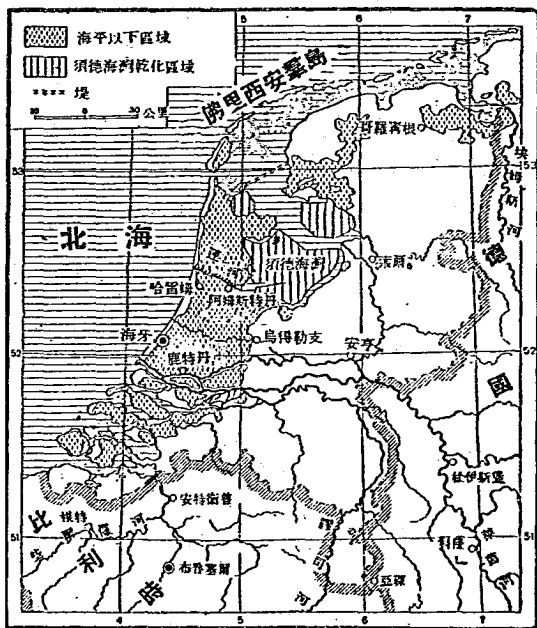


圖三七七 法國在西地中海的海道交通



圖三七八 法國殖民地



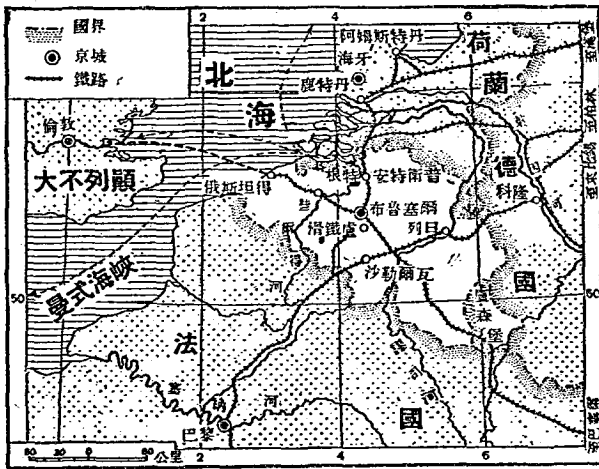


圖三七九 荷蘭地勢



圖三八〇 鹿特丹及阿姆斯特丹運輸範圍

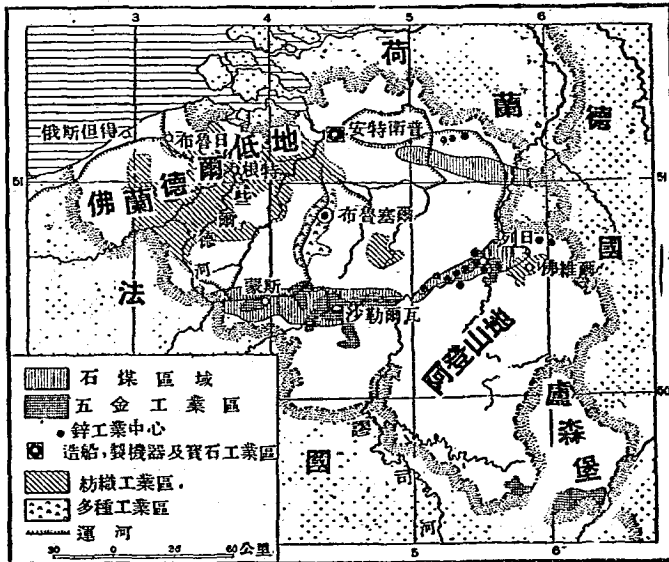




圖三八二 比利時地理位置

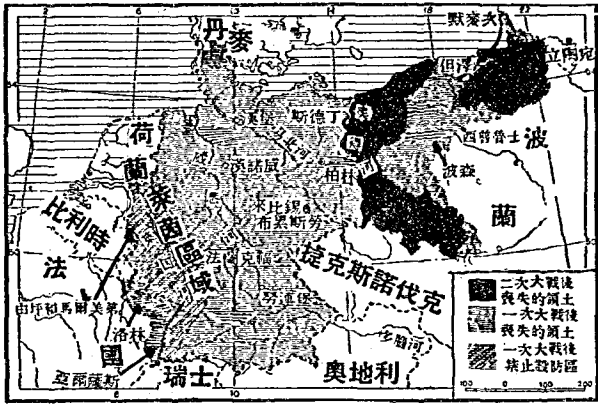
圖三八三

比利時殖民地



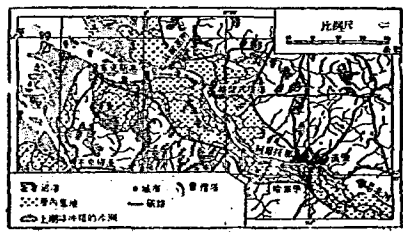
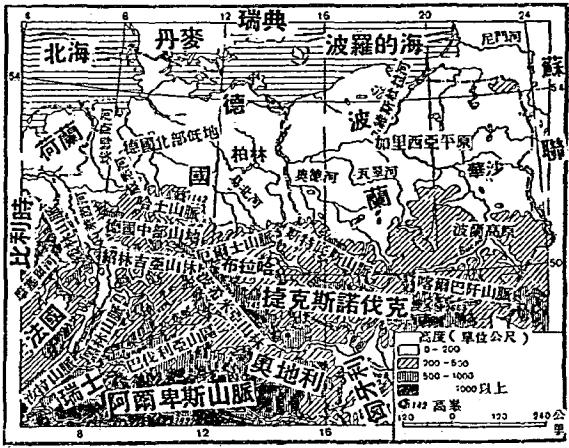
圖三八四 比利時工業配置



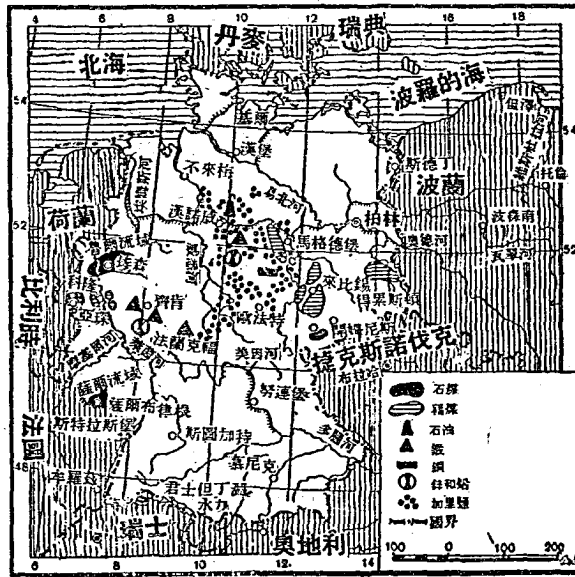


圖三八 兩次大戰德國喪失的本土

圖三八六 德國及波蘭地勢



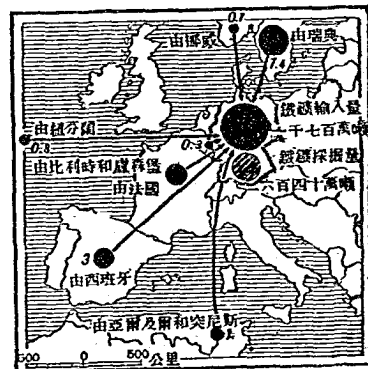
圖三八七 漢堡及易北河下游




圖三九一 德國礦藏

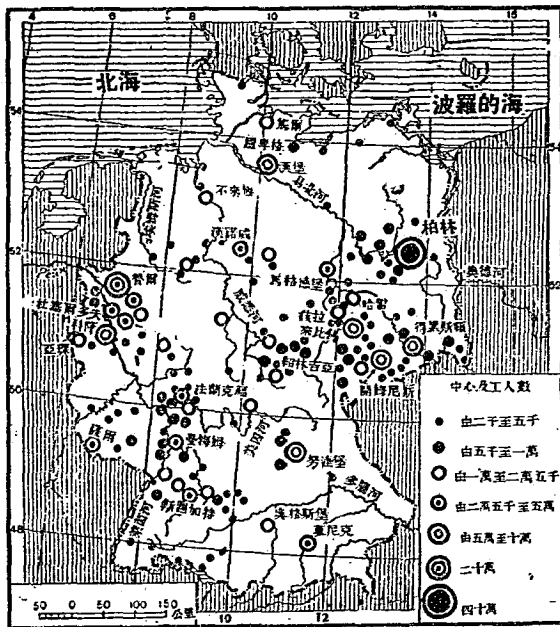


圖三九二 德國電力配置



圖三九三 德國鐵礦探掘量及輸入量

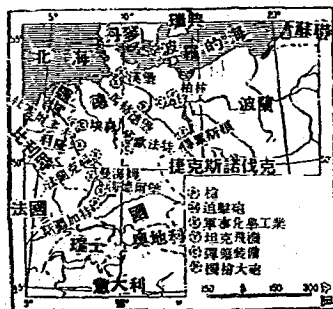




圖三九四 德國金屬工業及機器工業配置




圖三九五 德國鐵路網

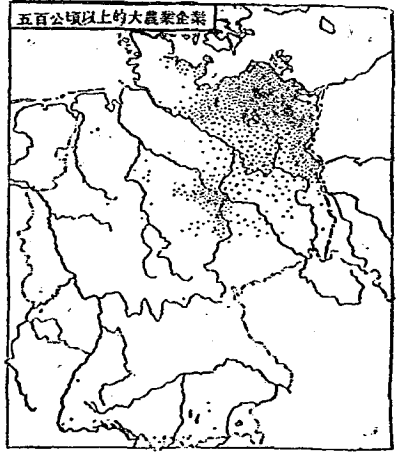


圖三九六 德國軍事工業

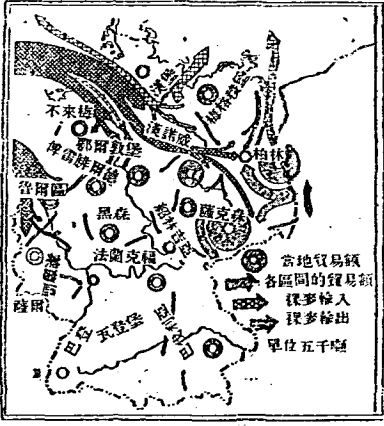




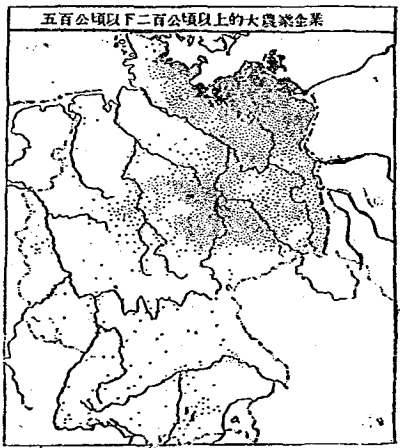
圖四〇一 萊茵區域




圖四〇三 德國農業狀況(一)

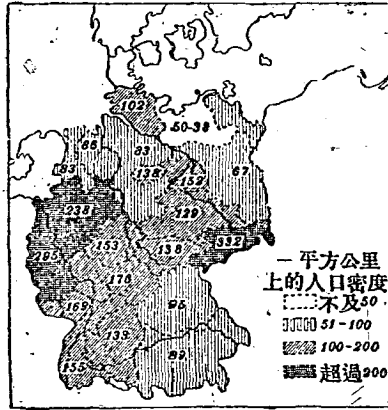


圖四〇二 德國裸麥貿易

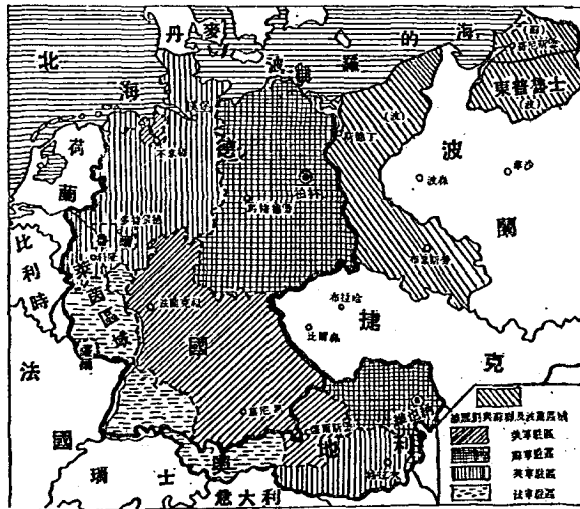


圖四〇四 德國農業狀況(二)



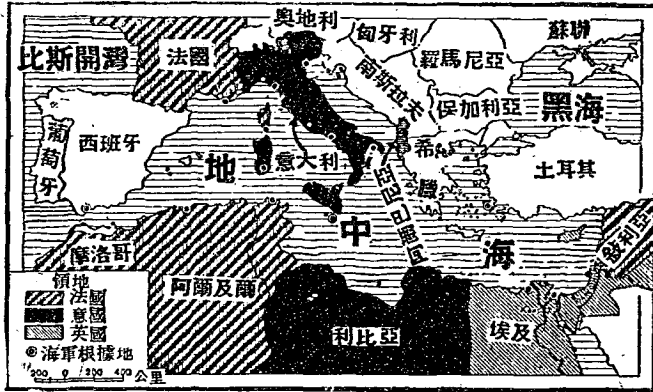


圖四〇五 德國人口密度

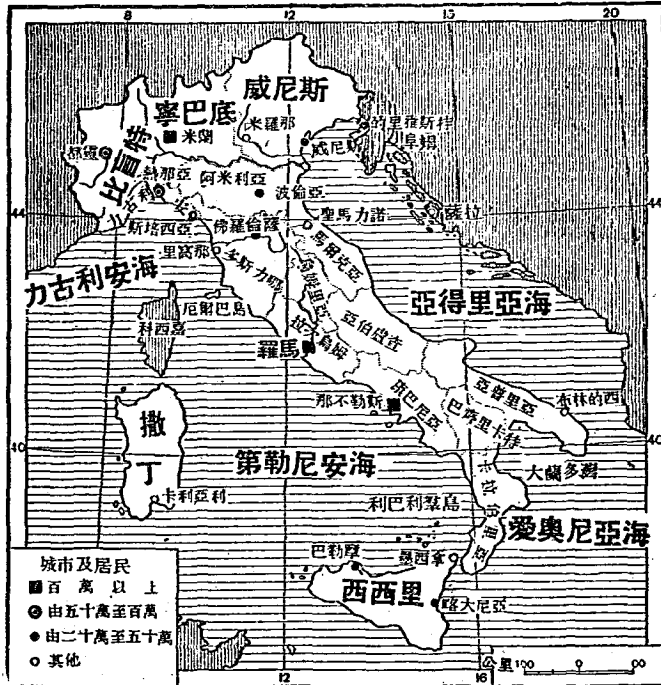


圖四〇六 四強佔領下的德奧

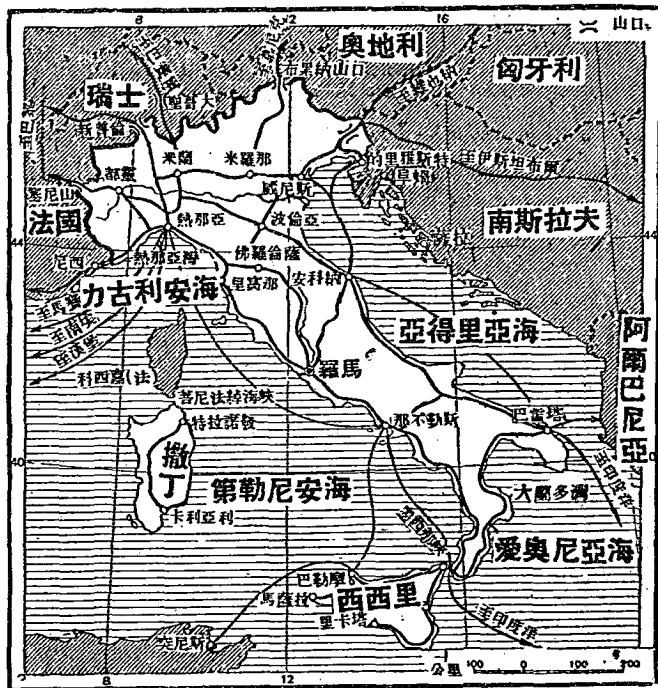




圖四〇七 意大利地理位置



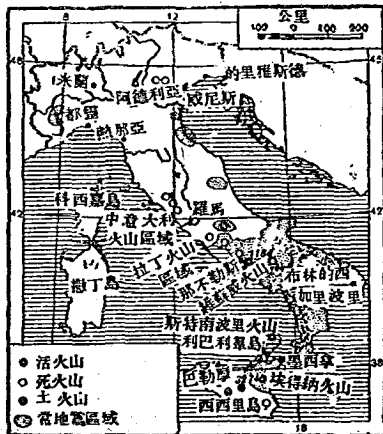
圖四〇八 意大利重要城市及省區



圖四〇九 意大利運輸交通



圖四一〇 意大利地勢




圖四一一 意大利地震及火山區域




圖四一二 意大利人口移出各區比率




圖四一三 意大利工業居民比率

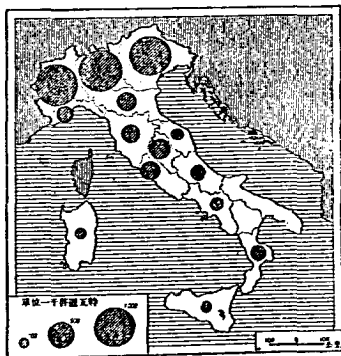



圖四一四 意大利文盲比率



圖四一五 意大利小麥收穫率





圖四一六 意大利電力配置

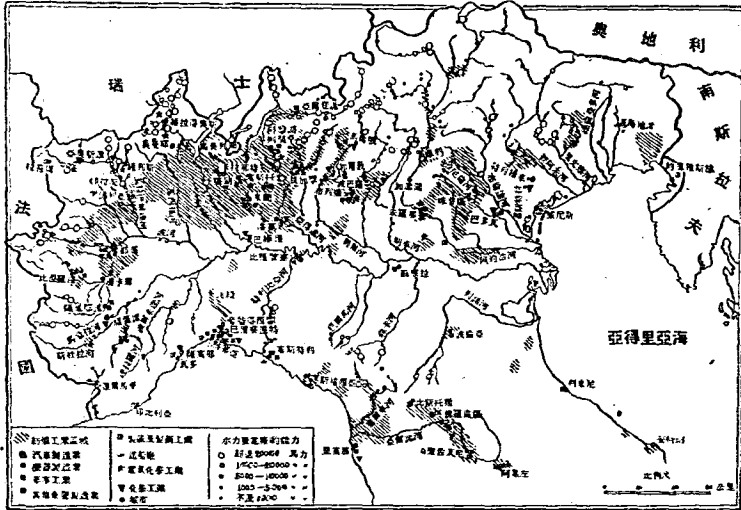



圖四一七 意大利軍事工業

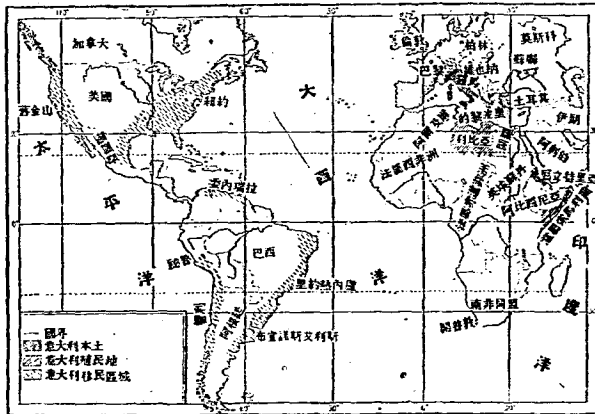


圖四一八 意大利公路網



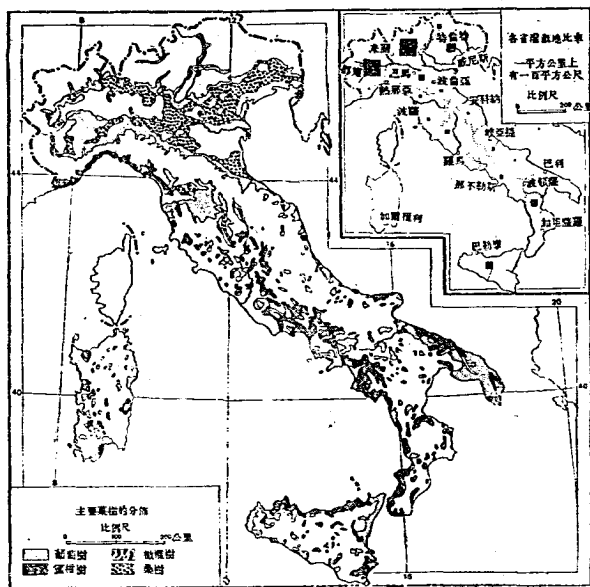


圖四一九 意大利北部



圖四二〇 意大利前殖民地



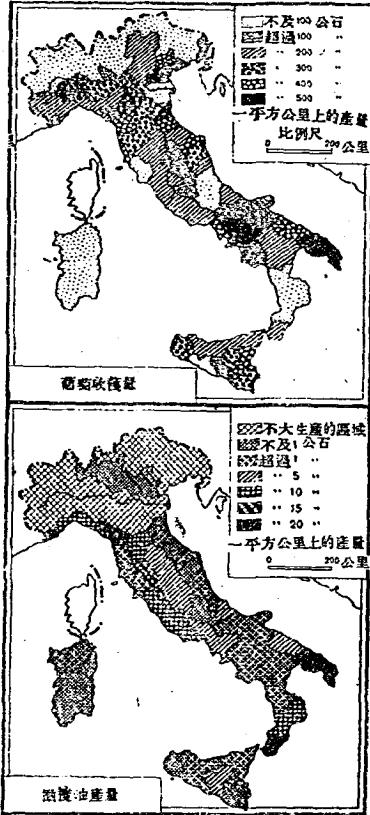


圖四二一 意大利灌溉地比率及重要菓樹的分佈

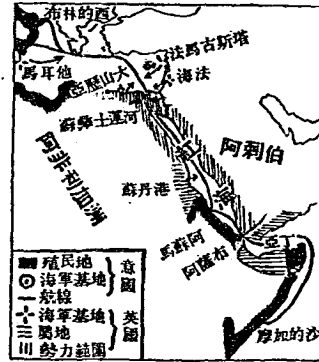


圖四二二 意大利在東地中海的海道交通



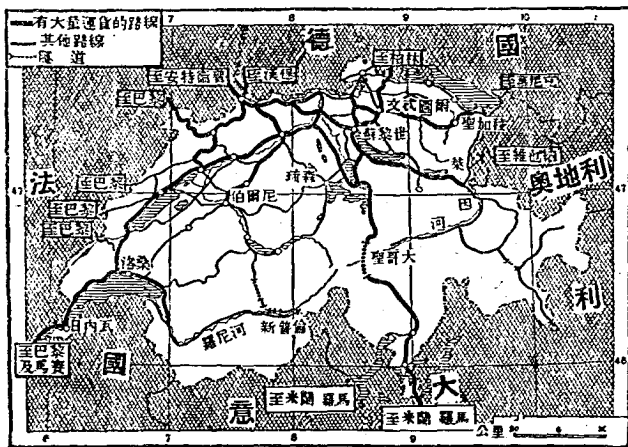


圖四二三 意大利葡萄及橄欖的收穫量

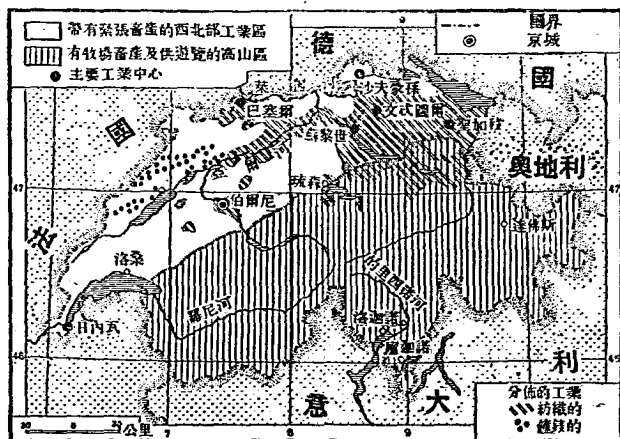


圖四二四 意大利通東非的海道交通





圖四二五 瑞士運輸連絡

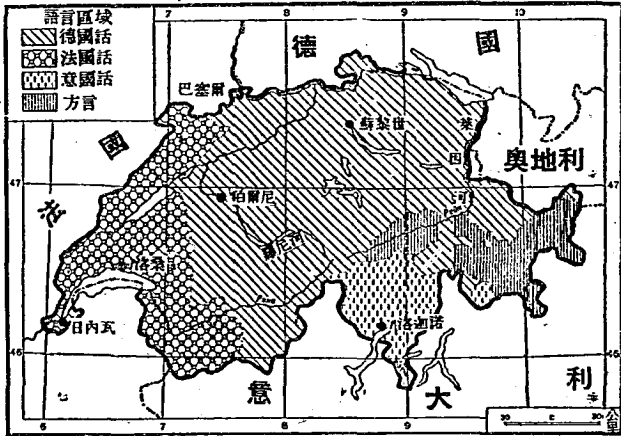


圖四二六 瑞士經濟區域

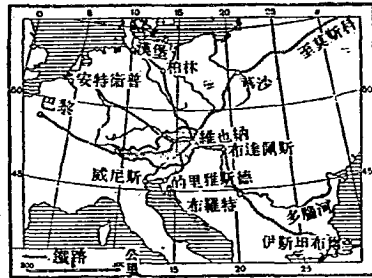




圖四二七 瑞士各區語言分佈

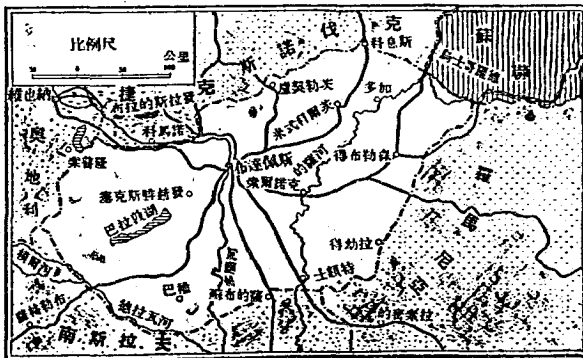


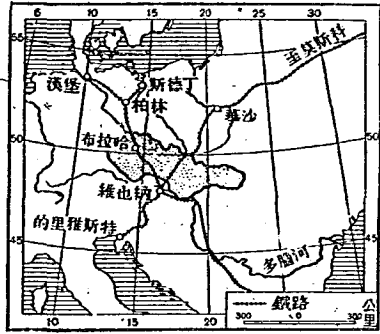

圖四二八 奧匈帝國的分裂



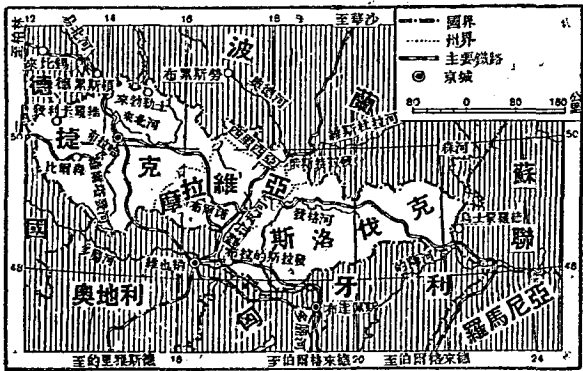
圖四二九 維也納地理位置

圖四三〇 匈牙利

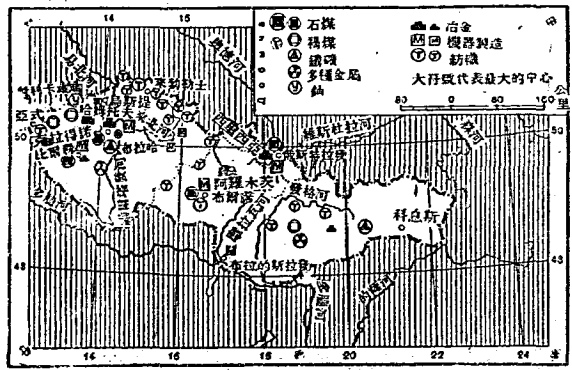





圖四三一 捷克斯洛伐克的地理位置



圖四三二 捷克斯洛伐克的構成



圖四三三 捷克斯洛伐克礦產及工業






圖四三四 比里牛斯半島地勢

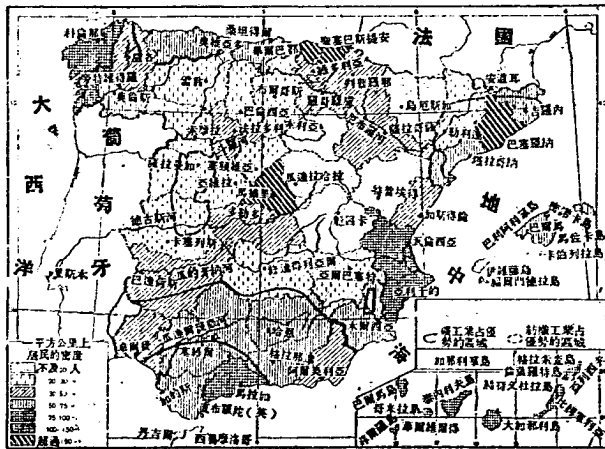


圖四三五 西班牙及葡萄牙重要鐵路




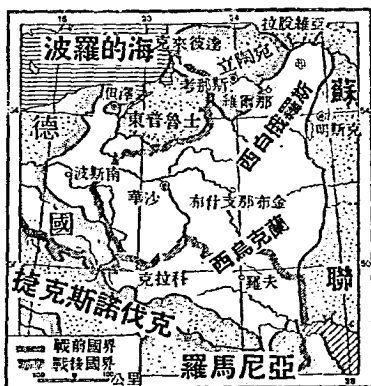


圖四三六 西班牙工業配置

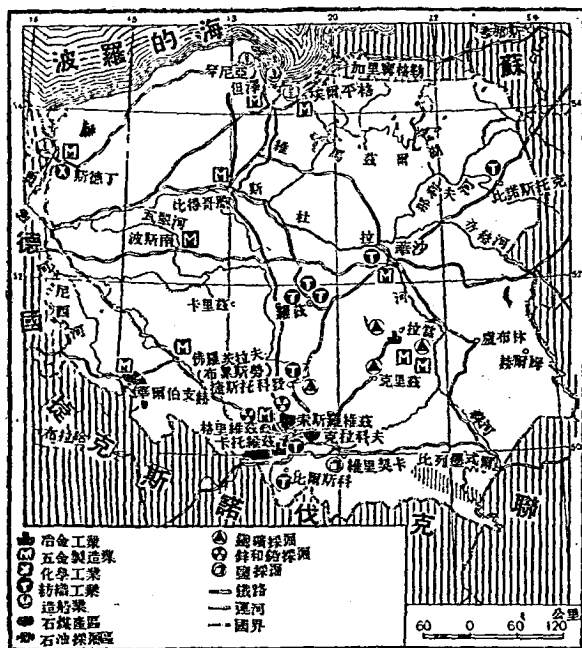


圖四三七 西班牙居民密度及重要城市





圖四四一 波蘭成立時由德奧俄三國構成



圖四四二 波 蘭





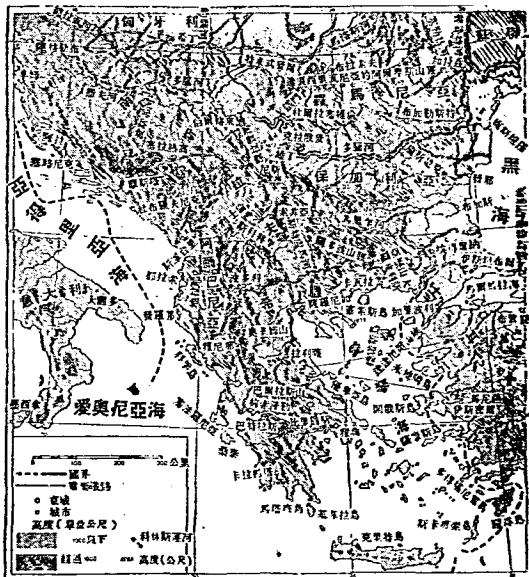
圖四四三 第一次大戰前巴爾幹政治區劃



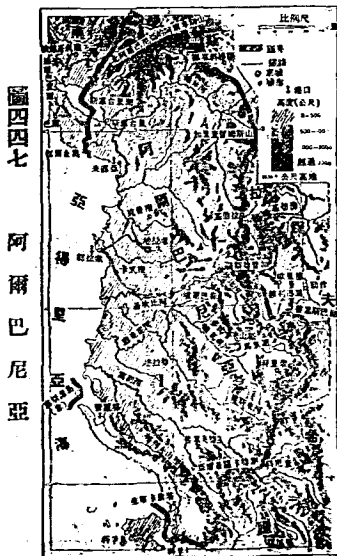
圖四四四 第二次大戰前巴爾幹政治區劃



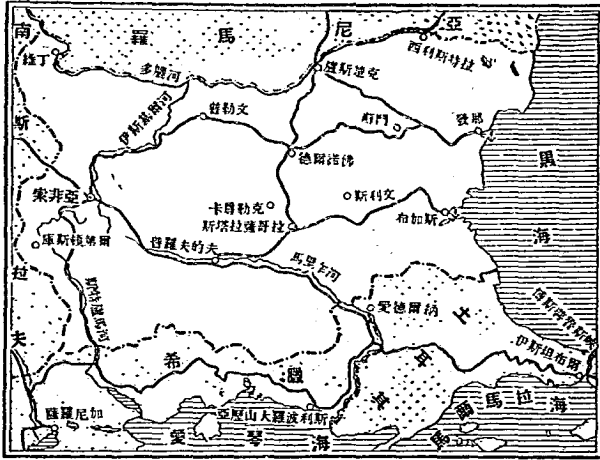
圖四四五 巴爾幹現行政治區劃



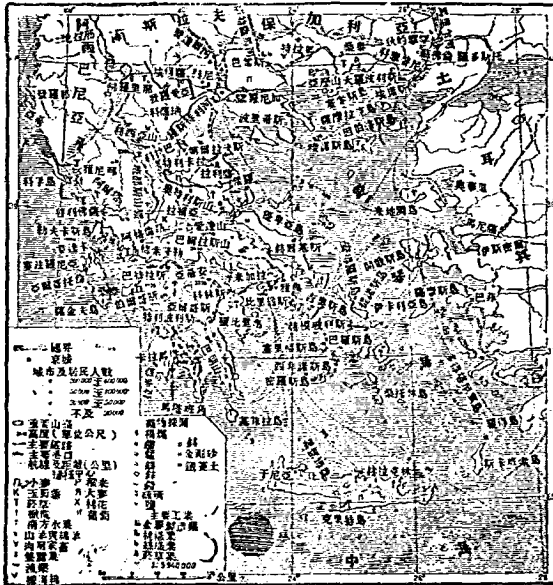
圖四四六 巴爾幹地勢



圖四四七 阿爾巴尼亞



圖四四八 保 加 利 亞



圖四四九 羅 曼 希 臘

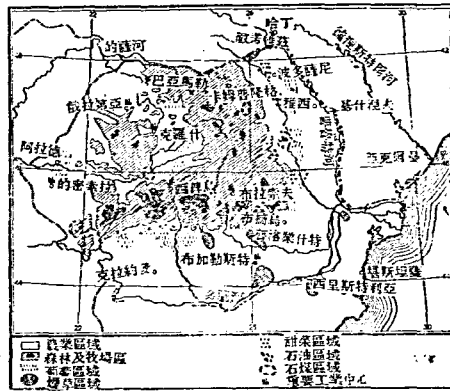




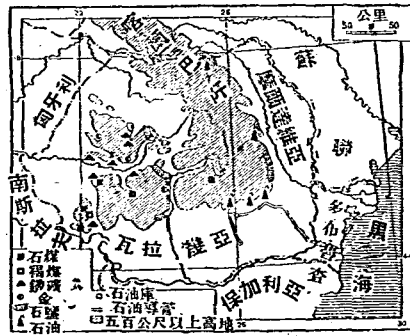
圖四五〇 羅馬尼亞居民密度

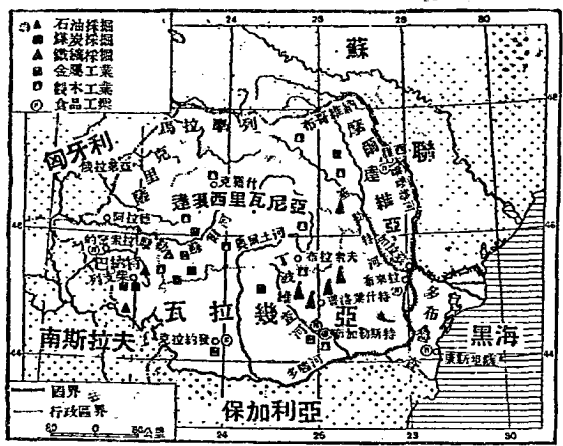


圖四五一 羅馬尼亞經濟區域

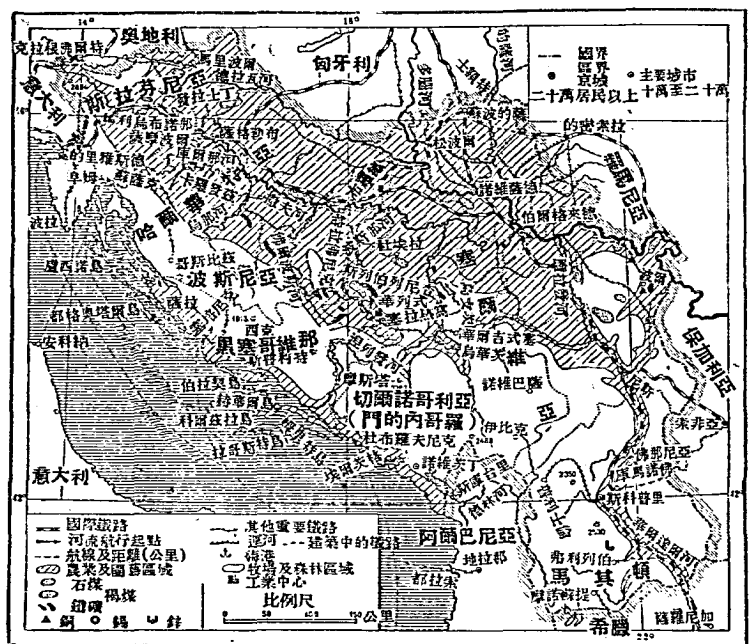


圖四五二 羅馬尼亞礦藏



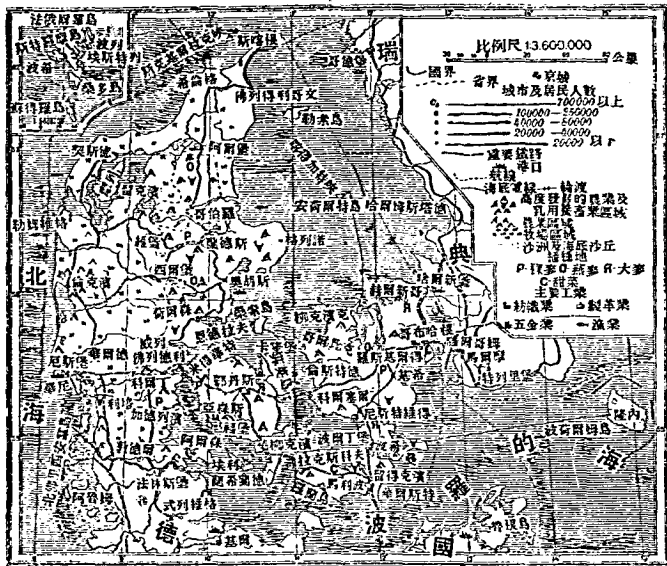


圖四三三 羅馬尼亞工業配置

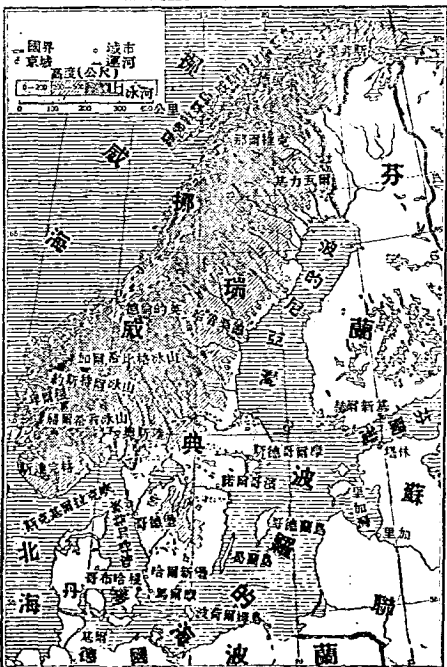


圖四五四 南斯拉夫





圖四五五 丹 麥



圖四五七 斯堪的納維亞半島地勢



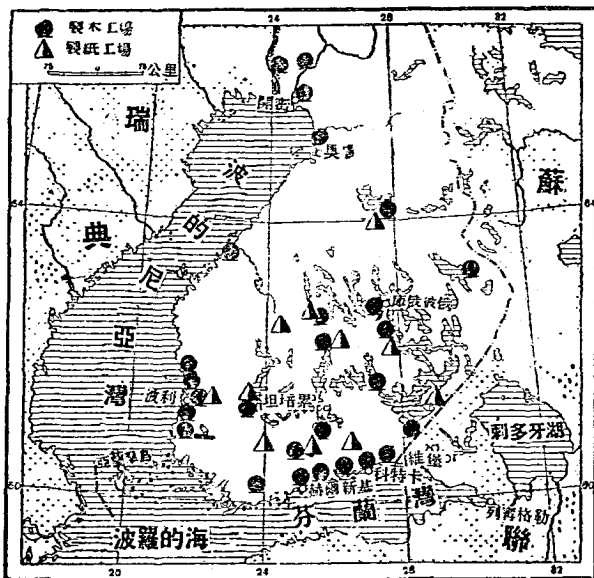
圖四五六 丹麥殖民地




圖四六三 芬蘭湖沼及冰堆的分佈

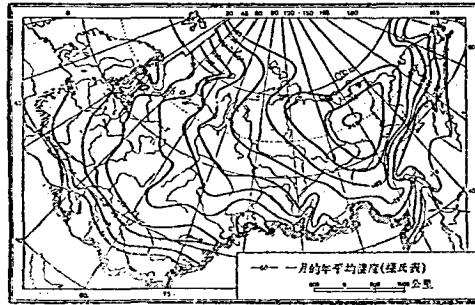


圖四六四 芬蘭一月及七月等溫線

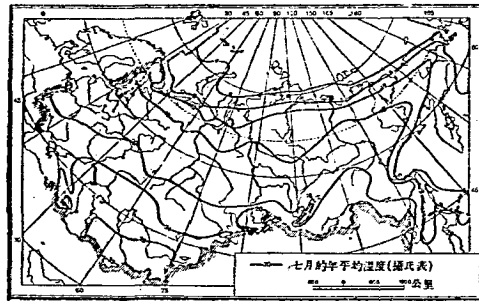


圖四六五 芬蘭木材工業及造紙工業的配置





圖四六六 蘇聯一月等溫線

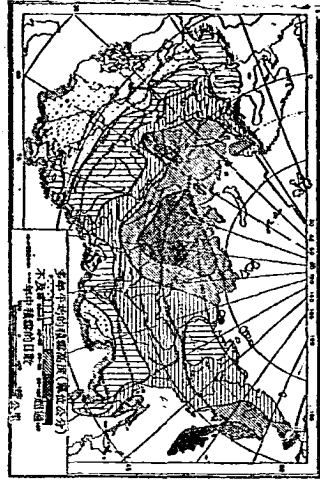



圖四六七 蘇聯七月等溫線

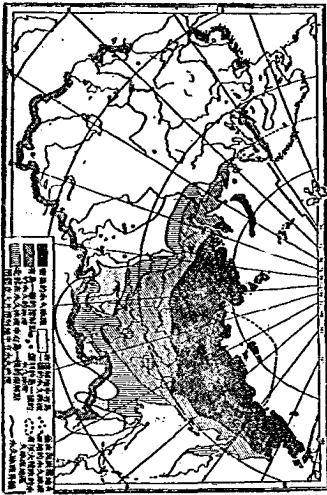


圖四六八 蘇聯雨水年量

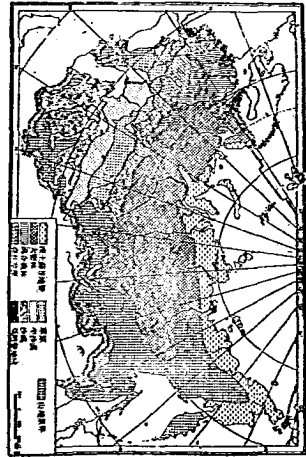




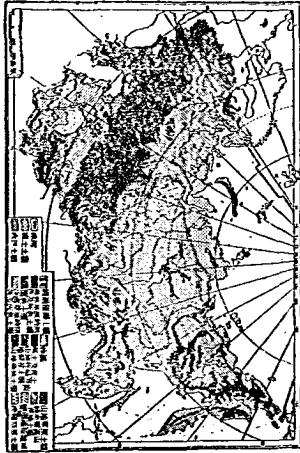
圖四六九 蘇聯積雪地帶



圖四七〇 蘇聯永凍地帶

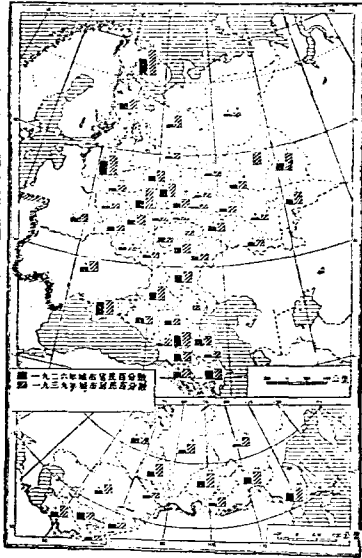



圖四七一 蘇聯景觀地帶

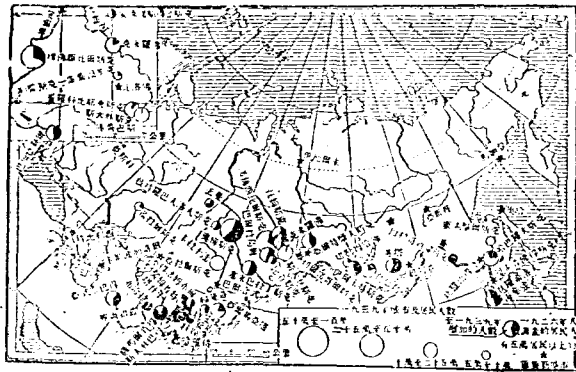


圖四七二 蘇聯土城

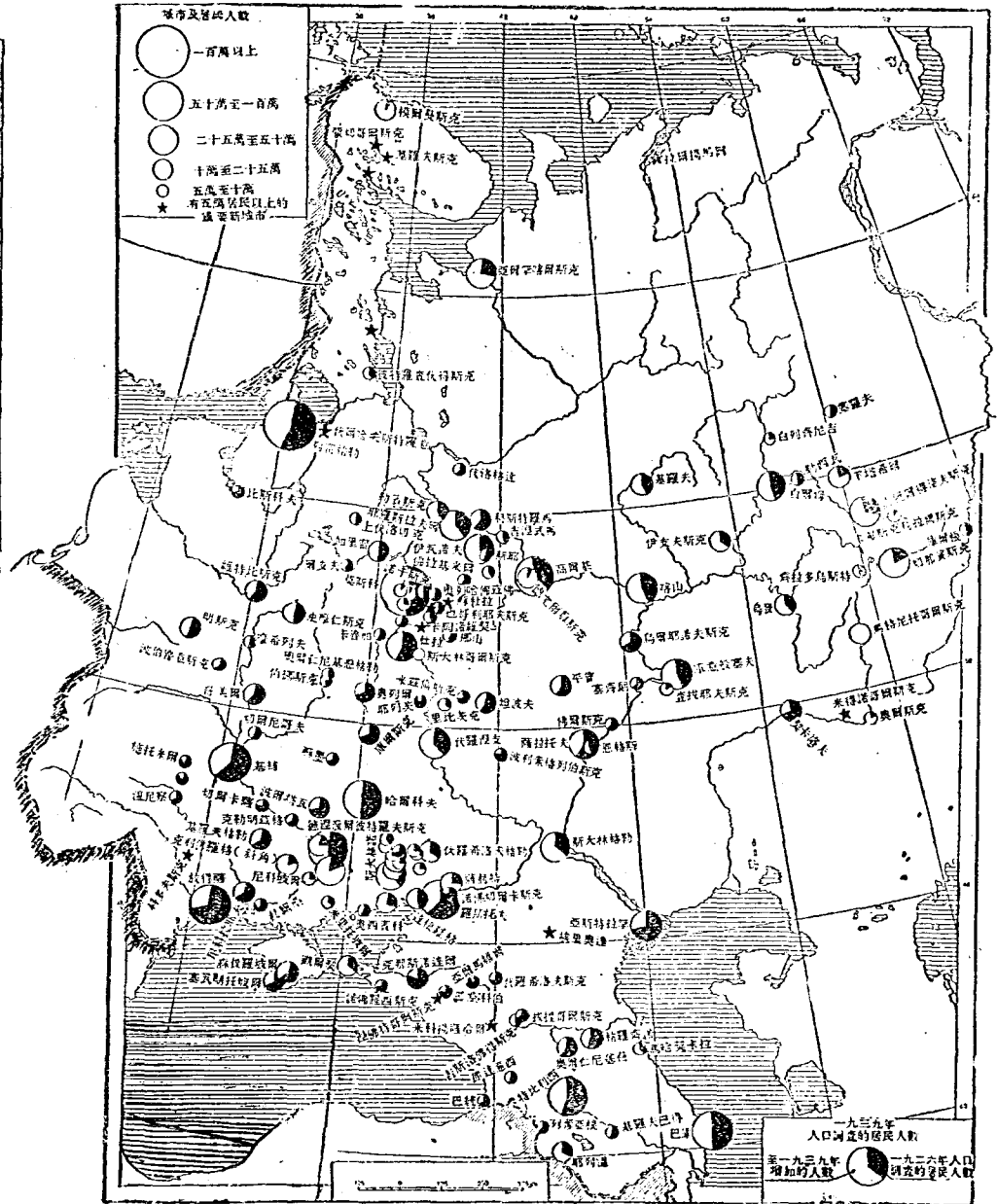




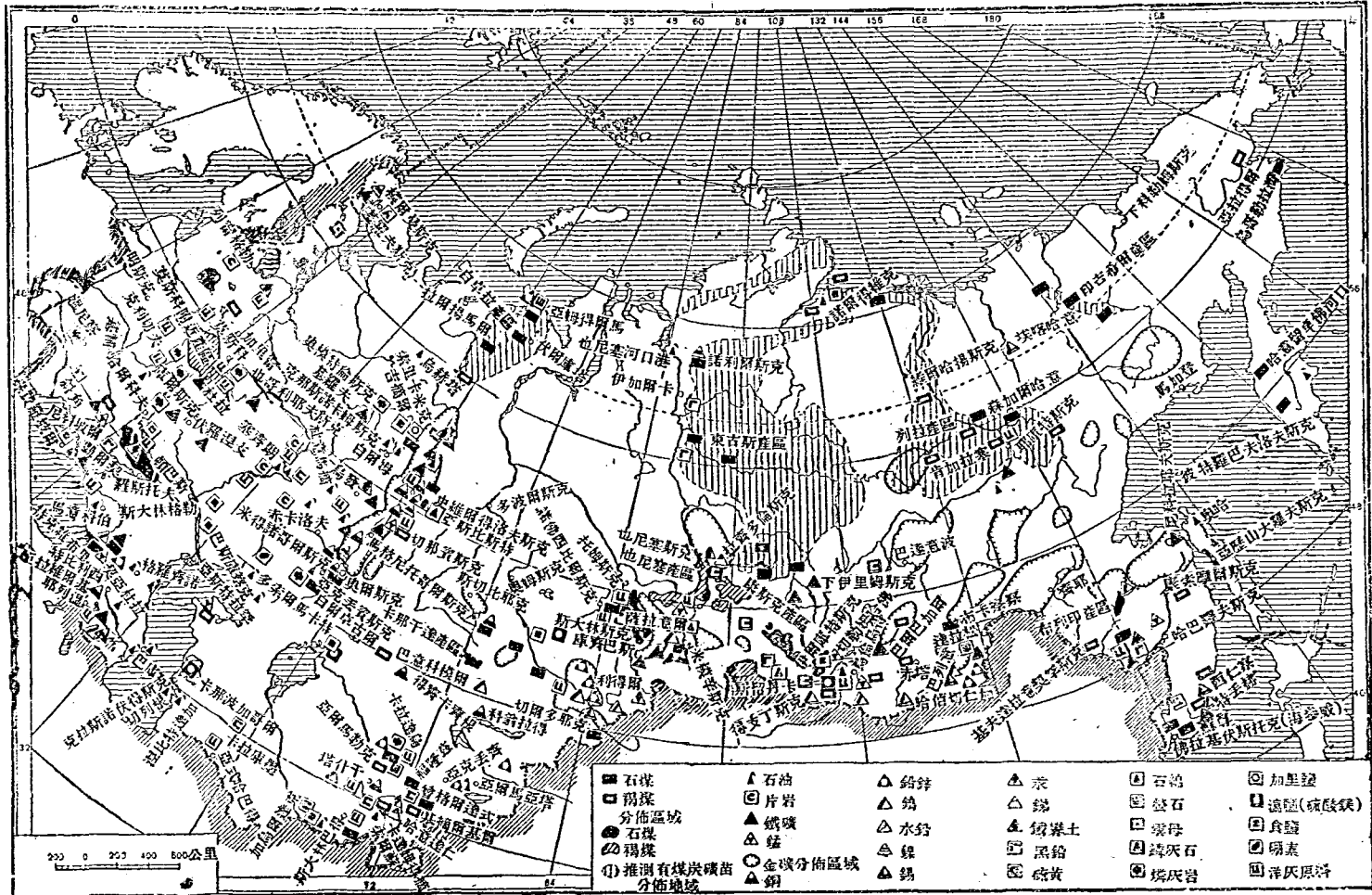
圖四七三 蘇聯各區人口密度 圖四七四 蘇聯各區城市居民比重



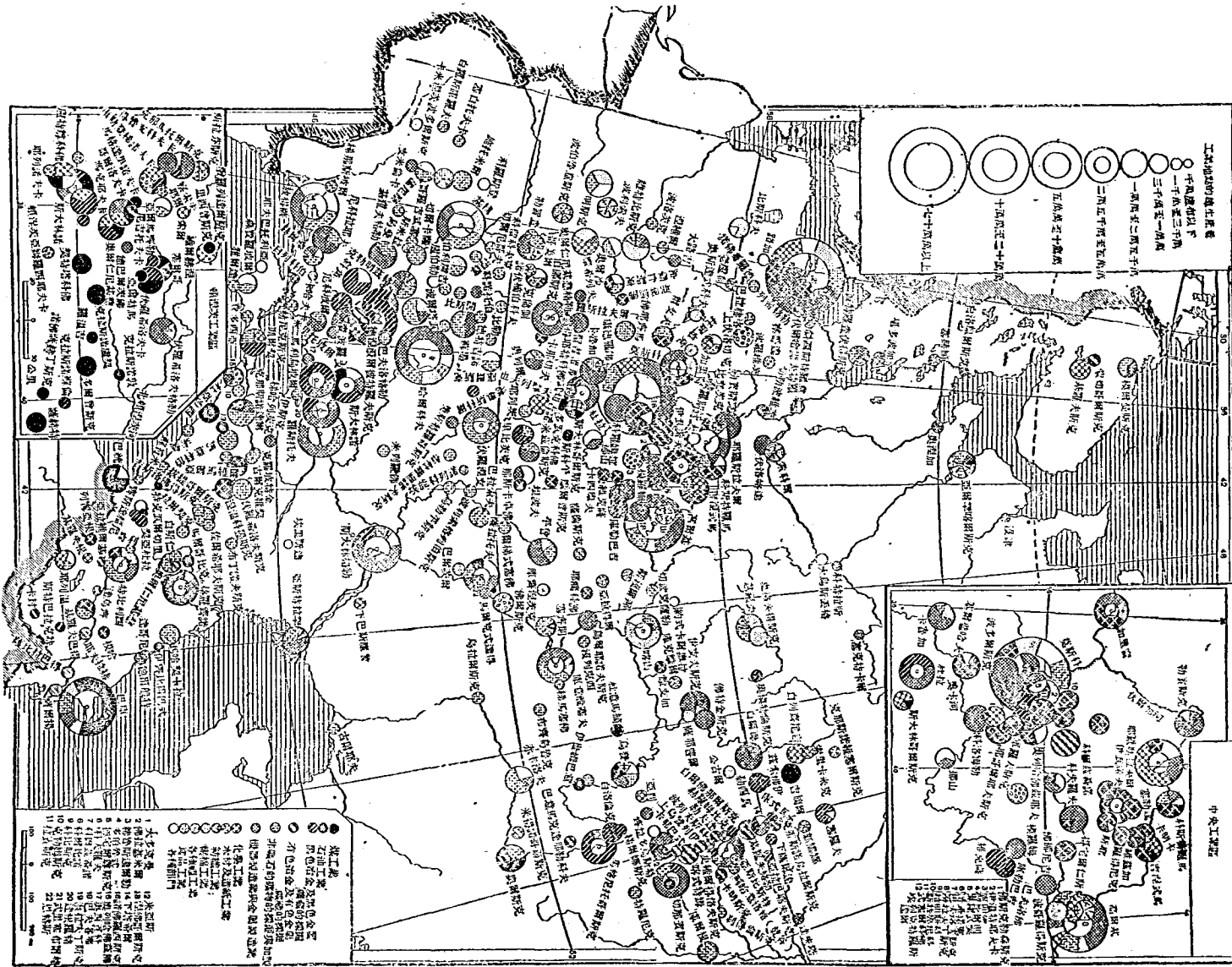
圖四七五 蘇聯亞洲部分城市增大



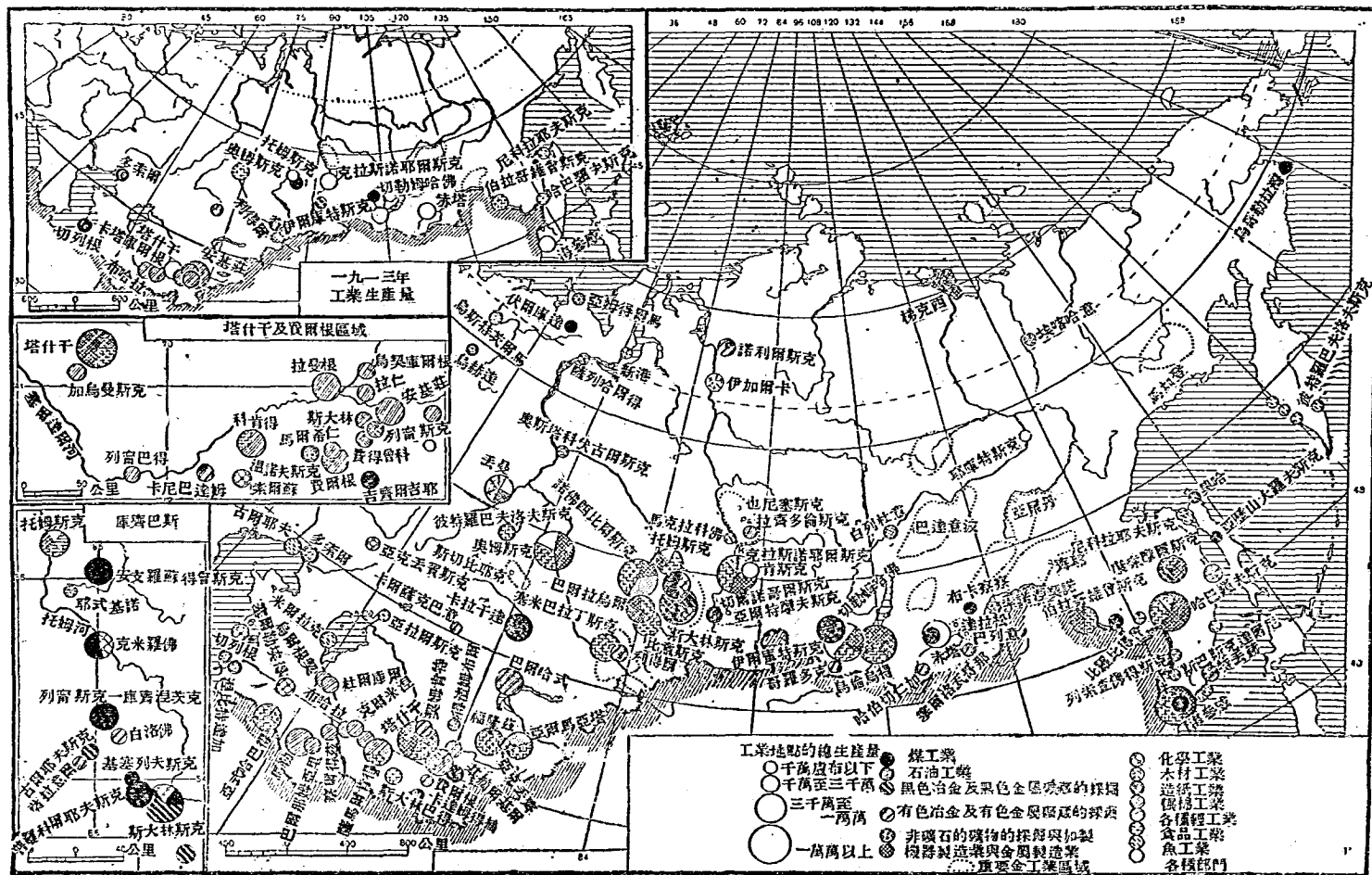
圖四七六 蘇聯歐洲部分城市增大



圖四七七 蘇聯礦藏

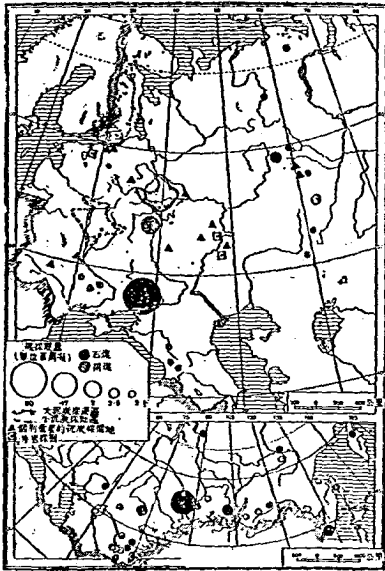


圖四七八 蘇聯歐洲部分工業配置

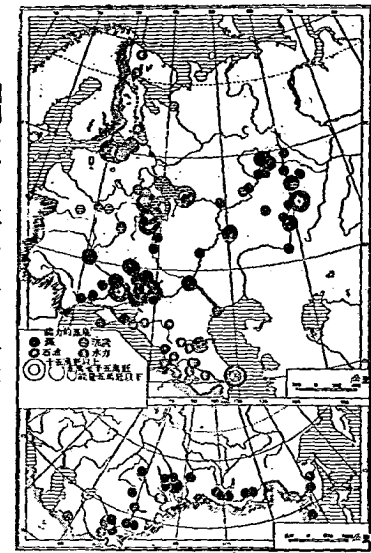


圖四七九 蘇聯亞洲部分工業配置

圖四八〇 蘇聯燃料工業的配置



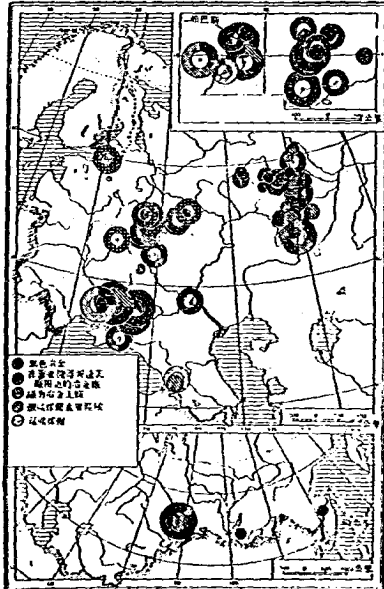
圖四八一 蘇聯電力工業的配置



圖四八二 蘇聯石油工業的配置

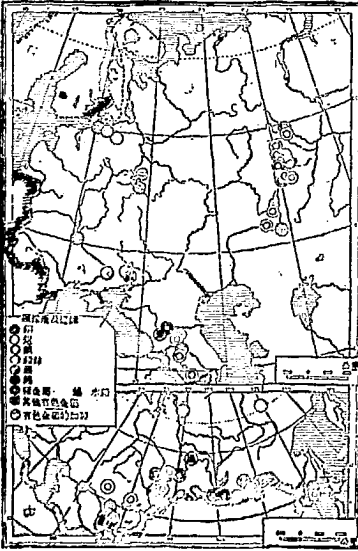


圖四八三 蘇聯黑色冶金的配置





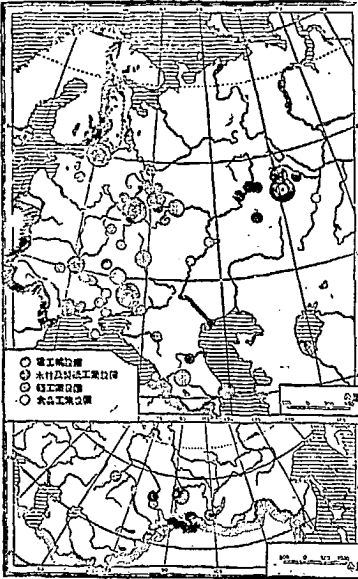
圖四八四 蘇聯有色冶金的配置



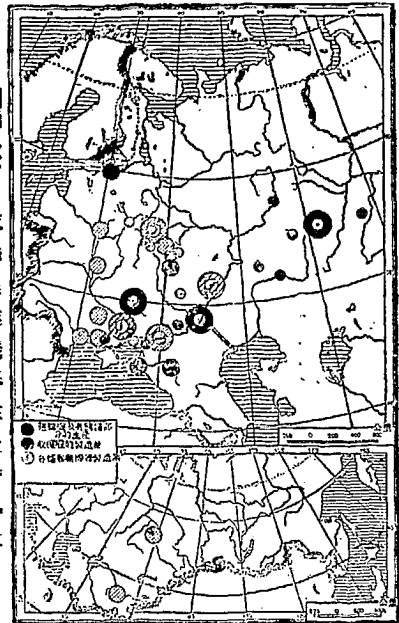
圖四八五 蘇聯動力機器及機台機械生產的配置



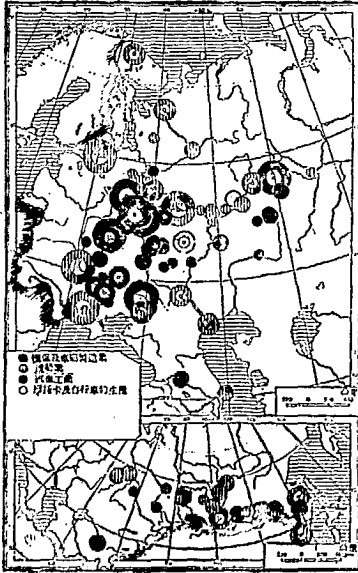
圖四八六 蘇聯工業設備生產的配置



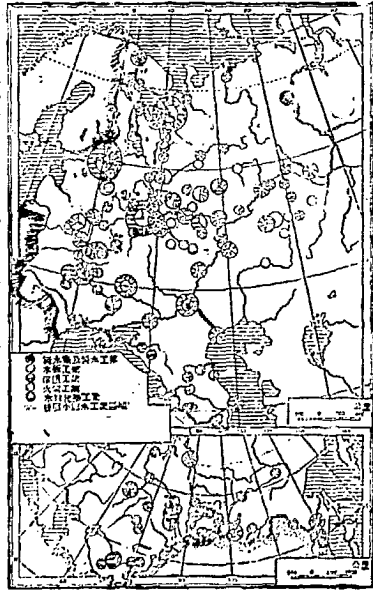
圖四八七 蘇聯農業機器生產的配置



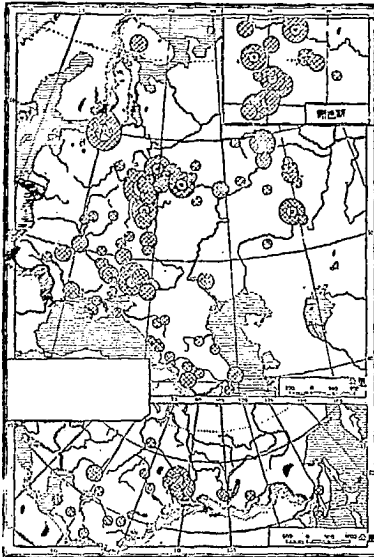
圖四八八 蘇聯運輸器具生產的配置



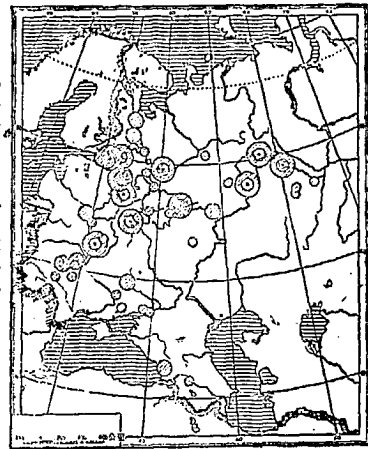
圖四九〇 蘇聯木材工業的配置



圖四八九 蘇聯化學工業的配置



圖四九一 蘇聯造紙工業的配置

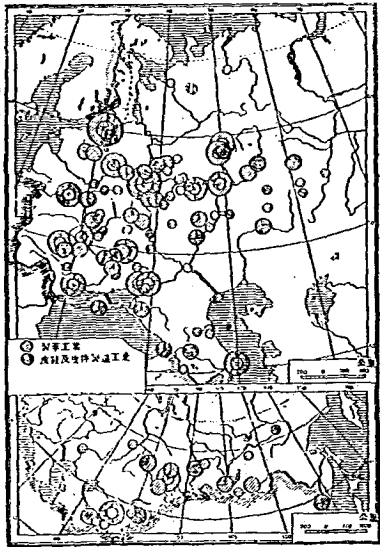




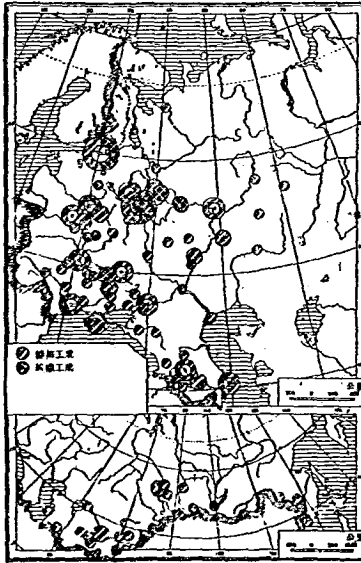
圖四九二 蘇聯紡織工業的配置



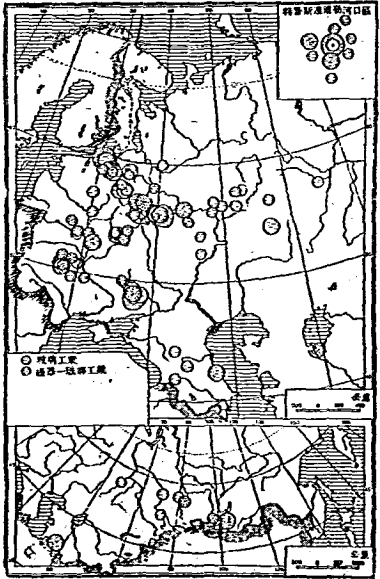
圖四九三 蘇聯製革及製鞋工業的配置



圖四九四 蘇聯縫紉及緞織工業的配置

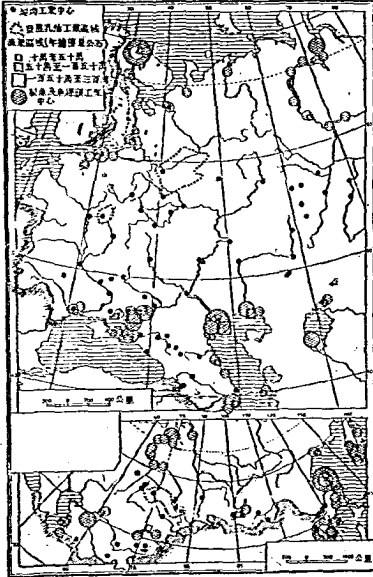


圖四九五 蘇聯玻璃及磁器琺瑯工業的配置



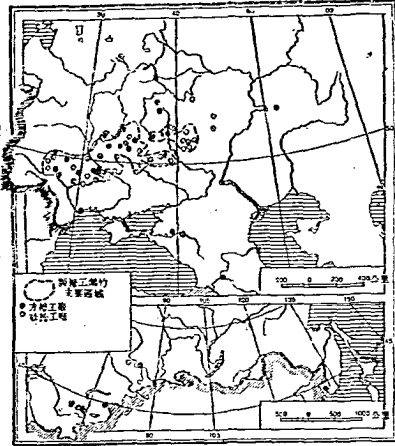
圖四九六

蘇聯製肉、魚、乳工業的配置



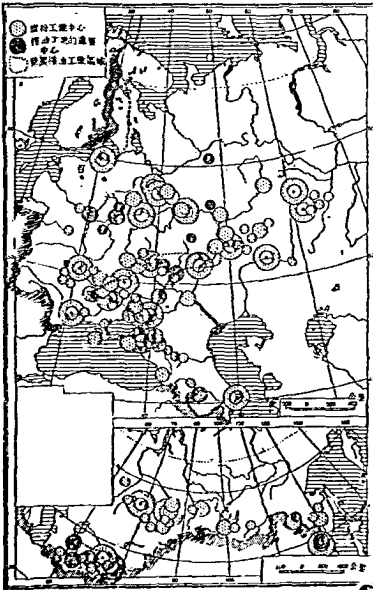
圖四九八

蘇聯製糖工業的配置



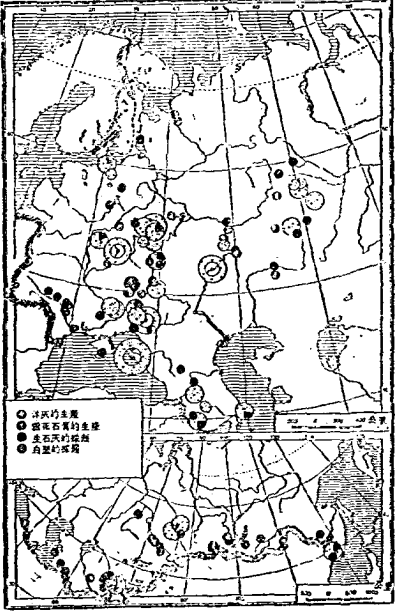
圖四九七

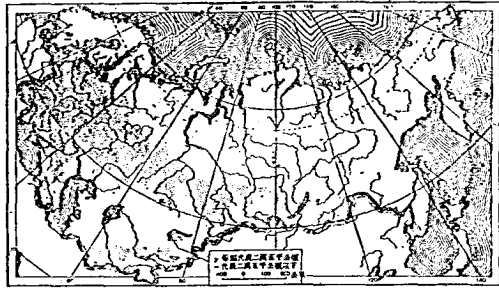

蘇聯磨粉及榨油工業的配置



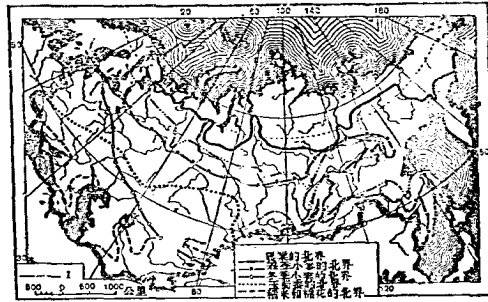
圖四九九

蘇聯建築材料工業的配置

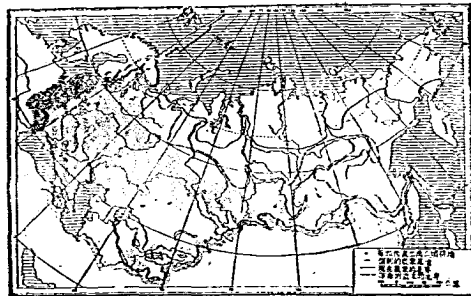





圖五〇〇 蘇聯耕地密度




圖五〇一 蘇聯重要農作物北界

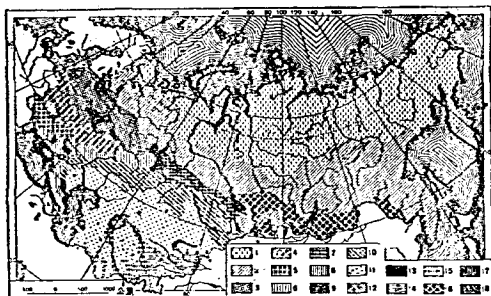


圖五〇二 蘇聯農業的配置



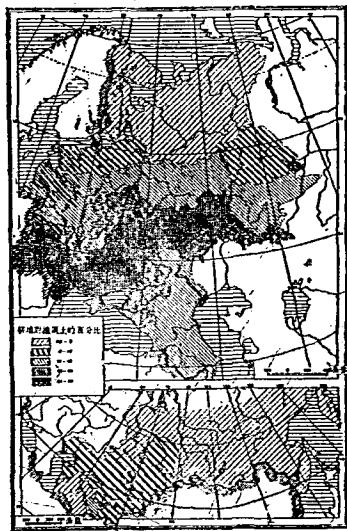


- (1) 養鹿地帶。(2) 帶
有農林及養畜地帶。
的密林狩獵地帶。(3)
亞麻、牛乳地帶。(4)
穀物、大麻、馬鈴薯、
豬地帶。(5) 堪爾加左
岸地帶。(6) 伏爾加左
岸地帶。(7) 西伯利亞
森林草原中的穀物及
乳、穀物、亞麻地帶。
(8) 強物——向日葵及
強物的養畜地帶。(9)
強物——植棉區域。
(10) 用強物農作、乳
及肉用帶、羊毛輸出
地帶。

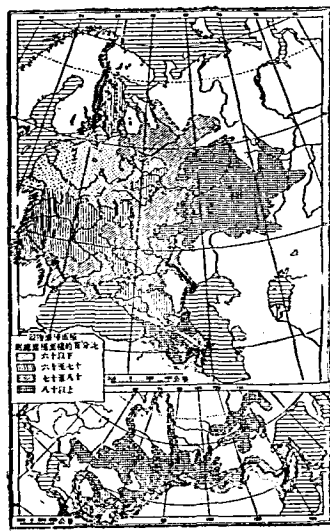


- (11) 牧場畜養(高山、
牛、沙漠及沙漠區域)
地帶。(12) 黑海、
海濱地帶。(13) 黑海
地帶。(14) 技術農作
及發展農作的穀物
區域。(15) 西伯利
亞及遠東的混合區域。
(16) 西伯利亞及遠
東的乳用帶。(17) 遠
東的乳用帶。(18) 市
場及蔬菜及牛乳農場
區域。


圖五〇三 蘇聯農業地帶

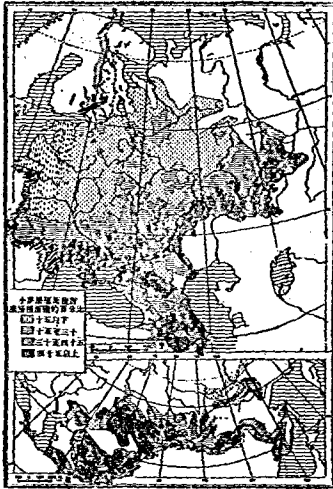



圖五〇四 蘇聯耕地對總領土的百分比

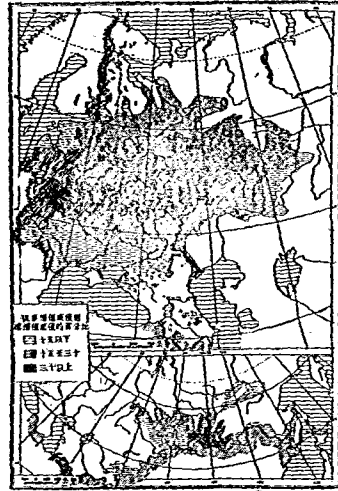


圖五〇五 蘇聯穀物播種面積對總播種面積的百分比

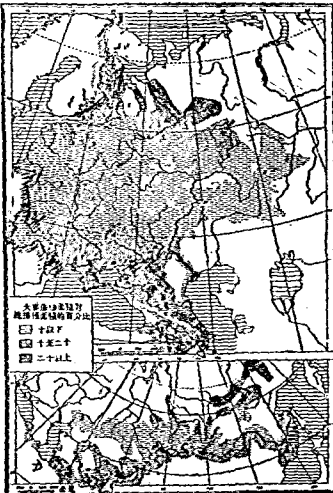




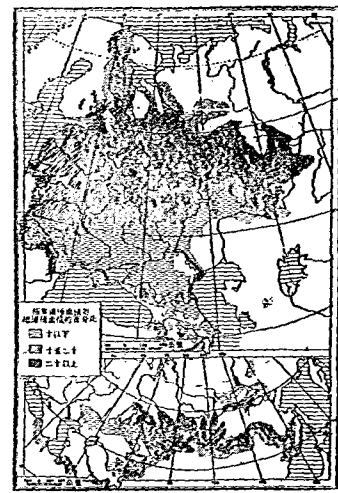
圖五〇六 蘇聯小麥播種面積對總播種面積的百分比



圖五〇七 蘇聯裸麥播種面積對總播種面積的百分比




圖五〇八 蘇聯大麥播種面積對總播種面積的百分比



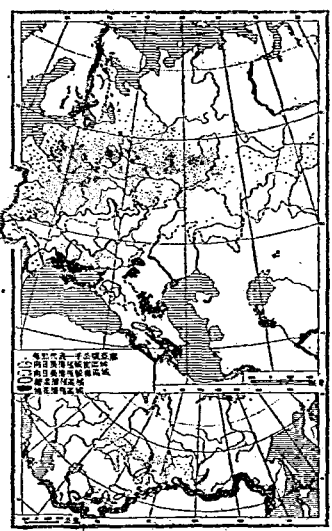
圖五〇九 蘇聯燕麥播種面積對總播種面積的百分比



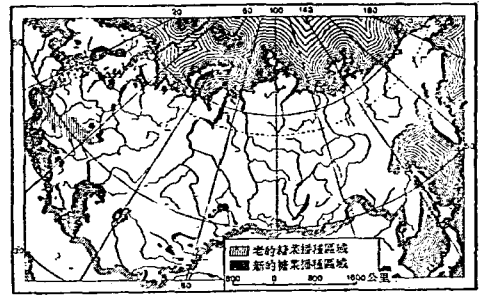
圖五一〇 蘇聯馬鈴薯播種面積對總播種面積的百分比



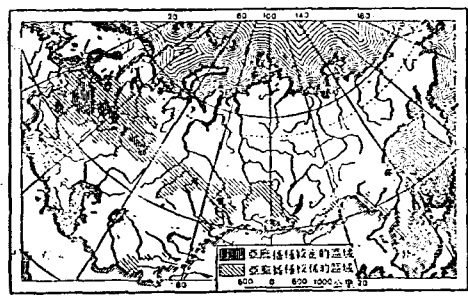
圖五一一 蘇聯技術農作物的配置

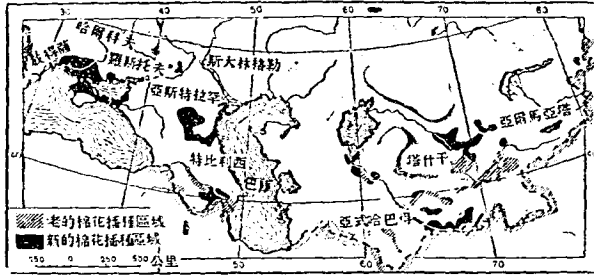



圖五一二 蘇聯糖菜播種區域

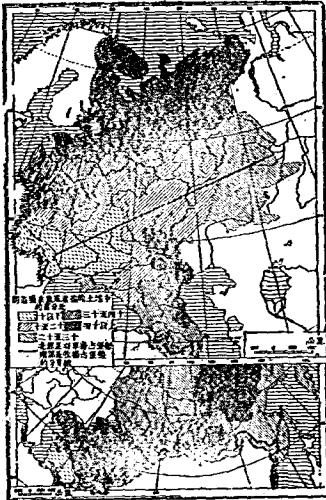


圖五一三 蘇聯亞麻培植區域

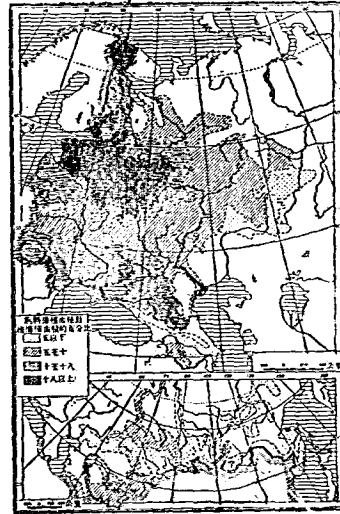




圖五一四 蘇聯棉花種植區域

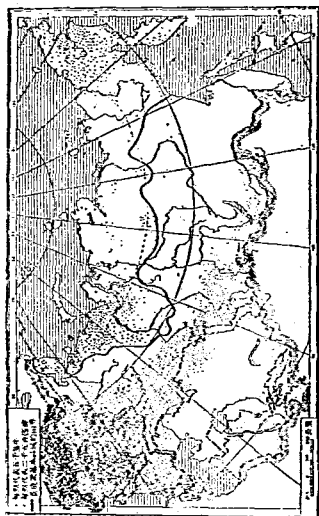


圖五一五 蘇聯飼畜場在農業土地中的百分比

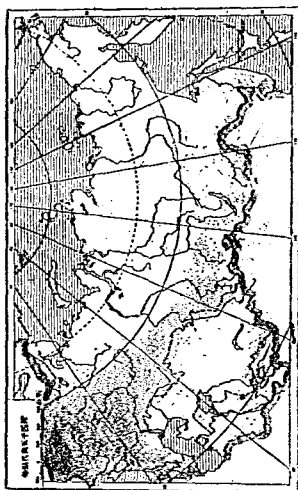


圖五一六 蘇聯飼料播種面積對總播種面積的百分比

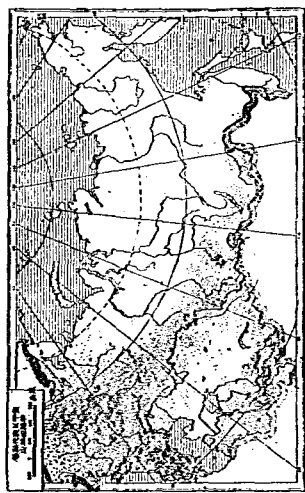




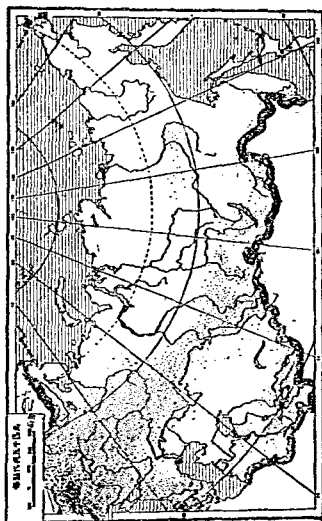
圖五一九 蘇聯牛和鹿的配置



圖五二〇 蘇聯豬的配置





圖五一七 蘇聯羊的配置

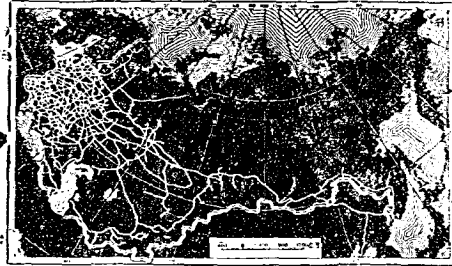


圖五一八 蘇聯馬的配置

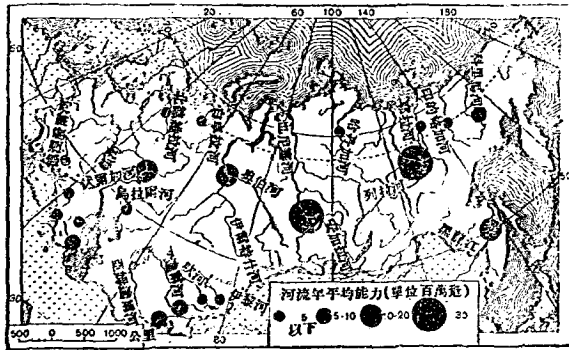




圖五二一 蘇聯森林的分佈



圖五二二 蘇聯鐵路網的分佈

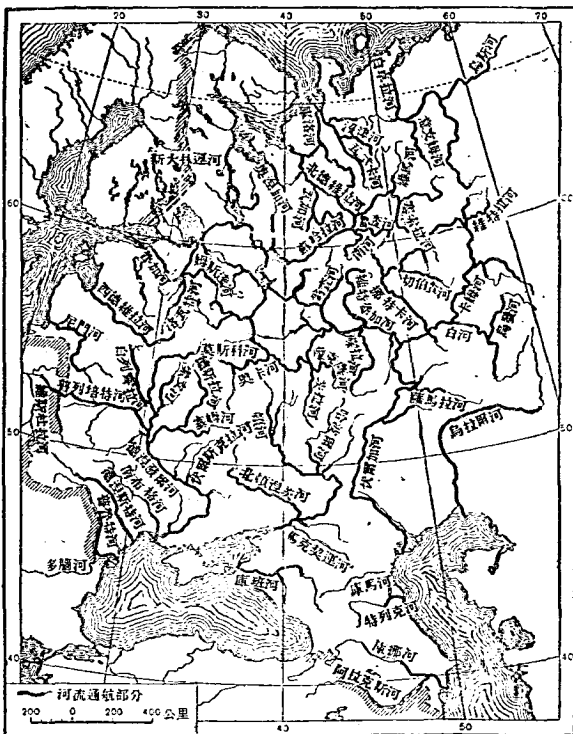


圖五二三 蘇聯水力的分佈

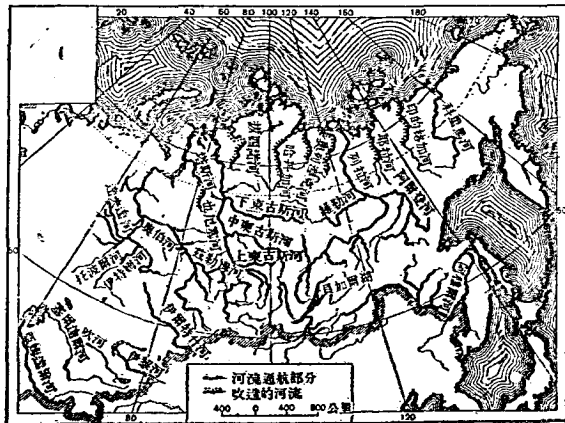


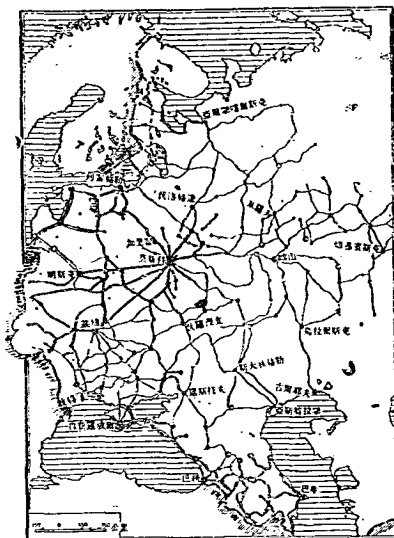



圖五二四 蘇聯歐洲部分的河系



圖五二五 蘇聯亞洲部分的河系



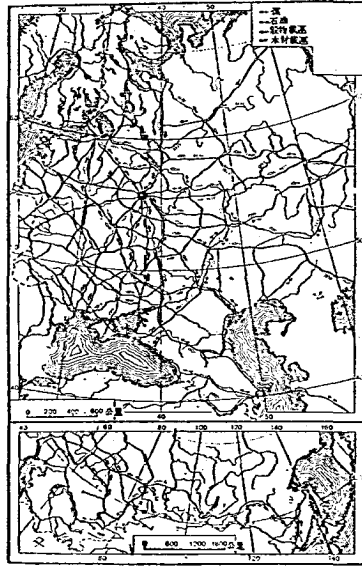


圖五二六 蘇聯歐洲部分的公路網

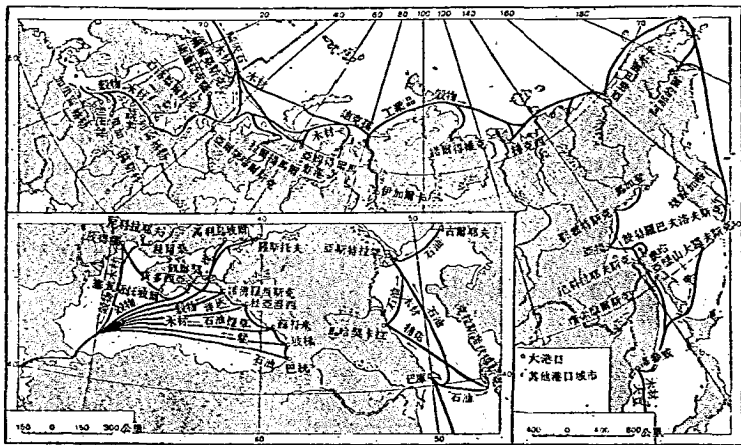


圖五二七 蘇聯亞洲部分的公路網



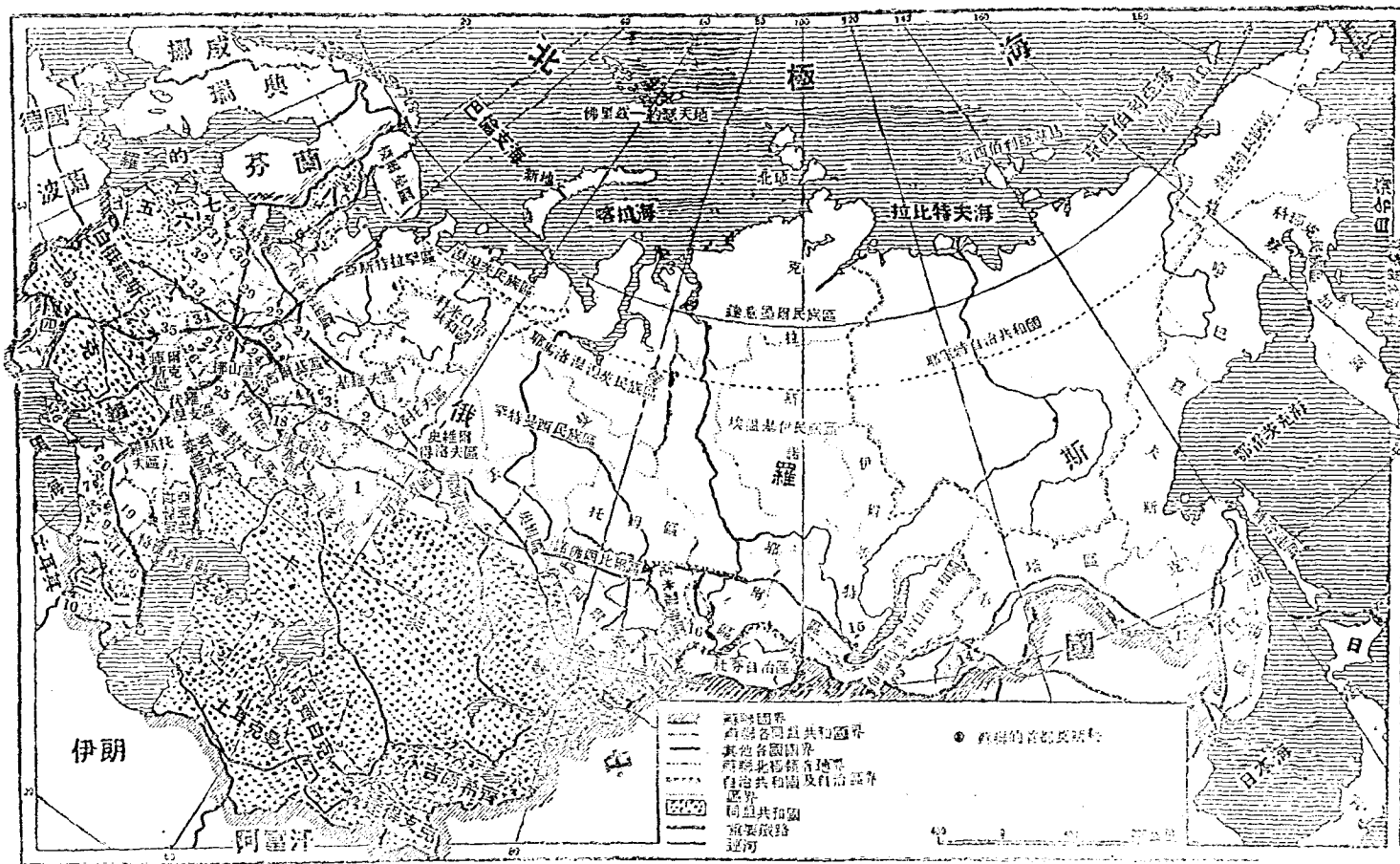


圖五二八 蘇聯重要內河運輸



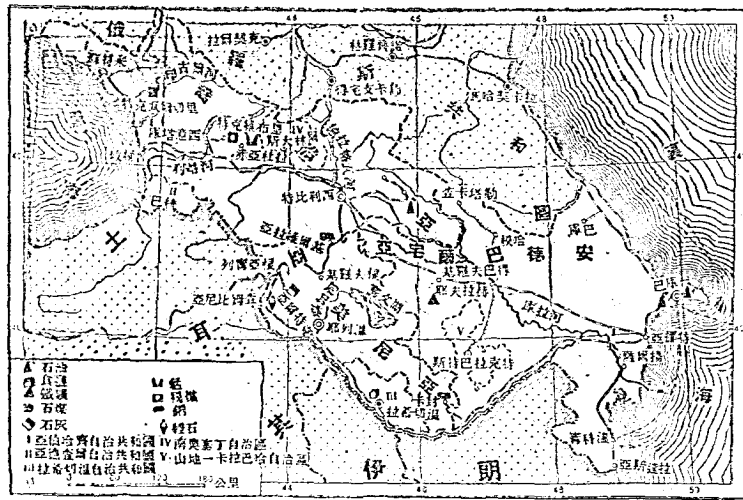
圖五二九 蘇聯重要海港運輸



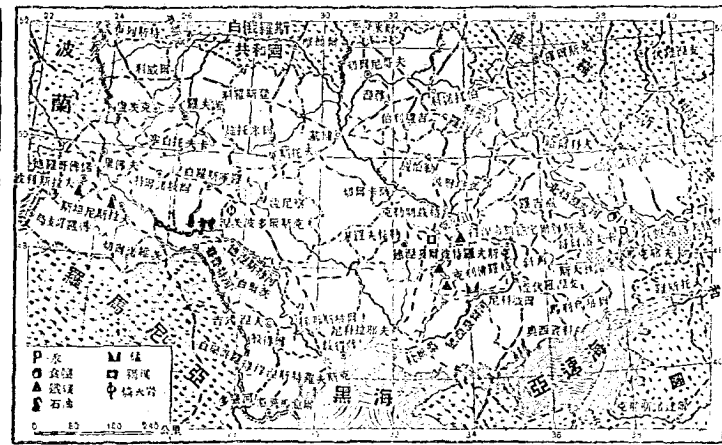


圖五三二 俄羅斯共和國

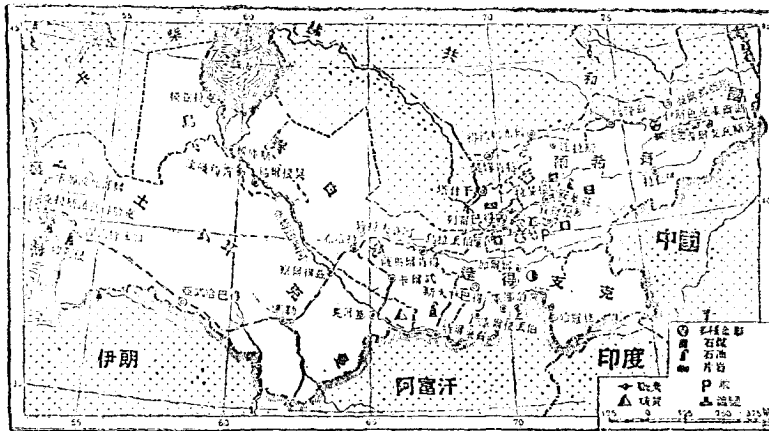
- | | | | | | |
|---------------|---------------|----------------|--------------|-------------|--------------|
| 一 猶治頓 | 四 庫爾查維亞 | 七 亞沙尼亞 | 自治共和國 | 5 白標自治共和國 | 10 穆奇切涅自治共和國 |
| 二 亞老爾巴德安 | 五 克陶克 | 八 卡列里亞——基亞 | 1 巴式吉爾自治共和國 | 6 比洛里耶自治共和國 | 11 北高加索自治共和國 |
| 三 亞美尼亞 | 六 拉托維亞 | | 2 烏德穆爾特自治共和國 | 7 亞爾古夫自治共和國 | 12 亞美利加自治共和國 |
| 自治區、民族區、行政區 | | | 3 馬利自治共和國 | 8 亞德奈爾自治共和國 | |
| 13 塔夫利意自治區 | 14 亞根布那特察吉民族區 | 15 奧爾登布那特察吉民族區 | 4 楚寧世自治共和國 | 9 卡巴爾德自治共和國 | |
| 16 塔夫利意自治區 | 17 亞根布那特察吉民族區 | 18 亞美利加自治共和國 | | | |
| 19 亞美利加自治共和國 | 20 亞根布那特察吉民族區 | 21 亞根布那特察吉民族區 | | | |
| 22 亞根布那特察吉民族區 | 23 亞根布那特察吉民族區 | 24 亞根布那特察吉民族區 | | | |
| 23 亞根布那特察吉民族區 | 24 亞根布那特察吉民族區 | 25 亞根布那特察吉民族區 | | | |
| 24 亞根布那特察吉民族區 | 25 亞根布那特察吉民族區 | 26 亞根布那特察吉民族區 | | | |
| 25 亞根布那特察吉民族區 | 26 亞根布那特察吉民族區 | 27 亞根布那特察吉民族區 | | | |
| 26 亞根布那特察吉民族區 | 27 亞根布那特察吉民族區 | 28 亞根布那特察吉民族區 | | | |
| 27 亞根布那特察吉民族區 | 28 亞根布那特察吉民族區 | 29 亞根布那特察吉民族區 | | | |
| 28 亞根布那特察吉民族區 | 29 亞根布那特察吉民族區 | 30 亞根布那特察吉民族區 | | | |
| 29 亞根布那特察吉民族區 | 30 亞根布那特察吉民族區 | 31 亞根布那特察吉民族區 | | | |
| 30 亞根布那特察吉民族區 | 31 亞根布那特察吉民族區 | 32 亞根布那特察吉民族區 | | | |
| 31 亞根布那特察吉民族區 | 32 亞根布那特察吉民族區 | 33 亞根布那特察吉民族區 | | | |
| 32 亞根布那特察吉民族區 | 33 亞根布那特察吉民族區 | 34 亞根布那特察吉民族區 | | | |
| 33 亞根布那特察吉民族區 | 34 亞根布那特察吉民族區 | 35 亞根布那特察吉民族區 | | | |
| 34 亞根布那特察吉民族區 | 35 亞根布那特察吉民族區 | 36 亞根布那特察吉民族區 | | | |
| 35 亞根布那特察吉民族區 | 36 亞根布那特察吉民族區 | 37 亞根布那特察吉民族區 | | | |



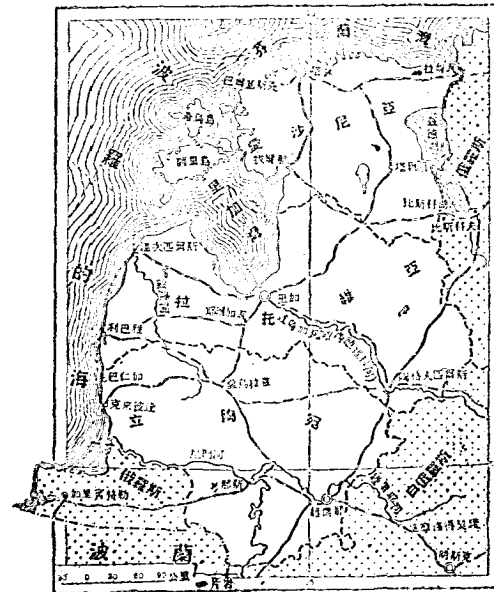
圖五三三 後高加索各共和國



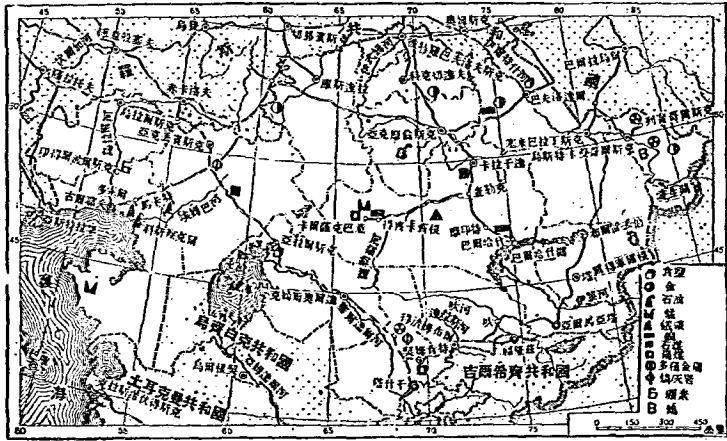
圖五三五 烏克蘭共和國及摩爾達夫共和國



圖五三四 中亞細亞各共和國



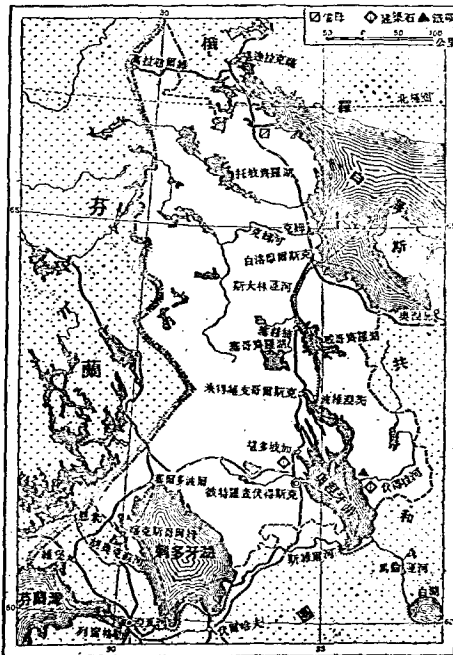
圖五三六 波羅的海三共和國

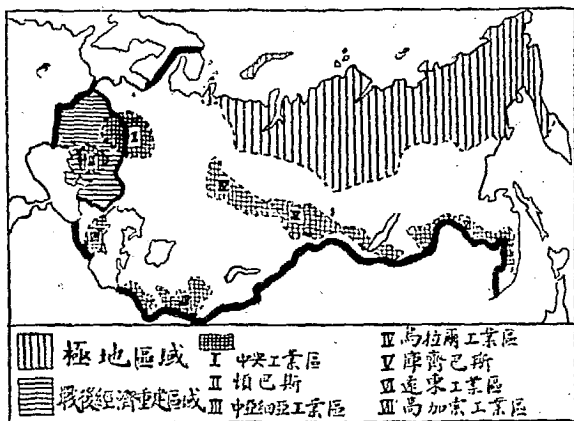



圖五三七 卡柴赫共和國

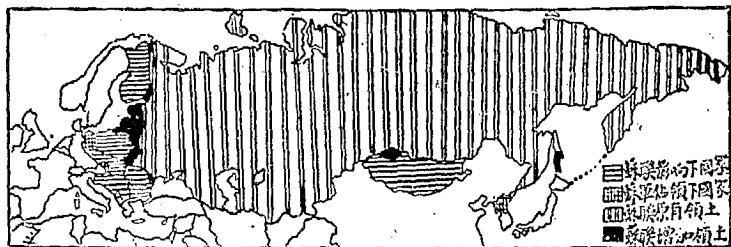
圖五三八

卡列里亞——芬蘭共和國





圖五三九 蘇聯戰後復興區域



圖五四〇 二次大戰前後蘇聯領土增大及其影響範圍



