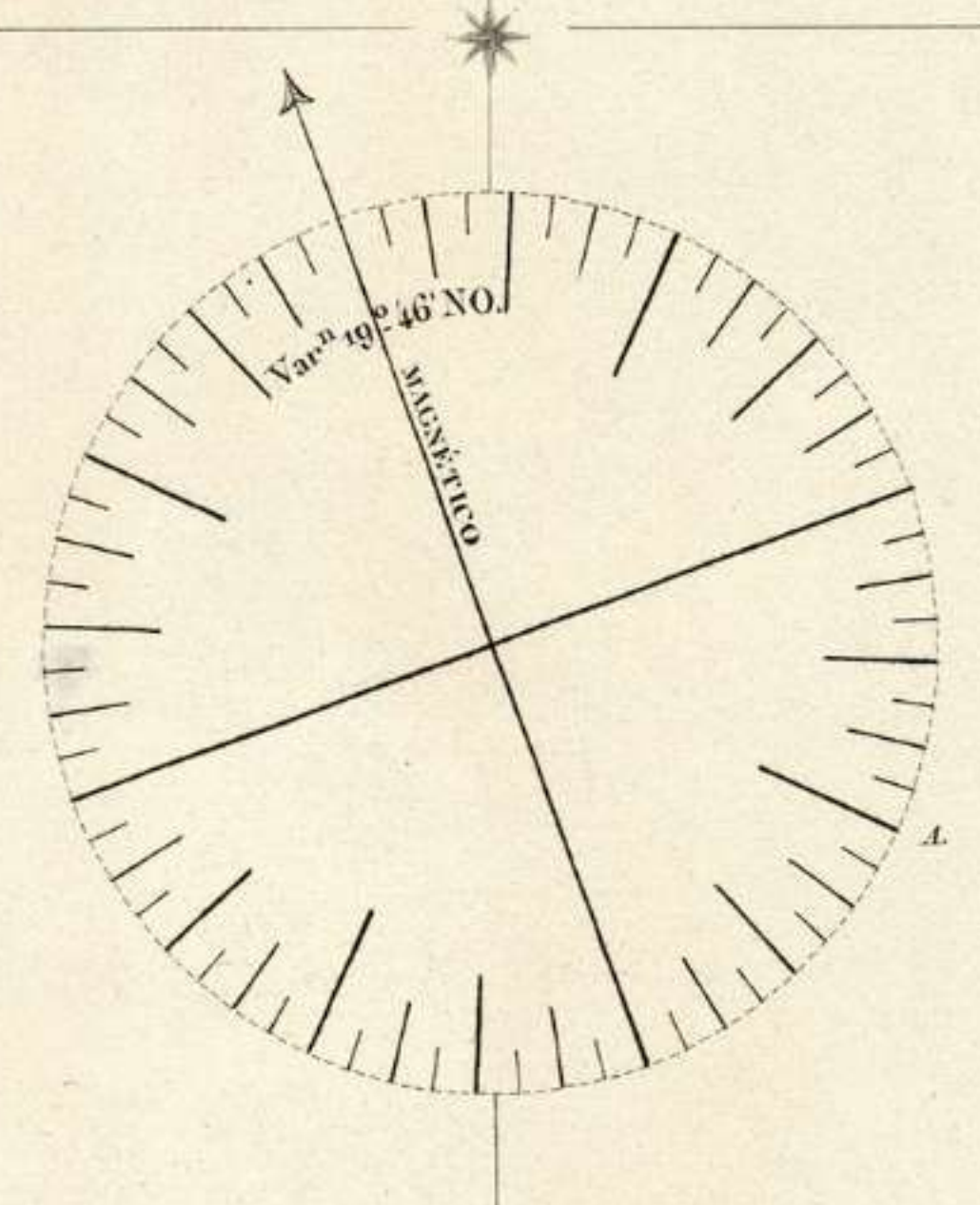
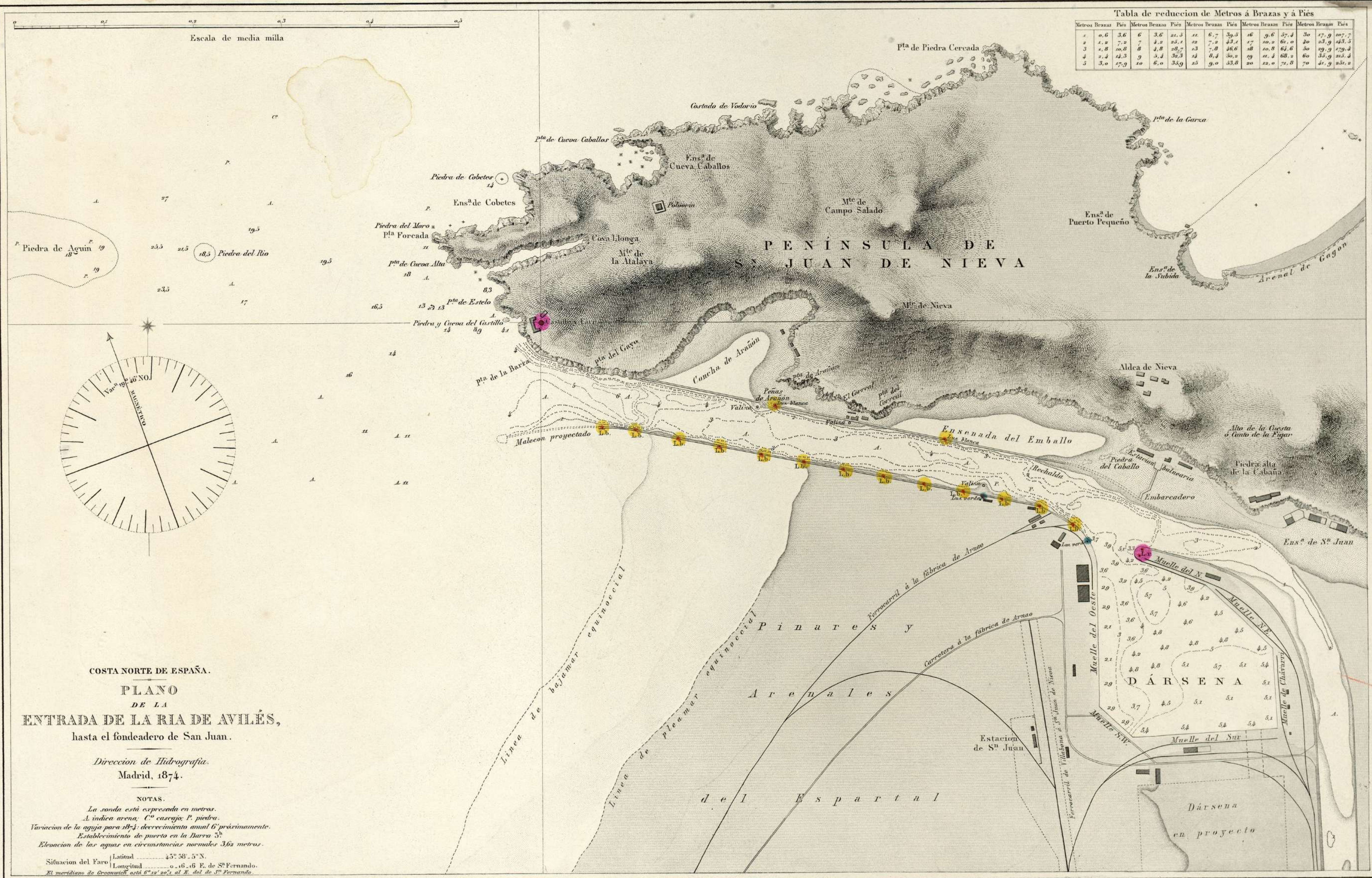
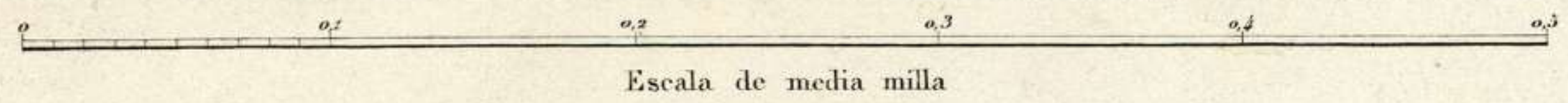




Tabla de reduccion de Metros á Brazas y á Piés

Metros	Brazas	Piés	Metros	Brazas	Piés	Metros	Brazas	Piés	Metros	Brazas	Piés
1	0,6	3,6	6	3,6	21,5	11	6,7	39,5	16	9,6	57,4
2	1,2	7,2	7	4,2	23,4	12	7,2	43,1	17	10,2	61,0
3	1,8	10,8	8	4,8	28,7	13	7,8	46,6	18	10,8	64,6
4	2,4	14,4	9	5,4	32,3	14	8,4	50,2	19	11,4	68,2
5	3,0	17,9	10	6,0	33,9	15	9,0	53,8	20	12,0	72,0



COSTA NORTE DE ESPAÑA.  
**PLANO**  
 DE LA  
**ENTRADA DE LA RIA DE AVILÉS,**  
 hasta el fondeadero de San Juan.

Direccion de Hidrografia.  
 Madrid, 1874.

NOTAS.  
 La sonda está expresada en metros.  
 A. indica arena; C.º casajo; P. piedra.  
 Variacion de la aguja para 1874: decremento anual 6' próximamente.  
 Establecimiento de puerto en la Barra 5'º.  
 Elevacion de las aguas en circunstancias normales 3,62 metros.

Situacion del Faro | Latitud ..... 45º 58' 5" N.  
 | Longitud ..... 0.º 16' 16" E. de S.º Fernando.  
 El meridiano de Greenwich está 6º 22' 20" al E. del de S.º Fernando.

J. de Lorenzo lo firmo. 1.85 Adicionado y corregido en 1891-97. III. 913

I. Tubau lo grabó.

PRECIO 1 peseta.

S.º Bregante 9º la letra.

*cop*  
 caso edición 1943