


# **Fotím, fotíš, fotíme aneb focení pro Wiki není nuda**

**Jan Groh [[User:Jagro]]**

**Jitka Erbenová [[User:Cheva]]**

# Kdo vyhraje wikipriko?



Pavel Kinšt, Michal Kmínek a Miraceti; CC: by, sa

# Co vás baví?

- Vesničky
- Synagogy
- Příroda
- Řeky
- Aktuální dění

# Mediagrant

- Cestujte pro Wiki a ona vám cestu proplatí
- Počkejte si ale na jaro

# Kde to najdete?

- Vesničky (Foto českých obcí)
- Synagogy (Židovské památky)
- Příroda (Chráněná území)
- Řeky (Vodstvo)
- Aktuální dění (Události)

# Ochutnávka: Foto českých obcí

- Nejstarší fotoprojekt
- Náves, kostel, MÚ, škola, hospoda, pomník, zastávka, křížek, rybník atd.

# Ochutnávka: Židovské památky



WIKIPEDIE  
Otevřená encyklopedie

Hlavní strana  
Portál Wikipedie  
Aktuality  
Pod lípou  
Poslední změny  
Náhodný článek

▼ Tisk/export  
Vytvořit knihu  
Stáhnout jako PDF  
Verze k tisku

▼ Nástroje  
Odkazuje sem  
Související změny  
Načíst soubor  
Speciální stránky  
Trvalý odkaz  
Informace o stránce  
Datová položka  
Citovat stránku

▼ V jiných jazycích  
Přidat odkazy

Článek [Diskuse](#)

Čist [Editovat](#) [Editovat zdroj](#) [Zobrazit historii](#) [☆](#)

## Seznam židovských památek ve Středočeském kraji

Toto je seznam židovských památek ve Středočeském kraji aktuální k roku 2012, ve kterém jsou uvedeny židovské památky v oblasti Středočeského kraje.

Informace v části „Popis památky a přístup“ jsou postupně doplňovány a v současnosti slouží především jako příprava podkladů pro stvoření dosud neexistujících článků o jednotlivých památkách Frettiebotem. Poté budou informace zredukovány tak, aby obsahovaly pouze základní informace sloužící k nalezení památky.

Název	Obrázek	Místo	Okres	Druh	Galerie Commons	Popis památky a přístup
Nový židovský hřbitov v Benešově		Benešov (49° 47' 6" s. š., 14° 41' 44" v. d. <a href="#">E</a> )	Benešov	Židovský hřbitov		Nový židovský hřbitov sousedí s městským hřbitovem v Benešově v ulici K Pazderně a leží necelého půl kilometru na východ od hřbitova Starého. Klíče lze zapůjčit v městském informačním centru.
Starý židovský hřbitov v Benešově		Benešov (49° 47' 5" s. š., 14° 41' 20" v. d. <a href="#">E</a> )	Benešov	Židovský hřbitov		Starý židovský hřbitov v Benešově je situován v Nové pražské ulici severozápadně od Masarykova náměstí v blízkém parku.
Modlitebna v Berouně		Beroun (49° 57' 49" s. š., 14° 4' 29" v. d. <a href="#">E</a> )	Beroun	Modlitebna		Bývalá modlitebna se nachází ve městě Beroun na Husově náměstí jako čp. 77 v bývalém domě židovské náboženské obce.
Židovský hřbitov v Berouně		Beroun (49° 57' 30" s. š., 14° 2' 49" v. d. <a href="#">E</a> )	Beroun	Židovský hřbitov		Židovský hřbitov v Berouně leží v ulici Pod Homolkou naproti sportovnímu centru.
Synagoga v Běštíně		Běštín (49° 48' 26" s. š., 14° 1' 15" v. d. <a href="#">E</a> )	Beroun	Synagoga		Bývalá synagoga v Běštíně je v současnosti dům čp. 94 stojící cca 200 m jižně od obecního úřadu na dohled od fotbalového hřiště, nádrže na vodu a potoka Řeřicha.
Židovský hřbitov v Blevicích		Blevice (50° 12' 26" s. š., 14° 14' 15" v. d. <a href="#">E</a> )	Kladno	Židovský hřbitov		Starý židovský hřbitov v Blevicích je situován na jižním okraji vsi v kraji lesa při silnici vedoucí od obecního úřadu na jih k Mozolíně.
Židovský hřbitov v Bohosticích		Bohostice (49° 35' 57" s. š., 14° 8' 3" v. d. <a href="#">E</a> )	Příbram	Židovský hřbitov		Židovský hřbitov v Bohosticích leží asi 500 m jihozápadně od obce v lesíku na úbočí kopce Chlumeč (na jeho SV okraji). Přístup je možný z východu přes pole nebo ze západu od silnice na Cetyni, nutno přeskóčit Chlumecký potok (kopňvy!) a vystoupit svahem na kopec.
Židovský hřbitov v Bosyni		Bosyně (50° 25' 7" s. š., 14° 33' 15" v. d. <a href="#">E</a> )	Mělník	Židovský hřbitov		Židovský hřbitov se nachází severovýchodně od vsi Bosyně na kraji lesa přístupného po polní cestě odbočující doprava ze silnice na Janovu Ves. Někdy je také nazýván Žh Vysoká-Bosyně.
Synagoga v Brandýse nad Labem		Brandýs nad Labem (50° 11' 17" s. š., 14° 39' 27" v. d. <a href="#">E</a> )	Praha-východ	Synagoga		Synagoga v Brandýse nad Labem stojí v ulici Na Potoce 140.
Židovský hřbitov v Brandýse nad Labem		Brandýs nad Labem (50° 11' 21" s. š., 14° 39' 15" v. d. <a href="#">E</a> )	Praha-východ	Židovský hřbitov		Židovský hřbitov v Brandýse nad Labem je situován severozápadně od Masarykova náměstí v Kostelecké ulici vedle místní základní školy.

# Bližší informace

- Foťte, co vás zajímá
- Fotí se dosud nenafočené
- Myslete na poměr cena/výkon
- [[Wikipedie:Mediagrant]]
- Zeptejte se nás
- A nezapomeňte na zábavu a zážitky!



# Wikipedistku honil býk!



Jitka Erbenová; CC: by, sa

# Lustrování pohraniční stráží – dvakrát!



Honza Groh; CC: by, sa

# Atomová bomba v jeskyni!




Honza Groh; CC: by, sa

# Pane předsedo, ta okna máme!



**Píší lidé od Německa po Ameriku!**



# Z wikicesty se najedla celá rodina!



Jitka Erbenová; CC: by, sa

# Wikipedista zatčen policií!



Adam Kliczek; CC: by, sa

# Nejen přes zed' hřbitova skočit ale i na bunkr musí fotograf vylézt!



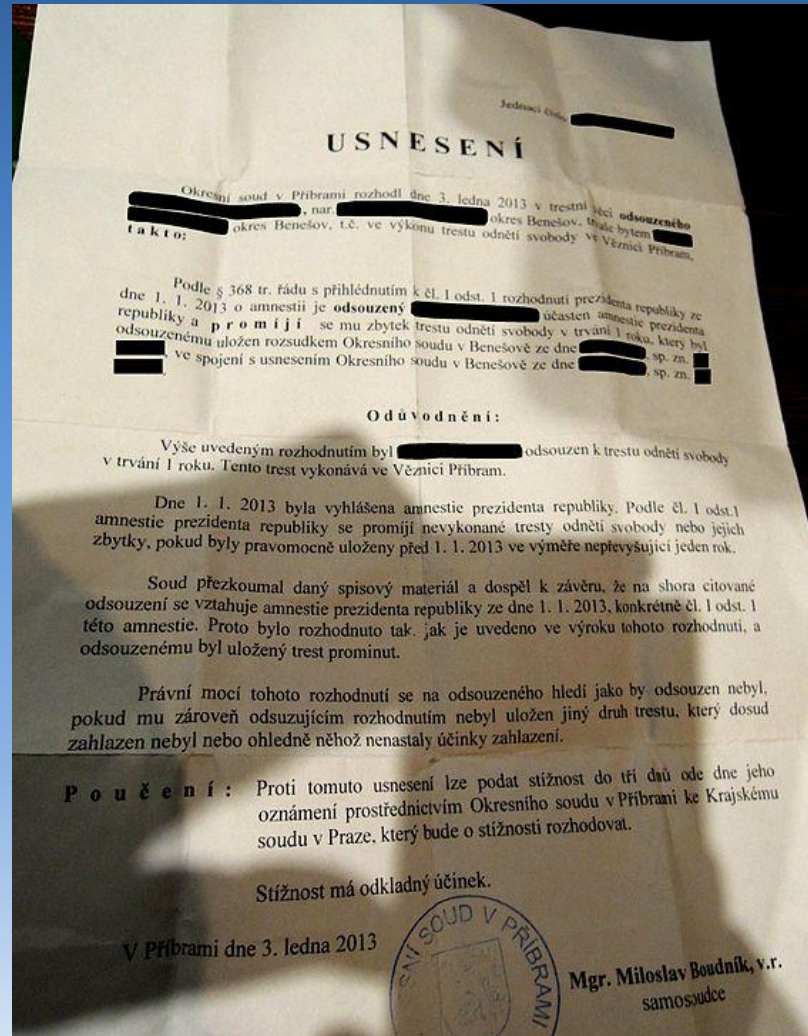
Honza Groh; CC: by, sa



# Z redakční pošty

- Facebooková výzva

# Byrnjolf šel pro fotku až do Šatlavy!



Byrnjolf; CC: by, sa

# Richenza potkala kardinála!



Richenza; CC: by, sa

# A ted' prakticky

- Workshop
- 14:50 učebna PUA (dolů, okolo, dolů, doleva)

# Díky!

- Všem co fotí
- Všem místním, kteří nám pomáhají
- Všem wikipedistům, kteří nám pomáhají
- Všem, kdo budou fotit!



Jitka Erbenová; CC: by, sa

# **Fotím, fotíš, fotíme aneb focení pro Wiki není nuda**

**Jan Groh [[User:Jagro]]**

**Jitka Erbenová [[User:Cheva]]**